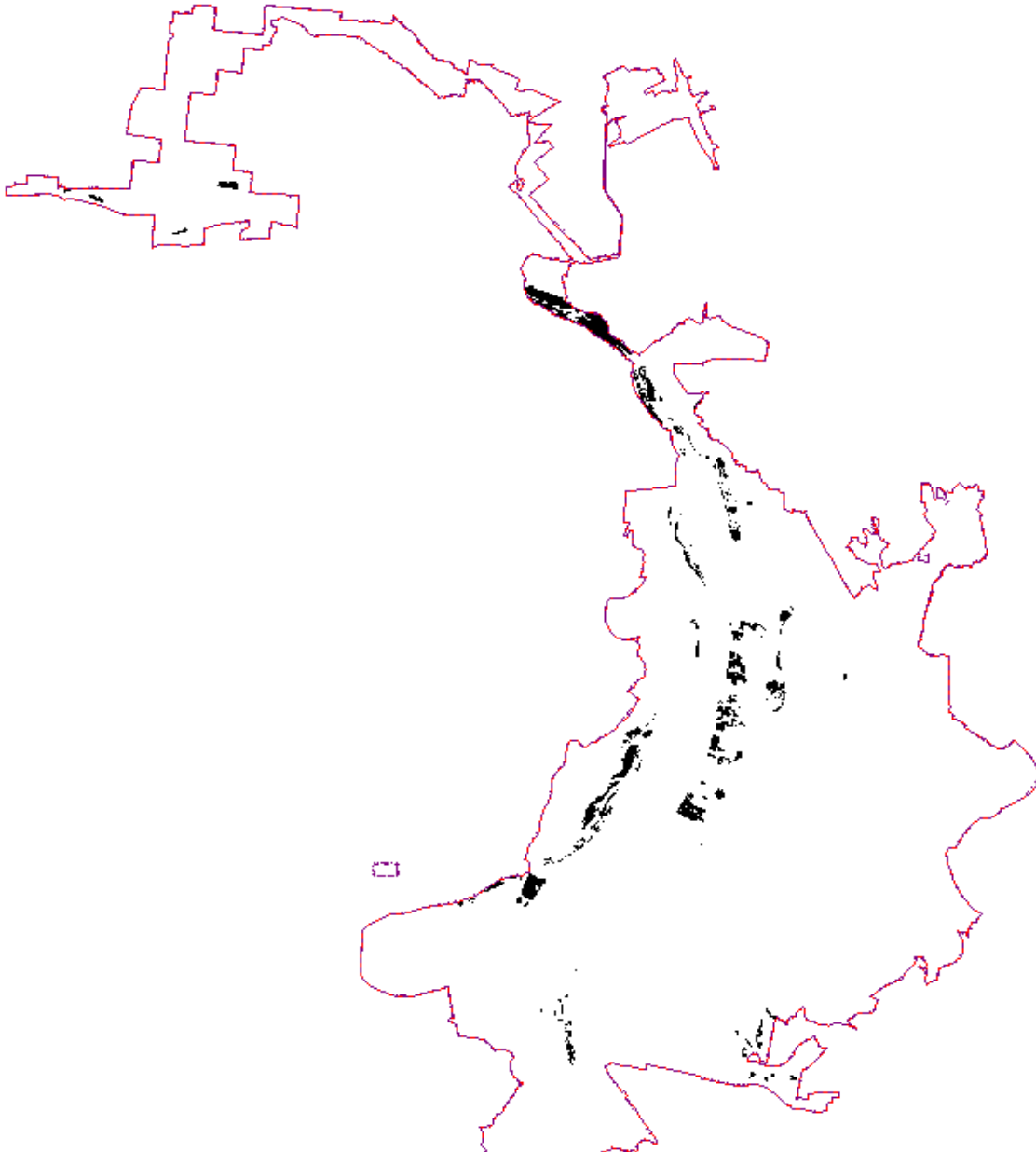


Графическое описание местоположения границ
территориальной зоны центра рекреационных территорий (Р-1)
(наименование объекта, местоположение которого описано)

Сведения об объекте	
Местоположение объекта	Самарская область, городской округ Самара, город Самара
Площадь объекта, кв.м	13324324
План границ объекта	
	

Сведения о местоположении границ объекта			
Система координат	МСК-63, зона 1, координаты математические		
Сведения о характерных точках границ объекта	№ точки	Координаты	
		X	Y
	1	1349011,9296	418937,9017
	2	1349021,1705	418937,7214
	3	1349024,0724	418937,6636
	4	1349089,8201	418931,1124
	5	1349089,8400	418931,1100
	6	1349095,9650	418930,0240
	7	1349134,0000	418923,2800
	8	1349152,2260	418920,1477
	9	1349190,7900	418913,5200
	10	1349191,8826	418914,2945
	11	1349193,1600	418915,2000
	12	1349231,4300	418910,4600
	13	1349231,4309	418910,4592
	14	1349233,5900	418908,5600
	15	1349231,6954	418898,5413
	16	1349225,8500	418867,6300
	17	1349228,5000	418867,3000
	18	1349233,6300	418866,5000
	19	1349251,4200	418863,9700
	20	1349274,2900	418860,1500
	21	1349263,5500	418802,5400
	22	1349234,3000	418807,9900
	23	1349228,1000	418781,1100
	24	1349225,4400	418779,9700
	25	1349218,8100	418780,8700
	26	1349214,4000	418781,4600
	27	1349211,2700	418782,0800
	28	1349207,6400	418764,8900
	29	1349203,2700	418761,6900
	30	1349139,5964	418754,4195
	31	1349138,2000	418754,2600
	32	1349087,6255	418740,0244
	33	1349039,7200	418726,5400
	34	1349028,3600	418733,9500
	35	1349027,9600	418801,1100
	36	1349027,9558	418801,1099
	37	1349027,9558	418801,1112
	38	1349026,4217	418801,0653
	39	1349023,8268	418808,7692
	40	1349018,8012	418811,4266
	41	1349016,6746	418835,1923
	42	1349015,7186	418856,9864
	43	1349015,2668	418867,4329

Сведения о границах территориальной зоны центра рекреационных территорий (Р-1)

Сведения о характерных точках границ объекта	№ точки	Координаты	
		X	Y
	44	1349015,2512	418867,7888
	45	1349015,2500	418867,7900
	46	1349014,9879	418873,8142
	47	1349014,6486	418881,5766
	48	1349014,6485	418881,5800
	1	1349011,9296	418937,9017
	49	1349997,3300	418538,2200
	50	1350020,1700	418583,6400
	51	1350030,8000	418606,4200
	52	1350067,1700	418603,1900
	53	1350090,3300	418601,1100
	54	1350124,3000	418600,4600
	55	1350153,2000	418599,9000
	56	1350173,5400	418598,8500
	57	1350241,2300	418595,2600
	58	1350271,1600	418593,3200
	59	1350292,6200	418590,1100
	60	1350292,7600	418591,0700
	61	1350292,9700	418592,3000
	62	1350296,5100	418592,0700
	63	1350296,2900	418590,8500
	64	1350298,6300	418588,9000
	65	1350304,4700	418587,7400
	66	1350338,8600	418584,2000
	67	1350339,4300	418584,2000
	68	1350370,8100	418584,0900
	69	1350388,1100	418584,0300
	70	1350391,7500	418583,9600
	71	1350394,7400	418567,2400
	72	1350395,9100	418555,3500
	73	1350404,8800	418511,9100
	74	1350404,9100	418507,2600
	75	1350405,4100	418500,9200
	76	1350405,2400	418498,5000
	77	1350404,8100	418491,6100
	78	1350407,3300	418479,3900
	79	1350407,7000	418475,6900
	80	1350407,1300	418472,6700
	81	1350407,9000	418470,8700
	82	1350410,3800	418466,4700
	83	1350414,5500	418461,6700
	84	1350415,0600	418459,7200
	85	1350415,9700	418459,1500
	86	1350422,2500	418466,8700
	87	1350421,8900	418470,9200

Сведения о границах территориальной зоны центра рекреационных территорий (Р-1)

Сведения о характерных точках границ объекта	№ точки	Координаты	
		X	Y
	88	1350425,6400	418480,8700
	89	1350439,8600	418494,1500
	90	1350461,4400	418511,4100
	91	1350473,5100	418520,7600
	92	1350485,9200	418532,1300
	93	1350490,5800	418536,7100
	94	1350512,6700	418553,1800
	95	1350539,4100	418536,2400
	96	1350549,4600	418529,6400
	97	1350579,3300	418514,0800
	98	1350603,8700	418495,7200
	99	1350611,3000	418489,9400
	100	1350614,3400	418487,2400
	101	1350613,5100	418475,9100
	102	1350611,1400	418451,2800
	103	1350613,6100	418433,0100
	104	1350619,5000	418413,3000
	105	1350622,1400	418405,3500
	106	1350629,5500	418402,7600
	107	1350634,4500	418400,5800
	108	1350641,4600	418398,4000
	109	1350675,3200	418384,4600
	110	1350681,7600	418381,0700
	111	1350700,1300	418373,3400
	112	1350690,0600	418345,4500
	113	1350681,7100	418323,3700
	114	1350676,4800	418310,8400
	115	1350654,3600	418266,0200
	116	1350642,7600	418244,7100
	117	1350617,1200	418255,5900
	118	1350607,9900	418259,4700
	119	1350575,3100	418276,6000
	120	1350565,3100	418280,8800
	121	1350553,4300	418284,5900
	122	1350540,5600	418289,5500
	123	1350534,2600	418292,4000
	124	1350521,5300	418298,6000
	125	1350509,5300	418304,2000
	126	1350497,4500	418309,1800
	127	1350453,7800	418316,0100
	128	1350450,9200	418318,3600
	129	1350445,7200	418320,4900
	130	1350407,1200	418332,8800
	131	1350404,2900	418334,7000
	132	1350400,3600	418337,2300

Сведения о границах территориальной зоны центра рекреационных территорий (Р-1)

Сведения о характерных точках границ объекта	№ точки	Координаты	
		X	Y
	133	1350379,0100	418352,9500
	134	1350356,8500	418369,2700
	135	1350349,2600	418375,7000
	136	1350345,9300	418378,5200
	137	1350331,8800	418390,4300
	138	1350302,0400	418409,7500
	139	1350288,3600	418418,6100
	140	1350276,9800	418425,0300
	141	1350274,4400	418426,4800
	142	1350244,5800	418443,2500
	143	1350241,9800	418444,7000
	144	1350236,5400	418447,8800
	145	1350219,8800	418462,0900
	146	1350215,9600	418465,4300
	147	1350214,3300	418462,9500
	148	1350210,5900	418465,1100
	149	1350212,3100	418467,5500
	150	1350178,9500	418478,9000
	151	1350177,9500	418479,2500
	152	1350155,9700	418486,7300
	153	1350124,5800	418500,1500
	154	1350089,8900	418514,9900
	155	1350074,3100	418521,9300
	156	1350028,0900	418530,8400
	157	1350007,7800	418535,6600
	158	1350000,7300	418537,0900
	49	1349997,3300	418538,2200
	159	1353486,5400	416929,7300
	160	1353520,8600	416929,7700
	161	1353591,8400	416915,0000
	162	1353645,2200	416923,2100
	163	1353682,3500	416928,9300
	164	1353733,6500	416945,5000
	165	1353770,1500	416956,7100
	166	1353818,8200	416979,1700
	167	1353868,4800	416997,4900
	168	1353954,0000	417037,1500
	169	1353981,8900	417055,7000
	170	1354051,7000	417102,1600
	171	1354080,6300	417120,5400
	172	1354109,0300	417131,4100
	173	1354111,2900	417131,5400
	174	1354128,8900	417132,6000
	175	1354135,9600	417121,8500
	176	1354148,5100	417126,7100

Сведения о границах территориальной зоны центра рекреационных территорий (Р-1)

Сведения о характерных точках границ объекта	№ точки	Координаты	
		X	Y
	177	1354148,3800	417127,6300
	178	1354147,0500	417132,7400
	179	1354144,5600	417140,7400
	180	1354226,0300	417158,7500
	181	1354247,4800	417162,8100
	182	1354249,5000	417163,0800
	183	1354254,2000	417149,3300
	184	1354256,9800	417127,1900
	185	1354265,1300	417088,0700
	186	1354274,5100	417030,5600
	187	1354274,0900	417006,6700
	188	1354232,5200	416996,3800
	189	1354195,3100	416990,2600
	190	1354185,0300	416990,1900
	191	1354171,3500	416989,7700
	192	1354171,9900	416985,2400
	193	1354108,8700	416971,8100
	194	1354056,9100	416966,4100
	195	1353956,7200	416944,8900
	196	1353843,5000	416919,9700
	197	1353805,6000	416916,0100
	198	1353759,5800	416901,9800
	199	1353693,8400	416888,8300
	200	1353573,0700	416877,5600
	201	1353493,9800	416864,0800
	159	1353486,5400	416929,7300
	202	1355534,4656	419030,0437
	203	1355540,5630	419047,2190
	204	1355584,3700	419168,5890
	205	1355587,4245	419177,0477
	206	1355587,4250	419177,0490
	207	1355589,5512	419176,1091
	208	1355595,4920	419173,4830
	209	1355600,8870	419171,1400
	210	1355604,0070	419169,7750
	211	1355605,7469	419168,4741
	212	1355606,8292	419167,6652
	213	1355607,0133	419167,4610
	214	1355608,6720	419165,6250
	215	1355610,6100	419164,3730
	216	1355611,9364	419163,8798
	217	1355613,1526	419163,4297
	218	1355614,7111	419163,4082
	219	1355615,5560	419163,3980
	220	1355618,3700	419163,7160

Сведения о границах территориальной зоны центра рекреационных территорий (Р-1)

Сведения о характерных точках границ объекта	№ точки	Координаты	
		X	Y
	221	1355622,3380	419164,6900
	222	1355625,7690	419166,0810
	223	1355627,8560	419167,4680
	224	1355628,1072	419167,8493
	225	1355628,7276	419168,7921
	226	1355628,7173	419169,1537
	227	1355628,7030	419169,5920
	228	1355628,9309	419170,4152
	229	1355628,9817	419170,5992
	230	1355630,0775	419171,7941
	231	1355631,3130	419173,1440
	232	1355639,8035	419178,8665
	233	1355643,9198	419181,6422
	234	1355645,1103	419182,2010
	235	1355648,2090	419183,6590
	236	1355650,9471	419184,1080
	237	1355652,7274	419184,4021
	238	1355666,1289	419184,8498
	239	1355675,6710	419185,1700
	240	1355695,1260	419186,3570
	241	1355696,2956	419186,4183
	242	1355716,3769	419187,4719
	243	1355736,9236	419188,5499
	244	1355759,6817	419187,4433
	245	1355772,3071	419186,8294
	246	1355801,7462	419184,5681
	247	1355838,9242	419181,7122
	248	1355853,2998	419180,7875
	249	1355854,6011	419180,7341
	250	1355865,7017	419180,2784
	251	1355890,0148	419178,3747
	252	1355911,6480	419176,4261
	253	1355920,9874	419175,1862
	254	1355925,1463	419174,6341
	255	1355941,7740	419172,2537
	256	1355944,9846	419171,6908
	257	1355965,2810	419168,1326
	258	1355973,0017	419166,1502
	259	1355981,4461	419163,9819
	260	1355989,3880	419162,2111
	261	1355991,4523	419161,7508
	262	1355993,9147	419161,2136
	263	1356005,0481	419158,7850
	264	1356014,7745	419157,0098
	265	1356023,2393	419156,3949

Сведения о границах территориальной зоны центра рекреационных территорий (Р-1)

Сведения о характерных точках границ объекта	№ точки	Координаты	
		X	Y
	266	1356030,0081	419156,3579
	267	1356037,9953	419158,1264
	268	1356043,2594	419159,0561
	269	1356049,2988	419160,7155
	270	1356056,0673	419162,9159
	271	1356062,3479	419165,4991
	272	1356068,6246	419169,0874
	273	1356074,6237	419172,7136
	274	1356076,9672	419174,1793
	275	1356078,7500	419175,2943
	276	1356082,4130	419177,5860
	277	1356083,1501	419178,1480
	278	1356088,2660	419182,0519
	279	1356092,2382	419185,0404
	280	1356093,8260	419186,2360
	281	1356094,6364	419186,8726
	282	1356098,9851	419190,2944
	283	1356101,1240	419191,8046
	284	1356103,3173	419192,8155
	285	1356106,0331	419193,8672
	286	1356108,7261	419194,7168
	287	1356108,7330	419194,7190
	288	1356108,9107	419194,7574
	289	1356111,1157	419195,2353
	290	1356114,2305	419195,4208
	291	1356117,5487	419195,7184
	292	1356118,5523	419195,6582
	293	1356119,7930	419195,5880
	294	1356122,2904	419195,3380
	295	1356123,5875	419195,2104
	296	1356125,1959	419194,9622
	297	1356126,7860	419194,7190
	298	1356128,3844	419194,4437
	299	1356130,4344	419194,0933
	300	1356134,1662	419193,5569
	301	1356144,4496	419191,3818
	302	1356145,5589	419191,2042
	303	1356145,7000	419191,1820
	304	1356151,2770	419190,8130
	305	1356187,2810	419191,1820
	306	1356196,2930	419190,9890
	307	1356207,5094	419190,3489
	308	1356209,4201	419190,2408
	309	1356214,2322	419190,1982
	310	1356219,0910	419190,1560

Сведения о границах территориальной зоны центра рекреационных территорий (Р-1)

Сведения о характерных точках границ объекта	№ точки	Координаты	
		X	Y
	311	1356232,6760	419190,5800
	312	1356241,1537	419190,2641
	313	1356243,4675	419190,1787
	314	1356248,0606	419189,8972
	315	1356253,5644	419188,9791
	316	1356256,5123	419188,5975
	317	1356260,3690	419188,1010
	318	1356272,9100	419186,2220
	319	1356278,2680	419184,5865
	320	1356280,8398	419183,8040
	321	1356287,1451	419181,1424
	322	1356289,0100	419180,3560
	323	1356359,3130	419169,1030
	324	1356453,8440	419153,9920
	325	1356453,8440	419153,9895
	326	1356453,8458	419153,9892
	327	1356451,8735	418964,4114
	328	1356451,5244	418941,0251
	329	1356450,3290	418860,8310
	330	1356450,3274	418860,8312
	331	1356450,3274	418860,8294
	332	1356450,3158	418855,8540
	333	1356420,6773	418857,8386
	334	1356291,3019	418874,0997
	335	1356176,0645	418888,4653
	336	1356131,7796	418892,3135
	337	1356128,0973	418892,4213
	338	1356090,1814	418893,5331
	339	1356055,3536	418897,2584
	340	1355917,1120	418912,0479
	341	1355864,7874	418922,9014
	342	1355860,8973	418923,7085
	343	1355842,1185	418928,0792
	344	1355840,9012	418931,6287
	345	1355840,8959	418931,6300
	346	1355834,8100	418949,3900
	347	1355811,0900	418940,0800
	348	1355805,5280	418937,7961
	349	1355803,6675	418937,0373
	350	1355803,6647	418937,0380
	351	1355803,6654	418937,0383
	352	1355769,6328	418944,9521
	353	1355724,0209	418953,7454
	354	1355708,7449	418959,7607
	355	1355694,4580	418963,0750

Сведения о границах территориальной зоны центра рекреационных территорий (Р-1)

Сведения о характерных точках границ объекта	№ точки	Координаты	
		X	Y
	356	1355693,4202	418963,4647
	357	1355693,1621	418963,5249
	358	1355670,8795	418971,7765
	359	1355664,6582	418974,0807
	360	1355640,9009	418982,9780
	361	1355635,9768	418984,6559
	362	1355617,5420	418990,8440
	363	1355588,8230	419005,0320
	364	1355582,9294	419009,0365
	365	1355582,0227	419009,5848
	366	1355548,4151	419024,4063
	367	1355545,2880	419025,7829
	368	1355539,5150	419028,3253
	202	1355534,4656	419030,0437
	369	1365737,4667	387547,8746
	370	1365739,2913	387550,7781
	371	1365753,6670	387559,3948
	372	1365763,5370	387567,7996
	373	1365801,4046	387597,0931
	374	1365867,6393	387640,5687
	375	1365934,4153	387667,8520
	376	1365986,0458	387685,3502
	377	1366073,1971	387706,9186
	378	1366150,9389	387736,4841
	379	1366161,8348	387741,7607
	380	1366216,8938	387776,2818
	381	1366295,4678	387820,5881
	382	1366334,5904	387838,0503
	383	1366350,0799	387836,8749
	384	1366362,6989	387828,1996
	385	1366317,2967	387819,1055
	386	1366136,5669	387717,9570
	387	1366073,4103	387700,4985
	388	1366061,0874	387683,0393
	389	1366056,4460	387681,0728
	390	1366047,3689	387667,4136
	391	1366047,3700	387667,4100
	392	1366052,4900	387651,1100
	393	1366056,4700	387638,5400
	394	1366046,7200	387636,2900
	395	1366042,8000	387648,4600
	396	1366041,6100	387648,0700
	397	1366040,7800	387648,4300
	398	1366037,8375	387647,2090
	399	1366033,7936	387638,6363

Сведения о границах территориальной зоны центра рекреационных территорий (Р-1)

Сведения о характерных точках границ объекта	№ точки	Координаты	
		X	Y
	400	1366035,4200	387633,5000
	401	1366030,8597	387632,4165
	402	1365996,8629	387560,3457
	403	1366001,8194	387560,7407
	404	1366007,8341	387559,8303
	405	1366007,8595	387558,1303
	406	1366028,4693	387557,7377
	407	1366042,1659	387548,0902
	408	1366043,0688	387537,8517
	409	1366016,6755	387530,3565
	410	1366010,2891	387529,3611
	411	1366004,8490	387531,9804
	412	1365985,6780	387529,7940
	413	1365983,0606	387531,0857
	414	1365956,4699	387474,1547
	415	1365965,8040	387467,1619
	416	1365971,2875	387468,7630
	417	1365971,3640	387463,6368
	418	1365971,4267	387459,4364
	419	1365986,1785	387442,8517
	420	1365986,3038	387434,4509
	421	1365983,5289	387426,0072
	422	1365961,1608	387421,8774
	423	1365942,1489	387433,5246
	424	1365910,1052	387453,6209
	425	1365863,3251	387490,9885
	426	1365788,4790	387541,5322
	427	1365756,2642	387542,9760
	428	1365744,9591	387544,1353
	369	1365737,4667	387547,8746
	429	1366255,9945	387764,7716
	430	1366383,4470	387812,2306
	431	1366399,1766	387818,0878
	432	1366396,3033	387825,6464
	433	1366437,6484	387841,2562
	434	1366448,5865	387801,3017
	435	1366497,1764	387818,6899
	436	1366516,5587	387763,8185
	437	1366430,5102	387728,4585
	438	1366498,4694	387607,4866
	439	1366535,9451	387622,1803
	440	1366580,7627	387616,8370
	441	1366520,3374	387604,8031
	442	1366522,4586	387603,5081
	443	1366572,8110	387603,1551

Сведения о границах территориальной зоны центра рекреационных территорий (Р-1)

Сведения о характерных точках границ объекта	№ точки	Координаты	
		X	Y
	444	1366590,2286	387605,5262
	445	1366616,2258	387598,8766
	446	1366619,4920	387598,7063
	447	1366597,4018	387590,9749
	448	1366559,9336	387586,7984
	449	1366510,1380	387590,5772
	450	1366470,5233	387581,1721
	451	1366445,4294	387603,2406
	452	1366411,0243	387610,4330
	453	1366390,3813	387608,7916
	454	1366380,8110	387624,6494
	455	1366382,5421	387642,6759
	456	1366393,5452	387664,8409
	457	1366386,5516	387686,7374
	458	1366364,5656	387685,7427
	459	1366347,3846	387675,4859
	460	1366307,8396	387644,8948
	461	1366301,6910	387643,0151
	462	1366298,4372	387652,4679
	463	1366293,3144	387672,0805
	429	1366255,9945	387764,7716
	464	1366367,9622	387863,8660
	465	1366398,0358	387879,4947
	466	1366429,8128	387888,3715
	467	1366495,6424	387916,4065
	468	1366557,3566	387941,1458
	469	1366623,0626	387975,7804
	470	1366674,3688	388009,7099
	471	1366729,1591	388031,5336
	472	1366749,6331	388041,5020
	473	1366638,8514	387975,1594
	474	1366626,8495	387965,9475
	475	1366615,7911	387957,4589
	476	1366609,1563	387956,5498
	477	1366593,6111	387954,4195
	478	1366578,5081	387944,5783
	479	1366565,2543	387935,9479
	480	1366541,7639	387920,6506
	481	1366400,3625	387856,7013
	482	1366376,6071	387836,1336
	483	1366373,2842	387830,3199
	484	1366368,1817	387829,2979
	485	1366374,5035	387833,9574
	486	1366373,3632	387847,5369
	464	1366367,9622	387863,8660

Сведения о границах территориальной зоны центра рекреационных территорий (Р-1)

Сведения о характерных точках границ объекта	№ точки	Координаты	
		X	Y
	487	1366737,3735	388013,0204
	488	1366752,4653	388021,1370
	489	1366770,2693	388032,4948
	490	1366793,6360	388049,1066
	491	1366800,7599	388035,5303
	492	1366805,1837	388026,6145
	493	1366815,4978	388006,3645
	494	1366824,1106	387990,1999
	495	1366807,3024	387982,4877
	496	1366774,1171	387967,6698
	497	1366764,1813	387963,2407
	487	1366737,3735	388013,0204
	498	1366789,2301	388060,7812
	499	1366827,0765	388079,2079
	500	1366870,1407	388109,2589
	501	1366913,1425	388143,5103
	502	1366950,4691	388169,2748
	503	1367032,3837	388211,3491
	504	1367097,1260	388255,4874
	505	1367123,3876	388282,6940
	506	1367148,7536	388288,3121
	507	1367190,9799	388292,6848
	508	1367219,7695	388319,6869
	509	1367232,4135	388350,1908
	510	1367246,0561	388383,7464
	511	1367277,5826	388409,4243
	512	1367306,2710	388430,8582
	513	1367369,8452	388492,3359
	514	1367400,7998	388516,6586
	515	1367438,1930	388542,5688
	516	1367480,2297	388557,1149
	517	1367503,6105	388555,9724
	518	1367532,1617	388574,7912
	519	1367532,4659	388587,7204
	520	1367579,2208	388607,1814
	521	1367676,5760	388630,9990
	522	1367722,4876	388645,7341
	523	1367804,7279	388685,8460
	524	1367889,4258	388718,4937
	525	1368023,5328	388769,2561
	526	1368140,6592	388782,7684
	527	1368208,8322	388796,1150
	528	1368284,6655	388796,8729
	529	1368350,2623	388796,3416
	530	1368434,9226	388804,8027

Сведения о границах территориальной зоны центра рекреационных территорий (Р-1)

Сведения о характерных точках границ объекта	№ точки	Координаты	
		X	Y
	531	1368492,9265	388805,6682
	532	1368519,1160	388806,0832
	533	1368553,5233	388823,4483
	534	1368582,4568	388832,2116
	535	1368602,6954	388836,7149
	536	1368628,6093	388849,7051
	537	1368642,7970	388870,9230
	538	1368675,4600	388894,7071
	539	1368689,3592	388896,3058
	540	1368705,5607	388889,4042
	541	1368718,2780	388881,5755
	542	1368742,2939	388884,2248
	543	1368743,2768	388895,1217
	544	1368748,9432	388899,2155
	545	1368758,2418	388890,1903
	546	1368773,7795	388885,2674
	547	1368810,9400	388889,8310
	548	1368841,9616	388881,7272
	549	1368857,9632	388885,9507
	550	1368891,7820	388884,1643
	551	1368925,2075	388870,3443
	552	1368950,6591	388853,5416
	553	1368980,1704	388833,3631
	554	1369021,9458	388797,3305
	555	1369089,9166	388771,4255
	556	1369152,7602	388742,7961
	557	1369225,1576	388718,9890
	558	1369291,5609	388687,2334
	559	1369335,0567	388669,1077
	560	1369376,9065	388663,4125
	561	1369432,8253	388649,3937
	562	1369472,8638	388648,0393
	563	1369504,8289	388644,3149
	564	1369540,9467	388630,0007
	565	1369562,7214	388625,4241
	566	1369570,5578	388616,4383
	567	1369579,8882	388601,1730
	568	1369532,2320	388529,4960
	569	1369490,4650	388476,6880
	570	1369437,6431	388412,8667
	571	1369404,2118	388362,0513
	572	1369357,5542	388289,7506
	573	1369306,2884	388220,9628
	574	1369261,6225	388143,1919
	575	1369206,0372	388065,9854

Сведения о границах территориальной зоны центра рекреационных территорий (Р-1)

Сведения о характерных точках границ объекта	№ точки	Координаты	
		X	Y
	576	1369188,3499	388032,6248
	577	1369158,4136	387991,4436
	578	1369119,8154	387945,7689
	579	1369077,9635	387882,2156
	580	1369049,7440	387846,4052
	581	1369025,2277	387814,4103
	582	1368979,7576	387753,2149
	583	1368963,3065	387733,0262
	584	1368962,4726	387733,2812
	585	1368922,7895	387744,1301
	586	1368904,6990	387722,6960
	587	1368859,1870	387749,3050
	588	1368864,5230	387760,0594
	589	1368666,5891	387814,1718
	590	1368674,2348	387871,0658
	591	1368675,0890	387877,4308
	592	1368579,8724	387907,4901
	593	1368575,2537	387908,9465
	594	1368504,5542	387931,2671
	595	1368523,4122	388044,1251
	596	1368551,2266	388210,5669
	597	1368585,2068	388426,1042
	598	1368820,5534	388854,2872
	599	1368777,0086	388873,2853
	600	1368754,1533	388871,2069
	601	1368736,5498	388853,3839
	602	1368702,6328	388878,6848
	603	1368672,6138	388866,1786
	604	1368626,4022	388834,3649
	605	1368545,3461	388791,1378
	606	1368475,0651	388781,9190
	607	1368343,2811	388774,8951
	608	1368339,3779	388774,5144
	609	1368342,2363	388756,7741
	610	1368352,7287	388759,4311
	611	1368353,2658	388753,5980
	612	1368343,2855	388750,8086
	613	1368343,6241	388745,5426
	614	1368171,3536	388691,0723
	615	1368099,8487	388653,6184
	616	1368092,3578	388666,9892
	617	1368044,0368	388712,6871
	618	1368148,8657	388757,6796
	619	1368117,1814	388752,8470
	620	1368038,7380	388743,1174

Сведения о границах территориальной зоны центра рекреационных территорий (Р-1)

Сведения о характерных точках границ объекта	№ точки	Координаты	
		X	Y
	621	1367933,0435	388708,4709
	622	1367807,7382	388658,3587
	623	1367745,2248	388623,9674
	624	1367690,1599	388611,8633
	625	1367688,9149	388611,5824
	626	1367770,6620	388482,9440
	627	1367319,0070	388209,1240
	628	1367298,1715	388242,2971
	629	1367283,9386	388234,2163
	630	1367272,6315	388227,1763
	631	1367222,6836	388198,2356
	632	1367150,4688	388159,4209
	633	1367132,7666	388151,2953
	634	1367049,9533	388114,2528
	635	1367030,4461	388105,7701
	636	1366998,8275	388093,8762
	637	1366967,7201	388135,5582
	638	1366851,3637	388059,3186
	498	1366789,2301	388060,7812
	639	1368299,7950	387588,6790
	640	1368304,2330	387594,0740
	641	1368307,5220	387599,7460
	642	1368310,5110	387607,8010
	643	1368311,7670	387617,4190
	644	1368311,5370	387623,5000
	645	1368309,7050	387634,2200
	646	1368308,5480	387656,9490
	647	1368309,6900	387672,9720
	648	1368310,0480	387682,4840
	649	1368309,6900	387702,2310
	650	1368307,0150	387717,2210
	651	1368307,3180	387721,4040
	652	1368310,2120	387725,6200
	653	1368322,9620	387737,3540
	654	1368333,5870	387755,2290
	655	1368349,5810	387789,9400
	656	1368352,1470	387797,1710
	657	1368361,6410	387818,7060
	658	1368365,4990	387832,4880
	659	1368365,6780	387836,3680
	660	1368363,1850	387854,8480
	661	1368362,4730	387856,3960
	662	1368360,6770	387863,2580
	663	1368358,2830	387867,2140
	664	1368357,5340	387870,8570

Сведения о границах территориальной зоны центра рекреационных территорий (Р-1)

Сведения о характерных точках границ объекта	№ точки	Координаты	
		X	Y
	665	1368355,3880	387877,1930
	666	1368352,7160	387882,9350
	667	1368346,9420	387893,1110
	668	1368343,2476	387901,9958
	669	1368343,2477	387902,0014
	670	1368349,4610	387900,5460
	671	1368354,1690	387899,3960
	672	1368375,8641	387894,0868
	673	1368381,2428	387892,7702
	674	1368388,2899	387891,0450
	675	1368396,8517	387889,0223
	676	1368416,2377	387884,1806
	677	1368435,8726	387879,4126
	678	1368437,2060	387879,2024
	679	1368442,8986	387877,7571
	680	1368458,5448	387874,1898
	681	1368569,4530	387847,4198
	682	1368517,5686	387638,1143
	683	1368493,4738	387540,9193
	684	1368331,2950	387580,9080
	639	1368299,7950	387588,6790
	685	1368438,7830	388762,0920
	686	1368518,9990	388762,1720
	687	1368536,5160	388555,5280
	688	1368454,1650	388592,7790
	685	1368438,7830	388762,0920
	689	1368612,9467	387464,4645
	690	1368619,1728	387475,5295
	691	1368738,4137	387687,4890
	692	1368769,7826	387668,5233
	693	1368855,6936	387616,6049
	694	1368852,9167	387613,0128
	695	1368847,6655	387604,9830
	696	1368840,9556	387596,1712
	697	1368835,5005	387588,3983
	698	1368834,8316	387586,9780
	699	1368830,6435	387581,4345
	700	1368813,7215	387554,5369
	701	1368811,8793	387551,9789
	702	1368805,6233	387540,2334
	703	1368801,4298	387529,6888
	704	1368800,8571	387510,4265
	705	1368800,1224	387504,6945
	706	1368798,7757	387493,7323
	707	1368794,9155	387483,6428

Сведения о границах территориальной зоны центра рекреационных территорий (Р-1)

Сведения о характерных точках границ объекта	№ точки	Координаты	
		X	Y
	708	1368785,6320	387466,3309
	709	1368782,4974	387460,5631
	710	1368775,6335	387453,3593
	711	1368772,5706	387450,8331
	712	1368761,2381	387432,0905
	713	1368754,6763	387427,4317
	714	1368747,4841	387424,1338
	715	1368730,1046	387417,8433
	716	1368724,9270	387414,9355
	717	1368717,4659	387409,5532
	718	1368711,8120	387407,0583
	689	1368612,9467	387464,4645
	719	1368647,2914	414518,7273
	720	1368691,0000	414536,7200
	721	1368784,3800	414575,1600
	722	1368850,5500	414614,3100
	723	1368864,5400	414613,4600
	724	1368867,4400	414623,0100
	725	1368886,9100	414632,1900
	726	1368906,1000	414641,2300
	727	1368904,7462	414645,7957
	728	1368909,8981	414647,0988
	729	1368937,1804	414655,4072
	730	1368940,5100	414641,7000
	731	1368947,1900	414614,2000
	732	1368986,9300	414624,8400
	733	1369023,8100	414634,4200
	734	1369049,9000	414616,1500
	735	1369069,6800	414608,8100
	736	1369079,1478	414605,2967
	737	1369070,9573	414583,5713
	738	1369064,2612	414557,1905
	739	1369067,3484	414543,6870
	740	1369070,5818	414529,5438
	741	1369089,1717	414511,1326
	742	1369105,5155	414504,6602
	743	1369134,0266	414502,4079
	744	1369168,7409	414484,2868
	745	1369168,7568	414484,2831
	746	1369185,1500	414480,8700
	747	1369188,4821	414479,6818
	748	1369217,1791	414472,9875
	749	1369252,6665	414459,6898
	750	1369271,3500	414461,0300
	751	1369321,1800	414436,7100

Сведения о границах территориальной зоны центра рекреационных территорий (Р-1)

Сведения о характерных точках границ объекта	№ точки	Координаты	
		X	Y
	752	1369378,4300	414428,1900
	753	1369417,3900	414407,5000
	754	1369472,7700	414403,3600
	755	1369527,3100	414384,3600
	756	1369599,2500	414351,2100
	757	1369665,6400	414326,0900
	758	1369691,1200	414316,5500
	759	1369720,1200	414310,6700
	760	1369798,3572	414271,4653
	761	1369817,3839	414264,1217
	762	1369840,6895	414261,2756
	763	1369857,0792	414245,5509
	764	1369870,6749	414243,8374
	765	1369915,4785	414218,4751
	766	1369914,5808	414213,6709
	767	1369922,4907	414203,2492
	768	1369934,9135	414193,5336
	769	1369946,1813	414196,2568
	770	1369951,9006	414202,7299
	771	1369954,3657	414210,7513
	772	1369964,3843	414210,5814
	773	1369968,7075	414202,3419
	774	1369971,6863	414197,5955
	775	1369983,3534	414195,2145
	776	1369995,2959	414196,0315
	777	1370007,6710	414189,5090
	778	1370015,0816	414190,8971
	779	1370016,6062	414196,9882
	780	1370035,0759	414193,4312
	781	1370050,2535	414193,9770
	782	1370057,6317	414175,8821
	783	1370066,8051	414167,3955
	784	1370080,3675	414167,9173
	785	1370090,8654	414178,9331
	786	1370126,5414	414169,8838
	787	1370148,9209	414164,1494
	788	1370175,8227	414158,4824
	789	1370186,2692	414151,2924
	790	1370205,9882	414150,6285
	791	1370228,0970	414141,3768
	792	1370252,8282	414129,6091
	793	1370269,4979	414116,7630
	794	1370296,2101	414102,1504
	795	1370309,6592	414088,6175
	796	1370322,7142	414075,3695

Сведения о границах территориальной зоны центра рекреационных территорий (Р-1)

Сведения о характерных точках границ объекта	№ точки	Координаты	
		X	Y
	797	1370332,0994	414052,5848
	798	1370355,9904	414006,7279
	799	1370385,3683	413981,9587
	800	1370391,4195	413965,2441
	801	1370388,8296	413957,3633
	802	1370390,9500	413954,5800
	803	1370402,8300	413942,8800
	804	1370398,5602	413922,6861
	805	1370418,2107	413919,4305
	806	1370447,2125	413919,8633
	807	1370467,4514	413924,3666
	808	1370484,9151	413920,4258
	809	1370495,4707	413911,5264
	810	1370501,4800	413911,6900
	811	1370519,0700	413906,6700
	812	1370543,3200	413893,5500
	813	1370570,5400	413873,1600
	814	1370582,4100	413855,9400
	815	1370606,0300	413810,9000
	816	1370606,1800	413810,5800
	817	1370621,1900	413796,7500
	818	1370624,2000	413792,8700
	819	1370637,5900	413773,9400
	820	1370647,2200	413757,6700
	821	1370654,0000	413744,9900
	822	1370671,8000	413732,6100
	823	1370687,7700	413723,8400
	824	1370696,7200	413713,1300
	825	1370726,5100	413706,3700
	826	1370768,4500	413693,0200
	827	1370804,7600	413675,6500
	828	1370820,6900	413667,5600
	829	1370848,4800	413651,8100
	830	1370886,0400	413618,9800
	831	1370907,2500	413591,3100
	832	1370932,3800	413578,0100
	833	1370932,3215	413577,9905
	834	1370932,3900	413577,9800
	835	1370950,6400	413577,3200
	836	1371009,9100	413553,4900
	837	1371049,4239	413533,1986
	838	1371063,8400	413519,5800
	839	1371069,3100	413509,9500
	840	1371070,0400	413500,5800
	841	1371063,4800	413493,6700

Сведения о границах территориальной зоны центра рекреационных территорий (Р-1)

Сведения о характерных точках границ объекта	№ точки	Координаты	
		X	Y
	842	1371055,1600	413492,7800
	843	1371023,1800	413511,3500
	844	1370984,1800	413527,4800
	845	1370975,3700	413528,1100
	846	1370965,2500	413524,9300
	847	1370959,4300	413518,7800
	848	1370958,1300	413498,6900
	849	1370951,4300	413494,2400
	850	1370941,0200	413493,9300
	851	1370928,4800	413497,9500
	852	1370932,4500	413482,5100
	853	1370950,8500	413462,9100
	854	1370997,2200	413443,7600
	855	1371007,0900	413439,6100
	856	1371029,5000	413430,1700
	857	1371065,4400	413415,0000
	858	1371161,3500	413351,4600
	859	1371242,8700	413281,3900
	860	1371352,8700	413181,9600
	861	1371436,0700	413120,9400
	862	1371465,0400	413107,8600
	863	1371464,9513	413107,8846
	864	1371465,0500	413107,8400
	865	1371484,2700	413134,7400
	866	1371470,2800	413158,4400
	867	1371452,1500	413165,1500
	868	1371429,2500	413194,5700
	869	1371356,1800	413273,0100
	870	1371284,5400	413351,5300
	871	1371220,9800	413410,1200
	872	1371149,8700	413452,2000
	873	1371093,1500	413475,0800
	874	1371086,1000	413489,1700
	875	1371090,4400	413496,2700
	876	1371099,3400	413498,7600
	877	1371169,5500	413490,5100
	878	1371243,0200	413471,1700
	879	1371353,0500	413460,8300
	880	1371391,0000	413462,3000
	881	1371415,2700	413469,8800
	882	1371447,7300	413475,7900
	883	1371475,9300	413471,4100
	884	1371461,2800	413464,1021
	885	1371461,3136	413464,0850
	886	1371475,9300	413471,4000

Сведения о границах территориальной зоны центра рекреационных территорий (Р-1)

Сведения о характерных точках границ объекта	№ точки	Координаты	
		X	Y
	887	1371492,6200	413463,9000
	888	1371504,7000	413449,6300
	889	1371507,9576	413447,2479
	890	1371508,0937	413447,2401
	891	1371504,7700	413449,6800
	892	1371492,6300	413463,9000
	893	1371511,2500	413458,6900
	894	1371544,8100	413450,1600
	895	1371545,1100	413450,1800
	896	1371565,0500	413450,7700
	897	1371565,9000	413450,2400
	898	1371640,0300	413446,9900
	899	1371666,3500	413453,4600
	900	1371695,6800	413454,2300
	901	1371736,5500	413443,1200
	902	1371789,5000	413408,7000
	903	1371809,4700	413403,5900
	904	1371845,2600	413367,1200
	905	1371890,3000	413320,8600
	906	1371933,5800	413296,2500
	907	1371934,3500	413295,6500
	908	1371922,7004	413288,9850
	909	1371925,9830	413287,9824
	910	1371926,1083	413279,5816
	911	1371927,4872	413277,6471
	912	1371943,2500	413286,3800
	913	1371998,8900	413212,3100
	914	1372045,2800	413164,5600
	915	1372073,8800	413132,4700
	916	1372076,9400	413127,6000
	917	1372099,4400	413086,8000
	918	1372110,2600	413046,0800
	919	1372127,4000	413006,3100
	920	1372094,0100	413023,7800
	921	1372089,3458	413030,7105
	922	1372089,4805	413030,3985
	923	1372093,9800	413023,7400
	924	1372127,5400	413006,1700
	925	1372128,8300	412997,5200
	926	1372107,2300	412980,4100
	927	1372110,7797	412970,9595
	928	1372110,8324	412970,9082
	929	1372107,2700	412980,4100
	930	1372128,8100	412997,4700
	931	1372125,7800	412965,2900

Сведения о границах территориальной зоны центра рекреационных территорий (Р-1)

Сведения о характерных точках границ объекта	№ точки	Координаты	
		X	Y
	932	1372137,8500	412960,1800
	933	1372126,4312	412955,7278
	934	1372135,2675	412947,1285
	935	1372147,0900	412951,1200
	936	1372163,2900	412924,0400
	937	1372179,2800	412885,4700
	938	1372190,9500	412838,1600
	939	1372198,8800	412779,7300
	940	1372190,9500	412692,6700
	941	1372202,5000	412634,8300
	942	1372252,6900	412574,8500
	943	1372255,7700	412572,3200
	944	1372281,0700	412541,1100
	945	1372352,4700	412484,0800
	946	1372395,8000	412454,5000
	947	1372450,4500	412368,7300
	948	1372454,1400	412356,7500
	949	1372471,3300	412324,4300
	950	1372499,5400	412293,5400
	951	1372512,7600	412285,4300
	952	1372636,5700	412279,3100
	953	1372696,2500	412265,9200
	954	1372726,0700	412254,3600
	955	1372799,7200	412180,6900
	956	1372803,3800	412136,8500
	957	1372849,0300	412091,1900
	958	1372880,0800	412099,7100
	959	1372951,3000	412035,1900
	960	1373047,4900	411929,2600
	961	1373147,2600	411805,3300
	962	1373136,6100	411799,5600
	963	1373138,1839	411797,7387
	964	1373171,7422	411763,7597
	965	1373210,0089	411726,5196
	966	1373233,5239	411705,8642
	967	1373233,7746	411689,0631
	968	1373234,0879	411668,0615
	969	1373225,5754	411655,3309
	970	1373199,9123	411625,5392
	971	1373151,1102	411591,2012
	972	1373125,1966	411578,2111
	973	1373104,8951	411577,9081
	974	1373095,9776	411587,7056
	975	1373076,6100	411578,3600
	976	1373060,1300	411592,9900

Сведения о границах территориальной зоны центра рекреационных территорий (Р-1)

Сведения о характерных точках границ объекта	№ точки	Координаты	
		X	Y
	977	1373043,2300	411618,8000
	978	1373063,8000	411629,4300
	979	1373049,0870	411648,4622
	980	1373045,6100	411652,9600
	981	1373044,1202	411656,9014
	982	1373037,9900	411673,1200
	983	1373014,1100	411706,3000
	984	1372980,1000	411750,7000
	985	1372969,0100	411759,0000
	986	1372967,8553	411759,8845
	987	1372952,0000	411772,0300
	988	1372919,1000	411797,2000
	989	1372896,4200	411830,0100
	990	1372886,1700	411840,6200
	991	1372878,6200	411847,1400
	992	1372877,7600	411848,0300
	993	1372867,6600	411858,4300
	994	1372852,6600	411871,3800
	995	1372839,9200	411882,3900
	996	1372829,9900	411889,2200
	997	1372818,3400	411896,0900
	998	1372788,6300	411921,5100
	999	1372771,1900	411932,6300
	1000	1372712,7800	411970,8700
	1001	1372530,3376	412090,2876
	1002	1372519,9840	412090,1331
	1003	1372517,2091	412081,6891
	1004	1372528,3401	412069,1749
	1005	1372545,8500	412059,8400
	1006	1372563,4800	412049,9100
	1007	1372566,9900	412046,4300
	1008	1372636,6515	411993,4330
	1009	1372641,1200	411990,5900
	1010	1372668,1300	411977,5700
	1011	1372690,4900	411966,2200
	1012	1372738,2700	411932,6300
	1013	1372773,9700	411905,8800
	1014	1372803,0700	411858,3500
	1015	1372851,6100	411816,6600
	1016	1372856,3500	411803,2000
	1017	1372850,1271	411799,9748
	1018	1372860,9822	411788,5314
	1019	1372858,2700	411775,8874
	1020	1372843,7062	411779,8709
	1021	1372829,3083	411779,6561

Сведения о границах территориальной зоны центра рекреационных территорий (Р-1)

Сведения о характерных точках границ объекта	№ точки	Координаты	
		X	Y
	1022	1372860,8300	411748,6200
	1023	1372858,0155	411745,7542
	1024	1372870,4974	411734,0574
	1025	1372870,5601	411729,8570
	1026	1372859,0220	411725,4839
	1027	1372866,7300	411716,7300
	1028	1372909,9000	411672,2500
	1029	1372929,2800	411647,2700
	1030	1373005,2100	411587,0300
	1031	1373028,1500	411555,5100
	1032	1373026,2900	411551,0000
	1033	1373024,5246	411548,5005
	1034	1373033,0794	411530,6232
	1035	1373018,8917	411509,4054
	1036	1372995,8781	411496,4584
	1037	1372963,1079	411499,1294
	1038	1372958,9316	411502,7547
	1039	1372865,4620	411583,8947
	1040	1372860,2064	411589,2521
	1041	1372860,1568	411589,3010
	1042	1372830,8815	411619,1420
	1043	1372811,1678	411644,8410
	1044	1372786,6200	411678,3300
	1045	1372780,1300	411684,7400
	1046	1372757,5104	411704,2144
	1047	1372700,3431	411758,1313
	1048	1372671,9267	411782,9922
	1049	1372662,7019	411792,6083
	1050	1372628,4330	411828,3357
	1051	1372599,3248	411852,3205
	1052	1372549,2331	411893,6031
	1053	1372509,0065	411934,4209
	1054	1372467,5673	411967,3490
	1055	1372446,5768	411974,5966
	1056	1372445,7982	411975,0478
	1057	1372436,3851	411980,5063
	1058	1372405,2899	412005,2572
	1059	1372401,8082	412008,5291
	1060	1372365,3837	412042,7627
	1061	1372356,2056	412049,2332
	1062	1372339,1416	412061,2712
	1063	1372266,4914	412111,2970
	1064	1372239,5632	412128,5874
	1065	1372226,5998	412136,9126
	1066	1372228,1304	412138,5527

Сведения о границах территориальной зоны центра рекреационных территорий (Р-1)

Сведения о характерных точках границ объекта	№ точки	Координаты	
		X	Y
	1067	1372235,6980	412153,8470
	1068	1372245,0849	412160,4917
	1069	1372254,6000	412154,3000
	1070	1372267,6000	412144,5100
	1071	1372276,2600	412135,7000
	1072	1372291,1600	412134,8000
	1073	1372300,6100	412138,2000
	1074	1372301,8082	412139,2110
	1075	1372285,9100	412150,5600
	1076	1372301,1400	412149,8600
	1077	1372315,0128	412150,3524
	1078	1372318,1817	412153,0261
	1079	1372328,2534	412165,4856
	1080	1372325,1004	412184,3126
	1081	1372303,0775	412202,8581
	1082	1372263,8868	412217,0443
	1083	1372242,2984	412206,4646
	1084	1372227,8061	412187,7846
	1085	1372220,2604	412152,8806
	1086	1372205,7250	412150,3185
	1087	1372184,8375	412163,7326
	1088	1372156,2040	412175,0566
	1089	1372125,5308	412192,9696
	1090	1372114,5784	412199,3677
	1091	1372067,9307	412225,9049
	1092	1372044,8695	412242,6908
	1093	1372009,7524	412259,0021
	1094	1371991,6738	412269,2872
	1095	1371805,1944	412374,8386
	1096	1371772,7875	412396,3134
	1097	1371767,4106	412399,8772
	1098	1371753,5638	412410,7399
	1099	1371691,2648	412459,6173
	1100	1371637,0415	412502,9157
	1101	1371624,5842	412516,7370
	1102	1371620,5727	412521,1900
	1103	1371618,2541	412525,5583
	1104	1371610,0052	412541,1047
	1105	1371609,9966	412541,1158
	1106	1371604,7242	412551,0493
	1107	1371594,1254	412561,6802
	1108	1371594,1219	412561,6847
	1109	1371592,1757	412563,6358
	1110	1371587,7063	412568,1187
	1111	1371581,3619	412568,1325

Сведения о границах территориальной зоны центра рекреационных территорий (Р-1)

Сведения о характерных точках границ объекта	№ точки	Координаты	
		X	Y
	1112	1371578,7239	412571,8336
	1113	1371517,0677	412621,3284
	1114	1371458,4370	412662,4655
	1115	1371408,7483	412692,7281
	1116	1371399,3231	412695,5231
	1117	1371392,7191	412703,5159
	1118	1371355,6113	412734,8012
	1119	1371307,3944	412775,4614
	1120	1371288,0630	412789,7091
	1121	1371286,6777	412790,7307
	1122	1371237,3259	412823,0607
	1123	1371208,1162	412839,6281
	1124	1371188,7357	412851,6978
	1125	1371057,0360	412929,5563
	1126	1371039,6796	412937,8196
	1127	1371030,1280	412946,2834
	1128	1371010,1620	412956,5565
	1129	1370986,2628	412968,8550
	1130	1370955,1649	412985,3412
	1131	1370949,7965	412989,2828
	1132	1370927,7756	413005,4579
	1133	1370879,4298	413021,8794
	1134	1370855,8503	413029,8912
	1135	1370830,7062	413036,2740
	1136	1370802,8363	413043,3513
	1137	1370782,3033	413047,0930
	1138	1370775,9992	413048,2425
	1139	1370770,2559	413048,5718
	1140	1370768,2287	413048,6882
	1141	1370584,2577	413119,9598
	1142	1370455,7716	413176,8596
	1143	1370392,3412	413207,3634
	1144	1370378,2400	413212,5200
	1145	1370342,8145	413228,8944
	1146	1370294,0686	413248,3874
	1147	1370264,0700	413258,9000
	1148	1370248,0100	413265,5300
	1149	1370241,9524	413269,2281
	1150	1370233,9138	413272,4427
	1151	1370231,7800	413266,8100
	1152	1370195,5700	413282,6400
	1153	1370197,3914	413287,0024
	1154	1370067,6005	413334,9157
	1155	1369965,5923	413367,0035
	1156	1369925,4022	413378,8220

Сведения о границах территориальной зоны центра рекреационных территорий (Р-1)

Сведения о характерных точках границ объекта	№ точки	Координаты	
		X	Y
	1157	1369923,1200	413374,4200
	1158	1369906,5509	413379,0489
	1159	1369905,1355	413379,7642
	1160	1369896,1709	413382,5048
	1161	1369897,4300	413384,5600
	1162	1369904,5900	413383,1400
	1163	1369943,0773	413442,5259
	1164	1369943,0800	413442,5300
	1165	1369956,2000	413440,5400
	1166	1369979,5700	413435,9400
	1167	1369986,6639	413434,1728
	1168	1370080,6578	413414,5272
	1169	1370080,2623	413420,2973
	1170	1370080,3800	413420,2700
	1171	1370080,0600	413425,0100
	1172	1370077,4300	413463,1900
	1173	1370074,6400	413503,9100
	1174	1370073,6500	413518,3300
	1175	1370073,5358	413518,4338
	1176	1370073,5143	413518,7488
	1177	1369964,9736	413622,6716
	1178	1369926,7870	413619,6423
	1179	1369849,9595	413535,5254
	1180	1369791,4769	413515,5991
	1181	1369815,5647	413410,6299
	1182	1369805,7567	413426,4627
	1183	1369806,5228	413432,5758
	1184	1369803,6527	413448,5631
	1185	1369798,3637	413455,4953
	1186	1369791,3875	413464,6436
	1187	1369786,1427	413476,3167
	1188	1369789,1055	413498,3976
	1189	1369788,7653	413514,3910
	1190	1369788,5940	413522,4930
	1191	1369789,1782	413523,6771
	1192	1369795,5879	413536,6617
	1193	1369793,8786	413543,0944
	1194	1369793,8779	413543,0946
	1195	1369793,8776	413543,0958
	1196	1369785,5998	413545,5228
	1197	1369742,2778	413537,0549
	1198	1369714,8083	413544,7166
	1199	1369676,1645	413565,2540
	1200	1369630,2793	413585,1233
	1201	1369591,8613	413607,9546

Сведения о границах территориальной зоны центра рекреационных территорий (Р-1)

Сведения о характерных точках границ объекта	№ точки	Координаты	
		X	Y
	1202	1369561,2927	413635,6239
	1203	1369532,4583	413655,6219
	1204	1369480,5163	413691,6532
	1205	1369397,8688	413734,3278
	1206	1369380,3304	413743,3850
	1207	1369327,2128	413776,7290
	1208	1369163,0304	413841,8123
	1209	1369115,8642	413859,7221
	1210	1369086,5713	413880,3191
	1211	1369079,8428	413876,8230
	1212	1369073,8821	413873,7321
	1213	1369067,8221	413876,4313
	1214	1369057,1426	413881,1902
	1215	1369035,6322	413881,8093
	1216	1369027,5342	413899,0705
	1217	1369023,2521	413910,6030
	1218	1369020,5481	413917,8913
	1219	1368982,8519	413948,0836
	1220	1368973,7027	413967,4586
	1221	1368969,4696	413979,3673
	1222	1368959,1458	414008,4227
	1223	1368936,2228	414019,6443
	1224	1368933,8482	414020,8073
	1225	1368903,1289	414046,6410
	1226	1368903,1283	414046,6414
	1227	1368903,1249	414046,6444
	1228	1368856,2914	414081,1323
	1229	1368818,5978	414120,4376
	1230	1368786,6289	414149,9119
	1231	1368749,0934	414184,5256
	1232	1368700,6285	414284,7188
	1233	1368678,7198	414367,9420
	719	1368647,2914	414518,7273
	1234	1368733,4984	414285,3812
	1235	1368741,2301	414271,4416
	1236	1368757,4088	414267,1492
	1237	1368780,5629	414252,8029
	1238	1368806,6434	414237,2227
	1239	1368822,9758	414225,3297
	1240	1368834,7239	414217,5204
	1241	1368839,0424	414209,6002
	1242	1368849,7928	414203,6922
	1243	1368863,7640	414198,4711
	1244	1368870,8897	414197,2999
	1245	1368879,2551	414199,6604

Сведения о границах территориальной зоны центра рекреационных территорий (Р-1)

Сведения о характерных точках границ объекта	№ точки	Координаты	
		X	Y
	1246	1368888,0149	414197,2360
	1247	1368893,9009	414192,5331
	1248	1368894,6518	414185,5178
	1249	1368890,5525	414178,7495
	1250	1368882,8093	414177,9952
	1251	1368870,4485	414183,5597
	1252	1368859,0663	414188,5001
	1253	1368842,5395	414191,7667
	1254	1368835,7702	414190,7076
	1255	1368840,7861	414185,2681
	1256	1368851,1000	414181,9100
	1257	1368861,8791	414168,9872
	1258	1368873,3567	414161,8849
	1259	1368885,0953	414154,7141
	1260	1368896,8958	414143,3923
	1261	1368913,2187	414132,1380
	1262	1368919,1095	414127,1157
	1263	1368929,1805	414123,4333
	1264	1368935,4324	414115,8613
	1265	1368937,0951	414112,6923
	1266	1368948,6193	414119,8907
	1267	1368961,8111	414123,6008
	1268	1368978,5990	414124,4901
	1269	1368992,8408	414122,7862
	1270	1369005,2016	414117,2217
	1271	1369052,1464	414089,1774
	1272	1369073,0203	414076,0747
	1273	1369103,0819	414053,5274
	1274	1369122,7495	414034,6577
	1275	1369131,4245	414016,2628
	1276	1369155,5954	413998,7378
	1277	1369178,6242	414006,4518
	1278	1369179,9092	414006,3616
	1279	1369174,6300	414032,6900
	1280	1369260,8700	414018,4300
	1281	1369365,6800	413993,9300
	1282	1369402,6000	413984,0200
	1283	1369433,0100	413973,8300
	1284	1369459,0800	413963,3700
	1285	1369481,3500	413951,5300
	1286	1369505,5100	413941,8900
	1287	1369514,6455	413935,7912
	1288	1369523,4400	413929,9200
	1289	1369525,1187	413937,3749
	1290	1369528,9300	413954,3000

Сведения о границах территориальной зоны центра рекреационных территорий (Р-1)

Сведения о характерных точках границ объекта	№ точки	Координаты	
		X	Y
	1291	1369512,3500	413967,7500
	1292	1369298,5050	414036,8663
	1293	1369297,7622	414031,8501
	1294	1369297,6600	414031,1600
	1295	1369140,2500	414072,5200
	1296	1369093,5400	414095,0800
	1297	1369087,0373	414104,3314
	1298	1369082,4077	414108,2433
	1299	1369033,3200	414132,0500
	1300	1368990,4012	414154,8878
	1301	1368977,5021	414154,6953
	1302	1368968,6785	414161,3908
	1303	1368958,7028	414158,6869
	1304	1368948,3516	414159,4906
	1305	1368940,9315	414158,7411
	1306	1368931,2454	414158,2772
	1307	1368924,1435	414157,8519
	1308	1368925,1936	414152,4380
	1309	1368924,9325	414148,2821
	1310	1368915,3501	414153,7680
	1311	1368906,6429	414161,4234
	1312	1368905,8634	414170,3545
	1313	1368907,6491	414180,6015
	1314	1368907,5062	414190,1810
	1315	1368905,1402	414197,1722
	1316	1368897,5676	414206,6408
	1317	1368882,3234	414210,5653
	1318	1368872,2380	414215,2056
	1319	1368859,7867	414226,8371
	1320	1368846,4568	414232,3872
	1321	1368830,1958	414239,4905
	1322	1368811,9538	414249,4386
	1323	1368793,0705	414259,0578
	1324	1368777,1278	414266,4852
	1325	1368767,3273	414273,6849
	1326	1368764,0794	414277,6884
	1327	1368762,0100	414276,2200
	1328	1368736,8300	414287,3600
	1234	1368733,4984	414285,3812
	1329	1369021,1987	414058,7189
	1330	1369021,2613	414054,5185
	1331	1369030,1498	414042,0476
	1332	1369050,7648	414021,3490
	1333	1369080,1426	413996,5802
	1334	1369091,7434	413996,7533

Сведения о характерных точках границ объекта	№ точки	Координаты	
		X	Y
	1335	1369097,5440	413996,8399
	1336	1369103,2819	414001,1263
	1337	1369103,1565	414009,5271
	1338	1369097,1680	414022,0413
	1339	1369056,1263	414050,8379
	1340	1369029,8365	414063,0491
	1341	1369024,0362	414062,9626
	1329	1369021,1987	414058,7189
	1342	1369050,1675	413975,2938
	1343	1369064,3352	413959,5421
	1344	1369090,7509	413952,1248
	1345	1369107,9163	413945,9497
	1346	1369108,0381	413945,9058
	1347	1369108,0300	413945,5200
	1348	1369122,9600	413940,1500
	1349	1369142,5000	413932,0900
	1350	1369142,5120	413932,1292
	1351	1369172,6800	413919,6500
	1352	1369172,8398	413919,9504
	1353	1369172,8567	413919,9434
	1354	1369179,9728	413931,0217
	1355	1369189,7699	413942,0700
	1356	1369190,2681	413946,2182
	1357	1369151,5766	413962,5772
	1358	1369151,5758	413962,5745
	1359	1369145,4367	413965,1731
	1360	1369111,4984	413971,3280
	1361	1369108,4542	413971,5726
	1362	1369054,1700	413975,8436
	1342	1369050,1675	413975,2938
	1363	1369071,7673	388214,4030
	1364	1369092,0757	388202,0336
	1365	1369109,9135	388191,0176
	1366	1369148,0622	388167,4621
	1367	1369165,8092	388156,4948
	1368	1369186,3522	388143,8188
	1369	1369187,6949	388142,9887
	1370	1369270,7309	388296,4868
	1371	1369269,3887	388297,2870
	1372	1369250,5689	388308,4284
	1373	1369168,6557	388357,1958
	1374	1369149,7711	388368,6562
	1375	1369137,1242	388344,1529
	1376	1369122,3987	388314,8376
	1377	1369117,1041	388304,3566

Сведения о границах территориальной зоны центра рекреационных территорий (Р-1)

Сведения о характерных точках границ объекта	№ точки	Координаты	
		X	Y
	1378	1369105,4755	388281,3187
	1379	1369096,9460	388264,4182
	1380	1369087,1446	388244,9483
	1381	1369077,0712	388224,9341
	1363	1369071,7673	388214,4030
	1382	1369270,8100	413916,2200
	1383	1369278,8500	413912,1600
	1384	1369313,8400	413897,2500
	1385	1369324,8098	413930,6594
	1386	1369324,8086	413930,6596
	1387	1369324,8100	413930,6600
	1388	1369324,8098	413930,6594
	1389	1369393,6600	413916,2800
	1390	1369381,2700	413874,2500
	1391	1369398,5000	413869,3200
	1392	1369412,4900	413866,8900
	1393	1369446,3700	413861,0000
	1394	1369481,3500	413855,8800
	1395	1369500,9200	413855,6400
	1396	1369502,4400	413868,7400
	1397	1369483,8600	413878,9900
	1398	1369454,0100	413899,9200
	1399	1369454,7186	413903,5326
	1400	1369612,5200	413870,5800
	1401	1369660,7000	413908,5700
	1402	1369496,0100	413923,4300
	1403	1369285,2800	413977,8400
	1404	1369278,4100	413940,3500
	1405	1369278,4273	413940,3464
	1406	1369278,4000	413940,3400
	1382	1369270,8100	413916,2200
	1407	1369299,9600	382794,0900
	1408	1369317,8400	382823,1700
	1409	1369322,8300	382832,9800
	1410	1369329,9500	382894,8800
	1411	1369330,8800	382900,7000
	1412	1369367,5200	382985,3900
	1413	1369382,0700	382976,6100
	1414	1369400,7300	382963,7500
	1415	1369405,6000	382961,7700
	1416	1369407,5600	382964,5000
	1417	1369415,3100	382959,2200
	1418	1369421,4600	382955,0200
	1419	1369338,4200	382782,8100
	1420	1369323,6400	382785,4000

Сведения о характерных точках границ объекта	№ точки	Координаты	
		X	Y
	1421	1369318,0300	382786,3900
	1422	1369312,5000	382788,7500
	1423	1369309,9000	382788,9000
	1424	1369304,7500	382790,8600
	1407	1369299,9600	382794,0900
	1425	1369301,1148	389271,4596
	1426	1369315,8240	389279,9430
	1427	1369325,7410	389266,4882
	1428	1369727,3499	389361,2107
	1429	1369859,4750	389394,9382
	1430	1370085,0078	389490,7695
	1431	1370348,7798	389628,9739
	1432	1370363,1501	389620,7172
	1433	1370376,5666	389609,4444
	1434	1370388,4382	389616,5715
	1435	1370391,1886	389627,4994
	1436	1370377,9204	389640,3774
	1437	1370383,2237	389660,5376
	1438	1370412,6871	389688,9973
	1439	1370494,2872	389752,7451
	1440	1370503,8267	389732,0744
	1441	1371032,9370	390071,4857
	1442	1371130,7926	390165,0784
	1443	1371334,4326	390359,2825
	1444	1371498,6199	390516,8251
	1445	1371548,3244	390569,8113
	1446	1371696,7314	390728,0170
	1447	1371881,1347	390924,5656
	1448	1372249,0417	391536,9287
	1449	1372240,0907	391542,2759
	1450	1372231,8072	391549,1037
	1451	1372229,6145	391553,2818
	1452	1372225,1638	391559,3065
	1453	1372223,7604	391562,8663
	1454	1372224,6598	391568,9509
	1455	1372225,3086	391571,0510
	1456	1372227,5611	391574,2652
	1457	1372232,9277	391586,6276
	1458	1372233,4528	391590,9863
	1459	1372231,8846	391598,8844
	1460	1372228,9569	391606,0721
	1461	1372224,0562	391614,7707
	1462	1372215,8704	391631,8118
	1463	1372214,6728	391636,3248
	1464	1372218,0974	391645,4477

Сведения о характерных точках границ объекта	№ точки	Координаты	
		X	Y
	1465	1372225,5217	391653,2999
	1466	1372231,2724	391665,3880
	1467	1372233,5155	391669,9024
	1468	1372239,3708	391681,0218
	1469	1372248,4476	391694,0897
	1470	1372249,9638	391705,7546
	1471	1372251,7095	391712,7720
	1472	1372253,5510	391720,0709
	1473	1372255,0917	391726,0750
	1474	1372256,8135	391730,6716
	1475	1372265,3291	391743,1410
	1476	1372276,2442	391762,3775
	1477	1372290,6516	391784,8568
	1478	1372295,8045	391793,4453
	1479	1372306,4913	391811,2281
	1480	1372311,5798	391814,0746
	1481	1372316,0764	391815,0318
	1482	1372321,4341	391813,2414
	1483	1372337,8977	391803,8252
	1484	1372344,3235	391800,1704
	1485	1372359,1997	391793,9111
	1486	1372366,0093	391788,5214
	1487	1372366,9021	391787,8148
	1488	1372371,9015	391785,2389
	1489	1372396,3478	391826,4385
	1490	1372396,3299	391826,3008
	1491	1372382,8576	391728,9449
	1492	1372352,5220	391623,4617
	1493	1372239,2716	391436,9177
	1494	1372143,1089	391271,6354
	1495	1372060,8833	391144,3717
	1496	1371961,6949	390987,4464
	1497	1371902,2948	390885,7304
	1498	1371819,6931	390783,6686
	1499	1371717,0408	390664,5028
	1500	1371576,8736	390532,1732
	1501	1371451,2077	390400,0600
	1502	1371379,7054	390331,7737
	1503	1371268,2269	390220,8783
	1504	1371182,2863	390148,1752
	1505	1371082,0329	390062,6550
	1506	1370967,0901	389989,5190
	1507	1370817,7836	389886,4620
	1508	1370671,1897	389796,0490
	1509	1370562,2981	389706,1985

Сведения о границах территориальной зоны центра рекреационных территорий (Р-1)

Сведения о характерных точках границ объекта	№ точки	Координаты	
		X	Y
	1510	1370461,4177	389662,6809
	1511	1370432,7290	389641,2470
	1512	1370413,3677	389577,9395
	1513	1370360,9760	389589,7614
	1514	1370332,2249	389572,5275
	1515	1370185,6934	389477,9145
	1516	1370004,0461	389403,7833
	1517	1369946,4182	389377,7159
	1518	1369827,9484	389346,5398
	1519	1369677,5769	389314,8873
	1520	1369515,6669	389278,8618
	1521	1369434,7120	389260,8490
	1522	1369397,1347	389251,8861
	1523	1369365,4203	389238,8089
	1524	1369321,9801	389233,9598
	1525	1369307,2284	389250,5446
	1425	1369301,1148	389271,4596
	1526	1369336,9100	389301,0070
	1527	1369393,7550	389316,5310
	1528	1369574,1200	389379,4890
	1529	1369768,4640	389429,5530
	1530	1369853,6040	389439,8970
	1531	1369861,1700	389406,7620
	1532	1369556,0450	389330,2870
	1533	1369339,1510	389278,7970
	1526	1369336,9100	389301,0070
	1534	1369470,0437	389493,4098
	1535	1369474,5274	389501,0613
	1536	1369497,7815	389505,4611
	1537	1369535,2962	389518,6248
	1538	1369584,4116	389531,9612
	1539	1369642,1649	389549,6278
	1540	1369691,0923	389575,5653
	1541	1369745,7575	389605,7894
	1542	1369747,6284	389606,7273
	1543	1369759,7621	389587,0698
	1544	1369772,4980	389533,2094
	1545	1369478,4318	389457,4481
	1534	1369470,0437	389493,4098
	1546	1369594,0700	414082,1300
	1547	1369596,9000	414061,7400
	1548	1369601,5100	414050,1700
	1549	1369613,1900	414043,8400
	1550	1369631,1100	414045,4900
	1551	1369648,2300	414052,9300

Сведения о границах территориальной зоны центра рекреационных территорий (Р-1)

Сведения о характерных точках границ объекта	№ точки	Координаты	
		X	Y
	1552	1369666,0900	414064,0500
	1553	1369680,9700	414066,0600
	1554	1369692,7900	414061,7300
	1555	1369729,0600	414053,7000
	1556	1369753,4500	414054,5100
	1557	1369780,6300	414050,4100
	1558	1369806,1000	414053,5000
	1559	1369816,8000	414068,1000
	1560	1369802,4400	414082,9300
	1561	1369780,9300	414087,3100
	1562	1369742,0200	414090,3400
	1563	1369699,9900	414090,1700
	1564	1369640,6300	414099,2200
	1546	1369594,0700	414082,1300
	1565	1369838,2185	413679,7470
	1566	1369838,4824	413679,7601
	1567	1369838,4700	413679,4200
	1568	1369857,9500	413680,3600
	1569	1369878,5900	413695,3700
	1570	1369878,4065	413695,6255
	1571	1369883,0742	413699,0341
	1572	1369895,3420	413701,8352
	1573	1369895,4200	413701,5000
	1574	1369916,3900	413706,2400
	1575	1369917,1700	413706,1500
	1576	1369930,0700	413704,5300
	1577	1369943,8000	413702,8200
	1578	1369962,1700	413698,3600
	1579	1369965,9679	413696,5156
	1580	1369966,6319	413696,1439
	1581	1369986,8900	413686,3300
	1582	1369997,5200	413679,7100
	1583	1370011,9581	413670,7749
	1584	1370012,6520	413670,3865
	1585	1370020,1300	413665,7500
	1586	1370034,6400	413647,6500
	1587	1370034,9043	413647,8647
	1588	1370052,4600	413626,0900
	1589	1370052,4606	413626,0905
	1590	1370052,4607	413626,0905
	1591	1370052,1500	413625,8400
	1592	1370057,2200	413619,5100
	1593	1370062,3000	413610,8200
	1594	1370074,0500	413590,6800
	1595	1370076,0600	413587,2200

Сведения о границах территориальной зоны центра рекреационных территорий (Р-1)

Сведения о характерных точках границ объекта	№ точки	Координаты	
		X	Y
	1596	1370076,2028	413585,6491
	1597	1370077,0418	413573,4094
	1598	1370077,3191	413573,3097
	1599	1370077,3200	413573,3000
	1600	1370107,4200	413562,4500
	1601	1370127,3400	413555,2500
	1602	1370147,1600	413548,1000
	1603	1370166,9700	413540,9600
	1604	1370186,7800	413533,8000
	1605	1370186,8283	413533,9359
	1606	1370186,8285	413533,9359
	1607	1370186,7800	413533,8000
	1608	1370206,6000	413526,6500
	1609	1370245,4500	413512,6300
	1610	1370239,5017	413536,4851
	1611	1370226,8932	413587,6005
	1612	1370164,6352	413703,8578
	1613	1370142,4808	413769,7792
	1614	1370113,6549	413765,3640
	1615	1370056,8096	413777,5919
	1616	1370005,7547	413760,6407
	1617	1370002,7406	413760,1501
	1618	1370003,0400	413759,5300
	1619	1369993,5500	413758,0100
	1620	1369968,6300	413753,9700
	1621	1369943,7200	413749,9400
	1622	1369917,4200	413745,6900
	1623	1369892,2700	413741,5900
	1624	1369868,4500	413737,7400
	1625	1369862,2700	413734,3700
	1626	1369840,0523	413722,2975
	1627	1369840,0512	413722,2715
	1628	1369840,0300	413722,2600
	1629	1369839,9174	413719,1675
	1630	1369839,8569	413717,7630
	1631	1369838,9000	413691,2700
	1632	1369838,7197	413691,3768
	1565	1369838,2185	413679,7470
	1633	1369904,4959	382801,3024
	1634	1369908,1148	382810,1305
	1635	1369917,0227	382828,9978
	1636	1369934,0871	382844,5765
	1637	1369951,1955	382851,6195
	1638	1369961,1815	382851,7142
	1639	1369967,8010	382856,2530

Сведения о характерных точках границ объекта	№ точки	Координаты	
		X	Y
	1640	1369984,8210	382852,2570
	1641	1369984,8615	382852,2323
	1642	1369975,0339	382836,7827
	1643	1369974,9494	382836,7799
	1644	1369970,6065	382829,9708
	1645	1369970,6389	382829,8738
	1646	1369956,1210	382807,0510
	1647	1369975,4040	382793,0060
	1648	1369985,4170	382785,6645
	1649	1369995,9074	382754,2817
	1650	1369992,7012	382719,5277
	1651	1369981,0763	382669,7779
	1652	1369981,0760	382669,7780
	1653	1369958,8190	382624,9930
	1654	1369944,0110	382595,1540
	1655	1369959,5901	382587,4204
	1656	1369947,8715	382542,5029
	1657	1369990,1877	382536,9747
	1658	1370009,9022	382607,7619
	1659	1370055,1285	382604,0762
	1660	1370055,1310	382604,0750
	1661	1370055,1311	382604,0757
	1662	1370055,7859	382603,8980
	1663	1370055,7810	382603,7900
	1664	1370055,6240	382600,8340
	1665	1370093,6750	382581,3060
	1666	1370094,7810	382580,5720
	1667	1370098,7820	382543,6160
	1668	1370114,5860	382543,8280
	1669	1370115,8438	382549,0394
	1670	1370132,1628	382487,7632
	1671	1370225,9755	382479,2493
	1672	1370225,5675	382476,7632
	1673	1370222,3453	382465,0348
	1674	1370219,7962	382444,0032
	1675	1370229,0198	382427,7162
	1676	1370239,4336	382417,7385
	1677	1370243,9184	382412,8218
	1678	1370242,2354	382408,9736
	1679	1370238,5410	382402,9188
	1680	1370245,5022	382394,1341
	1681	1370241,6630	382387,9403
	1682	1370223,4976	382391,3460
	1683	1370198,7537	382423,8471
	1684	1370163,7106	382443,8565

Сведения о границах территориальной зоны центра рекреационных территорий (Р-1)

Сведения о характерных точках границ объекта	№ точки	Координаты	
		X	Y
	1685	1370125,0309	382442,6826
	1686	1370095,2029	382455,0813
	1687	1370074,0779	382449,7991
	1688	1370054,0732	382468,3126
	1689	1370040,1851	382477,7933
	1690	1370026,9928	382472,3221
	1691	1369974,4777	382484,6475
	1692	1369983,1062	382493,7447
	1693	1369975,6782	382504,8638
	1694	1369969,7976	382503,0240
	1695	1369960,2406	382488,0084
	1696	1369946,9005	382493,3381
	1697	1369946,3917	382507,6390
	1698	1369940,5145	382525,3639
	1699	1369935,5625	382540,4745
	1700	1369931,8529	382551,5156
	1701	1369931,3345	382559,4289
	1702	1369932,9635	382578,9667
	1703	1369941,5593	382600,1292
	1704	1369948,2573	382615,7620
	1705	1369954,8137	382638,8945
	1706	1369958,2830	382666,4613
	1707	1369964,9738	382682,5945
	1708	1369965,0454	382704,5998
	1709	1369961,7046	382722,0333
	1710	1369947,4598	382734,2528
	1711	1369936,2791	382743,5380
	1712	1369925,0809	382753,3225
	1713	1369922,8835	382778,7813
	1714	1369906,6957	382791,2412
	1633	1369904,4959	382801,3024
	1715	1370017,7117	382571,8947
	1716	1370017,9980	382557,4064
	1717	1370019,2993	382541,9229
	1718	1370030,5593	382528,6479
	1719	1370054,6143	382526,6167
	1720	1370071,0827	382528,9429
	1721	1370083,7978	382543,0968
	1722	1370083,4800	382550,8800
	1723	1370079,9500	382567,1000
	1724	1370077,5200	382574,9300
	1725	1370063,6000	382591,9700
	1726	1370049,6300	382597,3200
	1727	1370035,0600	382596,5300
	1728	1370030,0213	382594,8453

Сведения о границах территориальной зоны центра рекреационных территорий (Р-1)

Сведения о характерных точках границ объекта	№ точки	Координаты	
		X	Y
	1729	1370017,9104	382587,4006
	1715	1370017,7117	382571,8947
	1730	1370056,6925	382741,2955
	1731	1370065,3110	382763,4450
	1732	1370070,5862	382776,7345
	1733	1370070,6140	382776,7120
	1734	1370087,0808	382743,5545
	1735	1370088,7687	382741,7187
	1736	1370112,3485	382718,4619
	1737	1370137,3415	382710,2451
	1738	1370158,3178	382707,8974
	1739	1370192,9807	382711,4189
	1740	1370218,2713	382717,2881
	1741	1370240,5865	382740,1780
	1742	1370251,9246	382763,0509
	1743	1370256,4562	382787,1431
	1744	1370248,1664	382819,9974
	1745	1370252,7855	382828,2161
	1746	1370246,3720	382844,2581
	1747	1370242,7730	382857,7829
	1748	1370243,0069	382871,8028
	1749	1370244,2031	382880,7270
	1750	1370245,9422	382885,7343
	1751	1370242,5304	382893,8425
	1752	1370243,1156	382900,1139
	1753	1370248,7688	382910,8252
	1754	1370255,6121	382920,0692
	1755	1370254,8683	382942,2254
	1756	1370249,2726	382960,4541
	1757	1370242,5346	382970,8620
	1758	1370243,3781	382975,6179
	1759	1370240,6743	382978,6437
	1760	1370243,4774	382988,7599
	1761	1370234,2771	382994,7493
	1762	1370235,2680	383004,4059
	1763	1370224,4111	383019,5966
	1764	1370221,3707	383042,4912
	1765	1370209,9538	383084,1527
	1766	1370203,7521	383138,0366
	1767	1370188,3483	383175,5903
	1768	1370186,8069	383209,5677
	1769	1370185,0217	383299,0731
	1770	1370177,1049	383309,8246
	1771	1370167,9471	383322,2617
	1772	1370167,9373	383322,2750

Сведения о границах территориальной зоны центра рекреационных территорий (Р-1)

Сведения о характерных точках границ объекта	№ точки	Координаты	
		X	Y
	1773	1370167,8181	383322,2528
	1774	1370138,0109	383316,6807
	1775	1370096,4666	383307,0151
	1776	1370095,6504	383313,5334
	1777	1370096,1772	383321,0009
	1778	1370096,1992	383321,3122
	1779	1370096,1571	383321,3166
	1780	1370094,9801	383339,7635
	1781	1370097,5055	383340,2126
	1782	1370106,7697	383342,4319
	1783	1370160,4709	383370,8392
	1784	1370177,2857	383373,8321
	1785	1370191,3949	383381,8584
	1786	1370196,6956	383384,8738
	1787	1370245,5418	383401,9788
	1788	1370269,0243	383421,0377
	1789	1370288,9691	383440,9018
	1790	1370317,9918	383472,9962
	1791	1370339,4144	383480,1860
	1792	1370353,4430	383483,4332
	1793	1370365,2014	383489,5970
	1794	1370366,8448	383496,6143
	1795	1370370,2094	383509,3853
	1796	1370383,5985	383521,4171
	1797	1370400,2606	383532,5686
	1798	1370431,7994	383558,6866
	1799	1370442,5107	383570,2783
	1800	1370453,2220	383577,1746
	1801	1370464,0702	383600,3343
	1802	1370481,9342	383601,0916
	1803	1370510,2002	383582,1634
	1804	1370526,8622	383576,4409
	1805	1370532,5154	383574,5334
	1806	1370536,0926	383569,6551
	1807	1370545,9045	383557,8062
	1808	1370546,4996	383515,2545
	1809	1370545,2253	383492,2830
	1810	1370545,3944	383491,4294
	1811	1370530,5415	383476,2794
	1812	1370493,0918	383467,6405
	1813	1370484,3415	383460,3186
	1814	1370463,6149	383440,2083
	1815	1370440,4100	383442,1500
	1816	1370438,1000	383428,9400
	1817	1370436,6163	383420,4644

Сведения о границах территориальной зоны центра рекреационных территорий (Р-1)

Сведения о характерных точках границ объекта	№ точки	Координаты	
		X	Y
	1818	1370436,0554	383420,0942
	1819	1370436,0511	383420,0574
	1820	1370277,2909	383423,4842
	1821	1370276,6114	383423,4988
	1822	1370276,4754	383422,8525
	1823	1370270,7533	383395,6589
	1824	1370261,8034	383393,1468
	1825	1370203,9497	383371,8177
	1826	1370204,4193	383366,3858
	1827	1370203,4560	383366,2500
	1828	1370203,8540	383363,1070
	1829	1370204,1448	383363,1438
	1830	1370203,5150	383363,0520
	1831	1370204,0690	383359,4060
	1832	1370204,6100	383355,8400
	1833	1370205,3214	383355,9489
	1834	1370208,2791	383321,7330
	1835	1370208,6324	383317,3210
	1836	1370208,8818	383314,2073
	1837	1370209,7995	383308,3599
	1838	1370209,4640	383308,3200
	1839	1370212,2534	383292,7254
	1840	1370216,2872	383267,0240
	1841	1370264,3200	383001,2397
	1842	1370273,5675	382944,0205
	1843	1370279,0302	382902,4563
	1844	1370280,4270	382879,4890
	1845	1370282,4020	382851,5520
	1846	1370281,8660	382824,3890
	1847	1370284,2984	382824,6379
	1848	1370284,3040	382824,5600
	1849	1370285,6910	382803,4230
	1850	1370285,9640	382799,3280
	1851	1370286,0700	382797,6740
	1852	1370287,7490	382771,9820
	1853	1370287,8810	382769,9780
	1854	1370286,2530	382765,7730
	1855	1370288,1540	382745,6110
	1856	1370289,5342	382728,1844
	1857	1370278,0770	382728,2337
	1858	1370277,4450	382737,8360
	1859	1370270,0610	382737,3070
	1860	1370257,2940	382736,4020
	1861	1370241,9050	382725,3720
	1862	1370243,2230	382705,3510

Сведения о характерных точках границ объекта	№ точки	Координаты	
		X	Y
	1863	1370257,3239	382706,1822
	1864	1370257,5863	382702,4622
	1865	1370257,6570	382698,5126
	1866	1370210,4232	382698,2152
	1867	1370169,9583	382697,6283
	1868	1370153,8914	382696,3077
	1869	1370140,6510	382696,6012
	1870	1370127,7082	382698,2152
	1871	1370114,6166	382701,7367
	1872	1370103,6078	382706,2853
	1873	1370083,5085	382716,1091
	1874	1370077,2800	382729,5718
	1730	1370056,6925	382741,2955
	1875	1370196,0800	413682,5700
	1876	1370224,5000	413623,1800
	1877	1370238,4100	413594,1500
	1878	1370268,5800	413531,0900
	1879	1370271,7200	413524,5100
	1880	1370277,5500	413520,7700
	1881	1370336,1800	413483,1700
	1882	1370383,7900	413452,6400
	1883	1370412,6100	413434,1600
	1884	1370437,8700	413466,4100
	1885	1370481,4600	413486,8200
	1886	1370485,6800	413488,7900
	1887	1370540,5500	413494,9900
	1888	1370576,1200	413500,9900
	1889	1370615,0707	413507,5523
	1890	1370612,3300	413507,0900
	1891	1370619,6100	413457,3000
	1892	1370648,2000	413459,6800
	1893	1370673,8100	413461,8100
	1894	1370673,9000	413469,2500
	1895	1370681,0900	413469,7400
	1896	1370694,6300	413470,6500
	1897	1370694,5300	413462,6200
	1898	1370729,5700	413462,5900
	1899	1370738,3000	413462,5800
	1900	1370766,9300	413462,6900
	1901	1370779,0600	413462,7500
	1902	1370803,6800	413462,8400
	1903	1370812,7700	413522,1400
	1904	1370814,4700	413533,2000
	1905	1370834,4800	413582,4900
	1906	1370798,3400	413597,0100

Сведения о границах территориальной зоны центра рекреационных территорий (Р-1)

Сведения о характерных точках границ объекта	№ точки	Координаты	
		X	Y
	1907	1370751,4000	413615,8800
	1908	1370719,7300	413628,6200
	1909	1370704,6900	413633,2800
	1910	1370670,4300	413643,9200
	1911	1370637,4300	413654,1700
	1912	1370575,1800	413673,5000
	1913	1370567,1400	413637,2200
	1914	1370584,8400	413626,1000
	1915	1370602,5300	413599,5900
	1916	1370616,7100	413583,1900
	1917	1370611,1000	413563,8900
	1918	1370581,0900	413562,5700
	1919	1370553,3900	413594,1100
	1920	1370538,4300	413606,7200
	1921	1370535,4300	413608,6800
	1922	1370520,4400	413618,5200
	1923	1370516,2600	413629,5600
	1924	1370491,2200	413640,8100
	1925	1370488,5600	413642,0100
	1926	1370440,0600	413668,3100
	1927	1370432,9900	413649,6100
	1928	1370411,6300	413593,1800
	1929	1370396,0300	413599,6500
	1930	1370329,5200	413627,2300
	1931	1370285,8700	413645,3400
	1875	1370196,0800	413682,5700
	1932	1370252,0828	382475,1663
	1933	1370253,9550	382476,7100
	1934	1370262,4009	382475,9435
	1935	1370324,4348	382443,6327
	1936	1370340,8561	382440,7817
	1937	1370342,0430	382434,6050
	1938	1370357,1540	382437,4230
	1939	1370358,6116	382437,6990
	1940	1370370,1300	382439,8800
	1941	1370383,0250	382442,2590
	1942	1370384,6966	382432,8631
	1943	1370384,6970	382432,8610
	1944	1370387,4757	382418,4992
	1945	1370388,2740	382414,3730
	1946	1370392,4710	382395,2400
	1947	1370390,6918	382394,9065
	1948	1370396,9180	382349,2324
	1949	1370400,2374	382349,4946
	1950	1370398,8810	382334,8250

Сведения о характерных точках границ объекта	№ точки	Координаты	
		X	Y
	1951	1370398,1250	382334,5620
	1952	1370402,4580	382319,2400
	1953	1370404,5380	382319,9660
	1954	1370404,7140	382319,4590
	1955	1370459,2630	382338,3150
	1956	1370453,3210	382353,6880
	1957	1370453,3209	382353,6881
	1958	1370453,3213	382353,6882
	1959	1370469,9059	382353,8966
	1960	1370476,8450	382335,6570
	1961	1370476,8450	382335,6430
	1962	1370488,9850	382303,7670
	1963	1370489,0453	382303,7907
	1964	1370489,5278	382302,5261
	1965	1370489,4770	382302,5096
	1966	1370501,1854	382271,9695
	1967	1370501,7102	382270,5941
	1968	1370533,1415	382287,6662
	1969	1370533,1416	382287,6708
	1970	1370533,1420	382287,6710
	1971	1370533,1416	382287,6722
	1972	1370533,4334	382312,7230
	1973	1370533,5153	382319,7585
	1974	1370530,6360	382319,5563
	1975	1370546,6180	382333,6390
	1976	1370560,4630	382345,8190
	1977	1370561,3100	382346,5560
	1978	1370553,5240	382362,7480
	1979	1370551,8780	382372,0550
	1980	1370548,3920	382391,7250
	1981	1370544,8300	382411,8580
	1982	1370542,2090	382426,6670
	1983	1370543,7350	382432,4150
	1984	1370580,9100	382441,3430
	1985	1370580,3220	382448,4610
	1986	1370609,2625	382451,3008
	1987	1370612,5414	382451,3335
	1988	1370610,1060	382422,5090
	1989	1370608,5770	382404,5070
	1990	1370607,0660	382386,8520
	1991	1370614,6650	382393,5320
	1992	1370616,4100	382414,0630
	1993	1370617,1250	382422,4730
	1994	1370618,5050	382438,7660
	1995	1370637,8430	382439,3030

Сведения о границах территориальной зоны центра рекреационных территорий (Р-1)

Сведения о характерных точках границ объекта	№ точки	Координаты	
		X	Y
	1996	1370652,5010	382436,7660
	1997	1370648,8770	382423,6370
	1998	1370653,3770	382427,6080
	1999	1370666,4150	382439,0840
	2000	1370669,8209	382451,9038
	2001	1370674,1820	382451,9472
	2002	1370682,9789	382451,8620
	2003	1370689,1663	382395,0854
	2004	1370689,7457	382389,7684
	2005	1370689,4348	382369,9284
	2006	1370690,3740	382367,5990
	2007	1370689,0890	382344,8660
	2008	1370690,8694	382344,8858
	2009	1370690,8700	382344,8660
	2010	1370691,0826	382330,8195
	2011	1370688,8193	382330,6606
	2012	1370688,3054	382297,8726
	2013	1370682,1650	382298,0880
	2014	1370681,6830	382291,5070
	2015	1370680,8180	382281,1590
	2016	1370680,6570	382279,1630
	2017	1370682,1760	382279,1040
	2018	1370688,0079	382278,8925
	2019	1370685,8883	382143,6505
	2020	1370691,4561	382142,5901
	2021	1370691,4582	382142,5901
	2022	1370692,8660	382106,4080
	2023	1370690,8880	382106,8460
	2024	1370690,7310	382086,6760
	2025	1370688,0270	382081,5370
	2026	1370691,5960	382052,0820
	2027	1370694,0820	381993,5140
	2028	1370695,1400	381957,2360
	2029	1370698,6550	381927,5840
	2030	1370700,5060	381913,3624
	2031	1370698,0059	381893,8818
	2032	1370647,4247	381823,4514
	2033	1370629,5801	381736,9457
	2034	1370622,3126	381753,8103
	2035	1370618,9491	381756,4977
	2036	1370616,0638	381751,8920
	2037	1370614,1586	381743,4683
	2038	1370608,5507	381735,7194
	2039	1370601,9627	381731,7884
	2040	1370594,1747	381734,0448

Сведения о границах территориальной зоны центра рекреационных территорий (Р-1)

Сведения о характерных точках границ объекта	№ точки	Координаты	
		X	Y
	2041	1370589,0901	381740,7217
	2042	1370580,6258	381751,1808
	2043	1370573,8363	381760,7523
	2044	1370571,9845	381773,5001
	2045	1370575,3419	381783,5880
	2046	1370582,4749	381800,4850
	2047	1370582,4136	381816,9710
	2048	1370582,9563	381842,4687
	2049	1370582,1814	381869,6505
	2050	1370578,7135	381904,0925
	2051	1370574,4048	381920,6363
	2052	1370563,6274	381937,6311
	2053	1370558,1382	381946,6745
	2054	1370550,6023	381956,7824
	2055	1370541,0822	381963,7581
	2056	1370531,6192	381966,9020
	2057	1370522,7236	381969,1419
	2058	1370514,5882	381969,9330
	2059	1370508,1732	381966,7803
	2060	1370502,4701	381965,4177
	2061	1370497,8336	381966,8085
	2062	1370490,0673	381967,6052
	2063	1370486,6092	381964,2685
	2064	1370481,4543	381963,2790
	2065	1370474,2037	381966,6385
	2066	1370465,8836	381967,4269
	2067	1370458,0389	381961,1046
	2068	1370445,9379	381955,4489
	2069	1370442,4062	381957,0387
	2070	1370438,0033	381955,1480
	2071	1370435,5607	381945,6212
	2072	1370425,3272	381938,5333
	2073	1370417,0705	381931,1053
	2074	1370396,5625	381930,6997
	2075	1370383,5464	381930,9454
	2076	1370367,9284	381936,6433
	2077	1370353,1982	381947,8559
	2078	1370352,4371	381961,3368
	2079	1370352,5960	381978,8426
	2080	1370361,2713	381996,0153
	2081	1370380,0478	382007,8880
	2082	1370403,4211	382015,3377
	2083	1370418,6684	382029,1382
	2084	1370425,4445	382035,8565
	2085	1370430,9461	382050,7216

Сведения о границах территориальной зоны центра рекреационных территорий (Р-1)

Сведения о характерных точках границ объекта	№ точки	Координаты	
		X	Y
	2086	1370428,5596	382062,1839
	2087	1370419,6063	382080,6659
	2088	1370409,7872	382095,3024
	2089	1370400,8911	382109,9527
	2090	1370384,4811	382128,2232
	2091	1370359,1944	382153,9849
	2092	1370349,5134	382188,7973
	2093	1370337,1875	382242,5240
	2094	1370351,2329	382297,2261
	2095	1370353,7417	382306,9970
	2096	1370372,5764	382346,8433
	2097	1370373,7834	382359,1126
	2098	1370366,0505	382393,6429
	2099	1370352,5811	382416,1006
	2100	1370344,6126	382426,9825
	2101	1370330,1731	382431,0184
	2102	1370309,3546	382439,8948
	2103	1370287,1881	382434,4658
	2104	1370270,3281	382452,6252
	2105	1370260,7834	382461,2431
	2106	1370252,1508	382470,6046
	1932	1370252,0828	382475,1663
	2107	1370271,0000	413463,7200
	2108	1370293,1800	413449,4400
	2109	1370315,4200	413435,1200
	2110	1370318,4500	413433,9500
	2111	1370334,6000	413427,7700
	2112	1370354,6100	413426,1400
	2113	1370366,2800	413430,0100
	2114	1370374,5800	413445,9800
	2115	1370337,6100	413468,7800
	2116	1370311,8200	413484,6900
	2117	1370277,5900	413505,7900
	2118	1370271,3200	413499,9700
	2119	1370275,8100	413472,2300
	2107	1370271,0000	413463,7200
	2120	1370375,2475	382233,1141
	2121	1370379,2415	382204,5745
	2122	1370379,2590	382204,5263
	2123	1370385,0110	382187,4050
	2124	1370385,4144	382187,5731
	2125	1370392,8117	382167,1997
	2126	1370408,3900	382115,8735
	2127	1370408,3890	382115,8730
	2128	1370410,7760	382110,8210

Сведения о границах территориальной зоны центра рекреационных территорий (Р-1)

Сведения о характерных точках границ объекта	№ точки	Координаты	
		X	Y
	2129	1370416,2220	382101,8680
	2130	1370418,6820	382096,5200
	2131	1370420,2527	382097,2272
	2132	1370421,3513	382095,5004
	2133	1370419,5250	382094,6770
	2134	1370414,3710	382092,9360
	2135	1370420,4520	382083,7670
	2136	1370423,9600	382079,3840
	2137	1370428,3620	382073,9450
	2138	1370432,3040	382069,0140
	2139	1370432,4350	382067,5830
	2140	1370433,5917	382064,2077
	2141	1370435,0554	382052,3768
	2142	1370434,7790	382052,0010
	2143	1370435,6180	382047,8070
	2144	1370435,6092	382047,7867
	2145	1370420,2759	382023,5387
	2146	1370402,2978	382012,0615
	2147	1370402,4089	382011,8585
	2148	1370406,3600	382004,5180
	2149	1370406,9580	382003,3800
	2150	1370407,8780	382001,6420
	2151	1370414,8720	381988,6260
	2152	1370417,4607	381984,3597
	2153	1370418,7082	381982,0805
	2154	1370510,8758	382018,8597
	2155	1370514,4510	382020,5570
	2156	1370514,5508	382020,3263
	2157	1370525,3148	382024,6216
	2158	1370525,3680	382024,5020
	2159	1370528,0597	382025,7169
	2160	1370528,0916	382025,7296
	2161	1370561,7910	382040,9337
	2162	1370563,5180	382041,7120
	2163	1370563,5126	382041,7192
	2164	1370553,5798	382059,7771
	2165	1370554,0750	382060,0170
	2166	1370544,8520	382089,2750
	2167	1370542,5920	382088,3740
	2168	1370539,0810	382086,9170
	2169	1370538,7330	382086,7690
	2170	1370533,5865	382096,1254
	2171	1370506,0798	382217,7191
	2172	1370506,0786	382217,7187
	2173	1370506,0780	382217,7220

Сведения о границах территориальной зоны центра рекреационных территорий (Р-1)

Сведения о характерных точках границ объекта	№ точки	Координаты	
		X	Y
	2174	1370504,6580	382225,8070
	2175	1370486,1710	382213,2150
	2176	1370484,4551	382210,6261
	2177	1370469,3676	382205,6773
	2178	1370445,0160	382189,1236
	2179	1370440,4070	382200,4400
	2180	1370436,8660	382209,0280
	2181	1370430,1140	382225,7380
	2182	1370429,9345	382225,6625
	2183	1370429,9279	382225,6784
	2184	1370430,1250	382225,7600
	2185	1370419,5360	382251,5690
	2186	1370415,8830	382250,0430
	2187	1370381,9450	382236,0050
	2188	1370381,9836	382235,9121
	2120	1370375,2475	382233,1141
	2189	1370391,0182	381512,1961
	2190	1370391,8088	381527,6858
	2191	1370392,4885	381541,5918
	2192	1370403,8648	381565,3702
	2193	1370414,3356	381589,3141
	2194	1370431,1856	381603,0221
	2195	1370454,2447	381610,5053
	2196	1370464,0634	381611,0923
	2197	1370475,4523	381610,7242
	2198	1370494,0951	381623,4128
	2199	1370499,3440	381643,4730
	2200	1370507,9626	381646,7980
	2201	1370514,4825	381655,2906
	2202	1370524,4230	381657,2640
	2203	1370537,6779	381659,8343
	2204	1370540,9814	381661,1612
	2205	1370546,3753	381658,5040
	2206	1370555,2218	381659,5486
	2207	1370570,5072	381662,1492
	2208	1370587,2339	381667,1440
	2209	1370600,7300	381678,2957
	2210	1370611,5684	381694,3355
	2211	1370614,1357	381707,8792
	2212	1370618,3834	381720,1705
	2213	1370622,5636	381724,6131
	2214	1370627,8890	381728,7566
	2215	1370624,8600	381714,0885
	2216	1370624,1725	381678,6700
	2217	1370619,6290	381669,4700

Сведения о границах территориальной зоны центра рекреационных территорий (Р-1)

Сведения о характерных точках границ объекта	№ точки	Координаты	
		X	Y
	2218	1370599,9480	381653,0860
	2219	1370568,6860	381642,3510
	2220	1370545,7570	381650,0010
	2221	1370525,1380	381636,8140
	2222	1370516,9360	381622,9510
	2223	1370499,5880	381602,2120
	2224	1370491,5180	381599,0760
	2225	1370469,5520	381590,5500
	2226	1370451,7550	381596,6750
	2227	1370439,8700	381590,2620
	2228	1370433,3480	381572,5990
	2229	1370410,3270	381547,6010
	2230	1370420,8790	381505,5160
	2231	1370441,2210	381511,6260
	2232	1370445,4000	381529,0910
	2233	1370452,6380	381544,5640
	2234	1370461,2080	381552,1340
	2235	1370470,2420	381560,1130
	2236	1370488,5290	381570,0770
	2237	1370502,2820	381575,9830
	2238	1370519,0900	381575,6730
	2239	1370537,0700	381566,6100
	2240	1370547,5450	381557,6090
	2241	1370560,2000	381540,7570
	2242	1370567,0980	381543,4690
	2243	1370578,4320	381547,6300
	2244	1370590,5390	381555,3060
	2245	1370612,6540	381553,1850
	2246	1370621,5317	381542,6271
	2247	1370621,0460	381517,6080
	2248	1370619,2891	381525,5743
	2249	1370604,1860	381530,2801
	2250	1370583,3673	381519,8675
	2251	1370567,1453	381505,0523
	2252	1370562,2410	381474,4537
	2253	1370565,4700	381437,0143
	2254	1370578,6682	381401,7747
	2255	1370585,7777	381370,4045
	2256	1370602,4302	381363,7317
	2257	1370614,7077	381375,4674
	2258	1370614,8515	381393,9731
	2259	1370614,5178	381410,9714
	2260	1370613,4953	381437,9511
	2261	1370614,4150	381467,4705
	2262	1370621,4788	381490,1099

Сведения о границах территориальной зоны центра рекреационных территорий (Р-1)

Сведения о характерных точках границ объекта	№ точки	Координаты	
		X	Y
	2263	1370622,2790	381504,9943
	2264	1370639,8856	381370,4466
	2265	1370649,3384	381346,1209
	2266	1370654,1180	381351,5230
	2267	1370654,2805	381354,8065
	2268	1370654,3493	381356,2059
	2269	1370654,5492	381360,2894
	2270	1370654,5501	381360,2893
	2271	1370654,5502	381360,2914
	2272	1370654,5519	381360,2912
	2273	1370654,5520	381360,2930
	2274	1370683,3877	381356,7237
	2275	1370739,6225	381349,7665
	2276	1370739,6228	381349,7630
	2277	1370739,6230	381349,7630
	2278	1370739,6735	381349,0382
	2279	1370739,9009	381345,7889
	2280	1370741,4415	381323,8008
	2281	1370741,4411	381323,8005
	2282	1370742,5580	381307,8650
	2283	1370743,7968	381290,1919
	2284	1370743,7975	381290,1844
	2285	1370747,7157	381234,2921
	2286	1370747,7149	381234,2939
	2287	1370747,7149	381234,2934
	2288	1370750,7666	381220,8850
	2289	1370752,6959	381204,9490
	2290	1370773,4506	381090,9368
	2291	1370779,8162	381089,9732
	2292	1370772,9911	381012,8053
	2293	1370764,2628	380998,1094
	2294	1370766,0698	380972,3153
	2295	1370768,8120	380933,1780
	2296	1370768,8114	380933,1779
	2297	1370768,8118	380933,1730
	2298	1370759,8334	380932,2769
	2299	1370760,0240	380930,6366
	2300	1370762,1540	380912,3140
	2301	1370770,2830	380913,1900
	2302	1370772,8998	380875,7212
	2303	1370778,8784	380790,1149
	2304	1370780,8365	380762,0800
	2305	1370798,5446	380665,4544
	2306	1370796,5737	380665,4780
	2307	1370795,6463	380650,9193

Сведения о границах территориальной зоны центра рекреационных территорий (Р-1)

Сведения о характерных точках границ объекта	№ точки	Координаты	
		X	Y
	2308	1370795,9422	380626,2726
	2309	1370786,4042	380607,3679
	2310	1370784,4264	380639,4732
	2311	1370788,2075	380645,9174
	2312	1370785,3488	380651,8974
	2313	1370782,1885	380665,7207
	2314	1370779,7339	380681,7447
	2315	1370777,5859	380689,1000
	2316	1370773,3107	380692,4700
	2317	1370764,1272	380673,0092
	2318	1370755,7473	380655,6307
	2319	1370745,8470	380653,2307
	2320	1370744,2927	380674,9339
	2321	1370741,8813	380710,6085
	2322	1370725,0406	380745,2777
	2323	1370723,1153	380760,5285
	2324	1370714,7537	380772,7419
	2325	1370693,9559	380792,0657
	2326	1370678,2821	380782,2552
	2327	1370682,2006	380766,2016
	2328	1370678,5836	380752,5263
	2329	1370677,0765	380736,1754
	2330	1370683,1280	380713,1820
	2331	1370675,5694	380695,1495
	2332	1370672,7136	380668,0990
	2333	1370681,7410	380625,3999
	2334	1370697,4465	380592,7536
	2335	1370713,5916	380555,6393
	2336	1370733,0627	380530,8907
	2337	1370738,5092	380520,1579
	2338	1370744,8390	380491,9154
	2339	1370746,3461	380468,4296
	2340	1370750,8673	380444,9438
	2341	1370761,0608	380422,0125
	2342	1370765,3262	380409,9603
	2343	1370768,8671	380383,0022
	2344	1370767,4748	380377,3238
	2345	1370757,4853	380378,6348
	2346	1370751,0869	380386,7521
	2347	1370746,2271	380403,1051
	2348	1370737,9967	380435,1877
	2349	1370723,0507	380452,0820
	2350	1370709,6882	380486,4489
	2351	1370688,6746	380511,0202
	2352	1370668,5803	380535,6169

Сведения о характерных точках границ объекта	№ точки	Координаты	
		X	Y
	2353	1370633,3144	380565,9404
	2354	1370613,0934	380589,8302
	2355	1370607,1804	380624,2357
	2356	1370602,7997	380637,6921
	2357	1370593,9753	380646,1219
	2358	1370579,8600	380658,8727
	2359	1370566,7206	380666,1559
	2360	1370542,1748	380690,2455
	2361	1370541,2740	380696,7317
	2362	1370534,5899	380703,6378
	2363	1370522,7191	380707,2933
	2364	1370516,3424	380713,9509
	2365	1370517,2703	380726,0102
	2366	1370518,8252	380728,2155
	2367	1370522,0676	380734,8731
	2368	1370533,8229	380748,2511
	2369	1370558,5392	380761,0345
	2370	1370568,4860	380768,4668
	2371	1370569,9931	380779,4665
	2372	1370571,0349	380799,2210
	2373	1370570,4086	380814,9536
	2374	1370556,9620	380849,9767
	2375	1370546,5592	380866,6120
	2376	1370551,3988	380876,3571
	2377	1370554,6944	380886,2950
	2378	1370551,9080	380892,4362
	2379	1370550,0995	380898,3820
	2380	1370544,3725	380907,0034
	2381	1370539,2484	380912,3546
	2382	1370537,1385	380919,4895
	2383	1370540,4541	380928,1109
	2384	1370541,8143	380941,8055
	2385	1370541,2739	380948,6845
	2386	1370532,3852	380962,7639
	2387	1370519,9307	380968,4182
	2388	1370513,3155	380966,3120
	2389	1370506,9392	380965,4841
	2390	1370490,4758	380953,6197
	2391	1370477,9226	380963,2873
	2392	1370469,7919	380981,8173
	2393	1370468,9998	380991,7240
	2394	1370467,9022	380995,2217
	2395	1370468,5173	380997,7581
	2396	1370468,3127	381000,3167
	2397	1370469,9407	381003,6281

Сведения о границах территориальной зоны центра рекреационных территорий (Р-1)

Сведения о характерных точках границ объекта	№ точки	Координаты	
		X	Y
	2398	1370479,3464	381021,2754
	2399	1370506,7754	381050,1124
	2400	1370524,7119	381066,4572
	2401	1370534,5058	381075,3820
	2402	1370552,3776	381108,6599
	2403	1370555,1192	381114,2717
	2404	1370556,3231	381121,2737
	2405	1370550,7764	381162,1604
	2406	1370531,1046	381197,0828
	2407	1370528,0488	381241,0212
	2408	1370519,3264	381256,4041
	2409	1370504,4804	381261,4753
	2410	1370489,2172	381258,6340
	2411	1370479,3464	381242,1610
	2412	1370484,1690	381205,2972
	2413	1370478,4421	381198,7568
	2414	1370478,1407	381188,9463
	2415	1370485,0733	381180,9195
	2416	1370496,2258	381173,7846
	2417	1370507,6520	381167,5878
	2418	1370518,6441	381153,6429
	2419	1370521,8371	381137,6300
	2420	1370520,9125	381112,9779
	2421	1370516,3120	381099,5863
	2422	1370508,1792	381100,1949
	2423	1370502,4761	381098,8323
	2424	1370496,9875	381095,4653
	2425	1370494,3406	381099,6234
	2426	1370494,6880	381113,2580
	2427	1370491,7045	381120,5699
	2428	1370480,0943	381142,9921
	2429	1370470,0001	381147,0769
	2430	1370457,5326	381141,2332
	2431	1370443,7577	381111,6441
	2432	1370416,2373	381124,7390
	2433	1370421,2206	381137,2238
	2434	1370423,2113	381147,8417
	2435	1370431,3911	381164,8304
	2436	1370432,1744	381182,6488
	2437	1370438,5363	381188,3628
	2438	1370452,6865	381182,0147
	2439	1370460,1951	381181,1897
	2440	1370464,7674	381188,7542
	2441	1370464,6556	381196,2488
	2442	1370464,5018	381206,5539

Сведения о характерных точках границ объекта	№ точки	Координаты	
		X	Y
	2443	1370461,4956	381219,6275
	2444	1370458,5574	381233,4142
	2445	1370450,8132	381244,7680
	2446	1370439,5573	381245,5371
	2447	1370430,5077	381244,8585
	2448	1370424,3163	381241,2559
	2449	1370422,2322	381239,5281
	2450	1370426,0479	381287,0044
	2451	1370430,5923	381351,0011
	2452	1370441,3762	381343,8967
	2453	1370450,2279	381358,7898
	2454	1370446,9550	381364,5123
	2455	1370449,8560	381378,0114
	2456	1370452,1585	381381,1973
	2457	1370453,8188	381388,7577
	2458	1370453,5940	381403,8262
	2459	1370448,3585	381425,8302
	2460	1370437,4639	381451,2549
	2461	1370416,8983	381467,0714
	2462	1370402,6221	381479,6220
	2463	1370391,9108	381493,7081
	2189	1370391,0182	381512,1961
	2464	1370442,6700	413257,8500
	2465	1370449,7956	413255,8707
	2466	1370456,8900	413253,9000
	2467	1370463,0645	413251,5440
	2468	1370518,1900	413230,5100
	2469	1370656,4000	413166,4700
	2470	1370731,0700	413130,8300
	2471	1370761,5300	413114,3500
	2472	1370771,2100	413109,1100
	2473	1370778,6300	413096,2100
	2474	1370783,7200	413087,3600
	2475	1370784,6400	413081,0100
	2476	1370784,9700	413077,5500
	2477	1370804,6400	413062,8900
	2478	1370806,5355	413076,1003
	2479	1370847,9976	413107,1138
	2480	1370808,7400	413131,8000
	2481	1370784,2300	413211,7100
	2482	1370794,3800	413207,7400
	2483	1370812,3700	413184,8900
	2484	1370843,8100	413136,2200
	2485	1370854,9800	413111,8900
	2486	1370893,5700	413085,8500

Сведения о границах территориальной зоны центра рекреационных территорий (Р-1)

Сведения о характерных точках границ объекта	№ точки	Координаты	
		X	Y
	2487	1370906,8700	413116,9900
	2488	1370932,4400	413170,0000
	2489	1370932,5800	413171,8300
	2490	1370807,3500	413242,4200
	2491	1370797,1100	413246,4800
	2492	1370782,8900	413247,8800
	2493	1370674,1800	413303,2700
	2494	1370658,3500	413277,4000
	2495	1370658,4784	413277,6385
	2496	1370660,7741	413281,9022
	2497	1370673,0600	413304,7200
	2498	1370635,5100	413325,8000
	2499	1370618,6400	413330,0900
	2500	1370607,2200	413333,0000
	2501	1370567,9300	413343,0200
	2502	1370564,8700	413344,0100
	2503	1370536,0000	413353,2100
	2504	1370513,3100	413360,4500
	2505	1370505,6100	413365,1900
	2506	1370495,4300	413347,0600
	2507	1370464,6900	413312,3700
	2508	1370453,6800	413285,1100
	2509	1370442,7928	413258,1541
	2464	1370442,6700	413257,8500
	2510	1370463,7400	413399,3400
	2511	1370485,2400	413382,6000
	2512	1370557,6800	413354,6500
	2513	1370564,0200	413353,4800
	2514	1370593,2700	413348,6500
	2515	1370627,0500	413342,5900
	2516	1370633,0500	413339,8400
	2517	1370718,8300	413293,9000
	2518	1370715,0200	413287,8400
	2519	1370732,4600	413274,5300
	2520	1370736,3400	413282,0300
	2521	1370766,8300	413264,5300
	2522	1370768,8600	413268,0900
	2523	1370768,2100	413270,3400
	2524	1370773,4600	413275,5900
	2525	1370776,2700	413274,0900
	2526	1370777,7200	413276,1500
	2527	1370790,2700	413269,5300
	2528	1370788,1800	413265,5900
	2529	1370791,8100	413263,6500
	2530	1370793,9000	413267,5900

Сведения о характерных точках границ объекта	№ точки	Координаты	
		X	Y
	2531	1370826,6600	413250,3400
	2532	1370847,2700	413288,7800
	2533	1370854,0800	413299,1500
	2534	1370864,8100	413306,7200
	2535	1370889,8400	413320,9000
	2536	1370932,4300	413286,1400
	2537	1371007,2600	413360,9900
	2538	1371007,6865	413361,4166
	2539	1371079,5300	413295,2500
	2540	1371132,7600	413349,4000
	2541	1371033,7800	413416,1200
	2542	1370997,7800	413431,5600
	2543	1370986,7100	413436,7700
	2544	1370966,0100	413399,8000
	2545	1370965,7092	413399,2627
	2546	1370933,8700	413428,5900
	2547	1370903,6500	413440,7200
	2548	1370854,2100	413451,1500
	2549	1370820,1100	413451,6500
	2550	1370778,3000	413451,4700
	2551	1370688,4600	413450,9700
	2552	1370688,5500	413459,2200
	2553	1370688,6600	413467,4800
	2554	1370676,5800	413466,4700
	2555	1370676,5000	413458,5900
	2556	1370676,4300	413450,9000
	2557	1370674,2400	413450,9000
	2558	1370491,3600	413427,5300
	2559	1370481,2700	413421,8400
	2560	1370470,1500	413406,4700
	2561	1370466,5800	413402,5300
	2510	1370463,7400	413399,3400
	2562	1370464,5828	381491,1571
	2563	1370465,6452	381462,1776
	2564	1370467,0808	381439,7045
	2565	1370478,4383	381421,9208
	2566	1370493,5739	381415,7152
	2567	1370513,4400	381423,6035
	2568	1370536,4174	381451,5512
	2569	1370541,6875	381489,1570
	2570	1370540,1073	381518,6294
	2571	1370530,1330	381542,9349
	2572	1370506,8936	381553,9908
	2573	1370483,8311	381556,5369
	2574	1370474,2504	381534,3496

Сведения о границах территориальной зоны центра рекреационных территорий (Р-1)

Сведения о характерных точках границ объекта	№ точки	Координаты	
		X	Y
	2562	1370464,5828	381491,1571
	2575	1370464,8645	381672,0546
	2576	1370467,2143	381689,9409
	2577	1370483,6394	381694,5117
	2578	1370503,6834	381705,9030
	2579	1370516,8460	381723,6577
	2580	1370520,9062	381746,4875
	2581	1370513,3159	381763,8427
	2582	1370497,0176	381765,5250
	2583	1370483,5811	381755,6085
	2584	1370486,5429	381799,0086
	2585	1370479,9971	381813,0947
	2586	1370499,7384	381868,5326
	2587	1370501,3825	381865,0686
	2588	1370508,9165	381857,5695
	2589	1370516,5266	381840,0174
	2590	1370529,9574	381824,6136
	2591	1370533,3872	381823,6609
	2592	1370535,1296	381830,6222
	2593	1370534,1438	381841,0103
	2594	1370531,8525	381846,0863
	2595	1370526,1423	381851,3851
	2596	1370526,8463	381859,8821
	2597	1370524,8894	381866,6302
	2598	1370522,7938	381884,0037
	2599	1370522,1198	381904,4344
	2600	1370515,6042	381920,3977
	2601	1370515,4136	381933,1703
	2602	1370510,4002	381941,2627
	2603	1370513,2508	381948,1948
	2604	1370520,2461	381949,5767
	2605	1370527,8169	381949,5072
	2606	1370538,2334	381944,7926
	2607	1370547,5656	381937,5739
	2608	1370551,2061	381928,6854
	2609	1370557,7779	381915,8691
	2610	1370562,3897	381906,4784
	2611	1370564,0396	381885,2579
	2612	1370564,1750	381866,1276
	2613	1370564,0262	381854,9761
	2614	1370553,4637	381833,7002
	2615	1370550,6246	381819,1730
	2616	1370550,0333	381809,3088
	2617	1370550,6371	381796,8710
	2618	1370553,0174	381782,9316

Сведения о характерных точках границ объекта	№ точки	Координаты	
		X	Y
	2619	1370553,0455	381768,2898
	2620	1370556,2903	381751,3846
	2621	1370565,2163	381736,2714
	2622	1370575,3326	381722,7722
	2623	1370580,8370	381713,0880
	2624	1370585,1513	381701,7898
	2625	1370581,5808	381690,6383
	2626	1370573,5249	381682,6350
	2627	1370560,8292	381679,7079
	2628	1370552,8810	381680,3194
	2629	1370546,1733	381684,4169
	2630	1370527,7200	381683,7766
	2631	1370521,8567	381680,7690
	2632	1370513,7240	381681,3777
	2633	1370498,1049	381679,0601
	2634	1370486,2653	381672,7234
	2575	1370464,8645	381672,0546
	2635	1370529,7834	382216,2108
	2636	1370530,9877	382179,7315
	2637	1370533,1944	382143,7775
	2638	1370545,9229	382106,5203
	2639	1370563,8023	382061,8683
	2640	1370585,6590	382018,7964
	2641	1370622,4444	382005,5126
	2642	1370646,2229	382017,9795
	2643	1370650,3341	382038,0550
	2644	1370651,3114	382065,0747
	2645	1370650,1291	382100,0536
	2646	1370648,1060	382152,5237
	2647	1370638,7879	382193,8423
	2648	1370622,9952	382234,0447
	2649	1370601,8848	382264,6257
	2650	1370573,7035	382273,0766
	2651	1370548,7905	382267,5940
	2652	1370531,6556	382248,2546
	2635	1370529,7834	382216,2108
	2653	1370629,7958	381180,8515
	2654	1370631,1938	381160,8783
	2655	1370640,9867	381146,0713
	2656	1370660,6690	381137,4536
	2657	1370675,9640	381123,2489
	2658	1370691,7410	381109,5618
	2659	1370693,1618	381088,0788
	2660	1370701,4798	381072,2399
	2661	1370715,1774	381062,5122

Сведения о границах территориальной зоны центра рекреационных территорий (Р-1)

Сведения о характерных точках границ объекта	№ точки	Координаты	
		X	Y
	2662	1370731,2033	381062,3215
	2663	1370738,9735	381074,4696
	2664	1370737,3463	381106,4416
	2665	1370727,9014	381128,7650
	2666	1370729,8711	381156,2996
	2667	1370729,3307	381183,7969
	2668	1370727,9427	381203,7697
	2669	1370715,8387	381234,0349
	2670	1370697,9671	381252,6918
	2671	1370682,7121	381264,8968
	2672	1370677,4412	381265,6019
	2673	1370669,6635	381266,6424
	2674	1370666,2760	381264,7174
	2675	1370652,3470	381256,8021
	2676	1370641,2664	381234,5828
	2677	1370632,2029	381211,9032
	2653	1370629,7958	381180,8515
	2678	1370670,7068	390041,5662
	2679	1370713,1788	390077,5067
	2680	1370740,8124	390102,4237
	2681	1370767,3953	390130,7257
	2682	1370784,1949	390144,3790
	2683	1370817,9362	390169,5271
	2684	1370843,2184	390143,5593
	2685	1370853,0957	390131,8044
	2686	1370861,7827	390129,4335
	2687	1370867,5101	390124,3180
	2688	1370881,0589	390121,2195
	2689	1370871,4180	390111,7739
	2690	1370895,3009	390090,4361
	2691	1370898,9836	390092,9815
	2692	1370914,6265	390103,7169
	2693	1370918,3862	390101,1025
	2694	1370937,4058	390081,2624
	2695	1370923,7067	390071,6462
	2696	1370942,5327	390046,0121
	2697	1370946,5143	390040,5905
	2698	1370847,2491	389969,9461
	2699	1370813,7378	390013,8446
	2700	1370810,6666	390012,5486
	2701	1370767,9126	389995,5075
	2702	1370761,7232	389994,7150
	2703	1370759,3569	389995,7799
	2704	1370748,5721	389994,6188
	2705	1370732,7398	389989,8817

Сведения о границах территориальной зоны центра рекреационных территорий (Р-1)

Сведения о характерных точках границ объекта	№ точки	Координаты	
		X	Y
	2706	1370727,3004	389989,1004
	2707	1370716,5977	389989,1408
	2708	1370701,9384	389986,2215
	2709	1370700,3564	389984,9977
	2710	1370699,1520	389985,2798
	2711	1370694,5670	389984,2112
	2712	1370688,9788	389998,1005
	2713	1370783,7253	390036,4212
	2714	1370770,0427	390073,9543
	2715	1370680,6184	390027,5114
	2678	1370670,7068	390041,5662
	2716	1370689,4000	384566,5200
	2717	1370720,6900	384583,4900
	2718	1370716,7500	384590,6300
	2719	1370793,8700	384636,8600
	2720	1370820,5800	384652,8700
	2721	1370823,0400	384656,6100
	2722	1370845,1900	384671,1000
	2723	1370853,0600	384659,6600
	2724	1370878,7900	384619,0200
	2725	1370807,6400	384595,5800
	2726	1370805,6600	384594,9300
	2727	1370766,8000	384574,3800
	2728	1370696,8600	384536,7900
	2716	1370689,4000	384566,5200
	2729	1370698,6550	381927,5840
	2730	1370702,3358	381927,6198
	2731	1370702,3357	381927,6191
	2729	1370698,6550	381927,5840
	2732	1370818,9780	390172,1032
	2733	1370871,7190	390225,0001
	2734	1370867,7469	390228,4415
	2735	1370898,8776	390262,3124
	2736	1370897,5282	390263,5925
	2737	1370918,6366	390290,1125
	2738	1370942,9260	390320,6307
	2739	1370957,0329	390306,2784
	2740	1370932,6623	390275,8390
	2741	1370936,8066	390271,5800
	2742	1370909,3975	390246,3663
	2743	1370891,4365	390229,4451
	2744	1370882,1812	390218,9550
	2745	1370884,7544	390216,0929
	2746	1370911,1581	390242,9919
	2747	1370918,5613	390228,7996

Сведения о границах территориальной зоны центра рекреационных территорий (Р-1)

Сведения о характерных точках границ объекта	№ точки	Координаты	
		X	Y
	2748	1370895,9842	390203,5080
	2749	1370909,7414	390188,4603
	2750	1370859,8585	390145,1078
	2732	1370818,9780	390172,1032
	2751	1371026,0694	390405,9374
	2752	1371138,2243	390537,7658
	2753	1371210,4196	390471,9802
	2754	1371181,5381	390446,2344
	2755	1371193,7669	390427,0331
	2756	1371185,8965	390419,5843
	2757	1371189,8024	390409,8507
	2758	1371192,4000	390407,3689
	2759	1371193,8280	390406,1800
	2760	1371195,0256	390407,6982
	2761	1371197,3645	390409,8135
	2762	1371206,4774	390400,3476
	2763	1371216,5550	390389,2458
	2764	1371226,3891	390378,3438
	2765	1371227,4370	390377,1858
	2766	1371230,7520	390373,5071
	2767	1371239,1225	390364,2277
	2768	1371260,6634	390340,3144
	2769	1371249,4637	390338,8071
	2770	1371246,6328	390338,1647
	2771	1371240,0452	390336,5761
	2772	1371238,1949	390335,8984
	2773	1371236,2784	390334,9696
	2774	1371232,5826	390332,6340
	2775	1371228,4640	390329,8021
	2776	1371225,7589	390326,7611
	2777	1371224,5555	390324,9628
	2778	1371221,5072	390319,4463
	2779	1371219,4641	390314,9349
	2780	1371218,3768	390310,0478
	2781	1371194,6932	390285,1797
	2782	1371160,8437	390261,2502
	2783	1371152,1265	390271,6721
	2784	1371139,3712	390292,6459
	2785	1371141,0103	390293,4005
	2786	1371139,5464	390294,3088
	2787	1371137,0403	390302,7330
	2788	1371116,6380	390326,7533
	2789	1371091,3449	390348,0901
	2751	1371026,0694	390405,9374
	2790	1371079,6439	390849,1618

Сведения о характерных точках границ объекта	№ точки	Координаты	
		X	Y
	2791	1371091,6196	390924,4041
	2792	1371183,7684	391091,6139
	2793	1371215,6373	391149,4420
	2794	1371222,2142	391176,9494
	2795	1371213,4540	391189,8552
	2796	1371197,7603	391198,6167
	2797	1371233,9577	391287,8758
	2798	1371212,9013	391293,9319
	2799	1371137,9080	391156,2751
	2800	1371129,4290	391140,7113
	2801	1371104,9856	391156,2456
	2802	1371115,7507	391187,5158
	2803	1371167,6899	391338,3883
	2804	1371284,0507	391685,8300
	2805	1371274,1954	391665,7353
	2806	1371282,7317	391686,3565
	2807	1371308,1442	391732,9490
	2808	1371347,7444	391800,7599
	2809	1371373,1569	391847,3523
	2810	1371401,4066	391898,1885
	2811	1371432,7450	391936,4672
	2812	1371464,0830	391974,7459
	2813	1371489,8715	391996,1369
	2814	1371527,3235	392013,5006
	2815	1371573,4760	392030,9941
	2816	1371584,8261	392047,9683
	2817	1371619,3151	392069,4891
	2818	1371639,3660	392086,5932
	2819	1371656,3284	392116,2547
	2820	1371684,8918	392146,0893
	2821	1371707,7174	392171,6374
	2822	1371739,4314	392184,7142
	2823	1371768,0575	392210,3488
	2824	1371790,9457	392231,6966
	2825	1371799,3329	392252,8275
	2826	1371836,6982	392257,3467
	2827	1371874,4636	392253,7089
	2828	1371914,8784	392266,9154
	2829	1371949,3048	392292,6366
	2830	1371995,2066	392326,9313
	2831	1372023,7073	392360,9663
	2832	1372063,8086	392395,1744
	2833	1372101,7896	392445,3606
	2834	1372137,6109	392493,0333
	2835	1372145,3536	392503,7059

Сведения о характерных точках границ объекта	№ точки	Координаты	
		X	Y
	2836	1372163,3412	392529,0222
	2837	1372171,4777	392566,9547
	2838	1372187,9390	392630,2185
	2839	1372207,3629	392689,3256
	2840	1372229,7497	392744,2757
	2841	1372250,1878	392788,5700
	2842	1372280,8952	392856,0017
	2843	1372294,2568	392879,4307
	2844	1372364,2912	393014,1911
	2845	1372357,3106	393054,8307
	2846	1372380,8948	393073,2572
	2847	1372394,2901	393075,6215
	2848	1372423,2941	393165,6894
	2849	1372448,7333	393183,4984
	2850	1372463,9982	393203,0048
	2851	1372471,3437	393206,4221
	2852	1372506,5723	393248,2626
	2853	1372538,1552	393281,9814
	2854	1372566,1855	393276,1734
	2855	1372586,6748	393263,8755
	2856	1372601,2385	393259,8915
	2857	1372612,8393	393260,0646
	2858	1372630,0527	393272,9254
	2859	1372647,2030	393289,9862
	2860	1372673,1168	393302,9764
	2861	1372713,5317	393316,1830
	2862	1372730,7448	393329,0438
	2863	1372756,3453	393363,0355
	2864	1372787,6836	393401,3142
	2865	1372821,4832	393469,0380
	2866	1372852,0065	393561,9201
	2867	1372865,6302	393620,9407
	2868	1372867,7785	393671,3874
	2869	1372867,3398	393700,7897
	2870	1372858,2002	393730,0618
	2871	1372807,3120	393857,3683
	2872	1372815,2230	393854,1167
	2873	1372820,4060	393868,8591
	2874	1372808,5545	393887,2067
	2875	1372787,8418	393908,2038
	2876	1372773,9250	393948,6222
	2877	1372775,6984	394020,0534
	2878	1372814,8119	393985,1320
	2879	1372823,1159	393945,8915
	2880	1372835,4397	393947,6191

Сведения о границах территориальной зоны центра рекреационных территорий (Р-1)

Сведения о характерных точках границ объекта	№ точки	Координаты	
		X	Y
	2881	1372852,0252	393974,1095
	2882	1372870,0559	393968,3966
	2883	1372887,0433	393978,8288
	2884	1372880,2762	393966,6493
	2885	1372860,1001	393935,2253
	2886	1372869,6949	393920,0105
	2887	1372893,8384	393944,1553
	2888	1372928,5687	393977,5618
	2889	1372934,5198	394022,5472
	2890	1372950,7256	394076,1293
	2891	1372947,2158	394125,6714
	2892	1372971,7589	394186,3802
	2893	1372993,0714	394249,0271
	2894	1373038,9223	394330,4027
	2895	1373108,1629	394420,6110
	2896	1373086,0686	394442,1315
	2897	1373115,7734	394477,6504
	2898	1373156,4617	394506,7140
	2899	1373250,0568	394514,8798
	2900	1373310,5823	394554,2393
	2901	1373382,3559	394584,0077
	2902	1373408,4873	394575,7419
	2903	1373489,8518	394504,9611
	2904	1373546,7451	394456,6716
	2905	1373518,6320	394417,9708
	2906	1373475,3011	394409,7008
	2907	1373419,7333	394313,7824
	2908	1373369,1293	394196,6940
	2909	1373314,8882	394067,6981
	2910	1373310,2607	394044,8777
	2911	1373340,0270	394037,6004
	2912	1373385,0908	394161,1993
	2913	1373412,1294	394196,3645
	2914	1373441,8982	394201,6566
	2915	1373452,9021	394218,0298
	2916	1373485,2252	394225,1424
	2917	1373513,6104	394279,3883
	2918	1373543,1067	394277,7330
	2919	1373571,0894	394287,2982
	2920	1373570,1194	394250,4847
	2921	1373553,6938	394217,5333
	2922	1373538,7969	394180,7351
	2923	1373547,8395	394159,4259
	2924	1373512,5104	394067,8132
	2925	1373465,1743	393978,5920

Сведения о характерных точках границ объекта	№ точки	Координаты	
		X	Y
	2926	1373431,9841	394027,5823
	2927	1373469,6944	394090,3198
	2928	1373506,0669	394153,6986
	2929	1373538,4724	394238,2142
	2930	1373530,5373	394252,2636
	2931	1373470,3414	394175,1978
	2932	1373419,3212	394101,6196
	2933	1373370,1244	394017,9886
	2934	1373290,0848	393908,9347
	2935	1373319,5237	393875,1994
	2936	1373247,0905	393727,6825
	2937	1373259,8047	393692,9715
	2938	1373156,7969	393535,1806
	2939	1373119,6620	393461,7625
	2940	1373083,0379	393460,7590
	2941	1373043,3464	393386,0065
	2942	1373087,3610	393367,2965
	2943	1373125,3763	393376,7495
	2944	1373193,8406	393498,4672
	2945	1373285,3180	393648,5686
	2946	1373305,6613	393636,9448
	2947	1373299,3503	393610,9237
	2948	1373215,0099	393474,3233
	2949	1373162,2874	393345,5101
	2950	1373118,1004	393344,0036
	2951	1373058,2315	393346,9801
	2952	1372997,7052	393303,3198
	2953	1372974,8831	393214,3443
	2954	1372955,6267	393158,2192
	2955	1372947,4337	393123,0573
	2956	1372971,1272	393103,4860
	2957	1372967,1121	393086,0117
	2958	1372985,9805	393060,2132
	2959	1372975,9700	393050,2030
	2960	1372889,7162	393059,4660
	2961	1372747,4905	393052,1900
	2962	1372595,0112	393061,7791
	2963	1372498,7631	393038,6249
	2964	1372406,4831	393022,0871
	2965	1372382,5604	392975,7693
	2966	1372344,1676	392919,7790
	2967	1372280,5761	392799,9005
	2968	1372214,3085	392650,7166
	2969	1372226,8148	392635,8927
	2970	1372280,4170	392732,8960

Сведения о границах территориальной зоны центра рекреационных территорий (Р-1)

Сведения о характерных точках границ объекта	№ точки	Координаты	
		X	Y
	2971	1372327,2371	392823,1868
	2972	1372387,6211	392924,5800
	2973	1372446,7144	392945,8946
	2974	1372422,0312	392897,0601
	2975	1372439,4414	392862,5502
	2976	1372496,1187	392954,2913
	2977	1372542,9431	392976,2510
	2978	1372566,8364	392972,3767
	2979	1372599,1298	392965,5941
	2980	1372639,4943	392973,9899
	2981	1372662,7437	392982,7084
	2982	1372799,8600	392945,7758
	2983	1372824,2020	392930,4010
	2984	1372813,5465	392917,1615
	2985	1372793,3450	392932,4880
	2986	1372769,9514	392945,8986
	2987	1372726,6555	392936,7540
	2988	1372687,9335	392911,9906
	2989	1372501,0652	392731,4313
	2990	1372387,0040	392779,5140
	2991	1372293,1429	392563,8064
	2992	1372030,3872	392313,0475
	2993	1372000,7114	392146,8809
	2994	1371895,2077	392028,5974
	2995	1371736,2864	392016,5193
	2996	1371601,1618	391901,3974
	2997	1371690,8299	391811,8439
	2998	1371706,5162	391699,0743
	2999	1371760,7078	391740,1566
	3000	1371811,2067	391816,0925
	3001	1371872,1425	391794,1593
	3002	1371802,8539	391705,0276
	3003	1371718,1951	391658,2107
	3004	1371553,8670	391459,7562
	3005	1371713,7888	391464,4458
	3006	1371267,3522	390973,7645
	3007	1371248,8703	390953,4509
	3008	1371156,8558	390840,2382
	2790	1371079,6439	390849,1618
	3009	1371206,4895	390460,5393
	3010	1371218,0365	390473,6241
	3011	1371226,2230	390482,6780
	3012	1371238,6275	390495,2754
	3013	1371240,1207	390493,7374
	3014	1371246,5991	390488,5631

Сведения о границах территориальной зоны центра рекреационных территорий (Р-1)

Сведения о характерных точках границ объекта	№ точки	Координаты	
		X	Y
	3015	1371248,2713	390489,7782
	3016	1371258,0380	390481,4123
	3017	1371259,0889	390479,3576
	3018	1371262,3613	390475,8858
	3019	1371261,0455	390473,5757
	3020	1371229,4123	390423,7742
	3021	1371218,0709	390433,1068
	3022	1371220,9334	390435,6600
	3023	1371210,2960	390447,4136
	3024	1371213,9828	390450,3592
	3025	1371206,9820	390457,6961
	3009	1371206,4895	390460,5393
	3026	1371225,7365	390394,6238
	3027	1371245,1423	390415,9374
	3028	1371261,6450	390434,0671
	3029	1371275,6776	390449,4893
	3030	1371298,3037	390429,9331
	3031	1371290,0196	390419,3775
	3032	1371282,7323	390408,3767
	3033	1371259,8283	390372,8182
	3034	1371258,0257	390369,6207
	3035	1371255,7725	390367,1266
	3036	1371253,3021	390364,4392
	3026	1371225,7365	390394,6238
	3037	1371455,0305	390945,6401
	3038	1371459,5331	390950,8883
	3039	1371480,2986	390972,9123
	3040	1371485,6560	390977,8431
	3041	1371478,6452	390985,8501
	3042	1371478,7936	390986,6325
	3043	1371481,5696	390990,2846
	3044	1371487,4532	390996,8236
	3045	1371490,0315	390999,6526
	3046	1371492,4244	390997,4779
	3047	1371497,1541	390994,8779
	3048	1371519,6355	391019,8781
	3049	1371526,6589	391031,8052
	3050	1371538,0587	391042,0172
	3051	1371545,0575	391042,1916
	3052	1371548,5044	391039,7626
	3053	1371550,8268	391040,2973
	3054	1371553,6739	391037,8493
	3055	1371557,3805	391034,7740
	3056	1371566,3492	391028,9467
	3057	1371609,1562	390991,4881

Сведения о характерных точках границ объекта	№ точки	Координаты	
		X	Y
	3058	1371654,4049	390952,6057
	3059	1371591,3949	390893,4743
	3060	1371587,4152	390890,0543
	3061	1371562,3406	390867,2459
	3062	1371524,3539	390818,2698
	3063	1371496,8780	390841,1043
	3064	1371490,7276	390846,4136
	3065	1371480,6220	390854,0343
	3066	1371458,4002	390871,2961
	3067	1371455,1772	390873,4684
	3068	1371462,8263	390889,0455
	3069	1371465,2525	390894,6928
	3070	1371466,1524	390895,3864
	3071	1371476,5113	390919,7256
	3072	1371479,0867	390926,6450
	3037	1371455,0305	390945,6401
	3073	1371584,4795	391026,4767
	3074	1371605,2094	391046,8599
	3075	1371611,6359	391053,2069
	3076	1371678,7951	391120,4917
	3077	1371771,2856	391211,4689
	3078	1371768,8989	391213,9038
	3079	1371773,9383	391218,6999
	3080	1371776,4448	391216,2868
	3081	1371803,7917	391242,3198
	3082	1371817,7286	391260,8012
	3083	1371845,0382	391246,4359
	3084	1371825,3862	391208,7755
	3085	1371818,2489	391194,4263
	3086	1371813,2214	391184,8094
	3087	1371803,8804	391169,3371
	3088	1371796,2538	391148,8994
	3089	1371769,3883	391106,0204
	3090	1371731,1823	391057,0010
	3091	1371703,0540	391018,3140
	3092	1371689,7124	390999,4814
	3093	1371660,4653	390955,3366
	3094	1371630,7292	390982,8483
	3095	1371616,6704	390995,9911
	3096	1371616,9079	390999,5153
	3097	1371611,5378	391000,7954
	3073	1371584,4795	391026,4767
	3098	1371624,7877	390824,6693
	3099	1371629,5755	390833,5924
	3100	1371653,7982	390859,8688

Сведения о границах территориальной зоны центра рекреационных территорий (Р-1)

Сведения о характерных точках границ объекта	№ точки	Координаты	
		X	Y
	3101	1371644,9226	390870,8585
	3102	1371657,2892	390880,6249
	3103	1371664,8346	390870,9756
	3104	1371685,3540	390892,0657
	3105	1371700,0637	390898,9765
	3106	1371701,8699	390897,2431
	3107	1371774,5153	391004,3974
	3108	1371783,5172	391011,0930
	3109	1371813,6880	390943,7201
	3110	1371805,4712	390908,5408
	3111	1371760,4514	390831,5344
	3112	1371757,8550	390829,2452
	3113	1371740,1167	390814,8279
	3114	1371742,2956	390812,2499
	3115	1371734,3838	390805,5606
	3116	1371671,1963	390756,9886
	3117	1371640,8305	390787,1514
	3118	1371629,1066	390797,9886
	3098	1371624,7877	390824,6693
	3119	1371685,2844	391166,2073
	3120	1371702,1787	391177,5315
	3121	1371710,9667	391166,3805
	3122	1371697,9267	391154,1436
	3119	1371685,2844	391166,2073
	3123	1371820,4613	391491,2562
	3124	1371823,5507	391520,1578
	3125	1371834,5628	391565,0707
	3126	1371840,4943	391575,1012
	3127	1371864,5551	391633,0112
	3128	1371909,9586	391666,8750
	3129	1371943,0840	391636,1033
	3130	1371957,0073	391670,7152
	3131	1371961,3634	391712,6235
	3132	1371979,7681	391747,7675
	3133	1371988,2718	391778,7787
	3134	1372006,8549	391801,9703
	3135	1372025,6758	391809,2249
	3136	1372050,7405	391798,6400
	3137	1372060,7307	391796,7965
	3138	1372069,4425	391813,8630
	3139	1372071,1522	391832,8177
	3140	1372079,9680	391842,9119
	3141	1372079,7748	391855,8606
	3142	1372075,5379	391872,7339
	3143	1372086,1229	391897,7986

Сведения о границах территориальной зоны центра рекреационных территорий (Р-1)

Сведения о характерных точках границ объекта	№ точки	Координаты	
		X	Y
	3144	1372092,7832	391918,8196
	3145	1372102,3275	391946,8576
	3146	1372116,7184	391983,9343
	3147	1372124,2706	392011,9425
	3148	1372131,9120	392033,9745
	3149	1372147,4921	392058,1174
	3150	1372168,9147	392091,3139
	3151	1372174,6978	392104,3517
	3152	1372185,3868	392122,4441
	3153	1372199,9857	392145,5761
	3154	1372222,4936	392172,8112
	3155	1372235,1598	392191,9293
	3156	1372251,7657	392214,0950
	3157	1372276,2953	392239,3678
	3158	1372291,8754	392263,5107
	3159	1372299,7100	392272,5940
	3160	1372316,5091	392281,8111
	3161	1372338,9872	392311,0383
	3162	1372355,6377	392330,2158
	3163	1372381,1485	392356,4995
	3164	1372402,6603	392383,7197
	3165	1372430,2821	392402,0647
	3166	1372455,8673	392423,3681
	3167	1372488,2464	392456,7282
	3168	1372536,5920	392488,3339
	3169	1372557,0929	392516,5353
	3170	1372579,8237	392528,8297
	3171	1372593,4860	392547,9627
	3172	1372705,6681	392624,6058
	3173	1372720,1180	392590,9482
	3174	1372672,7536	392560,3534
	3175	1372613,6446	392515,6356
	3176	1372556,5575	392468,9554
	3177	1372543,1776	392430,8976
	3178	1372539,8770	392385,0199
	3179	1372514,4553	392352,7600
	3180	1372467,2692	392310,2126
	3181	1372419,9345	392277,6257
	3182	1372394,5129	392245,3658
	3183	1372361,2120	392207,0106
	3184	1372310,1606	392156,4354
	3185	1372265,1152	392103,9573
	3186	1372243,6480	392073,7490
	3187	1372191,9572	391999,2537
	3188	1372170,6832	391956,0967

Сведения о границах территориальной зоны центра рекреационных территорий (Р-1)

Сведения о характерных точках границ объекта	№ точки	Координаты	
		X	Y
	3189	1372155,3261	391917,0131
	3190	1372140,0878	391869,9610
	3191	1372130,0081	391811,0307
	3192	1372119,6609	391770,0293
	3193	1372093,6742	391708,8691
	3194	1372067,5239	391658,6654
	3195	1372057,0727	391624,6363
	3196	1372043,7522	391582,5943
	3197	1372034,3714	391543,5998
	3198	1372026,4324	391474,7387
	3199	1372020,1288	391429,8125
	3200	1372016,6202	391397,8796
	3201	1372002,5861	391336,8977
	3202	1371993,2052	391297,9032
	3203	1371995,6877	391265,0634
	3204	1372001,8424	391253,2000
	3205	1372020,1427	391228,5663
	3206	1371977,4313	391153,2088
	3207	1371958,8482	391130,0173
	3208	1371944,5914	391150,7263
	3209	1371956,0833	391181,7821
	3210	1371973,7000	391202,9666
	3211	1371964,3938	391225,7419
	3212	1371951,0142	391254,4341
	3213	1371937,1587	391248,2498
	3214	1371915,3794	391238,9584
	3215	1371903,7838	391281,6250
	3216	1371902,3865	391308,5034
	3217	1371923,0806	391323,7562
	3218	1371920,6724	391351,6158
	3219	1371920,3454	391373,5289
	3220	1371920,9848	391397,4489
	3221	1371910,7716	391414,2331
	3222	1371905,9070	391428,9589
	3223	1371904,2635	391426,4939
	3224	1371885,7380	391421,9267
	3225	1371824,8845	391437,4719
	3226	1371826,5657	391448,1390
	3227	1371827,2106	391459,8809
	3228	1371824,5514	391475,8843
	3123	1371820,4613	391491,2562
	3229	1371864,3378	413321,5978
	3230	1371864,3497	413321,5522
	3231	1371865,3100	413320,7300
	3232	1371866,3147	413319,4570

Сведения о границах территориальной зоны центра рекреационных территорий (Р-1)

Сведения о характерных точках границ объекта	№ точки	Координаты	
		X	Y
	3233	1371866,3975	413319,3989
	3234	1371865,3400	413320,7400
	3229	1371864,3378	413321,5978
	3235	1372049,4235	391429,0299
	3236	1372049,7090	391432,0147
	3237	1372051,3918	391431,8498
	3238	1372051,4170	391432,1702
	3239	1372052,0061	391436,2598
	3240	1372055,6647	391435,7343
	3241	1372059,2640	391435,8280
	3242	1372066,7597	391499,2220
	3243	1372078,3481	391541,7130
	3244	1372072,2088	391555,6641
	3245	1372075,8286	391572,4813
	3246	1372076,1580	391573,8665
	3247	1372113,3924	391657,1679
	3248	1372123,6643	391670,5837
	3249	1372127,4385	391667,6695
	3250	1372130,8780	391673,7820
	3251	1372131,9036	391674,7575
	3252	1372134,0759	391677,3104
	3253	1372144,6881	391673,2779
	3254	1372146,1063	391670,0684
	3255	1372144,9393	391666,5003
	3256	1372184,1609	391637,3999
	3257	1372212,2305	391613,6540
	3258	1372212,9654	391610,6544
	3259	1372219,4469	391559,0212
	3260	1372129,5375	391402,3099
	3261	1372068,0326	391389,1098
	3262	1372054,8793	391405,9168
	3263	1372053,6764	391408,7794
	3264	1372056,3580	391420,7717
	3265	1372051,3840	391427,6789
	3266	1372051,4869	391428,8306
	3235	1372049,4235	391429,0299
	3267	1372700,4582	394161,9922
	3268	1372711,9963	394166,3657
	3269	1372737,7848	394187,7568
	3270	1372760,5477	394217,5048
	3271	1372771,8351	394238,6794
	3272	1372777,3220	394259,7675
	3273	1372782,7465	394285,0556
	3274	1372791,0084	394314,5877
	3275	1372796,6836	394323,0746

Сведения о границах территориальной зоны центра рекреационных территорий (Р-1)

Сведения о характерных точках границ объекта	№ точки	Координаты	
		X	Y
	3276	1372814,1852	394349,2489
	3277	1372813,6015	394342,5708
	3278	1372824,8911	394319,0127
	3279	1372801,9684	394250,7246
	3280	1372807,9166	394226,0213
	3281	1372789,2728	394209,5521
	3282	1372713,0721	394143,5797
	3283	1372705,9650	394145,9991
	3267	1372700,4582	394161,9922
	3284	1372732,0281	392516,0814
	3285	1372735,7868	392518,8980
	3286	1372741,1262	392523,0285
	3287	1372746,0825	392527,3632
	3288	1372757,8694	392519,6776
	3289	1372764,0420	392515,5589
	3290	1372752,9660	392498,3904
	3284	1372732,0281	392516,0814
	3291	1372791,0816	394434,2464
	3292	1372797,7209	394441,2168
	3293	1372814,6763	394443,2871
	3294	1372831,7885	394438,5305
	3295	1372861,8477	394419,5313
	3296	1372871,8234	394413,2409
	3297	1372876,6047	394405,7808
	3298	1372878,1052	394389,8791
	3299	1372872,2279	394361,9361
	3300	1372826,6869	394365,0353
	3301	1372819,0631	394360,4389
	3302	1372824,8706	394378,1112
	3303	1372821,6570	394399,0694
	3304	1372809,9936	394403,0967
	3305	1372803,2992	394410,3810
	3306	1372808,5074	394415,8479
	3307	1372799,9711	394417,3708
	3291	1372791,0816	394434,2464
	3308	1372853,3479	394636,5961
	3309	1372860,4999	394673,0238
	3310	1372872,2079	394687,9873
	3311	1372884,5658	394726,3621
	3312	1372924,0470	394731,3460
	3313	1372941,8042	394731,5639
	3314	1372959,3695	394755,6316
	3315	1372962,6207	394767,9945
	3316	1373004,9020	394759,5386
	3317	1373034,1760	394764,7433

Сведения о характерных точках границ объекта	№ точки	Координаты	
		X	Y
	3318	1373053,0317	394762,7902
	3319	1373067,3407	394739,3802
	3320	1373057,5886	394708,1557
	3321	1373055,6321	394699,0478
	3322	1373088,5234	394677,8674
	3323	1373112,4762	394685,6982
	3324	1373138,5795	394766,1180
	3325	1373167,6401	394817,4614
	3326	1373175,4329	394812,0322
	3327	1373182,2505	394820,5260
	3328	1373204,9773	394799,6943
	3329	1373229,6370	394816,2517
	3330	1373269,1446	394839,2572
	3331	1373302,5011	394857,1896
	3332	1373322,4778	394853,7517
	3333	1373342,3802	394855,2940
	3334	1373355,9877	394865,8105
	3335	1373369,1794	394863,5438
	3336	1373314,1897	394824,9853
	3337	1373291,6300	394834,6114
	3338	1373279,5323	394810,7694
	3339	1373266,1710	394788,1540
	3340	1373256,2292	394786,7603
	3341	1373246,3058	394784,1216
	3342	1373237,7762	394771,5410
	3343	1373222,9469	394763,8477
	3344	1373213,1351	394753,7386
	3345	1373215,7738	394743,8153
	3346	1373193,5485	394731,0303
	3347	1373175,3370	394699,6251
	3348	1373163,2023	394678,2734
	3349	1373150,8631	394670,6172
	3350	1373143,8572	394639,3793
	3351	1373139,2857	394611,9136
	3352	1373128,1730	394605,5211
	3353	1373110,7607	394604,0160
	3354	1373100,9489	394593,9069
	3355	1373095,0951	394568,9128
	3356	1373087,8848	394551,3705
	3357	1373091,8615	394535,2405
	3358	1373069,6362	394522,4555
	3359	1373053,2599	394514,1164
	3360	1373024,8511	394498,4372
	3361	1373031,4481	394515,3477
	3362	1373055,9034	394524,7413

Сведения о границах территориальной зоны центра рекреационных территорий (Р-1)

Сведения о характерных точках границ объекта	№ точки	Координаты	
		X	Y
	3363	1373023,4389	394530,4836
	3364	1373007,6990	394500,3606
	3365	1372993,4271	394455,3155
	3366	1372976,0520	394451,3203
	3367	1372972,3999	394451,9787
	3368	1372961,6222	394456,5403
	3369	1373049,1631	394607,3327
	3370	1373081,7044	394665,6423
	3371	1373052,3850	394682,7902
	3372	1373037,4251	394645,0558
	3373	1373027,0180	394603,4325
	3374	1372998,4010	394600,1800
	3375	1372930,7517	394612,5352
	3376	1372866,3574	394630,0980
	3308	1372853,3479	394636,5961
	3377	1372871,5051	392774,1416
	3378	1372887,4610	392793,3934
	3379	1372903,4169	392812,6451
	3380	1372919,3829	392831,8869
	3381	1372935,3189	392851,1284
	3382	1372962,9339	392829,6962
	3383	1372946,9095	392810,3434
	3384	1372930,9146	392791,0311
	3385	1372914,9195	392771,7288
	3386	1372898,9639	392752,4571
	3377	1372871,5051	392774,1416
	3387	1372897,0363	394963,4160
	3388	1372945,9501	394979,7194
	3389	1372936,3794	395016,1096
	3390	1372913,9682	395046,9342
	3391	1372921,4252	395097,9102
	3392	1372940,0732	395140,1825
	3393	1372973,0204	395149,5048
	3394	1372963,0756	395115,3139
	3395	1372943,7157	395084,2201
	3396	1372943,6152	395044,7040
	3397	1372971,5442	395052,9733
	3398	1373015,9834	395111,5144
	3399	1373043,7298	395149,5856
	3400	1373051,8629	395136,9435
	3401	1373052,2103	395068,1485
	3402	1373073,9248	395068,8626
	3403	1373144,7741	395148,0929
	3404	1373156,0062	395160,6537
	3405	1373201,8989	395182,7175

Сведения о границах территориальной зоны центра рекреационных территорий (Р-1)

Сведения о характерных точках границ объекта	№ точки	Координаты	
		X	Y
	3406	1373267,2116	395208,3158
	3407	1373357,2335	395257,7422
	3408	1373432,2539	395294,8104
	3409	1373512,3155	395310,3448
	3410	1373533,1725	395314,4377
	3411	1373565,5249	395276,2780
	3412	1373613,1846	395273,6305
	3413	1373712,0342	395323,0576
	3414	1373843,5403	395392,7837
	3415	1373909,7333	395443,9760
	3416	1373945,0375	395458,0944
	3417	1373964,4545	395435,1476
	3418	1373955,2642	395424,2584
	3419	1373948,3208	395416,1533
	3420	1373927,6316	395391,4979
	3421	1373892,9646	395361,8911
	3422	1373837,3631	395318,6443
	3423	1373752,6355	395299,2287
	3424	1373654,6667	395246,2700
	3425	1373606,3608	395211,7918
	3426	1373600,8360	395204,7360
	3427	1373595,2836	395197,6518
	3428	1373604,8108	395183,7533
	3429	1373611,6726	395186,5312
	3430	1373694,3833	395219,7934
	3431	1373654,0094	395135,9441
	3432	1373645,0938	395117,6335
	3433	1373638,5549	395112,8893
	3434	1373628,8555	395105,8520
	3435	1373572,5900	395065,3399
	3436	1373464,0304	395032,6822
	3437	1373376,6566	394979,7246
	3438	1373291,0447	394998,2600
	3439	1373232,5079	394970,6775
	3440	1373223,6332	394966,0552
	3441	1373214,2144	394890,1691
	3442	1373197,0696	394896,3756
	3443	1373151,5766	394823,1208
	3444	1373141,2037	394819,4974
	3445	1373127,4464	394816,4596
	3446	1373118,9649	394814,5037
	3447	1373111,4502	394819,2835
	3448	1373110,5684	394841,7157
	3449	1373113,5243	394855,9675
	3450	1373120,6811	394900,8509

Сведения о границах территориальной зоны центра рекреационных территорий (Р-1)

Сведения о характерных точках границ объекта	№ точки	Координаты	
		X	Y
	3451	1373113,3439	394907,6777
	3452	1373098,5664	394910,6038
	3453	1373086,5331	394901,8236
	3454	1373066,2963	394882,0410
	3455	1373047,3660	394863,7861
	3456	1373017,5833	394850,1121
	3457	1372977,5817	394859,2181
	3458	1372931,4016	394860,8436
	3459	1372928,4287	394858,8830
	3460	1372930,7087	394867,0329
	3461	1372939,1586	394883,9638
	3462	1372940,4254	394896,6331
	3463	1372963,8966	394906,8491
	3464	1372975,3046	394915,9091
	3465	1372979,1922	394924,7687
	3466	1372977,7623	394932,2499
	3467	1372969,8075	394939,1035
	3468	1372954,8650	394943,0393
	3469	1372929,6739	394939,4329
	3470	1372915,6995	394934,8040
	3387	1372897,0363	394963,4160
	3471	1373264,7040	410742,5600
	3472	1373266,4740	410747,6810
	3473	1373272,0880	410755,7580
	3474	1373274,3910	410761,7040
	3475	1373274,7450	410767,1940
	3476	1373276,2630	410771,5010
	3477	1373279,3621	410774,9116
	3478	1373281,4211	410781,9216
	3479	1373286,7503	410784,5208
	3480	1373288,7540	410787,4950
	3481	1373295,9520	410795,0540
	3482	1373301,6090	410798,7950
	3483	1373305,9844	410799,4230
	3484	1373305,9889	410799,4272
	3485	1373306,4900	410799,4994
	3486	1373312,2921	410799,9013
	3487	1373315,6937	410800,1390
	3488	1373317,0003	410802,1615
	3489	1373321,6762	410809,4008
	3490	1373325,7815	410822,4416
	3491	1373329,4901	410831,0952
	3492	1373331,6080	410836,0400
	3493	1373332,9014	410841,2907
	3494	1373320,8681	410824,5786

Сведения о характерных точках границ объекта	№ точки	Координаты	
		X	Y
	3495	1373322,5937	410828,0661
	3496	1373329,2421	410842,4401
	3497	1373336,4967	410852,9799
	3498	1373339,9884	410854,4432
	3499	1373342,2370	410856,4290
	3500	1373345,4420	410860,1590
	3501	1373347,1830	410864,7330
	3502	1373348,5483	410863,0242
	3503	1373360,4760	410848,0960
	3504	1373360,4065	410847,7407
	3505	1373358,7382	410839,1871
	3506	1373358,7380	410839,1864
	3507	1373364,5383	410833,8819
	3508	1373375,7181	410840,0699
	3509	1373383,8205	410863,4753
	3510	1373393,3908	410891,0633
	3511	1373393,3910	410891,0640
	3512	1373394,4118	410894,8189
	3513	1373396,6809	410903,1647
	3514	1373403,5670	410914,9097
	3515	1373417,8111	410926,2144
	3516	1373434,8332	410937,6905
	3517	1373457,1559	410958,2963
	3518	1373457,1559	410958,2963
	3519	1373466,2790	410966,7170
	3520	1373466,4857	410967,0321
	3521	1373466,4833	410967,0309
	3522	1373473,0212	410976,9960
	3523	1373474,5397	410979,3106
	3524	1373474,5399	410979,3108
	3525	1373474,9828	410979,6586
	3526	1373503,0415	411001,6903
	3527	1373511,6049	411013,5371
	3528	1373516,1240	411019,7889
	3529	1373520,6870	411026,5370
	3530	1373527,9161	411037,2282
	3531	1373541,3671	411052,0817
	3532	1373569,1186	411069,0989
	3533	1373587,4187	411083,7057
	3534	1373606,1251	411098,6367
	3535	1373642,4427	411130,7646
	3536	1373654,8867	411140,3929
	3537	1373659,1827	411143,7168
	3538	1373671,7993	411149,4359
	3539	1373671,7998	411149,4361

Сведения о границах территориальной зоны центра рекреационных территорий (Р-1)

Сведения о характерных точках границ объекта	№ точки	Координаты	
		X	Y
	3540	1373673,8150	411148,7988
	3541	1373683,5777	411145,7111
	3542	1373703,6849	411129,3980
	3543	1373727,3912	411111,8482
	3544	1373747,1541	411097,1602
	3545	1373769,4730	411084,7908
	3546	1373774,5923	411080,9415
	3547	1373774,5936	411080,9441
	3548	1373788,5810	411070,4250
	3549	1373798,9030	411055,2770
	3550	1373801,3850	411041,3090
	3551	1373798,0178	411032,9614
	3552	1373796,3625	411028,8612
	3553	1373788,7359	411022,7232
	3554	1373783,1680	411018,2440
	3555	1373770,8821	411019,2595
	3556	1373753,1755	411020,7254
	3557	1373731,9385	411025,6195
	3558	1373724,5272	411028,5001
	3559	1373724,5272	411028,5001
	3560	1373719,1574	411030,5886
	3561	1373719,1563	411030,5876
	3562	1373710,9729	411033,7683
	3563	1373704,6099	411032,5820
	3564	1373699,6023	411031,6483
	3565	1373695,1812	411027,9014
	3566	1373690,6049	411024,0231
	3567	1373690,6043	411024,0226
	3568	1373695,0528	411009,4362
	3569	1373702,8898	410999,2989
	3570	1373703,0180	410999,1330
	3571	1373703,1603	410999,0328
	3572	1373724,7406	410983,8241
	3573	1373747,6804	410974,0745
	3574	1373773,5648	410963,3886
	3575	1373802,3597	410954,0463
	3576	1373822,3134	410944,5281
	3577	1373840,0750	410936,0540
	3578	1373857,7520	410908,3140
	3579	1373866,0780	410873,9230
	3580	1373856,2920	410853,2640
	3581	1373836,2250	410845,4750
	3582	1373827,5746	410848,4869
	3583	1373827,5175	410848,5068
	3584	1373827,4977	410848,4288

Сведения о границах территориальной зоны центра рекреационных территорий (Р-1)

Сведения о характерных точках границ объекта	№ точки	Координаты	
		X	Y
	3585	1373825,5292	410846,9396
	3586	1373826,3271	410843,8207
	3587	1373825,7013	410841,3569
	3588	1373822,7517	410839,1829
	3589	1373823,9778	410834,5721
	3590	1373834,6069	410833,1877
	3591	1373852,3938	410817,4440
	3592	1373867,4091	410806,4810
	3593	1373871,4069	410797,0896
	3594	1373856,9326	410797,6451
	3595	1373846,4187	410804,2391
	3596	1373815,0699	410824,0237
	3597	1373732,5014	410876,7981
	3598	1373707,7730	410889,1592
	3599	1373671,2464	410913,3992
	3600	1373657,1148	410924,7087
	3601	1373649,0342	410928,4017
	3602	1373628,6800	410942,8748
	3603	1373668,1511	410922,1271
	3604	1373759,9073	410865,1720
	3605	1373806,3204	410846,1917
	3606	1373813,8436	410854,3459
	3607	1373806,0488	410861,8758
	3608	1373800,5348	410867,2024
	3609	1373781,5052	410893,9664
	3610	1373781,1350	410894,4870
	3611	1373781,1341	410894,4882
	3612	1373774,3468	410895,0955
	3613	1373771,8416	410895,3196
	3614	1373771,8399	410895,3198
	3615	1373770,3486	410893,8618
	3616	1373767,2066	410890,7898
	3617	1373758,4601	410891,1094
	3618	1373750,1833	410896,3702
	3619	1373744,1921	410900,1782
	3620	1373719,1435	410909,8748
	3621	1373711,0041	410913,0256
	3622	1373685,4634	410924,8069
	3623	1373655,0391	410939,4558
	3624	1373641,2973	410945,3882
	3625	1373624,6274	410952,5847
	3626	1373612,5024	410959,0916
	3627	1373596,1036	410967,8921
	3628	1373547,1957	410980,5249
	3629	1373545,7080	410980,7151

Сведения о характерных точках границ объекта	№ точки	Координаты	
		X	Y
	3630	1373517,1326	410984,3672
	3631	1373498,6965	410980,6534
	3632	1373486,7282	410978,2424
	3633	1373479,7653	410972,4582
	3634	1373479,7644	410972,4579
	3635	1373474,1630	410967,8050
	3636	1373463,3840	410956,2750
	3637	1373450,8320	410943,6380
	3638	1373436,3010	410923,5490
	3639	1373436,0817	410923,1792
	3640	1373438,8168	410910,7992
	3641	1373432,8561	410896,6300
	3642	1373433,2043	410886,2197
	3643	1373430,1189	410886,1736
	3644	1373426,4924	410870,6892
	3645	1373420,9720	410865,7848
	3646	1373414,4271	410864,9156
	3647	1373406,7508	410864,1326
	3648	1373433,7833	410919,2975
	3649	1373433,7811	410919,2986
	3650	1373421,2242	410898,1186
	3651	1373421,1917	410898,0594
	3652	1373417,9247	410889,7435
	3653	1373415,9980	410884,8394
	3654	1373406,0854	410871,5605
	3655	1373406,0842	410871,5589
	3656	1373392,7905	410859,5683
	3657	1373388,2820	410850,1655
	3658	1373386,8444	410847,1672
	3659	1373386,8445	410847,1660
	3660	1373388,4080	410834,8607
	3661	1373388,4083	410834,8582
	3662	1373401,7009	410832,6359
	3663	1373404,3912	410832,1861
	3664	1373418,3855	410822,6931
	3665	1373429,2670	410827,4263
	3666	1373430,1977	410827,5146
	3667	1373439,6443	410828,4113
	3668	1373441,6606	410827,1198
	3669	1373441,6601	410827,1213
	3670	1373450,0030	410821,7760
	3671	1373458,4130	410806,6210
	3672	1373459,9970	410783,5350
	3673	1373452,6020	410759,6420
	3674	1373441,1960	410743,2020

Сведения о характерных точках границ объекта	№ точки	Координаты	
		X	Y
	3675	1373423,7020	410729,6570
	3676	1373408,8160	410722,8624
	3677	1373408,8179	410722,8608
	3678	1373404,3326	410720,8139
	3679	1373402,8295	410719,4711
	3680	1373399,5159	410716,5112
	3681	1373397,7162	410705,7423
	3682	1373397,7174	410705,7416
	3683	1373406,9186	410700,3385
	3684	1373410,2063	410698,3917
	3685	1373417,1005	410694,3093
	3686	1373437,0532	410695,4570
	3687	1373437,0572	410695,4572
	3688	1373443,2635	410693,9666
	3689	1373453,3286	410691,5492
	3690	1373465,2255	410693,2470
	3691	1373469,0912	410699,1525
	3692	1373472,0024	410703,6001
	3693	1373476,5274	410705,3537
	3694	1373478,3370	410706,0550
	3695	1373488,1669	410697,4700
	3696	1373498,9518	410699,2913
	3697	1373506,3154	410707,8627
	3698	1373507,8575	410707,8037
	3699	1373514,2114	410707,5605
	3700	1373522,0896	410690,3547
	3701	1373524,1047	410685,6993
	3702	1373528,4086	410675,7562
	3703	1373536,3362	410663,1544
	3704	1373539,7599	410657,7120
	3705	1373545,3767	410649,7217
	3706	1373556,0692	410634,5109
	3707	1373564,9030	410609,5679
	3708	1373574,8525	410597,6640
	3709	1373583,9294	410596,9588
	3710	1373583,9287	410596,9601
	3711	1373516,2132	410715,9113
	3712	1373517,9852	410715,7140
	3713	1373519,1958	410713,9109
	3714	1373529,4880	410696,3196
	3715	1373549,4508	410676,9437
	3716	1373567,0535	410634,7728
	3717	1373575,0777	410614,0615
	3718	1373584,8404	410606,1062
	3719	1373595,5392	410594,3082

Сведения о характерных точках границ объекта	№ точки	Координаты	
		X	Y
	3720	1373608,2420	410586,1140
	3721	1373619,1260	410576,8610
	3722	1373616,3630	410565,4000
	3723	1373615,9369	410565,2643
	3724	1373616,3165	410563,3475
	3725	1373613,0062	410551,5714
	3726	1373606,2821	410544,0885
	3727	1373598,1299	410540,6857
	3728	1373596,4571	410542,8482
	3729	1373593,4092	410545,5370
	3730	1373590,9856	410543,0400
	3731	1373584,7144	410541,8527
	3732	1373580,9227	410541,7961
	3733	1373602,4186	410548,6729
	3734	1373600,2923	410560,2825
	3735	1373600,2921	410560,2836
	3736	1373599,1800	410559,9297
	3737	1373595,3620	410559,4909
	3738	1373579,6797	410557,6884
	3739	1373540,0096	410553,8358
	3740	1373529,9956	410545,6540
	3741	1373522,9641	410539,9089
	3742	1373507,5190	410536,1150
	3743	1373498,9475	410534,0095
	3744	1373489,9186	410529,7851
	3745	1373489,9098	410529,7833
	3746	1373466,2900	410518,7350
	3747	1373443,1010	410523,0850
	3748	1373431,2706	410527,0444
	3749	1373431,2695	410527,0433
	3750	1373430,9970	410527,1345
	3751	1373430,9966	410527,1361
	3752	1373430,9932	410527,1496
	3753	1373430,2426	410530,1038
	3754	1373422,3429	410526,2674
	3755	1373409,5690	410520,0630
	3756	1373405,8204	410520,0589
	3757	1373384,9813	410520,0333
	3758	1373385,0295	410519,9416
	3759	1373384,9384	410520,0358
	3760	1373383,2740	410520,0340
	3761	1373383,1834	410521,8509
	3762	1373380,9352	410524,1760
	3763	1373381,4332	410526,7792
	3764	1373383,0952	410523,6183

Сведения о характерных точках границ объекта	№ точки	Координаты	
		X	Y
	3765	1373383,0644	410524,2361
	3766	1373382,2300	410540,9670
	3767	1373380,7546	410548,5456
	3768	1373378,5400	410559,9210
	3769	1373372,2484	410570,1057
	3770	1373369,2910	410574,8930
	3771	1373350,0703	410606,2825
	3772	1373339,5518	410607,9936
	3773	1373342,3923	410601,6685
	3774	1373333,5985	410607,1795
	3775	1373330,5620	410616,7782
	3776	1373327,5429	410625,2199
	3777	1373329,6450	410630,0660
	3778	1373329,6993	410629,9450
	3779	1373330,2901	410631,3538
	3780	1373330,2908	410631,3544
	3781	1373330,8322	410632,6465
	3782	1373337,2620	410647,9920
	3783	1373331,9270	410661,6058
	3784	1373328,9065	410669,3088
	3785	1373310,3299	410702,1183
	3786	1373310,3218	410702,1366
	3787	1373308,9270	410704,6000
	3788	1373306,3147	410708,7285
	3789	1373306,3082	410708,7348
	3790	1373305,7098	410709,6805
	3791	1373304,7110	410711,1385
	3792	1373304,7095	410711,1437
	3793	1373302,1084	410714,9387
	3794	1373302,1068	410714,9400
	3795	1373300,5895	410717,1549
	3796	1373290,7170	410731,5590
	3797	1373288,0007	410733,6940
	3798	1373284,8507	410736,1644
	3799	1373281,2046	410737,9560
	3800	1373284,2772	410731,1124
	3801	1373283,2715	410722,5422
	3802	1373286,8461	410715,6519
	3803	1373287,5426	410707,7542
	3804	1373296,5022	410688,9857
	3805	1373303,2140	410665,7474
	3806	1373312,8873	410637,9241
	3807	1373325,5770	410601,8521
	3808	1373338,1516	410586,4164
	3809	1373341,0211	410575,0793

Сведения о границах территориальной зоны центра рекреационных территорий (Р-1)

Сведения о характерных точках границ объекта	№ точки	Координаты	
		X	Y
	3810	1373365,2895	410525,6785
	3811	1373371,6761	410511,3078
	3812	1373370,9709	410506,8610
	3813	1373368,8555	410506,4437
	3814	1373367,2041	410508,0465
	3815	1373366,6890	410508,1350
	3816	1373365,8198	410509,3900
	3817	1373365,5283	410509,6730
	3818	1373364,6632	410511,1517
	3819	1373359,1950	410519,8840
	3820	1373353,7992	410529,9854
	3821	1373349,3503	410533,9273
	3822	1373346,8989	410542,9033
	3823	1373345,6170	410545,3030
	3824	1373333,9447	410568,8057
	3825	1373333,5868	410569,1820
	3826	1373323,5766	410580,7983
	3827	1373317,3627	410596,5218
	3828	1373315,4839	410601,9716
	3829	1373309,5300	410612,4990
	3830	1373307,3014	410617,0141
	3831	1373304,4600	410621,0178
	3832	1373301,8349	410628,7954
	3833	1373294,0650	410647,5540
	3834	1373292,1260	410662,0810
	3835	1373286,8340	410670,8740
	3836	1373278,0480	410683,3170
	3837	1373275,4291	410696,6424
	3838	1373274,3893	410697,3353
	3839	1373271,7185	410708,2896
	3840	1373268,8058	410709,5963
	3841	1373267,3610	410715,9398
	3842	1373268,3599	410728,3170
	3843	1373268,2770	410731,9970
	3844	1373268,6450	410731,8492
	3845	1373268,8260	410734,0923
	3846	1373268,9527	410738,5305
	3847	1373269,4205	410740,1880
	3848	1373265,5910	410739,9460
	3471	1373264,7040	410742,5600
	3849	1373295,4304	410285,5517
	3850	1373296,1473	410319,3496
	3851	1373302,6712	410352,5366
	3852	1373300,5058	410316,5634
	3853	1373361,8607	410086,7118

Сведения о границах территориальной зоны центра рекреационных территорий (Р-1)

Сведения о характерных точках границ объекта	№ точки	Координаты	
		X	Y
	3854	1373436,3987	409973,3817
	3855	1373436,8124	409972,4911
	3856	1373436,8140	409972,4917
	3857	1373440,7980	409960,7150
	3858	1373448,3375	409938,4256
	3859	1373448,3240	409938,4210
	3860	1373451,1640	409934,4320
	3861	1373460,7130	409921,0760
	3862	1373461,0456	409920,6109
	3863	1373461,0442	409920,6090
	3864	1373460,9422	409920,5394
	3865	1373476,1570	409887,7818
	3866	1373497,3248	409855,5110
	3867	1373500,9637	409826,4373
	3868	1373494,8110	409824,0150
	3869	1373506,8700	409796,8560
	3870	1373505,2896	409789,4371
	3871	1373504,6157	409798,5674
	3872	1373496,8303	409806,6375
	3873	1373461,2132	409860,7221
	3874	1373439,0093	409870,4881
	3875	1373416,8044	409885,8537
	3876	1373408,3330	409910,8778
	3877	1373410,1058	409956,0758
	3878	1373359,5783	410060,1771
	3879	1373344,9774	410088,7560
	3880	1373345,4311	410124,6372
	3881	1373334,6474	410174,0784
	3882	1373324,9388	410195,0043
	3883	1373313,2390	410220,2218
	3884	1373298,8114	410263,1526
	3849	1373295,4304	410285,5517
	3885	1373320,9272	393461,2432
	3886	1373362,8180	393518,9198
	3887	1373415,2825	393494,4188
	3888	1373448,0239	393559,9078
	3889	1373523,4349	393683,2804
	3890	1373552,2119	393725,9479
	3891	1373596,5324	393796,3996
	3892	1373627,2804	393862,8270
	3893	1373637,9375	393856,8529
	3894	1373677,6547	393958,5729
	3895	1373708,0056	394024,9324
	3896	1373713,4977	394012,6600
	3897	1373705,0169	393975,6723

Сведения о границах территориальной зоны центра рекреационных территорий (Р-1)

Сведения о характерных точках границ объекта	№ точки	Координаты	
		X	Y
	3898	1373672,6032	393897,6118
	3899	1373652,7601	393831,1320
	3900	1373633,2444	393811,2841
	3901	1373580,1356	393677,7962
	3902	1373497,6372	393519,2271
	3903	1373492,3060	393482,1075
	3904	1373510,5396	393453,4080
	3905	1373514,2621	393447,3342
	3906	1373473,5560	393399,7851
	3907	1373445,9159	393378,2581
	3908	1373416,4332	393349,8409
	3909	1373428,5900	393383,0260
	3910	1373419,7014	393395,4970
	3911	1373419,4507	393412,2981
	3912	1373430,6755	393437,6731
	3913	1373453,1250	393488,4228
	3914	1373464,2871	393517,9977
	3915	1373478,4122	393543,4161
	3916	1373520,9750	393607,0698
	3917	1373549,2250	393657,9059
	3918	1373554,7119	393678,9935
	3919	1373554,6493	393683,1940
	3920	1373551,6863	393687,3511
	3921	1373540,1482	393682,9776
	3922	1373514,6107	393644,7855
	3923	1373486,3606	393593,9493
	3924	1373477,9108	393577,0183
	3925	1373452,3103	393543,0266
	3926	1373426,8978	393496,4341
	3927	1373418,6360	393466,9019
	3928	1373407,2859	393449,9277
	3929	1373401,4854	393449,8412
	3930	1373389,8219	393453,8685
	3931	1373386,7336	393466,4259
	3932	1373374,9448	393478,8540
	3933	1373371,8565	393491,4115
	3934	1373365,8683	393503,9257
	3935	1373360,0051	393508,0395
	3936	1373351,4299	393499,5089
	3937	1373348,7803	393482,6645
	3938	1373343,1681	393469,9772
	3939	1373331,6926	393461,4038
	3885	1373320,9272	393461,2432
	3940	1373361,1937	410477,0116
	3941	1373374,4246	410482,2239

Сведения о характерных точках границ объекта	№ точки	Координаты	
		X	Y
	3942	1373380,3277	410487,3269
	3943	1373385,5142	410488,7544
	3944	1373389,2299	410485,3380
	3945	1373397,3089	410486,8087
	3946	1373403,3559	410482,2698
	3947	1373408,3236	410485,4300
	3948	1373417,2056	410484,7910
	3949	1373432,3534	410490,8035
	3950	1373442,4989	410495,9697
	3951	1373449,2051	410498,9630
	3952	1373458,1158	410496,3956
	3953	1373468,0743	410501,1733
	3954	1373481,0231	410499,4377
	3955	1373504,2815	410491,8767
	3956	1373522,6240	410490,6073
	3957	1373554,5486	410483,9471
	3958	1373560,5909	410480,1661
	3959	1373511,5436	410490,2560
	3960	1373467,6829	410487,6632
	3961	1373440,2440	410483,2820
	3962	1373410,1393	410476,5026
	3963	1373385,9427	410468,3871
	3964	1373379,8135	410465,5188
	3965	1373373,8955	410462,7493
	3966	1373368,8785	410454,0449
	3940	1373361,1937	410477,0116
	3967	1373373,6870	394890,0639
	3968	1373383,5129	394909,6689
	3969	1373398,2631	394912,2240
	3970	1373398,8672	394923,9081
	3971	1373398,4840	394949,5874
	3972	1373406,7071	394972,2818
	3973	1373420,5747	394981,8288
	3974	1373434,5003	394987,4849
	3975	1373444,5003	394995,4175
	3976	1373461,5038	395003,4546
	3977	1373474,6861	395006,7646
	3978	1373499,5873	395007,1361
	3979	1373518,9717	395012,0953
	3980	1373537,5663	395017,8212
	3981	1373556,2190	395019,6561
	3982	1373574,7904	395026,9382
	3983	1373587,2526	395026,3459
	3984	1373589,0411	395010,8059
	3985	1373589,2385	394997,5771

Сведения о границах территориальной зоны центра рекреационных территорий (Р-1)

Сведения о характерных точках границ объекта	№ точки	Координаты	
		X	Y
	3986	1373580,7600	394992,0022
	3987	1373568,3326	394990,2601
	3988	1373568,5068	394978,5877
	3989	1373557,9724	394954,3021
	3990	1373543,1525	394956,4160
	3991	1373531,3524	394964,8016
	3992	1373531,1550	394978,0304
	3993	1373516,3119	394981,7006
	3994	1373500,8879	394972,1304
	3995	1373486,1493	394968,7972
	3996	1373472,3049	394957,6939
	3997	1373449,9240	394944,9066
	3998	1373435,3363	394931,4572
	3999	1373416,1725	394911,7129
	4000	1373402,2817	394903,7223
	4001	1373393,9657	394887,2532
	4002	1373388,6115	394880,9466
	4003	1373378,5302	394878,4611
	3967	1373373,6870	394890,0639
	4004	1373426,0648	410344,5231
	4005	1373460,7327	410345,3178
	4006	1373466,1563	410276,8188
	4007	1373442,6875	410275,8285
	4008	1373441,9259	410277,7465
	4009	1373436,0130	410277,4880
	4010	1373432,3610	410301,6851
	4011	1373430,8672	410305,3939
	4012	1373428,6922	410313,0687
	4004	1373426,0648	410344,5231
	4013	1373451,1640	409934,4320
	4014	1373451,1877	409934,4399
	4015	1373451,1877	409934,4399
	4013	1373451,1640	409934,4320
	4016	1373465,3617	410353,6438
	4017	1373481,7694	410357,3593
	4018	1373488,8890	410316,5877
	4019	1373474,3700	410312,9804
	4016	1373465,3617	410353,6438
	4020	1373470,6961	410193,9311
	4021	1373475,3475	410242,3672
	4022	1373471,4641	410296,8177
	4023	1373470,9444	410305,9267
	4024	1373490,7508	410309,8241
	4025	1373505,3233	410162,8750
	4026	1373510,1224	410169,8938

Сведения о границах территориальной зоны центра рекреационных территорий (Р-1)

Сведения о характерных точках границ объекта	№ точки	Координаты	
		X	Y
	4027	1373511,3576	410163,3694
	4028	1373519,8697	410144,8294
	4029	1373511,7917	410134,2773
	4030	1373525,3668	410107,5773
	4031	1373526,0467	410098,8030
	4032	1373531,5113	410100,5316
	4033	1373538,2292	410091,8474
	4034	1373537,2133	410086,3419
	4035	1373552,7793	410073,3975
	4036	1373550,1740	410064,0251
	4037	1373557,2770	410066,3272
	4038	1373563,8721	410065,8765
	4039	1373566,9772	410078,5506
	4040	1373576,6773	410090,7740
	4041	1373581,1013	410088,6439
	4042	1373606,3922	410123,0611
	4043	1373611,3406	410122,5859
	4044	1373630,0118	410159,1005
	4045	1373647,0717	410159,3550
	4046	1373647,5155	410151,9453
	4047	1373651,4218	410095,9596
	4048	1373650,7342	410039,1376
	4049	1373649,6571	410008,4126
	4050	1373623,1478	409984,2175
	4051	1373597,9359	409969,0875
	4052	1373574,2147	409958,1740
	4053	1373552,3509	409982,4894
	4054	1373538,4777	410011,8399
	4055	1373530,0519	410036,2814
	4056	1373516,9004	410042,9947
	4057	1373508,0738	410094,3006
	4058	1373488,6360	410121,0254
	4059	1373486,3232	410124,2052
	4060	1373481,9464	410147,4116
	4061	1373475,2727	410170,1999
	4062	1373473,5358	410179,2059
	4020	1373470,6961	410193,9311
	4063	1373483,7481	410472,7710
	4064	1373508,1087	410478,4055
	4065	1373514,6797	410449,9857
	4066	1373517,1220	410439,4225
	4067	1373492,7612	410433,7980
	4068	1373489,8802	410446,2559
	4063	1373483,7481	410472,7710
	4069	1373484,3975	410876,3681

Сведения о границах территориальной зоны центра рекреационных территорий (Р-1)

Сведения о характерных точках границ объекта	№ точки	Координаты	
		X	Y
	4070	1373484,3975	410876,3704
	4071	1373484,4507	410894,9225
	4072	1373484,9716	410896,6235
	4073	1373490,9646	410916,1937
	4074	1373502,8103	410930,0431
	4075	1373520,5942	410934,1359
	4076	1373520,9812	410934,2249
	4077	1373520,9814	410934,2250
	4078	1373554,0012	410925,2758
	4079	1373570,7753	410919,4556
	4080	1373579,2065	410916,5302
	4081	1373587,1135	410911,5498
	4082	1373599,9151	410903,4866
	4083	1373603,0368	410900,7523
	4084	1373613,4434	410891,6370
	4085	1373613,4445	410891,6361
	4086	1373614,9050	410881,5660
	4087	1373614,9025	410881,5665
	4088	1373601,5117	410884,2967
	4089	1373586,2780	410889,8703
	4090	1373570,7277	410895,5597
	4091	1373545,6730	410894,2156
	4092	1373541,8089	410893,2944
	4093	1373533,9923	410891,4309
	4094	1373530,8140	410889,4575
	4095	1373524,3203	410885,4256
	4096	1373524,3200	410885,4254
	4097	1373523,1655	410874,9862
	4098	1373530,8107	410864,6783
	4099	1373530,8109	410864,6781
	4100	1373531,4256	410864,1867
	4101	1373544,0006	410854,1330
	4102	1373568,4317	410842,3052
	4103	1373608,8374	410829,7055
	4104	1373618,3612	410832,4078
	4105	1373624,1060	410834,0378
	4106	1373624,1061	410834,0369
	4107	1373631,6460	410836,1750
	4108	1373644,2877	410842,4691
	4109	1373644,2876	410842,4699
	4110	1373647,6991	410844,1680
	4111	1373655,3469	410855,1442
	4112	1373657,7177	410856,5577
	4113	1373663,7438	410860,1505
	4114	1373680,7558	410854,8732

Сведения о характерных точках границ объекта	№ точки	Координаты	
		X	Y
	4115	1373713,2277	410839,0746
	4116	1373747,3636	410821,0204
	4117	1373770,6283	410810,9455
	4118	1373788,0056	410800,1103
	4119	1373795,6150	410795,3640
	4120	1373804,8574	410789,2710
	4121	1373811,0706	410785,1739
	4122	1373820,9290	410779,5110
	4123	1373835,3740	410771,2120
	4124	1373848,7149	410762,2656
	4125	1373869,5823	410748,2696
	4126	1373896,8978	410728,8134
	4127	1373896,8906	410728,8240
	4128	1373896,8990	410728,8180
	4129	1373921,5940	410710,6330
	4130	1373939,7790	410692,3360
	4131	1373957,6750	410671,4400
	4132	1373960,7110	410664,6430
	4133	1373957,5320	410658,7340
	4134	1373949,8996	410660,8352
	4135	1373952,9584	410657,2226
	4136	1373950,3122	410650,5948
	4137	1373941,5255	410650,7382
	4138	1373933,4066	410642,9306
	4139	1373919,3889	410644,0941
	4140	1373917,0868	410651,1971
	4141	1373866,7963	410673,2315
	4142	1373829,5116	410688,3225
	4143	1373787,8144	410718,4438
	4144	1373771,5078	410730,5559
	4145	1373763,7118	410736,3369
	4146	1373834,8805	410694,9887
	4147	1373936,4884	410650,7880
	4148	1373944,4831	410656,7827
	4149	1373942,0609	410662,9913
	4150	1373931,7039	410665,8405
	4151	1373928,5343	410665,0562
	4152	1373923,2734	410663,7544
	4153	1373905,9119	410670,3366
	4154	1373887,8083	410683,7492
	4155	1373883,5345	410701,3080
	4156	1373882,5980	410705,1555
	4157	1373871,7612	410711,5051
	4158	1373865,6762	410706,7959
	4159	1373864,0388	410705,5287

Сведения о характерных точках границ объекта	№ точки	Координаты	
		X	Y
	4160	1373859,2661	410697,6470
	4161	1373859,2655	410697,6460
	4162	1373855,8849	410697,8268
	4163	1373844,9313	410698,4123
	4164	1373831,1967	410705,5420
	4165	1373819,3282	410711,7029
	4166	1373817,2034	410723,3935
	4167	1373814,9369	410726,3813
	4168	1373808,8984	410734,3417
	4169	1373796,7808	410738,7218
	4170	1373792,5438	410738,0973
	4171	1373779,5653	410736,1845
	4172	1373762,8101	410745,7063
	4173	1373745,3226	410761,3985
	4174	1373735,3489	410774,9321
	4175	1373735,3488	410774,9323
	4176	1373734,9304	410774,9733
	4177	1373721,0051	410776,3386
	4178	1373706,9325	410781,0196
	4179	1373687,1164	410799,2774
	4180	1373681,3150	410803,6982
	4181	1373681,3155	410803,6999
	4182	1373679,4817	410805,0977
	4183	1373679,4810	410805,0957
	4184	1373666,2445	410815,1822
	4185	1373666,3099	410815,1378
	4186	1373664,0610	410816,8520
	4187	1373663,7401	410816,8801
	4188	1373663,7488	410816,8742
	4189	1373648,5838	410818,2080
	4190	1373640,4343	410818,9248
	4191	1373634,7871	410813,8313
	4192	1373630,7034	410810,1480
	4193	1373628,1544	410799,4133
	4194	1373628,1531	410799,4079
	4195	1373634,3151	410787,2875
	4196	1373644,9337	410778,8879
	4197	1373659,2845	410767,5362
	4198	1373685,5893	410748,7850
	4199	1373701,7771	410733,7236
	4200	1373701,7783	410733,7216
	4201	1373712,4588	410715,6494
	4202	1373719,3922	410708,4958
	4203	1373732,1151	410695,3688
	4204	1373763,1251	410683,9289

Сведения о границах территориальной зоны центра рекреационных территорий (Р-1)

Сведения о характерных точках границ объекта	№ точки	Координаты	
		X	Y
	4205	1373765,0527	410683,2178
	4206	1373768,5124	410681,0560
	4207	1373791,0197	410666,9921
	4208	1373811,1317	410650,3589
	4209	1373844,6891	410633,7274
	4210	1373845,5730	410633,2894
	4211	1373845,7485	410633,1861
	4212	1373881,7073	410612,0144
	4213	1373907,2220	410592,4616
	4214	1373916,2994	410585,5053
	4215	1373948,9461	410557,9871
	4216	1373966,5992	410540,0948
	4217	1373971,4304	410535,1981
	4218	1373978,6693	410528,8760
	4219	1373987,8038	410520,8983
	4220	1373987,8047	410520,8985
	4221	1373988,7939	410521,0404
	4222	1373939,0043	410571,4771
	4223	1373947,2149	410563,8018
	4224	1373987,8483	410532,3734
	4225	1374019,2322	410502,2869
	4226	1374032,7704	410478,0571
	4227	1374037,7775	410472,1236
	4228	1374048,3650	410444,7989
	4229	1374076,7032	410403,7700
	4230	1374133,4778	410296,7326
	4231	1374135,5792	410286,4897
	4232	1374139,7153	410275,3635
	4233	1374149,4369	410257,4406
	4234	1374159,4441	410222,2929
	4235	1374160,4654	410219,5456
	4236	1374184,5256	410168,7467
	4237	1374187,9957	410154,2351
	4238	1374220,0526	410083,3659
	4239	1374226,0292	410073,2857
	4240	1374226,6990	410068,6724
	4241	1374226,9240	410068,1750
	4242	1374226,7826	410068,0971
	4243	1374230,0066	410045,8936
	4244	1374227,8764	410041,4695
	4245	1374216,4641	410052,0054
	4246	1374215,7473	410063,2498
	4247	1374210,8899	410061,5497
	4248	1374212,3805	410049,7837
	4249	1374217,0786	410047,6223

Сведения о границах территориальной зоны центра рекреационных территорий (Р-1)

Сведения о характерных точках границ объекта	№ точки	Координаты	
		X	Y
	4250	1374216,5870	410043,7717
	4251	1374213,4775	410041,1240
	4252	1374214,8900	410029,9740
	4253	1374233,0820	409965,1720
	4254	1374230,2934	409966,6330
	4255	1374234,8664	409950,1603
	4256	1374236,4003	409911,7511
	4257	1374240,2385	409893,6904
	4258	1374239,0177	409883,5151
	4259	1374233,2337	409884,8014
	4260	1374230,9685	409889,4343
	4261	1374229,4109	409905,3188
	4262	1374225,1641	409910,4854
	4263	1374219,5194	409920,8327
	4264	1374217,4712	409929,3121
	4265	1374214,4154	409931,7372
	4266	1374212,3303	409924,2942
	4267	1374201,3747	409922,1879
	4268	1374195,8672	409923,7740
	4269	1374191,7709	409940,7328
	4270	1374185,8968	409948,0571
	4271	1374178,6300	409956,7331
	4272	1374177,9347	409966,8921
	4273	1374176,1301	409967,6468
	4274	1374171,3649	409949,7353
	4275	1374171,4284	409949,1534
	4276	1374184,4200	409888,4930
	4277	1374192,9430	409829,3410
	4278	1374196,5097	409814,6207
	4279	1374204,7187	409790,4918
	4280	1374235,5637	409710,2445
	4281	1374267,0026	409626,9865
	4282	1374268,5703	409619,8106
	4283	1374273,1686	409607,4241
	4284	1374260,9952	409602,1367
	4285	1374253,1715	409600,9398
	4286	1374249,9727	409600,7550
	4287	1374250,6472	409596,4423
	4288	1374246,2917	409594,7380
	4289	1374231,0808	409586,5585
	4290	1374231,1352	409578,9732
	4291	1374231,1352	409578,9692
	4292	1374222,4568	409579,4095
	4293	1373920,8870	409600,9949
	4294	1373920,8871	409600,9969

Сведения о границах территориальной зоны центра рекреационных территорий (Р-1)

Сведения о характерных точках границ объекта	№ точки	Координаты	
		X	Y
	4295	1373924,5214	409650,8809
	4296	1373928,5245	409705,8289
	4297	1373906,7253	409718,9062
	4298	1373906,7257	409718,9090
	4299	1373914,3240	409764,1020
	4300	1373914,6993	409766,3343
	4301	1373905,6314	409768,0893
	4302	1373902,9239	409760,5075
	4303	1373897,0091	409732,6039
	4304	1373895,6786	409721,6579
	4305	1373904,8625	409708,8145
	4306	1373904,4258	409704,6949
	4307	1373912,4110	409699,8210
	4308	1373912,4107	409699,8177
	4309	1373912,4111	409699,8174
	4310	1373902,3326	409601,7182
	4311	1373893,6224	409602,7781
	4312	1373893,6073	409602,6352
	4313	1373839,8642	409608,3136
	4314	1373796,8485	409614,5558
	4315	1373795,0710	409614,7720
	4316	1373795,0843	409614,8118
	4317	1373795,0813	409614,8122
	4318	1373772,3305	409619,4335
	4319	1373765,9331	409598,2696
	4320	1373753,6657	409613,7531
	4321	1373734,9878	409605,6816
	4322	1373728,6717	409589,1815
	4323	1373725,0132	409579,3661
	4324	1373723,6285	409560,6695
	4325	1373713,6411	409556,8286
	4326	1373724,7839	409580,6425
	4327	1373737,9281	409615,1200
	4328	1373737,9285	409615,1212
	4329	1373730,0199	409616,1847
	4330	1373714,6500	409618,2516
	4331	1373714,2329	409612,3080
	4332	1373711,6642	409575,6990
	4333	1373711,6642	409575,6989
	4334	1373711,1857	409575,7188
	4335	1373705,1189	409575,9713
	4336	1373687,1772	409583,2250
	4337	1373664,8807	409606,1668
	4338	1373646,2635	409639,9255
	4339	1373632,8259	409651,6573

Сведения о характерных точках границ объекта	№ точки	Координаты	
		X	Y
	4340	1373624,2965	409660,2217
	4341	1373585,4114	409723,0737
	4342	1373556,5170	409771,2619
	4343	1373556,5146	409771,2610
	4344	1373556,5140	409771,2620
	4345	1373608,1840	409790,3920
	4346	1373606,2329	409794,6164
	4347	1373619,5113	409801,1151
	4348	1373619,6590	409801,5020
	4349	1373621,0297	409801,8582
	4350	1373630,7936	409806,6368
	4351	1373633,0621	409814,8122
	4352	1373637,1360	409815,9432
	4353	1373619,0165	409841,8178
	4354	1373573,0934	409864,2271
	4355	1373553,8455	409850,0919
	4356	1373541,5490	409874,1990
	4357	1373530,3510	409905,4140
	4358	1373530,3507	409905,4173
	4359	1373569,0333	409903,5470
	4360	1373600,4536	409951,0895
	4361	1373624,9757	409960,1728
	4362	1373649,5322	409958,6089
	4363	1373668,9139	409962,7959
	4364	1373685,9019	409949,8738
	4365	1373707,0064	409939,4822
	4366	1373707,1327	409941,4882
	4367	1373708,1704	409958,0001
	4368	1373709,6018	409994,2784
	4369	1373694,2811	410130,7432
	4370	1373724,0354	410134,9523
	4371	1373728,1359	410135,5320
	4372	1373731,9217	410135,3841
	4373	1373742,6031	409991,7802
	4374	1373771,0800	409992,0133
	4375	1373761,7037	409880,7259
	4376	1373761,7035	409880,7239
	4377	1373785,2390	409877,3043
	4378	1373800,7926	409877,9365
	4379	1373817,8470	409884,5018
	4380	1373817,8479	409884,5021
	4381	1373837,2310	409966,0115
	4382	1373848,2408	410077,1121
	4383	1373845,2423	410155,9130
	4384	1373855,7194	410081,3379

Сведения о характерных точках границ объекта	№ точки	Координаты	
		X	Y
	4385	1373846,1022	410011,1963
	4386	1373846,8038	409982,4965
	4387	1373845,3022	409954,8577
	4388	1373845,8610	409917,4060
	4389	1373842,7926	409884,8220
	4390	1373834,0853	409826,9983
	4391	1373819,8738	409753,2334
	4392	1373812,7906	409733,1673
	4393	1373780,7899	409698,5348
	4394	1373755,1894	409664,5431
	4395	1373748,6789	409650,1816
	4396	1373747,7201	409641,1441
	4397	1373754,6113	409619,0991
	4398	1373782,0503	409630,9926
	4399	1373791,0349	409651,9073
	4400	1373801,3333	409676,3963
	4401	1373814,9284	409699,8407
	4402	1373826,8140	409727,9080
	4403	1373847,4721	409791,1052
	4404	1373859,3822	409835,8521
	4405	1373866,5023	409871,7777
	4406	1373867,2165	409915,5372
	4407	1373866,8943	409955,4533
	4408	1373867,8452	410001,6772
	4409	1373869,9945	410029,9999
	4410	1373869,6333	410009,4866
	4411	1373874,6000	409952,3948
	4412	1373914,3726	409948,1033
	4413	1373911,6167	409925,7463
	4414	1373917,3375	409924,0773
	4415	1373917,8866	409926,6200
	4416	1373924,3253	409956,4343
	4417	1373924,3245	409956,4345
	4418	1373890,2404	409964,3674
	4419	1373890,3312	409986,4330
	4420	1373889,4274	409992,4297
	4421	1373887,1231	410007,7192
	4422	1373886,9691	410018,0389
	4423	1373887,9029	410022,8946
	4424	1373888,5934	410026,4847
	4425	1373890,1949	410031,5394
	4426	1373891,4972	410035,6498
	4427	1373893,3740	410048,6303
	4428	1373894,5386	410053,9336
	4429	1373895,3969	410057,8423

Сведения о границах территориальной зоны центра рекреационных территорий (Р-1)

Сведения о характерных точках границ объекта	№ точки	Координаты	
		X	Y
	4430	1373896,6063	410086,0557
	4431	1373895,5420	410096,0897
	4432	1373892,4045	410125,6706
	4433	1373889,4988	410142,1004
	4434	1373887,1183	410150,8350
	4435	1373885,3722	410157,2418
	4436	1373885,3721	410157,2456
	4437	1373885,0535	410178,6011
	4438	1373884,1833	410204,7432
	4439	1373883,8803	410225,0510
	4440	1373883,7836	410231,5323
	4441	1373884,2412	410240,0319
	4442	1373885,3577	410260,7714
	4443	1373885,5180	410282,9357
	4444	1373885,5210	410283,3482
	4445	1373884,2645	410301,1929
	4446	1373884,0728	410314,0425
	4447	1373881,1964	410336,2837
	4448	1373880,7148	410340,0074
	4449	1373880,2108	410341,4464
	4450	1373875,5958	410354,6238
	4451	1373873,3744	410364,2094
	4452	1373872,4636	410368,1397
	4453	1373870,9334	410373,6071
	4454	1373866,0188	410391,1680
	4455	1373861,0246	410398,5068
	4456	1373857,9219	410403,0662
	4457	1373857,9197	410403,0694
	4458	1373833,0325	410448,1468
	4459	1373820,8370	410473,8604
	4460	1373813,8659	410488,5586
	4461	1373808,9676	410494,5441
	4462	1373797,2804	410508,8251
	4463	1373772,2496	410527,9954
	4464	1373741,6695	410547,7230
	4465	1373704,1623	410573,8685
	4466	1373672,2651	410597,7510
	4467	1373663,6520	410604,2000
	4468	1373663,4365	410604,4051
	4469	1373629,9572	410636,2635
	4470	1373610,0684	410660,0613
	4471	1373592,1657	410690,9299
	4472	1373591,3431	410692,3482
	4473	1373575,5722	410712,1894
	4474	1373517,6764	410785,0270

Сведения о характерных точках границ объекта	№ точки	Координаты	
		X	Y
	4475	1373502,0487	410812,3298
	4476	1373501,9650	410812,4761
	4477	1373501,9639	410812,4779
	4478	1373489,3703	410848,7570
	4069	1373484,3975	410876,3681
	4479	1373485,1490	409995,9930
	4480	1373486,5910	409996,2190
	4481	1373506,3810	409999,4750
	4482	1373506,3813	409999,4735
	4483	1373507,0641	409999,5857
	4484	1373517,5837	409953,3161
	4485	1373512,7882	409952,2843
	4486	1373509,6647	409951,1375
	4487	1373509,5857	409951,3917
	4488	1373505,8148	409950,3363
	4489	1373505,7602	409950,0491
	4490	1373497,5986	409948,0369
	4491	1373496,2425	409948,7272
	4492	1373494,1468	409955,3858
	4493	1373490,3456	409975,9770
	4479	1373485,1490	409995,9930
	4494	1373485,2541	410357,7614
	4495	1373514,0816	410360,9820
	4496	1373516,5081	410361,2483
	4497	1373547,0930	410364,6652
	4498	1373578,1125	410368,4487
	4499	1373582,6037	410336,9196
	4500	1373551,9048	410333,1009
	4501	1373551,7749	410333,0890
	4502	1373542,3194	410331,9977
	4503	1373523,2186	410329,7924
	4504	1373520,8623	410329,5172
	4505	1373508,2196	410328,0385
	4506	1373497,4035	410326,7735
	4507	1373490,7690	410325,9976
	4494	1373485,2541	410357,7614
	4508	1373486,5641	409996,4616
	4509	1373486,5793	409996,4640
	4510	1373486,5847	409996,3500
	4508	1373486,5641	409996,4616
	4511	1373499,8563	409779,2334
	4512	1373505,2550	409789,2748
	4513	1373503,0530	409778,9380
	4514	1373524,7920	409775,7810
	4515	1373532,4060	409762,3410

Сведения о характерных точках границ объекта	№ точки	Координаты	
		X	Y
	4516	1373533,7569	409762,8406
	4517	1373532,4055	409762,3405
	4518	1373534,1717	409758,8292
	4519	1373528,0845	409765,0122
	4520	1373512,0904	409774,0701
	4521	1373502,8549	409775,2668
	4511	1373499,8563	409779,2334
	4522	1373516,2042	410527,9852
	4523	1373564,1024	410537,9611
	4524	1373579,3939	410531,9298
	4525	1373591,5323	410524,7283
	4526	1373604,1440	410522,4556
	4527	1373612,6919	410517,6614
	4528	1373609,0576	410509,2331
	4529	1373582,0081	410513,7144
	4530	1373541,2801	410521,5090
	4522	1373516,2042	410527,9852
	4531	1373523,1307	410220,6442
	4532	1373525,9819	410250,3344
	4533	1373526,0554	410261,1183
	4534	1373533,9349	410318,3215
	4535	1373556,7731	410316,4201
	4536	1373568,4184	410270,6557
	4537	1373562,5458	410265,1547
	4538	1373547,8804	410144,1493
	4539	1373533,0517	410144,4770
	4540	1373526,1872	410207,8161
	4531	1373523,1307	410220,6442
	4541	1373573,1207	410301,3095
	4542	1373592,7866	410333,9433
	4543	1373608,7263	410333,3175
	4544	1373627,4453	410313,6359
	4545	1373634,8000	410283,8044
	4546	1373635,5204	410278,4933
	4547	1373628,2018	410280,4091
	4548	1373618,6001	410298,3838
	4549	1373614,4627	410281,3022
	4550	1373614,8231	410257,1502
	4551	1373618,2394	410248,9658
	4552	1373613,1598	410221,4385
	4553	1373602,5586	410232,8099
	4554	1373595,0460	410257,9532
	4555	1373597,5940	410271,1679
	4556	1373591,4659	410277,1158
	4557	1373592,9734	410286,4718

Сведения о характерных точках границ объекта	№ точки	Координаты	
		X	Y
	4558	1373583,6010	410289,0772
	4559	1373578,2430	410280,2127
	4560	1373575,9253	410280,4674
	4541	1373573,1207	410301,3095
	4561	1373619,2022	410468,1088
	4562	1373621,8975	410468,7501
	4563	1373631,5767	410466,3871
	4564	1373644,9429	410462,5360
	4565	1373651,3813	410457,6172
	4566	1373659,6387	410447,1320
	4567	1373677,6268	410435,9731
	4568	1373693,5945	410422,9523
	4569	1373709,1151	410404,5992
	4570	1373719,4788	410390,7535
	4571	1373725,8690	410385,6331
	4572	1373729,3058	410376,0763
	4573	1373748,4292	410317,8899
	4574	1373763,2332	410282,4239
	4575	1373771,9971	410237,8087
	4576	1373786,8787	410178,7355
	4577	1373793,3468	410168,4004
	4578	1373797,2813	410171,4788
	4579	1373798,1796	410187,0109
	4580	1373798,3296	410186,5259
	4581	1373800,6500	410179,0211
	4582	1373808,8006	410115,5405
	4583	1373811,6719	410050,3308
	4584	1373808,4566	409938,2324
	4585	1373803,8358	409894,5840
	4586	1373801,5906	409888,1983
	4587	1373798,9221	409880,6281
	4588	1373797,1853	409880,1805
	4589	1373786,2939	409879,7379
	4590	1373781,3604	409881,7163
	4591	1373777,9452	409890,1350
	4592	1373780,8234	409919,9236
	4593	1373782,9237	409958,7434
	4594	1373788,6319	410020,4714
	4595	1373782,3772	410092,5009
	4596	1373776,5115	410131,0818
	4597	1373764,3276	410205,5933
	4598	1373763,1050	410210,4450
	4599	1373747,0231	410274,1183
	4600	1373737,1564	410304,6070
	4601	1373710,1417	410360,1437

Сведения о характерных точках границ объекта	№ точки	Координаты	
		X	Y
	4602	1373689,4275	410398,3020
	4603	1373675,4118	410425,2471
	4604	1373670,9129	410433,9016
	4605	1373655,0629	410450,4513
	4606	1373626,4553	410466,6167
	4561	1373619,2022	410468,1088
	4607	1373632,9800	410809,1277
	4608	1373646,1736	410817,7062
	4609	1373667,2924	410795,9391
	4610	1373696,3210	410775,4902
	4611	1373762,9328	410736,7895
	4612	1373771,5078	410730,5559
	4613	1373756,1283	410707,6465
	4614	1373715,9869	410733,2525
	4615	1373649,9774	410793,5907
	4607	1373632,9800	410809,1277
	4616	1373640,5868	410531,0655
	4617	1373646,9845	410532,9383
	4618	1373650,4547	410529,4355
	4619	1373659,3861	410526,4243
	4620	1373667,7402	410534,6151
	4621	1373666,8528	410539,1135
	4622	1373651,0097	410556,3767
	4623	1373656,5567	410560,2874
	4624	1373667,4873	410551,5641
	4625	1373672,9068	410550,2778
	4626	1373691,7144	410548,9611
	4627	1373717,7393	410532,6269
	4628	1373747,5732	410512,2913
	4629	1373768,6649	410487,8211
	4630	1373761,0645	410486,6996
	4631	1373682,5026	410475,0934
	4632	1373699,3256	410444,2074
	4633	1373701,2213	410440,7271
	4634	1373684,2835	410468,1907
	4635	1373666,2843	410478,6282
	4636	1373660,7523	410485,4805
	4637	1373641,2517	410500,4904
	4638	1373641,0458	410518,6313
	4639	1373640,6868	410524,3680
	4616	1373640,5868	410531,0655
	4640	1373650,9612	394991,7939
	4641	1373685,9229	395002,1875
	4642	1373695,6885	395009,2435
	4643	1373719,2445	395037,5013

Сведения о характерных точках границ объекта	№ точки	Координаты	
		X	Y
	4644	1373741,9369	395065,4502
	4645	1373757,7695	395081,1654
	4646	1373780,0641	395102,9337
	4647	1373780,7334	395103,5873
	4648	1373878,1963	395160,0871
	4649	1373895,3627	395244,9394
	4650	1373895,3655	395244,9383
	4651	1373895,3660	395244,9410
	4652	1373895,6146	395244,8384
	4653	1374032,9622	395189,7461
	4654	1374032,8774	395188,1901
	4655	1374101,1090	395160,0310
	4656	1373980,0350	394893,3250
	4657	1373925,6433	394913,2188
	4658	1373906,7971	394882,6535
	4659	1373875,3337	394852,7751
	4660	1373855,3458	394831,4707
	4661	1373853,1267	394836,6290
	4662	1373782,0240	394839,9199
	4663	1373725,5584	394856,8599
	4664	1373685,4633	394915,7430
	4665	1373665,9328	394965,1341
	4640	1373650,9612	394991,7939
	4666	1373745,3063	409504,5154
	4667	1373753,5681	409504,6773
	4668	1373753,5681	409504,6773
	4669	1373752,8330	409508,6001
	4670	1373755,4715	409551,6378
	4671	1373770,4400	409552,6012
	4672	1373783,3884	409609,8554
	4673	1373794,7748	409608,9051
	4674	1373801,7495	409608,0089
	4675	1373826,0785	409602,3508
	4676	1373829,9502	409597,5976
	4677	1373844,5687	409593,1949
	4678	1373841,8945	409567,9701
	4679	1373828,6301	409560,7209
	4680	1373829,2409	409557,3193
	4681	1373834,9174	409552,2630
	4682	1373832,8237	409541,0897
	4683	1373824,2923	409533,0308
	4684	1373817,3343	409528,7862
	4685	1373815,4210	409525,6271
	4686	1373820,9101	409513,5054
	4687	1373830,1904	409493,0111

Сведения о характерных точках границ объекта	№ точки	Координаты	
		X	Y
	4688	1373843,7712	409464,9784
	4689	1373851,0026	409450,2334
	4690	1373854,2349	409448,1112
	4691	1373873,6025	409448,5202
	4692	1373898,8099	409423,5415
	4693	1373902,7462	409407,0870
	4694	1373909,4837	409381,1926
	4695	1373938,2938	409384,9131
	4696	1373943,6999	409386,5840
	4697	1373942,6690	409391,9897
	4698	1373953,7396	409394,1052
	4699	1373954,1190	409392,1405
	4700	1373961,8125	409392,6754
	4701	1373963,7866	409385,4318
	4702	1373964,3943	409383,2021
	4703	1373964,3937	409383,2020
	4704	1373963,3193	409382,9817
	4705	1373961,5524	409382,6196
	4706	1373979,7799	409383,0238
	4707	1373973,3991	409468,1327
	4708	1374033,5213	409484,8428
	4709	1374086,5672	409385,3917
	4710	1374117,3708	409386,0747
	4711	1374146,1012	409301,1615
	4712	1374178,7492	409282,4005
	4713	1374159,5881	409261,3009
	4714	1374176,4677	409211,4128
	4715	1374102,1048	409187,1888
	4716	1374099,9007	409180,1698
	4717	1374105,4874	409178,3908
	4718	1374105,5269	409178,3782
	4719	1374105,5278	409178,3784
	4720	1374110,6243	409179,4789
	4721	1374132,8940	409184,2876
	4722	1374199,0583	409127,8738
	4723	1374212,8367	409106,7053
	4724	1374212,3931	409102,9179
	4725	1374213,9123	409103,6607
	4726	1374265,8744	409059,2774
	4727	1374278,2948	409026,5664
	4728	1374286,6946	409013,9493
	4729	1374306,0328	408989,5130
	4730	1374270,6478	408933,7545
	4731	1374274,3683	408929,0791
	4732	1374278,2311	408924,2458

Сведения о характерных точках границ объекта	№ точки	Координаты	
		X	Y
	4733	1374271,3555	408917,8320
	4734	1374265,5707	408912,7147
	4735	1374241,0391	408891,0546
	4736	1374238,7847	408888,6405
	4737	1374233,0467	408884,4141
	4738	1374225,6307	408876,6720
	4739	1374221,0664	408872,2130
	4740	1374219,4102	408870,5980
	4741	1374212,0717	408863,6972
	4742	1374195,4008	408879,6316
	4743	1374193,3518	408882,2215
	4744	1374079,9202	409012,9244
	4745	1374061,3770	409002,8459
	4746	1374041,9702	409017,7992
	4747	1374037,8188	409021,1880
	4748	1374037,2715	409020,9087
	4749	1374110,1524	408936,2213
	4750	1374094,9803	408948,8382
	4751	1374063,2339	408979,1103
	4752	1374055,2682	408990,2737
	4753	1374039,3278	408999,0677
	4754	1374020,9518	409016,3625
	4755	1374013,4533	409036,8097
	4756	1373991,7533	409059,8492
	4757	1373973,5083	409068,3615
	4758	1373967,9046	409075,9643
	4759	1373968,1750	409094,6353
	4760	1373951,8472	409121,8432
	4761	1373938,4850	409134,2715
	4762	1373931,5542	409157,2274
	4763	1373921,4445	409172,4494
	4764	1373905,8621	409186,4917
	4765	1373886,5357	409193,8897
	4766	1373868,9788	409193,0788
	4767	1373859,6556	409192,3906
	4768	1373855,1415	409200,5587
	4769	1373854,4615	409209,3331
	4770	1373859,3853	409210,5046
	4771	1373872,3216	409226,6195
	4772	1373864,8500	409249,0182
	4773	1373849,1939	409268,0007
	4774	1373827,4917	409287,4420
	4775	1373819,8479	409284,5828
	4776	1373805,9778	409294,2583
	4777	1373795,4748	409299,0429

Сведения о характерных точках границ объекта	№ точки	Координаты	
		X	Y
	4778	1373781,2032	409298,8300
	4779	1373772,8959	409303,6473
	4780	1373773,8545	409312,9951
	4781	1373776,9526	409320,2152
	4782	1373782,9075	409331,7972
	4783	1373775,2640	409402,5080
	4784	1373746,3707	409465,8551
	4785	1373747,0563	409493,2083
	4666	1373745,3063	409504,5154
	4786	1373756,6180	410389,8157
	4787	1373785,9171	410393,6035
	4788	1373794,9223	410376,6146
	4789	1373801,5046	410353,7484
	4790	1373804,3978	410342,8494
	4791	1373806,6700	410323,9597
	4792	1373809,3900	410307,2371
	4793	1373809,6040	410292,8975
	4794	1373811,9214	410274,9987
	4795	1373812,4359	410258,6132
	4796	1373802,2316	410283,5758
	4797	1373794,2396	410306,4009
	4798	1373783,2387	410334,4722
	4799	1373765,1617	410370,2394
	4786	1373756,6180	410389,8157
	4800	1373779,6638	409434,4354
	4801	1373779,6640	409434,4349
	4802	1373795,8254	409384,2466
	4803	1373853,5857	409270,2754
	4804	1373885,4964	409229,2105
	4805	1373882,8218	409245,5688
	4806	1373874,4959	409258,5971
	4807	1373829,4126	409340,6903
	4808	1373802,2019	409398,7055
	4809	1373786,9688	409436,9256
	4800	1373779,6638	409434,4354
	4810	1373909,7294	409198,0193
	4811	1373925,0106	409178,3543
	4812	1373971,3500	409103,9113
	4813	1373996,8560	409067,8714
	4814	1374005,8821	409057,3830
	4815	1374024,1832	409036,1172
	4816	1374024,9852	409036,5484
	4817	1374024,9872	409036,5495
	4818	1374028,3523	409039,2906
	4819	1374033,0400	409043,1091

Сведения о характерных точках границ объекта	№ точки	Координаты	
		X	Y
	4820	1374033,1298	409043,1822
	4821	1374032,9257	409043,4331
	4822	1374021,1377	409057,9162
	4823	1374021,1421	409057,9197
	4824	1374023,4599	409059,8112
	4825	1374023,4578	409059,8141
	4826	1373951,3847	409160,4553
	4827	1373946,9290	409163,4594
	4810	1373909,7294	409198,0193
	4828	1373955,0391	410609,7626
	4829	1373968,2416	410608,0379
	4830	1373975,7051	410604,5806
	4831	1373980,4281	410600,8079
	4832	1373984,5326	410601,6927
	4833	1373987,8998	410596,8016
	4834	1373992,3402	410593,5737
	4835	1373997,0223	410592,5455
	4836	1373997,3631	410588,6879
	4837	1373990,5787	410582,8413
	4838	1373996,1661	410576,3363
	4839	1374002,2041	410576,4264
	4840	1374008,0331	410572,1212
	4841	1374008,4182	410564,7150
	4842	1374000,3361	410572,8299
	4843	1373997,8865	410571,4207
	4844	1373984,2499	410583,8450
	4845	1373980,1003	410585,9792
	4846	1373979,2237	410589,5348
	4847	1373972,6123	410591,0832
	4848	1373967,2871	410598,4157
	4849	1373962,0192	410601,9058
	4828	1373955,0391	410609,7626
	4850	1374109,2189	395633,6856
	4851	1374212,3155	395932,4937
	4852	1374295,9426	396167,1301
	4853	1374319,8256	396161,7364
	4854	1374326,7945	396149,2970
	4855	1374343,9583	396196,3880
	4856	1374345,7349	396194,3156
	4857	1374337,3392	396162,0486
	4858	1374323,2768	396132,4303
	4859	1374318,0403	396094,5411
	4860	1374312,5534	396073,4530
	4861	1374295,5281	396047,9918
	4862	1374290,1039	396022,7034

Сведения о характерных точках границ объекта	№ точки	Координаты	
		X	Y
	4863	1374279,1925	395976,3272
	4864	1374253,9680	395917,1336
	4865	1374220,3564	395836,8090
	4866	1374197,9066	395786,0594
	4867	1374183,9699	395748,0403
	4868	1374175,6451	395722,7086
	4869	1374158,7454	395688,8466
	4870	1374141,9081	395650,7843
	4871	1374131,2122	395618,2370
	4850	1374109,2189	395633,6856
	4872	1374191,4430	408835,7740
	4873	1374201,9514	408841,9262
	4874	1374201,9527	408841,9250
	4875	1374222,5685	408853,9919
	4876	1374226,4516	408850,4792
	4877	1374270,6985	408888,1265
	4878	1374311,9229	408923,2182
	4879	1374328,5506	408938,3391
	4880	1374316,3665	408952,5301
	4881	1374323,3142	408958,8050
	4882	1374423,1853	408832,6506
	4883	1374397,0850	408820,2689
	4884	1374363,2787	408804,1715
	4885	1374303,6618	408750,9119
	4886	1374286,8877	408768,3950
	4887	1374225,4911	408832,4014
	4888	1374216,6353	408828,1935
	4889	1374216,6356	408828,1933
	4890	1374204,1300	408822,2510
	4872	1374191,4430	408835,7740
	4891	1374313,6979	408751,9718
	4892	1374330,7630	408769,9498
	4893	1374362,1854	408803,0349
	4894	1374365,2582	408798,8700
	4895	1374382,6862	408776,3474
	4896	1374399,6027	408790,9608
	4897	1374409,5577	408800,1411
	4898	1374398,3399	408817,9471
	4899	1374406,6574	408821,5719
	4900	1374415,4521	408821,3731
	4901	1374417,4329	408821,3426
	4902	1374429,7563	408817,2557
	4903	1374433,9751	408815,3783
	4904	1374428,3651	408810,6136
	4905	1374463,2285	408771,9563

Сведения о характерных точках границ объекта	№ точки	Координаты	
		X	Y
	4906	1374446,8111	408754,8081
	4907	1374455,0052	408748,6092
	4908	1374462,9098	408747,0568
	4909	1374474,5231	408755,0316
	4910	1374481,5695	408758,7174
	4911	1374495,1172	408743,6266
	4912	1374488,9775	408737,4938
	4913	1374487,5179	408738,7923
	4914	1374482,8101	408734,5613
	4915	1374496,2667	408738,9828
	4916	1374507,9957	408738,5277
	4917	1374517,2597	408733,6850
	4918	1374533,9953	408722,8026
	4919	1374544,2342	408712,9534
	4920	1374542,2060	408708,7824
	4921	1374540,0959	408704,7401
	4922	1374537,6649	408700,0830
	4923	1374544,4823	408699,6746
	4924	1374536,6157	408671,4801
	4925	1374579,7015	408654,6013
	4926	1374591,2610	408663,4955
	4927	1374597,7065	408655,8402
	4928	1374577,3669	408639,4636
	4929	1374563,4799	408620,3127
	4930	1374544,6417	408603,1884
	4931	1374567,8185	408581,6511
	4932	1374540,1873	408563,2053
	4933	1374490,0138	408598,9927
	4934	1374474,5477	408585,7995
	4935	1374463,2655	408596,5232
	4936	1374460,1437	408593,2560
	4937	1374456,8568	408596,3576
	4938	1374459,9686	408599,6246
	4939	1374450,7639	408607,8689
	4940	1374450,9205	408608,1013
	4941	1374416,1908	408635,7885
	4942	1374415,8758	408635,4437
	4943	1374413,2007	408637,7643
	4944	1374416,5352	408641,9304
	4945	1374412,8807	408640,4400
	4946	1374409,1064	408638,0032
	4947	1374396,9543	408650,7244
	4948	1374391,1491	408655,6887
	4949	1374388,6850	408659,2827
	4950	1374389,9635	408660,7420

Сведения о характерных точках границ объекта	№ точки	Координаты	
		X	Y
	4951	1374383,8901	408668,9330
	4952	1374378,6343	408675,9559
	4953	1374373,0923	408678,7038
	4954	1374370,4610	408681,4351
	4955	1374368,3733	408679,9136
	4956	1374366,8504	408681,4312
	4957	1374367,5752	408681,7921
	4958	1374365,2870	408685,6587
	4959	1374365,9466	408686,3687
	4960	1374362,9610	408690,7250
	4961	1374347,9678	408710,1850
	4962	1374353,5326	408714,6289
	4963	1374335,7153	408736,3373
	4964	1374339,5155	408739,0545
	4965	1374332,9399	408742,6971
	4966	1374325,7349	408738,2487
	4891	1374313,6979	408751,9718
	4967	1374401,4341	409845,1956
	4968	1374408,7834	409817,0547
	4969	1374428,4533	409759,1397
	4970	1374475,4200	409773,8659
	4971	1374476,6600	409774,3116
	4972	1374507,7198	409716,0802
	4973	1374510,1935	409711,4424
	4974	1374523,1822	409713,6870
	4975	1374594,2660	409662,6339
	4976	1374557,5793	409650,3552
	4977	1374525,5428	409639,6329
	4978	1374477,6287	409610,6636
	4979	1374474,2718	409613,8107
	4980	1374437,2172	409607,5650
	4981	1374435,8614	409624,8393
	4982	1374427,1117	409622,5126
	4983	1374423,2079	409626,5721
	4984	1374422,2699	409634,2445
	4985	1374429,3934	409635,1743
	4986	1374419,3410	409646,5540
	4987	1374412,2626	409660,9977
	4988	1374410,8457	409673,1145
	4989	1374409,7915	409690,5646
	4990	1374408,6676	409722,1505
	4967	1374401,4341	409845,1956
	4991	1374417,2214	409671,6595
	4992	1374442,8612	409618,7589
	4993	1374459,8996	409625,3504

Сведения о характерных точках границ объекта	№ точки	Координаты	
		X	Y
	4994	1374476,6463	409634,3320
	4995	1374502,6005	409647,7917
	4996	1374490,0650	409672,4209
	4997	1374480,5876	409667,3465
	4998	1374470,7629	409696,6282
	4999	1374458,7752	409689,8160
	4991	1374417,2214	409671,6595
	5000	1374463,8696	408576,5649
	5001	1374473,8381	408566,9943
	5002	1374532,6824	408509,8111
	5003	1374595,8664	408449,4570
	5004	1374687,2685	408407,2041
	5005	1374702,0124	408404,6423
	5006	1374725,2544	408385,3910
	5007	1374754,3513	408402,3981
	5008	1374840,1394	408336,3169
	5009	1374894,6475	408340,3763
	5010	1374957,7863	408333,2869
	5011	1375001,1076	408314,3215
	5012	1375055,6076	408276,9443
	5013	1375094,0273	408235,9271
	5014	1375179,7865	408197,4355
	5015	1375189,1633	408203,2713
	5016	1375174,2702	408214,5465
	5017	1375132,9492	408268,3804
	5018	1375090,9801	408301,3007
	5019	1375045,3844	408329,9160
	5020	1374998,0472	408351,9140
	5021	1374960,3330	408360,4231
	5022	1374957,3122	408422,7800
	5023	1374993,8422	408478,2155
	5024	1375024,2916	408488,0317
	5025	1375098,1565	408482,6225
	5026	1375121,5960	408468,2094
	5027	1375132,7025	408461,8839
	5028	1375155,8642	408428,5530
	5029	1375175,9515	408394,1361
	5030	1375179,2733	408361,8794
	5031	1375179,1683	408336,7430
	5032	1375189,2459	408305,5274
	5033	1375198,7087	408269,9317
	5034	1375222,0528	408250,5162
	5035	1375251,9747	408239,3805
	5036	1375280,1984	408260,9457
	5037	1375304,0104	408272,5131

Сведения о характерных точках границ объекта	№ точки	Координаты	
		X	Y
	5038	1375316,5341	408266,4047
	5039	1375329,0044	408272,0860
	5040	1375311,2808	408316,3712
	5041	1375307,5748	408321,7359
	5042	1375311,4986	408322,9771
	5043	1375325,9381	408311,9375
	5044	1375335,2936	408296,4198
	5045	1375341,5531	408277,3070
	5046	1375345,7477	408272,1538
	5047	1375346,6899	408264,2070
	5048	1375356,2847	408250,5192
	5049	1375368,1218	408244,4871
	5050	1375381,5576	408227,1186
	5051	1375394,4118	408211,9376
	5052	1375404,5297	408196,1667
	5053	1375399,6837	408189,7805
	5054	1375405,4021	408174,4930
	5055	1375393,3219	408156,1948
	5056	1375401,7849	408140,9482
	5057	1375423,9992	408123,9852
	5058	1375444,2555	408109,4636
	5059	1375432,7037	408092,5458
	5060	1375425,6621	408086,1269
	5061	1375412,7505	408086,7578
	5062	1375370,0462	408078,7087
	5063	1375356,6759	408091,6860
	5064	1375328,4605	408106,0888
	5065	1375305,6193	408109,8657
	5066	1375272,4801	408123,0970
	5067	1375173,8776	408163,3521
	5068	1375127,0936	408189,5565
	5069	1375111,0730	408214,5729
	5070	1375056,6535	408274,1542
	5071	1375011,1639	408305,5937
	5072	1374959,4560	408312,2341
	5073	1374924,8585	408312,8160
	5074	1374901,3046	408309,1703
	5075	1374883,3749	408296,5496
	5076	1374876,1939	408281,0697
	5077	1374871,5920	408276,7124
	5078	1374869,8239	408335,7385
	5079	1374702,7579	408338,4730
	5080	1374696,9819	408342,3577
	5081	1374663,6298	408369,8606
	5082	1374662,9170	408380,8306

Сведения о характерных точках границ объекта	№ точки	Координаты	
		X	Y
	5083	1374531,5794	408502,8917
	5084	1374499,1759	408536,0181
	5085	1374478,5610	408556,7162
	5000	1374463,8696	408576,5649
	5086	1374727,1310	404558,5880
	5087	1374735,3800	404560,1280
	5088	1374747,7617	404563,8568
	5089	1374742,5858	404594,5289
	5090	1374753,7241	404628,3049
	5091	1374761,7353	404674,6377
	5092	1374765,9342	404731,5017
	5093	1374776,6576	404790,4790
	5094	1374792,2321	404828,0383
	5095	1374812,1934	404860,4141
	5096	1374834,9563	404890,1622
	5097	1374857,7195	404919,9107
	5098	1374877,7074	404941,2151
	5099	1374879,5693	404946,8808
	5100	1374884,0796	404943,9802
	5101	1374882,2989	404935,1287
	5102	1374875,3343	404889,6019
	5103	1374881,5155	404857,9932
	5104	1374884,5162	404848,6489
	5105	1374903,5830	404835,5570
	5106	1374928,9250	404778,2960
	5107	1374945,2330	404708,9680
	5108	1374907,9630	404695,7470
	5109	1374865,6670	404687,4360
	5110	1374869,7950	404617,9580
	5111	1374873,1200	404560,2700
	5112	1374865,7000	404502,8740
	5113	1374867,8970	404346,3440
	5114	1374899,2210	404256,6120
	5115	1374901,9590	404132,7930
	5116	1374878,7630	404114,2620
	5117	1374851,6000	404141,3600
	5118	1374822,8850	404249,8190
	5119	1374814,3840	404307,5810
	5120	1374806,1830	404492,5990
	5121	1374790,6340	404543,2580
	5122	1374771,2200	404549,3090
	5123	1374729,3030	404546,0460
	5086	1374727,1310	404558,5880
	5124	1374794,5136	408821,8313
	5125	1374800,8118	408825,6809

Сведения о характерных точках границ объекта	№ точки	Координаты	
		X	Y
	5126	1374796,8671	408850,8774
	5127	1374813,9980	408861,8391
	5128	1374838,9447	408864,1329
	5129	1374848,4276	408854,1174
	5130	1374851,2745	408828,9044
	5131	1374856,0999	408818,2704
	5132	1374865,4436	408817,5862
	5133	1374879,0271	408827,1224
	5134	1374893,3642	408822,9441
	5135	1374905,3009	408814,0632
	5136	1374913,0428	408791,9430
	5137	1374921,9400	408784,3893
	5138	1374934,3764	408778,8101
	5139	1374939,2511	408783,2750
	5140	1374949,0003	408773,8125
	5141	1374955,7182	408765,1282
	5142	1374956,3613	408758,8240
	5143	1374968,4290	408741,1606
	5144	1374972,1812	408728,8634
	5145	1374987,8004	408712,3510
	5146	1375009,4822	408694,2820
	5147	1375005,7094	408689,5589
	5148	1374985,1869	408703,5275
	5149	1374958,0693	408717,9467
	5150	1374941,1925	408726,7539
	5151	1374931,2056	408733,7423
	5152	1374929,2026	408739,2027
	5153	1374902,5274	408760,7659
	5154	1374883,4426	408770,3637
	5155	1374880,9193	408773,8947
	5156	1374869,0359	408779,2077
	5157	1374857,8283	408776,0208
	5158	1374855,4743	408773,0738
	5159	1374845,8389	408783,6173
	5160	1374805,8525	408820,3348
	5124	1374794,5136	408821,8313
	5161	1374951,9996	408523,4380
	5162	1374957,4315	408539,3311
	5163	1374973,1107	408557,9259
	5164	1374973,5548	408558,2883
	5165	1374997,1779	408586,4741
	5166	1374992,8800	408606,0096
	5167	1374996,6275	408599,1080
	5168	1375000,0888	408587,9045
	5169	1375016,0480	408567,0050

Сведения о границах территориальной зоны центра рекреационных территорий (Р-1)

Сведения о характерных точках границ объекта	№ точки	Координаты	
		X	Y
	5170	1375012,2606	408560,4785
	5171	1374986,2839	408538,0113
	5172	1374981,1840	408530,2488
	5173	1374974,5766	408531,5228
	5174	1374976,4322	408517,5502
	5175	1374970,5662	408505,9330
	5176	1374982,4496	408500,6200
	5177	1375000,0147	408500,8821
	5178	1375008,6784	408508,9723
	5179	1375012,0128	408506,2769
	5180	1375038,0000	408512,4295
	5181	1375037,1029	408517,3574
	5182	1375116,3176	408507,0097
	5183	1375127,8200	408490,4359
	5184	1375136,6763	408485,6267
	5185	1375151,6360	408476,5164
	5186	1375154,8065	408466,4067
	5187	1375175,2595	408457,1038
	5188	1375182,3584	408459,6804
	5189	1375187,3641	408455,3628
	5190	1375194,6842	408443,1189
	5191	1375192,6972	408434,2861
	5192	1375199,0467	408426,7131
	5193	1375220,6220	408415,7799
	5194	1375227,3605	408424,1159
	5195	1375214,5882	408433,8078
	5196	1375217,2467	408439,6123
	5197	1375244,6675	408423,2760
	5198	1375244,5445	408413,1171
	5199	1375256,2804	408399,2920
	5200	1375259,2215	408386,1591
	5201	1375254,1871	408374,0054
	5202	1375250,8445	408377,2497
	5203	1375248,3093	408376,5223
	5204	1375194,8302	408418,6614
	5205	1375150,9049	408455,1231
	5206	1375123,5537	408489,1006
	5207	1375058,0913	408507,3266
	5208	1374993,7899	408499,1498
	5209	1374972,9145	408496,4949
	5210	1374956,5038	408502,4302
	5161	1374951,9996	408523,4380
	5211	1375042,1347	403805,4369
	5212	1375044,2508	403966,2997
	5213	1375091,1103	404194,8824

Сведения о границах территориальной зоны центра рекреационных территорий (Р-1)

Сведения о характерных точках границ объекта	№ точки	Координаты	
		X	Y
	5214	1375116,5671	404247,0530
	5215	1375113,6614	404332,4644
	5216	1375136,7447	404461,8179
	5217	1375168,8583	404368,3233
	5218	1375207,3151	404251,1636
	5219	1375193,3782	404064,1713
	5220	1375162,3151	403924,7979
	5221	1375168,1660	403748,8287
	5222	1375213,1747	403572,2205
	5223	1375286,4699	403482,5611
	5224	1375391,7384	403344,5545
	5225	1375527,5062	403115,3602
	5226	1375648,3614	402938,9939
	5227	1375707,5190	402830,9613
	5228	1375726,8392	402805,0388
	5229	1375728,0316	402803,4388
	5230	1375726,8105	402805,0224
	5231	1375681,4765	402863,8105
	5232	1375640,2976	402919,6096
	5233	1375597,4106	402977,3769
	5234	1375561,7935	403031,4614
	5235	1375530,8584	403075,4346
	5236	1375493,5850	403131,2735
	5237	1375460,9305	403181,2009
	5238	1375443,1534	403206,1428
	5239	1375428,5897	403210,1268
	5240	1375417,0516	403205,7533
	5241	1375416,7570	403184,7739
	5242	1375435,3300	403147,2092
	5243	1375489,1356	403048,0335
	5244	1375581,0408	402894,8033
	5245	1375626,2103	402834,7792
	5246	1375654,7302	402789,8597
	5247	1375660,6281	402777,4511
	5248	1375698,7008	402714,4647
	5249	1375718,8401	402680,8457
	5250	1375745,1221	402594,4753
	5251	1375756,2946	402587,5011
	5252	1375763,5405	402580,4682
	5253	1375762,9917	402569,3916
	5254	1375756,8112	402552,8752
	5255	1375754,9198	402536,0657
	5256	1375733,6134	402504,3276
	5257	1375731,6527	402492,1588
	5258	1375739,0903	402472,2751

Сведения о границах территориальной зоны центра рекреационных территорий (Р-1)

Сведения о характерных точках границ объекта	№ точки	Координаты	
		X	Y
	5259	1375808,2192	402385,8299
	5260	1375895,0738	402283,9392
	5261	1375993,1435	402172,2184
	5262	1376062,3629	402079,7048
	5263	1376137,1374	401993,9410
	5264	1376196,5828	401898,1995
	5265	1376227,0465	401834,7281
	5266	1376259,3672	401773,0994
	5267	1376292,7866	401712,1706
	5268	1376322,5745	401654,0593
	5269	1376342,7510	401617,9415
	5270	1376361,2279	401576,0856
	5271	1376397,6966	401453,0913
	5272	1376392,3207	401430,5171
	5273	1376385,5862	401427,2032
	5274	1376379,7416	401436,0422
	5275	1376366,8055	401441,5620
	5276	1376363,8806	401446,1599
	5277	1376354,8659	401476,0174
	5278	1376349,4635	401479,1502
	5279	1376347,9237	401486,6252
	5280	1376353,4490	401497,7647
	5281	1376343,5657	401515,4811
	5282	1376337,8169	401517,8946
	5283	1376335,5206	401528,2147
	5284	1376340,7527	401536,5049
	5285	1376335,7072	401539,6430
	5286	1376328,9141	401540,2558
	5287	1376324,2895	401539,1156
	5288	1376317,4335	401537,8787
	5289	1376312,7867	401544,2997
	5290	1376312,7014	401550,0112
	5291	1376318,4289	401549,0255
	5292	1376323,7621	401550,5333
	5293	1376325,7175	401563,0591
	5294	1376316,6335	401573,6350
	5295	1376309,0999	401576,0219
	5296	1376301,7704	401588,7751
	5297	1376290,6708	401590,7429
	5298	1376286,2914	401597,1044
	5299	1376285,6947	401613,1627
	5300	1376277,3992	401618,7517
	5301	1376273,3554	401626,5464
	5302	1376277,5485	401632,6787
	5303	1376274,9538	401639,0669

Сведения о характерных точках границ объекта	№ точки	Координаты	
		X	Y
	5304	1376270,6862	401637,9320
	5305	1376265,8218	401628,9333
	5306	1376259,0820	401625,9763
	5307	1376252,8591	401636,2379
	5308	1376255,6563	401640,2071
	5309	1376262,0071	401645,3005
	5310	1376261,1014	401658,1407
	5311	1376253,2535	401657,6666
	5312	1376246,6568	401658,9958
	5313	1376242,8002	401664,2945
	5314	1376248,4371	401669,3773
	5315	1376254,0953	401673,0322
	5316	1376253,1950	401685,5154
	5317	1376241,9745	401695,7024
	5318	1376222,8688	401707,9140
	5319	1376207,3381	401719,8218
	5320	1376207,6152	401725,1817
	5321	1376203,9763	401729,7690
	5322	1376198,9043	401730,6020
	5323	1376191,5997	401745,6515
	5324	1376186,4583	401755,2150
	5325	1376167,7842	401786,3566
	5326	1376155,4396	401800,0972
	5327	1376147,8687	401804,9830
	5328	1376143,2654	401802,4149
	5329	1376137,1277	401806,9650
	5330	1376132,2738	401823,4878
	5331	1376120,3290	401832,0647
	5332	1376111,7352	401833,7217
	5333	1376105,9544	401838,2771
	5334	1376104,5799	401858,6083
	5335	1376071,4887	401898,8179
	5336	1376062,8043	401906,5434
	5337	1376055,6223	401909,2926
	5338	1376049,1596	401911,6955
	5339	1376047,9502	401920,9607
	5340	1376047,4122	401933,0923
	5341	1376030,6880	401953,1944
	5342	1376018,3381	401967,2921
	5343	1376009,1517	401982,1841
	5344	1376001,2410	401988,4598
	5345	1375993,1534	402004,0492
	5346	1375973,8026	402032,6813
	5347	1375963,6661	402055,6038
	5348	1375942,0381	402079,6947

Сведения о характерных точках границ объекта	№ точки	Координаты	
		X	Y
	5349	1375929,5762	402101,2886
	5350	1375920,9398	402105,8014
	5351	1375910,1136	402113,4949
	5352	1375896,1387	402140,7790
	5353	1375843,1851	402196,0454
	5354	1375782,7940	402271,1954
	5355	1375715,2954	402344,0971
	5356	1375650,7751	402408,8311
	5357	1375638,5373	402424,6509
	5358	1375636,8284	402433,2508
	5359	1375597,8765	402528,5174
	5360	1375535,4004	402660,8231
	5361	1375465,1364	402897,6678
	5362	1375443,0232	403067,8335
	5363	1375430,0732	403118,2081
	5364	1375405,8689	403176,0527
	5365	1375394,3763	403199,3377
	5366	1375375,8551	403228,8071
	5367	1375360,4438	403245,0821
	5368	1375335,2797	403255,1818
	5369	1375323,5670	403274,8546
	5370	1375300,1277	403316,2141
	5371	1375284,9775	403348,7414
	5372	1375271,9806	403379,3872
	5373	1375241,4550	403420,8321
	5374	1375159,0854	403474,7352
	5375	1375130,6027	403525,0318
	5376	1375094,7401	403596,1684
	5211	1375042,1347	403805,4369
	5377	1375046,2980	391560,1970
	5378	1375053,8720	391572,3800
	5379	1375114,9580	391659,7580
	5380	1375183,9910	391741,0800
	5381	1375222,8670	391789,6170
	5382	1375250,2050	391836,7830
	5383	1375311,9380	391929,2770
	5384	1375335,6630	391966,0150
	5385	1375344,7660	391986,5930
	5386	1375349,1280	391982,7130
	5387	1375350,2230	391981,7750
	5388	1375364,8630	391969,0700
	5389	1375374,8852	391960,4780
	5390	1375382,2000	391954,2070
	5391	1375420,1710	392020,2280
	5392	1375428,3870	392033,9010

Сведения о характерных точках границ объекта	№ точки	Координаты	
		X	Y
	5393	1375433,4390	392041,9020
	5394	1375440,9000	392052,8920
	5395	1375443,7720	392058,0890
	5396	1375450,4770	392065,7650
	5397	1375443,3710	392072,1350
	5398	1375430,6360	392083,7890
	5399	1375439,3780	392098,5830
	5400	1375476,9070	392157,9830
	5401	1375474,9180	392159,3440
	5402	1375478,0640	392164,2610
	5403	1375470,5410	392168,8920
	5404	1375481,6770	392185,4450
	5405	1375491,8970	392200,3340
	5406	1375494,1530	392203,9980
	5407	1375498,2850	392210,5940
	5408	1375503,0850	392215,1010
	5409	1375517,6150	392243,0790
	5410	1375526,4630	392255,4300
	5411	1375537,5080	392270,4170
	5412	1375546,6180	392282,6700
	5413	1375555,9950	392294,3940
	5414	1375568,3870	392307,3880
	5415	1375569,6747	392308,8504
	5416	1375582,0386	392321,5818
	5417	1375591,0375	392334,3760
	5418	1375594,1696	392343,4136
	5419	1375578,9100	392356,6400
	5420	1375585,7600	392369,8000
	5421	1375587,7300	392373,1200
	5422	1375593,5200	392369,2000
	5423	1375602,7217	392364,1876
	5424	1375605,2409	392369,9685
	5425	1375603,9850	392370,4780
	5426	1375612,2530	392382,6070
	5427	1375614,1980	392382,0960
	5428	1375616,5160	392385,8560
	5429	1375614,6650	392387,7460
	5430	1375618,9470	392395,6630
	5431	1375610,6430	392399,9230
	5432	1375609,1900	392400,6710
	5433	1375623,0780	392410,9020
	5434	1375626,0820	392409,9930
	5435	1375631,9000	392411,7160
	5436	1375637,3940	392408,8140
	5437	1375643,4160	392404,9420

Сведения о границах территориальной зоны центра рекреационных территорий (Р-1)

Сведения о характерных точках границ объекта	№ точки	Координаты	
		X	Y
	5438	1375653,6000	392412,0810
	5439	1375660,9870	392416,2570
	5440	1375667,7950	392413,4460
	5441	1375674,1600	392407,0330
	5442	1375683,7200	392399,0940
	5443	1375683,7410	392399,0940
	5444	1375683,0220	392370,7850
	5445	1375704,1920	392362,8390
	5446	1375713,0980	392359,5060
	5447	1375722,1070	392362,2110
	5448	1375729,4800	392362,8320
	5449	1375737,8710	392367,5290
	5450	1375743,1230	392378,2270
	5451	1375748,0980	392386,3410
	5452	1375757,8980	392399,4410
	5453	1375760,3220	392402,6970
	5454	1375775,6450	392391,7430
	5455	1375781,5610	392399,4560
	5456	1375785,3720	392396,5690
	5457	1375786,3470	392395,5940
	5458	1375791,1460	392392,1340
	5459	1375822,6970	392367,5620
	5460	1375816,0390	392359,3280
	5461	1375807,1110	392350,9400
	5462	1375801,7570	392354,4620
	5463	1375795,9420	392345,4250
	5464	1375801,1400	392342,1030
	5465	1375813,0430	392339,0960
	5466	1375818,5940	392335,6350
	5467	1375821,0620	392334,4200
	5468	1375819,1600	392331,3900
	5469	1375829,0480	392325,3390
	5470	1375833,7380	392332,8100
	5471	1375839,5380	392329,4920
	5472	1375839,1040	392328,6710
	5473	1375840,7640	392327,8390
	5474	1375839,7350	392326,2770
	5475	1375858,2080	392314,9510
	5476	1375864,8430	392314,6480
	5477	1375867,0440	392317,6120
	5478	1375868,7085	392316,4763
	5479	1375864,7303	392310,6488
	5480	1375868,3510	392309,5780
	5481	1375869,1030	392310,1550
	5482	1375874,0160	392305,4390

Сведения о характерных точках границ объекта	№ точки	Координаты	
		X	Y
	5483	1375874,1770	392305,2890
	5484	1375878,1290	392301,4900
	5485	1375879,0860	392299,9860
	5486	1375880,3010	392296,2920
	5487	1375883,9770	392291,9340
	5488	1375888,7428	392290,7330
	5489	1375890,7263	392287,2809
	5490	1375887,8704	392284,5399
	5491	1375869,3840	392298,4890
	5492	1375869,3634	392298,4975
	5493	1375860,2219	392284,8587
	5494	1375866,0840	392282,3240
	5495	1375851,9556	392259,4136
	5496	1375838,9180	392238,2720
	5497	1375830,6100	392223,9270
	5498	1375828,5777	392223,2652
	5499	1375828,4641	392223,2282
	5500	1375828,4020	392223,2080
	5501	1375828,2253	392222,8576
	5502	1375827,9116	392222,2352
	5503	1375823,2150	392212,9190
	5504	1375820,6526	392211,0109
	5505	1375820,6420	392211,0030
	5506	1375820,5949	392210,9217
	5507	1375817,5910	392205,7360
	5508	1375805,9760	392185,6790
	5509	1375811,0210	392182,7920
	5510	1375810,8560	392182,5000
	5511	1375809,4440	392180,0440
	5512	1375803,9125	392183,2740
	5513	1375766,1840	392184,7480
	5514	1375763,9470	392184,0620
	5515	1375739,7140	392146,2300
	5516	1375739,7100	392146,2300
	5517	1375743,6600	392155,4400
	5518	1375743,2300	392155,6700
	5519	1375744,5500	392157,6400
	5520	1375741,9000	392156,9400
	5521	1375737,4500	392157,5800
	5522	1375735,7500	392159,1900
	5523	1375716,9600	392186,3800
	5524	1375707,8200	392198,1200
	5525	1375706,2400	392196,8700
	5526	1375704,5600	392198,9700
	5527	1375706,1400	392200,2400

Сведения о характерных точках границ объекта	№ точки	Координаты	
		X	Y
	5528	1375699,1600	392209,0600
	5529	1375699,7300	392215,4200
	5530	1375698,8300	392219,7500
	5531	1375690,8700	392227,8000
	5532	1375689,6700	392226,6700
	5533	1375642,1900	392278,5100
	5534	1375633,5800	392288,8000
	5535	1375618,1000	392307,3100
	5536	1375603,2100	392318,1000
	5537	1375589,2100	392323,0100
	5538	1375584,8600	392319,6400
	5539	1375583,6700	392311,2900
	5540	1375581,0100	392292,5600
	5541	1375583,5600	392289,5200
	5542	1375594,4800	392271,6800
	5543	1375597,7500	392265,7100
	5544	1375603,2400	392255,3200
	5545	1375611,2800	392237,9700
	5546	1375618,5200	392221,2500
	5547	1375620,5300	392216,8400
	5548	1375621,9200	392214,3900
	5549	1375624,9400	392210,2600
	5550	1375627,9000	392206,2800
	5551	1375638,8700	392193,6600
	5552	1375654,7500	392174,3600
	5553	1375662,9300	392165,0600
	5554	1375671,2300	392155,3100
	5555	1375680,3400	392143,6200
	5556	1375684,0400	392137,1200
	5557	1375690,6800	392125,4500
	5558	1375696,6200	392115,4000
	5559	1375700,5500	392109,1500
	5560	1375701,8900	392107,0400
	5561	1375709,8000	392092,8700
	5562	1375715,2400	392089,3000
	5563	1375736,3900	392121,4300
	5564	1375737,2200	392120,8900
	5565	1375747,7900	392136,9800
	5566	1375749,2150	392135,3490
	5567	1375751,4100	392131,5300
	5568	1375742,2100	392117,5500
	5569	1375743,0500	392116,9900
	5570	1375717,5200	392078,2100
	5571	1375713,5100	392080,8600
	5572	1375714,0800	392075,5900

Сведения о характерных точках границ объекта	№ точки	Координаты	
		X	Y
	5573	1375715,6700	392064,2000
	5574	1375723,9500	392056,9100
	5575	1375734,2400	392050,2000
	5576	1375745,6700	392031,6700
	5577	1375756,6200	392015,1400
	5578	1375763,6500	392001,1300
	5579	1375771,5800	391990,2400
	5580	1375789,8700	391965,0900
	5581	1375804,5600	391950,4000
	5582	1375815,7700	391940,6400
	5583	1375822,0300	391936,9000
	5584	1375880,4700	391903,1000
	5585	1375904,8500	391888,3200
	5586	1375931,0800	391867,0200
	5587	1375958,4900	391842,4900
	5588	1375981,0400	391871,1600
	5589	1375993,9483	391874,8995
	5590	1375993,9491	391874,8891
	5591	1376009,7041	391851,2996
	5592	1376024,4631	391842,1680
	5593	1376047,4118	391829,1478
	5594	1376068,0649	391812,6769
	5595	1376068,0600	391812,6700
	5596	1376050,1000	391824,0800
	5597	1376047,5100	391819,9800
	5598	1376042,6900	391822,5700
	5599	1376035,3300	391811,4200
	5600	1376038,8300	391809,4300
	5601	1376059,3500	391794,3100
	5602	1376063,8200	391791,1000
	5603	1376077,1500	391783,7200
	5604	1376086,4800	391778,5300
	5605	1376097,7000	391799,1600
	5606	1376097,8900	391799,5200
	5607	1376097,8905	391799,5209
	5608	1376103,0304	391797,8425
	5609	1376116,9629	391794,3707
	5610	1376119,1945	391793,8239
	5611	1376123,6720	391792,7020
	5612	1376147,3610	391786,8000
	5613	1376150,0305	391786,1444
	5614	1376150,0300	391786,1400
	5615	1376135,9200	391767,3400
	5616	1376172,0700	391739,2300
	5617	1376175,5600	391743,7800

Сведения о границах территориальной зоны центра рекреационных территорий (Р-1)

Сведения о характерных точках границ объекта	№ точки	Координаты	
		X	Y
	5618	1376185,8700	391757,2700
	5619	1376191,1400	391753,0400
	5620	1376196,1200	391750,2900
	5621	1376196,6300	391749,9200
	5622	1376201,6900	391756,8600
	5623	1376205,1700	391761,6800
	5624	1376210,4500	391757,8200
	5625	1376207,3600	391753,5300
	5626	1376207,0100	391752,8600
	5627	1376206,8300	391751,9400
	5628	1376206,8000	391751,1400
	5629	1376206,8900	391750,5400
	5630	1376207,3700	391749,7200
	5631	1376217,9200	391742,3600
	5632	1376217,2600	391733,1500
	5633	1376219,6000	391731,3900
	5634	1376208,4100	391717,7400
	5635	1376217,2000	391710,7700
	5636	1376232,7600	391699,4400
	5637	1376261,0100	391737,9000
	5638	1376261,0140	391737,9000
	5639	1376270,5560	391727,1880
	5640	1376269,0631	391725,3441
	5641	1376269,0632	391725,3440
	5642	1376269,0600	391725,3400
	5643	1376274,3229	391720,3688
	5644	1376277,3590	391717,4970
	5645	1376278,4415	391716,4794
	5646	1376285,7100	391709,6200
	5647	1376285,7118	391709,6223
	5648	1376296,6680	391699,2210
	5649	1376307,8400	391700,4840
	5650	1376317,7650	391708,4010
	5651	1376320,4950	391710,5690
	5652	1376345,4060	391688,7500
	5653	1376351,1000	391683,7710
	5654	1376354,8450	391680,4790
	5655	1376369,7550	391664,2360
	5656	1376374,7780	391658,7680
	5657	1376376,8879	391656,4699
	5658	1376369,6000	391651,8273
	5659	1376316,7459	391579,3279
	5660	1376310,3123	391583,7850
	5661	1376307,8070	391582,0600
	5662	1376250,1080	391621,5970

Сведения о характерных точках границ объекта	№ точки	Координаты	
		X	Y
	5663	1376206,4470	391560,8680
	5664	1376198,1250	391549,4550
	5665	1376223,5400	391528,5800
	5666	1376227,2308	391533,5810
	5667	1376230,5922	391531,0645
	5668	1376231,3660	391532,1170
	5669	1376261,0040	391510,1550
	5670	1376265,7770	391506,6182
	5671	1376261,6800	391500,6200
	5672	1376254,4705	391490,0907
	5673	1376254,4700	391490,0910
	5674	1376252,6981	391491,3628
	5675	1376177,2652	391383,2243
	5676	1375970,5723	391528,7284
	5677	1375973,8650	391533,5950
	5678	1375985,6990	391551,0860
	5679	1375994,6520	391564,3500
	5680	1375995,8270	391566,0880
	5681	1376001,2700	391574,1320
	5682	1376006,8830	391582,4730
	5683	1376014,5370	391593,8060
	5684	1376018,0010	391598,9340
	5685	1376028,6190	391614,5820
	5686	1376032,9150	391620,8890
	5687	1376034,3240	391622,9660
	5688	1375975,7930	391662,4480
	5689	1375973,1125	391664,2561
	5690	1375955,9423	391638,7835
	5691	1375953,8120	391640,1900
	5692	1375924,6010	391659,4770
	5693	1375916,2650	391664,9840
	5694	1375896,7550	391677,5400
	5695	1375894,4414	391679,0384
	5696	1375888,9880	391672,0867
	5697	1375886,8420	391673,6020
	5698	1375886,2071	391674,0652
	5699	1375886,3020	391674,1930
	5700	1375855,5540	391696,2610
	5701	1375855,4202	391696,3614
	5702	1375815,8350	391644,3000
	5703	1375812,3602	391639,7300
	5704	1375482,6480	391874,0106
	5705	1375479,1440	391869,3190
	5706	1375478,2720	391865,2930
	5707	1375479,6120	391859,4750

Сведения о характерных точках границ объекта	№ точки	Координаты	
		X	Y
	5708	1375481,1850	391856,7770
	5709	1375483,2470	391855,1380
	5710	1375488,3060	391853,4630
	5711	1375503,5740	391849,5170
	5712	1375510,3810	391847,2730
	5713	1375530,7740	391833,0190
	5714	1375539,0480	391827,4350
	5715	1375549,6660	391819,7590
	5716	1375566,6310	391807,5900
	5717	1375568,0730	391806,7500
	5718	1375584,9400	391794,5520
	5719	1375591,4800	391789,8440
	5720	1375604,6500	391780,5760
	5721	1375624,3630	391766,7140
	5722	1375637,2700	391757,6320
	5723	1375654,3040	391745,5840
	5724	1375667,4730	391736,2540
	5725	1375687,1180	391722,3510
	5726	1375723,1830	391696,8120
	5727	1375742,9480	391682,8220
	5728	1375762,4870	391668,9880
	5729	1375785,5910	391652,6180
	5730	1375808,0820	391636,9630
	5731	1375840,9650	391613,9680
	5732	1375870,5590	391593,1270
	5733	1375936,1790	391546,9840
	5734	1375967,2410	391525,2260
	5735	1376000,2110	391502,1690
	5736	1376014,0230	391492,5910
	5737	1376017,8990	391490,0070
	5738	1376044,8650	391470,8700
	5739	1376084,1280	391443,0100
	5740	1376133,2500	391408,1780
	5741	1376202,5090	391358,8150
	5742	1376235,2310	391335,4660
	5743	1376258,1240	391319,1250
	5744	1376287,4810	391298,1740
	5745	1376310,5050	391281,9320
	5746	1376322,9110	391273,2230
	5747	1376328,3386	391274,3923
	5748	1376225,1035	391156,3210
	5749	1376223,7740	391157,3680
	5750	1376213,1080	391166,4160
	5751	1376163,9970	391204,2810
	5752	1376154,6970	391210,7930

Сведения о характерных точках границ объекта	№ точки	Координаты	
		X	Y
	5753	1376159,9350	391228,5210
	5754	1376118,9670	391241,0550
	5755	1376113,8940	391221,8450
	5756	1376103,5830	391231,9230
	5757	1376094,5010	391222,6230
	5758	1376097,9000	391219,3050
	5759	1376097,4540	391218,3160
	5760	1376090,9210	391220,3930
	5761	1376099,2980	391248,2380
	5762	1376046,4090	391259,7070
	5763	1376045,2927	391254,5964
	5764	1376051,6800	391246,1800
	5765	1376033,8500	391205,1900
	5766	1376029,0000	391197,7200
	5767	1376021,8900	391190,6500
	5768	1376012,9900	391184,0600
	5769	1376010,6900	391182,3600
	5770	1376004,9600	391178,3100
	5771	1376004,9600	391178,3150
	5772	1376004,1766	391178,2121
	5773	1376003,3600	391178,1100
	5774	1376002,7900	391178,0300
	5775	1376000,9600	391178,6200
	5776	1375967,8800	391191,9000
	5777	1375962,9900	391193,9803
	5778	1375939,8580	391203,8290
	5779	1375938,3372	391201,4109
	5780	1375937,9300	391201,5467
	5781	1375937,2920	391201,7630
	5782	1375936,7700	391201,3450
	5783	1375936,2500	391200,9300
	5784	1375892,4500	391218,5900
	5785	1375892,4492	391218,5885
	5786	1375892,4480	391218,5890
	5787	1375892,4373	391218,5645
	5788	1375892,4011	391218,4922
	5789	1375892,3857	391218,4971
	5790	1375892,3800	391218,5000
	5791	1375892,2792	391218,2634
	5792	1375892,1490	391217,9690
	5793	1375891,4959	391216,5642
	5794	1375890,7300	391214,9300
	5795	1375890,5100	391214,4600
	5796	1375877,6991	391219,0861
	5797	1375850,2980	391228,9850

Сведения о характерных точках границ объекта	№ точки	Координаты	
		X	Y
	5798	1375849,4510	391229,2950
	5799	1375844,2680	391222,1230
	5800	1375841,5334	391218,3427
	5801	1375839,0900	391214,9700
	5802	1375839,0235	391214,9890
	5803	1375838,9540	391215,0090
	5804	1375838,9539	391215,0089
	5805	1375838,9500	391215,0100
	5806	1375838,9291	391214,9754
	5807	1375817,5030	391186,0500
	5808	1375815,2250	391182,9910
	5809	1375813,0073	391179,9667
	5810	1375727,9909	391239,5072
	5811	1375685,5108	391269,2859
	5812	1375706,2110	391298,0240
	5813	1375655,9100	391334,2870
	5814	1375634,6995	391304,8366
	5815	1375493,1366	391403,9586
	5816	1375476,2630	391376,2690
	5817	1375465,4200	391372,8130
	5818	1375461,4780	391373,2650
	5819	1375458,4120	391373,6820
	5820	1375442,5130	391382,9600
	5821	1375440,6080	391386,6390
	5822	1375438,9250	391387,5990
	5823	1375418,6240	391399,1330
	5824	1375416,9480	391400,0780
	5825	1375412,4660	391392,9900
	5826	1375401,4690	391402,1990
	5827	1375386,3100	391415,1050
	5828	1375381,8210	391418,7520
	5829	1375371,7250	391424,7270
	5830	1375357,3180	391435,0710
	5831	1375343,4260	391445,2070
	5832	1375342,9040	391444,5060
	5833	1375341,0980	391445,0140
	5834	1375338,5720	391446,6380
	5835	1375324,2780	391455,8690
	5836	1375321,1610	391457,9750
	5837	1375312,7010	391463,0880
	5838	1375290,3300	391478,1150
	5839	1375267,7440	391492,5770
	5840	1375238,7850	391516,2980
	5841	1375232,4520	391521,6010
	5842	1375225,6120	391527,5220

Сведения о характерных точках границ объекта	№ точки	Координаты	
		X	Y
	5843	1375216,8950	391533,8220
	5844	1375203,7550	391544,5270
	5845	1375190,7470	391555,1270
	5846	1375174,1650	391569,7450
	5847	1375165,1420	391577,6980
	5848	1375159,8280	391573,1980
	5849	1375149,4110	391561,0030
	5850	1375148,6220	391562,0620
	5851	1375135,6940	391558,6780
	5852	1375126,2810	391546,7940
	5853	1375124,9990	391545,1180
	5854	1375122,5610	391547,0890
	5855	1375120,8130	391547,6700
	5856	1375114,4730	391541,6950
	5857	1375110,0130	391532,7670
	5858	1375103,6650	391531,9930
	5859	1375098,1460	391524,8790
	5860	1375092,4520	391528,6500
	5377	1375046,2980	391560,1970
	5861	1375248,4488	404683,1861
	5862	1375268,6218	404697,8214
	5863	1375284,8407	404704,1279
	5864	1375293,2842	404721,3449
	5865	1375284,7182	404748,7831
	5866	1375279,7810	404788,1289
	5867	1375280,2260	404794,7514
	5868	1375277,5123	404812,6288
	5869	1375282,3928	404813,5287
	5870	1375288,3396	404797,6291
	5871	1375295,5139	404790,5689
	5872	1375302,8276	404755,9448
	5873	1375311,3076	404752,4878
	5874	1375303,2347	404728,6605
	5875	1375308,2710	404700,8940
	5876	1375323,3727	404654,5326
	5877	1375335,9789	404629,6356
	5878	1375336,2791	404609,5169
	5879	1375333,5481	404592,1095
	5880	1375302,5557	404573,7292
	5881	1375292,5973	404585,1583
	5882	1375277,3633	404603,9516
	5883	1375259,3205	404628,7675
	5884	1375253,6167	404646,6003
	5885	1375252,2539	404665,0492
	5861	1375248,4488	404683,1861

Сведения о характерных точках границ объекта	№ точки	Координаты	
		X	Y
	5886	1375291,2460	391662,9150
	5887	1375293,8480	391660,9880
	5888	1375309,7770	391648,9830
	5889	1375311,5330	391651,1910
	5890	1375330,3480	391637,1530
	5891	1375345,9520	391625,4880
	5892	1375348,3280	391623,4260
	5893	1375383,7950	391662,1890
	5894	1375365,4140	391677,3650
	5895	1375360,5850	391681,2490
	5896	1375356,6210	391684,2860
	5897	1375350,0620	391689,8520
	5898	1375347,8280	391686,9760
	5899	1375346,1490	391684,8000
	5900	1375328,0120	391699,4040
	5901	1375312,1570	391681,0590
	5902	1375310,9820	391679,5880
	5903	1375307,0500	391682,5770
	5904	1375295,6840	391668,5940
	5886	1375291,2460	391662,9150
	5905	1375298,0132	407442,4334
	5906	1375321,0076	407489,9585
	5907	1375328,2533	407493,6953
	5908	1375382,1150	407436,4898
	5909	1375415,6821	407432,6898
	5910	1375434,9378	407449,1783
	5911	1375434,9325	407449,1800
	5912	1375434,9360	407449,1830
	5913	1375446,8965	407449,7393
	5914	1375498,0784	407452,1197
	5915	1375504,9430	407452,4390
	5916	1375532,0330	407447,3540
	5917	1375534,3063	407438,2890
	5918	1375543,6790	407400,8932
	5919	1375538,3753	407384,4509
	5920	1375516,4912	407389,6734
	5921	1375492,5965	407302,6713
	5922	1375519,7784	407281,1727
	5923	1375550,4197	407256,9441
	5924	1375567,3091	407243,5935
	5925	1375561,3739	407224,4923
	5926	1375539,3561	407230,1649
	5927	1375509,6271	407237,8229
	5928	1375470,4873	407247,9020
	5929	1375447,0304	407183,7649

Сведения о характерных точках границ объекта	№ точки	Координаты	
		X	Y
	5930	1375447,0323	407183,7636
	5931	1375437,3450	407157,2740
	5932	1375398,9390	407191,1650
	5933	1375406,8713	407216,5944
	5934	1375415,7924	407244,9765
	5935	1375356,4597	407346,0878
	5936	1375372,9114	407356,2371
	5937	1375403,6990	407317,3099
	5938	1375487,6635	407303,4779
	5939	1375511,6230	407390,8310
	5940	1375372,3869	407418,3392
	5941	1375299,7195	407435,2604
	5905	1375298,0132	407442,4334
	5942	1375321,5496	408468,0711
	5943	1375327,0426	408474,7377
	5944	1375329,8810	408473,9720
	5945	1375333,5509	408482,6366
	5946	1375341,3754	408492,1328
	5947	1375346,9573	408495,3146
	5948	1375351,6330	408488,3009
	5949	1375357,9890	408473,2680
	5950	1375362,1240	408464,9589
	5951	1375383,5544	408442,8242
	5952	1375388,0000	408434,5300
	5953	1375389,2480	408435,3690
	5954	1375390,9200	408431,0990
	5955	1375395,1760	408426,1130
	5956	1375397,6471	408428,2684
	5957	1375399,2619	408426,6005
	5958	1375399,0010	408425,8650
	5959	1375403,8700	408420,4340
	5960	1375404,9250	408420,2220
	5961	1375408,5280	408415,3560
	5962	1375409,4616	408416,0656
	5963	1375412,4406	408412,9886
	5964	1375440,6365	408377,9987
	5965	1375440,4870	408377,8780
	5966	1375453,4080	408361,0120
	5967	1375462,4460	408349,5030
	5968	1375463,2126	408349,9828
	5969	1375465,4608	408347,1929
	5970	1375495,2261	408302,4846
	5971	1375492,7880	408300,5600
	5972	1375498,1500	408294,4870
	5973	1375499,6512	408295,9189

Сведения о границах территориальной зоны центра рекреационных территорий (Р-1)

Сведения о характерных точках границ объекта	№ точки	Координаты	
		X	Y
	5974	1375501,1676	408293,7649
	5975	1375500,6790	408293,2380
	5976	1375506,8440	408285,4200
	5977	1375506,9667	408285,5273
	5978	1375536,0691	408244,1875
	5979	1375534,9090	408243,3720
	5980	1375550,3920	408222,1070
	5981	1375551,1544	408222,7589
	5982	1375560,6074	408209,3310
	5983	1375570,4870	408190,7913
	5984	1375570,3320	408190,6950
	5985	1375571,3187	408189,2306
	5986	1375577,8707	408176,9353
	5987	1375576,9720	408176,4750
	5988	1375582,4280	408168,3390
	5989	1375582,4449	408168,3517
	5990	1375616,8630	408103,7643
	5991	1375614,7160	408102,4270
	5992	1375617,7090	408097,8320
	5993	1375619,1922	408098,6500
	5994	1375623,9760	408088,7840
	5995	1375634,9120	408069,4820
	5996	1375636,5218	408070,3593
	5997	1375647,9086	408051,0118
	5998	1375651,9737	408042,6171
	5999	1375684,3695	408028,1654
	6000	1375701,1898	408025,3524
	6001	1375708,8449	408011,6106
	6002	1375693,7300	408002,0000
	6003	1375689,3500	407999,2100
	6004	1375702,7900	407976,7100
	6005	1375722,9567	407986,2780
	6006	1375726,7977	407979,3828
	6007	1375729,5160	407982,6120
	6008	1375734,4140	407986,8210
	6009	1375742,1930	407972,2170
	6010	1375733,7900	407967,7060
	6011	1375733,4649	407967,4143
	6012	1375758,3569	407922,7297
	6013	1375756,3440	407921,5330
	6014	1375758,9640	407917,0910
	6015	1375758,0150	407916,5250
	6016	1375758,6030	407912,7330
	6017	1375759,3660	407909,4260
	6018	1375761,3620	407906,0540

Сведения о характерных точках границ объекта	№ точки	Координаты	
		X	Y
	6019	1375763,9900	407903,7210
	6020	1375766,9470	407901,4250
	6021	1375761,1320	407898,0240
	6022	1375776,2858	407873,2473
	6023	1375782,8320	407862,5270
	6024	1375782,2955	407861,5483
	6025	1375784,0030	407858,6150
	6026	1375765,0464	407857,9654
	6027	1375764,9958	407857,8435
	6028	1375758,1170	407857,7280
	6029	1375761,0460	407848,3222
	6030	1375761,0449	407848,3195
	6031	1375759,5928	407844,8192
	6032	1375756,9573	407825,8206
	6033	1375773,7883	407791,0637
	6034	1375774,5542	407788,4312
	6035	1375776,5680	407781,5096
	6036	1375782,4891	407761,0085
	6037	1375782,6090	407760,5650
	6038	1375782,6167	407760,5669
	6039	1375790,3925	407733,6447
	6040	1375795,8302	407722,8282
	6041	1375795,4280	407722,6300
	6042	1375797,3810	407718,5060
	6043	1375803,2940	407706,2090
	6044	1375804,0447	407706,4885
	6045	1375807,1403	407700,3309
	6046	1375805,9840	407699,6500
	6047	1375809,4800	407692,6240
	6048	1375817,2840	407677,7640
	6049	1375818,0861	407678,1883
	6050	1375821,4850	407671,3990
	6051	1375821,6554	407671,4583
	6052	1375824,7778	407665,2475
	6053	1375823,3210	407664,4710
	6054	1375833,0410	407648,2580
	6055	1375833,2640	407648,3671
	6056	1375859,3002	407596,5774
	6057	1375886,0882	407559,4998
	6058	1375885,1687	407544,2972
	6059	1375957,9288	407454,4367
	6060	1376200,5077	407188,6697
	6061	1376194,4637	407181,2698
	6062	1376164,1604	407217,8740
	6063	1376114,2129	407271,3577

Сведения о характерных точках границ объекта	№ точки	Координаты	
		X	Y
	6064	1376082,9798	407304,7821
	6065	1376041,4309	407348,0846
	6066	1375999,0669	407390,8258
	6067	1375976,2996	407408,0551
	6068	1375943,4390	407439,4086
	6069	1375897,5645	407496,6468
	6070	1375888,6960	407520,6718
	6071	1375866,7829	407545,0512
	6072	1375829,4061	407593,9062
	6073	1375810,4279	407596,3682
	6074	1375797,8767	407591,2396
	6075	1375786,2801	407614,1259
	6076	1375796,0905	407620,0798
	6077	1375795,4130	407621,1600
	6078	1375796,3289	407621,7343
	6079	1375793,9342	407643,8877
	6080	1375764,9489	407709,8879
	6081	1375755,0526	407728,9636
	6082	1375751,3610	407727,9590
	6083	1375746,7501	407744,9671
	6084	1375738,9457	407760,0107
	6085	1375738,2084	407772,6273
	6086	1375736,8537	407781,4721
	6087	1375729,5560	407808,3910
	6088	1375731,7856	407808,9957
	6089	1375722,4296	407836,6284
	6090	1375685,0715	407911,8372
	6091	1375677,7883	407921,6111
	6092	1375670,5721	407932,6479
	6093	1375671,2998	407951,7109
	6094	1375665,4340	407976,8788
	6095	1375651,4902	407991,4945
	6096	1375637,0793	408000,6130
	6097	1375625,6016	408033,9326
	6098	1375613,5913	408066,1462
	6099	1375594,3879	408102,0957
	6100	1375566,1972	408151,6368
	6101	1375550,8198	408188,7414
	6102	1375532,8370	408216,4736
	6103	1375511,5690	408243,6078
	6104	1375459,3494	408321,3400
	6105	1375412,3730	408378,8362
	6106	1375371,0167	408427,6319
	5942	1375321,5496	408468,0711
	6107	1375429,8400	391780,9850

Сведения о характерных точках границ объекта	№ точки	Координаты	
		X	Y
	6108	1375449,3270	391766,9840
	6109	1375468,0120	391792,9640
	6110	1375448,5170	391806,9800
	6107	1375429,8400	391780,9850
	6111	1375453,4080	408361,0120
	6112	1375453,9997	408361,4156
	6113	1375454,0011	408361,4139
	6111	1375453,4080	408361,0120
	6114	1375536,0620	391797,1030
	6115	1375561,5210	391779,4190
	6116	1375572,7850	391794,7160
	6117	1375547,3150	391812,4190
	6114	1375536,0620	391797,1030
	6118	1375641,5456	403328,7076
	6119	1375673,0446	403349,4191
	6120	1375766,9702	403278,4183
	6121	1375860,0543	403210,8306
	6122	1375851,9834	403253,4816
	6123	1375853,3793	403253,6188
	6124	1375870,1810	403210,4628
	6125	1375874,8800	403182,6832
	6126	1375861,1180	403171,7664
	6127	1375830,6639	403178,8100
	6128	1375718,3910	403250,0600
	6129	1375679,6510	403273,3167
	6130	1375667,2108	403275,8692
	6118	1375641,5456	403328,7076
	6131	1375645,8730	391624,7720
	6132	1375647,4570	391619,2100
	6133	1375651,5960	391615,1910
	6134	1375657,2020	391613,7790
	6135	1375662,7540	391615,3590
	6136	1375666,7730	391619,4980
	6137	1375668,1920	391625,1050
	6138	1375666,6080	391630,6560
	6139	1375662,4660	391634,6820
	6140	1375656,8700	391636,0950
	6141	1375651,3080	391634,5180
	6142	1375647,2890	391630,3680
	6131	1375645,8730	391624,7720
	6143	1375701,9634	403818,8524
	6144	1375813,9385	403721,7670
	6145	1375789,4392	403692,3432
	6146	1375756,3851	403706,1319
	6147	1375725,5581	403714,2411

Сведения о границах территориальной зоны центра рекреационных территорий (Р-1)

Сведения о характерных точках границ объекта	№ точки	Координаты	
		X	Y
	6148	1375721,8527	403714,3135
	6149	1375721,0754	403720,7239
	6143	1375701,9634	403818,8524
	6150	1375711,9670	391277,5370
	6151	1375724,3730	391269,1130
	6152	1375733,2430	391282,1760
	6153	1375733,2720	391282,2050
	6154	1375733,9250	391283,1800
	6155	1375733,7250	391283,3150
	6156	1375733,7140	391283,3220
	6157	1375721,5080	391291,6040
	6150	1375711,9670	391277,5370
	6158	1375739,0835	402788,6103
	6159	1375795,3404	402713,1289
	6160	1375800,0193	402704,9011
	6161	1375826,3506	402675,2851
	6162	1375876,1094	402575,3762
	6163	1375881,7776	402562,0555
	6164	1375914,5181	402481,4998
	6165	1375922,4252	402461,7702
	6166	1375968,8960	402409,2679
	6167	1376061,7978	402391,9696
	6168	1376112,6816	402404,5001
	6169	1376116,4043	402405,2698
	6170	1376118,6161	402401,5297
	6171	1376149,7788	402370,9316
	6172	1376128,1421	402337,4033
	6173	1376107,0489	402315,3087
	6174	1376088,6996	402300,7530
	6175	1376075,6356	402290,9178
	6176	1376059,2311	402289,6019
	6177	1376050,6638	402289,4741
	6178	1376046,1085	402283,6934
	6179	1376050,5039	402276,2610
	6180	1376060,4961	402270,0782
	6181	1376077,0686	402242,7378
	6182	1376089,1360	402199,7151
	6183	1376109,4565	402177,8814
	6184	1376150,9071	402127,7991
	6185	1376185,2983	402072,2558
	6186	1376212,8060	402047,3159
	6187	1376244,5281	402027,0805
	6188	1376263,6818	402011,6562
	6189	1376280,7895	401989,7745
	6190	1376290,2997	401974,5633

Сведения о характерных точках границ объекта	№ точки	Координаты	
		X	Y
	6191	1376284,7267	401965,1970
	6192	1376274,6676	401945,4093
	6193	1376274,9765	401924,7051
	6194	1376287,0547	401904,8907
	6195	1376308,7443	401863,0827
	6196	1376321,1741	401843,6306
	6197	1376333,5454	401828,1051
	6198	1376329,4695	401814,1194
	6199	1376328,6766	401800,9192
	6200	1376332,7301	401787,0325
	6201	1376330,8439	401769,8660
	6202	1376327,0664	401759,8123
	6203	1376320,2414	401762,5669
	6204	1376304,8546	401788,7588
	6205	1376292,3768	401811,4237
	6206	1376289,6543	401826,3790
	6207	1376269,8934	401858,5755
	6208	1376248,1931	401901,0974
	6209	1376228,3949	401935,7927
	6210	1376220,6642	401951,3874
	6211	1376212,4326	401952,6928
	6212	1376201,1483	401967,1633
	6213	1376178,5209	402000,0311
	6214	1376153,5920	402043,5760
	6215	1376116,3665	402121,5710
	6216	1376072,1134	402191,9632
	6217	1376047,4295	402219,0875
	6218	1376004,1407	402272,7128
	6219	1375969,7751	402323,3406
	6220	1375943,0467	402364,9538
	6221	1375919,2185	402406,6107
	6222	1375901,0025	402460,9549
	6223	1375875,7082	402552,8640
	6224	1375859,1120	402588,3211
	6225	1375838,3494	402615,8610
	6226	1375823,5913	402647,7750
	6227	1375817,1554	402672,3153
	6228	1375806,0336	402685,5434
	6229	1375793,2706	402693,7388
	6230	1375793,4944	402702,6683
	6231	1375785,8223	402714,3364
	6232	1375759,4708	402757,5030
	6233	1375747,8987	402767,3277
	6158	1375739,0835	402788,6103
	6234	1375758,3500	399898,1200

Сведения о характерных точках границ объекта	№ точки	Координаты	
		X	Y
	6235	1375759,9800	399937,6800
	6236	1375760,7100	399963,0400
	6237	1375762,2200	400003,2000
	6238	1375762,4400	400008,9700
	6239	1375766,2900	400012,7100
	6240	1375768,9700	400012,9400
	6241	1375775,7800	400010,5800
	6242	1375779,9300	400013,7300
	6243	1375782,3100	400015,8400
	6244	1375794,9300	400000,2000
	6245	1375816,5300	399991,1200
	6246	1375822,3800	399991,3600
	6247	1375841,5800	400001,4200
	6248	1375866,7200	400022,1800
	6249	1375902,6500	400050,6600
	6250	1375932,2800	400075,0400
	6251	1375946,3000	400088,6900
	6252	1375946,4800	400085,4800
	6253	1375948,0500	400080,9000
	6254	1375975,7500	400020,4500
	6255	1375976,4500	400018,3200
	6256	1375987,3600	399981,9700
	6257	1375990,3900	399972,3200
	6258	1375984,9200	399969,0500
	6259	1375899,3100	399928,0300
	6260	1375807,5100	399884,8900
	6261	1375780,5700	399880,8900
	6262	1375762,6400	399878,9000
	6263	1375759,6400	399883,4400
	6234	1375758,3500	399898,1200
	6264	1375787,6970	391514,1960
	6265	1375790,1860	391513,0090
	6266	1375789,9750	391512,5280
	6267	1375791,6500	391511,7790
	6268	1375791,8580	391512,2470
	6269	1375798,7600	391509,0050
	6270	1375798,3620	391508,0380
	6271	1375800,3590	391507,1110
	6272	1375800,7820	391508,0930
	6273	1375803,1400	391506,9830
	6274	1375807,3960	391516,8160
	6275	1375800,5670	391519,8930
	6276	1375800,8880	391520,6010
	6277	1375798,9320	391521,4700
	6278	1375798,5630	391520,7840

Сведения о характерных точках границ объекта	№ точки	Координаты	
		X	Y
	6279	1375791,8760	391523,7990
	6264	1375787,6970	391514,1960
	6280	1375797,3810	407718,5060
	6281	1375797,8845	407718,7420
	6282	1375797,8847	407718,7417
	6280	1375797,3810	407718,5060
	6283	1375839,2460	407641,4070
	6284	1375844,4660	407644,3670
	6285	1375847,9150	407638,2790
	6286	1375842,6990	407635,3190
	6283	1375839,2460	407641,4070
	6287	1375861,0730	409132,6950
	6288	1375880,8560	409221,3790
	6289	1375882,6300	409221,0680
	6290	1375882,6300	409221,0610
	6291	1375890,3240	409219,6920
	6292	1375893,0400	409227,6240
	6293	1375894,2730	409233,0880
	6294	1375893,4920	409233,2590
	6295	1375894,3060	409236,8730
	6296	1375895,0910	409236,6980
	6297	1375905,8620	409283,6550
	6298	1375906,8290	409287,4470
	6299	1375906,8770	409287,9550
	6300	1375901,2050	409288,5200
	6301	1375902,0080	409296,4700
	6302	1375893,5580	409298,6750
	6303	1375891,8273	409299,1178
	6304	1375904,8378	409363,2049
	6305	1375910,1329	409389,0698
	6306	1375910,9140	409388,8300
	6307	1375911,9180	409392,1260
	6308	1375910,8180	409392,4166
	6309	1375911,6333	409396,3989
	6310	1375913,0780	409395,9540
	6311	1375914,2130	409399,6920
	6312	1375915,2500	409403,1380
	6313	1375916,3560	409406,7440
	6314	1375917,3600	409410,0730
	6315	1375914,6062	409410,9209
	6316	1375921,8574	409446,3411
	6317	1375928,3486	409461,7204
	6318	1375929,0910	409460,9390
	6319	1375933,2040	409464,6840
	6320	1375930,7104	409467,3162

Сведения о характерных точках границ объекта	№ точки	Координаты	
		X	Y
	6321	1375935,3557	409478,3221
	6322	1375993,8580	409534,3401
	6323	1375993,8890	409534,3080
	6324	1375996,2430	409536,5820
	6325	1375996,2220	409536,6037
	6326	1376011,8730	409551,5900
	6327	1376014,4720	409548,5460
	6328	1376017,2460	409550,9120
	6329	1376014,5347	409554,1005
	6330	1376019,6272	409558,9036
	6331	1376022,4540	409555,5800
	6332	1376025,1730	409557,9230
	6333	1376022,2367	409561,3649
	6334	1376029,3769	409568,0994
	6335	1376032,7070	409564,3800
	6336	1376035,1560	409566,6720
	6337	1376031,9550	409570,4240
	6338	1376031,9044	409570,4833
	6339	1376042,3015	409580,2896
	6340	1376042,3540	409580,2320
	6341	1376046,3800	409575,9100
	6342	1376049,1030	409578,1990
	6343	1376045,0800	409582,5210
	6344	1376044,8856	409582,7269
	6345	1376051,8762	409589,3203
	6346	1376054,9790	409585,6010
	6347	1376057,6770	409587,8390
	6348	1376054,4267	409591,7259
	6349	1376162,1853	409693,3619
	6350	1376176,2705	409708,1223
	6351	1376176,2611	409717,4755
	6352	1376193,3698	409717,9986
	6353	1376146,9084	409580,0592
	6354	1375981,9421	409441,2116
	6355	1375932,2832	409310,9178
	6356	1375890,0754	409128,7682
	6357	1375921,5173	409003,0215
	6358	1375921,5418	409002,9235
	6359	1375921,5049	409002,9159
	6360	1375902,0421	409000,7149
	6361	1375882,1695	409102,7622
	6362	1375876,9320	409102,8410
	6363	1375869,9350	409102,6730
	6364	1375872,6910	409126,9820
	6365	1375870,4680	409127,2630

Сведения о характерных точках границ объекта	№ точки	Координаты	
		X	Y
	6366	1375866,7410	409127,7090
	6367	1375861,0800	409128,4130
	6287	1375861,0730	409132,6950
	6368	1375878,1190	391463,3000
	6369	1375884,7540	391458,6570
	6370	1375888,4880	391463,9900
	6371	1375887,2580	391464,8510
	6372	1375887,7730	391465,5810
	6373	1375883,5900	391468,5160
	6374	1375883,0790	391467,7820
	6368	1375878,1190	391463,3000
	6375	1375887,8700	399823,1700
	6376	1375897,0100	399881,5700
	6377	1375912,8100	399909,4100
	6378	1376001,3600	399907,7400
	6379	1376037,8000	399762,2000
	6380	1376057,7800	399745,9900
	6381	1376080,7600	399585,1800
	6382	1375957,6800	399593,4900
	6383	1375942,7200	399820,1500
	6375	1375887,8700	399823,1700
	6384	1375891,5200	398805,1100
	6385	1375933,7900	398805,7200
	6386	1375935,1200	398889,0000
	6387	1375998,6200	398889,7800
	6388	1376017,8900	398981,8800
	6389	1376016,0600	399063,1300
	6390	1376112,7200	399080,4100
	6391	1376114,5100	399085,0000
	6392	1376117,0800	399086,1400
	6393	1376121,4400	399085,6300
	6394	1376122,0900	399085,5600
	6395	1376121,5900	399081,2500
	6396	1376119,5500	399064,0900
	6397	1376122,0400	399063,8900
	6398	1376123,6200	399063,7200
	6399	1376122,4100	399051,6700
	6400	1376118,5400	399051,7600
	6401	1376112,7800	398984,7500
	6402	1376107,4100	398922,2700
	6403	1376106,5100	398907,9500
	6404	1376104,9000	398893,8300
	6405	1376103,7900	398883,7700
	6406	1376101,6900	398862,4500
	6407	1376096,6000	398813,9500

Сведения о границах территориальной зоны центра рекреационных территорий (Р-1)

Сведения о характерных точках границ объекта	№ точки	Координаты	
		X	Y
	6408	1376093,9700	398793,3300
	6409	1376090,9200	398763,9800
	6410	1376088,0100	398736,5900
	6411	1376086,1500	398720,2700
	6412	1376084,5500	398700,6700
	6413	1376084,1000	398696,9700
	6414	1376078,7200	398641,3800
	6415	1376075,1400	398615,7300
	6416	1376073,7500	398605,7800
	6417	1376069,0700	398572,2900
	6418	1376064,8000	398536,9700
	6419	1376067,4100	398536,4300
	6420	1376064,9300	398518,4500
	6421	1376060,9100	398490,1600
	6422	1376059,1900	398478,1200
	6423	1376057,8300	398468,3100
	6424	1376057,4300	398465,3300
	6425	1376056,1900	398455,7300
	6426	1376047,6000	398391,9900
	6427	1376045,7400	398392,6800
	6428	1376032,4000	398327,4100
	6429	1376028,9900	398328,0500
	6430	1376027,1700	398328,5200
	6431	1376027,2300	398340,7600
	6432	1376001,4900	398346,2000
	6433	1376009,0200	398382,0400
	6434	1375958,9400	398430,1200
	6435	1375935,5300	398520,5000
	6436	1375959,7200	398523,5700
	6437	1375974,1500	398610,0900
	6438	1375969,1300	398610,7900
	6439	1375975,9400	398650,9800
	6440	1375952,6500	398693,5500
	6441	1375952,4000	398697,0700
	6442	1375934,2500	398742,4500
	6443	1375922,1100	398751,1700
	6444	1375914,2200	398759,6800
	6445	1375904,5100	398776,0200
	6446	1375895,0700	398792,6400
	6384	1375891,5200	398805,1100
	6447	1376064,4550	391318,4680
	6448	1376071,1340	391313,9930
	6449	1376071,1050	391311,0110
	6450	1376068,4950	391311,0110
	6451	1376068,4920	391308,5950

Сведения о характерных точках границ объекта	№ точки	Координаты	
		X	Y
	6452	1376071,1410	391308,6310
	6453	1376074,2290	391300,7000
	6454	1376078,7590	391296,0460
	6455	1376084,6140	391293,2430
	6456	1376091,0850	391292,6080
	6457	1376097,4030	391294,2250
	6458	1376100,1480	391296,0130
	6459	1376102,1040	391297,2830
	6460	1376106,1300	391302,3820
	6461	1376108,1820	391308,5470
	6462	1376107,9700	391315,0370
	6463	1376105,5830	391321,0740
	6464	1376101,2610	391325,9210
	6465	1376095,5340	391328,9980
	6466	1376089,1070	391329,9440
	6467	1376082,7340	391328,6190
	6468	1376080,5070	391327,6920
	6469	1376073,9480	391332,3310
	6447	1376064,4550	391318,4680
	6470	1376128,2380	392923,5260
	6471	1376137,6630	392935,6370
	6472	1376140,1230	392938,5680
	6473	1376140,1260	392938,5713
	6474	1376140,1300	392938,5680
	6475	1376154,7153	392954,3292
	6476	1376155,8400	392955,5440
	6477	1376156,5544	392956,3166
	6478	1376158,8220	392958,7670
	6479	1376144,2701	392972,7167
	6480	1376158,8883	392988,7236
	6481	1376194,4400	393027,3996
	6482	1376372,6590	392822,9922
	6483	1376364,1670	392813,7310
	6484	1376333,4090	392780,1870
	6485	1376348,2170	392763,7730
	6486	1376340,1460	392754,9620
	6487	1376326,3900	392739,9390
	6488	1376323,9803	392741,8321
	6489	1376322,0750	392743,3290
	6490	1376319,4980	392745,3770
	6491	1376309,8300	392748,2680
	6492	1376297,1973	392755,4954
	6493	1376292,7490	392752,6490
	6494	1376234,3757	392796,5761
	6495	1376214,2899	392806,2471

Сведения о характерных точках границ объекта	№ точки	Координаты	
		X	Y
	6496	1376213,7324	392806,8543
	6497	1376195,0299	392827,2238
	6498	1376182,4010	392833,7030
	6499	1376181,0210	392834,4150
	6500	1376153,2920	392830,6890
	6501	1376145,4480	392833,4840
	6502	1376161,2340	392848,0110
	6503	1376154,5480	392855,2420
	6504	1376153,3250	392856,5630
	6505	1376152,2770	392857,7060
	6506	1376160,4988	392864,8328
	6507	1376160,4969	392864,8349
	6508	1376175,2720	392877,6490
	6509	1376167,8700	392885,2850
	6510	1376165,5380	392888,5120
	6511	1376164,7860	392889,6430
	6512	1376164,2060	392890,8440
	6513	1376163,8620	392891,7310
	6514	1376163,6840	392892,2570
	6515	1376163,5590	392893,0670
	6516	1376163,6470	392894,1620
	6517	1376163,8440	392895,7170
	6518	1376164,0230	392896,4980
	6519	1376164,5300	392897,9840
	6520	1376165,0230	392899,1770
	6521	1376165,6140	392900,3420
	6522	1376166,2790	392901,4440
	6523	1376167,2820	392902,6010
	6524	1376167,8450	392903,1230
	6525	1376169,0710	392904,0430
	6526	1376169,9870	392904,6850
	6527	1376170,9510	392905,2690
	6528	1376172,2790	392905,9840
	6529	1376174,8560	392907,1200
	6530	1376178,0130	392907,9340
	6531	1376180,8860	392908,3930
	6532	1376186,3830	392908,6050
	6533	1376189,1420	392910,8130
	6534	1376192,1720	392913,5980
	6535	1376191,3690	392914,2660
	6536	1376189,5730	392912,7300
	6537	1376187,3250	392910,7990
	6538	1376186,5140	392911,4850
	6539	1376183,5510	392911,6600
	6540	1376181,0830	392911,4010

Сведения о характерных точках границ объекта	№ точки	Координаты	
		X	Y
	6541	1376178,6600	392910,9270
	6542	1376174,7800	392910,2070
	6543	1376171,3740	392909,2550
	6544	1376169,1550	392908,3860
	6545	1376167,7750	392907,7220
	6546	1376166,4540	392906,9660
	6547	1376165,1870	392906,0980
	6548	1376164,1360	392905,3640
	6549	1376163,1430	392904,5500
	6550	1376162,2160	392903,6670
	6551	1376161,3370	392902,7140
	6552	1376160,5450	392901,7030
	6553	1376157,0000	392897,9540
	6554	1376134,9075	392917,5962
	6470	1376128,2380	392923,5260
	6555	1376170,4608	390182,5370
	6556	1376180,5140	390189,6870
	6557	1376183,8640	390192,3010
	6558	1376187,7920	390195,3850
	6559	1376209,3450	390212,2220
	6560	1376212,2830	390214,8360
	6561	1376215,8680	390217,5190
	6562	1376217,2114	390218,5188
	6563	1376251,1600	390184,3400
	6564	1376247,6500	390174,4000
	6565	1376210,4400	390148,9900
	6566	1376201,1309	390142,6330
	6555	1376170,4608	390182,5370
	6567	1376246,6895	392245,7359
	6568	1376299,7392	392305,7344
	6569	1376311,8303	392314,0246
	6570	1376357,8037	392268,9947
	6571	1376402,9049	392227,6823
	6572	1376404,6897	392225,8410
	6573	1376404,3460	392225,5660
	6574	1376401,8170	392223,2300
	6575	1376406,5840	392218,4340
	6576	1376411,2230	392213,7510
	6577	1376415,2670	392209,6190
	6578	1376417,1360	392207,7280
	6579	1376419,0560	392205,7650
	6580	1376417,7710	392204,6770
	6581	1376422,0600	392199,5850
	6582	1376426,4220	392195,2970
	6583	1376426,4226	392195,2926

Сведения о границах территориальной зоны центра рекреационных территорий (Р-1)

Сведения о характерных точках границ объекта	№ точки	Координаты	
		X	Y
	6584	1376434,7360	392187,1130
	6585	1376437,6780	392184,2190
	6586	1376436,0360	392182,9050
	6587	1376441,3280	392178,5030
	6588	1376442,9300	392175,5170
	6589	1376449,2520	392162,2350
	6590	1376451,2930	392158,8730
	6591	1376453,1180	392157,6800
	6592	1376440,9670	392144,2400
	6593	1376435,0540	392137,7000
	6594	1376434,0390	392136,5750
	6595	1376431,8670	392133,3120
	6596	1376428,9070	392129,4580
	6597	1376425,5200	392125,0520
	6598	1376418,7600	392116,1540
	6599	1376417,9830	392114,9020
	6600	1376414,7670	392109,6970
	6601	1376413,9060	392108,3210
	6602	1376412,7920	392106,5210
	6603	1376412,1100	392105,4120
	6604	1376408,9157	392101,1283
	6605	1376288,2980	392208,4878
	6567	1376246,6895	392245,7359
	6606	1376247,9800	391735,3600
	6607	1376252,7300	391741,7400
	6608	1376257,3700	391738,1300
	6609	1376252,6900	391731,8200
	6606	1376247,9800	391735,3600
	6610	1376251,1520	391214,5010
	6611	1376255,0580	391207,4090
	6612	1376260,7520	391210,5450
	6613	1376259,8390	391212,2060
	6614	1376260,5290	391212,5890
	6615	1376258,3610	391216,5420
	6616	1376257,6640	391216,1480
	6617	1376256,8430	391217,6370
	6610	1376251,1520	391214,5010
	6618	1376265,2010	391239,2590
	6619	1376266,1760	391234,5000
	6620	1376267,5630	391232,7370
	6621	1376271,9680	391233,6460
	6622	1376272,5480	391235,8140
	6623	1376271,5670	391240,5590
	6618	1376265,2010	391239,2590
	6624	1376397,4138	407139,1854

Сведения о характерных точках границ объекта	№ точки	Координаты	
		X	Y
	6625	1376420,4051	407255,5976
	6626	1376497,3107	407204,9368
	6627	1376549,4512	407123,7960
	6628	1376556,9654	407111,7919
	6629	1376555,0547	407110,5162
	6630	1376554,2909	407110,0604
	6631	1376553,6060	407111,2080
	6632	1376547,8680	407111,7300
	6633	1376546,4260	407114,1170
	6634	1376508,4700	407091,5120
	6635	1376479,3470	407074,0250
	6636	1376479,6020	407073,4890
	6637	1376476,6860	407070,5580
	6638	1376465,5390	407063,5610
	6639	1376468,4774	407058,8507
	6640	1376460,8882	407054,3218
	6641	1376452,3287	407049,2159
	6642	1376411,7071	407115,9982
	6624	1376397,4138	407139,1854
	6643	1376431,6920	394095,2160
	6644	1376437,4450	394103,6700
	6645	1376440,7810	394107,4620
	6646	1376446,1474	394110,5208
	6647	1376448,5040	394111,8640
	6648	1376460,0380	394120,0620
	6649	1376464,9580	394122,5620
	6650	1376457,9466	394132,2364
	6651	1376497,5400	394205,1055
	6652	1376505,9107	394197,9338
	6653	1376507,3090	394194,8800
	6654	1376510,9960	394189,7880
	6655	1376505,9150	394193,6790
	6656	1376503,9040	394195,2230
	6657	1376489,0300	394188,9890
	6658	1376499,9580	394179,4260
	6659	1376504,6450	394183,2690
	6660	1376518,5950	394171,9320
	6661	1376520,1970	394174,2790
	6662	1376522,7740	394178,0710
	6663	1376523,3070	394178,8530
	6664	1376523,9525	394181,1504
	6665	1376523,9570	394181,1480
	6666	1376524,9820	394180,6960
	6667	1376528,9940	394173,2530
	6668	1376534,4100	394168,9320

Сведения о характерных точках границ объекта	№ точки	Координаты	
		X	Y
	6669	1376534,4100	394168,9300
	6670	1376534,1300	394168,4400
	6671	1376538,5600	394166,7400
	6672	1376538,5673	394166,7449
	6673	1376538,5750	394166,7420
	6674	1376538,4770	394166,6030
	6675	1376548,1238	394161,7673
	6676	1376548,1445	394161,7496
	6677	1376548,3130	394161,6650
	6678	1376569,9500	394150,8390
	6679	1376573,8710	394148,3170
	6680	1376597,7310	394138,2680
	6681	1376597,0882	394137,0034
	6682	1376625,2375	394126,1740
	6683	1376648,7697	394120,2900
	6684	1376653,9990	394110,3530
	6685	1376660,3240	394108,7070
	6686	1376674,0850	394105,1340
	6687	1376677,3190	394105,9440
	6688	1376678,0038	394106,5109
	6689	1376677,9604	394106,4512
	6690	1376697,5562	394099,6122
	6691	1376718,5323	394097,6823
	6692	1376717,6606	394092,2007
	6693	1376732,3686	394081,7981
	6694	1376724,0893	394053,4892
	6695	1376745,3724	394048,8658
	6696	1376752,5524	394072,5461
	6697	1376779,0891	394055,5500
	6698	1376779,0984	394055,5460
	6699	1376778,3687	394052,2187
	6700	1376786,4273	394051,7488
	6701	1376796,4477	394051,1782
	6702	1376800,1738	394050,9610
	6703	1376803,4200	394050,7700
	6704	1376811,8468	394053,0536
	6705	1376797,9990	393973,3670
	6706	1376795,7206	393954,3440
	6707	1376769,4849	393957,1775
	6708	1376769,5400	393957,6100
	6709	1376658,4500	394000,5200
	6710	1376636,8500	394008,1500
	6711	1376629,1400	394010,7900
	6712	1376605,3300	394019,6400
	6713	1376432,0448	394084,5658

Сведения о характерных точках границ объекта	№ точки	Координаты	
		X	Y
	6714	1376437,0373	394093,7542
	6643	1376431,6920	394095,2160
	6715	1376549,8240	394407,0650
	6716	1376567,3549	394461,8328
	6717	1376590,7870	394550,3194
	6718	1376604,2519	394659,5360
	6719	1376626,1593	394802,4217
	6720	1376676,5590	394972,0356
	6721	1376677,9650	394971,5300
	6722	1376677,9760	394971,5300
	6723	1376681,0710	394965,1760
	6724	1376704,7890	394958,9740
	6725	1376757,1440	394943,7500
	6726	1376788,8010	394936,4250
	6727	1376789,7640	394936,1980
	6728	1376789,7830	394936,1980
	6729	1376813,8510	394930,6540
	6730	1376860,8480	394917,9450
	6731	1376863,4730	394917,1230
	6732	1376869,9260	394915,1200
	6733	1376888,4130	394909,3710
	6734	1376943,9510	394892,0810
	6735	1376956,2040	394888,7080
	6736	1376968,0460	394884,9277
	6737	1376970,3262	394876,9805
	6738	1376937,7009	394742,5115
	6739	1376953,5053	394697,4386
	6740	1376926,4899	394589,8188
	6741	1376914,1708	394540,7438
	6742	1376917,1790	394538,5490
	6743	1376901,6330	394482,5330
	6744	1376900,4580	394477,5390
	6745	1376899,7178	394474,2875
	6746	1376951,1615	394460,0702
	6747	1376943,5926	394411,1663
	6748	1376949,4153	394409,9440
	6749	1376959,1464	394407,3106
	6750	1376958,8940	394406,6130
	6751	1376960,5654	394406,2306
	6752	1376954,7431	394382,9807
	6753	1376972,3177	394377,5585
	6754	1376971,8850	394376,0400
	6755	1376983,5680	394371,2730
	6756	1376983,5737	394371,2723
	6757	1376983,5250	394370,9010

Сведения о характерных точках границ объекта	№ точки	Координаты	
		X	Y
	6758	1376997,1570	394364,1270
	6759	1377019,8570	394354,4800
	6760	1377021,7240	394362,3152
	6761	1377040,5064	394356,5203
	6762	1377039,2100	394353,6400
	6763	1377062,0300	394346,4400
	6764	1377062,8502	394349,6265
	6765	1377062,8509	394349,6263
	6766	1377061,7040	394345,1650
	6767	1377077,3110	394339,5040
	6768	1377077,5801	394340,6910
	6769	1377077,5820	394340,6900
	6770	1377078,8410	394340,4050
	6771	1377086,6440	394337,9780
	6772	1377087,8696	394341,9073
	6773	1377092,1758	394340,5787
	6774	1377102,3014	394368,7673
	6775	1377140,8196	394357,3280
	6776	1377139,9050	394354,8990
	6777	1377140,4600	394354,6660
	6778	1377138,7410	394350,5120
	6779	1377154,5240	394344,9600
	6780	1377167,3020	394340,4780
	6781	1377166,7110	394338,6350
	6782	1377170,2620	394337,2990
	6783	1377174,0654	394347,4545
	6784	1377177,6882	394346,3786
	6785	1377175,0840	394340,5330
	6786	1377177,1238	394339,6045
	6787	1377169,6710	394324,6850
	6788	1377170,8900	394321,9400
	6789	1377172,8333	394321,1753
	6790	1377172,3879	394319,6376
	6791	1377172,3170	394319,6660
	6792	1377168,5580	394306,8110
	6793	1377168,4503	394306,4686
	6794	1377160,0610	394309,2630
	6795	1377153,9070	394286,5390
	6796	1377151,3370	394283,0270
	6797	1377149,4940	394279,1660
	6798	1377148,9900	394276,6580
	6799	1377158,0310	394273,5920
	6800	1377155,4800	394267,3980
	6801	1377155,0270	394265,6060
	6802	1377152,8080	394256,8350

Сведения о характерных точках границ объекта	№ точки	Координаты	
		X	Y
	6803	1377154,0895	394256,4748
	6804	1377150,4640	394243,9604
	6805	1377117,7014	394253,3164
	6806	1377116,1990	394249,0790
	6807	1377086,2060	394257,4630
	6808	1377081,3450	394258,8170
	6809	1377069,4405	394261,8327
	6810	1377069,4224	394261,7787
	6811	1377065,6530	394262,7150
	6812	1377059,6970	394265,1970
	6813	1377057,9300	394261,0140
	6814	1377055,5720	394255,2580
	6815	1377055,3600	394254,7800
	6816	1377053,1120	394249,2280
	6817	1377059,2290	394246,8050
	6818	1377061,9700	394246,1070
	6819	1377064,0619	394245,8234
	6820	1377060,7217	394235,8813
	6821	1377057,3090	394236,8070
	6822	1377054,3270	394238,1980
	6823	1377054,3240	394239,1800
	6824	1377052,4220	394239,8920
	6825	1377045,6290	394219,2580
	6826	1377051,1230	394218,2470
	6827	1377049,7870	394214,2280
	6828	1377050,5020	394213,0420
	6829	1377052,7913	394212,2767
	6830	1377051,5169	394208,4835
	6831	1377037,7287	394214,2408
	6832	1376985,4528	394227,1514
	6833	1376992,7262	394260,9364
	6834	1376926,5031	394277,7218
	6835	1376931,9153	394299,0966
	6836	1376865,6007	394320,1298
	6837	1376873,8157	394393,4061
	6838	1376868,6590	394394,5160
	6839	1376844,7700	394399,5940
	6840	1376838,9010	394400,8380
	6841	1376809,5470	394407,0870
	6842	1376804,9080	394387,6250
	6843	1376800,2730	394368,1670
	6844	1376795,6300	394348,7130
	6845	1376791,7970	394332,6600
	6846	1376790,9870	394329,2620
	6847	1376802,6490	394326,4730

Сведения о границах территориальной зоны центра рекреационных территорий (Р-1)

Сведения о характерных точках границ объекта	№ точки	Координаты	
		X	Y
	6848	1376808,9890	394324,9550
	6849	1376801,1160	394296,0070
	6850	1376789,8965	394264,0291
	6851	1376665,7389	394285,3385
	6852	1376657,1088	394288,6924
	6853	1376665,3910	394290,6740
	6854	1376669,8220	394290,4700
	6855	1376672,5410	394305,6540
	6856	1376628,1680	394321,7980
	6857	1376616,0940	394325,4290
	6858	1376602,5160	394332,4340
	6859	1376570,1510	394340,4710
	6860	1376560,7670	394357,0310
	6861	1376561,6610	394365,6520
	6862	1376563,6800	394371,7770
	6863	1376566,4210	394376,5150
	6864	1376572,0640	394380,9790
	6865	1376582,7980	394385,3700
	6866	1376577,4880	394395,6110
	6867	1376551,1791	394400,7479
	6868	1376552,6357	394406,2488
	6715	1376549,8240	394407,0650
	6869	1376649,9771	406724,0465
	6870	1376661,6320	406731,4851
	6871	1376756,6905	406793,7874
	6872	1376741,4505	406819,6397
	6873	1376742,0840	406820,0360
	6874	1376748,4830	406824,1970
	6875	1376766,9770	406836,1950
	6876	1376771,3170	406838,3080
	6877	1376786,7930	406844,1700
	6878	1376792,8010	406846,2510
	6879	1376793,3270	406845,2580
	6880	1376793,3726	406845,1843
	6881	1376793,3787	406845,1873
	6882	1376793,4249	406845,0998
	6883	1376804,1200	406827,8140
	6884	1376816,8152	406800,7650
	6885	1376817,8658	406798,7737
	6886	1376859,3467	406689,3115
	6887	1376855,9346	406687,3867
	6888	1376840,7480	406678,3580
	6889	1376807,5478	406660,0573
	6890	1376820,2696	406638,3388
	6891	1376820,3988	406638,0844

Сведения о характерных точках границ объекта	№ точки	Координаты	
		X	Y
	6892	1376820,2640	406638,0180
	6893	1376810,3800	406632,1090
	6894	1376807,8320	406630,7950
	6895	1376804,1160	406628,8890
	6896	1376803,7941	406629,1728
	6897	1376803,4956	406629,0067
	6898	1376788,8428	406642,3552
	6899	1376785,4280	406645,3660
	6900	1376781,8330	406643,0770
	6901	1376779,1650	406641,4380
	6902	1376757,6700	406628,2030
	6903	1376735,9930	406614,8480
	6904	1376734,6350	406614,0080
	6905	1376733,5909	406615,7175
	6906	1376728,2812	406612,6017
	6907	1376720,6863	406608,0989
	6869	1376649,9771	406724,0465
	6908	1376721,2360	392423,1936
	6909	1376855,5814	392529,3860
	6910	1376870,5747	392581,6802
	6911	1376888,3922	392643,8246
	6912	1377090,1717	392581,8125
	6913	1377085,2097	392565,8847
	6914	1377153,5502	392543,5969
	6915	1377147,7050	392510,7550
	6916	1377148,2860	392498,6700
	6917	1377196,0170	392337,7200
	6918	1377195,7720	392325,8280
	6919	1377189,2343	392325,9621
	6920	1377175,9644	392293,0010
	6921	1377172,2035	392223,4836
	6922	1377116,8660	392209,1590
	6923	1377093,9810	392203,2350
	6924	1377070,2270	392197,3040
	6925	1377012,5090	392182,8250
	6926	1376968,6986	392149,0644
	6927	1376968,3410	392148,7880
	6928	1376968,3401	392148,7881
	6929	1376950,9484	392135,3860
	6930	1376845,1461	392267,9464
	6908	1376721,2360	392423,1936
	6931	1376795,9910	395234,1410
	6932	1376799,3600	395241,0680
	6933	1376804,6490	395251,9820
	6934	1376816,7583	395258,1924

Сведения о характерных точках границ объекта	№ точки	Координаты	
		X	Y
	6935	1376817,2362	395262,9936
	6936	1376817,3400	395263,2860
	6937	1376817,7450	395264,3950
	6938	1376817,3871	395264,5093
	6939	1376819,9779	395290,5331
	6940	1376819,8220	395290,7080
	6941	1376811,0840	395311,7690
	6942	1376810,6720	395335,9570
	6943	1376809,3940	395338,2170
	6944	1376812,2270	395344,7680
	6945	1376836,2697	395458,1294
	6946	1376863,9910	395456,1120
	6947	1376864,6150	395461,1300
	6948	1376865,7460	395457,1410
	6949	1376867,7430	395453,9620
	6950	1376870,8970	395451,8230
	6951	1376875,0500	395450,8080
	6952	1376881,5660	395450,6950
	6953	1376894,7380	395451,4070
	6954	1376894,8260	395461,7470
	6955	1376894,8271	395461,7562
	6956	1376895,2020	395464,9520
	6957	1376895,6140	395470,3690
	6958	1376895,6440	395471,2990
	6959	1376895,8520	395471,2740
	6960	1376897,9650	395480,7200
	6961	1376899,1980	395485,2400
	6962	1376899,3969	395485,9690
	6963	1376899,5930	395486,6880
	6964	1376899,5208	395486,6876
	6965	1376899,5518	395486,8669
	6966	1376901,2940	395486,8230
	6967	1376911,6530	395486,7170
	6968	1376922,8540	395486,7750
	6969	1376924,7710	395484,7310
	6970	1376923,8400	395481,8810
	6971	1376928,7860	395480,2640
	6972	1376931,1290	395479,2750
	6973	1376934,4897	395486,1490
	6974	1376936,9290	395486,0890
	6975	1376936,9290	395486,6480
	6976	1376961,0810	395487,5710
	6977	1376963,8910	395487,6840
	6978	1376963,7676	395488,9570
	6979	1376964,0850	395488,9430

Сведения о границах территориальной зоны центра рекреационных территорий (Р-1)

Сведения о характерных точках границ объекта	№ точки	Координаты	
		X	Y
	6980	1376986,0430	395491,0600
	6981	1376985,9120	395491,9840
	6982	1377005,2280	395492,4800
	6983	1377004,7790	395490,2830
	6984	1377021,8310	395491,7250
	6985	1377030,6430	395492,4110
	6986	1377032,5711	395493,4211
	6987	1377044,5930	395491,1220
	6988	1377043,8520	395468,3760
	6989	1377043,8468	395468,3162
	6990	1377042,3960	395468,2700
	6991	1377042,7930	395444,1980
	6992	1377043,0630	395439,4090
	6993	1377045,4760	395438,6790
	6994	1377063,2110	395439,3360
	6995	1377064,4270	395427,5210
	6996	1377074,3878	395427,6458
	6997	1377078,1580	395427,6930
	6998	1377078,1440	395439,2120
	6999	1377076,3770	395463,7580
	7000	1377076,0490	395464,4300
	7001	1377074,2970	395465,8750
	7002	1377064,1710	395468,9630
	7003	1377063,8170	395469,1600
	7004	1377063,4670	395492,4580
	7005	1377063,2512	395492,4427
	7006	1377063,1834	395498,7212
	7007	1377077,9500	395499,3570
	7008	1377072,8000	395526,6410
	7009	1377072,4170	395532,2735
	7010	1377260,4052	395560,9477
	7011	1377318,2923	395553,2612
	7012	1377307,2124	395420,1162
	7013	1377357,5353	395405,3588
	7014	1377357,1310	395403,6940
	7015	1377373,6330	395399,0150
	7016	1377374,1272	395400,4931
	7017	1377388,8197	395396,1845
	7018	1377393,7410	395394,7110
	7019	1377412,8600	395388,3710
	7020	1377413,7936	395394,0663
	7021	1377414,5029	395394,0062
	7022	1377445,4703	395401,0564
	7023	1377466,2061	395414,7505
	7024	1377470,3730	395427,7695

Сведения о характерных точках границ объекта	№ точки	Координаты	
		X	Y
	7025	1377473,2570	395427,3095
	7026	1377475,9739	395443,8190
	7027	1377477,3730	395443,6540
	7028	1377478,3020	395452,5427
	7029	1377482,7748	395454,1690
	7030	1377495,4532	395531,1286
	7031	1377511,6272	395660,0923
	7032	1377517,8040	395659,3660
	7033	1377518,6580	395659,2520
	7034	1377520,1150	395659,0520
	7035	1377522,3960	395658,7490
	7036	1377538,6851	395656,4072
	7037	1377544,3070	395655,5990
	7038	1377544,5130	395655,8877
	7039	1377547,7090	395660,3660
	7040	1377548,1430	395666,0230
	7041	1377561,9070	395664,5270
	7042	1377567,0540	395663,4750
	7043	1377566,9150	395657,3430
	7044	1377593,3700	395656,5190
	7045	1377593,7390	395662,1100
	7046	1377611,1390	395660,1830
	7047	1377617,4640	395659,4710
	7048	1377614,9420	395638,1550
	7049	1377611,4090	395608,3280
	7050	1377607,1519	395572,3454
	7051	1377605,6380	395559,5490
	7052	1377607,7810	395560,9910
	7053	1377624,4648	395568,0087
	7054	1377624,4680	395568,0100
	7055	1377626,7352	395569,4723
	7056	1377639,6520	395577,8030
	7057	1377659,7530	395598,2430
	7058	1377660,2732	395601,4715
	7059	1377660,4138	395602,3441
	7060	1377684,8882	395589,2253
	7061	1377684,8935	395588,9244
	7062	1377678,6096	395582,7319
	7063	1377680,5817	395579,9308
	7064	1377681,1792	395579,5724
	7065	1377680,5800	395579,9310
	7066	1377668,0710	395568,2830
	7067	1377671,2870	395565,2070
	7068	1377655,5330	395558,0850
	7069	1377641,2635	395551,6289

Сведения о характерных точках границ объекта	№ точки	Координаты	
		X	Y
	7070	1377592,9828	395529,7944
	7071	1377593,3913	395527,8901
	7072	1377593,3917	395527,8892
	7073	1377593,3900	395527,8900
	7074	1377565,1900	395510,4200
	7075	1377533,3700	395490,7100
	7076	1377521,9400	395483,6200
	7077	1377512,5200	395471,5700
	7078	1377503,4600	395452,8500
	7079	1377501,0200	395447,8000
	7080	1377533,1600	395435,2700
	7081	1377540,0700	395434,8800
	7082	1377543,9800	395433,9400
	7083	1377545,9378	395432,2419
	7084	1377533,5980	395434,8390
	7085	1377507,3800	395404,9930
	7086	1377515,7130	395399,4450
	7087	1377524,4840	395402,2740
	7088	1377525,3050	395401,9380
	7089	1377531,4300	395407,8840
	7090	1377534,3130	395405,0660
	7091	1377537,6310	395408,4610
	7092	1377544,8290	395401,4350
	7093	1377550,0480	395406,7750
	7094	1377548,6580	395408,1430
	7095	1377560,1660	395419,9260
	7096	1377554,8960	395424,4920
	7097	1377554,4709	395424,8600
	7098	1377554,9000	395424,4900
	7099	1377565,1600	395415,6000
	7100	1377565,9200	395414,6900
	7101	1377570,6300	395409,1100
	7102	1377578,8100	395399,4000
	7103	1377579,4600	395398,6300
	7104	1377624,9300	395344,6300
	7105	1377650,5700	395361,8300
	7106	1377664,8400	395371,4200
	7107	1377669,0700	395374,2600
	7108	1377672,9700	395376,8800
	7109	1377701,2800	395395,8700
	7110	1377717,6400	395398,6200
	7111	1377717,6426	395398,6202
	7112	1377717,6426	395398,6199
	7113	1377719,1837	395398,7609
	7114	1377722,9347	395399,1033

Сведения о характерных точках границ объекта	№ точки	Координаты	
		X	Y
	7115	1377717,6436	395398,6189
	7116	1377718,5062	395395,1011
	7117	1377711,9320	395394,6329
	7118	1377714,5298	395372,6875
	7119	1377765,7314	395369,2206
	7120	1377763,8601	395398,7784
	7121	1377740,6487	395397,2318
	7122	1377740,6712	395397,0621
	7123	1377740,0970	395400,6697
	7124	1377740,1000	395400,6700
	7125	1377740,0000	395401,3100
	7126	1377750,2500	395402,1000
	7127	1377760,2600	395402,8700
	7128	1377783,5800	395404,6400
	7129	1377783,8400	395405,0300
	7130	1377790,5200	395414,7100
	7131	1377793,7600	395418,5600
	7132	1377802,0400	395437,0900
	7133	1377802,3800	395437,7900
	7134	1377805,4100	395444,5500
	7135	1377821,7300	395480,9900
	7136	1377820,2698	395482,1185
	7137	1377822,7216	395481,1076
	7138	1377873,3880	395590,5419
	7139	1377928,5180	395565,4288
	7140	1377926,6990	395561,0670
	7141	1377924,4220	395555,6070
	7142	1377926,7830	395554,8190
	7143	1377925,1150	395549,3440
	7144	1377926,7390	395547,6900
	7145	1377915,2570	395523,6370
	7146	1377917,7390	395516,2380
	7147	1377906,6570	395485,1690
	7148	1377921,8590	395480,1580
	7149	1377920,3960	395476,2520
	7150	1377930,6230	395471,0470
	7151	1377929,0750	395467,7480
	7152	1377936,3830	395464,4590
	7153	1377936,1640	395464,1270
	7154	1377945,3250	395445,2890
	7155	1377947,1650	395443,6100
	7156	1377966,4110	395431,4780
	7157	1377984,9720	395417,7210
	7158	1377997,6994	395414,2909
	7159	1377997,6990	395414,2900

Сведения о характерных точках границ объекта	№ точки	Координаты	
		X	Y
	7160	1378012,8320	395406,5850
	7161	1378028,5630	395399,8180
	7162	1378028,1580	395398,9020
	7163	1378046,1611	395398,5928
	7164	1378062,9100	395391,0626
	7165	1378048,1020	395347,9950
	7166	1378045,9010	395347,5240
	7167	1378029,9830	395354,4300
	7168	1378025,0734	395343,1216
	7169	1378025,0705	395343,1244
	7170	1378025,0681	395343,1257
	7171	1378025,0700	395343,1300
	7172	1378025,0243	395343,1507
	7173	1378006,8763	395353,5063
	7174	1378008,4700	395357,1490
	7175	1378007,9314	395357,3202
	7176	1378008,3100	395358,3350
	7177	1378000,2910	395360,8500
	7178	1377999,9979	395359,8417
	7179	1377992,9210	395362,0910
	7180	1377992,6888	395361,6020
	7181	1377984,8605	395366,0690
	7182	1377973,6329	395371,5833
	7183	1377963,2782	395376,6690
	7184	1377957,6886	395376,5333
	7185	1377944,0615	395376,2023
	7186	1377923,3100	395381,3937
	7187	1377923,2164	395380,5164
	7188	1377923,1950	395380,3120
	7189	1377923,1945	395380,3120
	7190	1377899,4609	395381,0670
	7191	1377896,7880	395381,1520
	7192	1377895,0125	395386,1259
	7193	1377876,8280	395385,7127
	7194	1377876,9727	395378,1841
	7195	1377877,3290	395374,3120
	7196	1377877,1580	395372,3040
	7197	1377877,0858	395372,3024
	7198	1377865,7590	395372,0490
	7199	1377865,7435	395372,2419
	7200	1377851,8300	395371,9500
	7201	1377851,8726	395371,6349
	7202	1377851,8708	395371,6349
	7203	1377850,4580	395382,0500
	7204	1377851,5380	395390,0720

Сведения о характерных точках границ объекта	№ точки	Координаты	
		X	Y
	7205	1377845,3410	395392,6710
	7206	1377843,0780	395392,6780
	7207	1377840,8800	395390,9770
	7208	1377834,8540	395390,1160
	7209	1377831,6640	395387,5030
	7210	1377832,9450	395378,0160
	7211	1377827,2210	395377,6660
	7212	1377817,9662	395377,1015
	7213	1377817,6010	395378,8080
	7214	1377808,4900	395377,7130
	7215	1377808,8314	395373,3378
	7216	1377805,4484	395371,9436
	7217	1377805,4473	395371,9428
	7218	1377805,4460	395371,9430
	7219	1377805,4455	395371,9413
	7220	1377801,6764	395368,8756
	7221	1377793,7988	395362,8615
	7222	1377792,4890	395364,4710
	7223	1377783,5210	395356,8100
	7224	1377775,7210	395352,7290
	7225	1377773,8520	395351,7470
	7226	1377770,7380	395351,3710
	7227	1377770,7530	395352,2400
	7228	1377761,0260	395353,6530
	7229	1377762,8030	395356,7950
	7230	1377749,4550	395361,4850
	7231	1377742,5240	395366,0260
	7232	1377733,1870	395361,1460
	7233	1377730,7600	395357,4590
	7234	1377724,2520	395357,7080
	7235	1377720,3100	395353,9010
	7236	1377717,8060	395354,0140
	7237	1377713,6160	395353,5980
	7238	1377708,3640	395353,4010
	7239	1377705,1520	395354,3240
	7240	1377700,3550	395357,3540
	7241	1377693,8620	395350,0570
	7242	1377692,6900	395348,0390
	7243	1377692,5000	395348,0884
	7244	1377687,5220	395331,1470
	7245	1377678,2470	395322,6170
	7246	1377672,4590	395318,5910
	7247	1377665,3150	395320,5400
	7248	1377664,1260	395313,2290
	7249	1377659,5960	395312,4330

Сведения о характерных точках границ объекта	№ точки	Координаты	
		X	Y
	7250	1377659,2970	395312,3820
	7251	1377658,0780	395313,6670
	7252	1377656,7270	395315,7660
	7253	1377652,7010	395314,7540
	7254	1377648,6240	395313,4620
	7255	1377638,8216	395314,6158
	7256	1377636,4180	395311,4000
	7257	1377621,6290	395315,2580
	7258	1377621,2540	395315,3399
	7259	1377612,8304	395313,3891
	7260	1377604,3903	395314,9677
	7261	1377605,1450	395318,8570
	7262	1377596,6630	395322,6930
	7263	1377592,9250	395321,2590
	7264	1377590,9545	395317,4808
	7265	1377589,6070	395314,8970
	7266	1377582,4214	395319,0768
	7267	1377570,1930	395326,1900
	7268	1377567,9241	395321,7884
	7269	1377565,8864	395322,1695
	7270	1377561,6990	395325,1100
	7271	1377561,4840	395328,8030
	7272	1377548,4900	395334,1980
	7273	1377547,2406	395334,3257
	7274	1377547,2900	395334,8100
	7275	1377531,2800	395341,0300
	7276	1377530,9500	395341,0800
	7277	1377530,9440	395341,0890
	7278	1377517,0160	395343,5970
	7279	1377517,0340	395343,7170
	7280	1377512,3040	395344,4360
	7281	1377507,5520	395345,1590
	7282	1377507,5500	395345,1443
	7283	1377500,8830	395346,2100
	7284	1377496,7990	395343,7170
	7285	1377496,8100	395343,7250
	7286	1377496,6490	395345,8270
	7287	1377495,8744	395346,0740
	7288	1377489,5750	395348,0830
	7289	1377484,3310	395348,9197
	7290	1377477,3562	395350,0326
	7291	1377460,3464	395357,3176
	7292	1377452,8825	395337,3448
	7293	1377449,9307	395329,4459
	7294	1377446,6084	395329,6030

Сведения о характерных точках границ объекта	№ точки	Координаты	
		X	Y
	7295	1377443,7290	395329,7411
	7296	1377443,9942	395330,7036
	7297	1377398,4696	395337,8059
	7298	1377395,8337	395348,2185
	7299	1377370,9145	395353,2078
	7300	1377358,5900	395335,9206
	7301	1377358,6176	395335,4109
	7302	1377333,9547	395338,2630
	7303	1377333,9500	395338,2600
	7304	1377319,2900	395336,0200
	7305	1377311,7200	395334,9000
	7306	1377310,4381	395334,9977
	7307	1377305,2900	395335,3900
	7308	1377296,3409	395344,7746
	7309	1377291,1103	395350,2597
	7310	1377291,1100	395350,2600
	7311	1377290,9904	395350,2899
	7312	1377288,7100	395350,8600
	7313	1377253,2000	395359,9600
	7314	1377250,1668	395350,8111
	7315	1377250,0229	395350,8597
	7316	1377232,5100	395356,7800
	7317	1377232,5038	395356,7785
	7318	1377224,4400	395354,8000
	7319	1377220,1800	395342,5800
	7320	1377220,7273	395330,6579
	7321	1377220,7300	395330,6000
	7322	1377240,0674	395323,9172
	7323	1377241,1253	395323,5516
	7324	1377238,7399	395316,3608
	7325	1377238,6600	395316,1200
	7326	1377238,6629	395316,1191
	7327	1377264,9400	395307,6800
	7328	1377268,1584	395309,3123
	7329	1377272,6100	395311,5700
	7330	1377277,0400	395324,9100
	7331	1377277,0382	395324,9106
	7332	1377274,3800	395325,7200
	7333	1377274,3803	395325,7210
	7334	1377276,3711	395331,8805
	7335	1377277,6800	395335,9300
	7336	1377277,9123	395336,6153
	7337	1377278,0800	395337,1100
	7338	1377283,6900	395335,3900
	7339	1377289,7800	395333,4100

Сведения о характерных точках границ объекта	№ точки	Координаты	
		X	Y
	7340	1377288,2531	395328,8484
	7341	1377286,5900	395323,8800
	7342	1377286,3052	395323,0212
	7343	1377285,9512	395321,9536
	7344	1377285,9500	395321,9500
	7345	1377283,2800	395322,8100
	7346	1377278,8300	395309,6100
	7347	1377282,6588	395302,0924
	7348	1377282,6600	395302,0900
	7349	1377294,0967	395298,4688
	7350	1377305,8160	395294,7560
	7351	1377312,3885	395292,6752
	7352	1377331,1800	395286,7200
	7353	1377337,9414	395290,1970
	7354	1377338,5530	395290,5110
	7355	1377344,5385	395308,2526
	7356	1377345,2700	395310,4200
	7357	1377344,5206	395310,6689
	7358	1377342,3821	395311,3860
	7359	1377342,4105	395311,4680
	7360	1377343,9941	395316,0295
	7361	1377344,9211	395318,6556
	7362	1377344,9198	395318,6565
	7363	1377345,4930	395320,2758
	7364	1377346,3280	395322,6344
	7365	1377346,3300	395322,6400
	7366	1377346,3375	395322,6314
	7367	1377353,9525	395320,2386
	7368	1377353,9520	395320,2370
	7369	1377357,9686	395318,9857
	7370	1377357,2700	395316,8400
	7371	1377354,8702	395309,7634
	7372	1377354,1389	395307,6107
	7373	1377354,1388	395307,6104
	7374	1377351,4300	395308,5000
	7375	1377351,4293	395308,4980
	7376	1377351,4277	395308,4985
	7377	1377351,4274	395308,4975
	7378	1377351,4262	395308,4979
	7379	1377351,4260	395308,4980
	7380	1377351,1370	395307,6024
	7381	1377350,4077	395305,3425
	7382	1377347,3700	395295,9600
	7383	1377344,8451	395288,2151
	7384	1377341,0412	395276,5928

Сведения о характерных точках границ объекта	№ точки	Координаты	
		X	Y
	7385	1377314,7200	395285,0000
	7386	1377285,4100	395294,3600
	7387	1377261,0800	395302,1400
	7388	1377261,0774	395302,1387
	7389	1377261,0753	395302,1394
	7390	1377254,6417	395298,9428
	7391	1377254,6409	395298,9404
	7392	1377254,6400	395298,9400
	7393	1377247,5500	395278,7600
	7394	1377251,2800	395271,3100
	7395	1377251,2824	395271,3092
	7396	1377251,2833	395271,3074
	7397	1377256,5770	395269,5958
	7398	1377275,2900	395263,5400
	7399	1377297,1600	395256,4800
	7400	1377297,1600	395256,4801
	7401	1377297,1633	395256,4790
	7402	1377298,2503	395260,0459
	7403	1377305,7667	395257,7076
	7404	1377307,8238	395257,0611
	7405	1377309,5945	395256,5017
	7406	1377307,7413	395250,0979
	7407	1377307,5303	395249,3709
	7408	1377307,5280	395249,3680
	7409	1377305,7500	395244,1050
	7410	1377303,7280	395244,7470
	7411	1377299,3631	395232,0032
	7412	1377293,1830	395213,9600
	7413	1377288,4310	395215,5136
	7414	1377288,4337	395215,5219
	7415	1377266,2326	395222,7775
	7416	1377277,5600	395255,9600
	7417	1377261,4500	395261,1600
	7418	1377245,9351	395266,1585
	7419	1377245,3948	395266,3328
	7420	1377229,7500	395271,3900
	7421	1377213,8400	395276,5200
	7422	1377202,1003	395280,3006
	7423	1377177,7881	395288,1443
	7424	1377176,1939	395285,0499
	7425	1377176,1938	395285,0494
	7426	1377176,1900	395285,0500
	7427	1377171,6700	395253,6800
	7428	1377171,6715	395253,6795
	7429	1377171,6711	395253,6764

Сведения о характерных точках границ объекта	№ точки	Координаты	
		X	Y
	7430	1377171,6710	395253,6750
	7431	1377171,6693	395253,6755
	7432	1377167,7631	395254,9550
	7433	1377148,0585	395137,5654
	7434	1377146,7194	395134,0938
	7435	1377053,5531	395163,0667
	7436	1376940,2426	395197,3633
	7437	1376915,5657	395193,2402
	7438	1376813,3251	395223,7062
	7439	1376813,7729	395228,2042
	7440	1376801,2400	395232,2280
	6931	1376795,9910	395234,1410
	7441	1376829,8340	406960,3750
	7442	1376838,0720	406965,5870
	7443	1376842,2950	406977,5450
	7444	1376835,3470	406990,7811
	7445	1376866,1150	407004,6350
	7446	1376860,7090	407017,7900
	7447	1376860,7072	407017,7893
	7448	1376860,7067	407017,7906
	7449	1376860,7390	407017,8040
	7450	1376897,6220	407033,3680
	7451	1376907,0540	407037,3320
	7452	1376924,6360	407044,7450
	7453	1376915,7990	407062,7170
	7454	1376910,2606	407060,3880
	7455	1376909,6627	407063,1095
	7456	1376922,1860	407069,6960
	7457	1376912,5180	407083,6430
	7458	1376905,9011	407080,2336
	7459	1376905,8986	407080,2449
	7460	1376896,3528	407075,3251
	7461	1376891,0341	407082,2487
	7462	1376890,6430	407082,7600
	7463	1376900,4940	407086,2270
	7464	1376897,5230	407101,5900
	7465	1376901,0286	407102,4143
	7466	1376901,0275	407102,4194
	7467	1376928,0300	407108,7700
	7468	1376938,3340	407111,4410
	7469	1376931,6980	407125,3260
	7470	1376925,5824	407126,6498
	7471	1376944,8360	407127,1489
	7472	1377035,3025	407080,0991
	7473	1377177,3741	406997,1418

Сведения о характерных точках границ объекта	№ точки	Координаты	
		X	Y
	7474	1377195,6990	406979,6767
	7475	1377216,2563	406963,5367
	7476	1377250,6291	406929,2213
	7477	1377272,5434	406886,9804
	7478	1377271,3810	406878,1169
	7479	1377258,3678	406895,4736
	7480	1377240,0214	406918,4543
	7481	1377215,6640	406946,7964
	7482	1377182,9397	406976,8240
	7483	1377160,5722	406995,8139
	7484	1377133,7613	407011,6170
	7485	1377068,7833	407046,8444
	7486	1377034,0562	407065,6400
	7487	1377031,9750	407060,2679
	7488	1377110,2483	406922,6252
	7489	1377157,7786	406899,9539
	7490	1377200,1394	406848,9680
	7491	1377200,9501	406847,7241
	7492	1377218,7533	406833,8765
	7493	1377277,6263	406858,7988
	7494	1377278,8194	406855,3899
	7495	1377283,8216	406844,3389
	7496	1377285,4714	406840,7816
	7497	1377255,9086	406828,9515
	7498	1377246,5247	406824,2195
	7499	1377237,6347	406817,1910
	7500	1377231,3553	406810,7192
	7501	1377225,7108	406801,7422
	7502	1377223,0297	406789,1466
	7503	1377222,9592	406777,6644
	7504	1377224,7231	406767,9219
	7505	1377226,6281	406758,3186
	7506	1377226,6986	406748,2282
	7507	1377224,8642	406737,0244
	7508	1377221,6892	406696,1060
	7509	1377218,5055	406695,8887
	7510	1377207,2925	406695,0052
	7511	1377198,6001	406688,8362
	7512	1377145,4461	406682,0038
	7513	1377145,7421	406662,1665
	7514	1377148,2270	406664,1080
	7515	1377152,0450	406667,0870
	7516	1377159,4910	406631,4230
	7517	1377165,1630	406602,8940
	7518	1377165,9410	406598,9740

Сведения о характерных точках границ объекта	№ точки	Координаты	
		X	Y
	7519	1377168,9630	406583,8190
	7520	1377169,3460	406581,8630
	7521	1377169,6970	406579,8990
	7522	1377176,1830	406543,2900
	7523	1377174,2770	406543,0410
	7524	1377170,9555	406542,6036
	7525	1377171,8357	406538,2671
	7526	1377169,3020	406537,8800
	7527	1377169,3720	406537,3990
	7528	1377166,1230	406536,8000
	7529	1377167,2550	406529,8280
	7530	1377170,4560	406530,2590
	7531	1377171,6530	406522,5690
	7532	1377172,0220	406520,2360
	7533	1377175,4333	406520,5441
	7534	1377175,8892	406518,2980
	7535	1377175,8319	406515,3057
	7536	1377172,8060	406515,0750
	7537	1377169,2510	406514,9000
	7538	1377169,2990	406508,8960
	7539	1377168,9010	406508,6150
	7540	1377167,3020	406506,0300
	7541	1377167,4340	406505,2380
	7542	1377163,1450	406502,8950
	7543	1377164,8380	406491,4740
	7544	1377169,5910	406492,1390
	7545	1377170,0580	406490,0690
	7546	1377172,6900	406487,9080
	7547	1377175,2851	406486,7683
	7548	1377174,9632	406469,9695
	7549	1377172,4300	406458,5785
	7550	1377171,2031	406458,5444
	7551	1377168,3667	406462,2178
	7552	1377165,4001	406464,0309
	7553	1377161,2677	406466,2157
	7554	1377153,0831	406465,0134
	7555	1377134,9024	406453,7620
	7556	1377121,1206	406459,6735
	7557	1377116,9629	406474,8174
	7558	1377114,6904	406490,1044
	7559	1377108,6374	406509,9349
	7560	1377105,9391	406552,7569
	7561	1377099,6840	406588,3424
	7562	1377095,4243	406616,8924
	7563	1377080,9102	406652,5797

Сведения о характерных точках границ объекта	№ точки	Координаты	
		X	Y
	7564	1377066,0795	406683,0003
	7565	1377054,3972	406688,1660
	7566	1377042,4185	406686,9881
	7567	1377031,0898	406705,3896
	7568	1377017,1023	406698,6086
	7569	1377019,6149	406690,7556
	7570	1376999,9384	406681,4183
	7571	1376981,2961	406670,0040
	7572	1376980,3865	406667,2863
	7573	1376983,1138	406661,0776
	7574	1376984,1252	406661,4576
	7575	1376988,0543	406651,8463
	7576	1376987,2988	406651,5504
	7577	1377009,1684	406601,7641
	7578	1377011,0266	406595,8351
	7579	1377018,0214	406590,0296
	7580	1377020,6199	406587,8729
	7581	1377042,3101	406559,1789
	7582	1377061,2772	406515,5085
	7583	1377064,8186	406495,2154
	7584	1377073,4582	406480,8746
	7585	1377077,7071	406470,4129
	7586	1377077,2356	406460,1179
	7587	1377084,2251	406436,7777
	7588	1377091,2213	406407,5585
	7589	1377078,8033	406404,5157
	7590	1377083,0477	406383,7660
	7591	1377060,5257	406378,3874
	7592	1377055,8814	406385,4768
	7593	1377039,2226	406421,1513
	7594	1377034,1993	406467,1202
	7595	1377030,5860	406488,3140
	7596	1377025,2752	406420,4056
	7597	1377008,7312	406410,8656
	7598	1377012,1018	406383,9157
	7599	1377029,0000	406348,1279
	7600	1377033,8105	406336,0046
	7601	1377036,5160	406329,1864
	7602	1377018,7485	406313,9253
	7603	1377014,6265	406297,1617
	7604	1377026,4211	406286,2135
	7605	1377036,7358	406272,6258
	7606	1377052,9588	406267,6837
	7607	1377057,5513	406255,8627
	7608	1377057,7290	406255,4053

Сведения о характерных точках границ объекта	№ точки	Координаты	
		X	Y
	7609	1377057,9553	406240,2363
	7610	1377054,1960	406228,1648
	7611	1377056,0864	406215,2067
	7612	1377056,7268	406187,1896
	7613	1377055,9877	406162,9670
	7614	1377082,2457	406137,5679
	7615	1377094,7646	406125,3752
	7616	1377100,4906	406112,3081
	7617	1377089,9717	406093,6287
	7618	1377087,7136	406089,6184
	7619	1377079,1523	406072,2012
	7620	1377073,7765	406054,1259
	7621	1377072,9024	406041,7633
	7622	1377078,4255	406026,3204
	7623	1377085,0069	406010,8935
	7624	1377096,5060	405996,9512
	7625	1377102,9400	405991,4017
	7626	1377105,8200	405987,5634
	7627	1377104,5458	405978,3703
	7628	1377103,8033	405957,1886
	7629	1377112,5171	405940,7348
	7630	1377115,9078	405926,3187
	7631	1377116,2133	405924,2621
	7632	1377110,7709	405933,6770
	7633	1377107,6697	405939,3293
	7634	1377102,9160	405956,5560
	7635	1377098,4843	405956,0782
	7636	1377076,4189	406004,5595
	7637	1377066,6311	406026,0651
	7638	1377058,6431	406032,8547
	7639	1377059,2741	406064,1588
	7640	1377057,5783	406085,8202
	7641	1377050,7785	406099,9935
	7642	1377045,7342	406115,6848
	7643	1377062,3100	406122,1800
	7644	1377061,8000	406129,7000
	7645	1377053,3600	406134,8800
	7646	1377046,8000	406133,1600
	7647	1377044,6000	406132,7000
	7648	1377043,6932	406132,4972
	7649	1377043,5490	406133,7380
	7650	1377042,0930	406136,1127
	7651	1377035,7978	406146,5504
	7652	1377052,2087	406156,7264
	7653	1377035,0749	406186,2564

Сведения о границах территориальной зоны центра рекреационных территорий (Р-1)

Сведения о характерных точках границ объекта	№ точки	Координаты	
		X	Y
	7654	1377027,2975	406208,9653
	7655	1377027,0690	406208,8620
	7656	1377019,0500	406223,9260
	7657	1377020,4226	406231,4830
	7658	1377020,0385	406232,7451
	7659	1377020,9520	406233,1780
	7660	1377019,9950	406237,6420
	7661	1377021,2510	406238,0150
	7662	1377017,9000	406251,5120
	7663	1377017,7980	406268,2910
	7664	1377018,5390	406272,2040
	7665	1377018,0540	406280,5990
	7666	1377013,9470	406282,9100
	7667	1377009,2460	406279,8730
	7668	1377005,9551	406279,0164
	7669	1377003,4052	406287,3942
	7670	1377000,2867	406296,6611
	7671	1377001,9790	406298,1700
	7672	1377001,3550	406303,1560
	7673	1376998,4424	406302,1415
	7674	1376993,5986	406316,5349
	7675	1376991,3540	406315,5080
	7676	1376985,0830	406327,7680
	7677	1376984,5250	406329,0240
	7678	1376988,7933	406330,8139
	7679	1376981,2080	406353,3539
	7680	1376972,3383	406383,2315
	7681	1376972,2350	406383,2190
	7682	1376971,0560	406383,0360
	7683	1376970,3410	406386,2080
	7684	1376963,5990	406385,7120
	7685	1376955,3650	406383,8470
	7686	1376953,3790	406391,2270
	7687	1376952,6570	406393,5160
	7688	1376959,1570	406396,3920
	7689	1376959,8400	406400,3370
	7690	1376966,7688	406401,9928
	7691	1376958,8723	406428,5922
	7692	1376974,5162	406496,0560
	7693	1376978,5280	406497,8800
	7694	1376990,0110	406503,2450
	7695	1376985,7840	406512,6880
	7696	1376992,0110	406517,1080
	7697	1376990,0758	406520,3593
	7698	1376990,0840	406520,3640

Сведения о характерных точках границ объекта	№ точки	Координаты	
		X	Y
	7699	1376983,7550	406531,0370
	7700	1376983,1284	406533,1960
	7701	1376983,8238	406536,1945
	7702	1376983,5100	406537,2780
	7703	1376983,3680	406539,2710
	7704	1376984,5838	406539,4721
	7705	1376984,9513	406541,0569
	7706	1376992,1970	406542,2490
	7707	1376987,8773	406553,6751
	7708	1376991,8824	406570,9472
	7709	1376971,5022	406585,3567
	7710	1376970,8040	406584,9470
	7711	1376969,2506	406586,9487
	7712	1376934,2644	406611,6851
	7713	1376920,3910	406622,2500
	7714	1376915,8460	406632,2580
	7715	1376907,3108	406673,4553
	7716	1376890,9419	406683,8936
	7717	1376879,0317	406713,4620
	7718	1376876,8863	406758,7754
	7719	1376874,7697	406787,3069
	7720	1376873,2174	406802,0598
	7721	1376869,6897	406817,3693
	7722	1376863,2628	406839,4950
	7723	1376866,2227	406841,1740
	7724	1376870,7751	406849,2192
	7725	1376878,5151	406859,2427
	7726	1376899,4032	406880,3757
	7727	1376906,5677	406896,9535
	7728	1376888,5275	406910,1356
	7729	1376888,3819	406910,1831
	7730	1376881,1820	406919,1120
	7731	1376872,7093	406915,2924
	7732	1376858,7350	406919,8481
	7733	1376846,8877	406927,9377
	7734	1376848,3720	406928,6160
	7441	1376829,8340	406960,3750
	7735	1376849,9823	395647,8926
	7736	1376868,1050	395790,9634
	7737	1376889,1045	395788,0493
	7738	1376889,4200	395789,7580
	7739	1376910,5650	395786,4040
	7740	1376908,5460	395768,6720
	7741	1376907,3090	395764,5550
	7742	1376906,1182	395758,8964

Сведения о характерных точках границ объекта	№ точки	Координаты	
		X	Y
	7743	1376905,4510	395755,7260
	7744	1376965,2240	395753,5870
	7745	1376964,5452	395756,9840
	7746	1376980,7430	395755,9040
	7747	1376998,5740	395755,4590
	7748	1377007,6480	395755,4660
	7749	1377019,9080	395755,5280
	7750	1377040,1110	395756,8280
	7751	1377040,1613	395759,3492
	7752	1377044,7807	395759,0686
	7753	1377045,2793	395810,2716
	7754	1377046,8334	395955,3797
	7755	1377044,7100	395955,3590
	7756	1377019,3530	395954,9610
	7757	1377013,8670	395954,8770
	7758	1377012,6850	395975,1750
	7759	1377000,6500	395976,8610
	7760	1376988,6020	395977,9780
	7761	1376951,0980	395981,1750
	7762	1376922,7560	395983,4560
	7763	1376914,7260	395984,1130
	7764	1376894,4210	395985,7520
	7765	1376893,9949	395985,7853
	7766	1376864,3850	395988,1760
	7767	1376862,4030	396045,8170
	7768	1376866,4580	396090,7080
	7769	1376880,2440	396090,2630
	7770	1376893,4900	396090,0510
	7771	1376894,3840	396111,2030
	7772	1376897,2130	396124,0000
	7773	1376898,4210	396129,6790
	7774	1376918,5250	396120,8790
	7775	1376925,9240	396139,6840
	7776	1376930,3510	396160,9630
	7777	1376923,6790	396161,5840
	7778	1376924,9090	396177,6730
	7779	1376928,8440	396191,6740
	7780	1376933,1690	396197,1420
	7781	1376950,8940	396194,3860
	7782	1376953,6820	396216,7530
	7783	1376949,3100	396222,7980
	7784	1376935,8920	396223,9000
	7785	1376929,1940	396228,3490
	7786	1376932,2130	396256,6260
	7787	1376932,2141	396256,6265

Сведения о характерных точках границ объекта	№ точки	Координаты	
		X	Y
	7788	1376979,4070	396278,9570
	7789	1376988,9670	396283,4830
	7790	1376997,5330	396272,2950
	7791	1376998,2820	396270,1350
	7792	1377007,2060	396260,6990
	7793	1377011,6300	396257,2900
	7794	1377010,7570	396255,9070
	7795	1377011,2517	396255,2995
	7796	1377034,1540	396227,1710
	7797	1377070,8030	396187,3890
	7798	1377072,8990	396186,8820
	7799	1377081,8590	396193,7580
	7800	1377091,7030	396180,8990
	7801	1377101,8760	396189,5570
	7802	1377104,2630	396187,6990
	7803	1377132,1780	396153,6270
	7804	1377111,2420	396136,9940
	7805	1377138,8540	396105,6400
	7806	1377171,2920	396068,8080
	7807	1377175,8470	396060,9930
	7808	1377176,4380	396061,7120
	7809	1377221,8150	396095,5110
	7810	1377227,2320	396099,6980
	7811	1377255,5476	396122,0158
	7812	1377259,0230	396124,7550
	7813	1377261,4566	396127,2811
	7814	1377215,1046	396181,6061
	7815	1377218,0480	396184,0900
	7816	1377238,6780	396198,5760
	7817	1377261,0090	396214,1040
	7818	1377275,4850	396194,4230
	7819	1377322,9710	396231,1230
	7820	1377327,3720	396234,7106
	7821	1377378,2178	396173,9726
	7822	1377382,6300	396177,6800
	7823	1377382,6304	396177,6804
	7824	1377402,0247	396154,6546
	7825	1377415,4746	396138,6752
	7826	1377431,3073	396119,8658
	7827	1377450,3786	396135,5053
	7828	1377449,7291	396136,2658
	7829	1377434,3139	396154,5193
	7830	1377434,1548	396154,3859
	7831	1377420,5850	396170,2865
	7832	1377400,7657	396193,5163

Сведения о характерных точках границ объекта	№ точки	Координаты	
		X	Y
	7833	1377400,7630	396193,5180
	7834	1377413,9825	396205,0577
	7835	1377413,9841	396205,0557
	7836	1377419,8980	396198,0220
	7837	1377426,7330	396189,8890
	7838	1377426,7348	396189,8905
	7839	1377433,1702	396182,2366
	7840	1377435,6100	396179,4624
	7841	1377443,2216	396182,1355
	7842	1377446,6448	396183,4388
	7843	1377460,0848	396200,1725
	7844	1377460,6610	396200,8321
	7845	1377463,6160	396204,2120
	7846	1377495,0210	396168,2450
	7847	1377493,7595	396167,2428
	7848	1377509,6540	396148,9150
	7849	1377506,1317	396145,9697
	7850	1377506,1319	396145,9695
	7851	1377490,5170	396132,9130
	7852	1377504,3650	396116,4920
	7853	1377505,5110	396115,1230
	7854	1377518,5326	396099,6517
	7855	1377477,3741	396065,1655
	7856	1377485,2981	396055,7509
	7857	1377492,1701	396047,5929
	7858	1377533,9932	396081,3022
	7859	1377533,9960	396081,3020
	7860	1377546,3470	396066,6000
	7861	1377580,4200	396094,0620
	7862	1377586,2600	396098,7740
	7863	1377618,2010	396048,4770
	7864	1377610,7630	396043,0540
	7865	1377603,0320	396050,9920
	7866	1377597,0350	396045,9150
	7867	1377604,4330	396037,3960
	7868	1377547,5010	395999,3410
	7869	1377546,1690	395998,0490
	7870	1377555,5960	395988,3040
	7871	1377562,9220	395992,4680
	7872	1377601,4150	396019,0220
	7873	1377601,7910	396019,2960
	7874	1377602,4410	396018,5070
	7875	1377603,4300	396017,3360
	7876	1377609,0470	396010,6450
	7877	1377614,2810	396014,8350

Сведения о характерных точках границ объекта	№ точки	Координаты	
		X	Y
	7878	1377616,8330	396016,8760
	7879	1377617,1280	396017,1090
	7880	1377630,3850	396001,9870
	7881	1377632,0530	396000,0750
	7882	1377638,5570	395992,6580
	7883	1377663,4720	395964,2210
	7884	1377668,2170	395958,8190
	7885	1377636,8600	395931,7830
	7886	1377639,5610	395928,5640
	7887	1377631,2280	395921,3110
	7888	1377613,9380	395941,0580
	7889	1377610,4410	395937,1600
	7890	1377609,7220	395936,3530
	7891	1377623,0340	395924,2350
	7892	1377623,8150	395924,3040
	7893	1377647,7660	395907,6240
	7894	1377655,4600	395906,1420
	7895	1377658,6290	395905,1380
	7896	1377662,3920	395902,7440
	7897	1377663,1040	395903,5360
	7898	1377666,1943	395901,1343
	7899	1377666,2073	395901,1172
	7900	1377670,7567	395897,5714
	7901	1377670,7610	395897,5680
	7902	1377670,7603	395897,5667
	7903	1377670,3930	395896,9110
	7904	1377673,4220	395894,4180
	7905	1377698,0410	395874,3140
	7906	1377706,4470	395867,6380
	7907	1377709,4510	395865,2580
	7908	1377709,7650	395865,6120
	7909	1377724,3430	395853,7680
	7910	1377736,7255	395844,3692
	7911	1377736,7350	395844,3620
	7912	1377736,7348	395844,3617
	7913	1377736,5200	395844,0670
	7914	1377737,9955	395842,7238
	7915	1377740,7790	395840,1900
	7916	1377748,3710	395834,2300
	7917	1377751,5650	395831,6930
	7918	1377755,3030	395828,7550
	7919	1377764,9600	395821,1410
	7920	1377769,5340	395817,5970
	7921	1377775,0930	395813,1980
	7922	1377777,6810	395811,2200

Сведения о характерных точках границ объекта	№ точки	Координаты	
		X	Y
	7923	1377788,8460	395802,2450
	7924	1377792,8570	395799,0260
	7925	1377802,2490	395791,4880
	7926	1377801,4750	395790,3790
	7927	1377799,9607	395788,3292
	7928	1377799,5550	395787,7800
	7929	1377796,2340	395786,2980
	7930	1377787,8967	395778,2362
	7931	1377684,8914	395752,0920
	7932	1377584,1488	395761,7124
	7933	1377536,1686	395815,4863
	7934	1377540,2120	395819,2720
	7935	1377543,0730	395822,1740
	7936	1377543,7600	395822,9370
	7937	1377554,9320	395833,6860
	7938	1377557,4000	395831,1200
	7939	1377558,7680	395831,9410
	7940	1377559,1630	395832,2000
	7941	1377558,7250	395832,8100
	7942	1377563,2470	395835,6610
	7943	1377564,0240	395834,4490
	7944	1377570,3320	395838,5990
	7945	1377571,7550	395839,9890
	7946	1377575,2740	395841,9390
	7947	1377585,3770	395848,5780
	7948	1377589,7460	395851,3810
	7949	1377571,7510	395872,8720
	7950	1377572,5693	395873,5120
	7951	1377556,4590	395893,8211
	7952	1377555,0020	395892,6520
	7953	1377543,5260	395905,6890
	7954	1377544,7405	395908,5938
	7955	1377540,2557	395914,2475
	7956	1377540,8070	395914,3550
	7957	1377542,7810	395916,0300
	7958	1377540,7296	395918,1111
	7959	1377588,0578	395954,1280
	7960	1377556,9340	395986,3731
	7961	1377552,4801	395983,3854
	7962	1377512,5861	396019,9026
	7963	1377429,0042	396115,4997
	7964	1377395,7495	396093,3845
	7965	1377397,3470	396091,2370
	7966	1377393,9050	396088,8720
	7967	1377388,8830	396085,6450

Сведения о характерных точках границ объекта	№ точки	Координаты	
		X	Y
	7968	1377375,4937	396077,4287
	7969	1377374,0410	396076,2739
	7970	1377373,8960	396076,4440
	7971	1377367,1830	396070,9910
	7972	1377364,0590	396073,9360
	7973	1377361,0770	396070,9210
	7974	1377355,8580	396065,5410
	7975	1377357,0759	396064,2869
	7976	1377356,8100	396063,8440
	7977	1377352,1380	396059,1900
	7978	1377334,1840	396044,5900
	7979	1377393,8986	395976,6946
	7980	1377508,0049	395847,0904
	7981	1377504,8580	395844,7020
	7982	1377502,0749	395842,5415
	7983	1377502,1460	395842,2090
	7984	1377491,3240	395834,1170
	7985	1377474,8370	395821,6010
	7986	1377463,5730	395813,0490
	7987	1377458,7000	395810,4650
	7988	1377437,9100	395796,6710
	7989	1377437,4240	395797,2220
	7990	1377428,7440	395794,4410
	7991	1377416,5940	395809,7710
	7992	1377401,1070	395827,1890
	7993	1377394,4560	395834,6930
	7994	1377386,2070	395828,3240
	7995	1377376,7360	395821,0170
	7996	1377332,7380	395785,6340
	7997	1377332,7309	395785,6348
	7998	1377332,1620	395785,1740
	7999	1377302,0270	395789,1010
	8000	1377300,8960	395789,9480
	8001	1377299,5766	395789,7423
	8002	1377300,9000	395789,9500
	8003	1377248,6300	395857,0500
	8004	1377248,8200	395861,0500
	8005	1377240,1046	395852,2646
	8006	1377220,1720	395879,0230
	8007	1377211,2490	395876,6566
	8008	1377177,7800	395867,7900
	8009	1377177,7873	395867,7827
	8010	1377177,7810	395867,7810
	8011	1377177,7982	395867,7715
	8012	1377203,5304	395841,7151

Сведения о характерных точках границ объекта	№ точки	Координаты	
		X	Y
	8013	1377203,2000	395841,5900
	8014	1377139,4700	395846,4400
	8015	1377141,7100	395822,2700
	8016	1377141,9100	395805,2100
	8017	1377145,0000	395804,5900
	8018	1377171,9600	395801,9600
	8019	1377172,4200	395801,7600
	8020	1377179,2300	395801,1500
	8021	1377179,9500	395808,5800
	8022	1377180,7100	395817,1400
	8023	1377199,7400	395815,3000
	8024	1377199,7354	395815,6757
	8025	1377199,7400	395815,3080
	8026	1377199,8570	395799,2010
	8027	1377199,9228	395796,1407
	8028	1377199,9403	395795,3251
	8029	1377156,2102	395799,5940
	8030	1377155,4650	395793,6340
	8031	1377152,1470	395752,9840
	8032	1377151,9320	395735,4430
	8033	1377150,3080	395689,8720
	8034	1377149,6730	395688,4740
	8035	1377148,0480	395668,4940
	8036	1377145,5480	395668,6000
	8037	1377144,6580	395668,5450
	8038	1377121,2030	395667,1690
	8039	1377101,1640	395667,0420
	8040	1377100,9310	395667,2530
	8041	1377100,9296	395667,2530
	8042	1377100,9300	395667,2500
	8043	1377093,5521	395667,0587
	8044	1377088,5900	395666,9280
	8045	1377086,9800	395673,5600
	8046	1377049,3400	395673,2600
	8047	1377049,3401	395673,2680
	8048	1377049,3380	395673,2680
	8049	1377044,3386	395673,0828
	8050	1377043,3384	395643,2865
	8051	1377037,8400	395643,2140
	8052	1376978,5720	395639,8530
	8053	1376963,1500	395638,5170
	8054	1376917,2080	395642,7030
	8055	1376892,2160	395643,2000
	8056	1376891,7050	395643,4110
	8057	1376887,9600	395642,7910

Сведения о характерных точках границ объекта	№ точки	Координаты	
		X	Y
	8058	1376885,5260	395643,8130
	8059	1376873,0980	395644,0170
	8060	1376872,6379	395638,3936
	8061	1376872,6335	395638,3404
	8062	1376856,0048	395635,5133
	8063	1376855,9376	395635,5788
	8064	1376853,6540	395637,8050
	8065	1376852,9422	395637,4006
	7735	1376849,9823	395647,8926
	8066	1376869,3131	392564,8689
	8067	1376886,2244	392564,4763
	8068	1376924,3628	392563,5909
	8069	1376940,2414	392550,5473
	8070	1376942,3495	392546,0079
	8071	1376940,9922	392531,0638
	8072	1376945,8449	392530,2050
	8073	1376945,8839	392475,2370
	8074	1376952,2711	392470,9515
	8075	1376969,0481	392457,8292
	8076	1376972,6399	392459,8322
	8077	1376968,7701	392467,2079
	8078	1376985,3030	392489,2778
	8079	1376990,3606	392497,4838
	8080	1376993,7378	392508,5083
	8081	1377059,1076	392496,0191
	8082	1377059,1709	392498,3494
	8083	1377067,7862	392498,1679
	8084	1377065,9556	392549,8705
	8085	1377068,0674	392565,7083
	8086	1377068,0386	392565,7081
	8087	1377064,4636	392557,3617
	8088	1377071,5682	392573,9689
	8089	1377024,6227	392589,0145
	8090	1377020,5992	392590,4727
	8091	1377020,5736	392592,1917
	8092	1376936,6889	392616,8437
	8093	1376923,3014	392620,7781
	8094	1376895,8055	392628,7974
	8095	1376886,6016	392621,5017
	8096	1376879,0939	392609,3854
	8066	1376869,3131	392564,8689
	8097	1376876,0291	406064,5516
	8098	1376876,2914	406083,7716
	8099	1376886,7861	406079,5360
	8100	1376886,1393	406058,6902

Сведения о характерных точках границ объекта	№ точки	Координаты	
		X	Y
	8101	1376894,0557	406046,0209
	8102	1376914,0680	406021,5997
	8103	1376926,5792	406028,7571
	8104	1376933,1686	406032,5267
	8105	1376933,8933	406030,9310
	8106	1376932,2100	406029,2000
	8107	1376938,1038	406021,6589
	8108	1376949,3863	405996,8136
	8109	1376947,7660	405996,0670
	8110	1376951,7370	405986,7190
	8111	1376953,6011	405987,5320
	8112	1376960,1983	405974,2165
	8113	1376957,3720	405973,0460
	8114	1376960,7920	405965,6660
	8115	1376959,5370	405965,0680
	8116	1376960,7490	405961,7830
	8117	1376964,9430	405963,0890
	8118	1376965,4830	405960,8770
	8119	1376959,6390	405959,2130
	8120	1376966,8620	405939,5030
	8121	1376966,9870	405938,4990
	8122	1376970,2610	405939,1560
	8123	1376970,0310	405938,2800
	8124	1376971,5193	405932,1378
	8125	1376973,0460	405925,8370
	8126	1376980,9730	405925,5820
	8127	1376992,5660	405924,8410
	8128	1376992,7480	405923,0670
	8129	1376992,7603	405922,9997
	8130	1376979,2690	405919,8480
	8131	1376980,8890	405909,1500
	8132	1376983,6560	405909,9200
	8133	1376984,0250	405908,0400
	8134	1376984,8930	405908,2880
	8135	1376985,9960	405908,5910
	8136	1376988,3430	405889,1550
	8137	1376988,3400	405889,1500
	8138	1376982,6800	405888,0300
	8139	1376987,5700	405875,6500
	8140	1376981,8820	405873,7660
	8141	1376985,9990	405856,8340
	8142	1376990,1420	405841,3730
	8143	1376997,1390	405843,7740
	8144	1377003,7420	405846,1180
	8145	1377007,8230	405847,5450

Сведения о характерных точках границ объекта	№ точки	Координаты	
		X	Y
	8146	1377017,6651	405850,3643
	8147	1377017,3400	405850,2400
	8148	1377022,0600	405838,7100
	8149	1377023,0658	405839,1133
	8150	1377023,0670	405839,1107
	8151	1377024,1807	405839,5585
	8152	1377024,4652	405838,8914
	8153	1377025,3650	405836,7700
	8154	1377026,9450	405834,1060
	8155	1377026,9466	405834,1057
	8156	1377026,9500	405834,1000
	8157	1377030,0100	405833,5500
	8158	1377035,7171	405833,3535
	8159	1377035,8180	405833,3500
	8160	1377036,3770	405831,5580
	8161	1377034,3360	405828,1740
	8162	1377036,4020	405821,0640
	8163	1377037,2450	405818,2240
	8164	1377039,2600	405813,2930
	8165	1377037,2230	405812,1650
	8166	1377036,0912	405811,8720
	8167	1377042,9355	405797,5576
	8168	1377040,0340	405796,0910
	8169	1377037,8950	405795,0030
	8170	1377039,5810	405792,4340
	8171	1377049,6120	405780,2640
	8172	1377047,9650	405780,1180
	8173	1377045,1660	405779,2830
	8174	1377037,7160	405776,4100
	8175	1377043,4320	405763,6130
	8176	1377050,3090	405766,9820
	8177	1377054,2688	405768,7556
	8178	1377064,3250	405743,8890
	8179	1377068,8000	405727,7150
	8180	1377078,2710	405719,6670
	8181	1377086,4510	405689,7990
	8182	1377101,9930	405640,9440
	8183	1377102,2120	405639,6450
	8184	1377099,7040	405638,9950
	8185	1377090,2290	405641,1150
	8186	1377086,1150	405641,2760
	8187	1377090,6630	405615,2260
	8188	1377100,4710	405617,7450
	8189	1377104,6269	405619,2440
	8190	1377105,7727	405609,8072

Сведения о характерных точках границ объекта	№ точки	Координаты	
		X	Y
	8191	1377100,9310	405609,5760
	8192	1377100,5250	405601,2500
	8193	1377101,4490	405596,4610
	8194	1377107,2600	405597,5490
	8195	1377107,4490	405594,2020
	8196	1377101,1090	405592,8730
	8197	1377102,4450	405586,4680
	8198	1377107,1060	405586,3840
	8199	1377108,1390	405586,3550
	8200	1377109,2120	405586,5040
	8201	1377115,2090	405558,3040
	8202	1377123,4519	405526,8877
	8203	1377117,0960	405524,3920
	8204	1377096,1750	405515,2670
	8205	1377110,1870	405481,2710
	8206	1377130,4300	405491,2500
	8207	1377133,7730	405487,8810
	8208	1377140,7810	405479,3990
	8209	1377148,6979	405469,2241
	8210	1377144,8440	405467,3240
	8211	1377150,2420	405455,9250
	8212	1377155,8450	405458,4400
	8213	1377159,7250	405444,2600
	8214	1377160,4744	405444,5341
	8215	1377160,4747	405444,5334
	8216	1377159,2790	405444,0960
	8217	1377163,5760	405428,9850
	8218	1377169,6809	405430,5667
	8219	1377179,1650	405397,9090
	8220	1377172,4340	405395,0730
	8221	1377171,8900	405396,0650
	8222	1377171,2239	405395,4929
	8223	1377178,8037	405362,2945
	8224	1377157,6660	405352,5570
	8225	1377162,6050	405338,3480
	8226	1377174,1440	405346,6545
	8227	1377174,7880	405347,1190
	8228	1377181,7560	405352,1340
	8229	1377182,1030	405352,2690
	8230	1377182,1470	405352,1710
	8231	1377182,1775	405352,1053
	8232	1377182,9900	405350,3530
	8233	1377188,5420	405352,6490
	8234	1377191,8410	405349,2250
	8235	1377195,6120	405336,3920

Сведения о характерных точках границ объекта	№ точки	Координаты	
		X	Y
	8236	1377192,5780	405335,5370
	8237	1377194,7320	405327,8400
	8238	1377194,9950	405322,8760
	8239	1377194,9470	405322,8680
	8240	1377192,0848	405322,1854
	8241	1377192,0851	405322,1845
	8242	1377176,0290	405318,3500
	8243	1377178,6779	405297,4465
	8244	1377180,2450	405285,0800
	8245	1377200,4040	405289,5290
	8246	1377200,4766	405289,5443
	8247	1377204,4742	405271,4580
	8248	1377204,3666	405270,8432
	8249	1377203,9040	405270,7500
	8250	1377202,4370	405267,7420
	8251	1377201,1270	405267,7900
	8252	1377201,7623	405255,9528
	8253	1377198,2443	405235,8382
	8254	1377198,7817	405228,6050
	8255	1377199,2430	405222,3620
	8256	1377199,2455	405222,3622
	8257	1377199,2456	405222,3606
	8258	1377199,3074	405221,5345
	8259	1377196,5530	405221,2520
	8260	1377196,9220	405210,6020
	8261	1377197,9798	405210,6837
	8262	1377197,8600	405203,9370
	8263	1377198,5610	405195,7500
	8264	1377198,1590	405193,4610
	8265	1377201,1380	405173,2580
	8266	1377202,1200	405165,2140
	8267	1377203,9590	405157,8990
	8268	1377207,2792	405158,5172
	8269	1377211,6866	405146,5453
	8270	1377219,1258	405126,3382
	8271	1377226,7940	405105,5091
	8272	1377217,1580	405097,7140
	8273	1377203,3710	405090,0600
	8274	1377212,6319	405072,3102
	8275	1377212,7740	405072,3760
	8276	1377236,4110	405028,1310
	8277	1377246,1130	405015,3700
	8278	1377246,8889	404992,3752
	8279	1377246,8870	404992,3750
	8280	1377247,8690	404963,3290

Сведения о характерных точках границ объекта	№ точки	Координаты	
		X	Y
	8281	1377230,4110	404962,9780
	8282	1377238,7840	404907,3490
	8283	1377275,9990	404915,4080
	8284	1377292,0876	404906,1968
	8285	1377283,7590	404939,6580
	8286	1377288,6790	404944,9250
	8287	1377288,7960	404944,5530
	8288	1377288,3800	404944,4800
	8289	1377294,7930	404922,0580
	8290	1377305,3520	404900,3740
	8291	1377306,0280	404900,5410
	8292	1377307,4840	404897,3840
	8293	1377313,1869	404898,2116
	8294	1377321,3669	404899,4004
	8295	1377338,9712	404900,8708
	8296	1377347,6090	404901,5930
	8297	1377361,5205	404900,9361
	8298	1377358,9679	404913,8941
	8299	1377353,3546	404916,1933
	8300	1377349,9190	404917,5980
	8301	1377349,9237	404917,5987
	8302	1377349,9209	404917,5998
	8303	1377342,5717	404929,5125
	8304	1377338,5084	404953,1464
	8305	1377337,0663	404965,2594
	8306	1377358,8119	404967,2520
	8307	1377383,4872	404969,8906
	8308	1377384,5406	404952,9230
	8309	1377386,7264	404922,9018
	8310	1377386,7265	404922,9007
	8311	1377418,7162	404927,5080
	8312	1377587,6855	404951,8533
	8313	1377639,1868	404927,6270
	8314	1377644,3727	404925,2839
	8315	1377650,8656	404921,8201
	8316	1377660,8298	404916,3076
	8317	1377667,0514	404913,5999
	8318	1377670,6638	404912,1435
	8319	1377674,5699	404909,7714
	8320	1377679,2293	404907,1904
	8321	1377682,0033	404905,6215
	8322	1377691,4950	404900,2620
	8323	1377691,1403	404886,1005
	8324	1377691,1409	404886,1006
	8325	1377690,9900	404880,0320

Сведения о характерных точках границ объекта	№ точки	Координаты	
		X	Y
	8326	1377690,3730	404873,3530
	8327	1377692,3220	404873,3380
	8328	1377692,6690	404863,3520
	8329	1377694,5480	404863,3950
	8330	1377694,4460	404858,6690
	8331	1377695,0050	404858,6690
	8332	1377695,1800	404849,2770
	8333	1377694,9170	404844,5030
	8334	1377694,9750	404834,6660
	8335	1377695,3990	404828,9690
	8336	1377691,0660	404828,6620
	8337	1377691,3440	404821,3620
	8338	1377689,6900	404821,2780
	8339	1377689,8840	404817,3140
	8340	1377692,1390	404817,4270
	8341	1377692,2600	404813,3320
	8342	1377692,6690	404804,7030
	8343	1377688,9420	404805,3090
	8344	1377687,5770	404798,9730
	8345	1377688,7520	404798,7210
	8346	1377687,5510	404794,6040
	8347	1377690,0410	404793,8700
	8348	1377688,4750	404788,4940
	8349	1377687,4420	404788,7490
	8350	1377685,5330	404781,1500
	8351	1377683,1930	404777,5690
	8352	1377687,5110	404775,9230
	8353	1377685,5660	404772,6530
	8354	1377691,4280	404769,2000
	8355	1377696,5010	404777,8320
	8356	1377706,4470	404776,8280
	8357	1377708,7800	404776,7700
	8358	1377714,2730	404776,0220
	8359	1377714,7040	404776,5330
	8360	1377692,1390	404749,1870
	8361	1377688,7890	404744,9200
	8362	1377688,4560	404744,4970
	8363	1377680,4260	404735,2040
	8364	1377679,7800	404729,5460
	8365	1377678,0830	404723,9760
	8366	1377674,8570	404715,1070
	8367	1377674,1590	404713,1980
	8368	1377669,0900	404704,7810
	8369	1377667,5820	404702,2880
	8370	1377642,7070	404686,0780

Сведения о характерных точках границ объекта	№ точки	Координаты	
		X	Y
	8371	1377638,6697	404661,2981
	8372	1377631,5390	404654,5505
	8373	1377617,9737	404666,1303
	8374	1377567,6906	404671,7213
	8375	1377511,6321	404690,4086
	8376	1377356,1128	404692,7242
	8377	1377389,1005	404514,5439
	8378	1377372,8008	404527,0862
	8379	1377373,4910	404552,5650
	8380	1377369,7600	404569,7970
	8381	1377365,2600	404590,6090
	8382	1377341,9470	404585,8200
	8383	1377341,9682	404585,7369
	8384	1377339,0148	404583,7044
	8385	1377337,8134	404583,4754
	8386	1377335,6990	404589,8020
	8387	1377329,2600	404630,6570
	8388	1377326,7296	404630,2876
	8389	1377310,7181	404723,5151
	8390	1377283,6932	404715,0153
	8391	1377283,1469	404717,1761
	8392	1377268,4097	404716,8026
	8393	1377252,4747	404802,8102
	8394	1377242,4692	404851,2193
	8395	1377240,9685	404862,4739
	8396	1377237,2427	404890,4165
	8397	1377223,7742	404955,5553
	8398	1377212,6126	405033,5821
	8399	1377186,7005	405092,4482
	8400	1377182,0045	405116,4204
	8401	1377177,8067	405137,8497
	8402	1377171,2849	405171,1428
	8403	1377161,9083	405273,1185
	8404	1377155,2901	405293,5662
	8405	1377120,7351	405400,3271
	8406	1377081,9807	405532,9275
	8407	1377059,8917	405601,5081
	8408	1377046,1567	405660,5730
	8409	1376982,4505	405813,0366
	8410	1376950,5325	405927,9289
	8411	1376947,0588	405940,4326
	8412	1376930,9769	405987,9582
	8413	1376915,7714	406013,5358
	8414	1376891,9391	406028,5530
	8097	1376876,0291	406064,5516

Сведения о характерных точках границ объекта	№ точки	Координаты	
		X	Y
	8415	1376914,9433	393672,0392
	8416	1376927,8616	393860,8777
	8417	1376927,8600	393860,8800
	8418	1376935,6800	393962,2100
	8419	1376935,6652	393967,7090
	8420	1376940,0090	393968,9480
	8421	1376939,3670	393990,8480
	8422	1376948,8280	393994,8090
	8423	1376948,6160	394011,8500
	8424	1376988,9960	394014,1390
	8425	1377021,3405	394016,3469
	8426	1377021,4410	394015,6650
	8427	1377034,0410	394015,7190
	8428	1377047,7430	394015,7630
	8429	1377048,1912	394017,6579
	8430	1377078,4099	394011,9408
	8431	1377078,8480	394004,9920
	8432	1377107,7410	394003,0800
	8433	1377133,2810	393999,6340
	8434	1377133,6397	394001,4917
	8435	1377135,4362	394001,1518
	8436	1377140,6940	393995,5020
	8437	1377145,2670	393994,7940
	8438	1377146,3690	393995,7980
	8439	1377147,3880	393997,9110
	8440	1377158,9330	393996,5750
	8441	1377170,4960	393993,7360
	8442	1377170,7768	393994,4656
	8443	1377262,4806	393977,1160
	8444	1377263,8505	393980,9120
	8445	1377276,7275	393974,5784
	8446	1377280,0729	393973,3515
	8447	1377280,9080	393986,2270
	8448	1377267,2760	393984,9500
	8449	1377250,4530	393983,3550
	8450	1377248,3540	393984,5560
	8451	1377234,7720	393992,1480
	8452	1377202,8790	394000,7840
	8453	1377170,8900	394010,8760
	8454	1377157,2940	394020,5450
	8455	1377149,7710	394036,1700
	8456	1377138,0730	394041,1560
	8457	1377134,1270	394050,8250
	8458	1377134,3900	394051,3690
	8459	1377135,1090	394052,8110

Сведения о характерных точках границ объекта	№ точки	Координаты	
		X	Y
	8460	1377173,1310	394049,1170
	8461	1377197,8640	394036,5170
	8462	1377246,1090	394023,3700
	8463	1377273,0830	394008,0800
	8464	1377276,6010	394004,9920
	8465	1377285,5590	393997,1410
	8466	1377290,9350	393992,4360
	8467	1377287,0770	393990,0340
	8468	1377285,2340	393966,5030
	8469	1377297,7420	393976,7520
	8470	1377317,8610	393969,1310
	8471	1377328,8620	393959,1660
	8472	1377337,3700	393953,2280
	8473	1377338,0311	393952,0956
	8474	1377360,1262	393943,9923
	8475	1377361,0260	393942,7190
	8476	1377363,6360	393940,7630
	8477	1377365,8290	393939,1240
	8478	1377366,4321	393942,1159
	8479	1377423,6420	393927,7264
	8480	1377434,0774	393928,9245
	8481	1377446,6110	393926,0610
	8482	1377449,0570	393926,8570
	8483	1377457,0980	393923,6520
	8484	1377458,1670	393919,0670
	8485	1377460,0774	393918,4650
	8486	1377460,0768	393918,4631
	8487	1377460,0945	393918,4596
	8488	1377463,7840	393917,2970
	8489	1377488,1520	393912,9100
	8490	1377488,1521	393912,9105
	8491	1377488,1531	393912,9103
	8492	1377517,5754	393901,0670
	8493	1377517,5852	393901,0670
	8494	1377525,1500	393896,6900
	8495	1377556,1067	393900,6320
	8496	1377572,9156	393897,0718
	8497	1377575,6938	393897,0130
	8498	1377579,2630	393894,0250
	8499	1377578,7010	393892,1050
	8500	1377586,5450	393889,8090
	8501	1377592,8080	393891,0680
	8502	1377591,1470	393878,3410
	8503	1377591,0600	393874,2380
	8504	1377597,8200	393870,4390

Сведения о характерных точках границ объекта	№ точки	Координаты	
		X	Y
	8505	1377625,6440	393891,1080
	8506	1377647,2630	393909,5340
	8507	1377652,0400	393912,6690
	8508	1377648,3140	393931,5980
	8509	1377646,3940	393939,6970
	8510	1377646,1750	393940,1280
	8511	1377645,8650	393941,5810
	8512	1377650,4130	393954,0200
	8513	1377655,3660	393968,1270
	8514	1377654,9600	393968,1640
	8515	1377658,1070	393979,2230
	8516	1377658,9390	393981,8150
	8517	1377660,3810	393985,7350
	8518	1377662,7930	393993,5380
	8519	1377665,1370	394002,2180
	8520	1377665,4510	394003,6380
	8521	1377671,8930	394027,1880
	8522	1377672,1880	394028,7790
	8523	1377679,4300	394056,5740
	8524	1377682,7880	394069,7940
	8525	1377686,1750	394068,9950
	8526	1377688,8400	394079,9080
	8527	1377689,9750	394084,8650
	8528	1377691,3840	394090,9860
	8529	1377691,3440	394091,1210
	8530	1377697,4170	394106,1230
	8531	1377702,3120	394122,2010
	8532	1377701,0850	394122,7300
	8533	1377703,7540	394130,6210
	8534	1377709,8750	394148,3970
	8535	1377711,7840	394152,3650
	8536	1377721,0840	394173,9030
	8537	1377731,1505	394196,3458
	8538	1377731,1484	394196,3464
	8539	1377730,6500	394195,2400
	8540	1377719,1400	394198,9100
	8541	1377728,0449	394222,8425
	8542	1377728,0448	394222,8426
	8543	1377730,2908	394228,8785
	8544	1377736,5200	394245,6200
	8545	1377736,5203	394245,6199
	8546	1377737,7680	394248,9730
	8547	1377735,9060	394249,5460
	8548	1377726,8250	394225,4920
	8549	1377726,3157	394225,6293

Сведения о характерных точках границ объекта	№ точки	Координаты	
		X	Y
	8550	1377710,4840	394229,8980
	8551	1377718,3650	394254,3820
	8552	1377720,2250	394260,5358
	8553	1377777,9340	394245,4560
	8554	1377962,2836	394197,1255
	8555	1377946,2971	394132,0791
	8556	1377945,0800	394128,5300
	8557	1377945,0834	394128,5272
	8558	1377943,5513	394121,3347
	8559	1377954,1180	394109,0610
	8560	1377950,8880	394102,1260
	8561	1377946,7930	394093,7860
	8562	1377943,5725	394093,6709
	8563	1377943,0150	394093,6510
	8564	1377947,2270	394083,6200
	8565	1377946,6534	394083,5223
	8566	1377946,6570	394083,5040
	8567	1377949,2050	394072,2510
	8568	1377935,1272	394071,0068
	8569	1377935,2330	394066,2430
	8570	1377935,3350	394064,4830
	8571	1377946,6783	394056,9264
	8572	1377946,6790	394056,9280
	8573	1377948,1170	394055,9680
	8574	1377957,0600	394049,0330
	8575	1377969,2250	394040,3680
	8576	1377975,1020	394036,0790
	8577	1377968,9164	394027,7342
	8578	1377964,5075	394017,7257
	8579	1377963,6808	394016,6698
	8580	1377963,4260	394016,8070
	8581	1377961,6590	394017,7450
	8582	1377950,7560	393999,1590
	8583	1377950,1870	393996,8340
	8584	1377948,1900	393988,6660
	8585	1377946,2450	393981,7380
	8586	1377939,1200	393968,4960
	8587	1377925,9910	393944,0120
	8588	1377937,1195	393939,3970
	8589	1377937,9851	393932,6352
	8590	1377937,9850	393932,6350
	8591	1377937,9851	393932,6350
	8592	1377937,9851	393932,6346
	8593	1377938,0107	393932,6255
	8594	1377944,5730	393930,2040

Сведения о характерных точках границ объекта	№ точки	Координаты	
		X	Y
	8595	1377945,2747	393930,0367
	8596	1377948,2178	393928,9878
	8597	1377942,3465	393912,1163
	8598	1377898,3477	393926,7859
	8599	1377900,2770	393929,9920
	8600	1377890,0680	393934,6460
	8601	1377876,6720	393940,7410
	8602	1377864,6570	393946,2230
	8603	1377852,6740	393951,6880
	8604	1377847,5450	393941,6100
	8605	1377842,0560	393930,8060
	8606	1377836,6140	393920,1150
	8607	1377831,5580	393910,1980
	8608	1377830,3280	393911,4970
	8609	1377824,5470	393930,4120
	8610	1377816,4770	393934,9920
	8611	1377804,9350	393910,8180
	8612	1377790,6090	393909,0960
	8613	1377790,5210	393909,3580
	8614	1377792,8540	393922,8960
	8615	1377792,9740	393924,1040
	8616	1377794,8170	393942,6980
	8617	1377767,7340	393938,6240
	8618	1377759,7520	393919,1190
	8619	1377753,4740	393903,7370
	8620	1377752,8530	393900,1280
	8621	1377699,0930	393884,6330
	8622	1377686,8430	393868,4530
	8623	1377704,3050	393844,6180
	8624	1377760,6320	393823,1380
	8625	1377828,8680	393793,5260
	8626	1377826,6450	393783,8170
	8627	1377823,3859	393771,1496
	8628	1377822,8820	393769,1910
	8629	1377746,5720	393791,7960
	8630	1377708,5020	393806,3300
	8631	1377689,9270	393812,0200
	8632	1377584,7890	393859,3940
	8633	1377582,8561	393855,3238
	8634	1377557,6181	393864,8880
	8635	1377538,3459	393869,1207
	8636	1377536,5208	393860,5316
	8637	1377515,9899	393865,1774
	8638	1377517,8850	393870,9900
	8639	1377518,0380	393873,4610

Сведения о характерных точках границ объекта	№ точки	Координаты	
		X	Y
	8640	1377519,4400	393882,0050
	8641	1377507,7560	393886,8160
	8642	1377501,5730	393887,8380
	8643	1377488,5900	393888,2430
	8644	1377491,8200	393879,0740
	8645	1377494,8876	393869,9525
	8646	1377493,9840	393870,1570
	8647	1377490,9550	393874,5780
	8648	1377489,7290	393875,1690
	8649	1377490,4910	393878,2200
	8650	1377472,8040	393881,9360
	8651	1377472,3599	393879,8523
	8652	1377470,3362	393880,1480
	8653	1377462,9560	393913,1510
	8654	1377462,9239	393913,7971
	8655	1377462,9247	393913,8142
	8656	1377462,9230	393913,8147
	8657	1377462,9230	393913,8150
	8658	1377462,9223	393913,8149
	8659	1377443,6739	393919,6581
	8660	1377431,3674	393919,2644
	8661	1377417,3025	393924,1056
	8662	1377408,7532	393913,0791
	8663	1377410,5490	393913,0010
	8664	1377409,6910	393911,8590
	8665	1377407,7570	393911,7930
	8666	1377405,8046	393909,2795
	8667	1377402,4750	393904,9930
	8668	1377402,4758	393904,9921
	8669	1377402,5660	393904,8936
	8670	1377415,4770	393890,7840
	8671	1377432,4984	393876,5898
	8672	1377431,4243	393875,4055
	8673	1377429,9640	393872,9178
	8674	1377433,6790	393870,8910
	8675	1377427,6790	393864,2960
	8676	1377427,6784	393864,2953
	8677	1377439,5062	393840,3507
	8678	1377470,3143	393805,9119
	8679	1377470,2670	393805,8550
	8680	1377470,5904	393805,6033
	8681	1377470,6369	393805,5513
	8682	1377467,5040	393802,5590
	8683	1377478,9060	393791,9560
	8684	1377481,0660	393793,8931

Сведения о характерных точках границ объекта	№ точки	Координаты	
		X	Y
	8685	1377481,0672	393793,8918
	8686	1377506,7190	393763,2490
	8687	1377507,8470	393762,1824
	8688	1377502,5546	393755,3558
	8689	1377491,0714	393745,4717
	8690	1377491,0699	393745,4701
	8691	1377491,0680	393745,4700
	8692	1377488,5970	393743,6050
	8693	1377447,0670	393710,9990
	8694	1377417,2910	393688,8150
	8695	1377416,3490	393686,4490
	8696	1377415,6300	393648,7520
	8697	1377415,4158	393648,6554
	8698	1377415,1550	393638,1740
	8699	1377374,2130	393632,5790
	8700	1377370,1410	393632,2364
	8701	1377370,1375	393632,2360
	8702	1377370,1373	393632,2361
	8703	1377370,1360	393632,2360
	8704	1377370,1359	393632,2378
	8705	1377370,1311	393632,2435
	8706	1377370,1357	393632,2430
	8707	1377370,1299	393632,3889
	8708	1377370,0270	393634,8350
	8709	1377369,7710	393641,3320
	8710	1377368,8700	393663,4620
	8711	1377368,4940	393672,6780
	8712	1377368,1140	393682,1720
	8713	1377368,1140	393682,1860
	8714	1377367,6250	393694,1400
	8715	1377367,5630	393695,6730
	8716	1377367,1320	393706,4150
	8717	1377366,3040	393726,8180
	8718	1377366,1510	393730,6580
	8719	1377365,0740	393757,7190
	8720	1377365,0590	393758,0660
	8721	1377365,0370	393758,9780
	8722	1377364,9170	393761,7380
	8723	1377362,9280	393789,5760
	8724	1377362,8870	393792,9200
	8725	1377362,5010	393821,7580
	8726	1377361,8730	393837,0850
	8727	1377341,3600	393836,8660
	8728	1377340,7430	393855,3750
	8729	1377340,7432	393855,3750

Сведения о характерных точках границ объекта	№ точки	Координаты	
		X	Y
	8730	1377340,7430	393855,3820
	8731	1377339,4620	393855,4660
	8732	1377339,3050	393861,3280
	8733	1377338,9470	393874,7750
	8734	1377324,0660	393878,9610
	8735	1377311,6010	393882,4580
	8736	1377305,9000	393884,0750
	8737	1377299,0600	393886,5060
	8738	1377282,6130	393892,3820
	8739	1377271,2320	393893,9340
	8740	1377260,4650	393897,0840
	8741	1377256,2960	393897,8610
	8742	1377243,5210	393901,8030
	8743	1377231,1700	393905,6210
	8744	1377212,8140	393911,4350
	8745	1377191,7860	393918,1000
	8746	1377185,4790	393918,0090
	8747	1377172,3900	393917,7900
	8748	1377169,4590	393917,7460
	8749	1377160,3310	393917,6330
	8750	1377151,6330	393917,5090
	8751	1377133,8900	393917,2750
	8752	1377131,2150	393892,2620
	8753	1377130,1520	393882,3050
	8754	1377129,6018	393877,1329
	8755	1377129,6010	393877,1330
	8756	1377122,6190	393811,4980
	8757	1377118,3920	393770,7790
	8758	1377117,4580	393761,7380
	8759	1377117,2060	393759,2890
	8760	1377116,3630	393759,3870
	8761	1377106,8550	393760,4310
	8762	1377102,8760	393760,8510
	8763	1377102,5260	393760,8910
	8764	1377102,5135	393760,8891
	8765	1377098,7276	393760,7928
	8766	1377097,9674	393760,8615
	8767	1377097,0528	393760,9578
	8768	1377096,8652	393760,9810
	8769	1377094,1201	393761,3051
	8770	1377042,8484	393767,3323
	8771	1377042,4800	393767,3700
	8772	1377008,8989	393770,7791
	8773	1376994,2157	393772,2673
	8774	1376993,9221	393772,2995

Сведения о границах территориальной зоны центра рекреационных территорий (Р-1)

Сведения о характерных точках границ объекта	№ точки	Координаты	
		X	Y
	8775	1376990,4700	393772,6500
	8776	1376990,4475	393772,6817
	8777	1376990,0698	393772,7232
	8778	1376990,8268	393771,6765
	8779	1377042,4386	393689,1620
	8780	1376966,2921	393703,0836
	8781	1376953,9425	393668,2477
	8415	1376914,9433	393672,0392
	8782	1376915,8626	396348,8067
	8783	1376933,1151	396435,1091
	8784	1376944,8365	396434,4936
	8785	1376945,4480	396437,9180
	8786	1376948,1670	396449,4630
	8787	1376947,1670	396493,2340
	8788	1376952,1446	396492,7811
	8789	1376952,1443	396492,7793
	8790	1376969,1978	396491,2137
	8791	1376969,2009	396491,2134
	8792	1376967,5527	396481,0388
	8793	1376967,5524	396481,0369
	8794	1376985,7876	396475,4086
	8795	1376985,7899	396475,4079
	8796	1376981,6410	396447,3090
	8797	1377012,5130	396441,4690
	8798	1377010,5752	396433,4937
	8799	1377015,9489	396432,9800
	8800	1377056,2351	396416,4215
	8801	1377056,8676	396415,9923
	8802	1377052,8490	396412,0760
	8803	1377052,0900	396411,3200
	8804	1377052,5460	396410,8280
	8805	1377052,9902	396410,3743
	8806	1377043,5820	396402,1550
	8807	1377048,4180	396396,6330
	8808	1377058,0580	396397,3880
	8809	1377065,0040	396396,4060
	8810	1377073,1140	396392,5700
	8811	1377081,2940	396382,0070
	8812	1377084,9250	396375,1710
	8813	1377087,2824	396371,2300
	8814	1377084,5570	396369,6040
	8815	1377084,5560	396369,6013
	8816	1377084,5557	396369,6004
	8817	1377081,1950	396360,1690
	8818	1377080,1770	396345,3100

Сведения о характерных точках границ объекта	№ точки	Координаты	
		X	Y
	8819	1377083,0729	396341,7783
	8820	1377077,4382	396337,5113
	8821	1377077,4360	396337,5140
	8822	1377058,5134	396324,7417
	8823	1377058,5129	396324,7414
	8824	1377041,1040	396339,6464
	8825	1377043,4100	396342,2040
	8826	1377039,7310	396344,6350
	8827	1377037,7640	396344,9300
	8828	1377037,8260	396346,4340
	8829	1377045,6620	396362,6840
	8830	1377044,2100	396363,4760
	8831	1377044,1990	396363,4760
	8832	1377042,6000	396364,1590
	8833	1377041,4610	396361,0670
	8834	1377031,4240	396364,3160
	8835	1377029,1570	396370,0720
	8836	1377014,2650	396374,8930
	8837	1377004,7570	396377,9160
	8838	1377003,0340	396372,8240
	8839	1376997,0630	396373,5320
	8840	1376996,5868	396364,9903
	8841	1376978,4767	396364,3842
	8842	1376975,1840	396324,2020
	8843	1376944,3130	396329,2170
	8844	1376943,5750	396332,2760
	8845	1376943,8020	396334,5060
	8846	1376944,9370	396337,5360
	8847	1376926,0960	396339,5760
	8848	1376921,1940	396340,1120
	8849	1376921,2990	396341,1160
	8850	1376922,1582	396347,9339
	8782	1376915,8626	396348,8067
	8851	1376960,9952	396540,8434
	8852	1376961,7944	396545,1833
	8853	1376961,8173	396545,2821
	8854	1376963,1913	396551,1900
	8855	1376966,0120	396563,3320
	8856	1376966,0150	396563,3313
	8857	1376966,0580	396563,4554
	8858	1376966,7860	396563,1420
	8859	1376968,8260	396565,2660
	8860	1376978,1740	396562,7730
	8861	1376980,5130	396570,9020
	8862	1376981,5570	396572,5990

Сведения о характерных точках границ объекта	№ точки	Координаты	
		X	Y
	8863	1376981,5684	396572,5966
	8864	1376981,5725	396572,5935
	8865	1376998,5410	396566,6240
	8866	1377019,0980	396562,3720
	8867	1377027,0580	396560,4990
	8868	1377029,9102	396566,7704
	8869	1377027,0600	396560,5000
	8870	1377027,4100	396546,1600
	8871	1377026,1000	396541,2400
	8872	1377020,7500	396525,2800
	8873	1377020,7532	396525,2790
	8874	1377020,7526	396525,2790
	8851	1376960,9952	396540,8434
	8875	1377005,4430	396400,3960
	8876	1377008,4210	396398,7500
	8877	1377011,2280	396397,1910
	8878	1377017,1700	396400,2390
	8879	1377018,3750	396401,1880
	8880	1377018,9950	396400,4100
	8881	1377018,5680	396400,0710
	8882	1377023,5830	396393,8000
	8883	1377027,9120	396397,4210
	8884	1377028,1460	396397,1330
	8885	1377030,2010	396398,8080
	8886	1377031,5950	396397,0960
	8887	1377033,0480	396398,2900
	8888	1377034,2890	396396,7790
	8889	1377037,4530	396399,3520
	8890	1377038,8290	396397,6770
	8891	1377043,1360	396401,2130
	8892	1377029,0840	396414,7400
	8893	1377018,1080	396415,7770
	8894	1377008,9690	396419,4010
	8895	1377008,4140	396414,4630
	8875	1377005,4430	396400,3960
	8896	1377028,3880	396388,2666
	8897	1377030,1942	396385,8631
	8898	1377030,9840	396378,5135
	8899	1377036,4591	396370,1936
	8900	1377042,5813	396369,4548
	8901	1377043,5649	396370,5696
	8902	1377045,0892	396369,6322
	8903	1377051,6835	396376,8020
	8904	1377043,1095	396391,7069
	8905	1377043,9989	396392,4303

Сведения о характерных точках границ объекта	№ точки	Координаты	
		X	Y
	8906	1377042,1146	396394,7026
	8907	1377041,2752	396393,9800
	8908	1377038,8116	396396,8738
	8909	1377034,0358	396393,1818
	8910	1377034,2093	396392,9444
	8911	1377029,4656	396389,1129
	8896	1377028,3880	396388,2666
	8912	1377050,2390	395814,1370
	8913	1377077,4030	395812,1250
	8914	1377077,6030	395814,7100
	8915	1377077,5230	395818,2250
	8916	1377075,2710	395818,2980
	8917	1377074,9390	395822,9510
	8918	1377074,3950	395832,8170
	8919	1377083,4110	395832,4050
	8920	1377082,5640	395851,8340
	8921	1377082,9250	395852,0450
	8922	1377075,0520	395855,0130
	8923	1377051,9770	395857,3200
	8924	1377051,7580	395834,8790
	8925	1377051,3160	395830,9230
	8926	1377050,5310	395823,0790
	8912	1377050,2390	395814,1370
	8927	1377083,1058	406245,1343
	8928	1377095,5106	406272,4545
	8929	1377105,8629	406295,2234
	8930	1377118,2677	406322,5436
	8931	1377119,0807	406324,3661
	8932	1377131,4855	406351,6864
	8933	1377132,7249	406354,4254
	8934	1377144,7035	406380,8192
	8935	1377177,0223	406381,3443
	8936	1377177,2242	406385,1101
	8937	1377199,8800	406382,4981
	8938	1377231,0510	406381,5906
	8939	1377256,4686	406370,7148
	8940	1377264,6982	406371,1121
	8941	1377275,0699	406365,3554
	8942	1377278,5760	406357,5700
	8943	1377290,6669	406356,6151
	8944	1377308,4468	406345,9604
	8945	1377333,3074	406335,6253
	8946	1377335,1244	406335,4674
	8947	1377324,7665	406319,3014
	8948	1377310,5849	406294,6580

Сведения о границах территориальной зоны центра рекреационных территорий (Р-1)

Сведения о характерных точках границ объекта	№ точки	Координаты	
		X	Y
	8949	1377297,7673	406270,5839
	8950	1377297,2435	406269,7596
	8951	1377291,2270	406257,1040
	8952	1377284,5156	406238,8170
	8953	1377278,2931	406214,2923
	8954	1377281,0211	406178,6460
	8955	1377282,1434	406158,6232
	8956	1377276,4003	406138,7724
	8957	1377275,5154	406124,4844
	8958	1377289,9958	406092,3077
	8959	1377291,6547	406073,1164
	8960	1377281,9022	406060,2924
	8961	1377283,3084	406070,4042
	8962	1377279,5538	406078,8526
	8963	1377273,9435	406113,3195
	8964	1377270,5258	406129,1743
	8965	1377266,9171	406139,0332
	8966	1377268,0882	406150,6615
	8967	1377274,6171	406162,4028
	8968	1377277,9815	406173,3912
	8969	1377264,2994	406180,8549
	8970	1377226,7893	406193,1177
	8971	1377230,6858	406201,1883
	8972	1377202,5973	406211,7104
	8973	1377168,5002	406224,4842
	8974	1377128,6388	406234,1214
	8927	1377083,1058	406245,1343
	8975	1377095,5484	406749,8867
	8976	1377119,1708	406719,1932
	8977	1377218,4724	406789,4081
	8978	1377212,1987	406830,4624
	8975	1377095,5484	406749,8867
	8979	1377129,7624	405900,8236
	8980	1377147,8825	405902,5756
	8981	1377165,8559	405904,3133
	8982	1377182,4402	405926,3649
	8983	1377200,7212	405918,8929
	8984	1377202,1443	405903,5493
	8985	1377216,5901	405878,6093
	8986	1377196,2492	405866,8106
	8987	1377195,0536	405848,1094
	8988	1377182,9120	405834,1673
	8989	1377172,1868	405819,8934
	8990	1377170,1965	405811,3955
	8991	1377171,7392	405802,5974

Сведения о границах территориальной зоны центра рекреационных территорий (Р-1)

Сведения о характерных точках границ объекта	№ точки	Координаты	
		X	Y
	8992	1377179,0051	405788,5919
	8993	1377184,5019	405774,9130
	8994	1377191,0569	405761,2498
	8995	1377200,7922	405747,2812
	8996	1377205,1885	405736,4086
	8997	1377203,8118	405731,7607
	8998	1377198,3247	405743,9851
	8999	1377198,3240	405743,9870
	9000	1377198,3228	405743,9886
	9001	1377195,7210	405747,5530
	9002	1377192,0890	405755,0170
	9003	1377188,3740	405759,9410
	9004	1377184,6470	405765,8580
	9005	1377180,4130	405772,6180
	9006	1377179,3220	405778,1180
	9007	1377175,2120	405777,3990
	9008	1377173,5510	405786,0860
	9009	1377163,4506	405797,5120
	9010	1377158,5976	405806,2933
	9011	1377162,4110	405807,2010
	9012	1377165,7360	405817,6950
	9013	1377171,2260	405827,2000
	9014	1377168,0140	405830,0250
	9015	1377167,8753	405830,1797
	9016	1377177,6940	405837,0040
	9017	1377185,2860	405842,9420
	9018	1377191,5710	405854,1770
	9019	1377186,8737	405865,1176
	9020	1377196,3644	405868,6116
	9021	1377196,3673	405868,6155
	9022	1377214,5400	405879,1580
	9023	1377200,6810	405903,0830
	9024	1377187,1592	405901,9670
	9025	1377187,1450	405901,9704
	9026	1377184,5487	405900,5752
	9027	1377182,0590	405898,2250
	9028	1377178,4680	405895,4910
	9029	1377174,8848	405895,3819
	9030	1377163,3127	405889,1631
	9031	1377163,3090	405889,1690
	9032	1377163,2950	405889,1622
	9033	1377157,3450	405889,5240
	9034	1377136,7467	405888,8079
	9035	1377136,7071	405888,8100
	8979	1377129,7624	405900,8236

Сведения о характерных точках границ объекта	№ точки	Координаты	
		X	Y
	9036	1377176,2159	395302,3445
	9037	1377176,2203	395302,3442
	9038	1377176,2200	395302,3400
	9039	1377176,9266	395302,2905
	9040	1377177,2172	395302,2685
	9041	1377177,0086	395299,3787
	9042	1377176,9100	395298,0300
	9043	1377176,8959	395297,8268
	9044	1377176,8354	395297,0238
	9045	1377176,8043	395296,7241
	9046	1377176,7700	395296,4400
	9047	1377177,1400	395295,0800
	9048	1377177,1446	395295,0785
	9049	1377177,1455	395295,0750
	9050	1377187,3254	395291,7992
	9051	1377198,6820	395288,1460
	9052	1377206,3345	395285,6772
	9053	1377210,3500	395284,3800
	9054	1377222,1000	395280,6000
	9055	1377229,8358	395278,1119
	9056	1377234,3493	395276,6568
	9057	1377237,5944	395275,7840
	9058	1377239,3500	395275,3100
	9059	1377239,3506	395275,3117
	9060	1377239,3523	395275,3112
	9061	1377250,0237	395305,3882
	9062	1377250,0198	395305,3895
	9063	1377250,0200	395305,3900
	9064	1377248,9650	395305,7478
	9065	1377238,5242	395309,2944
	9066	1377235,0805	395310,4659
	9067	1377233,4600	395311,0200
	9068	1377232,1757	395311,4813
	9069	1377232,0406	395311,5301
	9070	1377232,0381	395311,5305
	9071	1377232,0000	395311,5400
	9072	1377227,7318	395312,9951
	9073	1377221,4437	395315,1437
	9074	1377220,3499	395315,5144
	9075	1377208,7476	395319,4731
	9076	1377197,4560	395323,3244
	9077	1377194,3597	395324,3804
	9078	1377178,5777	395324,3750
	9079	1377178,6461	395322,4746
	9080	1377177,2976	395303,5219

Сведения о границах территориальной зоны центра рекреационных территорий (Р-1)

Сведения о характерных точках границ объекта	№ точки	Координаты	
		X	Y
	9081	1377176,9460	395303,5450
	9082	1377176,3100	395303,5900
	9083	1377176,3098	395303,5869
	9084	1377176,3064	395303,5871
	9036	1377176,2159	395302,3445
	9085	1377201,5003	395819,2788
	9086	1377206,6400	395819,0200
	9087	1377206,6334	395819,8112
	9088	1377206,6460	395819,0170
	9085	1377201,5003	395819,2788
	9089	1377206,6300	395820,2100
	9090	1377206,7809	395820,2079
	9091	1377206,6300	395820,2100
	9089	1377206,6300	395820,2100
	9092	1377227,1172	405679,8403
	9093	1377239,6067	405676,2327
	9094	1377273,0431	405650,8176
	9095	1377236,9770	405657,8800
	9092	1377227,1172	405679,8403
	9096	1377227,9289	405571,7555
	9097	1377239,1310	405570,4080
	9098	1377244,1820	405571,6300
	9099	1377249,8540	405571,7650
	9100	1377270,0830	405570,6340
	9101	1377274,7690	405602,3710
	9102	1377293,0560	405605,6270
	9103	1377301,6220	405605,2470
	9104	1377305,5343	405610,1281
	9105	1377305,5413	405610,1307
	9106	1377309,4132	405528,2727
	9107	1377308,2796	405523,1348
	9108	1377318,7871	405475,1724
	9109	1377323,1700	405451,5732
	9110	1377302,5628	405441,7339
	9111	1377287,1686	405432,7733
	9112	1377291,9700	405347,4564
	9113	1377304,9510	405260,2247
	9114	1377311,0584	405233,9415
	9115	1377303,9604	405204,6183
	9116	1377347,8742	405174,5554
	9117	1377348,2855	405174,8043
	9118	1377350,4645	405184,8765
	9119	1377365,7370	405180,4262
	9120	1377372,1912	405175,1432
	9121	1377400,0290	405152,3573

Сведения о характерных точках границ объекта	№ точки	Координаты	
		X	Y
	9122	1377440,0699	405151,2282
	9123	1377447,7515	405114,7757
	9124	1377418,5545	405103,9194
	9125	1377418,5540	405103,9230
	9126	1377415,1120	405125,5890
	9127	1377397,6232	405123,2534
	9128	1377396,3800	405130,8020
	9129	1377398,6680	405134,9120
	9130	1377398,7160	405139,6130
	9131	1377398,0810	405140,7810
	9132	1377394,0180	405148,2090
	9133	1377391,5360	405152,4320
	9134	1377385,8460	405157,8010
	9135	1377374,6950	405167,5790
	9136	1377373,6440	405166,5420
	9137	1377350,1640	405170,2000
	9138	1377343,8050	405168,6740
	9139	1377342,7800	405171,8530
	9140	1377337,7540	405170,9260
	9141	1377336,0270	405171,0830
	9142	1377330,1650	405172,6640
	9143	1377316,5866	405181,0969
	9144	1377300,2069	405197,3228
	9145	1377302,4730	405199,7390
	9146	1377301,5860	405215,7990
	9147	1377296,0800	405216,8504
	9148	1377296,0600	405218,0900
	9149	1377295,9600	405227,1700
	9150	1377297,5400	405227,1400
	9151	1377297,4700	405228,6600
	9152	1377299,0500	405228,6800
	9153	1377299,8900	405233,6900
	9154	1377290,5100	405234,0300
	9155	1377285,6500	405248,3900
	9156	1377271,2241	405243,1329
	9157	1377271,2228	405243,1374
	9158	1377268,2830	405242,0650
	9159	1377264,2422	405240,3782
	9160	1377257,1492	405237,4238
	9161	1377254,8730	405244,8240
	9162	1377269,1862	405249,9789
	9163	1377268,8173	405251,2181
	9164	1377273,9800	405253,2600
	9165	1377272,7900	405257,8800
	9166	1377269,4900	405262,4200

Сведения о границах территориальной зоны центра рекреационных территорий (Р-1)

Сведения о характерных точках границ объекта	№ точки	Координаты	
		X	Y
	9167	1377266,9600	405264,4600
	9168	1377264,7302	405264,9480
	9169	1377261,3379	405276,3439
	9170	1377256,8950	405275,3050
	9171	1377252,2707	405273,8407
	9172	1377251,3800	405273,5600
	9173	1377250,5700	405273,3800
	9174	1377250,5718	405273,3726
	9175	1377246,5470	405272,4440
	9176	1377246,4271	405272,9427
	9177	1377242,6274	405270,8220
	9178	1377228,9950	405323,7350
	9179	1377230,5564	405324,6421
	9180	1377231,5860	405320,5580
	9181	1377247,5660	405325,7550
	9182	1377246,0700	405333,6505
	9183	1377254,0275	405338,2656
	9184	1377260,7640	405338,5120
	9185	1377282,4300	405338,9060
	9186	1377273,6457	405349,6437
	9187	1377276,8750	405351,3930
	9188	1377275,0680	405367,7050
	9189	1377275,0450	405367,7023
	9190	1377273,5203	405383,8796
	9191	1377265,5466	405413,2226
	9192	1377272,0320	405414,6260
	9193	1377268,0750	405427,0140
	9194	1377262,2554	405425,3343
	9195	1377258,8840	405437,7410
	9196	1377266,7720	405439,9860
	9197	1377262,9480	405452,2977
	9198	1377262,9524	405452,3324
	9199	1377267,6590	405479,7670
	9200	1377292,2820	405461,1230
	9201	1377312,6050	405471,9050
	9202	1377299,9650	405486,7100
	9203	1377293,3590	405494,4480
	9204	1377294,3620	405503,3750
	9205	1377295,3810	405512,3290
	9206	1377282,0840	405513,6360
	9207	1377267,2540	405508,8910
	9208	1377259,6577	405520,3030
	9209	1377260,7460	405531,9910
	9210	1377249,5180	405533,9410
	9211	1377249,8017	405535,3112

Сведения о характерных точках границ объекта	№ точки	Координаты	
		X	Y
	9212	1377245,0196	405545,1153
	9213	1377240,1101	405543,8100
	9214	1377239,4850	405546,7520
	9215	1377232,1150	405552,1610
	9216	1377230,9440	405555,2310
	9217	1377230,4164	405555,0889
	9218	1377230,4077	405555,1093
	9096	1377227,9289	405571,7555
	9219	1377232,5855	397516,1340
	9220	1377233,1279	397518,1512
	9221	1377236,6890	397537,2070
	9222	1377240,2620	397556,3620
	9223	1377243,2772	397555,8946
	9224	1377253,0792	397592,3461
	9225	1377248,0290	397593,7270
	9226	1377251,9130	397613,4770
	9227	1377253,5818	397613,0243
	9228	1377253,7890	397613,8240
	9229	1377249,9930	397614,7840
	9230	1377252,3220	397623,7120
	9231	1377256,1140	397622,7590
	9232	1377258,9100	397637,2860
	9233	1377256,6940	397637,7570
	9234	1377257,5300	397641,9470
	9235	1377256,1870	397642,1920
	9236	1377257,9900	397652,0320
	9237	1377262,1260	397651,2760
	9238	1377267,9620	397649,8570
	9239	1377268,4400	397651,3750
	9240	1377268,9112	397651,2224
	9241	1377283,6099	397705,8841
	9242	1377273,2140	397708,3840
	9243	1377276,8460	397723,4990
	9244	1377287,6487	397720,9036
	9245	1377288,9108	397725,5970
	9246	1377285,3760	397726,1960
	9247	1377281,1600	397727,5320
	9248	1377276,6200	397728,6970
	9249	1377279,5650	397741,7120
	9250	1377282,0840	397741,1030
	9251	1377283,5910	397740,7850
	9252	1377284,7660	397740,4420
	9253	1377290,9200	397741,6980
	9254	1377291,9570	397741,7270
	9255	1377293,2234	397741,6351

Сведения о характерных точках границ объекта	№ точки	Координаты	
		X	Y
	9256	1377301,9513	397774,0921
	9257	1377315,6501	397772,4753
	9258	1377315,9401	397760,7446
	9259	1377316,2370	397748,6110
	9260	1377316,2400	397748,6109
	9261	1377316,2400	397748,6100
	9262	1377321,2400	397748,4600
	9263	1377321,3000	397744,5500
	9264	1377330,0500	397743,5900
	9265	1377326,7400	397708,5200
	9266	1377329,5200	397707,2500
	9267	1377328,2700	397689,6600
	9268	1377333,2600	397689,1800
	9269	1377335,7300	397688,9700
	9270	1377340,0100	397698,2300
	9271	1377348,9600	397708,4200
	9272	1377364,4200	397715,5500
	9273	1377379,3800	397717,4400
	9274	1377395,8800	397717,2300
	9275	1377414,6900	397714,9400
	9276	1377437,1872	397709,5207
	9277	1377438,9640	397691,5720
	9278	1377439,8810	397691,8680
	9279	1377462,0910	397698,1610
	9280	1377454,8860	397726,6960
	9281	1377453,8270	397727,8130
	9282	1377453,4400	397729,7080
	9283	1377514,5380	397724,7140
	9284	1377515,5050	397720,6880
	9285	1377515,3840	397719,4510
	9286	1377511,5370	397709,0850
	9287	1377509,0770	397699,6500
	9288	1377532,3860	397700,7590
	9289	1377536,8540	397700,7080
	9290	1377552,6510	397702,6790
	9291	1377563,0390	397706,9610
	9292	1377562,9660	397707,1980
	9293	1377565,1890	397705,7670
	9294	1377565,1450	397704,6864
	9295	1377564,8862	397698,3278
	9296	1377581,1904	397696,1577
	9297	1377604,9538	397688,5625
	9298	1377612,1230	397689,9636
	9299	1377612,1465	397691,3937
	9300	1377609,7186	397720,3173

Сведения о характерных точках границ объекта	№ точки	Координаты	
		X	Y
	9301	1377613,9710	397721,0900
	9302	1377648,6930	397711,3660
	9303	1377646,9020	397706,2889
	9304	1377667,8958	397697,6747
	9305	1377717,4780	397705,5410
	9306	1377736,1110	397691,7840
	9307	1377743,7256	397711,0810
	9308	1377757,3806	397713,4951
	9309	1377787,2580	397698,3290
	9310	1377793,4376	397694,9982
	9311	1377780,2467	397683,5087
	9312	1377760,7490	397674,8145
	9313	1377762,7850	397675,5420
	9314	1377764,6760	397676,2240
	9315	1377766,6940	397676,3670
	9316	1377769,8190	397676,6150
	9317	1377774,5380	397676,9800
	9318	1377779,3410	397677,3480
	9319	1377779,7767	397677,3819
	9320	1377788,4040	397678,0530
	9321	1377800,6940	397677,3050
	9322	1377803,9390	397676,5640
	9323	1377806,9460	397675,5960
	9324	1377807,9170	397675,3630
	9325	1377812,5050	397672,1360
	9326	1377847,8080	397666,8950
	9327	1377857,3160	397668,7310
	9328	1377861,7800	397669,2200
	9329	1377878,8950	397662,3070
	9330	1377881,5630	397661,0770
	9331	1377929,8130	397638,8810
	9332	1377930,4190	397638,6620
	9333	1377947,7820	397632,6100
	9334	1377940,1820	397588,3030
	9335	1377939,7590	397585,8650
	9336	1377939,7040	397585,5400
	9337	1377938,9010	397583,0760
	9338	1377938,2700	397581,1120
	9339	1377938,1710	397580,7040
	9340	1377936,6200	397574,2830
	9341	1377936,2000	397570,3710
	9342	1377935,4850	397566,4580
	9343	1377932,5470	397549,5870
	9344	1377997,7500	397560,3910
	9345	1378006,6230	397548,8460

Сведения о характерных точках границ объекта	№ точки	Координаты	
		X	Y
	9346	1378011,2730	397545,6670
	9347	1378050,5470	397541,0500
	9348	1378051,6240	397535,1665
	9349	1378051,9942	397535,4639
	9350	1378056,7865	397506,9827
	9351	1378075,3845	397481,8854
	9352	1378082,0533	397457,2501
	9353	1378101,0069	397440,4601
	9354	1378110,7603	397419,6091
	9355	1378114,9004	397402,2296
	9356	1378126,2391	397388,3170
	9357	1378135,2081	397375,1583
	9358	1378148,8761	397352,6769
	9359	1378156,9516	397327,7436
	9360	1378152,7671	397306,4761
	9361	1378133,4198	397289,2862
	9362	1378111,3119	397262,0481
	9363	1378088,0842	397251,4026
	9364	1378073,7943	397227,2828
	9365	1378061,0406	397209,7402
	9366	1378052,5116	397193,4068
	9367	1378020,3803	397203,3344
	9368	1378020,3781	397203,3346
	9369	1377972,7550	397217,5290
	9370	1377964,6450	397265,3660
	9371	1377955,6040	397294,5840
	9372	1377951,4610	397300,9750
	9373	1377950,0450	397308,5010
	9374	1377936,5650	397344,0600
	9375	1377932,1160	397350,4430
	9376	1377932,2220	397356,7430
	9377	1377922,1110	397357,3930
	9378	1377905,5220	397353,1010
	9379	1377905,2120	397353,5930
	9380	1377890,3560	397351,5380
	9381	1377890,4330	397351,0530
	9382	1377865,2000	397347,3920
	9383	1377856,0790	397345,5090
	9384	1377848,9290	397345,1470
	9385	1377739,2280	397327,0620
	9386	1377720,3308	397324,3293
	9387	1377701,1666	397226,8062
	9388	1377678,2675	397192,2670
	9389	1377584,6213	397131,6444
	9390	1377542,2573	397102,9569

Сведения о характерных точках границ объекта	№ точки	Координаты	
		X	Y
	9391	1377530,6952	397109,2871
	9392	1377518,3792	397151,2608
	9393	1377465,0790	397329,4212
	9394	1377486,3795	397337,8294
	9395	1377510,8994	397378,3955
	9396	1377508,3360	397388,6010
	9397	1377500,5470	397414,7450
	9398	1377497,5720	397419,0230
	9399	1377496,0760	397419,4900
	9400	1377495,6270	397420,7390
	9401	1377494,7980	397423,8410
	9402	1377533,7510	397459,1290
	9403	1377540,9285	397465,9669
	9404	1377463,8616	397430,3415
	9405	1377445,6270	397411,1372
	9406	1377376,8586	397385,5499
	9407	1377366,2927	397383,0559
	9408	1377364,7997	397391,8979
	9409	1377363,6348	397404,4965
	9410	1377364,3110	397404,6240
	9411	1377390,6890	397410,9390
	9412	1377388,6600	397419,0820
	9413	1377387,7330	397420,1470
	9414	1377387,7330	397426,5747
	9415	1377387,7330	397427,9910
	9416	1377376,6410	397427,0900
	9417	1377361,2365	397430,2231
	9418	1377349,1120	397432,6890
	9419	1377348,5610	397434,3060
	9420	1377342,8960	397435,5580
	9421	1377334,7060	397436,7700
	9422	1377334,3080	397435,1270
	9423	1377333,6980	397435,2330
	9424	1377320,8100	397437,5250
	9425	1377313,7660	397438,4600
	9426	1377308,9920	397439,2370
	9427	1377308,0390	397439,4820
	9428	1377301,6330	397441,2410
	9429	1377301,6220	397441,1280
	9430	1377292,4170	397443,4750
	9431	1377294,6650	397454,3190
	9432	1377298,0630	397464,6740
	9433	1377295,7060	397469,1520
	9434	1377291,8550	397470,2950
	9435	1377286,3690	397471,3130

Сведения о границах территориальной зоны центра рекреационных территорий (Р-1)

Сведения о характерных точках границ объекта	№ точки	Координаты	
		X	Y
	9436	1377285,0180	397471,5720
	9437	1377272,2000	397473,7000
	9438	1377265,4360	397475,5290
	9439	1377259,1290	397476,4520
	9440	1377253,2890	397480,5150
	9441	1377260,4500	397482,4570
	9442	1377266,7650	397480,8540
	9443	1377285,0800	397479,2340
	9444	1377284,8470	397482,3220
	9445	1377286,2630	397487,0370
	9446	1377286,1640	397500,5350
	9447	1377283,0355	397500,6189
	9448	1377281,1090	397492,7170
	9449	1377277,6490	397493,4580
	9450	1377265,6440	397496,9110
	9451	1377264,3260	397497,4690
	9452	1377259,5160	397499,4040
	9453	1377259,7479	397500,1515
	9454	1377259,7460	397500,1520
	9455	1377256,3590	397499,9400
	9456	1377256,9970	397504,0100
	9457	1377259,4514	397513,3110
	9458	1377257,2200	397513,7480
	9459	1377247,0110	397514,5180
	9460	1377240,0360	397515,3430
	9461	1377232,7470	397516,1130
	9219	1377232,5855	397516,1340
	9462	1377254,5943	395814,9900
	9463	1377255,1800	395815,8500
	9464	1377262,9800	395832,1000
	9465	1377262,9813	395832,0984
	9466	1377255,1830	395815,8520
	9462	1377254,5943	395814,9900
	9467	1377267,9022	405480,7950
	9468	1377278,7682	405486,6173
	9469	1377278,7688	405486,6175
	9470	1377278,7746	405486,6094
	9471	1377283,3830	405477,9170
	9472	1377291,1690	405463,2140
	9467	1377267,9022	405480,7950
	9473	1377268,8587	405999,8111
	9474	1377271,2308	406010,9816
	9475	1377276,3802	406020,5852
	9476	1377281,3638	406056,4211
	9477	1377283,4746	406045,2390

Сведения о характерных точках границ объекта	№ точки	Координаты	
		X	Y
	9478	1377280,8720	406039,4800
	9479	1377284,5880	406039,3407
	9480	1377287,9827	406021,3567
	9481	1377283,3223	406016,8223
	9482	1377278,0980	406015,6680
	9483	1377270,6568	405996,4845
	9484	1377270,6512	405996,4743
	9485	1377270,6542	405996,4605
	9486	1377271,7030	405990,9570
	9487	1377272,0666	405989,1835
	9488	1377272,0452	405989,0967
	9489	1377272,2745	405973,7273
	9490	1377276,9850	405965,0240
	9491	1377302,1570	405921,1917
	9492	1377309,6121	405912,1144
	9493	1377312,7040	405907,1570
	9494	1377314,6230	405903,7110
	9495	1377324,2780	405900,7870
	9496	1377344,4400	405905,0580
	9497	1377350,9646	405906,5471
	9498	1377352,2539	405902,5390
	9499	1377363,4200	405903,2950
	9500	1377381,0060	405862,8930
	9501	1377365,8167	405855,5832
	9502	1377365,9053	405855,2424
	9503	1377361,4530	405851,2530
	9504	1377350,4990	405828,8170
	9505	1377338,2941	405816,1991
	9506	1377338,2935	405816,1988
	9507	1377334,5469	405810,5618
	9508	1377338,7964	405806,6245
	9509	1377338,7964	405806,6243
	9510	1377338,8000	405806,6200
	9511	1377338,5100	405804,7800
	9512	1377338,8100	405804,7800
	9513	1377338,8211	405804,7614
	9514	1377338,9556	405794,6228
	9515	1377336,9800	405797,8100
	9516	1377319,1630	405786,6019
	9517	1377330,5417	405816,6820
	9518	1377328,2676	405830,1172
	9519	1377321,4918	405833,8186
	9520	1377302,3982	405844,2487
	9521	1377303,2984	405856,3144
	9522	1377311,6835	405864,1210

Сведения о характерных точках границ объекта	№ точки	Координаты	
		X	Y
	9523	1377301,4787	405899,2280
	9524	1377282,2151	405943,8647
	9525	1377273,3367	405964,4374
	9526	1377272,0640	405969,7062
	9527	1377270,7041	405975,3363
	9528	1377269,4458	405988,7257
	9473	1377268,8587	405999,8111
	9529	1377273,0486	405650,8136
	9530	1377289,9272	405643,9925
	9531	1377292,8939	405637,8932
	9532	1377281,3430	405639,9150
	9529	1377273,0486	405650,8136
	9533	1377291,4500	397809,3650
	9534	1377297,7600	397838,6890
	9535	1377310,2570	397836,6769
	9536	1377325,7452	397956,9615
	9537	1377323,8771	397956,9301
	9538	1377317,4810	397956,8110
	9539	1377325,0700	397990,0910
	9540	1377332,0850	398023,2410
	9541	1377338,5724	398056,5803
	9542	1377346,9121	398121,3480
	9543	1377342,7610	398121,8160
	9544	1377358,3100	398229,9440
	9545	1377360,1280	398230,0900
	9546	1377364,5630	398230,4660
	9547	1377373,5560	398229,6190
	9548	1377376,7140	398229,2280
	9549	1377379,4910	398228,6370
	9550	1377382,2000	398228,8890
	9551	1377398,5630	398231,5100
	9552	1377410,1910	398230,4730
	9553	1377431,2480	398231,5020
	9554	1377441,9790	398225,6000
	9555	1377447,9360	398222,3300
	9556	1377454,2760	398201,3680
	9557	1377457,5760	398201,2400
	9558	1377457,5140	398199,8790
	9559	1377464,0290	398199,6050
	9560	1377464,0910	398200,9660
	9561	1377465,2880	398200,9040
	9562	1377465,6020	398199,5470
	9563	1377473,7890	398199,2220
	9564	1377473,8400	398200,5720
	9565	1377479,3520	398200,3460

Сведения о характерных точках границ объекта	№ точки	Координаты	
		X	Y
	9566	1377485,5790	398199,9920
	9567	1377501,3790	398199,7660
	9568	1377501,8830	398199,7580
	9569	1377525,0130	398198,7470
	9570	1377532,3900	398198,6490
	9571	1377537,1710	398198,5720
	9572	1377538,7990	398196,8130
	9573	1377540,8720	398195,1480
	9574	1377553,0820	398191,3120
	9575	1377561,6148	398188,8143
	9576	1377561,6410	398188,8120
	9577	1377561,8368	398190,4761
	9578	1377565,4220	398220,9390
	9579	1377568,2504	398244,9436
	9580	1377568,6780	398248,5730
	9581	1377568,1050	398251,5660
	9582	1377566,7440	398254,2780
	9583	1377562,9739	398255,9426
	9584	1377557,5350	398258,3440
	9585	1377557,6770	398258,8630
	9586	1377557,5891	398258,8828
	9587	1377543,4640	398262,0670
	9588	1377539,7614	398260,9234
	9589	1377535,6685	398259,6592
	9590	1377530,1120	398257,9430
	9591	1377514,3657	398252,4110
	9592	1377514,1950	398252,3510
	9593	1377512,0152	398253,8247
	9594	1377508,6170	398256,1220
	9595	1377499,9160	398261,6290
	9596	1377494,3900	398265,1260
	9597	1377490,5750	398268,7470
	9598	1377490,1014	398269,1965
	9599	1377488,1410	398271,0570
	9600	1377487,7868	398271,5688
	9601	1377485,1354	398275,3994
	9602	1377482,9540	398278,5510
	9603	1377482,9556	398278,6523
	9604	1377482,9610	398278,9890
	9605	1377480,8990	398282,9640
	9606	1377478,4870	398285,9460
	9607	1377475,9970	398287,9930
	9608	1377461,3170	398298,9540
	9609	1377459,2220	398300,4220
	9610	1377449,6220	398307,1670

Сведения о характерных точках границ объекта	№ точки	Координаты	
		X	Y
	9611	1377449,5868	398307,1917
	9612	1377444,8880	398310,4920
	9613	1377437,1470	398313,5730
	9614	1377438,2450	398331,0230
	9615	1377438,4860	398330,9720
	9616	1377441,6980	398330,1800
	9617	1377445,5640	398329,0810
	9618	1377450,0350	398327,8660
	9619	1377454,8350	398326,0770
	9620	1377456,2730	398325,5260
	9621	1377457,0397	398325,2968
	9622	1377457,1630	398325,2600
	9623	1377457,4111	398325,2094
	9624	1377462,3940	398324,1940
	9625	1377468,5000	398322,9350
	9626	1377470,9860	398322,9200
	9627	1377474,4200	398322,9130
	9628	1377494,2760	398327,7240
	9629	1377494,8597	398326,8107
	9630	1377494,8710	398326,7930
	9631	1377495,4135	398327,1717
	9632	1377500,3140	398330,5930
	9633	1377500,1970	398330,7820
	9634	1377496,9852	398335,4360
	9635	1377493,9116	398339,8877
	9636	1377481,7571	398349,5376
	9637	1377462,6700	398364,6900
	9638	1377462,6707	398364,6911
	9639	1377462,6670	398364,6940
	9640	1377466,4289	398370,3454
	9641	1377466,4171	398370,3506
	9642	1377467,7252	398372,2928
	9643	1377440,7600	398388,3000
	9644	1377440,7587	398388,3007
	9645	1377435,7160	398379,7360
	9646	1377423,6924	398346,4294
	9647	1377409,1330	398312,4850
	9648	1377403,8227	398298,6471
	9649	1377403,8220	398298,6480
	9650	1377383,7752	398298,2880
	9651	1377406,8948	398369,4180
	9652	1377415,2783	398443,5434
	9653	1377392,5770	398444,3410
	9654	1377402,5425	398502,0742
	9655	1377420,8570	398608,1750

Сведения о границах территориальной зоны центра рекреационных территорий (Р-1)

Сведения о характерных точках границ объекта	№ точки	Координаты	
		X	Y
	9656	1377426,6160	398641,5360
	9657	1377444,7750	398630,6300
	9658	1377485,8080	398616,2160
	9659	1377487,4000	398616,1830
	9660	1377489,9880	398615,5590
	9661	1377533,8570	398589,3190
	9662	1377554,7610	398576,8110
	9663	1377555,8810	398576,1390
	9664	1377585,1180	398558,6480
	9665	1377615,6350	398540,3910
	9666	1377614,0730	398533,6060
	9667	1377613,7960	398528,3640
	9668	1377613,6060	398524,9330
	9669	1377595,5200	398530,3970
	9670	1377595,1610	398530,2592
	9671	1377593,5519	398529,6385
	9672	1377593,5368	398529,6491
	9673	1377551,2680	398548,2090
	9674	1377551,2683	398548,2106
	9675	1377551,2667	398548,2113
	9676	1377550,0284	398548,7529
	9677	1377550,0271	398548,7535
	9678	1377550,0270	398548,7530
	9679	1377536,1460	398554,8490
	9680	1377531,9410	398548,4350
	9681	1377529,3680	398545,3150
	9682	1377534,5580	398542,3550
	9683	1377544,6570	398534,4380
	9684	1377559,4870	398528,2360
	9685	1377564,3750	398520,9690
	9686	1377564,9260	398520,1300
	9687	1377584,6980	398510,3550
	9688	1377589,9430	398507,4310
	9689	1377613,5400	398494,2990
	9690	1377619,1500	398491,2250
	9691	1377628,0020	398486,3750
	9692	1377659,9860	398481,1620
	9693	1377666,8670	398479,9180
	9694	1377662,8850	398452,7800
	9695	1377700,4690	398441,6070
	9696	1377727,5520	398433,5630
	9697	1377728,2090	398476,0850
	9698	1377731,2020	398475,8520
	9699	1377754,0800	398482,9140
	9700	1377752,4590	398426,1570

Сведения о характерных точках границ объекта	№ точки	Координаты	
		X	Y
	9701	1377773,6440	398419,8570
	9702	1377777,3450	398487,2210
	9703	1377777,7790	398487,2290
	9704	1377802,6540	398469,0770
	9705	1377813,7140	398458,3430
	9706	1377823,5760	398454,0570
	9707	1377840,3990	398446,7360
	9708	1377842,4900	398403,6910
	9709	1377841,0376	398396,9558
	9710	1377841,0387	398396,9550
	9711	1377877,4916	398380,4757
	9712	1377884,4076	398379,4886
	9713	1377888,7102	398378,7027
	9714	1377892,6030	398377,9036
	9715	1377815,3491	398244,4390
	9716	1377824,8364	398238,0328
	9717	1377859,2454	398218,4324
	9718	1377863,6833	398215,9481
	9719	1377879,7014	398204,8849
	9720	1377879,6330	398184,3080
	9721	1377879,6329	398184,3060
	9722	1377879,6283	398184,3099
	9723	1377874,0225	398155,1307
	9724	1377868,5199	398155,9087
	9725	1377862,8314	398121,5473
	9726	1377902,2974	398112,9344
	9727	1377886,6815	398048,1090
	9728	1377931,1310	398035,9797
	9729	1377951,0090	398033,0157
	9730	1377960,9469	398031,2736
	9731	1377992,4456	398025,0623
	9732	1378004,5019	398022,1116
	9733	1378032,4013	398014,4663
	9734	1378076,7211	398002,3152
	9735	1378085,7596	397942,8686
	9736	1378094,5337	397875,0065
	9737	1378095,0120	397861,0509
	9738	1378090,1577	397838,4842
	9739	1378083,9078	397801,5238
	9740	1378093,1647	397799,1715
	9741	1378102,6429	397796,7324
	9742	1378109,8239	397794,7492
	9743	1378103,6968	397766,3223
	9744	1378099,9947	397748,9837
	9745	1378087,8883	397698,9835

Сведения о характерных точках границ объекта	№ точки	Координаты	
		X	Y
	9746	1378080,4600	397670,6173
	9747	1378073,9199	397630,9921
	9748	1378028,8858	397636,0513
	9749	1378015,2278	397638,4180
	9750	1378004,2267	397640,3643
	9751	1377985,8477	397644,0808
	9752	1377968,9033	397647,5087
	9753	1377929,6056	397657,5744
	9754	1377898,0058	397670,5655
	9755	1377883,9834	397677,9177
	9756	1377876,7835	397681,8410
	9757	1377874,4461	397682,3063
	9758	1377869,8700	397683,3282
	9759	1377868,2930	397683,7747
	9760	1377865,1849	397684,2785
	9761	1377854,3124	397687,6569
	9762	1377848,3777	397689,2387
	9763	1377831,8739	397697,3241
	9764	1377822,5166	397701,7153
	9765	1377821,5390	397700,2004
	9766	1377815,2422	397703,2571
	9767	1377816,1503	397704,7409
	9768	1377804,2817	397711,0223
	9769	1377815,8540	397732,0277
	9770	1377818,4078	397743,2339
	9771	1377816,8396	397774,2469
	9772	1377828,7370	397827,5794
	9773	1377813,8935	397871,1595
	9774	1377832,0804	397917,2896
	9775	1377828,1867	397936,1745
	9776	1377703,3527	397937,6440
	9777	1377703,8810	397942,0060
	9778	1377701,1519	397949,0886
	9779	1377701,1510	397949,0910
	9780	1377701,1516	397949,0936
	9781	1377702,9210	397956,3290
	9782	1377703,8590	397960,7490
	9783	1377701,7750	397961,0260
	9784	1377704,5160	397969,1800
	9785	1377708,9480	397982,3750
	9786	1377660,4760	397992,8620
	9787	1377658,2020	397963,1870
	9788	1377657,9130	397959,3800
	9789	1377656,1980	397959,6470
	9790	1377655,9790	397958,2090

Сведения о характерных точках границ объекта	№ точки	Координаты	
		X	Y
	9791	1377653,6870	397943,5830
	9792	1377653,6430	397943,2760
	9793	1377653,3604	397941,4569
	9794	1377640,5112	397942,0028
	9795	1377639,9190	397939,8240
	9796	1377639,5760	397938,6520
	9797	1377638,9330	397936,2030
	9798	1377637,8310	397932,3960
	9799	1377635,1080	397923,9970
	9800	1377633,8230	397918,6390
	9801	1377630,8080	397906,1520
	9802	1377630,0460	397903,5530
	9803	1377628,0380	397898,7430
	9804	1377625,9540	397891,1950
	9805	1377622,5480	397880,3140
	9806	1377625,9680	397879,5360
	9807	1377609,3060	397852,6720
	9808	1377604,6090	397853,6030
	9809	1377588,6140	397857,6360
	9810	1377582,9020	397859,0780
	9811	1377576,4710	397861,1190
	9812	1377568,9450	397863,4760
	9813	1377564,1810	397866,3560
	9814	1377562,7540	397865,4880
	9815	1377559,5090	397865,8560
	9816	1377558,0160	397874,7700
	9817	1377558,9220	397883,7010
	9818	1377560,2280	397889,7270
	9819	1377561,6010	397899,8520
	9820	1377561,5565	397904,0418
	9821	1377556,3120	397905,5940
	9822	1377515,4170	397917,5880
	9823	1377509,3000	397919,3030
	9824	1377486,3780	397926,6540
	9825	1377486,3429	397926,6660
	9826	1377486,3426	397926,6654
	9827	1377473,1163	397931,0938
	9828	1377436,7710	397817,8550
	9829	1377362,4011	397829,7891
	9830	1377331,8772	397834,6880
	9831	1377331,5803	397833,2469
	9832	1377325,4284	397802,4592
	9833	1377325,0949	397802,0141
	9834	1377325,0920	397802,0140
	9835	1377306,2745	397805,7475

Сведения о характерных точках границ объекта	№ точки	Координаты	
		X	Y
	9836	1377293,9790	397808,2230
	9837	1377294,0955	397808,8273
	9533	1377291,4500	397809,3650
	9838	1377297,5564	405635,1167
	9839	1377297,5570	405635,1163
	9840	1377297,5565	405635,1165
	9838	1377297,5564	405635,1167
	9841	1377298,7171	396625,4536
	9842	1377301,1853	396627,6987
	9843	1377403,1735	396720,4677
	9844	1377407,5850	396716,2960
	9845	1377408,9470	396714,8360
	9846	1377441,6870	396679,7450
	9847	1377455,6380	396690,0270
	9848	1377468,3650	396701,1920
	9849	1377469,6940	396699,2760
	9850	1377469,8363	396699,0856
	9851	1377475,3260	396691,7430
	9852	1377491,3270	396670,3860
	9853	1377503,8320	396655,2860
	9854	1377503,9270	396655,1620
	9855	1377505,2280	396653,5954
	9856	1377505,2300	396653,5930
	9857	1377505,2299	396653,5929
	9858	1377494,5940	396645,2520
	9859	1377509,4710	396629,5100
	9860	1377603,7313	396529,0719
	9861	1377610,2700	396535,6690
	9862	1377610,2704	396535,6695
	9863	1377611,2800	396534,4300
	9864	1377615,3300	396529,4800
	9865	1377639,4600	396499,9700
	9866	1377673,8700	396457,9000
	9867	1377715,8900	396495,3000
	9868	1377679,9600	396536,0400
	9869	1377648,3200	396571,9200
	9870	1377647,2800	396573,1000
	9871	1377646,0421	396574,5076
	9872	1377647,7912	396576,6399
	9873	1377468,7013	396779,8308
	9874	1377495,7339	396801,6153
	9875	1377498,1490	396799,0010
	9876	1377522,0460	396769,5860
	9877	1377501,7440	396752,3760
	9878	1377532,4630	396717,4420

Сведения о характерных точках границ объекта	№ точки	Координаты	
		X	Y
	9879	1377542,6430	396719,0810
	9880	1377550,8300	396708,7410
	9881	1377567,3240	396725,1800
	9882	1377568,2950	396725,1950
	9883	1377585,0190	396740,9990
	9884	1377622,6360	396704,6380
	9885	1377627,8410	396704,0100
	9886	1377661,5160	396732,4910
	9887	1377663,6060	396734,5285
	9888	1377807,7780	396573,2312
	9889	1377721,8247	396492,6435
	9890	1377631,4174	396414,4944
	9891	1377623,8287	396407,9346
	9892	1377622,6620	396409,0100
	9893	1377598,8930	396430,8770
	9894	1377596,0710	396431,5810
	9895	1377568,2110	396464,0880
	9896	1377523,9290	396427,3220
	9897	1377516,1510	396434,8880
	9898	1377490,7100	396409,5350
	9899	1377487,3708	396406,3163
	9900	1377546,3568	396340,9670
	9901	1377545,6665	396340,3703
	9902	1377538,9497	396334,2119
	9903	1377531,9695	396327,8120
	9904	1377530,3020	396329,4580
	9905	1377529,1520	396330,6370
	9906	1377519,0450	396341,0690
	9907	1377517,8340	396343,1490
	9908	1377514,0300	396346,8940
	9909	1377504,3430	396356,4500
	9910	1377503,8197	396355,7357
	9911	1377498,9889	396360,7417
	9912	1377455,9453	396328,2533
	9913	1377455,9338	396328,2662
	9914	1377450,4840	396333,1450
	9915	1377445,1550	396339,5360
	9916	1377444,3040	396340,4450
	9917	1377435,0990	396350,1210
	9918	1377428,8857	396358,3649
	9919	1377428,8288	396358,4282
	9920	1377425,2370	396363,2060
	9921	1377424,8241	396362,8845
	9922	1377424,8240	396362,8847
	9923	1377400,9570	396344,3170

Сведения о характерных точках границ объекта	№ точки	Координаты	
		X	Y
	9924	1377392,9520	396353,6500
	9925	1377423,0350	396379,3642
	9926	1377423,0350	396379,3642
	9927	1377423,0360	396379,3650
	9928	1377423,0090	396379,3971
	9929	1377422,8559	396379,5907
	9930	1377413,3920	396391,4500
	9931	1377425,1780	396403,3820
	9932	1377425,1852	396403,3718
	9933	1377429,9963	396408,2481
	9934	1377427,9691	396410,1528
	9935	1377428,7190	396410,8420
	9936	1377409,8050	396434,4650
	9937	1377396,3430	396426,1650
	9938	1377393,2520	396424,2520
	9939	1377371,1360	396405,0200
	9940	1377372,8996	396402,8381
	9941	1377357,7668	396391,2408
	9942	1377352,2826	396386,2371
	9943	1377299,2176	396448,9591
	9944	1377384,3637	396525,5773
	9945	1377331,0628	396587,7339
	9841	1377298,7171	396625,4536
	9946	1377319,1614	405786,5977
	9947	1377319,1615	405786,5977
	9948	1377322,5500	405781,2400
	9949	1377328,8600	405769,9800
	9950	1377335,9700	405770,2600
	9951	1377336,0900	405766,9200
	9952	1377340,4100	405767,0700
	9953	1377339,7063	405775,6185
	9954	1377339,7391	405775,6226
	9955	1377374,7204	405744,4784
	9956	1377374,7210	405744,4772
	9957	1377374,7210	405744,4760
	9958	1377374,7327	405744,4541
	9959	1377378,4998	405736,9958
	9960	1377380,2470	405732,7930
	9961	1377385,9989	405722,1485
	9962	1377386,0471	405722,0531
	9963	1377390,0310	405713,3769
	9964	1377390,9450	405713,4000
	9965	1377392,5953	405707,7924
	9966	1377395,7230	405697,1650
	9967	1377397,2714	405697,6088

Сведения о характерных точках границ объекта	№ точки	Координаты	
		X	Y
	9968	1377403,7050	405699,4530
	9969	1377404,2248	405682,4656
	9970	1377412,6373	405664,1449
	9971	1377406,5629	405667,0676
	9972	1377400,7353	405667,1129
	9973	1377368,0795	405667,3646
	9974	1377353,1252	405709,0195
	9975	1377351,5944	405712,4073
	9976	1377360,0794	405731,7951
	9977	1377349,2543	405747,8645
	9978	1377343,5334	405753,4171
	9979	1377338,1553	405758,6371
	9980	1377326,3350	405770,4575
	9946	1377319,1614	405786,5977
	9981	1377320,9974	405066,2769
	9982	1377330,7930	405066,8540
	9983	1377334,9800	405068,9780
	9984	1377354,3870	405088,8810
	9985	1377375,1150	405109,0910
	9986	1377379,2210	405103,7590
	9987	1377381,9920	405099,7150
	9988	1377381,9903	405099,7132
	9989	1377349,2594	405068,7179
	9990	1377335,1343	405058,7523
	9991	1377335,1332	405045,8218
	9992	1377329,0513	405044,8409
	9993	1377329,9280	405053,7470
	9994	1377322,3021	405054,4474
	9981	1377320,9974	405066,2769
	9995	1377328,3020	405033,8545
	9996	1377335,1350	405034,9743
	9997	1377333,5069	405008,3204
	9998	1377335,1336	404986,9425
	9999	1377331,1070	405004,7710
	10000	1377328,5300	405022,6230
	9995	1377328,3020	405033,8545
	10001	1377353,4160	395164,5390
	10002	1377363,0272	395194,1216
	10003	1377397,1959	395182,5181
	10004	1377397,1970	395182,5190
	10005	1377391,5730	395167,0100
	10006	1377391,1554	395165,8558
	10007	1377386,9370	395154,1980
	10008	1377386,9295	395154,2007
	10009	1377381,6590	395156,1250

Сведения о границах территориальной зоны центра рекреационных территорий (Р-1)

Сведения о характерных точках границ объекта	№ точки	Координаты	
		X	Y
	10010	1377369,3550	395160,8080
	10011	1377368,8410	395157,6880
	10001	1377353,4160	395164,5390
	10012	1377354,5572	404240,0044
	10013	1377361,6060	404240,8510
	10014	1377386,8390	404248,5710
	10015	1377388,6396	404249,1213
	10016	1377400,8220	404211,0270
	10017	1377409,6950	404213,5350
	10018	1377421,9192	404203,5660
	10019	1377418,3350	404199,4820
	10020	1377420,3310	404195,7880
	10021	1377426,6884	404199,3992
	10022	1377432,5774	404194,2541
	10023	1377433,4968	404186,2663
	10024	1377438,4720	404174,8030
	10025	1377438,8040	404153,6490
	10026	1377444,9070	404153,5980
	10027	1377444,8854	404160,0261
	10028	1377460,3240	404124,4546
	10029	1377465,1455	404123,0763
	10030	1377471,3177	404125,0187
	10031	1377488,3307	404137,7750
	10032	1377487,4233	404158,3654
	10033	1377481,5012	404166,4786
	10034	1377480,6460	404176,8678
	10035	1377471,0926	404187,0272
	10036	1377459,9088	404193,6512
	10037	1377461,2273	404228,8181
	10038	1377474,8969	404236,3192
	10039	1377474,5326	404226,6521
	10040	1377476,7333	404209,2191
	10041	1377509,5825	404147,7848
	10042	1377498,6834	404109,6913
	10043	1377496,1093	404016,6586
	10044	1377461,6176	404013,3446
	10045	1377461,8171	404016,1586
	10046	1377445,7461	404106,5753
	10047	1377422,2634	404104,7199
	10048	1377416,8050	404123,0260
	10049	1377406,9900	404121,5660
	10050	1377406,4790	404118,6900
	10051	1377407,3520	404113,1520
	10052	1377407,6515	404108,5024
	10053	1377407,9250	404104,2570

Сведения о характерных точках границ объекта	№ точки	Координаты	
		X	Y
	10054	1377407,9713	404103,5907
	10055	1377403,2525	404103,2178
	10056	1377398,7948	404092,4100
	10057	1377398,9519	404081,8838
	10058	1377409,2713	404061,9925
	10059	1377409,4320	404059,6510
	10060	1377410,0500	404055,2570
	10061	1377409,4845	404039,5051
	10062	1377409,3333	404035,2922
	10063	1377418,2906	403974,5674
	10064	1377423,4960	403974,9780
	10065	1377424,6050	403960,8740
	10066	1377420,3598	403960,5396
	10067	1377425,2634	403927,2969
	10068	1377428,8202	403921,6210
	10069	1377425,1050	403920,8520
	10070	1377427,6020	403915,5710
	10071	1377432,8400	403906,4750
	10072	1377437,3330	403899,1020
	10073	1377440,6650	403891,7800
	10074	1377446,0718	403868,3868
	10075	1377448,7100	403857,1380
	10076	1377449,8850	403842,1870
	10077	1377452,1150	403831,2920
	10078	1377453,5541	403826,9080
	10079	1377454,0570	403825,4080
	10080	1377462,4551	403784,3228
	10081	1377462,6750	403783,2620
	10082	1377462,9420	403781,3186
	10083	1377463,5840	403776,6810
	10084	1377464,4228	403771,2611
	10085	1377467,0990	403754,2440
	10086	1377470,7410	403735,4250
	10087	1377473,3360	403722,2120
	10088	1377473,8360	403719,6350
	10089	1377475,1960	403710,6218
	10090	1377476,0120	403705,2540
	10091	1377476,6470	403694,7460
	10092	1377476,7200	403674,9080
	10093	1377480,2090	403661,8230
	10094	1377481,5490	403652,9530
	10095	1377484,6110	403639,6120
	10096	1377484,4580	403632,1480
	10097	1377487,4000	403612,2960
	10098	1377487,0390	403608,3140

Сведения о характерных точках границ объекта	№ точки	Координаты	
		X	Y
	10099	1377491,0940	403584,4030
	10100	1377490,8600	403581,0190
	10101	1377494,0360	403581,0480
	10102	1377498,5980	403556,7170
	10103	1377499,2730	403551,3150
	10104	1377501,3140	403535,6530
	10105	1377501,9120	403529,2400
	10106	1377502,1187	403527,0229
	10107	1377497,6024	403526,3832
	10108	1377480,2219	403523,9216
	10109	1377470,9012	403540,3362
	10110	1377471,6367	403610,6855
	10111	1377465,7443	403646,6594
	10112	1377459,3991	403712,9755
	10113	1377453,1070	403751,7998
	10114	1377444,0444	403760,9478
	10115	1377426,0027	403878,5160
	10116	1377406,4463	403935,6971
	10117	1377401,8113	403983,1152
	10118	1377390,6837	404023,2468
	10119	1377376,8184	404086,3735
	10120	1377373,6327	404100,8775
	10121	1377372,3453	404110,0256
	10122	1377362,0503	404183,1826
	10012	1377354,5572	404240,0044
	10123	1377358,6176	395335,4103
	10124	1377358,6176	395335,4109
	10125	1377358,6186	395335,4108
	10126	1377358,6184	395335,4102
	10123	1377358,6176	395335,4103
	10127	1377386,8959	405377,0562
	10128	1377390,4044	405386,9122
	10129	1377401,7965	405418,9144
	10130	1377422,7826	405456,0648
	10131	1377415,0675	405459,6257
	10132	1377418,4275	405467,0472
	10133	1377420,9411	405466,1645
	10134	1377426,1808	405474,2943
	10135	1377429,0312	405472,9665
	10136	1377437,1177	405486,0397
	10137	1377438,7013	405485,4461
	10138	1377449,1317	405504,8794
	10139	1377449,9956	405510,4231
	10140	1377442,0534	405529,4075
	10141	1377444,3810	405529,6880

Сведения о характерных точках границ объекта	№ точки	Координаты	
		X	Y
	10142	1377444,2200	405532,3310
	10143	1377461,1200	405541,6160
	10144	1377473,6760	405548,2810
	10145	1377476,3700	405549,3690
	10146	1377476,3597	405551,3192
	10147	1377488,4200	405555,3266
	10148	1377497,4134	405550,8191
	10149	1377501,8408	405541,2449
	10150	1377499,8162	405533,3597
	10151	1377486,3899	405523,8761
	10152	1377471,5517	405513,3003
	10153	1377458,5356	405500,2524
	10154	1377444,8069	405482,8536
	10155	1377444,6730	405482,9100
	10156	1377444,4766	405482,4349
	10157	1377431,8360	405451,8630
	10158	1377430,0620	405452,7060
	10159	1377429,8426	405452,8073
	10160	1377426,8505	405446,2226
	10161	1377413,7012	405418,1767
	10162	1377392,9755	405371,4513
	10163	1377387,4400	405352,9331
	10127	1377386,8959	405377,0562
	10164	1377410,2271	404463,3133
	10165	1377411,3375	404464,3137
	10166	1377420,6090	404464,3163
	10167	1377436,5979	404420,8475
	10168	1377461,9913	404310,4422
	10169	1377472,8743	404290,4924
	10170	1377477,3129	404276,7976
	10171	1377478,7184	404270,9590
	10172	1377460,8420	404275,9060
	10173	1377458,7510	404286,1950
	10174	1377458,6780	404286,2320
	10175	1377449,8050	404313,3770
	10176	1377449,6000	404314,3110
	10177	1377438,6650	404344,1900
	10178	1377445,7100	404345,7710
	10179	1377432,7960	404380,1790
	10180	1377427,3490	404378,6433
	10181	1377425,6670	404386,7600
	10182	1377418,1270	404414,5220
	10183	1377426,7840	404417,4680
	10184	1377420,2963	404434,3967
	10185	1377420,4550	404434,4510

Сведения о границах территориальной зоны центра рекреационных территорий (Р-1)

Сведения о характерных точках границ объекта	№ точки	Координаты	
		X	Y
	10186	1377416,7500	404444,6640
	10164	1377410,2271	404463,3133
	10187	1377419,9639	399811,6388
	10188	1377425,4507	399832,7269
	10189	1377431,0006	399849,6145
	10190	1377439,3251	399874,9463
	10191	1377450,5498	399900,3209
	10192	1377461,5866	399938,2966
	10193	1377462,7521	399954,6423
	10194	1377468,0049	399935,5455
	10195	1377470,8454	399910,3280
	10196	1377491,5200	399910,9722
	10197	1377492,3160	399914,5680
	10198	1377494,5714	399911,0672
	10199	1377501,8725	399911,2947
	10200	1377503,9478	399909,3434
	10201	1377508,4077	399902,3518
	10202	1377509,7185	399899,2829
	10203	1377516,6806	399897,5820
	10204	1377515,6881	399894,2556
	10205	1377511,9570	399881,7510
	10206	1377508,7740	399871,6520
	10207	1377506,3803	399862,8787
	10208	1377519,6680	399855,7410
	10209	1377519,1613	399849,1034
	10210	1377492,4823	399824,1706
	10211	1377504,1720	399811,4810
	10212	1377492,5280	399800,1960
	10213	1377483,1273	399810,7803
	10214	1377472,7000	399784,4189
	10215	1377486,4666	399724,4890
	10216	1377429,9805	399723,5625
	10217	1377426,5161	399761,3219
	10218	1377423,1772	399790,6805
	10187	1377419,9639	399811,6388
	10219	1377424,2297	380955,2441
	10220	1377472,8372	380891,3666
	10221	1377487,1944	380798,2696
	10222	1377487,5991	380795,9452
	10223	1377503,4366	380708,9443
	10224	1377492,5896	380709,9647
	10225	1377494,2761	380744,6853
	10226	1377488,7176	380758,9649
	10227	1377481,4821	380777,5528
	10228	1377477,6948	380789,3072

Сведения о характерных точках границ объекта	№ точки	Координаты	
		X	Y
	10219	1377424,2297	380955,2441
	10229	1377435,4962	396114,8983
	10230	1377441,2269	396108,0835
	10231	1377451,2767	396096,1612
	10232	1377474,4247	396114,8291
	10233	1377458,7891	396133,6374
	10229	1377435,4962	396114,8983
	10234	1377439,1378	403908,0432
	10235	1377440,3660	403908,3180
	10236	1377459,3750	403913,0560
	10237	1377455,6850	403926,6160
	10238	1377455,5202	403927,3768
	10239	1377458,3740	403927,9909
	10240	1377458,3745	403927,9878
	10241	1377457,5446	403923,2745
	10242	1377457,5472	403923,2751
	10243	1377631,9982	403962,6641
	10244	1377631,9980	403962,6670
	10245	1377631,9974	403962,6759
	10246	1377628,0953	403976,8376
	10247	1377608,1220	403962,5646
	10248	1377603,3935	403993,7148
	10249	1377596,1587	404041,3755
	10250	1377606,3291	404042,8670
	10251	1377622,5684	404064,6435
	10252	1377618,9541	404102,3558
	10253	1377619,1253	404120,4448
	10254	1377619,2761	404136,0528
	10255	1377611,2151	404188,2907
	10256	1377610,5202	404211,2152
	10257	1377614,9062	404224,6888
	10258	1377614,8642	404251,1516
	10259	1377613,3163	404260,3025
	10260	1377612,7424	404275,1135
	10261	1377614,3906	404306,5413
	10262	1377620,3002	404337,9110
	10263	1377624,7200	404314,7050
	10264	1377631,0890	404304,5990
	10265	1377641,0320	404297,3060
	10266	1377648,7230	404293,8090
	10267	1377667,1840	404294,4880
	10268	1377671,3640	404298,0030
	10269	1377686,2520	404310,4970
	10270	1377692,4710	404321,2750
	10271	1377687,7230	404324,4660

Сведения о характерных точках границ объекта	№ точки	Координаты	
		X	Y
	10272	1377696,5568	404337,7058
	10273	1377711,2220	404327,5100
	10274	1377727,9490	404307,1928
	10275	1377728,5898	404306,4145
	10276	1377724,2866	404302,6455
	10277	1377729,8002	404220,1057
	10278	1377728,9352	404222,8668
	10279	1377666,3778	404220,0379
	10280	1377669,7730	404185,3852
	10281	1377667,7460	404185,2140
	10282	1377665,7494	404142,6809
	10283	1377657,5795	404142,5962
	10284	1377657,3017	404131,4383
	10285	1377661,8625	404059,8804
	10286	1377657,5408	403967,8167
	10287	1377656,7160	403950,2460
	10288	1377707,6520	403947,2020
	10289	1377710,4910	403966,2233
	10290	1377715,4300	403960,5350
	10291	1377733,3370	403966,7360
	10292	1377733,5080	403966,7910
	10293	1377749,3460	404011,9340
	10294	1377734,0520	404052,3220
	10295	1377735,5033	404069,0490
	10296	1377751,8447	404073,1936
	10297	1377751,6513	404116,3811
	10298	1377777,2448	404065,0775
	10299	1377783,4885	404052,5617
	10300	1377817,3053	404053,0663
	10301	1377809,9870	404042,2070
	10302	1377804,7020	404035,3710
	10303	1377804,4680	404025,4140
	10304	1377803,0920	404002,2440
	10305	1377802,9610	403981,8400
	10306	1377804,5410	403974,8210
	10307	1377806,0855	403965,0646
	10308	1377811,7759	403929,0900
	10309	1377859,8217	403576,0490
	10310	1377865,5554	403570,5553
	10311	1377862,6151	403567,8081
	10312	1377871,4616	403541,3460
	10313	1377857,0121	403526,3776
	10314	1377851,0063	403520,6569
	10315	1377848,3535	403518,1268
	10316	1377836,3321	403506,6753

Сведения о характерных точках границ объекта	№ точки	Координаты	
		X	Y
	10317	1377828,4239	403503,0966
	10318	1377828,5169	403500,8876
	10319	1377830,1164	403500,9414
	10320	1377830,5705	403493,3668
	10321	1377814,3254	403492,7643
	10322	1377814,1376	403496,6323
	10323	1377797,4469	403489,0918
	10324	1377776,2238	403481,6538
	10325	1377753,7942	403482,0093
	10326	1377750,5128	403482,0603
	10327	1377731,5715	403486,5986
	10328	1377731,0416	403488,5911
	10329	1377728,5512	403497,9757
	10330	1377723,9598	403498,0073
	10331	1377718,2580	403498,0522
	10332	1377692,7511	403498,1917
	10333	1377689,3421	403498,2106
	10334	1377689,3290	403498,2150
	10335	1377686,1980	403498,2365
	10336	1377685,0088	403498,2462
	10337	1377685,0078	403498,2446
	10338	1377671,3590	403475,2672
	10339	1377691,7418	403473,7480
	10340	1377694,3246	403468,7695
	10341	1377692,5537	403447,0690
	10342	1377693,6715	403433,8231
	10343	1377694,3833	403419,0309
	10344	1377695,2872	403377,8255
	10345	1377695,2860	403377,8257
	10346	1377695,2860	403377,8270
	10347	1377678,8240	403382,4630
	10348	1377683,0910	403388,8720
	10349	1377680,6890	403394,3840
	10350	1377676,0540	403401,9760
	10351	1377670,4525	403398,4513
	10352	1377663,4940	403411,7390
	10353	1377658,0740	403421,8610
	10354	1377649,8390	403416,7760
	10355	1377634,0790	403435,8880
	10356	1377608,9207	403452,7192
	10357	1377621,2420	403465,1640
	10358	1377609,6310	403479,9100
	10359	1377605,0830	403486,0820
	10360	1377604,7690	403487,7140
	10361	1377604,5900	403488,2800

Сведения о характерных точках границ объекта	№ точки	Координаты	
		X	Y
	10362	1377598,7980	403501,2810
	10363	1377585,2160	403499,2190
	10364	1377574,6930	403518,6620
	10365	1377567,7620	403515,1580
	10366	1377562,3820	403525,0860
	10367	1377555,4760	403538,3430
	10368	1377549,6760	403536,1240
	10369	1377548,7490	403541,4930
	10370	1377547,4350	403549,1540
	10371	1377537,6170	403569,8320
	10372	1377537,6162	403569,8319
	10373	1377548,8500	403573,2400
	10374	1377544,5400	403587,9200
	10375	1377539,9900	403603,8900
	10376	1377520,3900	403598,7100
	10377	1377514,0800	403597,1100
	10378	1377520,8457	403565,5624
	10379	1377517,2390	403565,2910
	10380	1377511,8180	403563,0760
	10381	1377515,4100	403585,0520
	10382	1377513,0080	403597,1920
	10383	1377512,1980	403601,2730
	10384	1377519,2570	403603,3130
	10385	1377458,0504	403893,9793
	10386	1377457,7950	403893,8060
	10387	1377447,3810	403892,3860
	10388	1377440,9790	403902,5620
	10389	1377439,1400	403908,0370
	10234	1377439,1378	403908,0432
	10390	1377511,8180	403563,0760
	10391	1377520,1910	403535,1020
	10392	1377523,4030	403528,0540
	10393	1377524,2580	403526,2800
	10394	1377518,5820	403525,5100
	10395	1377512,8220	403538,0260
	10390	1377511,8180	403563,0760
	10396	1377514,8929	399435,5299
	10397	1377518,6460	399436,2925
	10398	1377521,0298	399481,3993
	10399	1377521,1397	399481,4719
	10400	1377521,2250	399481,7223
	10401	1377522,9805	399483,3908
	10402	1377523,6715	399488,0200
	10403	1377525,3945	399491,1963
	10404	1377527,2548	399491,2670

Сведения о характерных точках границ объекта	№ точки	Координаты	
		X	Y
	10405	1377527,3873	399492,3762
	10406	1377528,6904	399492,1856
	10407	1377530,3142	399500,5230
	10408	1377537,5400	399500,5960
	10409	1377564,1700	399502,0020
	10410	1377615,7810	399502,7720
	10411	1377615,7080	399501,5640
	10412	1377627,0090	399501,6550
	10413	1377633,2650	399501,2790
	10414	1377647,5840	399500,7200
	10415	1377671,8640	399499,7820
	10416	1377678,7137	399494,7855
	10417	1377743,7215	399491,4227
	10418	1377767,1429	399482,3488
	10419	1377766,7331	399479,0462
	10420	1377774,0738	399472,9935
	10421	1377779,3470	399470,9008
	10422	1377795,8868	399470,2554
	10423	1377799,3094	399469,6563
	10424	1377814,8685	399518,9199
	10425	1377815,0672	399519,5420
	10426	1377823,3691	399544,4616
	10427	1377833,0920	399568,3893
	10428	1377796,8880	399575,0304
	10429	1377796,8852	399575,0260
	10430	1377796,8580	399575,0310
	10431	1377798,1970	399578,8490
	10432	1377797,9050	399579,5710
	10433	1377791,7700	399579,9800
	10434	1377791,8430	399580,6080
	10435	1377793,1130	399591,9560
	10436	1377792,8060	399602,0770
	10437	1377794,6200	399619,3310
	10438	1377796,5260	399628,5250
	10439	1377801,3140	399651,4910
	10440	1377826,2110	399649,6190
	10441	1377841,2640	399649,4210
	10442	1377855,9260	399649,0270
	10443	1377863,3430	399648,5020
	10444	1377882,1522	399722,1088
	10445	1377882,2042	399730,4257
	10446	1377865,4410	399728,9840
	10447	1377870,0480	399749,4210
	10448	1377874,7916	399764,6910
	10449	1377877,0352	399776,2003

Сведения о характерных точках границ объекта	№ точки	Координаты	
		X	Y
	10450	1377877,0190	399776,2010
	10451	1377877,0080	399776,4410
	10452	1377876,5190	399789,5740
	10453	1377870,9020	399804,3790
	10454	1377871,2780	399845,9520
	10455	1377878,3110	399851,6310
	10456	1377880,8480	399897,0960
	10457	1377880,0850	399898,6430
	10458	1377880,4170	399909,7940
	10459	1377885,8160	399910,1670
	10460	1377885,8230	399910,2540
	10461	1377885,8160	399910,2540
	10462	1377887,2460	399922,0400
	10463	1377898,8060	399952,2000
	10464	1377899,6530	399954,6240
	10465	1377930,8530	399947,8530
	10466	1377949,9610	399933,0410
	10467	1377955,7680	399942,3160
	10468	1377968,8460	399935,8520
	10469	1378000,2910	399921,8060
	10470	1378007,4769	399918,5304
	10471	1378010,5320	399923,8830
	10472	1378031,0200	399958,4600
	10473	1378034,4983	399964,3884
	10474	1378049,4500	399957,4215
	10475	1378101,3885	399929,0278
	10476	1378141,9157	399886,7018
	10477	1378140,1538	399895,9948
	10478	1378164,6394	399891,9093
	10479	1378184,1991	399886,1500
	10480	1378195,9233	399885,3447
	10481	1378201,2536	399882,7137
	10482	1378211,0939	399885,5011
	10483	1378212,9530	399888,9394
	10484	1378226,7521	399895,2065
	10485	1378278,5435	399931,3060
	10486	1378316,0507	399833,4368
	10487	1378317,5454	399828,4481
	10488	1378316,5528	399825,9328
	10489	1378267,6047	399798,1630
	10490	1378407,5584	399598,3210
	10491	1378419,0445	399612,9029
	10492	1378419,4862	399665,4776
	10493	1378412,1587	399657,9774
	10494	1378412,1587	399657,9801

Сведения о характерных точках границ объекта	№ точки	Координаты	
		X	Y
	10495	1378398,3350	399643,8299
	10496	1378365,2039	399685,0416
	10497	1378395,2027	399806,8415
	10498	1378404,9149	399819,2147
	10499	1378414,6272	399831,5870
	10500	1378427,2849	399855,7501
	10501	1378463,2529	399924,4092
	10502	1378544,7513	399889,8993
	10503	1378552,0293	399880,7461
	10504	1378566,2554	399870,9717
	10505	1378606,3666	399843,4103
	10506	1378606,3677	399843,4096
	10507	1378617,8575	399833,7536
	10508	1378617,8540	399833,7491
	10509	1378628,6393	399824,7446
	10510	1378648,7644	399807,9753
	10511	1378672,2612	399790,3924
	10512	1378675,7371	399800,0961
	10513	1378705,6891	399776,8885
	10514	1378705,9640	399776,5625
	10515	1378731,0509	399756,9830
	10516	1378731,0340	399756,7727
	10517	1378754,7047	399738,2623
	10518	1378754,9865	399738,1465
	10519	1378778,6672	399719,6362
	10520	1378802,4281	399701,1071
	10521	1378802,5999	399700,9896
	10522	1378826,0919	399682,3865
	10523	1378824,9896	399680,5197
	10524	1378849,3093	399662,0789
	10525	1378846,2454	399658,2825
	10526	1378870,5651	399639,8418
	10527	1378871,0247	399639,8786
	10528	1378894,3113	399620,9624
	10529	1378894,7183	399621,1685
	10530	1378918,3498	399602,6075
	10531	1378918,7292	399602,6531
	10532	1378942,3497	399584,1520
	10533	1378957,0837	399572,7750
	10534	1378966,6377	399565,8308
	10535	1378990,6476	399547,3754
	10536	1379014,2575	399528,9141
	10537	1378986,4621	399493,3926
	10538	1378966,9888	399508,2137
	10539	1378966,9890	399508,2140

Сведения о характерных точках границ объекта	№ точки	Координаты	
		X	Y
	10540	1378802,7500	399634,8110
	10541	1378794,9610	399649,6550
	10542	1378612,8960	399792,7680
	10543	1378414,5910	399540,4950
	10544	1378352,2380	399541,2790
	10545	1378208,3660	399719,8660
	10546	1378146,8160	399760,4220
	10547	1378146,8136	399760,4183
	10548	1378117,8554	399761,5264
	10549	1378056,3183	399764,5689
	10550	1378035,9493	399764,2350
	10551	1378024,9883	399754,7797
	10552	1378014,9065	399748,5976
	10553	1377994,6468	399715,4339
	10554	1377986,6951	399703,5128
	10555	1377959,7959	399297,5994
	10556	1377954,1666	399247,5825
	10557	1377953,0011	399246,8883
	10558	1377949,5480	399244,3663
	10559	1377946,9183	399244,3171
	10560	1377906,8865	399243,9198
	10561	1377906,7717	399243,5681
	10562	1377899,1362	399245,8546
	10563	1377899,1361	399245,8526
	10564	1377893,0860	399247,6660
	10565	1377893,1960	399247,9690
	10566	1377881,7570	399258,9590
	10567	1377880,8920	399259,7770
	10568	1377877,4500	399263,0250
	10569	1377877,1250	399265,9930
	10570	1377881,0710	399274,2490
	10571	1377856,4550	399290,1230
	10572	1377815,8930	399285,8380
	10573	1377808,9580	399285,5890
	10574	1377773,6580	399285,0820
	10575	1377765,8580	399252,6590
	10576	1377766,9460	399233,4860
	10577	1377788,2220	399220,5760
	10578	1377804,8810	399215,0390
	10579	1377815,5090	399205,9870
	10580	1377830,8650	399173,4360
	10581	1377826,0407	399159,4776
	10582	1377786,2072	399116,2951
	10583	1377777,7436	399109,0574
	10584	1377767,4706	399107,7839

Сведения о характерных точках границ объекта	№ точки	Координаты	
		X	Y
	10585	1377713,8770	399126,7781
	10586	1377691,2337	399130,0609
	10587	1377672,2494	399125,4068
	10588	1377641,6230	399118,0685
	10589	1377622,8739	399109,0571
	10590	1377609,6426	399100,2581
	10591	1377592,8750	399089,1558
	10592	1377583,4161	399085,2871
	10593	1377580,2862	399092,4578
	10594	1377577,6658	399101,6413
	10595	1377577,4171	399108,2589
	10596	1377576,6255	399115,0583
	10597	1377575,3613	399118,6702
	10598	1377576,3043	399127,8660
	10599	1377576,5396	399136,2311
	10600	1377578,0556	399159,9783
	10601	1377582,1092	399210,7385
	10602	1377583,2271	399219,6069
	10603	1377581,6622	399246,7288
	10604	1377583,1210	399252,8617
	10605	1377585,0244	399266,7327
	10606	1377587,0216	399280,5098
	10607	1377620,1688	399272,0692
	10608	1377643,7880	399270,4370
	10609	1377688,4763	399275,5141
	10610	1377695,1725	399270,1011
	10611	1377723,8159	399250,9902
	10612	1377748,5600	399251,7715
	10613	1377758,5179	399251,4207
	10614	1377759,3599	399261,2344
	10615	1377737,6514	399262,7979
	10616	1377724,7863	399264,5193
	10617	1377712,3175	399268,3020
	10618	1377695,1720	399283,7982
	10619	1377690,4743	399286,1996
	10620	1377665,3236	399283,3058
	10621	1377643,8883	399277,8240
	10622	1377611,5594	399280,8823
	10623	1377587,7390	399285,4585
	10624	1377565,2679	399289,7754
	10625	1377534,0134	399289,5382
	10626	1377532,3442	399303,5429
	10627	1377535,7366	399303,4955
	10628	1377541,2650	399304,4062
	10629	1377548,3432	399306,6332

Сведения о характерных точках границ объекта	№ точки	Координаты	
		X	Y
	10630	1377553,0124	399310,0945
	10631	1377553,9853	399323,9237
	10632	1377554,0916	399325,5126
	10633	1377556,2919	399356,9634
	10634	1377528,8981	399362,9639
	10635	1377525,9031	399363,9294
	10636	1377524,4963	399363,0283
	10637	1377517,0974	399360,8475
	10638	1377517,0030	399362,4864
	10639	1377517,4835	399389,9388
	10640	1377520,9839	399389,8920
	10641	1377520,9830	399396,6177
	10642	1377520,9830	399396,7913
	10643	1377520,9852	399398,5815
	10644	1377520,9852	399398,5827
	10645	1377515,4274	399398,9719
	10646	1377516,7497	399409,6217
	10647	1377515,5673	399418,4857
	10648	1377514,9032	399430,1480
	10396	1377514,8929	399435,5299
	10649	1377516,9100	397173,3340
	10650	1377523,9870	397152,9670
	10651	1377541,5990	397159,5480
	10652	1377534,6200	397179,0830
	10649	1377516,9100	397173,3340
	10653	1377534,1221	398342,1963
	10654	1377535,8570	398341,5790
	10655	1377536,8680	398338,8050
	10656	1377540,7770	398328,0340
	10657	1377540,9750	398327,4830
	10658	1377545,6390	398329,1430
	10659	1377553,8080	398328,2600
	10660	1377574,5660	398317,9270
	10661	1377573,7660	398315,2520
	10662	1377573,2260	398314,0950
	10663	1377572,4649	398311,4698
	10664	1377566,3185	398290,2063
	10665	1377566,3200	398290,2090
	10666	1377618,5630	398279,8280
	10667	1377618,8140	398280,9600
	10668	1377637,2870	398276,3240
	10669	1377662,3520	398271,1160
	10670	1377670,9880	398297,6800
	10671	1377682,0070	398298,3810
	10672	1377696,1000	398306,4950

Сведения о характерных точках границ объекта	№ точки	Координаты	
		X	Y
	10673	1377710,6010	398280,5470
	10674	1377714,4808	398282,0221
	10675	1377718,8989	398299,4236
	10676	1377711,5680	398326,2200
	10677	1377709,1780	398343,8600
	10678	1377710,5540	398349,3610
	10679	1377708,2940	398354,6460
	10680	1377704,2210	398361,1690
	10681	1377704,8710	398362,9350
	10682	1377703,7970	398364,4900
	10683	1377700,5050	398369,2720
	10684	1377699,2900	398371,0270
	10685	1377689,1280	398385,7590
	10686	1377683,4520	398393,9860
	10687	1377659,3990	398399,2270
	10688	1377656,4350	398386,1560
	10689	1377656,2930	398383,6420
	10690	1377656,3884	398382,1583
	10691	1377649,8355	398381,5875
	10692	1377651,7282	398377,1271
	10693	1377649,2808	398370,2193
	10694	1377647,7190	398365,6251
	10695	1377647,5444	398358,5619
	10696	1377651,7300	398357,6940
	10697	1377652,3180	398360,5330
	10698	1377656,4610	398360,3140
	10699	1377661,0160	398359,8760
	10700	1377660,5010	398353,6130
	10701	1377660,3000	398351,6170
	10702	1377659,7570	398345,8240
	10703	1377659,7554	398345,8229
	10704	1377659,7567	398345,8209
	10705	1377668,9360	398351,1570
	10706	1377685,1420	398343,9660
	10707	1377695,7530	398336,3270
	10708	1377700,0670	398327,6940
	10709	1377693,8580	398326,5740
	10710	1377680,5360	398326,0230
	10711	1377658,0810	398325,5010
	10712	1377656,4090	398325,4721
	10713	1377656,4090	398325,4720
	10714	1377656,5340	398316,5950
	10715	1377656,6610	398306,3890
	10716	1377634,6920	398312,5690
	10717	1377622,3990	398316,3030

Сведения о характерных точках границ объекта	№ точки	Координаты	
		X	Y
	10718	1377611,3100	398319,4670
	10719	1377600,3450	398322,3580
	10720	1377597,4040	398323,1980
	10721	1377594,3630	398324,2120
	10722	1377589,4680	398325,8180
	10723	1377588,4540	398323,1540
	10724	1377582,1170	398325,4790
	10725	1377580,0990	398326,6580
	10726	1377584,5040	398333,4360
	10727	1377582,3440	398335,0670
	10728	1377584,2930	398336,4870
	10729	1377566,0350	398347,5180
	10730	1377562,4690	398349,9960
	10731	1377559,7604	398352,9900
	10732	1377557,1260	398355,9020
	10733	1377550,6400	398352,1020
	10653	1377534,1221	398342,1963
	10734	1377566,1340	396807,7100
	10735	1377567,3170	396815,4700
	10736	1377570,6050	396830,4210
	10737	1377574,7408	396833,9495
	10738	1377603,7507	396801,4936
	10739	1377600,9620	396798,9580
	10740	1377586,0160	396786,4020
	10741	1377566,9480	396804,7900
	10734	1377566,1340	396807,7100
	10742	1377577,4200	398429,7400
	10743	1377582,9000	398428,5600
	10744	1377600,0100	398422,5500
	10745	1377605,6300	398418,6100
	10746	1377614,6700	398412,9700
	10747	1377621,2400	398428,8900
	10748	1377637,1700	398423,9700
	10749	1377640,5600	398436,6000
	10750	1377629,4000	398439,2300
	10751	1377627,4307	398439,6942
	10752	1377625,2020	398440,2240
	10753	1377628,8340	398455,7880
	10754	1377628,8298	398455,7892
	10755	1377628,8300	398455,7900
	10756	1377626,8314	398456,3838
	10757	1377614,7630	398459,9740
	10758	1377599,1025	398464,6716
	10759	1377598,3900	398461,5400
	10760	1377583,3300	398442,1200

Сведения о характерных точках границ объекта	№ точки	Координаты	
		X	Y
	10761	1377582,3500	398437,7700
	10762	1377579,0585	398438,4761
	10742	1377577,4200	398429,7400
	10763	1377593,3917	395527,8892
	10764	1377593,3920	395527,8890
	10765	1377593,3918	395527,8889
	10763	1377593,3917	395527,8892
	10766	1377596,7038	380704,3893
	10767	1377612,5542	380765,0010
	10768	1377879,5102	380732,9797
	10769	1377879,2300	380730,0400
	10770	1377992,9278	380719,3753
	10771	1378116,7228	380704,5260
	10772	1378126,1974	380703,6113
	10773	1378126,2271	380703,6084
	10774	1377928,6854	380722,6816
	10775	1377928,7000	380722,8000
	10776	1377900,4300	380725,4600
	10777	1377874,1700	380728,0300
	10778	1377872,1500	380728,2200
	10779	1377791,8400	380721,3300
	10780	1377791,8214	380721,1890
	10766	1377596,7038	380704,3893
	10781	1377599,8200	397573,6106
	10782	1377602,3428	397560,9390
	10783	1377624,5909	397525,8906
	10784	1377643,5808	397484,0431
	10785	1377652,6470	397436,5613
	10786	1377661,7377	397432,4988
	10787	1377650,2634	397490,8031
	10788	1377656,4877	397498,0295
	10789	1377656,1210	397498,8050
	10790	1377655,6470	397499,8090
	10791	1377655,8690	397501,2320
	10792	1377657,8550	397513,9160
	10793	1377659,7750	397526,1290
	10794	1377662,7200	397545,1820
	10795	1377663,0890	397548,1350
	10796	1377666,4870	397575,6480
	10797	1377667,7350	397585,8100
	10798	1377668,0270	397588,1900
	10799	1377668,4070	397588,4710
	10800	1377668,8010	397588,7740
	10801	1377670,6480	397590,2010
	10802	1377674,3050	397589,9420

Сведения о характерных точках границ объекта	№ точки	Координаты	
		X	Y
	10803	1377674,7250	397589,9130
	10804	1377674,9730	397589,9130
	10805	1377676,9950	397589,9350
	10806	1377678,8460	397589,9490
	10807	1377679,7480	397589,9670
	10808	1377681,6270	397589,9820
	10809	1377681,9850	397589,9890
	10810	1377683,2370	397589,9970
	10811	1377684,0070	397590,0110
	10812	1377684,8360	397590,0180
	10813	1377689,1650	397609,6920
	10814	1377691,9060	397622,1930
	10815	1377693,1720	397627,9270
	10816	1377693,4170	397629,0440
	10817	1377693,8950	397631,2200
	10818	1377696,1430	397641,4580
	10819	1377693,6302	397644,3057
	10820	1377675,3690	397629,6996
	10821	1377669,4105	397635,3919
	10822	1377667,5780	397633,4720
	10823	1377617,7800	397642,9649
	10824	1377617,7801	397642,9608
	10825	1377614,5239	397643,5814
	10826	1377609,3922	397643,5812
	10827	1377607,8039	397637,7292
	10828	1377607,3918	397582,1681
	10829	1377608,5194	397578,7531
	10781	1377599,8200	397573,6106
	10830	1377615,6344	405196,7579
	10831	1377619,2380	405204,0970
	10832	1377640,5470	405204,3020
	10833	1377655,6980	405203,3490
	10834	1377675,0460	405202,1150
	10835	1377683,4890	405201,5820
	10836	1377692,8110	405198,5970
	10837	1377710,6340	405192,8990
	10838	1377718,7950	405190,3000
	10839	1377728,6280	405190,3920
	10840	1377751,5830	405190,6180
	10841	1377751,5836	405190,6138
	10842	1377744,9601	405188,9374
	10843	1377622,3123	405189,9466
	10830	1377615,6344	405196,7579
	10844	1377619,9200	396615,9200
	10845	1377650,9300	396579,8200

Сведения о границах территориальной зоны центра рекреационных территорий (Р-1)

Сведения о характерных точках границ объекта	№ точки	Координаты	
		X	Y
	10846	1377664,7700	396564,1100
	10847	1377697,8100	396526,5900
	10848	1377721,1900	396500,0200
	10849	1377775,3000	396548,1900
	10850	1377763,7100	396557,0700
	10851	1377752,9900	396568,4100
	10852	1377783,5600	396595,0400
	10853	1377765,5500	396615,5100
	10854	1377732,1000	396653,5300
	10855	1377699,4300	396690,6500
	10856	1377699,2000	396690,4300
	10857	1377686,6400	396678,6000
	10858	1377672,8200	396666,2900
	10859	1377660,6600	396653,6200
	10860	1377660,3000	396653,2300
	10861	1377660,0100	396653,6000
	10862	1377647,1100	396641,4900
	10844	1377619,9200	396615,9200
	10863	1377644,7173	381951,5963
	10864	1377653,0596	381957,4104
	10865	1377655,0595	381964,6049
	10866	1377665,0023	381976,1325
	10867	1377663,9647	381989,1820
	10868	1377666,8011	381996,8105
	10869	1377682,3096	382002,5207
	10870	1377693,0984	382013,6199
	10871	1377755,4654	382014,3077
	10872	1377764,8200	381924,0974
	10873	1377778,0076	381859,3905
	10874	1377771,8693	381790,6022
	10875	1377785,8683	381756,2520
	10876	1377797,8045	381718,9209
	10877	1377800,0998	381678,0742
	10878	1377807,0867	381661,7418
	10879	1377812,5328	381635,6931
	10880	1377810,9918	381597,7394
	10881	1377812,2746	381568,2568
	10882	1377816,5509	381535,8688
	10883	1377819,2213	381510,3909
	10884	1377836,0499	381484,2408
	10885	1377841,7437	381469,8799
	10886	1377853,5697	381445,1496
	10887	1377871,7586	381394,6113
	10888	1377895,0834	381358,2556
	10889	1377902,9480	381340,7799

Сведения о характерных точках границ объекта	№ точки	Координаты	
		X	Y
	10890	1377916,9519	381303,6287
	10891	1377926,4885	381265,4147
	10892	1377937,4077	381234,6932
	10893	1377945,3314	381204,4252
	10894	1377950,3301	381186,5670
	10895	1377962,5375	381181,1991
	10896	1377965,2857	381185,7938
	10897	1377967,0846	381198,7722
	10898	1377959,3765	381214,5975
	10899	1377967,2335	381255,5618
	10900	1377980,9033	381274,1968
	10901	1377999,2633	381278,9539
	10902	1378009,5843	381288,3234
	10903	1378017,2488	381292,4141
	10904	1378030,9547	381291,6310
	10905	1378041,4318	381290,5420
	10906	1378048,1329	381292,1364
	10907	1378053,4848	381300,6846
	10908	1378059,4165	381303,7619
	10909	1378066,6824	381300,8815
	10910	1378077,8024	381290,0884
	10911	1378076,0133	381287,5804
	10912	1378065,8945	381286,9220
	10913	1378063,4192	381285,8887
	10914	1378066,2326	381280,9494
	10915	1378073,5060	381277,5710
	10916	1378082,4853	381276,7087
	10917	1378093,5681	381268,4058
	10918	1378100,3620	381263,7749
	10919	1378107,4483	381239,5408
	10920	1378113,2548	381234,3282
	10921	1378118,7888	381230,6747
	10922	1378129,2658	381212,8982
	10923	1378127,9611	381183,4888
	10924	1378131,9378	381167,3588
	10925	1378150,0078	381141,4763
	10926	1378152,4904	381125,3240
	10927	1378156,9316	381111,4424
	10928	1378149,5078	381087,6891
	10929	1378151,0667	381070,5079
	10930	1378157,9312	381061,1457
	10931	1378168,2335	381055,0728
	10932	1378174,8119	381048,1970
	10933	1378174,8240	381048,0485
	10934	1378163,6100	381048,8800

Сведения о характерных точках границ объекта	№ точки	Координаты	
		X	Y
	10935	1378137,7600	380964,4300
	10936	1378138,6938	380947,6088
	10937	1378130,4835	380930,9721
	10938	1378125,8302	380908,9847
	10939	1378124,7226	380883,0652
	10940	1378118,5083	380865,5377
	10941	1378108,4957	380852,1878
	10942	1378088,9241	380845,1709
	10943	1378078,0716	380838,0351
	10944	1378064,9966	380829,6208
	10945	1378056,7792	380829,4982
	10946	1378034,2901	380834,3931
	10947	1378016,5916	380835,3743
	10948	1378000,9411	380832,6501
	10949	1377985,1753	380837,6453
	10950	1377968,9375	380840,8900
	10951	1377945,7422	380843,0346
	10952	1377919,9937	380849,3752
	10953	1377897,5566	380850,7839
	10954	1377895,1780	380859,9639
	10955	1377896,1668	380893,8518
	10956	1377906,0973	380950,5141
	10957	1377913,7206	380969,3321
	10958	1377921,0647	380977,9100
	10959	1377923,1089	380991,1410
	10960	1377928,7172	380999,1949
	10961	1377929,3305	381008,1705
	10962	1377921,3697	381024,2410
	10963	1377921,9458	381035,7068
	10964	1377914,3937	381041,0736
	10965	1377916,0513	381046,8268
	10966	1377920,4741	381050,8779
	10967	1377924,5661	381060,4035
	10968	1377922,6669	381070,8360
	10969	1377920,5560	381078,7747
	10970	1377927,1865	381101,7878
	10971	1377931,5908	381123,7715
	10972	1377938,4405	381132,0929
	10973	1377947,3024	381134,1583
	10974	1377948,1297	381150,4194
	10975	1377950,7054	381161,4168
	10976	1377932,6280	381187,7973
	10977	1377924,9050	381204,6186
	10978	1377925,6855	381219,0762
	10979	1377916,9293	381238,3728

Сведения о характерных точках границ объекта	№ точки	Координаты	
		X	Y
	10980	1377911,1167	381260,7021
	10981	1377909,3699	381277,6126
	10982	1377893,2922	381320,2123
	10983	1377877,3927	381350,8595
	10984	1377864,5557	381376,5709
	10985	1377854,3574	381392,3591
	10986	1377845,4600	381421,1181
	10987	1377840,2123	381438,9727
	10988	1377827,8956	381463,1975
	10989	1377821,6964	381478,0491
	10990	1377808,4877	381495,2867
	10991	1377801,2436	381516,6751
	10992	1377803,0674	381535,6676
	10993	1377796,5585	381548,2141
	10994	1377796,5334	381578,1368
	10995	1377788,0624	381609,1979
	10996	1377771,6485	381664,1632
	10997	1377753,7818	381675,2759
	10998	1377752,3228	381688,3191
	10999	1377762,3062	381700,7499
	11000	1377761,6242	381714,5879
	11001	1377750,2855	381754,2460
	11002	1377736,5445	381781,3660
	11003	1377734,1514	381790,4609
	11004	1377733,2930	381805,6204
	11005	1377736,5476	381827,5844
	11006	1377735,7176	381840,8478
	11007	1377728,9759	381854,8659
	11008	1377713,7914	381869,8116
	11009	1377703,0153	381885,8767
	11010	1377692,0601	381899,8319
	11011	1377675,1272	381918,9660
	11012	1377661,7806	381931,1229
	11013	1377656,8549	381943,1377
	11014	1377651,1194	381946,2130
	10863	1377644,7173	381951,5963
	11015	1377671,2870	395565,2070
	11016	1377671,2872	395565,2068
	11017	1377671,2872	395565,2068
	11015	1377671,2870	395565,2070
	11018	1377716,0329	381200,9518
	11019	1377719,5485	381206,1169
	11020	1377719,5485	381206,1169
	11021	1377716,0329	381200,9518
	11018	1377716,0329	381200,9518

Сведения о характерных точках границ объекта	№ точки	Координаты	
		X	Y
	11022	1377733,7340	396133,3817
	11023	1377813,8262	396203,1242
	11024	1377816,3600	396199,7190
	11025	1377853,4150	396159,1750
	11026	1377864,9410	396145,8920
	11027	1377874,0370	396135,6800
	11028	1377895,2220	396112,1230
	11029	1377891,7540	396108,8890
	11030	1377873,2270	396091,6280
	11031	1377855,3530	396076,1260
	11032	1377853,2360	396078,6190
	11033	1377848,7240	396083,8090
	11034	1377841,3150	396092,4890
	11035	1377841,4940	396092,6320
	11036	1377841,1910	396092,9490
	11037	1377841,3550	396093,0550
	11038	1377833,8360	396102,6950
	11039	1377832,7260	396101,9240
	11040	1377830,3610	396104,7970
	11041	1377826,3970	396109,2610
	11042	1377820,3090	396115,2910
	11043	1377821,0030	396115,9150
	11044	1377812,5890	396125,4270
	11045	1377772,9690	396087,9890
	11046	1377758,3070	396104,9250
	11047	1377746,1700	396118,7950
	11048	1377739,1990	396126,7550
	11049	1377736,8960	396129,4020
	11022	1377733,7340	396133,3817
	11050	1377783,1800	404103,5700
	11051	1377801,5900	404117,0600
	11052	1377810,6600	404115,4900
	11053	1377813,8800	404114,3300
	11054	1377815,0500	404116,6200
	11055	1377817,1300	404116,3100
	11056	1377815,7500	404104,5800
	11057	1377817,7900	404104,3300
	11058	1377818,0500	404100,8200
	11059	1377837,7500	404095,2000
	11060	1377832,2100	404087,8000
	11061	1377824,3400	404079,4300
	11062	1377813,7300	404068,2700
	11063	1377799,4900	404070,3900
	11064	1377792,7400	404071,4000
	11050	1377783,1800	404103,5700

Сведения о характерных точках границ объекта	№ точки	Координаты	
		X	Y
	11065	1377805,3040	399468,6876
	11066	1377863,4142	399461,9132
	11067	1377865,9482	399463,8913
	11068	1377869,4967	399468,7262
	11069	1377887,7766	399466,9586
	11070	1377913,7653	399463,3556
	11071	1377913,1873	399460,5364
	11072	1377936,4943	399460,1650
	11073	1377949,7914	399470,6534
	11074	1377967,3950	399471,3761
	11075	1377971,4328	399544,5094
	11076	1377892,4357	399548,8598
	11077	1377893,4654	399551,6417
	11078	1377902,6666	399576,4187
	11079	1377848,3650	399591,9126
	11080	1377838,6428	399567,0648
	11081	1377829,0554	399542,5681
	11082	1377820,7956	399517,7811
	11083	1377812,8019	399492,4530
	11084	1377812,8025	399492,4528
	11085	1377812,8019	399492,4510
	11065	1377805,3040	399468,6876
	11086	1377807,0050	405209,3938
	11087	1377825,1908	405223,3585
	11088	1377811,1189	405233,3605
	11089	1377823,6647	405271,3449
	11090	1377855,5920	405262,5921
	11091	1377854,0930	405259,7820
	11092	1377868,7590	405253,6020
	11093	1377873,3301	405250,1112
	11094	1377827,1181	405221,7413
	11086	1377807,0050	405209,3938
	11095	1377865,7590	395372,0490
	11096	1377865,7717	395371,8921
	11097	1377865,7717	395371,8921
	11095	1377865,7590	395372,0490
	11098	1377873,3335	405250,1098
	11099	1377876,9530	405256,7360
	11100	1377880,6355	405255,7265
	11101	1377906,2679	405236,8284
	11102	1377921,7507	405228,1332
	11103	1377929,8762	405236,4129
	11104	1377961,7518	405193,2606
	11105	1377939,3624	405176,1206
	11106	1377904,8404	405226,3572

Сведения о границах территориальной зоны центра рекреационных территорий (Р-1)

Сведения о характерных точках границ объекта	№ точки	Координаты	
		X	Y
	11098	1377873,3335	405250,1098
	11107	1377920,3230	396003,0900
	11108	1377920,8880	396003,5790
	11109	1377923,7790	396006,0720
	11110	1377923,5790	396009,0570
	11111	1377924,4440	396009,9260
	11112	1377955,6330	396036,6220
	11113	1377958,7500	396039,2980
	11114	1377959,0090	396038,9950
	11115	1377961,2250	396036,5350
	11116	1377991,9210	396001,5420
	11117	1377988,4650	395998,6330
	11118	1377954,0780	395969,7070
	11119	1377951,5520	395967,6740
	11120	1377949,0560	395970,4480
	11121	1377947,4970	395972,0790
	11122	1377945,1970	395974,3680
	11123	1377944,7120	395974,8570
	11124	1377938,0840	395982,7300
	11125	1377936,9120	395984,0590
	11126	1377930,1010	395992,0520
	11127	1377923,7350	395999,1080
	11128	1377922,2900	396000,7100
	11107	1377920,3230	396003,0900
	11129	1377983,9892	381022,7355
	11130	1378000,3318	380989,3594
	11131	1378028,0429	380978,8539
	11132	1378061,7104	380972,6617
	11133	1378079,1965	380981,2113
	11134	1378088,2101	381002,0677
	11135	1378101,6609	381003,3045
	11136	1378122,6564	380984,9680
	11137	1378134,9167	380996,5480
	11138	1378142,8790	381018,4248
	11139	1378135,2725	381042,1415
	11140	1378139,8027	381085,7250
	11141	1378150,7335	381116,9709
	11142	1378145,2296	381138,6468
	11143	1378132,6293	381149,8558
	11144	1378116,2718	381135,1064
	11145	1378093,4828	381134,7664
	11146	1378066,4113	381143,6873
	11147	1378037,4071	381143,2545
	11148	1378016,8753	381130,5151
	11149	1378003,7126	381101,2347

Сведения о характерных точках границ объекта	№ точки	Координаты	
		X	Y
	11150	1378003,7930	381075,7510
	11151	1377991,9084	381045,7379
	11129	1377983,9892	381022,7355
	11152	1378098,9875	381672,8404
	11153	1378106,4965	381678,0099
	11154	1378123,5017	381668,1488
	11155	1378131,4634	381642,9804
	11156	1378130,8596	381626,9563
	11157	1378139,5005	381612,7558
	11158	1378149,7766	381601,9514
	11159	1378162,4802	381597,9264
	11160	1378168,4043	381596,3290
	11161	1378183,8499	381578,0155
	11162	1378189,1577	381561,2366
	11163	1378190,3021	381541,0240
	11164	1378212,5271	381520,2830
	11165	1378252,6755	381484,6372
	11166	1378265,6180	381464,6006
	11167	1378263,3917	381444,3376
	11168	1378278,9503	381418,4398
	11169	1378308,8729	381390,2274
	11170	1378320,9350	381372,7064
	11171	1378337,9402	381362,8453
	11172	1378354,9329	381353,8269
	11173	1378366,2529	381329,5516
	11174	1378376,6421	381311,1627
	11175	1378404,6781	381296,4087
	11176	1378407,3399	381290,3697
	11177	1378315,4785	381325,4308
	11178	1378270,4349	381367,7384
	11179	1378255,7566	381391,1207
	11180	1378226,7019	381417,6602
	11181	1378182,0507	381472,6256
	11182	1378143,1855	381535,2636
	11183	1378130,3561	381547,7157
	11184	1378126,6331	381571,2615
	11185	1378118,7469	381591,3735
	11186	1378108,2697	381615,6614
	11187	1378110,5086	381635,0816
	11188	1378111,1879	381646,0495
	11152	1378098,9875	381672,8404
	11189	1378119,9304	405189,5698
	11190	1378121,0396	405189,5684
	11191	1378121,0555	405196,6180
	11192	1378120,2558	405205,4550

Сведения о характерных точках границ объекта	№ точки	Координаты	
		X	Y
	11193	1378120,2590	405205,4550
	11194	1378120,7013	405205,4668
	11195	1378120,6790	405206,0140
	11196	1378128,7190	405206,4440
	11197	1378129,9640	405208,9480
	11198	1378138,5890	405209,5430
	11199	1378160,3383	405204,9499
	11200	1378238,1197	405188,5255
	11201	1378238,6687	405168,4215
	11202	1378308,2536	405169,6408
	11203	1378359,6444	405169,3259
	11204	1378361,8684	405130,0102
	11205	1378364,2693	405059,3798
	11206	1378356,0520	405059,2070
	11207	1378351,3249	405058,9280
	11208	1378350,9530	405058,9150
	11209	1378232,6570	405051,9580
	11210	1378156,9810	405046,1180
	11211	1378125,9490	405057,7430
	11212	1378125,4857	405057,9685
	11213	1378125,6092	405065,1107
	11214	1378125,1285	405070,4445
	11215	1378124,8992	405074,5519
	11216	1378124,1898	405096,6246
	11217	1378123,1829	405125,2270
	11218	1378122,1968	405153,1077
	11219	1378121,6615	405169,4108
	11220	1378121,4444	405180,5417
	11221	1378120,3270	405180,5550
	11222	1378120,0414	405186,2889
	11223	1378119,9657	405188,6792
	11189	1378119,9304	405189,5698
	11224	1378252,5490	379930,3180
	11225	1378256,2030	379981,8380
	11226	1378275,0220	379980,6300
	11227	1378284,1400	380005,6360
	11228	1378303,8170	380068,4450
	11229	1378313,0480	380094,7950
	11230	1378291,4580	380119,9430
	11231	1378292,1150	380124,7250
	11232	1378289,4250	380126,0170
	11233	1378283,7930	380152,4210
	11234	1378285,6330	380178,3940
	11235	1378312,7200	380172,5760
	11236	1378317,1290	380189,3150

Сведения о характерных точках границ объекта	№ точки	Координаты	
		X	Y
	11237	1378460,6360	380163,7070
	11238	1378529,1390	380151,2570
	11239	1378521,9810	380111,3400
	11240	1378513,7620	380111,1580
	11241	1378508,8930	380080,9320
	11242	1378481,1600	380088,7430
	11243	1378451,7230	380060,7400
	11244	1378427,1220	380037,5990
	11245	1378396,3370	380009,3010
	11246	1378369,2140	379981,8090
	11247	1378366,2650	379981,0170
	11248	1378366,0610	379972,5930
	11249	1378363,6660	379973,3560
	11250	1378319,9720	379974,5340
	11251	1378316,6940	379973,1800
	11252	1378312,4530	379927,5770
	11253	1378303,1930	379928,8360
	11224	1378252,5490	379930,3180
	11254	1378492,7443	381791,8755
	11255	1378495,3826	381798,6581
	11256	1378512,4445	381813,2420
	11257	1378525,2708	381829,2379
	11258	1378545,7855	381866,6317
	11259	1378552,9990	381891,6051
	11260	1378559,8006	381901,8214
	11261	1378574,0639	381906,2487
	11262	1378582,6986	381906,5883
	11263	1378596,6726	381902,1608
	11264	1378605,6248	381895,3404
	11265	1378619,6333	381874,4769
	11266	1378626,3137	381857,5077
	11267	1378631,6781	381851,0552
	11268	1378640,6602	381849,2927
	11269	1378646,5027	381853,1730
	11270	1378651,0497	381873,2598
	11271	1378667,7847	381909,7544
	11272	1378662,9863	381920,6405
	11273	1378633,4032	381926,0995
	11274	1378612,8385	381948,5511
	11275	1378601,3676	381982,9390
	11276	1378592,8651	382016,1068
	11277	1378593,3687	382095,3474
	11278	1378633,5550	382113,6480
	11279	1378665,2013	382195,8819
	11280	1378663,0884	382224,5091

Сведения о границах территориальной зоны центра рекреационных территорий (Р-1)

Сведения о характерных точках границ объекта	№ точки	Координаты	
		X	Y
	11281	1378698,9102	382252,8595
	11282	1378712,7209	382287,6246
	11283	1378717,2949	382316,0743
	11284	1378740,3045	382359,6830
	11285	1378747,7317	382370,3301
	11286	1378765,6800	382378,4795
	11287	1378762,2530	382385,7191
	11288	1378744,1597	382383,7634
	11289	1378734,3302	382392,8886
	11290	1378730,2299	382413,4786
	11291	1378733,0033	382425,3207
	11292	1378745,9397	382433,9427
	11293	1378766,9322	382439,3134
	11294	1378770,2150	382445,2627
	11295	1378752,7759	382455,9602
	11296	1378750,4742	382468,9909
	11297	1378755,3482	382481,2857
	11298	1378772,0956	382488,7003
	11299	1378787,7325	382490,2544
	11300	1378795,5087	382474,3329
	11301	1378781,2459	382468,6071
	11302	1378794,0816	382455,7337
	11303	1378803,1816	382439,0113
	11304	1378802,6281	382419,6163
	11305	1378793,1066	382408,0950
	11306	1378782,6040	382405,8310
	11307	1378774,9316	382411,6169
	11308	1378772,0386	382407,7806
	11309	1378787,0817	382388,1968
	11310	1378801,6594	382371,5563
	11311	1378804,5396	382347,9979
	11312	1378794,5779	382337,7344
	11313	1378793,1816	382318,3268
	11314	1378783,3960	382296,2652
	11315	1378760,5292	382247,0356
	11316	1378735,3985	382236,5458
	11317	1378720,5565	382214,4088
	11318	1378731,1847	382180,0083
	11319	1378720,4934	382162,1478
	11320	1378679,2757	382156,4754
	11321	1378673,6533	382137,8476
	11322	1378697,0985	382148,3123
	11323	1378725,8263	382143,6835
	11324	1378741,2342	382127,8982
	11325	1378750,9944	382095,1705

Сведения о характерных точках границ объекта	№ точки	Координаты	
		X	Y
	11326	1378768,0751	382080,2531
	11327	1378748,2837	382050,8776
	11328	1378760,4965	381995,0067
	11329	1378787,5326	381990,7741
	11330	1378806,0158	381994,8430
	11331	1378818,7634	381987,8685
	11332	1378817,1912	381980,2589
	11333	1378807,2294	381969,9954
	11334	1378791,8340	381928,4633
	11335	1378781,9664	381883,6422
	11336	1378784,6643	381872,3032
	11337	1378796,5378	381867,4230
	11338	1378818,6182	381856,3732
	11339	1378823,8442	381845,0720
	11340	1378818,0521	381837,8209
	11341	1378794,9025	381835,7897
	11342	1378784,4566	381829,7335
	11343	1378779,7586	381805,6406
	11344	1378764,7469	381794,8803
	11345	1378764,6085	381775,9129
	11346	1378771,0544	381739,3427
	11347	1378759,9984	381717,6837
	11348	1378748,9612	381694,7606
	11349	1378735,6286	381684,4468
	11350	1378713,9633	381695,9242
	11351	1378694,0337	381704,0559
	11352	1378673,4249	381701,2197
	11353	1378660,0420	381694,2768
	11354	1378649,9231	381694,5472
	11355	1378630,4966	381697,2075
	11356	1378612,6338	381692,8346
	11357	1378611,2713	381686,3844
	11358	1378615,6829	381673,1745
	11359	1378615,7992	381665,3793
	11360	1378612,1217	381658,3224
	11361	1378606,5010	381653,0185
	11362	1378599,7404	381654,1819
	11363	1378591,7094	381655,7479
	11364	1378584,7822	381653,9588
	11365	1378584,0841	381644,2550
	11366	1378590,2157	381628,7527
	11367	1378592,5362	381614,4580
	11368	1378590,7187	381595,0441
	11369	1378583,7064	381584,8246
	11370	1378576,1157	381585,1327

Сведения о характерных точках границ объекта	№ точки	Координаты	
		X	Y
	11371	1378565,1226	381587,4975
	11372	1378562,2297	381583,6612
	11373	1378567,4558	381572,3600
	11374	1378572,3799	381553,0466
	11375	1378580,4674	381547,6884
	11376	1378599,9380	381542,0786
	11377	1378609,3650	381531,6830
	11378	1378618,4650	381514,9606
	11379	1378613,3080	381493,3897
	11380	1378615,2952	381473,1896
	11381	1378629,7723	381463,2907
	11382	1378643,6582	381464,7623
	11383	1378652,3370	381476,2710
	11384	1378663,6194	381482,7611
	11385	1378668,5562	381490,8424
	11386	1378668,2246	381501,6935
	11387	1378676,3546	381504,8667
	11388	1378692,4228	381501,3133
	11389	1378707,8055	381487,2135
	11390	1378717,9746	381483,5721
	11391	1378730,5337	381489,2384
	11392	1378734,9800	381501,9483
	11393	1378737,3007	381515,8909
	11394	1378746,3256	381524,4033
	11395	1378760,7019	381529,3051
	11396	1378778,4241	381527,8836
	11397	1378784,5343	381516,2346
	11398	1378789,0395	381466,0886
	11399	1378803,3781	381437,2223
	11400	1378812,8239	381397,3253
	11401	1378814,9841	381379,6565
	11402	1378820,3296	381360,3495
	11403	1378837,1836	381304,1263
	11404	1378863,3013	381248,4629
	11405	1378880,4447	381201,0946
	11406	1378885,0291	381148,0600
	11407	1378915,4923	381083,6109
	11408	1378915,4356	381059,1658
	11409	1378920,9950	381053,7699
	11410	1378933,0886	381034,1421
	11411	1378936,2821	381012,8329
	11412	1378945,4336	380997,6599
	11413	1378958,9609	380966,6743
	11414	1378976,1673	380943,3297
	11415	1378996,7861	380940,7837

Сведения о границах территориальной зоны центра рекреационных территорий (Р-1)

Сведения о характерных точках границ объекта	№ точки	Координаты	
		X	Y
	11416	1378990,0843	380908,7948
	11417	1378984,2460	380915,9913
	11418	1378960,7847	380941,6484
	11419	1378946,1660	380962,4185
	11420	1378934,2414	380988,2477
	11421	1378924,6377	381013,1990
	11422	1378919,2076	381036,8438
	11423	1378908,4373	381047,1773
	11424	1378899,4366	381093,5821
	11425	1378878,3289	381147,1065
	11426	1378860,8652	381203,8791
	11427	1378844,6700	381250,2200
	11428	1378833,0845	381302,4743
	11429	1378813,7546	381360,5879
	11430	1378801,5114	381376,8308
	11431	1378786,6219	381384,8214
	11432	1378763,8942	381392,2388
	11433	1378747,6544	381397,9279
	11434	1378720,4413	381396,6094
	11435	1378709,0680	381385,4893
	11436	1378707,4127	381372,6891
	11437	1378703,4637	381358,9423
	11438	1378704,1565	381343,4396
	11439	1378711,2011	381335,3319
	11440	1378724,5224	381339,6370
	11441	1378742,8518	381348,5796
	11442	1378758,0871	381348,3506
	11443	1378764,6021	381344,7977
	11444	1378763,8697	381332,0113
	11445	1378757,1179	381320,5040
	11446	1378740,2069	381309,3013
	11447	1378726,9332	381301,8030
	11448	1378723,4320	381288,9753
	11449	1378730,8904	381284,0676
	11450	1378744,6936	381287,0112
	11451	1378742,9294	381281,5097
	11452	1378731,7902	381270,1650
	11453	1378726,4227	381258,6782
	11454	1378719,6572	381248,0832
	11455	1378708,7556	381236,2857
	11456	1378693,9076	381226,0263
	11457	1378686,1987	381216,7860
	11458	1378680,5495	381208,7171
	11459	1378666,9260	381209,1982
	11460	1378658,0798	381214,3133

Сведения о характерных точках границ объекта	№ точки	Координаты	
		X	Y
	11461	1378644,5815	381221,8684
	11462	1378636,5017	381237,4890
	11463	1378627,8318	381246,2568
	11464	1378624,5947	381246,7165
	11465	1378612,4328	381269,5855
	11466	1378597,5281	381279,8994
	11467	1378588,6355	381282,7168
	11468	1378581,2587	381296,9362
	11469	1378570,5298	381309,8411
	11470	1378567,8822	381317,8092
	11471	1378591,3903	381324,0603
	11472	1378599,0125	381321,6453
	11473	1378604,9052	381322,1546
	11474	1378604,6726	381337,7449
	11475	1378612,0999	381348,3920
	11476	1378614,4897	381357,6996
	11477	1378614,7162	381370,7681
	11478	1378608,2512	381380,3650
	11479	1378607,2010	381394,2572
	11480	1378590,3028	381425,1926
	11481	1378583,2844	381443,6318
	11482	1378586,0579	381455,4738
	11483	1378597,3340	381462,3853
	11484	1378588,7811	381470,6867
	11485	1378567,5183	381483,4345
	11486	1378564,6380	381506,9928
	11487	1378549,2428	381521,9354
	11488	1378537,3947	381581,6048
	11489	1378526,5905	381599,5661
	11490	1378522,9869	381615,1061
	11491	1378521,4651	381632,3629
	11492	1378514,8555	381651,6510
	11493	1378513,9249	381685,7748
	11494	1378515,1326	381717,8232
	11495	1378508,8625	381728,4767
	11496	1378501,3190	381739,7433
	11254	1378492,7443	381791,8755
	11497	1378711,6100	399215,9220
	11498	1378724,7390	399232,9420
	11499	1378730,9728	399228,6104
	11500	1378755,4847	399260,5569
	11501	1378749,1320	399265,0250
	11502	1378769,2540	399291,4370
	11503	1378775,7685	399286,9929
	11504	1378791,6811	399307,7319

Сведения о границах территориальной зоны центра рекреационных территорий (Р-1)

Сведения о характерных точках границ объекта	№ точки	Координаты	
		X	Y
	11505	1378804,6990	399297,6860
	11506	1378966,9242	399508,1299
	11507	1378949,0741	399484,0631
	11508	1378984,5854	399456,2775
	11509	1378965,8590	399432,3335
	11510	1378947,1656	399408,1900
	11511	1378928,6695	399384,2295
	11512	1378910,3130	399360,2911
	11513	1378891,7646	399336,4898
	11514	1378874,2375	399313,2739
	11515	1378855,3884	399288,8380
	11516	1378837,5069	399265,2467
	11517	1378833,3714	399268,2456
	11518	1378812,4191	399241,3179
	11519	1378780,5982	399265,7679
	11520	1378779,3888	399264,9209
	11521	1378730,3749	399201,2008
	11522	1378730,0931	399200,7477
	11523	1378730,0922	399200,7472
	11524	1378717,4963	399211,0464
	11525	1378717,4965	399211,0467
	11526	1378716,8950	399211,5380
	11497	1378711,6100	399215,9220
	11527	1378751,6519	382149,9691
	11528	1378757,2868	382167,7542
	11529	1378765,4751	382183,8916
	11530	1378774,5752	382195,4065
	11531	1378793,3666	382207,0662
	11532	1378805,4791	382214,4116
	11533	1378817,2835	382214,1662
	11534	1378826,1823	382210,9274
	11535	1378827,5846	382201,6764
	11536	1378823,9182	382193,1926
	11537	1378826,5972	382183,1177
	11538	1378829,7479	382169,6783
	11539	1378832,0307	382157,9117
	11540	1378825,1820	382136,7369
	11541	1378813,5726	382123,9201
	11542	1378798,5483	382114,0025
	11543	1378777,8828	382114,9585
	11544	1378764,7075	382122,3481
	11545	1378754,8151	382135,6870
	11527	1378751,6519	382149,9691
	11546	1378783,9774	382243,1709
	11547	1378785,0151	382258,3587

Сведения о границах территориальной зоны центра рекреационных территорий (Р-1)

Сведения о характерных точках границ объекта	№ точки	Координаты	
		X	Y
	11548	1378791,5620	382271,5214
	11549	1378797,7126	382282,9924
	11550	1378807,2781	382291,5642
	11551	1378811,9508	382289,1052
	11552	1378816,1833	382287,9040
	11553	1378818,4409	382277,8228
	11554	1378815,2964	382262,6036
	11555	1378814,2398	382248,6799
	11556	1378806,8314	382236,7687
	11557	1378797,6181	382232,8382
	11558	1378788,3356	382233,5426
	11546	1378783,9774	382243,1709
	11559	1378873,0852	379920,5346
	11560	1378903,7924	379942,4989
	11561	1378963,5162	379944,2882
	11562	1378963,5000	379952,7436
	11563	1379023,7571	379953,7807
	11564	1379023,7872	379977,9748
	11565	1379045,3912	379978,5201
	11566	1379050,5520	379955,8088
	11567	1379040,9873	379868,9914
	11568	1379038,9939	379866,9833
	11569	1379027,6481	379846,4461
	11570	1379007,4201	379820,7104
	11571	1378973,3180	379786,7652
	11572	1378954,1839	379800,2643
	11573	1378904,5776	379851,6632
	11574	1378904,6074	379853,6240
	11575	1378897,6043	379857,8313
	11576	1378894,0840	379864,5111
	11577	1378892,3531	379890,6893
	11559	1378873,0852	379920,5346
	11578	1378942,7577	383003,4036
	11579	1378979,6461	383038,3766
	11580	1378989,3564	383008,9801
	11581	1379004,1708	382988,1949
	11582	1379027,6231	382971,7399
	11583	1379039,4638	382938,7193
	11584	1379052,6062	382913,2408
	11585	1379073,1672	382861,4622
	11586	1379100,7184	382832,9393
	11587	1379113,8417	382801,7900
	11588	1379135,2584	382780,4091
	11589	1379140,8802	382767,2316
	11590	1379139,4229	382743,7010

Сведения о характерных точках границ объекта	№ точки	Координаты	
		X	Y
	11591	1379147,5721	382722,7249
	11592	1379167,1269	382704,9330
	11593	1379181,7975	382691,2877
	11594	1379201,1904	382684,3436
	11595	1379220,5203	382681,6180
	11596	1379238,6360	382679,4772
	11597	1379261,6898	382669,5737
	11598	1379282,0890	382664,7518
	11599	1379348,1189	382636,2320
	11600	1379413,2087	382666,3316
	11601	1379428,8684	382682,6316
	11602	1379361,5082	382528,8990
	11603	1379361,5035	382528,8992
	11604	1379358,9900	382531,1200
	11605	1379359,8700	382533,2099
	11606	1379103,6533	382669,8020
	11607	1378976,7680	382858,8815
	11608	1378972,9280	382877,2770
	11609	1378969,3525	382900,9479
	11610	1378958,5400	382972,5100
	11578	1378942,7577	383003,4036
	11611	1378951,6160	397113,6750
	11612	1378952,5060	397117,0550
	11613	1378956,5390	397123,5740
	11614	1378972,4460	397147,1420
	11615	1378985,5750	397166,9980
	11616	1378999,5070	397188,0660
	11617	1379002,6100	397192,5440
	11618	1379009,4240	397200,5160
	11619	1379019,3630	397209,8090
	11620	1379026,1080	397214,2510
	11621	1379044,3580	397223,5110
	11622	1379062,2650	397239,2460
	11623	1379078,0810	397257,1900
	11624	1379105,0250	397274,6260
	11625	1379125,0780	397287,2870
	11626	1379150,8470	397296,9420
	11627	1379174,6380	397302,2310
	11628	1379174,6382	397302,2307
	11629	1379270,0119	397350,6214
	11630	1379294,7214	397362,3722
	11631	1379358,4772	397404,2944
	11632	1379421,7681	397325,3424
	11633	1379427,4956	397316,8742
	11634	1379457,9173	397275,9600

Сведения о характерных точках границ объекта	№ точки	Координаты	
		X	Y
	11635	1379474,8344	397253,2082
	11636	1379474,0598	397154,9678
	11637	1379476,2451	397149,2793
	11638	1379490,5951	397139,2729
	11639	1379490,5970	397139,2730
	11640	1379490,5970	397139,2715
	11641	1379490,5971	397139,2715
	11642	1379490,5970	397138,9119
	11643	1379490,5970	397132,6990
	11644	1379491,4690	397124,3880
	11645	1379504,3240	397125,6070
	11646	1379508,5070	397083,3150
	11647	1379509,3980	397075,1860
	11648	1379511,0180	397072,9960
	11649	1379511,1930	397068,6160
	11650	1379511,8610	397066,2030
	11651	1379512,6390	397061,7390
	11652	1379514,8250	397035,0100
	11653	1379512,5180	397034,7620
	11654	1379514,5620	397005,0660
	11655	1379517,2200	396970,5190
	11656	1379520,0590	396930,1020
	11657	1379521,2200	396918,1450
	11658	1379522,0010	396910,1950
	11659	1379485,4570	396910,1220
	11660	1379451,5930	396895,9020
	11661	1379399,4710	396902,5370
	11662	1379384,1660	396922,7220
	11663	1379385,0930	396927,0650
	11664	1379382,6840	396928,9450
	11665	1379378,4280	396931,8800
	11666	1379371,5340	396936,1170
	11667	1379328,2660	396964,8680
	11668	1379312,7170	396941,9460
	11669	1379284,1310	396960,1450
	11670	1379301,6470	396979,2380
	11671	1379234,6550	397010,6720
	11672	1379221,3540	397011,3290
	11673	1379166,4730	396981,1250
	11674	1379100,5030	396945,4470
	11675	1379069,0430	396928,3060
	11676	1379066,8640	396929,7010
	11677	1379056,9870	396946,4290
	11678	1379042,2200	396966,3170
	11679	1379034,8100	396978,3370

Сведения о характерных точках границ объекта	№ точки	Координаты	
		X	Y
	11680	1379022,3380	396997,6780
	11681	1378982,8630	397059,9650
	11682	1378968,1940	397084,7960
	11683	1378964,9200	397090,6220
	11611	1378951,6160	397113,6750
	11684	1378966,2000	396527,0500
	11685	1378967,1600	396527,5200
	11686	1378967,9000	396527,8800
	11687	1378968,4500	396531,8000
	11688	1378969,3500	396539,6200
	11689	1378973,6174	396539,8371
	11690	1378979,0600	396558,7200
	11691	1378985,3200	396580,3900
	11692	1379005,0400	396577,2800
	11693	1379016,3600	396573,7800
	11694	1379009,1400	396550,6400
	11695	1379005,5300	396539,1000
	11696	1379007,0200	396533,7400
	11697	1379002,8500	396522,9500
	11698	1379023,3900	396514,9100
	11699	1379028,7900	396511,2700
	11700	1379028,0200	396509,3300
	11701	1379035,3700	396506,1200
	11702	1379031,3900	396498,2200
	11703	1379015,6100	396503,8200
	11704	1379013,1900	396498,4600
	11705	1379008,8900	396486,5100
	11706	1378997,7300	396491,5200
	11707	1378987,2900	396496,2200
	11708	1378990,6100	396502,8700
	11709	1378994,3400	396511,5100
	11710	1378985,7300	396515,7600
	11684	1378966,2000	396527,0500
	11711	1379009,7640	399474,7966
	11712	1379036,8751	399510,5979
	11713	1379059,1078	399492,6062
	11714	1379060,0919	399491,6707
	11715	1379083,7729	399473,1404
	11716	1379056,0174	399437,6195
	11717	1379032,4375	399456,0813
	11718	1379032,2945	399456,2792
	11711	1379009,7640	399474,7966
	11719	1379055,7360	396465,5370
	11720	1379070,1930	396480,0060
	11721	1379066,7000	396483,6450

Сведения о характерных точках границ объекта	№ точки	Координаты	
		X	Y
	11722	1379071,8140	396489,2370
	11723	1379071,7120	396493,3690
	11724	1379075,2410	396492,8030
	11725	1379077,3716	396492,0739
	11726	1379080,4707	396496,9523
	11727	1379086,2107	396494,0093
	11728	1379083,1392	396490,1003
	11729	1379083,1379	396490,0986
	11730	1379090,2508	396487,6642
	11731	1379095,3326	396482,8796
	11732	1379095,3332	396482,8791
	11733	1379093,4194	396479,7599
	11734	1379109,5812	396470,4592
	11735	1379131,5644	396466,5064
	11736	1379122,7106	396448,0459
	11737	1379189,3799	396403,1143
	11738	1379209,2517	396390,6208
	11739	1379209,7225	396389,2075
	11740	1379214,8439	396357,6089
	11741	1379215,7456	396340,0079
	11742	1379222,5267	396315,4224
	11743	1379231,0755	396270,4313
	11744	1379230,0996	396252,9153
	11745	1379231,0188	396246,1458
	11746	1379237,8962	396234,4061
	11747	1379243,5105	396216,8275
	11748	1379256,9297	396188,7643
	11749	1379269,4770	396165,7840
	11750	1379284,6222	396146,0512
	11751	1379300,5570	396128,6250
	11752	1379285,0070	396136,4640
	11753	1379284,1034	396134,8306
	11754	1379273,1017	396140,3843
	11755	1379272,7376	396140,8302
	11756	1379277,4580	396144,5420
	11757	1379268,4610	396157,7070
	11758	1379262,7640	396165,1570
	11759	1379256,7150	396173,0590
	11760	1379255,5910	396172,6940
	11761	1379253,3470	396171,9720
	11762	1379252,9647	396171,8467
	11763	1379252,1966	396173,5293
	11764	1379241,5500	396196,8514
	11765	1379224,8070	396234,9638
	11766	1379224,9710	396235,2080

Сведения о характерных точках границ объекта	№ точки	Координаты	
		X	Y
	11767	1379223,1816	396238,6636
	11768	1379212,7211	396262,4750
	11769	1379197,8458	396278,3202
	11770	1379197,7469	396281,4437
	11771	1379204,7830	396289,1260
	11772	1379211,5580	396295,8340
	11773	1379206,2540	396303,1310
	11774	1379203,4775	396307,6821
	11775	1379204,9206	396322,3259
	11776	1379212,1100	396333,9000
	11777	1379211,0455	396334,5112
	11778	1379200,7210	396340,4450
	11779	1379198,5502	396336,8846
	11780	1379193,6051	396347,1671
	11781	1379177,3392	396352,8319
	11782	1379174,4630	396354,4280
	11783	1379174,1668	396353,9367
	11784	1379171,8238	396354,7527
	11785	1379169,0290	396356,0831
	11786	1379145,4412	396368,5854
	11787	1379140,6642	396369,9096
	11788	1379128,2650	396377,8390
	11789	1379129,7540	396380,0980
	11790	1379118,7780	396387,1680
	11791	1379102,4450	396397,7200
	11792	1379101,6780	396400,3520
	11793	1379091,7390	396407,2100
	11794	1379078,8871	396421,4541
	11795	1379075,9937	396432,5190
	11796	1379075,4970	396432,8040
	11797	1379073,7670	396438,9690
	11798	1379071,9090	396442,5970
	11719	1379055,7360	396465,5370
	11799	1379076,6782	396538,6115
	11800	1379086,9604	396560,7191
	11801	1379088,6859	396563,0553
	11802	1379119,4112	396535,7413
	11803	1379122,6123	396532,8956
	11804	1379125,7740	396530,1422
	11805	1379108,8478	396510,8960
	11806	1379103,2612	396515,7091
	11799	1379076,6782	396538,6115
	11807	1379136,7408	379987,9037
	11808	1379145,8431	380024,0644
	11809	1379145,9750	380030,6376

Сведения о характерных точках границ объекта	№ точки	Координаты	
		X	Y
	11810	1379148,6340	380071,9588
	11811	1379150,9035	380107,2259
	11812	1379151,3727	380107,2825
	11813	1379159,8082	380108,2989
	11814	1379159,4840	380111,9248
	11815	1379177,8926	380113,5997
	11816	1379178,6821	380115,6519
	11817	1379206,6944	380123,2147
	11818	1379205,9715	380124,6068
	11819	1379240,7600	380134,3500
	11820	1379274,3226	380137,0785
	11821	1379287,4541	380139,0390
	11822	1379313,1648	380140,2362
	11823	1379360,2000	380144,0600
	11824	1379359,6700	380140,4800
	11825	1379359,0700	380140,1900
	11826	1379356,8400	380125,1600
	11827	1379353,3809	380101,4404
	11828	1379352,8116	380097,2790
	11829	1379351,5257	380088,7189
	11830	1379350,7500	380083,4000
	11831	1379351,1500	380083,4000
	11832	1379348,6700	380066,7500
	11833	1379348,2334	380066,8029
	11834	1379348,1039	380065,9407
	11835	1379348,1026	380065,9407
	11836	1379344,3756	380041,1295
	11837	1379327,3004	380043,9372
	11838	1379325,3861	380031,5245
	11839	1379319,7402	379994,9230
	11840	1379324,8669	379980,4184
	11841	1379301,1529	379971,1401
	11842	1379296,7173	379969,4050
	11843	1379293,5457	379976,9178
	11844	1379297,5348	380007,1492
	11845	1379298,0818	380011,2930
	11846	1379298,0815	380011,2929
	11847	1379298,0818	380011,2950
	11848	1379281,4930	380005,6375
	11849	1379272,5646	380026,8673
	11850	1379240,8905	380018,5532
	11851	1379243,1477	380011,4089
	11852	1379246,2038	380001,7297
	11853	1379227,9158	379995,4398
	11854	1379225,6768	379994,6700

Сведения о границах территориальной зоны центра рекреационных территорий (Р-1)

Сведения о характерных точках границ объекта	№ точки	Координаты	
		X	Y
	11855	1379224,2846	379999,4319
	11856	1379183,4610	379985,0701
	11857	1379164,4883	379983,9828
	11858	1379154,6001	379983,4172
	11859	1379150,2373	379984,5127
	11807	1379136,7408	379987,9037
	11860	1379150,3903	396515,2866
	11861	1379154,8138	396534,5463
	11862	1379159,1740	396534,5913
	11863	1379197,3695	396525,9995
	11864	1379192,7613	396505,7068
	11860	1379150,3903	396515,2866
	11865	1379157,4674	396707,2890
	11866	1379176,3172	396727,6541
	11867	1379200,4282	396705,7796
	11868	1379180,5430	396684,4189
	11869	1379176,6328	396685,7208
	11870	1379159,1921	396702,9739
	11865	1379157,4674	396707,2890
	11871	1379176,5843	396741,7268
	11872	1379205,8250	396807,4196
	11873	1379206,9183	396830,0663
	11874	1379204,0413	396833,7841
	11875	1379201,8643	396859,7696
	11876	1379200,8854	396874,2297
	11877	1379228,2709	396886,6127
	11878	1379231,8841	396887,0154
	11879	1379257,1694	396889,8334
	11880	1379270,2668	396891,1130
	11881	1379295,8818	396891,0391
	11882	1379336,8959	396889,3506
	11883	1379362,3065	396877,5674
	11884	1379347,1599	396850,3363
	11885	1379342,3770	396852,9997
	11886	1379324,5121	396836,2205
	11887	1379277,1240	396791,7122
	11888	1379249,1889	396762,1328
	11889	1379213,3593	396714,7202
	11871	1379176,5843	396741,7268
	11890	1379264,5964	396339,3765
	11891	1379276,3022	396352,3399
	11892	1379276,1793	396355,0290
	11893	1379296,2162	396377,2234
	11894	1379310,4042	396365,0902
	11895	1379277,3940	396328,4682

Сведения о характерных точках границ объекта	№ точки	Координаты	
		X	Y
	11896	1379277,3290	396329,8886
	11890	1379264,5964	396339,3765
	11897	1379283,0349	396012,3815
	11898	1379284,5720	396015,9560
	11899	1379296,5080	396044,7980
	11900	1379304,0780	396060,1100
	11901	1379309,8120	396070,2020
	11902	1379302,9170	396074,2460
	11903	1379304,0090	396077,0500
	11904	1379309,4650	396085,2590
	11905	1379311,0270	396089,3390
	11906	1379312,3050	396091,4090
	11907	1379312,1058	396092,2953
	11908	1379311,5750	396094,6570
	11909	1379309,8490	396099,0770
	11910	1379310,1550	396099,3400
	11911	1379297,3620	396123,6380
	11912	1379300,5585	396128,6232
	11913	1379312,4906	396105,0241
	11914	1379326,2239	396082,7957
	11915	1379335,3416	396069,1715
	11916	1379336,3031	396068,3643
	11917	1379337,3946	396066,1038
	11918	1379338,6768	396064,1879
	11919	1379346,9915	396053,7289
	11920	1379373,8736	396031,1376
	11921	1379378,8904	396025,4513
	11922	1379378,8893	396016,9487
	11923	1379376,8243	396013,6983
	11924	1379406,0650	396007,8124
	11925	1379431,4999	396031,9894
	11926	1379393,9485	396043,1374
	11927	1379398,3123	396067,1524
	11928	1379402,3360	396066,2600
	11929	1379408,7050	396097,9610
	11930	1379398,8720	396098,6250
	11931	1379397,2300	396097,4600
	11932	1379397,1130	396096,7490
	11933	1379387,2940	396099,8840
	11934	1379379,6220	396070,9140
	11935	1379379,7115	396070,8929
	11936	1379379,6234	396070,9110
	11937	1379375,1389	396071,8243
	11938	1379373,5767	396092,7350
	11939	1379380,7898	396099,9940

Сведения о характерных точках границ объекта	№ точки	Координаты	
		X	Y
	11940	1379382,4223	396099,9698
	11941	1379409,0514	396099,5755
	11942	1379414,0777	396095,8698
	11943	1379437,6463	396089,1693
	11944	1379438,6466	396088,8849
	11945	1379445,3282	396090,2049
	11946	1379445,5673	396086,9178
	11947	1379451,9757	396085,0930
	11948	1379448,3259	396072,9663
	11949	1379442,7783	396074,7439
	11950	1379440,4700	396065,8877
	11951	1379448,8088	396062,7215
	11952	1379449,1541	396062,5818
	11953	1379449,8974	396064,1939
	11954	1379458,8974	396083,7260
	11955	1379459,8027	396085,6778
	11956	1379462,0415	396090,5338
	11957	1379469,5838	396106,8999
	11958	1379471,2115	396110,4249
	11959	1379503,4349	396180,3290
	11960	1379521,5497	396219,6184
	11961	1379618,3973	396429,6718
	11962	1379620,0832	396433,3177
	11963	1379623,4449	396440,6192
	11964	1379629,0190	396440,0420
	11965	1379651,4114	396430,8507
	11966	1379478,7016	396037,4883
	11967	1379454,1476	396047,3074
	11968	1379451,7969	396043,7370
	11969	1379445,9528	396034,8608
	11970	1379407,8741	395954,9872
	11897	1379283,0349	396012,3815
	11971	1379356,1968	396585,8703
	11972	1379365,3640	396621,0338
	11973	1379407,2215	396609,0059
	11974	1379402,1418	396582,1050
	11975	1379390,5368	396584,3023
	11976	1379387,6406	396574,6272
	11977	1379380,3852	396577,5796
	11978	1379375,7179	396579,3503
	11979	1379375,0330	396579,6701
	11980	1379375,2261	396580,1331
	11971	1379356,1968	396585,8703
	11981	1379390,1164	398317,3479
	11982	1379404,1442	398321,6529

Сведения о характерных точках границ объекта	№ точки	Координаты	
		X	Y
	11983	1379403,3414	398375,4581
	11984	1379402,1103	398383,1437
	11985	1379403,0849	398392,6476
	11986	1379402,8646	398407,4117
	11987	1379413,4653	398414,4470
	11988	1379415,0083	398416,8379
	11989	1379420,3072	398420,0935
	11990	1379419,8490	398439,2420
	11991	1379436,1930	398431,3400
	11992	1379437,0189	398430,3609
	11993	1379442,7518	398433,8831
	11994	1379443,0615	398445,1521
	11995	1379443,1133	398456,1805
	11996	1379451,0562	398461,6176
	11997	1379463,3797	398551,1056
	11998	1379432,6539	398579,5252
	11999	1379396,1608	398607,7690
	12000	1379401,8610	398616,1096
	12001	1379409,8951	398608,4719
	12002	1379480,1643	398556,8125
	12003	1379486,2330	398592,1151
	12004	1379492,0333	398626,3582
	12005	1379505,4426	398696,3589
	12006	1379543,8760	398896,9935
	12007	1379591,9145	399147,7483
	12008	1379594,2631	399206,1945
	12009	1379592,9483	399256,7746
	12010	1379587,5299	399316,2552
	12011	1379582,1058	399357,3522
	12012	1379581,6303	399361,0658
	12013	1379569,0319	399460,6770
	12014	1379566,3479	399513,1970
	12015	1379566,9102	399553,9432
	12016	1379568,1755	399593,1496
	12017	1379568,4098	399600,2445
	12018	1379582,7467	399679,0635
	12019	1379584,4658	399688,5309
	12020	1379613,0664	399773,9940
	12021	1379614,4860	399778,4170
	12022	1379616,1878	399783,3223
	12023	1379639,6909	399833,0225
	12024	1379676,2095	399896,0944
	12025	1379695,4531	399919,9325
	12026	1379624,9379	399962,5262
	12027	1379579,4475	399990,0039

Сведения о характерных точках границ объекта	№ точки	Координаты	
		X	Y
	12028	1379564,5788	399967,6078
	12029	1379549,2852	399973,6808
	12030	1379548,3217	399975,9169
	12031	1379548,3250	399975,9210
	12032	1379549,0770	399979,5680
	12033	1379552,3220	399995,3140
	12034	1379510,5800	400002,2090
	12035	1379531,3520	400092,2500
	12036	1379536,6300	400115,3290
	12037	1379535,7800	400124,8340
	12038	1379536,4150	400133,6490
	12039	1379537,2620	400136,6860
	12040	1379541,7260	400144,4890
	12041	1379542,2180	400150,9860
	12042	1379538,3310	400151,2890
	12043	1379553,8730	400185,7930
	12044	1379565,8380	400213,7040
	12045	1379584,2850	400269,0050
	12046	1379599,2420	400313,7730
	12047	1379596,3203	400314,4633
	12048	1379610,5237	400383,6396
	12049	1379677,2568	400375,0047
	12050	1379693,4470	400452,9761
	12051	1379787,7151	400412,9126
	12052	1379907,1880	400358,8332
	12053	1379913,5151	400353,0971
	12054	1379948,1603	400321,6879
	12055	1379981,3892	400338,2768
	12056	1379992,3370	400325,1576
	12057	1380000,9783	400313,1142
	12058	1380010,1478	400301,8689
	12059	1379974,2276	400279,3687
	12060	1379969,6971	400268,5490
	12061	1379972,0121	400263,5526
	12062	1380013,8981	400263,6875
	12063	1380033,5094	400245,0865
	12064	1380036,8765	400231,9142
	12065	1380031,2589	400227,7296
	12066	1380023,4496	400221,4819
	12067	1380033,1029	400215,5270
	12068	1380066,3701	400243,1996
	12069	1380077,1789	400255,1555
	12070	1380102,5635	400283,2339
	12071	1380123,7143	400334,3993
	12072	1380117,9259	400385,8328

Сведения о характерных точках границ объекта	№ точки	Координаты	
		X	Y
	12073	1380080,4892	400450,1567
	12074	1380026,9188	400519,8809
	12075	1379965,3888	400620,3123
	12076	1379951,7685	400649,2256
	12077	1380131,2276	400423,9916
	12078	1380147,2325	400377,9641
	12079	1380158,7189	400315,6111
	12080	1380135,5309	400269,1825
	12081	1380090,0840	400209,4385
	12082	1379992,9267	400133,6772
	12083	1379830,4048	400009,4437
	12084	1379740,6487	399919,0075
	12085	1379670,3760	399817,8932
	12086	1379628,8797	399699,4937
	12087	1379607,5582	399558,3128
	12088	1379612,9351	399421,9133
	12089	1379628,6090	399292,1961
	12090	1379629,6701	399221,2692
	12091	1379623,1924	399145,9443
	12092	1379573,0263	398879,5014
	12093	1379516,4165	398573,7178
	12094	1379501,2470	398411,7240
	12095	1379512,0223	398215,9305
	12096	1379527,1894	398122,5311
	12097	1379568,0894	398002,0412
	12098	1379640,3715	397818,5890
	12099	1379648,7152	397797,4128
	12100	1379614,4165	397776,9262
	12101	1379651,3784	397688,8263
	12102	1379632,5481	397679,8241
	12103	1379608,8498	397733,1245
	12104	1379603,6993	397746,2398
	12105	1379595,7149	397766,5715
	12106	1379594,6361	397769,3186
	12107	1379564,3134	397755,2220
	12108	1379562,5229	397759,4241
	12109	1379553,8095	397752,6835
	12110	1379541,2510	397750,5050
	12111	1379540,6201	397772,3933
	12112	1379542,1420	397772,4310
	12113	1379554,7380	397772,8690
	12114	1379554,0480	397807,0070
	12115	1379540,0906	397806,7048
	12116	1379530,4800	397825,5090
	12117	1379521,9350	397851,5630

Сведения о характерных точках границ объекта	№ точки	Координаты	
		X	Y
	12118	1379513,6830	397876,7520
	12119	1379499,8710	397897,1700
	12120	1379466,3790	397896,2170
	12121	1379426,5720	397895,4940
	12122	1379415,6946	397895,3498
	12123	1379415,2280	397901,8230
	11981	1379390,1164	398317,3479
	12124	1379454,5383	396585,0272
	12125	1379455,1639	396611,4716
	12126	1379496,7711	396610,8522
	12127	1379497,4519	396626,2253
	12128	1379543,4307	396627,5714
	12129	1379541,6438	396603,2101
	12130	1379539,6750	396576,9557
	12131	1379496,3998	396576,0800
	12132	1379496,3243	396584,4905
	12124	1379454,5383	396585,0272
	12133	1379456,8863	396335,1543
	12134	1379479,6809	396357,9287
	12135	1379493,2476	396344,9186
	12136	1379506,0509	396332,1271
	12137	1379483,8198	396309,1211
	12138	1379470,3834	396321,4430
	12133	1379456,8863	396335,1543
	12139	1379458,9454	396665,7184
	12140	1379460,3413	396695,5050
	12141	1379465,8247	396725,5125
	12142	1379489,0682	396728,2598
	12143	1379495,6789	396695,4521
	12144	1379496,0019	396692,5764
	12145	1379546,9748	396697,0576
	12146	1379548,8627	396675,1016
	12147	1379497,7045	396671,6378
	12148	1379497,4165	396666,1424
	12139	1379458,9454	396665,7184
	12149	1379479,1250	396840,9631
	12150	1379505,7763	396867,3657
	12151	1379520,8095	396828,4625
	12152	1379529,0957	396803,3513
	12153	1379533,5329	396781,4733
	12154	1379538,6582	396760,4057
	12155	1379542,0556	396741,1827
	12156	1379488,1042	396733,8765
	12157	1379485,1977	396751,7066
	12158	1379483,8487	396773,0705

Сведения о характерных точках границ объекта	№ точки	Координаты	
		X	Y
	12159	1379479,7842	396796,7844
	12160	1379479,3904	396822,5035
	12149	1379479,1250	396840,9631
	12161	1379511,5451	396872,8828
	12162	1379540,1488	396901,1550
	12163	1379550,7738	396870,1175
	12164	1379520,3486	396856,6711
	12161	1379511,5451	396872,8828
	12165	1379526,2148	397207,5859
	12166	1379579,7044	397219,0261
	12167	1379591,1743	397222,5378
	12168	1379591,5195	397221,5228
	12169	1379622,9593	397229,3133
	12170	1379699,8389	397246,4135
	12171	1379721,4129	397249,4927
	12172	1379740,5568	397252,2252
	12173	1379752,8964	397281,4517
	12174	1379786,0509	397267,5036
	12175	1379772,3167	397234,7624
	12176	1379768,7524	397235,2067
	12177	1379762,4333	397211,7671
	12178	1379764,4284	397211,0802
	12179	1379767,7161	397209,9390
	12180	1379786,8381	397203,3430
	12181	1379780,5736	397184,1259
	12182	1379760,4968	397190,3576
	12183	1379757,2309	397191,3791
	12184	1379756,9575	397191,4556
	12185	1379752,1735	397173,7102
	12186	1379731,7210	397169,7933
	12187	1379725,6040	397048,8906
	12188	1379719,9869	396953,0391
	12189	1379686,6654	396958,9018
	12190	1379679,2854	396960,1519
	12191	1379656,0519	396960,7554
	12192	1379650,2732	396952,7540
	12193	1379634,5931	396949,3739
	12194	1379591,0342	396942,0542
	12195	1379570,4472	396938,6009
	12196	1379562,7386	396940,7511
	12197	1379555,2103	396947,6861
	12198	1379549,2200	396961,1879
	12199	1379546,5742	396969,8317
	12200	1379543,1942	397002,3751
	12201	1379538,1189	397075,5810

Сведения о характерных точках границ объекта	№ точки	Координаты	
		X	Y
	12202	1379535,7656	397104,4286
	12165	1379526,2148	397207,5859
	12203	1379530,9375	396824,0328
	12204	1379562,9263	396834,5820
	12205	1379571,7087	396809,0581
	12206	1379582,2245	396777,9690
	12207	1379591,6849	396750,5849
	12208	1379600,1701	396725,5367
	12209	1379558,0865	396713,1765
	12210	1379552,3323	396739,5257
	12211	1379546,9762	396766,6810
	12212	1379539,2359	396798,1016
	12203	1379530,9375	396824,0328
	12213	1379548,9245	396643,4764
	12214	1379573,4525	396698,2229
	12215	1379619,0761	396677,7895
	12216	1379594,5583	396623,0233
	12213	1379548,9245	396643,4764
	12217	1379560,0401	396927,6230
	12218	1379592,1534	396934,5203
	12219	1379613,7375	396938,6176
	12220	1379620,0169	396905,7401
	12221	1379617,3072	396905,4400
	12222	1379613,6622	396901,4924
	12223	1379609,5496	396890,3567
	12224	1379602,8044	396886,9841
	12225	1379577,3443	396881,1929
	12226	1379569,1498	396888,7252
	12227	1379566,0344	396908,4825
	12217	1379560,0401	396927,6230
	12228	1379611,9300	396875,8850
	12229	1379781,5270	396875,5200
	12230	1379817,9089	396864,9935
	12231	1379782,4840	396740,4950
	12232	1379681,2496	396498,8101
	12233	1379674,6683	396483,8205
	12234	1379651,4700	396492,8800
	12235	1379613,5702	396477,9131
	12236	1379613,5703	396477,9131
	12237	1379613,5650	396477,9110
	12238	1379617,0202	396481,9815
	12239	1379618,7466	396484,0174
	12240	1379622,4215	396488,4906
	12241	1379626,2410	396493,1420
	12242	1379631,5520	396507,8040

Сведения о характерных точках границ объекта	№ точки	Координаты	
		X	Y
	12243	1379645,7360	396536,6650
	12244	1379646,6873	396536,1810
	12245	1379652,3676	396533,3185
	12246	1379657,6443	396553,0510
	12247	1379649,3081	396554,6969
	12248	1379641,5463	396556,7315
	12249	1379657,2683	396581,6008
	12250	1379671,1292	396603,5056
	12251	1379671,7433	396605,8036
	12252	1379675,6905	396620,5731
	12253	1379685,4738	396643,7254
	12254	1379612,9370	396854,5730
	12228	1379611,9300	396875,8850
	12255	1379612,2330	396477,4360
	12256	1379612,2335	396477,4390
	12257	1379612,9245	396477,6826
	12255	1379612,2330	396477,4360
	12258	1379637,6612	396942,4676
	12259	1379667,1169	396943,1371
	12260	1379688,1177	396942,0102
	12261	1379710,3000	396940,8009
	12262	1379734,4740	396939,5012
	12263	1379734,9746	396907,2925
	12264	1379711,0549	396906,2955
	12265	1379688,5772	396905,1800
	12266	1379667,1552	396904,3703
	12267	1379660,4638	396904,3804
	12268	1379660,3801	396896,5777
	12269	1379639,7756	396896,6203
	12270	1379639,8911	396912,3351
	12271	1379638,0391	396918,4786
	12258	1379637,6612	396942,4676
	12272	1379799,5178	397814,8795
	12273	1379812,3126	397824,6693
	12274	1379847,4598	397851,5617
	12275	1379850,9172	397854,4639
	12276	1379867,4192	397867,2725
	12277	1379868,3613	397867,8167
	12278	1379869,2853	397866,2201
	12279	1379869,6735	397865,0057
	12280	1379861,5892	397858,4839
	12281	1379855,2643	397845,9971
	12282	1379838,8238	397830,3989
	12283	1379845,1415	397826,5211
	12284	1379863,2523	397815,4004

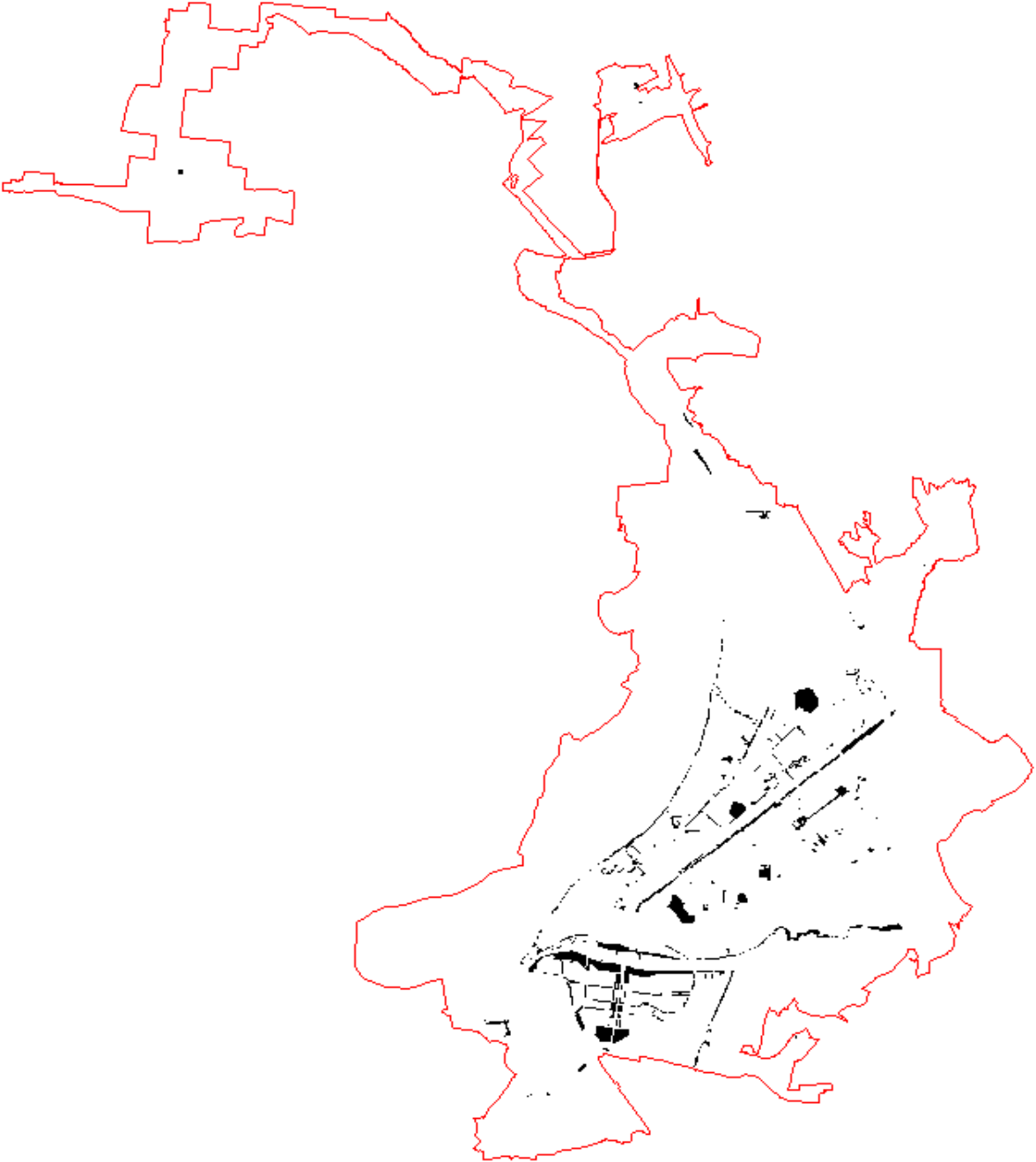
Сведения о границах территориальной зоны центра рекреационных территорий (Р-1)

Сведения о характерных точках границ объекта	№ точки	Координаты	
		X	Y
	12285	1379865,1904	397814,2091
	12286	1379875,8399	397807,6767
	12287	1379883,5680	397801,2007
	12288	1379891,4773	397810,7306
	12289	1379894,0506	397821,9411
	12290	1379909,8003	397824,8466
	12291	1379931,0352	397812,7211
	12292	1379928,5266	397808,5728
	12293	1379926,3260	397808,5900
	12294	1379911,4083	397800,1959
	12295	1379929,0310	397784,8258
	12296	1379919,6087	397774,8033
	12297	1379913,5332	397765,0408
	12298	1379903,8277	397750,5332
	12299	1379903,9732	397747,4848
	12300	1379898,6652	397751,3064
	12301	1379874,1263	397771,0241
	12302	1379872,8673	397770,2752
	12303	1379868,9910	397775,3383
	12304	1379862,2339	397781,0886
	12305	1379850,6443	397788,9572
	12306	1379849,7351	397789,5638
	12307	1379845,9033	397791,6470
	12308	1379840,3754	397795,4553
	12309	1379832,0990	397801,1429
	12310	1379821,8378	397807,1200
	12311	1379817,0399	397809,5999
	12272	1379799,5178	397814,8795
	12312	1379890,3148	397894,0092
	12313	1379897,1030	397908,2932
	12314	1379902,8830	397924,4525
	12315	1379909,5913	397923,9825
	12316	1379912,9671	397920,9623
	12317	1379919,1010	397904,6907
	12318	1379919,3538	397904,5044
	12319	1379967,1015	397916,6690
	12320	1379970,5750	397903,7384
	12321	1379962,4462	397901,5467
	12322	1379922,3436	397889,8062
	12323	1379908,8934	397886,9650
	12324	1379904,1749	397880,7734
	12325	1379899,8204	397882,3588
	12312	1379890,3148	397894,0092
	12326	1379961,8751	380014,2459
	12327	1379963,4885	380020,0711

Сведения о характерных точках границ объекта	№ точки	Координаты	
		X	Y
	12328	1379963,6438	380023,0740
	12329	1379965,4684	380031,5028
	12330	1379971,1720	380051,4417
	12331	1379972,7862	380053,8663
	12332	1379975,6532	380052,7588
	12333	1379979,6046	380052,7178
	12334	1379982,8165	380051,9656
	12335	1380027,1673	380042,4253
	12336	1380039,3885	380041,1574
	12337	1380063,6855	380034,9687
	12338	1380086,7751	380025,9114
	12339	1380112,0541	380017,5869
	12340	1380162,7316	380006,3407
	12341	1380194,8410	379992,7171
	12342	1380202,8668	379987,7359
	12343	1380210,5166	379981,1487
	12344	1380213,5359	379979,8936
	12345	1380228,9055	379968,7207
	12346	1380248,2483	379966,7689
	12347	1380271,0316	379882,3825
	12348	1380266,4187	379819,5017
	12349	1380265,2644	379803,6914
	12350	1380151,4654	379826,2881
	12351	1379990,0707	379887,5422
	12352	1380000,9336	379915,6397
	12353	1380008,3203	379934,7235
	12354	1380016,7596	379932,1989
	12355	1380019,9044	379952,6998
	12356	1380018,7009	379983,0877
	12357	1380019,6165	379985,4018
	12358	1380019,4904	379993,8515
	12359	1380017,3524	379996,3701
	12360	1379987,2332	379997,2709
	12361	1379976,7963	380002,9663
	12362	1379969,1719	380007,8535
	12326	1379961,8751	380014,2459
	12363	1382273,1600	397661,7200
	12364	1382355,4700	397648,3500
	12365	1382434,5700	397611,0500
	12366	1382412,9700	397539,2200
	12367	1382404,3000	397510,4000
	12368	1382404,2300	397505,6100
	12369	1382406,2500	397503,2300
	12370	1382427,6700	397492,5200
	12371	1382416,5800	397471,3400

Сведения о характерных точках границ объекта	№ точки	Координаты	
		X	Y
	12372	1382411,6100	397467,7600
	12373	1382409,6100	397465,5000
	12374	1382408,6900	397461,7500
	12375	1382402,4900	397450,4200
	12376	1382393,0400	397442,8100
	12377	1382389,7200	397441,9200
	12378	1382384,4800	397438,9300
	12379	1382368,2500	397425,0900
	12380	1382364,4000	397420,2900
	12381	1382366,8700	397409,4400
	12382	1382359,9400	397403,6400
	12383	1382350,1600	397396,2700
	12384	1382328,6400	397375,1500
	12385	1382315,0700	397381,2100
	12386	1382281,2100	397378,6400
	12387	1382279,2900	397383,3500
	12388	1382277,5600	397459,4400
	12389	1382276,9300	397469,6700
	12390	1382274,9100	397576,2200
	12391	1382274,1800	397611,7300
	12363	1382273,1600	397661,7200
	12392	1376966,8620	405939,5030
	12393	1377356,1128	404692,7242
	12394	1376348,2170	392763,7730
	12395	1375915,2500	409403,1380
	12396	1377290,5100	405234,0300
	12397	1377335,1336	404986,9425

Графическое описание местоположения границ
территориальной зоны парков, бульваров, набережных (Р-2)
(наименование объекта, местоположение которого описано)

Сведения об объекте	
Местоположение объекта	Самарская область, городской округ Самара, город Самара
Площадь объекта, кв.м	14888976
План границ объекта	
	

Сведения о местоположении границ объекта			
Система координат	МСК-63, зона 1, координаты математические		
Сведения о характерных точках границ объекта	№ точки	Координаты	
		X	Y
	1	1354057,1783	419477,5231
	2	1354061,3833	419554,8053
	3	1354313,2235	419530,5983
	4	1354297,2522	419363,7140
	5	1354242,6867	419369,0289
	6	1354136,2782	419381,3378
	7	1354106,4996	419402,0507
	8	1354083,2090	419426,5908
	1	1354057,1783	419477,5231
	9	1367189,0986	382101,1408
	10	1367203,6646	382109,6463
	11	1367221,6018	382104,9504
	12	1367253,4470	382087,5822
	13	1367277,1588	382077,0439
	14	1367300,2536	382072,9974
	15	1367325,5197	382059,5016
	16	1367403,5296	382035,0411
	17	1367420,1225	382030,3673
	18	1367455,9324	382041,5638
	19	1367527,6094	382033,9714
	20	1367578,6939	382030,9732
	21	1367612,3349	382024,6339
	22	1367625,7936	382025,0409
	23	1367626,0120	382029,1160
	24	1367635,7430	382031,0360
	25	1367641,4120	382030,0470
	26	1367644,3085	382025,6008
	27	1367659,3327	382026,0551
	28	1367687,8249	382027,6205
	29	1367730,3456	382027,4448
	30	1367769,7745	382032,7239
	31	1367796,5428	382045,2458
	32	1367864,4789	382051,0704
	33	1367895,9534	382053,1902
	34	1367949,3634	382059,2381
	35	1367964,6805	382060,9477
	36	1367972,3790	382066,4370
	37	1367985,9720	382068,5360
	38	1367989,8884	382063,7612
	39	1367998,2913	382064,6991
	40	1368024,7887	382065,2146
	41	1368036,9849	382065,4527
	42	1368044,3516	382065,4160

Сведения о характерных точках границ объекта	№ точки	Координаты	
		X	Y
	43	1368049,5852	382067,7346
	44	1368073,2736	382077,3159
	45	1368070,8090	382092,0670
	46	1368117,1050	382084,9390
	47	1368120,5620	382085,0960
	48	1368125,3250	382086,8110
	49	1368131,4610	382093,4360
	50	1368140,8050	382094,9330
	51	1368142,6990	382089,3410
	52	1368146,0475	382078,5933
	53	1368157,1112	382078,8112
	54	1368162,1886	382079,9979
	55	1368162,4411	382079,9969
	56	1368164,3321	382080,4989
	57	1368194,4582	382087,5399
	58	1368198,5179	382089,5735
	59	1368236,8665	382099,7532
	60	1368307,5394	382120,6188
	61	1368349,5933	382139,8921
	62	1368403,8544	382175,6625
	63	1368447,2924	382185,6335
	64	1368451,4004	382179,5826
	65	1368442,7801	382174,5298
	66	1368445,3390	382170,3420
	67	1368438,0830	382168,3450
	68	1368430,1660	382163,8520
	69	1368422,0300	382160,9900
	70	1368407,9080	382155,9720
	71	1368388,0480	382142,8570
	72	1368379,6247	382136,8806
	73	1368379,6240	382136,8820
	74	1368376,5400	382134,6920
	75	1368346,0370	382122,3040
	76	1368316,7860	382112,7080
	77	1368318,2240	382109,5290
	78	1368312,3330	382106,7990
	79	1368311,0440	382106,1340
	80	1368298,8680	382098,8600
	81	1368298,9348	382098,7564
	82	1368290,2997	382096,0254
	83	1368192,2514	382067,5068
	84	1368194,2260	382064,9950
	85	1368197,4930	382066,4520
	86	1368197,9780	382065,5610
	87	1368219,2610	382024,0720

Сведения о характерных точках границ объекта	№ точки	Координаты	
		X	Y
	88	1368224,6960	382016,5780
	89	1368232,3210	382004,0370
	90	1368235,2630	381999,2000
	91	1368227,1859	381994,3642
	92	1368230,0405	381988,7517
	93	1368234,5293	381979,3416
	94	1368225,0835	381973,2589
	95	1368214,3533	381965,0274
	96	1368205,3548	381956,6965
	97	1368199,5781	381950,4891
	98	1368194,5294	381944,3797
	99	1368191,6623	381940,5695
	100	1368188,9921	381936,7595
	101	1368186,3954	381932,7749
	102	1368182,9840	381927,0389
	103	1368175,5746	381911,8063
	104	1368163,6946	381884,2959
	105	1368159,8983	381875,5050
	106	1368174,1333	381857,3194
	107	1368362,2934	381561,3684
	108	1368357,0015	381557,8815
	109	1368382,0181	381518,7813
	110	1368374,5347	381503,1109
	111	1368371,9340	381497,6650
	112	1368373,4920	381494,1130
	113	1368376,2023	381488,4349
	114	1368361,8509	381468,6291
	115	1368359,3158	381471,8512
	116	1368351,4306	381472,4719
	117	1368332,9900	381454,7219
	118	1368320,1524	381447,9780
	119	1368320,0780	381448,2370
	120	1368316,7490	381447,6380
	121	1368316,8330	381446,4920
	122	1368311,3440	381443,7730
	123	1368299,1020	381437,7140
	124	1368299,3282	381437,0385
	125	1368297,3419	381435,9950
	126	1368297,2000	381436,5130
	127	1368282,7020	381430,2490
	128	1368267,9358	381423,3534
	129	1368184,2867	381408,2008
	130	1368119,0954	381390,0790
	131	1368097,2735	381384,0130
	132	1368094,0562	381368,7053

Сведения о характерных точках границ объекта	№ точки	Координаты	
		X	Y
	133	1368090,5339	381333,5039
	134	1368090,6056	381333,2033
	135	1368072,8380	381332,5750
	136	1368071,7965	381332,4848
	137	1368071,7965	381332,4895
	138	1368074,3877	381344,3220
	139	1368074,5703	381361,8970
	140	1368081,4666	381387,5790
	141	1368086,8548	381407,6451
	142	1368092,9370	381430,2954
	143	1368073,2188	381429,3180
	144	1368157,8612	381667,9129
	145	1368141,5846	381765,4236
	146	1368133,5925	381810,9784
	147	1368122,7248	381786,7278
	148	1368117,0335	381778,0687
	149	1368114,5091	381775,0215
	150	1368111,5373	381771,5936
	151	1368109,3360	381774,8791
	152	1368109,3090	381779,5388
	153	1368107,2072	381782,6272
	154	1368107,8002	381785,7516
	155	1368107,7835	381785,8971
	156	1368107,7720	381785,8690
	157	1368103,1770	381787,8110
	158	1368106,6019	381796,2268
	159	1368095,8119	381890,5501
	160	1368095,7151	381890,5399
	161	1368095,6788	381890,8631
	162	1368063,2394	381887,1015
	163	1368052,2552	381968,1798
	164	1367969,0311	381959,4304
	165	1367968,3463	381963,2656
	166	1367965,8380	381977,3150
	167	1367942,8360	381970,3650
	168	1367923,2320	381963,1750
	169	1367890,1958	381957,2354
	170	1367754,2731	381936,8527
	171	1367653,8465	381921,7930
	172	1367581,3179	381918,0955
	173	1367578,4921	381918,0583
	174	1367573,6694	381903,4261
	175	1367567,7164	381904,3923
	176	1367558,0710	381906,3247
	177	1367550,3849	381912,5677

Сведения о характерных точках границ объекта	№ точки	Координаты	
		X	Y
	178	1367541,4930	381919,1081
	179	1367508,9399	381924,7566
	180	1367493,2662	381922,6756
	181	1367305,7949	381957,2245
	182	1367320,7959	382035,1715
	183	1367326,6580	382030,8710
	184	1367327,7160	382027,4920
	185	1367331,1540	382016,4720
	186	1367330,6360	382015,0600
	187	1367422,9520	382002,2700
	188	1367441,0160	381998,2660
	189	1367441,4170	382006,8000
	190	1367442,3630	382026,6780
	191	1367432,0620	382025,6670
	192	1367422,2880	382022,7430
	193	1367407,6880	382023,7320
	194	1367400,0120	382026,7620
	195	1367387,0720	382031,3460
	196	1367379,2980	382033,2880
	197	1367365,9790	382035,1890
	198	1367349,7910	382040,4780
	199	1367342,0640	382043,3650
	200	1367334,2640	382045,3510
	201	1367319,5360	382052,9500
	202	1367315,1970	382054,7640
	203	1367302,0710	382058,3600
	204	1367290,1800	382061,6010
	205	1367285,2810	382063,4510
	206	1367277,0690	382067,4960
	207	1367269,3960	382070,2880
	208	1367258,1730	382072,3210
	209	1367255,6910	382072,6310
	210	1367251,6680	382072,2080
	211	1367247,9310	382070,9230
	212	1367247,0086	382070,4151
	9	1367189,0986	382101,1408
	213	1368282,7020	381430,2490
	214	1368283,3586	381428,6492
	215	1368283,3586	381428,6492
	213	1368282,7020	381430,2490
	216	1368761,9529	384592,4369
	217	1368761,8023	384598,9023
	218	1368764,1378	384615,5827
	219	1368764,8975	384618,9093
	220	1368768,8346	384631,2029

Сведения о характерных точках границ объекта	№ точки	Координаты	
		X	Y
	221	1368769,9896	384649,5991
	222	1368771,5569	384656,1999
	223	1368781,0467	384678,4240
	224	1368782,0426	384680,4357
	225	1368788,0026	384690,9457
	226	1368788,1414	384691,1864
	227	1368790,0855	384694,5064
	228	1368797,0297	384706,3964
	229	1368797,0510	384706,4328
	230	1368800,8647	384712,9313
	231	1368802,1919	384715,4198
	232	1368806,7671	384724,0029
	233	1368811,7436	384735,7827
	234	1368814,4813	384747,9056
	235	1368814,9986	384749,7712
	236	1368820,2886	384765,7912
	237	1368820,9543	384767,5304
	238	1368823,0743	384772,3804
	239	1368824,8807	384775,6444
	240	1368833,0707	384787,6444
	241	1368834,9171	384789,9606
	242	1368844,8371	384800,6706
	243	1368846,5470	384802,3102
	244	1368857,9670	384812,0302
	245	1368858,2317	384812,2516
	246	1368868,8642	384820,9895
	247	1368878,8376	384830,6926
	248	1368889,1439	384841,0780
	249	1368889,7116	384841,6279
	250	1368900,7316	384851,8879
	251	1368900,8504	384851,9976
	252	1368911,6904	384861,9276
	253	1368911,8341	384862,0580
	254	1368922,8541	384871,9580
	255	1368924,2981	384873,1383
	256	1368933,9021	384880,2684
	257	1368937,4386	384891,0194
	258	1368956,4450	384918,5248
	259	1368958,6670	384922,3758
	260	1368959,5217	384923,7288
	261	1368966,0220	384933,1615
	262	1368966,1807	384933,3953
	263	1368977,5236	384949,8539
	264	1368977,6805	384950,0782
	265	1368994,1192	384973,2458

Сведения о характерных точках границ объекта	№ точки	Координаты	
		X	Y
	266	1369000,1093	384981,7146
	267	1369074,3685	385089,1805
	268	1369122,9290	385162,2057
	269	1369123,3528	385162,8179
	270	1369170,4117	385228,1716
	271	1369176,9239	385237,5959
	272	1369178,7422	385240,3620
	273	1369179,7263	385241,8619
	274	1369180,8949	385243,4639
	275	1369181,4724	385244,1783
	276	1369182,8705	385246,2016
	277	1369193,6704	385254,0161
	278	1369196,4081	385254,8230
	279	1369196,5449	385254,8756
	280	1369196,7895	385254,9716
	281	1369197,2387	385255,1446
	282	1369198,8608	385255,6909
	283	1369202,9458	385256,8745
	284	1369208,8130	385265,3874
	285	1369227,6955	385292,8227
	286	1369238,6183	385308,8861
	287	1369276,8815	385366,3530
	288	1369277,9080	385367,7581
	289	1369291,2458	385384,4400
	290	1369346,6568	385461,5511
	291	1369341,9943	385482,8211
	292	1369357,0043	385485,6357
	293	1369352,5810	385516,7582
	294	1369372,2285	385520,1412
	295	1369369,2821	385542,8851
	296	1369378,7154	385544,8605
	297	1369430,3823	385667,8714
	298	1369427,6205	385668,7162
	299	1369433,9589	385683,9705
	300	1369432,1959	385689,8567
	301	1369433,7723	385696,3504
	302	1369437,2177	385701,3750
	303	1369442,7280	385704,5718
	304	1369448,9684	385719,9212
	305	1369451,7853	385718,8045
	306	1369456,1819	385729,4857
	307	1369468,5264	385777,6804
	308	1369479,0770	385807,9548
	309	1369487,9358	385829,2773
	310	1369509,7175	385874,4025

Сведения о характерных точках границ объекта	№ точки	Координаты	
		X	Y
	311	1369527,1217	385905,1748
	312	1369535,5219	385918,1424
	313	1369540,3210	385929,4897
	314	1369537,5457	385930,5681
	315	1369544,4720	385945,2518
	316	1369542,4959	385951,6784
	317	1369544,4547	385959,3491
	318	1369548,2223	385963,3643
	319	1369552,6734	385965,0756
	320	1369558,7035	385981,5771
	321	1369561,6650	385979,9564
	322	1369662,0171	386221,2263
	323	1369661,0801	386224,4118
	324	1369674,5777	386247,5599
	325	1369696,6104	386236,6358
	326	1369693,4700	386231,1600
	327	1369704,7677	386222,8417
	328	1369694,7995	386209,2873
	329	1369694,8013	386209,2866
	330	1369685,0270	386195,9976
	331	1369667,5548	386202,7141
	332	1369565,5024	385957,3669
	333	1369568,3106	385956,3312
	334	1369568,3100	385956,3300
	335	1369559,9608	385940,1615
	336	1369557,6074	385941,0409
	337	1369520,9848	385852,2075
	338	1369454,8495	385696,4374
	339	1369457,3696	385695,4889
	340	1369450,7509	385679,2821
	341	1369449,0081	385679,9319
	342	1369438,5909	385648,1235
	343	1369438,5826	385648,0738
	344	1369424,2600	385592,5700
	345	1369422,1200	385536,0800
	346	1369423,2352	385514,9854
	347	1369418,0297	385544,4565
	348	1369405,2727	385542,6468
	349	1369375,5734	385538,0558
	350	1369378,9983	385515,2412
	351	1369358,9274	385512,1925
	352	1369363,1831	385480,8819
	353	1369349,0384	385478,3835
	354	1369355,9581	385448,1813
	355	1369356,9077	385444,0366

Сведения о характерных точках границ объекта	№ точки	Координаты	
		X	Y
	356	1369353,6800	385435,9500
	357	1369359,4547	385432,2448
	358	1369364,2000	385429,2000
	359	1369366,7300	385427,5800
	360	1369371,5300	385424,5100
	361	1369382,0400	385417,5500
	362	1369383,7600	385417,9000
	363	1369385,1800	385419,9600
	364	1369386,9100	385418,7800
	365	1369411,5000	385456,8600
	366	1369414,2300	385461,0900
	367	1369414,6700	385461,1700
	368	1369425,8700	385463,0900
	369	1369424,7100	385466,9700
	370	1369424,6431	385470,2205
	371	1369426,1904	385470,8331
	372	1369434,2000	385426,1900
	373	1369451,7200	385380,6000
	374	1369474,8700	385340,4300
	375	1369461,8100	385358,8000
	376	1369459,8900	385361,1300
	377	1369453,1300	385352,3300
	378	1369450,9800	385350,9600
	379	1369445,3000	385354,5000
	380	1369440,4500	385357,5100
	381	1369438,0600	385353,6900
	382	1369432,6400	385356,9100
	383	1369432,5200	385356,8100
	384	1369419,1900	385396,9000
	385	1369404,2600	385407,3500
	386	1369400,1900	385401,3400
	387	1369395,7577	385394,5015
	388	1369395,4500	385394,7100
	389	1369380,4600	385404,6200
	390	1369372,9300	385409,6300
	391	1369357,8800	385386,9600
	392	1369362,1311	385384,1391
	393	1369338,8857	385350,8679
	394	1369337,3900	385351,8900
	395	1369328,1200	385338,3000
	396	1369323,4700	385331,4800
	397	1369324,7364	385330,6159
	398	1369313,5231	385314,5662
	399	1369308,4300	385317,5500
	400	1369307,2793	385318,2673

Сведения о характерных точках границ объекта	№ точки	Координаты	
		X	Y
	401	1369296,0300	385325,2800
	402	1369283,5000	385307,3900
	403	1369281,4200	385308,8000
	404	1369277,2500	385302,7200
	405	1369278,4300	385301,9000
	406	1369258,7300	385271,0800
	407	1369242,1600	385246,6700
	408	1369238,4000	385245,0100
	409	1369229,3600	385242,4800
	410	1369220,2000	385240,3500
	411	1369209,3800	385237,9100
	412	1369204,4300	385236,4800
	413	1369201,1800	385235,2300
	414	1369198,4100	385233,3200
	415	1369196,4500	385230,8900
	416	1369193,5093	385226,4165
	417	1369186,7553	385216,6423
	418	1369139,5829	385151,1311
	419	1369090,9237	385077,9575
	420	1369016,5009	384970,2548
	421	1369010,4389	384961,6844
	422	1368993,9915	384938,5046
	423	1368982,6487	384922,0460
	424	1368982,6443	384922,0361
	425	1368975,9900	384912,3800
	426	1368973,3613	384907,8245
	427	1368967,1500	384897,0600
	428	1368955,9300	384880,5000
	429	1368955,4378	384878,5642
	430	1368955,1800	384877,5500
	431	1368954,9500	384875,1500
	432	1368955,3100	384873,3500
	433	1368954,0000	384872,0000
	434	1368949,0700	384866,6200
	435	1368936,2200	384857,0800
	436	1368925,2000	384847,1800
	437	1368914,3600	384837,2500
	438	1368903,3400	384826,9900
	439	1368892,9100	384816,4800
	440	1368882,2100	384806,0700
	441	1368870,9300	384796,8000
	442	1368859,5100	384787,0800
	443	1368849,5900	384776,3700
	444	1368841,4000	384764,3700
	445	1368839,2800	384759,5200

Сведения о характерных точках границ объекта	№ точки	Координаты	
		X	Y
	446	1368833,9900	384743,5000
	447	1368830,8600	384729,6400
	448	1368824,8400	384715,3900
	449	1368819,8400	384706,0100
	450	1368818,3200	384703,1600
	451	1368814,3000	384696,3100
	452	1368807,3500	384684,4100
	453	1368805,4000	384681,0800
	454	1368799,4400	384670,5700
	455	1368825,8962	384651,9622
	456	1368901,1339	384599,0444
	457	1368933,7700	384576,0900
	458	1368934,7700	384576,8700
	459	1368944,0300	384584,1200
	460	1368949,1600	384589,1200
	461	1368953,8400	384593,6700
	462	1368956,5600	384596,3500
	463	1368959,2500	384598,9900
	464	1368962,3700	384602,0600
	465	1368964,8000	384604,3900
	466	1368976,5800	384613,7800
	467	1368987,2800	384621,5900
	468	1368988,9000	384622,7800
	469	1369002,2800	384630,5400
	470	1369012,3400	384639,2100
	471	1369013,8700	384643,2300
	472	1369025,3400	384651,7100
	473	1369035,1900	384662,9000
	474	1369045,1200	384673,6800
	475	1369055,4800	384684,7600
	476	1369065,1500	384695,2400
	477	1369077,4200	384703,3500
	478	1369087,5900	384713,2900
	479	1369097,4000	384723,4200
	480	1369109,2500	384732,4900
	481	1369120,4300	384742,7300
	482	1369131,2800	384754,3700
	483	1369142,5700	384764,9000
	484	1369153,2500	384774,9900
	485	1369164,8400	384785,4500
	486	1369176,2500	384794,8100
	487	1369188,6500	384804,0700
	488	1369200,7800	384814,1000
	489	1369205,2700	384819,3400
	490	1369211,1700	384824,4500

Сведения о характерных точках границ объекта	№ точки	Координаты	
		X	Y
	491	1369215,8700	384826,7900
	492	1369220,4600	384829,6000
	493	1369226,9600	384833,6900
	494	1369237,4600	384843,6500
	495	1369241,3100	384846,6200
	496	1369244,8100	384848,8800
	497	1369248,8300	384850,6300
	498	1369254,1400	384852,7700
	499	1369259,3100	384854,2900
	500	1369270,7400	384858,2100
	501	1369276,8400	384861,1200
	502	1369278,8000	384862,6100
	503	1369282,4400	384865,6700
	504	1369286,0400	384869,2600
	505	1369293,4700	384878,1000
	506	1369294,9800	384877,1900
	507	1369296,7100	384876,4400
	508	1369299,0300	384875,9800
	509	1369300,0800	384876,0300
	510	1369301,6600	384876,7200
	511	1369321,5700	384891,6800
	512	1369348,0400	384911,5000
	513	1369370,7600	384925,8100
	514	1369374,4500	384931,1800
	515	1369377,1500	384933,8900
	516	1369382,3900	384937,8400
	517	1369386,1000	384939,7500
	518	1369392,4000	384942,9600
	519	1369393,9000	384944,4900
	520	1369397,7300	384949,0800
	521	1369399,7800	384952,9100
	522	1369401,9700	384956,9200
	523	1369403,6100	384958,8600
	524	1369408,0400	384961,7800
	525	1369421,8900	384969,4800
	526	1369436,0600	384977,4900
	527	1369441,4300	384983,4200
	528	1369443,1900	384987,6400
	529	1369445,8700	384992,5700
	530	1369443,5531	384995,0321
	531	1369424,3300	385015,4600
	532	1369422,4900	385017,4700
	533	1369427,1600	385022,2700
	534	1369431,0200	385027,0200
	535	1369433,8600	385032,1900

Сведения о характерных точках границ объекта	№ точки	Координаты	
		X	Y
	536	1369438,0400	385038,6100
	537	1369439,7100	385041,0200
	538	1369440,8800	385043,5700
	539	1369441,5400	385046,1500
	540	1369441,7000	385049,0100
	541	1369442,4600	385051,6700
	542	1369444,1300	385053,7800
	543	1369446,4100	385055,3100
	544	1369448,6100	385056,3100
	545	1369447,1400	385062,1200
	546	1369446,7500	385063,6800
	547	1369445,6439	385065,7975
	548	1369443,0100	385070,8400
	549	1369442,7405	385071,2538
	550	1369446,7200	385072,9600
	551	1369461,9481	385079,4888
	552	1369473,2400	385084,3300
	553	1369497,5800	385099,6900
	554	1369503,1900	385104,3000
	555	1369501,3756	385112,5977
	556	1369494,0500	385146,1000
	557	1369528,8500	385165,7600
	558	1369536,8600	385179,0100
	559	1369537,2978	385180,4869
	560	1369522,6280	385190,6072
	561	1369522,0000	385193,0800
	562	1369517,7200	385209,9300
	563	1369512,4200	385230,8300
	564	1369473,3273	385237,0380
	565	1369453,7048	385240,1540
	566	1369470,7240	385264,9441
	567	1369444,1096	385292,2174
	568	1369436,9950	385300,8857
	569	1369439,0300	385299,5200
	570	1369439,8900	385298,9500
	571	1369458,7600	385296,9100
	572	1369459,5900	385304,6100
	573	1369470,1700	385333,1900
	574	1369472,2300	385336,2000
	575	1369474,8700	385340,4300
	576	1369499,5100	385317,5600
	577	1369520,2900	385303,9700
	578	1369753,1038	385229,2403
	579	1369739,9139	385229,4867
	580	1369702,9703	385234,1079

Сведения о характерных точках границ объекта	№ точки	Координаты	
		X	Y
	581	1369679,9782	385238,6482
	582	1369660,8500	385244,1100
	583	1369660,8098	385243,9536
	584	1369645,9415	385248,5183
	585	1369655,0250	385226,4384
	586	1369653,7300	385224,4400
	587	1369648,7600	385218,2600
	588	1369642,1600	385215,3700
	589	1369636,5500	385213,5400
	590	1369640,3000	385203,0400
	591	1369639,2900	385202,7700
	592	1369640,3100	385200,1800
	593	1369639,0700	385199,7600
	594	1369640,5200	385193,4900
	595	1369645,0700	385189,5300
	596	1369650,3300	385191,1900
	597	1369650,0200	385192,1300
	598	1369666,5600	385197,1500
	599	1369666,8600	385196,1800
	600	1369667,4043	385196,3472
	601	1369684,6454	385154,4379
	602	1369685,0499	385154,4440
	603	1369689,1500	385144,5000
	604	1369705,2455	385147,9797
	605	1369707,1145	385148,3838
	606	1369711,6300	385149,3600
	607	1369719,3100	385149,4700
	608	1369726,9800	385150,1200
	609	1369732,9300	385152,0200
	610	1369742,3027	385161,8137
	611	1369742,3425	385161,8553
	612	1369743,1700	385162,7200
	613	1369750,7700	385172,4400
	614	1369758,2000	385180,1100
	615	1369766,3400	385185,3200
	616	1369773,4600	385188,4400
	617	1369777,9900	385189,5400
	618	1369785,9700	385195,6300
	619	1369791,9600	385195,5000
	620	1369798,4600	385200,5400
	621	1369804,8800	385206,7200
	622	1369827,9000	385221,1500
	623	1369836,6600	385226,2600
	624	1369844,6400	385232,1000
	625	1369851,8400	385235,7200

Сведения о характерных точках границ объекта	№ точки	Координаты	
		X	Y
	626	1369855,5700	385237,7600
	627	1369868,2800	385243,4400
	628	1369879,9200	385250,0100
	629	1369888,6000	385255,8900
	630	1369896,1500	385260,2700
	631	1369898,1700	385262,0500
	632	1369917,5200	385272,6900
	633	1369924,2100	385276,6600
	634	1369928,8200	385279,5400
	635	1369911,2300	385271,2800
	636	1369877,1500	385257,3500
	637	1369836,0500	385242,1100
	638	1369834,6300	385241,5600
	639	1369832,5700	385240,7700
	640	1369830,5000	385239,9200
	641	1369828,5600	385239,1100
	642	1369826,5400	385238,2700
	643	1369824,3300	385237,3200
	644	1369822,1100	385236,2900
	645	1369820,0200	385235,2400
	646	1369818,1000	385234,1900
	647	1369816,1400	385233,0800
	648	1369814,8411	385232,2778
	649	1369779,6362	385228,7445
	650	1369775,3857	385228,8240
	651	1369777,2300	385228,9400
	652	1369786,0300	385230,2100
	653	1369849,9300	385254,7300
	654	1369877,9800	385266,6700
	655	1369878,5123	385267,0896
	656	1369883,2700	385270,8400
	657	1369883,3400	385273,5000
	658	1369889,0500	385275,4000
	659	1369916,1200	385286,1700
	660	1369920,7600	385294,9300
	661	1369944,1300	385305,1500
	662	1369948,8100	385307,1900
	663	1369952,9800	385309,1200
	664	1369974,5800	385319,1500
	665	1369981,8173	385322,7834
	666	1369981,9300	385322,8400
	667	1370004,3800	385334,1000
	668	1370019,6000	385341,7300
	669	1370028,5000	385346,1900
	670	1370027,1200	385348,5700

Сведения о характерных точках границ объекта	№ точки	Координаты	
		X	Y
	671	1370029,2039	385350,1806
	672	1370033,3485	385342,4306
	673	1370447,7790	385564,0614
	674	1370448,6239	385597,2808
	675	1370473,7100	385610,6600
	676	1370480,2200	385613,9300
	677	1370502,3700	385625,0500
	678	1370506,3800	385627,0700
	679	1370507,0500	385627,4100
	680	1370522,8000	385635,3200
	681	1370558,7600	385653,3700
	682	1370557,3500	385656,2400
	683	1370560,4700	385657,7600
	684	1370561,8400	385654,9400
	685	1370593,9300	385670,7100
	686	1370615,3000	385680,3300
	687	1370650,0300	385694,6600
	688	1370691,6900	385709,5100
	689	1370691,5400	385711,9700
	690	1370691,0900	385719,4400
	691	1370691,0100	385720,5400
	692	1370690,4700	385723,8500
	693	1370689,9800	385726,9200
	694	1370701,0500	385744,9700
	695	1370747,2700	385763,9700
	696	1370779,0900	385777,7000
	697	1370779,2276	385777,8054
	698	1370825,1452	385797,0092
	699	1370826,0194	385797,2791
	700	1370886,5896	385815,9797
	701	1370886,6100	385815,7900
	702	1370888,2400	385815,8100
	703	1370888,3300	385814,2000
	704	1370894,1800	385813,7100
	705	1370894,1100	385816,9200
	706	1370897,1800	385816,9600
	707	1370897,1209	385819,2311
	708	1370919,4106	385826,1129
	709	1370919,2500	385822,9000
	710	1370921,6300	385823,3600
	711	1370923,7400	385814,6200
	712	1370928,8000	385816,7500
	713	1370937,5100	385819,9800
	714	1370939,3900	385822,0300
	715	1370940,8200	385825,2900

Сведения о характерных точках границ объекта	№ точки	Координаты	
		X	Y
	716	1370940,7401	385829,1666
	717	1370943,1600	385828,9200
	718	1370944,3012	385833,7976
	719	1370962,2126	385839,3276
	720	1371054,3064	385863,7326
	721	1371096,0410	385871,9897
	722	1371138,6514	385876,6644
	723	1371147,5700	385875,1000
	724	1371153,6900	385874,5300
	725	1371162,1500	385873,8100
	726	1371162,8278	385878,9628
	727	1371174,0958	385879,4913
	728	1371173,8700	385878,8200
	729	1371186,8700	385874,5300
	730	1371188,5500	385879,6300
	731	1371188,7538	385880,1789
	732	1371199,3325	385880,6751
	733	1371181,7137	385834,9291
	734	1371189,0156	385835,1611
	735	1371213,4431	385835,1065
	736	1371226,3639	385835,0803
	737	1371231,2337	385835,3610
	738	1371240,0348	385835,8714
	739	1371239,7005	385840,1782
	740	1371239,5765	385841,8487
	741	1371274,1548	385843,1458
	742	1371339,8388	385846,3342
	743	1371348,6340	385846,0344
	744	1371351,8666	385845,9036
	745	1371354,8326	385844,7986
	746	1371359,1797	385843,1731
	747	1371359,4480	385845,2355
	748	1371359,9893	385849,3074
	749	1371360,2590	385851,3478
	750	1371360,3738	385852,2337
	751	1371361,7730	385852,3716
	752	1371371,5392	385853,2875
	753	1371372,5200	385853,3821
	754	1371373,3032	385851,8345
	755	1371374,5813	385849,3641
	756	1371376,3214	385845,9584
	757	1371386,0876	385847,6854
	758	1371408,5851	385849,4814
	759	1371423,9109	385850,6992
	760	1371453,7095	385851,1038

Сведения о характерных точках границ объекта	№ точки	Координаты	
		X	Y
	761	1371475,1782	385851,4052
	762	1371532,3235	385854,5292
	763	1371570,7582	385859,4025
	764	1371611,6229	385869,8042
	765	1371615,2812	385871,2380
	766	1371631,1712	385877,4772
	767	1371640,4602	385881,0145
	768	1371649,5031	385885,2713
	769	1371649,5100	385885,2700
	770	1371657,1007	385888,8478
	771	1371660,9790	385890,6734
	772	1371665,2091	385892,6679
	773	1371678,4098	385900,7654
	774	1371693,1695	385909,8273
	775	1371700,9186	385911,8633
	776	1371705,5805	385915,9143
	777	1371707,1810	385919,1687
	778	1371716,4093	385925,3195
	779	1371749,1800	385870,3650
	780	1371749,1790	385870,3645
	781	1371749,1789	385870,3647
	782	1371748,9140	385870,3046
	783	1371743,2777	385869,0264
	784	1371734,1515	385866,5225
	785	1371708,2344	385859,4118
	786	1371675,0088	385850,2907
	787	1371647,2824	385842,6793
	788	1371618,0474	385833,2514
	789	1371612,2042	385831,7846
	790	1371609,9561	385831,2203
	791	1371602,9111	385829,4548
	792	1371596,7555	385827,9139
	793	1371571,9807	385821,7119
	794	1371558,9896	385820,1054
	795	1371536,1100	385817,2760
	796	1371523,7167	385816,0987
	797	1371508,2541	385814,6299
	798	1371492,9385	385813,4626
	799	1371487,6935	385813,0629
	800	1371477,1419	385812,2627
	801	1371452,5566	385810,3982
	802	1371384,4621	385807,8119
	803	1371373,8691	385807,2038
	804	1371364,3155	385806,6511
	805	1371363,6135	385806,6120

Сведения о характерных точках границ объекта	№ точки	Координаты	
		X	Y
	806	1371362,8465	385806,5692
	807	1371358,3142	385806,4466
	808	1371357,8975	385806,4354
	809	1371353,3144	385806,4384
	810	1371333,5026	385806,4514
	811	1371333,4255	385806,4459
	812	1371333,4254	385806,4459
	813	1371228,4052	385798,8910
	814	1371228,4052	385798,8922
	815	1371228,1369	385798,8764
	816	1371227,2660	385798,8252
	817	1371217,3431	385798,2170
	818	1371214,5571	385798,0516
	819	1371211,2674	385797,8563
	820	1371203,4380	385797,3780
	821	1371198,4865	385797,0755
	822	1371180,9657	385796,2762
	823	1371165,5826	385795,5744
	824	1371164,8950	385795,5430
	825	1371162,6541	385795,4406
	826	1371161,5763	385795,3932
	827	1371160,5950	385795,3499
	828	1371130,1228	385794,4352
	829	1371122,4217	385793,8302
	830	1371101,2012	385792,1633
	831	1371076,4236	385788,5662
	832	1371062,5774	385786,5560
	833	1371055,5279	385785,0906
	834	1371027,6725	385779,2886
	835	1371019,6824	385777,6244
	836	1371017,1026	385777,0910
	837	1371014,6769	385776,5895
	838	1370999,1726	385772,4481
	839	1370977,1990	385766,5785
	840	1370961,3246	385761,5212
	841	1370957,9966	385760,4609
	842	1370956,6350	385759,9511
	843	1370944,8376	385755,5337
	844	1370937,5769	385752,8048
	845	1370935,3489	385751,9714
	846	1370928,8981	385749,2647
	847	1370928,5304	385749,1095
	848	1370927,5960	385748,7151
	849	1370926,7499	385748,3604
	850	1370926,4827	385748,2484

Сведения о характерных точках границ объекта	№ точки	Координаты	
		X	Y
	851	1370925,6642	385747,9060
	852	1370924,2761	385747,3253
	853	1370917,9743	385744,6808
	854	1370917,9756	385744,6781
	855	1370921,4736	385736,7315
	856	1370921,4729	385736,7312
	857	1370920,4883	385736,2978
	858	1370905,5749	385729,7330
	859	1370906,2928	385728,5435
	860	1370907,0322	385725,2439
	861	1370902,4769	385720,1749
	862	1370902,1456	385717,5795
	863	1370907,1658	385699,5309
	864	1370910,0492	385687,2716
	865	1370913,2635	385672,9468
	866	1370915,7789	385663,2324
	867	1370920,0474	385645,2927
	868	1370921,0672	385635,9361
	869	1370929,9733	385564,8551
	870	1370917,1330	385518,2570
	871	1370872,6470	385499,1710
	872	1370868,1942	385499,9297
	873	1370892,3017	385512,0418
	874	1370911,4429	385525,2193
	875	1370914,9779	385558,3076
	876	1370921,5195	385571,1732
	877	1370912,8186	385584,5255
	878	1370907,8964	385600,9063
	879	1370890,7544	385650,7138
	880	1370885,5690	385659,3684
	881	1370883,2842	385658,7563
	882	1370878,2969	385666,8057
	883	1370876,9186	385670,8341
	884	1370874,9662	385678,6236
	885	1370873,2546	385681,3586
	886	1370869,6158	385683,8028
	887	1370866,7306	385684,6905
	888	1370862,5773	385685,3732
	889	1370858,3167	385686,9385
	890	1370853,7999	385689,8962
	891	1370852,5406	385695,9045
	892	1370843,5839	385699,0533
	893	1370838,3246	385700,3769
	894	1370836,4342	385700,2150
	895	1370827,4165	385695,5265

Сведения о характерных точках границ объекта	№ точки	Координаты	
		X	Y
	896	1370822,9793	385693,2194
	897	1370812,8510	385690,4621
	898	1370787,2463	385683,6576
	899	1370761,8893	385679,1837
	900	1370750,6521	385675,0136
	901	1370731,2288	385670,4422
	902	1370715,3898	385665,4588
	903	1370694,2056	385658,9994
	904	1370670,9892	385649,9036
	905	1370646,5406	385641,3478
	906	1370600,7764	385622,5144
	907	1370583,3911	385613,8778
	908	1370559,1753	385602,3470
	909	1370547,2057	385596,7698
	910	1370508,8763	385578,5717
	911	1370508,9300	385569,4000
	912	1370466,4200	385546,7100
	913	1370429,1800	385527,6300
	914	1370427,4700	385526,7500
	915	1370418,0200	385521,9100
	916	1370417,2349	385533,0407
	917	1370370,4002	385507,6947
	918	1370370,4300	385507,3300
	919	1370372,5600	385503,3100
	920	1370369,4700	385501,7900
	921	1370363,2700	385498,2700
	922	1370356,2300	385494,9100
	923	1370346,3000	385489,3400
	924	1370343,0100	385487,1200
	925	1370339,3600	385485,3200
	926	1370336,9600	385484,2000
	927	1370329,9800	385481,6800
	928	1370316,7200	385476,4800
	929	1370303,2876	385471,3747
	930	1370227,6796	385430,4571
	931	1370188,9563	385409,4480
	932	1370184,4200	385406,0300
	933	1370170,5300	385397,7300
	934	1370148,8500	385385,9800
	935	1370143,7300	385382,4900
	936	1370139,4200	385380,2600
	937	1370135,2800	385378,4400
	938	1370112,0900	385364,0500
	939	1370107,6000	385361,2700
	940	1370093,4900	385353,8000

Сведения о характерных точках границ объекта	№ точки	Координаты	
		X	Y
	941	1370091,8446	385356,7604
	942	1370091,8402	385356,7581
	943	1370093,6700	385353,4600
	944	1369763,2762	385148,6204
	945	1369760,3026	385147,2198
	946	1369753,6310	385144,7244
	947	1369747,3793	385138,1919
	948	1369739,0139	385132,9678
	949	1369733,0639	385131,0678
	950	1369728,6689	385130,1914
	951	1369720,9989	385129,5414
	952	1369719,5964	385129,4721
	953	1369713,9087	385129,3906
	954	1369712,8262	385129,1565
	955	1369682,3971	385117,5430
	956	1369657,0612	385107,1341
	957	1369609,5833	385081,0336
	958	1369550,4696	385039,7151
	959	1369534,6090	385036,5983
	960	1369464,6311	384985,6402
	961	1369463,4415	384983,0179
	962	1369461,2529	384978,9919
	963	1369459,8889	384975,7215
	964	1369456,2548	384969,9952
	965	1369450,8848	384964,0652
	966	1369445,9020	384960,0792
	967	1369431,7320	384952,0692
	968	1369431,6082	384951,9998
	969	1369418,4173	384944,6662
	970	1369417,8685	384944,3045
	971	1369417,3733	384943,3977
	972	1369415,3630	384939,6420
	973	1369413,0862	384936,2664
	974	1369409,2562	384931,6764
	975	1369408,1815	384930,4886
	976	1369406,6815	384928,9586
	977	1369401,4798	384925,1399
	978	1369395,2172	384921,9489
	979	1369393,0641	384920,8405
	980	1369390,3192	384918,7713
	981	1369389,9028	384918,3533
	982	1369387,2435	384914,4833
	983	1369381,4188	384908,8870
	984	1369359,3816	384895,0070
	985	1369333,5708	384875,6806

Сведения о характерных точках границ объекта	№ точки	Координаты	
		X	Y
	986	1369313,6741	384860,7306
	987	1369309,6642	384858,3915
	988	1369308,0842	384857,7015
	989	1369301,0601	384856,0540
	990	1369300,1625	384855,0982
	991	1369296,5625	384851,5082
	992	1369295,3098	384850,3609
	993	1369291,6698	384847,3009
	994	1369290,9037	384846,6883
	995	1369288,9437	384845,1983
	996	1369285,4513	384843,0688
	997	1369279,3513	384840,1588
	998	1369277,2282	384839,2917
	999	1369265,7982	384835,3717
	1000	1369264,9513	384835,1021
	1001	1369260,7141	384833,8564
	1002	1369256,5609	384832,1825
	1003	1369254,2886	384831,1934
	1004	1369252,8628	384830,2727
	1005	1369250,4839	384828,4375
	1006	1369240,7241	384819,1797
	1007	1369237,6114	384816,7623
	1008	1369231,1114	384812,6723
	1009	1369230,9025	384812,5426
	1010	1369226,3125	384809,7326
	1011	1369224,7838	384808,8862
	1012	1369222,3501	384807,6746
	1013	1369219,4888	384805,1964
	1014	1369215,9672	384801,0866
	1015	1369213,5249	384798,6867
	1016	1369201,3949	384788,6567
	1017	1369200,6169	384788,0452
	1018	1369188,5822	384779,0580
	1019	1369177,8895	384770,2865
	1020	1369166,8191	384760,2954
	1021	1369156,3049	384750,3620
	1022	1369156,2113	384750,2742
	1023	1369145,4329	384740,2213
	1024	1369135,0599	384729,0930
	1025	1369133,9385	384727,9814
	1026	1369122,7585	384717,7414
	1027	1369121,4060	384716,6082
	1028	1369110,7346	384708,4403
	1029	1369101,9572	384699,3766
	1030	1369101,5695	384698,9871

Сведения о характерных точках границ объекта	№ точки	Координаты	
		X	Y
	1031	1369091,3995	384689,0471
	1032	1369088,4480	384686,6652
	1033	1369078,2028	384679,8935
	1034	1369070,1788	384671,1973
	1035	1369070,0888	384671,1005
	1036	1369059,7797	384660,0749
	1037	1369050,0532	384649,5158
	1038	1369040,3524	384638,4953
	1039	1369037,2298	384635,6279
	1040	1369030,3714	384630,5574
	1041	1369025,3967	384624,0600
	1042	1369015,3367	384615,3900
	1043	1369012,3140	384613,2392
	1044	1368999,8690	384606,0215
	1045	1368999,1202	384605,4714
	1046	1368999,0712	384605,4355
	1047	1368988,7143	384597,8759
	1048	1368977,9817	384589,3208
	1049	1368976,3053	384587,7134
	1050	1368973,2774	384584,7341
	1051	1368973,2589	384584,7158
	1052	1368970,5829	384582,0896
	1053	1368967,8770	384579,4235
	1054	1368967,7816	384579,3301
	1055	1368963,1105	384574,7888
	1056	1368957,9895	384569,7976
	1057	1368956,3594	384568,3724
	1058	1368947,0994	384561,1224
	1059	1368947,0706	384561,1000
	1060	1368946,0706	384560,3200
	1061	1368938,6270	384556,6887
	1062	1368923,9072	384553,0037
	1063	1368919,9735	384552,4263
	1064	1368910,9892	384545,8223
	1065	1368903,7831	384542,4826
	1066	1368903,7556	384542,4340
	1067	1368889,1128	384532,4753
	1068	1368869,4306	384529,7291
	1069	1368849,9986	384524,8013
	1070	1368844,5241	384524,1954
	1071	1368825,0498	384524,7391
	1072	1368818,6791	384525,9699
	1073	1368809,0819	384529,5142
	1074	1368800,2235	384532,7858
	1075	1368793,7261	384536,7237

Сведения о характерных точках границ объекта	№ точки	Координаты	
		X	Y
	1076	1368779,4675	384549,6383
	1077	1368775,6452	384554,3382
	1078	1368767,7973	384567,7093
	1079	1368765,3896	384574,1408
	216	1368761,9529	384592,4369
	1080	1368947,6348	378702,0669
	1081	1368962,2850	378712,5100
	1082	1369030,6860	378760,2380
	1083	1369027,5870	378764,7350
	1084	1369024,7580	378768,8520
	1085	1369220,3185	378906,3173
	1086	1369252,0706	378860,2546
	1087	1369252,4042	378859,7584
	1088	1369084,0490	378742,0020
	1089	1369079,1250	378738,5640
	1090	1369044,5590	378713,6970
	1091	1369043,2200	378712,7290
	1092	1368990,9880	378674,9780
	1093	1368982,9040	378668,5280
	1094	1368979,8534	378666,0837
	1080	1368947,6348	378702,0669
	1095	1369064,3640	384236,8417
	1096	1369071,4449	384267,2282
	1097	1369086,3986	384293,7649
	1098	1369094,7916	384319,1073
	1099	1369095,0895	384360,0352
	1100	1369104,6841	384386,6639
	1101	1369112,5269	384418,7791
	1102	1369107,7960	384433,6630
	1103	1369114,5590	384444,1780
	1104	1369156,9280	384509,9950
	1105	1369217,1130	384545,6810
	1106	1369224,1540	384547,2290
	1107	1369234,0735	384550,1909
	1108	1369269,6035	384564,5955
	1109	1369273,2840	384566,2776
	1110	1369272,5130	384567,3770
	1111	1369279,0835	384568,9280
	1112	1369318,3839	384586,8890
	1113	1369353,3261	384623,3968
	1114	1369364,5757	384631,4963
	1115	1369365,7670	384633,0950
	1116	1369383,1880	384648,1660
	1117	1369400,0550	384662,1350
	1118	1369404,2274	384660,0447

Сведения о характерных точках границ объекта	№ точки	Координаты	
		X	Y
	1119	1369418,9843	384670,6694
	1120	1369443,4020	384694,2330
	1121	1369443,6172	384693,4270
	1122	1369461,5870	384710,4123
	1123	1369445,9800	384711,5700
	1124	1369421,5400	384741,2100
	1125	1369457,1800	384765,7500
	1126	1369501,0227	384747,7312
	1127	1369538,5302	384783,5353
	1128	1369558,8773	384810,8835
	1129	1369570,5619	384828,6682
	1130	1369597,4222	384841,0190
	1131	1369630,5978	384869,5002
	1132	1369652,5647	384871,3390
	1133	1369675,0563	384872,1942
	1134	1369726,2809	384889,9716
	1135	1369731,3635	384892,0265
	1136	1369731,9484	384892,1244
	1137	1369769,2633	384811,6886
	1138	1369776,1231	384769,2552
	1139	1369773,5558	384769,7904
	1140	1369774,1597	384765,9006
	1141	1369763,7558	384769,2873
	1142	1369731,8285	384854,1419
	1143	1369706,6444	384842,4474
	1144	1369702,1100	384844,8000
	1145	1369698,9334	384838,8667
	1146	1369589,5602	384788,0781
	1147	1369585,0707	384783,1242
	1148	1369574,3310	384784,3510
	1149	1369573,4920	384783,5410
	1150	1369572,8380	384782,8840
	1151	1369571,8380	384782,0300
	1152	1369570,9660	384781,2300
	1153	1369569,5306	384765,9765
	1154	1369519,6317	384710,9156
	1155	1369534,3895	384706,0362
	1156	1369530,4616	384687,1418
	1157	1369530,0074	384686,1513
	1158	1369513,7390	384688,3592
	1159	1369504,6977	384669,2608
	1160	1369517,5614	384661,3700
	1161	1369507,0958	384633,5458
	1162	1369504,2524	384625,8331
	1163	1369502,4740	384626,2590

Сведения о характерных точках границ объекта	№ точки	Координаты	
		X	Y
	1164	1369488,8700	384628,8870
	1165	1369485,7350	384609,3880
	1166	1369496,3377	384606,8419
	1167	1369491,1564	384597,5572
	1168	1369488,3358	384578,2408
	1169	1369486,7519	384564,1305
	1170	1369486,6102	384563,3843
	1171	1369483,3880	384562,2560
	1172	1369477,4350	384550,4850
	1173	1369472,7660	384537,6220
	1174	1369465,0390	384516,2040
	1175	1369464,7840	384510,6270
	1176	1369473,7260	384510,0680
	1177	1369476,4551	384509,8966
	1178	1369467,4477	384462,4541
	1179	1369463,9922	384425,8680
	1180	1369433,9845	384396,1393
	1181	1369419,1559	384343,4886
	1182	1369407,1138	384331,4430
	1183	1369406,6320	384332,0250
	1184	1369398,8988	384341,4130
	1185	1369397,1970	384343,4790
	1186	1369376,3010	384334,8140
	1187	1369366,0000	384330,1270
	1188	1369345,3270	384320,0050
	1189	1369346,8410	384304,8580
	1190	1369361,0910	384299,0800
	1191	1369364,2740	384298,1736
	1192	1369381,0180	384290,8060
	1193	1369421,2685	384264,0206
	1194	1369431,3726	384234,0489
	1195	1369431,5620	384230,2670
	1196	1369432,9908	384229,2488
	1197	1369435,2100	384222,6659
	1198	1369435,9069	384205,5769
	1199	1369426,0860	384203,2729
	1200	1369422,5601	384240,1233
	1201	1369404,9195	384265,0772
	1202	1369379,6893	384276,5787
	1203	1369355,0514	384286,1837
	1204	1369345,6781	384285,8472
	1205	1369330,0006	384271,0860
	1206	1369317,0143	384259,6541
	1207	1369304,4985	384253,4372
	1208	1369295,2221	384250,5578

Сведения о характерных точках границ объекта	№ точки	Координаты	
		X	Y
	1209	1369285,8065	384238,6310
	1210	1369282,1376	384227,3382
	1211	1369286,8248	384207,1247
	1212	1369271,3791	384197,4478
	1213	1369240,9871	384190,4833
	1214	1369221,9953	384189,6900
	1215	1369186,9100	384195,6278
	1216	1369177,0456	384198,9443
	1217	1369156,3577	384188,4580
	1218	1369128,3566	384172,9647
	1219	1369128,5325	384179,5457
	1220	1369136,8683	384190,3600
	1221	1369131,9070	384210,5693
	1222	1369117,9088	384229,0150
	1223	1369103,3274	384234,2780
	1224	1369090,8875	384230,0916
	1225	1369074,0741	384224,6009
	1095	1369064,3640	384236,8417
	1226	1369731,2043	384229,9608
	1227	1369748,7320	384222,8750
	1228	1369776,2310	384217,1050
	1229	1369776,7350	384218,5570
	1230	1369820,2760	384210,3050
	1231	1369822,0710	384221,8060
	1232	1369822,3687	384223,6377
	1233	1369850,0788	384217,7778
	1234	1369847,0300	384203,4200
	1235	1369853,6700	384201,5600
	1236	1369862,3800	384198,8500
	1237	1369862,9500	384202,0600
	1238	1369864,7000	384201,7900
	1239	1369872,5200	384200,5900
	1240	1369887,4900	384198,2700
	1241	1369887,9000	384198,2100
	1242	1369888,5400	384198,2200
	1243	1369898,8500	384198,3800
	1244	1369908,3300	384198,5200
	1245	1369906,7480	384191,0360
	1246	1370028,9680	384164,9790
	1247	1370031,4678	384179,4194
	1248	1370095,8284	384165,8090
	1249	1370120,2959	384160,6348
	1250	1370320,2017	384118,3606
	1251	1370342,7905	384113,5837
	1252	1370562,4032	384067,1421

Сведения о характерных точках границ объекта	№ точки	Координаты	
		X	Y
	1253	1370549,7175	384186,4088
	1254	1370547,4401	384207,6813
	1255	1370522,2551	384425,4275
	1256	1370515,2891	384483,0351
	1257	1370490,1041	384702,3668
	1258	1370481,1286	384778,8687
	1259	1370532,1193	384785,1328
	1260	1370615,9064	384083,3154
	1261	1370620,6500	384083,0300
	1262	1370620,9500	384051,7800
	1263	1370620,6800	384051,0800
	1264	1370619,9785	384049,2068
	1265	1370621,8743	384033,3271
	1266	1370673,8881	383997,9727
	1267	1370675,6300	383966,2100
	1268	1370706,5513	383974,9739
	1269	1370900,9257	383843,6525
	1270	1371029,9644	383822,3976
	1271	1371030,5719	383873,4546
	1272	1371054,7522	383872,3862
	1273	1371053,5986	383818,5046
	1274	1371193,4025	383795,4764
	1275	1371303,5042	383776,6146
	1276	1371289,6015	383727,3792
	1277	1370881,7619	383795,4975
	1278	1370609,2818	383989,1965
	1279	1370557,0364	384045,7471
	1280	1369753,7963	384214,3418
	1226	1369731,2043	384229,9608
	1281	1369773,9267	384908,9001
	1282	1369791,0507	384915,3875
	1283	1369796,1905	384923,8607
	1284	1369841,1829	384943,4003
	1285	1369858,1952	384940,8252
	1286	1369987,1866	384989,6934
	1287	1370021,3779	385006,4676
	1288	1370042,2798	385013,1791
	1289	1370081,0969	385025,2712
	1290	1370340,5958	385066,2249
	1291	1370382,4434	385087,3283
	1292	1370444,7294	385084,2404
	1293	1370451,1693	385083,6755
	1294	1370709,6594	385124,4701
	1295	1370863,9308	385148,8170
	1296	1370865,3064	385163,3230

Сведения о характерных точках границ объекта	№ точки	Координаты	
		X	Y
	1297	1370877,6599	385165,1784
	1298	1370884,5290	385171,1813
	1299	1370938,1378	385175,2338
	1300	1370940,0800	385174,5534
	1301	1370944,7916	385175,2611
	1302	1371016,9190	385153,1169
	1303	1371024,1294	385154,6981
	1304	1371084,9518	385132,2300
	1305	1371098,4548	385128,0843
	1306	1371136,6215	385113,1188
	1307	1371178,4604	385097,6388
	1308	1371199,6935	385082,9106
	1309	1371207,2686	385079,1704
	1310	1371514,0832	384967,2747
	1311	1371538,8486	384959,4282
	1312	1371566,1119	384951,0545
	1313	1371579,6386	384948,7666
	1314	1371583,1259	384939,9734
	1315	1371617,1040	384914,3943
	1316	1371621,2053	384939,7365
	1317	1371620,4960	384917,5360
	1318	1371619,3900	384882,5140
	1319	1371617,5100	384866,4070
	1320	1371594,2080	384870,3120
	1321	1371572,3740	384766,4220
	1322	1371541,5970	384667,6860
	1323	1371488,2930	384484,5660
	1324	1371476,5015	384441,8326
	1325	1371078,4371	384750,2662
	1326	1371061,9900	384738,3200
	1327	1371044,8900	384720,2400
	1328	1371035,0000	384707,9800
	1329	1371018,3000	384685,2500
	1330	1371015,2100	384681,2200
	1331	1370998,2000	384666,8300
	1332	1370969,1300	384648,1800
	1333	1370954,6900	384640,6500
	1334	1370939,0900	384634,4100
	1335	1370928,3300	384630,4900
	1336	1370911,5300	384624,9000
	1337	1370902,7300	384622,7700
	1338	1370898,4400	384622,1000
	1339	1370880,7900	384615,7900
	1340	1370875,2300	384624,7900
	1341	1370857,4700	384652,9300

Сведения о характерных точках границ объекта	№ точки	Координаты	
		X	Y
	1342	1370853,0600	384659,6600
	1343	1370874,2000	384673,0700
	1344	1370933,3300	384727,1000
	1345	1370955,0600	384762,4100
	1346	1370957,4956	384773,1770
	1347	1370619,8773	384828,7887
	1348	1370164,1730	384775,3673
	1349	1370150,4272	384798,6950
	1350	1370221,2413	384872,0106
	1351	1370222,2758	384874,9371
	1352	1370222,5413	384879,2246
	1353	1370223,1474	384889,0117
	1354	1370221,3756	384894,9944
	1355	1370212,8536	384902,9277
	1356	1370212,6962	384903,0888
	1357	1370213,0780	384903,5460
	1358	1370200,9960	384915,5290
	1359	1370201,3720	384915,8830
	1360	1370196,2880	384921,2440
	1361	1370195,5170	384922,0550
	1362	1370194,8245	384921,3884
	1363	1370191,0576	384925,2455
	1364	1370195,9920	384930,3040
	1365	1370195,5333	384930,7746
	1366	1370195,3020	384931,0120
	1367	1370190,4905	384936,0199
	1368	1370189,2980	384937,2610
	1369	1370184,9580	384941,7720
	1370	1370179,7170	384947,3460
	1371	1370179,4973	384947,1412
	1372	1370179,4949	384947,1436
	1373	1370179,1840	384946,8490
	1374	1370164,0910	384961,6680
	1375	1370163,9160	384961,5110
	1376	1370149,4800	384976,2430
	1377	1370149,4030	384976,1660
	1378	1370139,4210	384978,8780
	1379	1370125,8210	384982,5790
	1380	1370086,2470	385003,0700
	1381	1370070,3070	385007,5680
	1382	1370059,5821	385003,5049
	1383	1370038,8050	384977,4290
	1384	1370037,7954	384978,1785
	1385	1370031,3114	384982,9924
	1386	1370028,6180	384984,9920

Сведения о характерных точках границ объекта	№ точки	Координаты	
		X	Y
	1387	1370021,7120	384985,2180
	1388	1370016,6270	384984,1380
	1389	1370015,3850	384986,7609
	1390	1369779,0967	384897,2434
	1391	1369775,0068	384906,4648
	1281	1369773,9267	384908,9001
	1392	1369893,2298	378873,7289
	1393	1369894,1052	378881,3246
	1394	1369920,7250	378900,6999
	1395	1369929,0512	378899,0409
	1396	1369996,6123	378806,5526
	1397	1369997,6015	378800,0947
	1398	1369965,6221	378777,6771
	1399	1369959,4968	378781,0010
	1392	1369893,2298	378873,7289
	1400	1369977,8786	385181,9230
	1401	1369980,7011	385189,4291
	1402	1370004,4442	385206,2866
	1403	1370105,3277	385247,9173
	1404	1370141,8959	385260,4193
	1405	1370182,8786	385268,6313
	1406	1370326,0666	385305,3843
	1407	1370341,0363	385307,6080
	1408	1370366,2598	385313,4525
	1409	1370383,1845	385318,7167
	1410	1370405,5146	385333,4239
	1411	1370423,9294	385338,7094
	1412	1370440,8840	385341,9630
	1413	1370454,7865	385348,6815
	1414	1370472,1491	385357,4421
	1415	1370525,2555	385383,8402
	1416	1370543,5728	385391,8534
	1417	1370539,0080	385378,9870
	1418	1370534,3400	385376,6770
	1419	1370521,9660	385366,6830
	1420	1370512,4540	385362,2630
	1421	1370501,6790	385357,6020
	1422	1370492,4710	385344,1850
	1423	1370485,1560	385339,6730
	1424	1370467,2090	385329,0150
	1425	1370470,9500	385321,0690
	1426	1370473,0560	385316,5800
	1427	1370476,7430	385308,7470
	1428	1370494,9710	385318,0610
	1429	1370558,7620	385331,8550

Сведения о характерных точках границ объекта	№ точки	Координаты	
		X	Y
	1430	1370585,9000	385339,8050
	1431	1370600,7220	385344,5600
	1432	1370616,8840	385351,1120
	1433	1370631,0980	385356,4920
	1434	1370653,9390	385364,2270
	1435	1370691,7350	385376,3050
	1436	1370734,7940	385390,4480
	1437	1370795,7960	385412,5310
	1438	1370806,4216	385415,7511
	1439	1370843,0820	385426,8610
	1440	1370885,5570	385444,5670
	1441	1370915,3670	385461,4440
	1442	1370945,2090	385483,2310
	1443	1370955,4290	385492,0020
	1444	1370957,4330	385489,8890
	1445	1370961,1520	385493,1960
	1446	1370959,6670	385494,8970
	1447	1370972,5920	385506,3180
	1448	1371002,1240	385539,1600
	1449	1371048,1190	385609,6860
	1450	1371054,8654	385627,6517
	1451	1371077,5839	385669,1413
	1452	1371105,0415	385707,9150
	1453	1371151,2541	385750,5003
	1454	1371277,8328	385750,0844
	1455	1371278,0883	385765,7084
	1456	1371282,3565	385765,9807
	1457	1371315,1586	385766,9302
	1458	1371324,9631	385765,4162
	1459	1371336,3538	385760,8252
	1460	1371339,2471	385760,6384
	1461	1371350,5935	385761,6978
	1462	1371358,7850	385760,3598
	1463	1371366,0499	385760,7982
	1464	1371371,1155	385761,1539
	1465	1371373,8379	385762,3747
	1466	1371380,4290	385763,7233
	1467	1371390,8138	385764,2083
	1468	1371398,7317	385765,7867
	1469	1371405,8379	385767,4731
	1470	1371415,8239	385767,8721
	1471	1371438,6069	385767,9620
	1472	1371456,6929	385766,4515
	1473	1371463,2712	385766,6497
	1474	1371474,9227	385768,0438

Сведения о характерных точках границ объекта	№ точки	Координаты	
		X	Y
	1475	1371486,5732	385768,1576
	1476	1371502,8308	385769,2003
	1477	1371514,4773	385770,9244
	1478	1371533,7303	385770,3015
	1479	1371536,5457	385769,9734
	1480	1371541,1677	385768,5621
	1481	1371543,7846	385768,1310
	1482	1371547,6555	385769,4590
	1483	1371551,8606	385769,8418
	1484	1371555,9233	385769,0423
	1485	1371560,1256	385766,9346
	1486	1371562,6592	385765,3821
	1487	1371565,3091	385765,4216
	1488	1371570,1802	385766,7545
	1489	1371579,1110	385764,8074
	1490	1371586,9571	385766,5048
	1491	1371589,8135	385766,1173
	1492	1371591,8964	385763,9380
	1493	1371585,0543	385757,9547
	1494	1371578,5906	385748,0664
	1495	1371577,8288	385740,8037
	1496	1371575,3994	385729,3352
	1497	1371575,4055	385724,9045
	1498	1371577,1354	385721,5796
	1499	1371582,0086	385718,7518
	1500	1371584,8553	385716,3238
	1501	1371585,1235	385713,7673
	1502	1371582,3631	385708,3951
	1503	1371579,2603	385699,1570
	1504	1371575,6939	385693,5127
	1505	1371573,7476	385687,2025
	1506	1371574,9805	385667,5871
	1507	1371573,6085	385657,6447
	1508	1371573,9891	385648,2286
	1509	1371575,2624	385607,1297
	1510	1371574,2327	385596,3723
	1511	1371571,7604	385591,1344
	1512	1371564,6192	385584,4166
	1513	1371549,4551	385574,4385
	1514	1371549,6299	385545,2955
	1515	1371552,6400	385545,3304
	1516	1371570,6708	385545,5094
	1517	1371609,0315	385545,9517
	1518	1371653,1557	385546,2400
	1519	1371655,8258	385546,0735

Сведения о характерных точках границ объекта	№ точки	Координаты	
		X	Y
	1520	1371659,0869	385542,0653
	1521	1371655,6890	385532,7070
	1522	1371633,7427	385533,7122
	1523	1371559,6740	385533,3195
	1524	1371404,5070	385531,1349
	1525	1371355,5289	385530,3739
	1526	1371305,1025	385529,2351
	1527	1371248,5506	385528,8873
	1528	1371185,0804	385527,4001
	1529	1371150,7769	385528,6378
	1530	1371139,6945	385528,4724
	1531	1371132,3276	385536,4629
	1532	1371133,0338	385546,2792
	1533	1371147,8315	385554,6005
	1534	1371234,7852	385555,8979
	1535	1371322,6041	385556,3555
	1536	1371381,3939	385559,3644
	1537	1371436,3539	385561,8898
	1538	1371493,4705	385562,7420
	1539	1371534,3072	385568,8937
	1540	1371542,5078	385590,7593
	1541	1371549,7985	385616,4484
	1542	1371554,3346	385626,7482
	1543	1371556,9486	385642,8101
	1544	1371557,2546	385655,8172
	1545	1371560,2198	385676,8744
	1546	1371562,6004	385684,9115
	1547	1371562,9138	385697,4185
	1548	1371561,2721	385706,8959
	1549	1371560,0334	385722,8804
	1550	1371556,8620	385734,3353
	1551	1371549,7130	385744,2306
	1552	1371545,1385	385749,1633
	1553	1371535,1090	385751,0140
	1554	1371535,1039	385751,3539
	1555	1371469,7799	385750,4038
	1556	1371398,5591	385751,8992
	1557	1371373,5506	385742,1466
	1558	1371316,4658	385739,1631
	1559	1371306,1405	385745,4042
	1560	1371228,2524	385736,5679
	1561	1371194,9545	385739,4818
	1562	1371173,2161	385739,1575
	1563	1371149,0220	385731,9751
	1564	1371125,8202	385715,4280

Сведения о характерных точках границ объекта	№ точки	Координаты	
		X	Y
	1565	1371103,1592	385691,2149
	1566	1371072,7558	385643,0114
	1567	1371039,2730	385572,5923
	1568	1370988,1154	385508,9528
	1569	1370939,7160	385464,8335
	1570	1370890,4627	385435,7961
	1571	1370848,5861	385418,1898
	1572	1370805,8348	385403,8023
	1573	1370761,0963	385388,7461
	1574	1370666,2343	385355,4078
	1575	1370549,3355	385315,6162
	1576	1370454,0917	385284,0150
	1577	1370351,0778	385251,4427
	1578	1370252,2465	385226,6812
	1579	1370191,4252	385215,2414
	1580	1370154,2349	385207,1963
	1581	1370096,6194	385190,6131
	1582	1370034,3501	385178,7903
	1583	1370003,1434	385174,7526
	1584	1369994,3776	385172,1061
	1585	1369983,6410	385175,0906
	1400	1369977,8786	385181,9230
	1586	1369985,0840	386753,1925
	1587	1369994,0294	386759,0838
	1588	1370002,9751	386762,3008
	1589	1370015,3352	386764,0160
	1590	1370036,6235	386769,6769
	1591	1370048,8253	386779,9544
	1592	1370051,6882	386783,3973
	1593	1370056,1185	386789,8626
	1594	1370058,9708	386794,0340
	1595	1370063,6210	386800,3617
	1596	1370068,6586	386804,5657
	1597	1370072,1997	386808,5750
	1598	1370074,8308	386811,2858
	1599	1370085,6055	386825,6420
	1600	1370094,5191	386837,9038
	1601	1370102,2654	386847,1160
	1602	1370108,7628	386858,7353
	1603	1370116,7670	386870,9835
	1604	1370125,6491	386885,3673
	1605	1370132,1329	386897,8960
	1606	1370138,6711	386906,7870
	1607	1370144,0374	386912,9315
	1608	1370149,3720	386921,1980

Сведения о характерных точках границ объекта	№ точки	Координаты	
		X	Y
	1609	1370157,1772	386926,4692
	1610	1370165,8598	386933,8760
	1611	1370174,8550	386940,6810
	1612	1370181,1216	386947,4454
	1613	1370186,4562	386955,7119
	1614	1370192,6867	386964,9015
	1615	1370205,4644	386982,3754
	1616	1370219,4096	387002,8994
	1617	1370232,7302	387024,6267
	1618	1370254,8967	387063,1629
	1619	1370306,8286	387141,4857
	1620	1370363,5596	387226,1662
	1621	1370438,9747	387315,4470
	1622	1370503,4793	387440,8643
	1623	1370583,6456	387559,2555
	1624	1370641,1859	387664,8635
	1625	1370716,4153	387766,5870
	1626	1370800,8359	387911,6329
	1627	1370848,3925	387965,0732
	1628	1370869,2559	387991,8012
	1629	1370866,3909	388011,0878
	1630	1370856,9785	388037,3641
	1631	1370878,9378	388033,8259
	1632	1370901,6471	388023,2114
	1633	1370945,3159	388032,8833
	1634	1371004,5081	388091,3971
	1635	1371007,5786	388094,7405
	1636	1371063,3903	388155,5145
	1637	1371090,9089	388177,7050
	1638	1371117,9001	388211,3131
	1639	1371167,9504	388254,9056
	1640	1371222,1405	388308,2001
	1641	1371229,4398	388321,5197
	1642	1371232,0132	388340,4816
	1643	1371249,6432	388355,3836
	1644	1371266,5912	388344,2110
	1645	1371290,2524	388361,7023
	1646	1371312,6348	388369,1772
	1647	1371344,4370	388391,4316
	1648	1371374,4835	388427,3345
	1649	1371401,9338	388456,2093
	1650	1371404,6100	388452,8500
	1651	1371381,8400	388423,1600
	1652	1371363,3200	388408,4500
	1653	1371346,6800	388389,1400

Сведения о характерных точках границ объекта	№ точки	Координаты	
		X	Y
	1654	1371331,5400	388374,6200
	1655	1371302,4600	388355,5300
	1656	1371282,6900	388341,4700
	1657	1371289,3900	388333,0200
	1658	1371165,1300	388222,0500
	1659	1371157,7400	388229,5400
	1660	1371126,3000	388203,1000
	1661	1371118,8300	388176,6600
	1662	1371091,7000	388156,4900
	1663	1371101,1100	388144,5000
	1664	1371113,1500	388130,5400
	1665	1371112,6494	388130,0774
	1666	1371112,6266	388130,0919
	1667	1371053,0864	388075,0432
	1668	1371050,5109	388069,2437
	1669	1371049,2526	388066,4159
	1670	1371042,8745	388072,3104
	1671	1371034,8330	388064,7730
	1672	1371050,5904	388050,3353
	1673	1371048,5800	388049,2100
	1674	1371023,2800	388075,3600
	1675	1371002,0000	388056,0300
	1676	1370995,8800	388056,3000
	1677	1370981,5100	388042,5600
	1678	1370979,9600	388044,0100
	1679	1370976,1700	388040,4500
	1680	1370980,5200	388035,8000
	1681	1370926,0100	387983,8500
	1682	1370914,7100	387970,8300
	1683	1370906,1300	387959,2600
	1684	1370896,4800	387944,8500
	1685	1370883,1900	387924,1600
	1686	1370876,8000	387914,1900
	1687	1370858,1200	387885,2800
	1688	1370852,1000	387883,7000
	1689	1370843,1800	387869,7200
	1690	1370841,3500	387870,9400
	1691	1370835,0700	387861,4000
	1692	1370837,0300	387860,0600
	1693	1370828,2000	387846,0200
	1694	1370829,6800	387839,7600
	1695	1370822,9900	387829,0900
	1696	1370812,0500	387812,9400
	1697	1370794,1900	387785,1700
	1698	1370749,4400	387715,3100

Сведения о характерных точках границ объекта	№ точки	Координаты	
		X	Y
	1699	1370745,2700	387714,3100
	1700	1370708,4000	387656,4300
	1701	1370705,4000	387658,2300
	1702	1370686,9800	387629,0100
	1703	1370689,7000	387627,2200
	1704	1370653,0900	387569,7600
	1705	1370653,3300	387564,7400
	1706	1370646,1000	387553,5700
	1707	1370601,7000	387484,7700
	1708	1370557,6100	387416,0800
	1709	1370551,7100	387415,4000
	1710	1370542,4000	387401,9100
	1711	1370540,8800	387402,7500
	1712	1370534,5200	387393,2100
	1713	1370536,1400	387391,9600
	1714	1370527,2500	387378,8000
	1715	1370528,8300	387371,9500
	1716	1370404,1300	387178,0900
	1717	1370400,7100	387177,8100
	1718	1370398,3500	387174,7100
	1719	1370394,2900	387177,5000
	1720	1370386,4000	387166,5700
	1721	1370384,5900	387166,3200
	1722	1370365,3200	387143,0000
	1723	1370355,4800	387131,5500
	1724	1370343,4200	387118,8500
	1725	1370339,5400	387115,6700
	1726	1370334,4200	387113,9300
	1727	1370345,6800	387102,8400
	1728	1370235,1700	386952,3800
	1729	1370235,0300	386952,4900
	1730	1370215,8900	386927,2800
	1731	1370206,4100	386930,1300
	1732	1370201,8900	386929,6900
	1733	1370199,4600	386928,5000
	1734	1370197,6400	386927,1600
	1735	1370195,6700	386925,4500
	1736	1370195,0400	386925,9000
	1737	1370190,1700	386919,0800
	1738	1370191,4000	386918,4100
	1739	1370189,3100	386915,2500
	1740	1370188,5900	386912,5800
	1741	1370188,8200	386909,9100
	1742	1370189,6200	386908,1600
	1743	1370194,7200	386899,8300

Сведения о характерных точках границ объекта	№ точки	Координаты	
		X	Y
	1744	1370131,3000	386813,6900
	1745	1370089,5900	386757,4100
	1746	1370088,2100	386755,5900
	1747	1370083,4012	386759,1750
	1748	1370069,2310	386769,7430
	1749	1370066,9043	386771,4707
	1750	1370065,3600	386772,6200
	1586	1369985,0840	386753,1925
	1751	1370195,9935	384930,3038
	1752	1370226,3495	384893,4896
	1753	1370226,5126	384893,2820
	1754	1370246,0601	384869,5690
	1755	1370385,9460	384893,1634
	1756	1370368,0212	384916,6475
	1757	1370365,3291	384920,1770
	1758	1370308,0579	384917,3731
	1759	1370304,6895	384916,5527
	1760	1370300,1870	384915,4563
	1761	1370284,2401	384911,5567
	1762	1370283,4131	384913,4247
	1763	1370279,7607	384921,5838
	1764	1370278,0317	384925,4457
	1765	1370276,9246	384927,9227
	1766	1370274,9192	384932,4126
	1767	1370254,8640	384977,2840
	1768	1370253,9959	384979,2205
	1769	1370252,3415	384982,9155
	1770	1370251,3482	384985,1311
	1771	1370251,0591	384984,9368
	1772	1370211,5484	384945,7308
	1751	1370195,9935	384930,3038
	1773	1370486,9681	378971,8583
	1774	1370497,1602	379012,9050
	1775	1370498,2315	379011,1783
	1776	1370500,5372	379012,3745
	1777	1370509,3734	378996,3576
	1778	1370506,1176	378980,9736
	1779	1370489,3404	378970,4338
	1780	1370488,3532	378972,4599
	1773	1370486,9681	378971,8583
	1781	1370491,6245	378963,4468
	1782	1370509,4582	378975,0983
	1783	1370523,7952	378971,9431
	1784	1370532,8775	378955,0005
	1781	1370491,6245	378963,4468

Сведения о характерных точках границ объекта	№ точки	Координаты	
		X	Y
	1785	1370505,3706	379015,4672
	1786	1370508,6003	379017,0257
	1787	1370507,6381	379019,2187
	1788	1370544,1427	379009,7721
	1789	1370542,1837	379008,6973
	1790	1370543,7301	379006,2806
	1791	1370528,5419	378996,4113
	1792	1370514,4355	378999,6861
	1785	1370505,3706	379015,4672
	1793	1370528,8755	378974,4287
	1794	1370532,6621	378990,7960
	1795	1370548,3311	379001,5860
	1796	1370549,5273	378999,2803
	1797	1370551,4863	379000,3551
	1798	1370541,6530	378958,6167
	1799	1370541,0549	378959,7696
	1800	1370538,1754	378958,1001
	1793	1370528,8755	378974,4287
	1801	1370702,8074	383818,8887
	1802	1370725,3654	383826,9082
	1803	1370855,8604	383729,4488
	1804	1370857,0507	383675,3852
	1805	1370936,2458	383515,2313
	1806	1370957,4362	383215,5790
	1807	1370989,9042	383074,9351
	1808	1370996,3806	383046,8806
	1809	1370983,1054	382893,3970
	1810	1370964,8240	382732,7230
	1811	1370964,2510	382728,7920
	1812	1370956,2046	382653,3478
	1813	1370954,0484	382658,1738
	1814	1370951,0730	382665,3635
	1815	1370948,6928	382672,2599
	1816	1370947,2051	382679,1562
	1817	1370946,3125	382686,1992
	1818	1370945,5686	382707,9153
	1819	1370943,7834	382759,4176
	1820	1370940,8081	382842,6135
	1821	1370938,4092	382906,2027
	1822	1370932,5452	382986,5890
	1823	1370931,8758	382998,4741
	1824	1370931,2063	383008,9653
	1825	1370929,9418	383013,6607
	1826	1370910,6019	383081,4500
	1827	1370889,1793	383161,2712

Сведения о характерных точках границ объекта	№ точки	Координаты	
		X	Y
	1828	1370883,8237	383179,7592
	1829	1370880,5508	383192,0845
	1830	1370878,7656	383204,1164
	1831	1370876,6084	383228,7671
	1832	1370870,6577	383317,3921
	1833	1370868,5750	383417,7555
	1834	1370867,1617	383432,3551
	1835	1370866,0459	383463,3152
	1836	1370865,5252	383476,3008
	1837	1370853,9213	383507,9945
	1838	1370825,0603	383555,3884
	1839	1370809,8860	383578,7185
	1840	1370787,7195	383613,4935
	1841	1370759,2886	383661,8960
	1842	1370724,6742	383765,5833
	1801	1370702,8074	383818,8887
	1843	1371080,9204	382435,1588
	1844	1371104,8721	382459,2225
	1845	1371389,6142	382717,4676
	1846	1371443,7657	383039,5402
	1847	1371469,3538	383034,9182
	1848	1371415,0535	382705,9492
	1849	1371087,4662	382410,7282
	1843	1371080,9204	382435,1588
	1850	1371106,8061	382340,8847
	1851	1371233,5565	382454,7472
	1852	1371515,0256	381768,0502
	1853	1371389,4654	381653,6007
	1854	1371369,2329	381689,4028
	1855	1371290,6834	381863,1313
	1856	1371181,7852	382130,1802
	1850	1371106,8061	382340,8847
	1857	1371165,3864	379906,0193
	1858	1371490,8378	380236,6204
	1859	1371501,0011	380225,8741
	1860	1371526,1381	380215,0148
	1861	1371538,6337	380207,4021
	1862	1371616,5993	380125,3153
	1863	1371569,2408	380092,0057
	1864	1371555,4679	380075,3784
	1865	1371552,7480	380078,1760
	1866	1371505,0320	380028,2700
	1867	1371502,0570	380023,9480
	1868	1371500,9220	380018,8420
	1869	1371504,9644	380014,4082

Сведения о характерных точках границ объекта	№ точки	Координаты	
		X	Y
	1870	1371322,7483	379794,4284
	1871	1371219,2924	379823,6860
	1872	1371224,7984	379840,6447
	1873	1371239,0441	379884,6857
	1857	1371165,3864	379906,0193
	1874	1371346,6230	383727,9942
	1875	1371356,8120	383767,6465
	1876	1371559,2097	383734,0140
	1877	1371643,7100	384249,3302
	1878	1371665,8764	384233,5567
	1879	1371575,1279	383690,2150
	1874	1371346,6230	383727,9942
	1880	1371390,6550	388464,3470
	1881	1371399,9150	388474,4680
	1882	1371410,3496	388465,0619
	1883	1371413,9769	388468,8773
	1884	1371446,5997	388507,9252
	1885	1371554,7526	388580,2598
	1886	1371633,2678	388632,1065
	1887	1371711,9715	388693,6219
	1888	1371713,5484	388694,6598
	1889	1371859,0588	388790,4341
	1890	1372010,4233	388896,9047
	1891	1372047,0890	388938,8873
	1892	1372103,5401	388988,3157
	1893	1372278,7613	389117,7546
	1894	1372383,5092	389194,3620
	1895	1372446,3978	389237,6567
	1896	1372533,6453	389308,5778
	1897	1372579,2030	389346,9103
	1898	1372624,6417	389387,1823
	1899	1372672,3563	389435,1936
	1900	1372718,2581	389469,4883
	1901	1372763,1925	389502,3090
	1902	1372790,3481	389523,0330
	1903	1372810,0617	389538,0775
	1904	1372870,4019	389576,7890
	1905	1372905,0165	389589,9095
	1906	1372936,7933	389598,7858
	1907	1372942,2584	389600,3468
	1908	1372940,9050	389605,6430
	1909	1372944,7160	389604,7970
	1910	1372950,4210	389604,1400
	1911	1372955,5600	389604,1470
	1912	1372955,5646	389604,1475

Сведения о характерных точках границ объекта	№ точки	Координаты	
		X	Y
	1913	1372961,6230	389604,8700
	1914	1372966,5140	389606,0490
	1915	1372971,3900	389607,7930
	1916	1372977,0290	389610,6290
	1917	1372991,3960	389617,6590
	1918	1373001,4021	389623,0011
	1919	1373005,9440	389625,4260
	1920	1373021,1540	389634,2450
	1921	1373035,9470	389643,5560
	1922	1373062,0160	389656,2510
	1923	1373089,0330	389671,3510
	1924	1373092,5590	389674,4170
	1925	1373093,2120	389675,1360
	1926	1373093,9310	389676,0340
	1927	1373095,9900	389678,5810
	1928	1373097,5920	389680,3920
	1929	1373097,6468	389680,4496
	1930	1373099,1030	389681,9800
	1931	1373101,2090	389684,0130
	1932	1373103,1040	389685,6950
	1933	1373104,5460	389686,8740
	1934	1373107,0170	389688,7580
	1935	1373109,0790	389690,1850
	1936	1373121,0470	389696,9920
	1937	1373133,8990	389708,5190
	1938	1373140,0317	389715,1677
	1939	1373145,3560	389720,9400
	1940	1373152,7770	389729,5790
	1941	1373161,5440	389737,8760
	1942	1373170,0120	389744,0260
	1943	1373182,7940	389752,1470
	1944	1373197,7055	389763,6328
	1945	1373238,9171	389798,2642
	1946	1373241,3373	389800,2980
	1947	1373243,2359	389801,8934
	1948	1373290,3149	389838,4750
	1949	1373329,8676	389882,4505
	1950	1373393,8237	389951,2438
	1951	1373494,5371	390045,2218
	1952	1373535,4021	390082,2504
	1953	1373549,3119	390090,8811
	1954	1373551,2024	390086,6291
	1955	1373552,3800	390087,5000
	1956	1373563,8600	390094,3600
	1957	1373574,2800	390099,6800

Сведения о характерных точках границ объекта	№ точки	Координаты	
		X	Y
	1958	1373577,5400	390101,2000
	1959	1373585,7800	390106,6900
	1960	1373590,3700	390110,3100
	1961	1373591,9400	390110,9000
	1962	1373593,2400	390110,9300
	1963	1373594,6700	390110,5000
	1964	1373595,8500	390109,6500
	1965	1373596,7100	390108,4400
	1966	1373597,1400	390106,9700
	1967	1373597,1798	390106,3138
	1968	1373597,3442	390106,3192
	1969	1373598,3800	390106,3900
	1970	1373598,4982	390106,3570
	1971	1373599,3523	390106,3850
	1972	1373600,7665	390105,7240
	1973	1373601,8200	390105,4300
	1974	1373565,7000	390077,9600
	1975	1373557,0241	390071,3577
	1976	1373559,0781	390067,9881
	1977	1373560,7469	390068,8225
	1978	1373565,5590	390071,8208
	1979	1373569,3843	390074,1818
	1980	1373575,3689	390077,8825
	1981	1373580,9262	390081,0165
	1982	1373584,8203	390082,9427
	1983	1373586,7715	390083,4305
	1984	1373587,3500	390083,6400
	1985	1373591,0800	390084,6400
	1986	1373591,5264	390084,6194
	1987	1373591,7062	390084,6643
	1988	1373594,5067	390084,7684
	1989	1373595,2600	390084,4469
	1990	1373595,4100	390084,4400
	1991	1373595,7007	390084,2589
	1992	1373597,3266	390083,5651
	1993	1373598,3138	390082,6310
	1994	1373599,1500	390082,1100
	1995	1373599,8020	390081,2226
	1996	1373599,8530	390081,1744
	1997	1373600,1514	390080,7471
	1998	1373601,2000	390079,3200
	1999	1373601,2225	390079,2136
	2000	1373601,3164	390079,0792
	2001	1373601,8348	390077,7170
	2002	1373601,7421	390076,7519

Сведения о характерных точках границ объекта	№ точки	Координаты	
		X	Y
	2003	1373601,7700	390076,6200
	2004	1373601,7195	390076,5163
	2005	1373601,6193	390075,4722
	2006	1373598,3944	390069,6573
	2007	1373597,8000	390068,4300
	2008	1373597,0380	390067,7243
	2009	1373596,1484	390066,5487
	2010	1373588,0369	390059,3292
	2011	1373584,5316	390056,1393
	2012	1373583,1526	390054,8589
	2013	1373580,5488	390052,0568
	2014	1373579,0292	390050,0718
	2015	1373578,6324	390048,9741
	2016	1373578,3624	390046,7623
	2017	1373578,3864	390045,9981
	2018	1373578,6541	390043,7739
	2019	1373578,9322	390042,7363
	2020	1373580,9084	390040,4806
	2021	1373582,0107	390039,4106
	2022	1373597,6100	390033,8200
	2023	1373598,3714	390033,2697
	2024	1373600,5161	390032,5539
	2025	1373610,1839	390027,2809
	2026	1373616,8199	390020,7174
	2027	1373617,7482	390019,2659
	2028	1373618,1300	390018,9900
	2029	1373618,4369	390018,1891
	2030	1373623,1315	390010,8489
	2031	1373625,1375	390005,7729
	2032	1373625,3451	390005,0490
	2033	1373623,9777	390003,7453
	2034	1373627,8910	389993,5217
	2035	1373627,9400	389993,5576
	2036	1373627,8900	389993,5200
	2037	1373624,6900	389981,8900
	2038	1373622,4000	389973,5100
	2039	1373619,3600	389962,4400
	2040	1373616,7109	389952,7500
	2041	1373616,6959	389952,7066
	2042	1373609,0046	389946,3752
	2043	1373604,2010	389942,4220
	2044	1373604,2016	389942,4213
	2045	1373604,2000	389942,4200
	2046	1373606,8200	389939,4257
	2047	1373612,1770	389933,2970

Сведения о характерных точках границ объекта	№ точки	Координаты	
		X	Y
	2048	1373618,1712	389926,4399
	2049	1373623,4204	389920,4330
	2050	1373630,2584	389912,6125
	2051	1373630,2586	389912,6125
	2052	1373630,2590	389912,6120
	2053	1373641,5251	389900,0994
	2054	1373574,4858	389877,5441
	2055	1373266,3866	389603,6362
	2056	1373249,9400	389588,6508
	2057	1373240,9940	389599,5220
	2058	1373246,5924	389609,5211
	2059	1373284,2453	389648,7272
	2060	1373277,7425	389651,7326
	2061	1373279,9434	389653,8589
	2062	1373284,4980	389658,2580
	2063	1373283,5389	389659,2474
	2064	1373283,4502	389659,3392
	2065	1373285,8260	389661,6270
	2066	1373277,7020	389670,0440
	2067	1373277,7019	389670,0439
	2068	1373277,7003	389670,0455
	2069	1373275,3221	389667,7506
	2070	1373272,7864	389670,3785
	2071	1373268,3980	389674,9310
	2072	1373269,0520	389675,5596
	2073	1373269,5790	389676,0646
	2074	1373269,5783	389676,0653
	2075	1373269,5800	389676,0670
	2076	1373269,0089	389676,6600
	2077	1373273,5643	389681,0570
	2078	1373273,5617	389681,0597
	2079	1373273,5620	389681,0600
	2080	1373265,7804	389689,1182
	2081	1373256,0920	389699,1518
	2082	1373256,0916	389699,1514
	2083	1373256,0900	389699,1530
	2084	1373255,8005	389698,8708
	2085	1373255,3754	389698,4610
	2086	1373256,0186	389707,2913
	2087	1373252,0974	389712,6838
	2088	1373251,1643	389713,8350
	2089	1373248,8190	389716,7390
	2090	1373246,3010	389719,8370
	2091	1373245,6888	389720,6197
	2092	1373246,0359	389720,8850

Сведения о характерных точках границ объекта	№ точки	Координаты	
		X	Y
	2093	1373246,1660	389720,9830
	2094	1373246,1653	389720,9838
	2095	1373246,1654	389720,9839
	2096	1373233,9189	389736,5472
	2097	1373233,9170	389736,5457
	2098	1373233,9160	389736,5470
	2099	1373229,3727	389732,9796
	2100	1373218,1317	389724,1583
	2101	1373218,1341	389724,1551
	2102	1373218,1340	389724,1550
	2103	1373218,6590	389723,4550
	2104	1373162,6724	389679,4421
	2105	1373147,1066	389667,2058
	2106	1373147,1069	389667,2055
	2107	1373147,1050	389667,2040
	2108	1373147,6398	389666,3958
	2109	1373146,9952	389665,8975
	2110	1373146,8490	389665,7850
	2111	1373128,2269	389651,2990
	2112	1373071,3099	389607,0256
	2113	1373012,0938	389560,4132
	2114	1373007,1986	389556,5914
	2115	1372999,6080	389550,6670
	2116	1372966,4410	389524,5370
	2117	1372966,4410	389524,5358
	2118	1372966,4403	389524,5353
	2119	1372966,1501	389515,1602
	2120	1372956,4937	389508,0938
	2121	1372954,1634	389511,3006
	2122	1372954,1631	389511,3004
	2123	1372954,1620	389511,3020
	2124	1372947,5921	389506,5704
	2125	1372939,5901	389500,8102
	2126	1372937,8356	389503,2138
	2127	1372937,5910	389503,5490
	2128	1372937,5909	389503,5490
	2129	1372937,5888	389503,5519
	2130	1372911,6735	389485,3418
	2131	1372912,2091	389484,5737
	2132	1372912,2450	389484,5220
	2133	1372880,3424	389462,0969
	2134	1372869,2197	389454,2805
	2135	1372869,2206	389454,2792
	2136	1372869,2190	389454,2780
	2137	1372872,4142	389449,6920

Сведения о характерных точках границ объекта	№ точки	Координаты	
		X	Y
	2138	1372865,7109	389444,7555
	2139	1372849,4500	389467,2400
	2140	1372846,2300	389464,8700
	2141	1372841,3600	389465,6700
	2142	1372838,1500	389463,4500
	2143	1372838,0400	389463,3700
	2144	1372807,7000	389440,7700
	2145	1372807,1000	389441,7300
	2146	1372793,5100	389432,0500
	2147	1372794,4000	389430,8700
	2148	1372760,5800	389406,1300
	2149	1372759,9100	389401,1500
	2150	1372685,7900	389349,8200
	2151	1372577,0600	389274,1700
	2152	1372563,0900	389276,6500
	2153	1372534,4300	389256,7000
	2154	1372536,9000	389252,8800
	2155	1372530,4100	389248,3200
	2156	1372236,9800	389042,1300
	2157	1372068,5500	388924,5200
	2158	1372062,9200	388926,4400
	2159	1372048,7700	388916,6200
	2160	1372047,7400	388918,6900
	2161	1372036,7400	388910,8400
	2162	1372038,1800	388909,0200
	2163	1372024,2800	388899,7000
	2164	1372023,0400	388893,1600
	2165	1371890,3700	388800,6000
	2166	1371815,9000	388747,2600
	2167	1371818,9700	388742,5500
	2168	1371727,0400	388675,6200
	2169	1371717,0900	388689,7100
	2170	1371647,6900	388636,7200
	2171	1371624,4100	388617,5000
	2172	1371543,3100	388564,2600
	2173	1371468,6200	388514,1300
	2174	1371437,7100	388492,4400
	2175	1371419,5800	388469,0900
	2176	1371413,3600	388462,3500
	2177	1371399,9100	388474,4600
	2178	1371390,6557	388464,3463
	1880	1371390,6550	388464,3470
	2179	1371394,4835	388460,6440
	2180	1371395,1094	388460,0406
	2181	1371395,1080	388460,0400

Сведения о характерных точках границ объекта	№ точки	Координаты	
		X	Y
	2179	1371394,4835	388460,6440
	2182	1371397,7622	388461,1326
	2183	1371397,9500	388461,2100
	2184	1371397,9500	388461,2100
	2182	1371397,7622	388461,1326
	2185	1371448,5263	383078,2770
	2186	1371538,9773	383617,0700
	2187	1371551,7713	383614,7957
	2188	1371562,1851	383591,6124
	2189	1371474,7095	383073,9484
	2185	1371448,5263	383078,2770
	2190	1371491,8178	382695,9716
	2191	1371499,1075	382739,4771
	2192	1371717,1270	382704,1151
	2193	1371998,2243	382657,8218
	2194	1371989,8933	382613,2158
	2190	1371491,8178	382695,9716
	2195	1371529,4223	384398,5818
	2196	1371549,9340	384469,8560
	2197	1371635,5850	384719,6700
	2198	1371656,7950	384791,4360
	2199	1371675,0926	384874,5090
	2200	1371675,3602	384873,8566
	2201	1371770,9726	384798,7151
	2202	1371790,4372	384805,3162
	2203	1372160,1627	384670,3177
	2204	1372192,7036	384690,8768
	2205	1372195,7670	384718,8515
	2206	1372213,6505	384749,7043
	2207	1372236,7843	384792,6475
	2208	1372253,3739	384812,9790
	2209	1372276,1579	384822,4105
	2210	1372291,3727	384810,2055
	2211	1372294,6071	384771,7561
	2212	1372292,1774	384742,2044
	2213	1372276,7070	384715,8982
	2214	1372255,6447	384694,9902
	2215	1372239,9849	384678,6939
	2216	1372239,2936	384662,6698
	2217	1372279,6851	384638,9484
	2218	1372392,3166	384630,0997
	2219	1372401,1782	384630,2689
	2220	1372434,3769	384628,4475
	2221	1372484,6228	384622,8478
	2222	1372534,3080	384637,6374

Сведения о характерных точках границ объекта	№ точки	Координаты	
		X	Y
	2223	1372637,6070	384626,5715
	2224	1372692,3866	384621,6731
	2225	1372701,6947	384619,7061
	2226	1372835,4176	384605,3811
	2227	1372972,6270	384587,0366
	2228	1373034,0711	384558,7075
	2229	1373086,9943	384551,1823
	2230	1373050,8181	384320,1099
	2231	1373092,0786	384312,7108
	2232	1373071,7163	384193,2675
	2233	1372091,1097	384352,8775
	2234	1371733,1615	384631,9309
	2235	1371674,2179	384289,4563
	2195	1371529,4223	384398,5818
	2236	1371555,4905	383060,7427
	2237	1371563,8216	383111,2179
	2238	1372061,3019	383028,4621
	2239	1372051,1857	382978,5738
	2236	1371555,4905	383060,7427
	2240	1371657,6942	383699,7525
	2241	1371661,5622	383718,7540
	2242	1371879,3586	383681,1911
	2243	1372161,4228	383634,6043
	2244	1372152,7943	383594,9872
	2245	1371670,4883	383674,5149
	2240	1371657,6942	383699,7525
	2246	1371716,4006	385925,3294
	2247	1371716,4030	385925,3300
	2248	1371716,4074	385925,3226
	2246	1371716,4006	385925,3294
	2249	1371917,1371	385713,8919
	2250	1371940,8710	385711,7720
	2251	1371953,8580	385710,9110
	2252	1371956,9240	385709,1040
	2253	1371959,7490	385703,6110
	2254	1371960,2890	385680,6710
	2255	1371973,9220	385680,7360
	2256	1372023,5040	385655,7600
	2257	1372035,5700	385621,5700
	2258	1372041,3467	385616,7755
	2259	1372041,7887	385615,3905
	2260	1372092,8430	385563,4721
	2261	1372303,7438	385501,1063
	2262	1372429,2327	385484,6952
	2263	1372541,8944	385458,7539

Сведения о характерных точках границ объекта	№ точки	Координаты	
		X	Y
	2264	1372555,6400	385446,9100
	2265	1372559,2800	385440,0900
	2266	1372589,2700	385436,3500
	2267	1372594,3000	385435,7000
	2268	1372600,4700	385434,9400
	2269	1372605,3003	385444,1542
	2270	1372605,3013	385444,1540
	2271	1372620,2082	385472,3186
	2272	1372622,0900	385475,8100
	2273	1372639,9900	385510,0800
	2274	1372630,8850	385509,6213
	2275	1372634,6343	385525,3362
	2276	1372650,2500	385526,2000
	2277	1372661,1000	385518,4500
	2278	1372667,5200	385489,0800
	2279	1372813,3675	385487,4401
	2280	1372835,7405	385481,9797
	2281	1372867,6400	385474,1900
	2282	1372963,8000	385450,7400
	2283	1372965,5163	385457,7985
	2284	1372969,7500	385475,2100
	2285	1372980,3300	385471,4400
	2286	1372974,0401	385456,3706
	2287	1372995,2769	385452,8132
	2288	1373029,5147	385450,7236
	2289	1373178,3758	385398,2642
	2290	1373372,0636	385343,2530
	2291	1373392,7748	385340,5609
	2292	1373378,5205	385248,1662
	2293	1373678,9245	385196,0295
	2294	1373679,4100	385195,6400
	2295	1373679,4950	385195,9305
	2296	1373682,5500	385206,3700
	2297	1373667,3800	385215,6600
	2298	1373610,2200	385248,3500
	2299	1373583,3800	385268,0600
	2300	1373577,7400	385279,6600
	2301	1373553,1800	385303,3200
	2302	1373566,0900	385302,7500
	2303	1373569,2000	385299,6600
	2304	1373577,2400	385292,9900
	2305	1373588,3900	385272,6200
	2306	1373608,3800	385262,2200
	2307	1373624,3500	385250,9900
	2308	1373631,4600	385246,8300

Сведения о характерных точках границ объекта	№ точки	Координаты	
		X	Y
	2309	1373638,6900	385241,0500
	2310	1373653,5800	385234,1000
	2311	1373667,7900	385231,2700
	2312	1373690,2000	385231,7600
	2313	1373704,5400	385226,9100
	2314	1373730,0900	385215,0800
	2315	1373741,8569	385185,1072
	2316	1374772,9333	385006,1586
	2317	1375866,4865	384795,7343
	2318	1375871,1730	384812,3250
	2319	1375921,2650	384806,8570
	2320	1375930,8390	384804,6710
	2321	1375953,7140	384801,7730
	2322	1375991,3780	384762,6080
	2323	1376060,2970	384746,6070
	2324	1376128,8550	384737,7990
	2325	1375667,6023	384752,9608
	2326	1374751,3212	384919,9346
	2327	1373947,1543	385062,9945
	2328	1373901,9537	385045,0289
	2329	1373890,4849	384999,1166
	2330	1373899,9298	384805,4867
	2331	1373856,7530	384794,1749
	2332	1373754,8829	385013,7553
	2333	1373734,6438	385052,3482
	2334	1373670,5533	385114,2300
	2335	1373461,4160	385144,1727
	2336	1373349,4263	385080,9602
	2337	1373183,5500	385090,6500
	2338	1372974,1744	385133,3342
	2339	1372973,1240	385130,4150
	2340	1372970,3310	385123,1920
	2341	1372964,6590	385108,2810
	2342	1372958,8230	385098,7690
	2343	1372954,3330	385095,0760
	2344	1372948,4790	385092,9990
	2345	1372942,9270	385088,6520
	2346	1372939,0870	385078,7130
	2347	1372935,0353	385072,8149
	2348	1372930,4216	385062,6402
	2349	1372917,0773	385039,3718
	2350	1372914,5590	385027,1820
	2351	1372904,7010	385000,3250
	2352	1372903,1390	384992,4010
	2353	1372898,5400	384970,8110

Сведения о характерных точках границ объекта	№ точки	Координаты	
		X	Y
	2354	1372887,0240	384960,1970
	2355	1372871,7560	384953,1930
	2356	1372862,5720	384950,6090
	2357	1372853,3560	384950,4660
	2358	1372846,5780	384951,5830
	2359	1372845,1144	384952,7699
	2360	1372834,8689	384953,4809
	2361	1372825,4287	384959,6176
	2362	1372813,0713	384979,3872
	2363	1372809,4637	384989,5063
	2364	1372821,8572	385020,2470
	2365	1372824,3277	385031,3436
	2366	1372846,7661	385070,4752
	2367	1372866,4881	385120,2247
	2368	1372872,8056	385153,9997
	2369	1372516,3343	385249,6794
	2370	1372052,8590	385396,7318
	2249	1371917,1371	385713,8919
	2371	1371949,4284	381488,5293
	2372	1372022,0272	381914,0467
	2373	1372694,4588	381802,5318
	2374	1372578,4197	381111,7263
	2375	1372111,2880	381188,6129
	2371	1371949,4284	381488,5293
	2376	1372030,3582	382608,5204
	2377	1372037,4991	382651,3656
	2378	1372355,8627	382599,7166
	2379	1372258,4196	382569,0500
	2376	1372030,3582	382608,5204
	2380	1372090,1629	382971,5308
	2381	1372098,7915	383021,7125
	2382	1372612,7290	382938,2063
	2383	1372604,0078	382887,6012
	2380	1372090,1629	382971,5308
	2384	1372192,0691	383588,9712
	2385	1372198,9124	383628,1482
	2386	1372713,5011	383543,7783
	2387	1372705,9139	383504,3079
	2384	1372192,0691	383588,9712
	2388	1372193,8900	388682,6400
	2389	1372224,0738	388705,7106
	2390	1372244,5809	388721,3588
	2391	1372245,0220	388720,7670
	2392	1372298,8000	388761,4000
	2393	1372298,1700	388762,2500

Сведения о характерных точках границ объекта	№ точки	Координаты	
		X	Y
	2394	1372316,1431	388775,9652
	2395	1372580,5474	388977,7315
	2396	1372580,5513	388977,7262
	2397	1372518,2388	388930,1777
	2398	1372524,8181	388921,2657
	2399	1372556,1249	388878,8589
	2400	1372542,8021	388868,8940
	2401	1372533,8206	388881,4572
	2402	1372517,0823	388904,8577
	2403	1372437,6712	388846,6662
	2404	1372397,9806	388816,4358
	2405	1372375,7610	388799,5150
	2406	1372378,5776	388795,8168
	2407	1372399,8797	388767,8439
	2408	1372402,7179	388764,1169
	2409	1372404,9886	388761,1352
	2410	1372310,3420	388694,7710
	2411	1372292,6800	388669,2400
	2412	1372290,6390	388645,1460
	2413	1372294,6360	388619,9390
	2414	1372308,2250	388596,0790
	2415	1372317,4050	388584,1910
	2416	1372327,5918	388591,9005
	2417	1372355,5824	388552,0391
	2418	1372341,9507	388541,3456
	2419	1372331,7386	388533,3346
	2420	1372295,7299	388579,4964
	2421	1372281,7950	388568,9740
	2422	1372281,7947	388568,9738
	2423	1372281,7900	388568,9800
	2424	1372248,7300	388610,9200
	2388	1372193,8900	388682,6400
	2425	1372246,6310	380811,3850
	2426	1372253,1619	380841,3866
	2427	1372256,2450	380855,5500
	2428	1372258,4868	380865,8112
	2429	1372458,3195	380829,6423
	2430	1372521,9922	380819,3712
	2431	1372561,8620	380802,3505
	2432	1372531,2158	380714,8993
	2433	1372517,3010	380718,6820
	2434	1372500,1170	380723,4410
	2435	1372474,0190	380730,6100
	2436	1372466,8089	380732,4626
	2437	1372432,4897	380741,2723

Сведения о характерных точках границ объекта	№ точки	Координаты	
		X	Y
	2438	1372432,4911	380741,2801
	2439	1372430,8180	380741,7100
	2440	1372388,5250	380752,5580
	2441	1372391,5186	380766,6277
	2442	1372393,7990	380777,3450
	2443	1372250,5880	380810,4790
	2425	1372246,6310	380811,3850
	2444	1372399,1810	388585,0951
	2445	1372489,0340	388653,2207
	2446	1372626,1539	388756,8560
	2447	1372793,1476	388884,8822
	2448	1372670,0298	389049,2659
	2449	1372700,9300	389082,4500
	2450	1372725,3200	389103,3700
	2451	1372725,2969	389103,4062
	2452	1372725,3290	389103,3600
	2453	1372708,8050	389088,0080
	2454	1372700,9360	389082,4490
	2455	1372703,6300	389081,4490
	2456	1372708,2030	389079,5840
	2457	1372711,1050	389077,2040
	2458	1372732,8220	389059,6180
	2459	1372740,1810	389052,3580
	2460	1372740,5530	389050,8980
	2461	1372740,0350	389049,3870
	2462	1372739,9030	389049,0040
	2463	1372738,1220	389046,8500
	2464	1372746,7800	389035,7840
	2465	1372749,3490	389032,4510
	2466	1372754,3100	389025,9180
	2467	1372757,1020	389028,3120
	2468	1372760,1750	389030,9620
	2469	1372761,4160	389032,0900
	2470	1372763,4350	389029,6630
	2471	1372769,3990	389034,0900
	2472	1372774,1800	389028,5240
	2473	1372776,3300	389030,0710
	2474	1372783,2140	389029,2030
	2475	1372784,1190	389029,0380
	2476	1372786,9850	389025,7280
	2477	1372763,0770	389007,9520
	2478	1372795,3540	388965,8350
	2479	1372818,2470	388983,1940
	2480	1372826,0140	388972,7190
	2481	1372823,2690	388970,3610

Сведения о характерных точках границ объекта	№ точки	Координаты	
		X	Y
	2482	1372829,2810	388962,3820
	2483	1372831,9640	388964,3380
	2484	1372839,5230	388954,3300
	2485	1372841,0890	388955,4030
	2486	1372842,7310	388953,1370
	2487	1372844,7390	388954,6040
	2488	1372846,4430	388952,4360
	2489	1372853,5575	388943,2612
	2490	1372859,0794	388936,1403
	2491	1372922,0946	388984,9298
	2492	1372933,6930	388970,2260
	2493	1372942,3980	388958,7100
	2494	1372948,7420	388950,4030
	2495	1372939,9120	388943,5590
	2496	1372938,5800	388943,8290
	2497	1372934,2370	388940,6170
	2498	1372934,4120	388939,3030
	2499	1372915,8040	388924,9660
	2500	1372914,8950	388926,1450
	2501	1372909,8620	388922,4360
	2502	1372910,8000	388921,1880
	2503	1372893,2070	388907,8260
	2504	1372891,8600	388909,4280
	2505	1372886,1620	388905,3110
	2506	1372887,5090	388903,5110
	2507	1372875,3770	388894,2950
	2508	1372872,9380	388897,7700
	2509	1372850,5640	388880,5750
	2510	1372836,5080	388899,7040
	2511	1372811,5270	388881,3520
	2512	1372827,2190	388859,9890
	2513	1372817,5104	388853,3423
	2514	1372812,7542	388859,9298
	2515	1372753,0720	388814,5940
	2516	1372703,2500	388777,0860
	2517	1372684,3170	388762,8330
	2518	1372698,9390	388743,4150
	2519	1372661,1030	388714,5650
	2520	1372657,9280	388712,1270
	2521	1372657,1470	388713,1670
	2522	1372656,5340	388713,9590
	2523	1372653,1140	388718,4200
	2524	1372588,7900	388671,5570
	2525	1372592,3010	388667,1630
	2526	1372466,8731	388570,9936

Сведения о характерных точках границ объекта	№ точки	Координаты	
		X	Y
	2527	1372477,0324	388557,7844
	2528	1372519,0764	388503,3613
	2529	1372483,8688	388475,6642
	2530	1372475,5174	388486,8718
	2531	1372409,4216	388572,8113
	2444	1372399,1810	388585,0951
	2532	1372476,3648	381878,9782
	2533	1372531,7065	382211,7621
	2534	1372566,8158	382205,0125
	2535	1372513,8544	381871,9351
	2532	1372476,3648	381878,9782
	2536	1372497,6686	388564,2701
	2537	1372612,6778	388651,9373
	2538	1372613,7800	388651,4100
	2539	1372616,2000	388653,1800
	2540	1372615,5235	388654,1066
	2541	1372638,3570	388671,5116
	2542	1372639,0000	388670,6300
	2543	1372641,4200	388672,3900
	2544	1372640,9541	388673,4913
	2545	1372665,1444	388691,9307
	2546	1372665,6300	388691,2900
	2547	1372667,8400	388692,9600
	2548	1372667,3470	388693,6097
	2549	1372740,2444	388749,1767
	2550	1372748,5700	388737,7500
	2551	1372755,1200	388729,3100
	2552	1372764,0300	388718,2200
	2553	1372770,9827	388723,3424
	2554	1372775,5917	388716,9233
	2555	1372529,0773	388524,9502
	2536	1372497,6686	388564,2701
	2556	1372547,7735	382235,8259
	2557	1372699,5169	382467,9530
	2558	1372760,8094	382455,9211
	2559	1372720,0469	382205,8929
	2556	1372547,7735	382235,8259
	2560	1372591,2138	382620,5523
	2561	1372626,9181	382844,1690
	2562	1372844,7145	382808,9538
	2563	1372791,7531	382486,1475
	2564	1372697,7317	382500,2336
	2560	1372591,2138	382620,5523
	2565	1372626,3230	381854,6210
	2566	1372680,7721	382185,9376

Сведения о характерных точках границ объекта	№ точки	Координаты	
		X	Y
	2567	1372716,1789	382179,7750
	2568	1372660,8372	381847,8714
	2565	1372626,3230	381854,6210
	2569	1372642,0924	382881,2918
	2570	1372731,3533	383420,0848
	2571	1372782,5295	383411,5745
	2572	1372701,5997	382922,6697
	2573	1372809,3077	382904,1817
	2574	1372889,3450	383393,6734
	2575	1372939,0335	383384,2827
	2576	1372850,6653	382845,7831
	2569	1372642,0924	382881,2918
	2577	1372648,6382	381099,4009
	2578	1372762,2970	381792,8476
	2579	1373436,5139	381680,7458
	2580	1373422,2321	381593,2946
	2581	1373244,3055	381377,8948
	2582	1373207,4111	381332,7019
	2583	1373159,2102	381284,5744
	2584	1373137,1925	381258,1630
	2585	1373117,5552	381239,9684
	2586	1373108,3315	381230,8712
	2587	1373091,9671	381221,1870
	2588	1373073,5198	381210,3289
	2589	1373053,2874	381202,9924
	2590	1373029,4845	381195,3625
	2591	1372980,0935	381183,0371
	2592	1372663,2175	381096,7598
	2577	1372648,6382	381099,4009
	2593	1372743,5523	383497,5583
	2594	1372783,2733	383732,3266
	2595	1372834,0032	383722,9358
	2596	1372801,5718	383531,0128
	2597	1372908,3873	383512,2314
	2598	1372941,4138	383704,7413
	2599	1372991,6974	383696,8179
	2600	1372953,0177	383462,9300
	2593	1372743,5523	383497,5583
	2601	1372769,1988	387087,7020
	2602	1372856,9016	387316,0989
	2603	1372882,8329	387305,9100
	2604	1372860,1727	387249,4817
	2605	1372806,9369	387116,9143
	2606	1372791,7991	387079,2182
	2601	1372769,1988	387087,7020

Сведения о характерных точках границ объекта	№ точки	Координаты	
		X	Y
	2607	1372784,3147	383771,3568
	2608	1372852,1529	384196,2873
	2609	1373067,5691	384161,0720
	2610	1372996,7555	383733,7939
	2607	1372784,3147	383771,3568
	2611	1372806,9275	381824,3946
	2612	1372862,2692	382156,8851
	2613	1372898,2710	382150,4289
	2614	1372844,1195	381817,0581
	2611	1372806,9275	381824,3946
	2615	1372866,1371	382185,0572
	2616	1372907,1971	382433,0312
	2617	1372969,3822	382423,0535
	2618	1373038,7081	382155,1243
	2615	1372866,1371	382185,0572
	2619	1372867,6400	385474,1900
	2620	1372867,6409	385474,1939
	2621	1372867,6435	385474,1933
	2622	1372867,7338	385474,1782
	2619	1372867,6400	385474,1900
	2623	1372889,3450	382471,4745
	2624	1372942,0088	382792,8135
	2625	1373154,1521	382757,0113
	2626	1373118,4478	382531,0469
	2627	1373001,8136	382452,3996
	2623	1372889,3450	382471,4745
	2628	1372941,4251	387409,8597
	2629	1372980,0749	387510,1758
	2630	1372985,9977	387507,9101
	2631	1372991,1885	387505,9762
	2632	1373137,9527	387448,7547
	2633	1373133,6000	387437,9010
	2634	1373133,5973	387437,8941
	2635	1373129,4861	387427,6463
	2636	1373111,8050	387383,5890
	2637	1373111,8105	387383,5866
	2638	1373106,3590	387369,9976
	2639	1373061,2649	387389,2854
	2640	1373057,0991	387378,5575
	2641	1373042,8561	387383,4624
	2642	1372979,5612	387407,1058
	2643	1372978,1361	387403,4213
	2644	1372968,7288	387407,2178
	2645	1372950,0356	387407,0382
	2628	1372941,4251	387409,8597

Сведения о характерных точках границ объекта	№ точки	Координаты	
		X	Y
	2646	1372948,3280	382832,2636
	2647	1373037,2204	383370,0499
	2648	1373090,1818	383361,2460
	2649	1373005,9791	382872,9281
	2650	1373112,7946	382854,1467
	2651	1373191,9392	383343,9319
	2652	1373245,1982	383335,4215
	2653	1373153,8546	382796,6285
	2646	1372948,3280	382832,2636
	2654	1372950,8134	388677,6922
	2655	1373109,4126	388807,4775
	2656	1373130,4012	388812,9952
	2657	1373137,4980	388804,1550
	2658	1373169,2600	388766,7750
	2659	1373029,2940	388647,7160
	2660	1372995,6064	388619,5389
	2661	1372951,4938	388676,8089
	2654	1372950,8134	388677,6922
	2662	1372956,5881	381799,7439
	2663	1373012,2274	382131,6475
	2664	1373047,3366	382125,4848
	2665	1372991,9949	381792,9943
	2662	1372956,5881	381799,7439
	2666	1372985,0304	387024,1678
	2667	1372991,9760	387041,1498
	2668	1373046,2842	387176,3914
	2669	1373240,0251	387097,9286
	2670	1373233,7920	387082,4390
	2671	1373232,5800	387079,2960
	2672	1373230,6170	387074,2330
	2673	1373232,7010	387073,1460
	2674	1373225,5760	387056,7280
	2675	1373223,6200	387057,5680
	2676	1373216,6480	387041,5080
	2677	1373219,0020	387040,4890
	2678	1373221,9620	387039,2040
	2679	1373205,7640	387001,8830
	2680	1373201,8910	387003,7960
	2681	1373200,0040	387004,7230
	2682	1373196,1820	386995,5140
	2683	1373203,2930	386992,3200
	2684	1373195,1710	386972,6870
	2685	1373216,5020	386962,1930
	2686	1373212,1290	386952,9070
	2687	1373210,4430	386949,3190

Сведения о характерных точках границ объекта	№ точки	Координаты	
		X	Y
	2688	1373208,8920	386946,0270
	2689	1373204,4210	386948,0750
	2690	1373202,8330	386949,7360
	2691	1373201,7380	386950,8930
	2692	1373198,4600	386953,2030
	2693	1373180,1850	386960,9450
	2694	1373172,2900	386959,0430
	2695	1373162,8290	386940,9870
	2696	1373124,7810	386959,2770
	2697	1373123,7230	386957,1010
	2698	1373089,9670	386974,8770
	2699	1373065,0960	386926,5070
	2700	1373055,1060	386931,5000
	2701	1373058,2270	386937,9900
	2702	1373056,8770	386938,5560
	2703	1373063,1950	386952,8160
	2704	1373050,2590	386959,1010
	2705	1373061,6070	386987,4110
	2706	1372994,7540	387019,5860
	2666	1372985,0304	387024,1678
	2707	1373050,0145	383448,2570
	2708	1373088,9917	383680,3841
	2709	1373139,5728	383671,8738
	2710	1373108,0340	383478,4834
	2711	1373211,2790	383460,2889
	2712	1373244,6031	383654,5596
	2713	1373295,7793	383645,1689
	2714	1373255,3144	383412,4549
	2707	1373050,0145	383448,2570
	2715	1373059,9953	386728,0841
	2716	1373106,8038	386752,8135
	2717	1373107,0864	386752,9628
	2718	1373114,2464	386709,2591
	2719	1373117,8385	386688,3699
	2720	1373113,4630	386689,5050
	2721	1373113,4520	386690,0960
	2722	1373113,3130	386690,6840
	2723	1373113,0570	386691,1910
	2724	1373112,4810	386691,5820
	2725	1373111,8200	386691,7790
	2726	1373111,0500	386691,6590
	2727	1373110,4770	386691,2280
	2728	1373109,8490	386690,4430
	2729	1373093,5660	386694,6660
	2730	1373092,9280	386695,6990

Сведения о характерных точках границ объекта	№ точки	Координаты	
		X	Y
	2731	1373091,8650	386696,3710
	2732	1373090,4860	386696,3710
	2733	1373089,5440	386695,7070
	2734	1373078,1740	386698,6630
	2735	1373078,1340	386699,5240
	2736	1373077,1300	386699,6050
	2715	1373059,9953	386728,0841
	2737	1373096,4301	383719,7078
	2738	1373164,5659	384144,6383
	2739	1373379,0894	384108,2492
	2740	1373310,0610	383682,7318
	2737	1373096,4301	383719,7078
	2741	1373168,5713	384174,6375
	2742	1373189,4694	384295,4021
	2743	1373233,6771	384288,5314
	2744	1373271,8836	384542,4707
	2745	1373294,8085	384540,3943
	2746	1373615,7386	384436,2500
	2747	1373629,6707	384432,0219
	2748	1373838,1166	384368,6007
	2749	1373914,2074	384331,0765
	2750	1373921,7093	384339,0042
	2751	1373950,8237	384342,5006
	2752	1374058,8870	384314,1642
	2753	1374132,8344	384300,9514
	2754	1374202,4950	384297,2518
	2755	1374306,4500	384299,8944
	2756	1374374,5030	384303,0655
	2757	1374568,4810	384275,5829
	2758	1374727,6286	384280,3395
	2759	1374865,7441	384273,6010
	2760	1375021,0068	384273,0725
	2761	1375117,4599	384306,3686
	2762	1375336,0869	384341,2503
	2763	1375496,5361	384266,1847
	2764	1375876,2243	384270,4300
	2765	1376195,4339	384275,5772
	2766	1376196,6234	384187,3393
	2767	1374573,3036	384164,0673
	2768	1374147,8382	384013,9704
	2741	1373168,5713	384174,6375
	2769	1373195,3609	382788,8518
	2770	1373202,5017	382838,7400
	2771	1373717,1769	382755,0141
	2772	1373708,3131	382706,0960

Сведения о характерных точках границ объекта	№ точки	Координаты	
		X	Y
	2769	1373195,3609	382788,8518
	2773	1373222,1127	388889,4900
	2774	1373251,1878	388980,0092
	2775	1373284,2371	388940,9636
	2773	1373222,1127	388889,4900
	2776	1373259,1630	388218,2640
	2777	1373267,0440	388224,9210
	2778	1373268,1930	388225,8960
	2779	1373268,4450	388225,5930
	2780	1373272,9890	388229,5130
	2781	1373278,8550	388233,8790
	2782	1373289,8091	388241,4675
	2783	1373439,4989	388055,3487
	2784	1373351,5690	387983,5415
	2785	1373343,3796	387993,0403
	2786	1373318,4760	388025,8980
	2787	1373310,5330	388034,5230
	2788	1373267,9850	388088,7950
	2789	1373264,2040	388093,5331
	2790	1373271,3583	388099,0701
	2791	1373263,9670	388109,4350
	2792	1373265,6380	388110,7020
	2793	1373269,1970	388106,0810
	2794	1373277,3150	388112,3450
	2795	1373278,5230	388111,8150
	2796	1373279,7860	388112,2310
	2797	1373280,5120	388113,3990
	2798	1373280,2240	388114,5860
	2799	1373297,8750	388128,2070
	2800	1373300,0210	388127,7620
	2801	1373301,1460	388126,2800
	2802	1373305,1280	388129,3430
	2803	1373302,9850	388132,1490
	2804	1373314,9530	388141,3290
	2805	1373315,7970	388140,1980
	2806	1373324,2240	388146,4760
	2807	1373325,0570	388147,2530
	2808	1373325,3920	388148,3480
	2809	1373325,1630	388149,4800
	2810	1373324,3670	388150,2610
	2811	1373323,3780	388150,5160
	2812	1373322,3560	388150,5160
	2813	1373327,0130	388153,9690
	2814	1373328,0720	388154,7680
	2815	1373328,2500	388155,6370

Сведения о характерных точках границ объекта	№ точки	Координаты	
		X	Y
	2816	1373328,0680	388156,5530
	2817	1373327,3960	388157,2540
	2818	1373326,4220	388157,6080
	2819	1373325,6520	388157,4510
	2820	1373323,0020	388160,9810
	2821	1373323,9980	388161,7800
	2822	1373324,3050	388162,4990
	2823	1373324,2940	388163,2690
	2824	1373324,0780	388163,8500
	2825	1373322,1730	388166,1860
	2826	1373321,4910	388166,4340
	2827	1373320,6880	388166,4190
	2828	1373320,0160	388166,1160
	2829	1373318,1550	388164,6270
	2830	1373316,2710	388167,1350
	2831	1373316,5630	388168,1090
	2832	1373316,3480	388169,1970
	2833	1373315,5450	388169,9710
	2834	1373314,3590	388170,3540
	2835	1373313,3950	388169,8390
	2836	1373309,1540	388175,5080
	2837	1373309,4890	388176,2160
	2838	1373309,4780	388176,9930
	2839	1373309,2490	388177,5550
	2840	1373308,9200	388177,9820
	2841	1373307,8690	388179,4280
	2842	1373307,3470	388179,9020
	2843	1373306,6680	388180,1690
	2844	1373305,8610	388180,1510
	2845	1373304,9560	388179,6690
	2846	1373300,8970	388185,0780
	2847	1373298,8100	388183,5230
	2848	1373294,5170	388189,0460
	2849	1373294,7220	388189,4760
	2850	1373294,7070	388190,2610
	2851	1373294,4880	388190,9250
	2852	1373293,1120	388192,6920
	2853	1373292,5860	388193,1700
	2854	1373291,9180	388193,4110
	2855	1373291,1010	388193,4400
	2856	1373290,2870	388193,1700
	2857	1373287,8920	388191,3270
	2858	1373285,9360	388193,8340
	2859	1373286,4360	388194,9990
	2860	1373286,2130	388196,0460

Сведения о характерных точках границ объекта	№ точки	Координаты	
		X	Y
	2861	1373285,4290	388196,8310
	2862	1373284,4320	388197,1410
	2863	1373283,3630	388197,0280
	2864	1373282,0630	388196,0680
	2865	1373277,7930	388201,7590
	2866	1373277,9860	388202,2880
	2867	1373277,9210	388203,0800
	2868	1373277,6540	388203,7220
	2869	1373276,2490	388205,3320
	2870	1373275,6900	388205,8140
	2871	1373274,9970	388205,9960
	2872	1373274,2380	388205,9670
	2873	1373273,7120	388205,7410
	2874	1373273,2380	388205,3540
	2875	1373271,9530	388204,4010
	2876	1373271,4020	388203,9780
	2877	1373269,5000	388206,5330
	2878	1373270,6900	388207,4090
	2879	1373268,1460	388210,8250
	2880	1373266,4850	388209,5700
	2881	1373264,6380	388212,0630
	2882	1373266,2880	388213,3110
	2883	1373263,4810	388217,0630
	2884	1373262,3240	388216,1870
	2885	1373261,3310	388217,4940
	2886	1373260,5360	388218,0850
	2776	1373259,1630	388218,2640
	2887	1373294,4585	389589,2209
	2888	1373311,0665	389608,9744
	2889	1373337,6010	389578,7526
	2890	1373337,6020	389578,7540
	2891	1373455,2575	389739,4876
	2892	1373504,7749	389782,2903
	2893	1373520,5050	389763,5318
	2894	1373463,2511	389718,4866
	2895	1373472,9641	389707,8823
	2896	1373418,1518	389659,2904
	2897	1373433,3095	389643,9900
	2898	1373345,1943	389570,1117
	2899	1373385,8276	389523,8586
	2900	1373387,3774	389522,0946
	2901	1373356,3987	389494,8861
	2902	1373354,3155	389493,0564
	2903	1373374,1137	389470,5167
	2904	1373374,1132	389470,5162

Сведения о характерных точках границ объекта	№ точки	Координаты	
		X	Y
	2905	1373374,1160	389470,5130
	2906	1373421,4657	389414,1805
	2907	1373442,8912	389431,8894
	2908	1373489,2909	389376,5488
	2909	1373491,6830	389378,7050
	2910	1373506,4787	389391,9756
	2911	1373554,2913	389333,9713
	2912	1373518,9553	389302,7922
	2913	1373568,0922	389246,2327
	2914	1373567,0990	389245,3740
	2915	1373577,2750	389233,6350
	2916	1373578,2803	389234,5055
	2917	1373630,4163	389178,0629
	2918	1373613,3866	389177,3436
	2919	1373613,1690	389177,5970
	2920	1373615,5380	389177,6550
	2921	1373605,8730	389188,9190
	2922	1373594,2190	389178,9260
	2923	1373595,5510	389177,3710
	2924	1373595,8720	389176,9980
	2925	1373595,7553	389176,8961
	2926	1373357,4382	389454,6554
	2927	1373357,4366	389454,6539
	2928	1373349,1936	389446,8096
	2929	1373311,2627	389488,6539
	2930	1373302,1988	389506,2209
	2931	1373294,7001	389546,1170
	2887	1373294,4585	389589,2209
	2932	1373296,3744	383406,2922
	2933	1373302,9202	383446,7897
	2934	1373816,1700	383361,0993
	2935	1373810,2192	383321,4822
	2932	1373296,3744	383406,2922
	2936	1373335,0541	382437,7265
	2937	1373654,9054	382384,3168
	2938	1373647,8799	382342,1576
	2939	1373418,9592	382381,3822
	2936	1373335,0541	382437,7265
	2940	1373337,2312	388646,4938
	2941	1373664,9276	388908,8504
	2942	1373641,0480	388938,6530
	2943	1373560,4520	389032,1960
	2944	1373556,9160	389037,5870
	2945	1373523,5690	389077,8680
	2946	1373522,9796	389079,3696

Сведения о характерных точках границ объекта	№ точки	Координаты	
		X	Y
	2947	1373518,0093	389092,0317
	2948	1373567,2672	389133,0875
	2949	1373591,2169	389130,4560
	2950	1373612,2528	389122,7997
	2951	1373828,1562	388874,9612
	2952	1373822,8999	388870,8198
	2953	1374020,6285	388637,5769
	2954	1374084,2466	388560,8254
	2955	1373967,1123	388468,9084
	2956	1373905,7644	388537,8870
	2957	1373945,2135	388572,3116
	2958	1373945,6080	388571,8470
	2959	1373957,3530	388581,8260
	2960	1373956,9260	388582,3330
	2961	1373956,8287	388582,4474
	2962	1373992,2972	388613,3986
	2963	1373992,2972	388613,3986
	2964	1373905,7042	388713,7565
	2965	1373905,7522	388713,7976
	2966	1373897,1857	388723,7186
	2967	1373790,1415	388847,6893
	2968	1373787,4170	388845,5970
	2969	1373750,7740	388816,4620
	2970	1373755,2890	388810,7790
	2971	1373754,1140	388809,8520
	2972	1373755,4460	388808,1660
	2973	1373714,8330	388775,9470
	2974	1373710,0040	388781,8700
	2975	1373709,3510	388782,6710
	2976	1373675,7820	388756,2810
	2977	1373676,4391	388755,4245
	2978	1373681,1840	388749,2400
	2979	1373640,6060	388716,8170
	2980	1373635,5924	388723,2417
	2981	1373634,8180	388724,2340
	2982	1373601,6170	388697,6440
	2983	1373602,1861	388696,9211
	2984	1373607,4100	388690,2860
	2985	1373566,1500	388657,5740
	2986	1373560,8532	388664,3553
	2987	1373560,5730	388664,7140
	2988	1373527,0080	388638,5290
	2989	1373527,4141	388638,0088
	2990	1373532,5770	388631,3960
	2991	1373492,0440	388599,7220

Сведения о характерных точках границ объекта	№ точки	Координаты	
		X	Y
	2992	1373486,9741	388606,1465
	2993	1373486,4450	388606,8170
	2994	1373452,5260	388579,9970
	2995	1373453,0090	388579,3856
	2996	1373458,1430	388572,8870
	2997	1373436,9580	388556,1410
	2998	1373425,3843	388546,8120
	2999	1373416,0632	388557,3998
	2940	1373337,2312	388646,4938
	3000	1373457,7410	389164,8990
	3001	1373468,4169	389173,6455
	3002	1373471,0900	389170,3440
	3003	1373472,2900	389168,9170
	3004	1373479,1670	389174,6260
	3005	1373489,7410	389162,3870
	3006	1373520,5650	389187,5400
	3007	1373528,5362	389193,7832
	3008	1373552,5049	389165,7583
	3009	1373504,7170	389125,8950
	3010	1373499,5520	389132,0410
	3011	1373475,2400	389161,8980
	3012	1373466,3480	389154,4710
	3000	1373457,7410	389164,8990
	3013	1373506,1730	389839,6490
	3014	1373508,3520	389837,4440
	3015	1373508,1480	389837,2250
	3016	1373508,8490	389836,5130
	3017	1373509,0680	389836,7320
	3018	1373510,3960	389835,3820
	3019	1373519,4740	389843,2400
	3020	1373518,3640	389844,5140
	3021	1373519,1160	389845,1710
	3022	1373519,2990	389845,9960
	3023	1373518,2510	389847,2040
	3024	1373517,4120	389847,1350
	3025	1373516,6520	389846,4850
	3026	1373515,5430	389847,7700
	3013	1373506,1730	389839,6490
	3027	1373529,4563	389803,6247
	3028	1373565,0640	389834,4039
	3029	1373566,9249	389832,3895
	3030	1373571,8150	389825,1000
	3031	1373571,8146	389825,0981
	3032	1373574,0287	389820,7070
	3033	1373574,1448	389820,5808

Сведения о характерных точках границ объекта	№ точки	Координаты	
		X	Y
	3034	1373574,1447	389820,5803
	3035	1373693,6410	389690,6810
	3036	1373693,6120	389682,0270
	3037	1373690,3865	389678,8270
	3038	1373693,9961	389681,9793
	3039	1373716,0530	389679,4596
	3040	1373713,8317	389643,3866
	3041	1373719,0365	389636,3638
	3042	1373769,8355	389632,4048
	3043	1373760,7082	389624,3235
	3044	1373780,9694	389601,7409
	3045	1373794,9835	389584,9850
	3046	1373793,9617	389584,0895
	3047	1373795,6597	389582,0965
	3048	1373796,1537	389582,5049
	3049	1373814,4173	389561,0523
	3050	1373814,1834	389560,8377
	3051	1373815,7591	389558,9329
	3052	1373816,0367	389559,1671
	3053	1373832,3232	389540,0364
	3054	1373832,0892	389539,8318
	3055	1373833,6884	389537,8953
	3056	1373833,9330	389538,1290
	3057	1373840,6140	389530,3062
	3058	1373839,8997	389529,7084
	3059	1373842,9358	389526,1210
	3060	1373843,6459	389526,7307
	3061	1373849,9584	389519,3335
	3062	1373849,7094	389519,1327
	3063	1373851,3199	389517,1744
	3064	1373851,5755	389517,4082
	3065	1373868,0584	389498,0494
	3066	1373867,8503	389497,8562
	3067	1373869,4107	389496,0402
	3068	1373869,6271	389496,2144
	3069	1373873,7059	389491,4534
	3070	1373872,8490	389490,6994
	3071	1373875,7286	389487,2737
	3072	1373876,5905	389488,0347
	3073	1373887,8483	389474,8522
	3074	1373887,5243	389474,5773
	3075	1373889,1714	389472,5795
	3076	1373888,9429	389472,3438
	3077	1373897,8419	389463,1545
	3078	1373883,8232	389459,8572

Сведения о характерных точках границ объекта	№ точки	Координаты	
		X	Y
	3079	1373883,0896	389463,2379
	3080	1373875,0843	389461,4792
	3081	1373872,8276	389462,0336
	3082	1373870,9499	389460,3843
	3083	1373873,5871	389457,3871
	3084	1373907,7325	389418,1103
	3085	1373907,7320	389418,1099
	3086	1373924,6312	389398,6707
	3087	1373913,8321	389389,5209
	3088	1373913,8174	389389,6785
	3089	1373890,8331	389414,7096
	3090	1373848,6993	389462,3457
	3091	1373822,1753	389493,0459
	3092	1373821,3290	389493,9245
	3093	1373800,8313	389517,8413
	3094	1373797,2575	389522,0008
	3095	1373790,7777	389529,6017
	3096	1373795,5979	389533,6745
	3097	1373774,7448	389558,4622
	3098	1373761,6492	389546,7241
	3099	1373701,9632	389615,0952
	3100	1373684,3873	389629,3161
	3101	1373669,7164	389647,2611
	3102	1373672,7146	389650,1065
	3103	1373655,9089	389671,7004
	3104	1373659,7787	389675,1189
	3105	1373637,7085	389700,9552
	3106	1373633,9951	389697,7791
	3107	1373615,9273	389718,1540
	3108	1373612,0563	389714,8155
	3109	1373593,9049	389735,4292
	3110	1373590,1114	389732,2519
	3111	1373573,7174	389751,5255
	3112	1373575,1227	389752,7327
	3027	1373529,4563	389803,6247
	3113	1373535,3019	388129,3659
	3114	1373733,5293	388285,9504
	3115	1373757,2240	388254,0960
	3116	1373752,9610	388250,9240
	3117	1373764,0680	388236,0030
	3118	1373767,4700	388238,6640
	3119	1373768,0947	388239,1717
	3120	1373775,1476	388229,6661
	3121	1373667,6898	388145,1205
	3122	1373654,0456	388161,8457

Сведения о характерных точках границ объекта	№ точки	Координаты	
		X	Y
	3123	1373564,9210	388091,2267
	3124	1373559,0218	388098,8708
	3113	1373535,3019	388129,3659
	3125	1373541,1000	389870,4250
	3126	1373542,7720	389868,4540
	3127	1373542,0090	389867,8120
	3128	1373541,9320	389866,9140
	3129	1373542,7790	389865,9320
	3130	1373543,6660	389865,8480
	3131	1373544,4620	389866,4690
	3132	1373546,2100	389864,4140
	3133	1373558,6860	389874,9990
	3134	1373553,5650	389881,0180
	3125	1373541,1000	389870,4250
	3135	1373549,8088	390091,1894
	3136	1373551,7713	390092,4071
	3137	1373567,2416	390102,0060
	3138	1373581,8188	390130,0732
	3139	1373612,9870	390146,9624
	3140	1373671,9667	390166,4089
	3141	1373712,4428	390205,5740
	3142	1373759,8131	390237,0487
	3143	1373811,2272	390261,3191
	3144	1373858,6668	390288,4484
	3145	1373886,4817	390301,9569
	3146	1373930,2364	390325,5781
	3147	1373976,2587	390351,9722
	3148	1374012,2806	390378,5741
	3149	1374043,6513	390405,8207
	3150	1374087,4946	390434,6816
	3151	1374130,1231	390473,1647
	3152	1374185,8370	390520,0551
	3153	1374224,3257	390548,8361
	3154	1374269,0747	390588,7790
	3155	1374290,8179	390615,1679
	3156	1374329,5198	390653,5924
	3157	1374351,3217	390699,9768
	3158	1374389,9757	390741,6140
	3159	1374421,8845	390780,6512
	3160	1374475,4301	390853,2167
	3161	1374506,4971	390876,8883
	3162	1374531,7673	390906,1862
	3163	1374537,3786	390931,4717
	3164	1374539,3934	390940,5508
	3165	1374539,7966	390942,3678

Сведения о характерных точках границ объекта	№ точки	Координаты	
		X	Y
	3166	1374566,6386	390962,0488
	3167	1374588,2964	390970,2270
	3168	1374614,0195	390993,1048
	3169	1374658,4543	391054,1088
	3170	1374696,4317	391117,1588
	3171	1374754,6338	391188,7226
	3172	1374826,7631	391284,0593
	3173	1374879,4881	391339,8313
	3174	1374922,3564	391386,1730
	3175	1374945,3995	391397,2282
	3176	1374955,8369	391415,5934
	3177	1374955,2403	391431,6516
	3178	1374966,1412	391442,8827
	3179	1374975,3425	391448,3757
	3180	1374994,9331	391451,5244
	3181	1375040,3057	391545,3908
	3182	1375047,9559	391559,0638
	3183	1375092,4520	391528,6500
	3184	1375098,1460	391524,8790
	3185	1375103,6650	391531,9930
	3186	1375110,0130	391532,7670
	3187	1375112,9702	391538,6866
	3188	1375114,4730	391541,6950
	3189	1375120,8130	391547,6700
	3190	1375122,5610	391547,0890
	3191	1375126,3500	391544,0200
	3192	1375138,0700	391536,0960
	3193	1375131,0290	391524,9920
	3194	1375128,2840	391514,9440
	3195	1375127,6160	391512,6410
	3196	1375119,2690	391502,1320
	3197	1375125,4740	391496,5810
	3198	1375116,2540	391489,9630
	3199	1375108,5131	391483,0853
	3200	1375102,6320	391477,8600
	3201	1375098,7380	391470,6990
	3202	1375099,3481	391470,0610
	3203	1375102,0193	391467,2677
	3204	1375096,0100	391471,6100
	3205	1375095,1167	391472,2024
	3206	1375094,1130	391472,8740
	3207	1375094,1102	391472,8698
	3208	1375094,1100	391472,8700
	3209	1375078,5209	391449,4114
	3210	1375077,9870	391449,6890

Сведения о характерных точках границ объекта	№ точки	Координаты	
		X	Y
	3211	1375076,0420	391450,8060
	3212	1375059,2670	391421,2670
	3213	1375053,4700	391412,0580
	3214	1375054,1680	391408,3570
	3215	1375054,9955	391404,9673
	3216	1375054,9865	391404,9540
	3217	1375055,4710	391402,9400
	3218	1375053,4986	391402,7507
	3219	1375042,4250	391401,6880
	3220	1375031,0850	391400,4620
	3221	1375016,8240	391398,1370
	3222	1375018,5290	391390,4830
	3223	1375021,7370	391370,4180
	3224	1375021,0470	391360,3700
	3225	1375021,0467	391360,3641
	3226	1375020,1390	391360,4540
	3227	1375021,6170	391344,5220
	3228	1375029,4900	391332,3600
	3229	1375037,8810	391327,3960
	3230	1375048,2650	391325,8780
	3231	1375050,3662	391328,2227
	3232	1375050,6190	391328,0578
	3233	1375046,2778	391323,0980
	3234	1375046,2795	391323,0968
	3235	1375046,2788	391323,0960
	3236	1375052,4435	391318,8372
	3237	1375040,9361	391305,7830
	3238	1375053,5795	391295,6597
	3239	1375066,0813	391285,6443
	3240	1375078,4140	391301,0412
	3241	1375082,8392	391294,7160
	3242	1375090,3920	391271,8343
	3243	1375099,5715	391288,6617
	3244	1375101,6844	391292,5347
	3245	1375101,7005	391292,5680
	3246	1375102,4953	391294,2039
	3247	1375102,5810	391294,1480
	3248	1375122,3970	391287,8630
	3249	1375164,8273	391263,9005
	3250	1375172,4280	391259,6080
	3251	1375205,2410	391242,6030
	3252	1375215,0080	391240,1500
	3253	1375219,6436	391238,5264
	3254	1375228,6810	391235,3610
	3255	1375230,3020	391230,7000

Сведения о характерных точках границ объекта	№ точки	Координаты	
		X	Y
	3256	1375229,8183	391222,3478
	3257	1375229,3972	391215,0775
	3258	1375226,1560	391217,4320
	3259	1375215,8300	391206,5300
	3260	1375215,0727	391206,1606
	3261	1375213,6190	391211,1545
	3262	1375211,7750	391209,6210
	3263	1375211,5930	391209,5640
	3264	1375210,7900	391209,3100
	3265	1375210,7878	391209,3119
	3266	1375210,7850	391209,3110
	3267	1375207,5879	391212,1172
	3268	1375206,5200	391210,9100
	3269	1375204,8800	391209,4800
	3270	1375201,5139	391211,8229
	3271	1375201,2150	391211,4210
	3272	1375194,8240	391216,0490
	3273	1375194,2550	391215,3340
	3274	1375191,9110	391216,9100
	3275	1375190,4990	391219,5170
	3276	1375190,8890	391220,4910
	3277	1375190,8871	391220,6775
	3278	1375190,8530	391224,0970
	3279	1375193,4700	391230,2290
	3280	1375194,3460	391231,9670
	3281	1375189,1010	391234,2630
	3282	1375184,9030	391223,4690
	3283	1375184,2995	391222,1557
	3284	1375176,0648	391226,1642
	3285	1375175,3220	391226,4391
	3286	1375174,3580	391226,9950
	3287	1375182,0010	391246,1540
	3288	1375176,7750	391248,1730
	3289	1375176,7700	391248,1700
	3290	1375173,1800	391249,4300
	3291	1375173,4400	391250,0700
	3292	1375169,5100	391251,6800
	3293	1375160,0900	391250,4800
	3294	1375158,9500	391251,3200
	3295	1375159,7900	391252,4700
	3296	1375160,9400	391251,6200
	3297	1375162,5700	391254,5100
	3298	1375147,6900	391263,5900
	3299	1375140,6808	391250,5815
	3300	1375140,6800	391250,5820

Сведения о характерных точках границ объекта	№ точки	Координаты	
		X	Y
	3301	1375137,2228	391244,1608
	3302	1375130,2289	391247,5757
	3303	1375111,9224	391222,5386
	3304	1375078,6787	391207,4756
	3305	1375035,0844	391299,2634
	3306	1375025,5664	391292,0353
	3307	1375025,4000	391292,2800
	3308	1375017,5809	391300,1526
	3309	1375009,1290	391308,7441
	3310	1375007,8536	391308,2510
	3311	1374995,3473	391306,4540
	3312	1374998,6502	391308,2447
	3313	1375006,3279	391311,2478
	3314	1375019,9987	391316,6027
	3315	1375017,6489	391322,1898
	3316	1375013,6254	391335,6403
	3317	1375004,7179	391366,9364
	3318	1374991,0570	391360,8515
	3319	1374981,6316	391354,1866
	3320	1374978,6894	391349,0027
	3321	1374978,7069	391353,2568
	3322	1374977,4147	391354,6648
	3323	1374970,9705	391362,3001
	3324	1374969,4785	391361,7488
	3325	1374967,7676	391360,9131
	3326	1374966,3563	391360,3109
	3327	1374964,0650	391359,2985
	3328	1374961,1945	391357,1463
	3329	1374959,1377	391355,5013
	3330	1374958,0628	391354,6791
	3331	1374956,6749	391353,7162
	3332	1374953,3994	391350,0856
	3333	1374952,6899	391349,2359
	3334	1374951,9636	391348,4439
	3335	1374950,1741	391346,6209
	3336	1374947,1697	391344,5537
	3337	1374943,7522	391342,3993
	3338	1374928,8150	391329,0849
	3339	1374916,8637	391318,0137
	3340	1374916,6912	391317,8539
	3341	1374916,7089	391317,8294
	3342	1374906,2960	391307,4881
	3343	1374907,5438	391305,9893
	3344	1374903,7099	391302,3562
	3345	1374894,7812	391290,8218

Сведения о характерных точках границ объекта	№ точки	Координаты	
		X	Y
	3346	1374893,7546	391291,3876
	3347	1374891,7960	391288,5178
	3348	1374886,6565	391282,3880
	3349	1374886,0777	391281,5582
	3350	1374881,7405	391275,9554
	3351	1374876,6561	391270,2175
	3352	1374875,6154	391270,9901
	3353	1374873,8578	391272,8152
	3354	1374869,1066	391268,0124
	3355	1374866,6489	391264,4061
	3356	1374872,3800	391259,7817
	3357	1374874,4648	391258,8126
	3358	1374879,5262	391254,0252
	3359	1374883,6981	391250,6668
	3360	1374736,7824	391072,7920
	3361	1374725,9407	391061,9772
	3362	1374729,0570	391056,5067
	3363	1374730,7701	391053,4976
	3364	1374738,4200	391040,0384
	3365	1374725,9211	391033,9315
	3366	1374712,3337	391063,0744
	3367	1374708,0333	391071,0918
	3368	1374622,0417	390951,5834
	3369	1374629,6470	390956,3040
	3370	1374619,4270	390942,8940
	3371	1374583,2192	390890,4844
	3372	1374580,2110	390893,3600
	3373	1374575,4920	390897,8710
	3374	1374565,3490	390887,2570
	3375	1374566,9330	390885,6620
	3376	1374560,2420	390878,6580
	3377	1374563,5200	390875,5300
	3378	1374569,1637	390870,1446
	3379	1374563,8280	390862,4232
	3380	1374399,0898	390672,7807
	3381	1374258,8795	390530,2561
	3382	1374033,8665	390321,8957
	3383	1373991,5914	390274,6892
	3384	1373984,2409	390259,8614
	3385	1373978,3810	390264,3040
	3386	1373976,2790	390265,6040
	3387	1373921,8750	390200,8930
	3388	1373918,4642	390204,4720
	3389	1373915,4528	390201,0224
	3390	1373910,6733	390207,3709

Сведения о характерных точках границ объекта	№ точки	Координаты	
		X	Y
	3391	1373905,0530	390214,8360
	3392	1373900,2310	390211,7190
	3393	1373892,4380	390211,7000
	3394	1373882,4850	390208,4590
	3395	1373867,6260	390211,4160
	3396	1373850,0110	390212,7740
	3397	1373838,8090	390210,4010
	3398	1373826,2490	390205,2030
	3399	1373821,5782	390202,0108
	3400	1373821,5779	390202,0111
	3401	1373814,3049	390212,8447
	3402	1373711,2667	390126,2709
	3403	1373705,2937	390119,6906
	3404	1373647,8828	390075,1037
	3405	1373648,8061	390076,2385
	3406	1373638,7723	390097,6954
	3407	1373641,3768	390106,7630
	3408	1373637,0078	390125,3571
	3409	1373634,9928	390132,2263
	3410	1373611,7806	390112,2367
	3411	1373607,9237	390116,1643
	3412	1373604,5946	390118,1071
	3413	1373601,5925	390118,9963
	3414	1373598,4111	390119,3847
	3415	1373595,7370	390119,1580
	3416	1373593,5098	390118,1908
	3417	1373588,9914	390116,3799
	3418	1373586,0515	390113,0982
	3419	1373569,2682	390098,6509
	3420	1373567,5475	390097,1308
	3421	1373560,7275	390095,1611
	3422	1373554,0367	390092,8819
	3135	1373549,8088	390091,1894
	3423	1373593,5131	423167,3319
	3424	1373672,2114	423211,7912
	3425	1373678,9059	423216,0463
	3426	1373682,4764	423219,8613
	3427	1373684,7079	423223,6763
	3428	1373685,8980	423227,9315
	3429	1373685,7493	423233,0670
	3430	1373652,2765	423293,2264
	3431	1373664,5796	423300,0902
	3432	1373616,0549	423388,3683
	3433	1373715,3666	423443,7857
	3434	1373824,4683	423244,7945

Сведения о характерных точках границ объекта	№ точки	Координаты	
		X	Y
	3435	1373771,6141	423158,8778
	3436	1373759,4673	423166,3656
	3437	1373745,5227	423158,6294
	3438	1373689,7733	423127,9554
	3439	1373633,6918	423095,2763
	3440	1373595,7341	423163,3491
	3423	1373593,5131	423167,3319
	3441	1373594,8700	390106,1500
	3442	1373595,6917	390106,2062
	3443	1373595,6941	390106,2071
	3441	1373594,8700	390106,1500
	3444	1373612,7907	389136,3660
	3445	1373645,0853	389161,7559
	3446	1373716,7723	389222,5565
	3447	1373734,1820	389202,2160
	3448	1373741,5575	389192,1978
	3449	1373741,5556	389192,1960
	3450	1373745,2300	389187,2100
	3451	1373746,1800	389188,1000
	3452	1373751,2100	389182,3200
	3453	1373750,0971	389181,4908
	3454	1373760,5927	389169,1606
	3455	1373740,1160	389151,2770
	3456	1373735,5500	389151,8500
	3457	1373726,6880	389163,1360
	3458	1373702,1750	389142,3310
	3459	1373701,3170	389143,3890
	3460	1373693,9290	389137,0420
	3461	1373706,3980	389122,3940
	3462	1373700,7880	389117,4230
	3463	1373699,9260	389118,5290
	3464	1373680,9540	389102,2870
	3465	1373688,2860	389093,5590
	3466	1373689,0240	389084,5000
	3467	1373697,7140	389081,9340
	3468	1373698,5680	389080,8680
	3469	1373693,4330	389076,5470
	3470	1373697,4260	389071,7030
	3471	1373702,7220	389076,0030
	3472	1373716,0590	389059,6400
	3473	1373720,2200	389063,0560
	3474	1373736,1200	389075,9810
	3475	1373743,6930	389066,9910
	3476	1373749,3180	389071,4770
	3477	1373741,3720	389080,6130

Сведения о характерных точках границ объекта	№ точки	Координаты	
		X	Y
	3478	1373761,7760	389098,1070
	3479	1373760,0640	389100,1620
	3480	1373770,3790	389108,6010
	3481	1373775,2370	389108,1480
	3482	1373775,0470	389112,8610
	3483	1373786,0370	389122,2670
	3484	1373777,3570	389132,2600
	3485	1373778,1860	389138,3600
	3486	1373776,4810	389139,8520
	3487	1373781,3328	389144,4670
	3488	1373792,1840	389131,4610
	3489	1373790,3330	389114,5250
	3490	1373790,3480	389113,5250
	3491	1373817,2770	389084,5840
	3492	1373725,5705	389009,1423
	3444	1373612,7907	389136,3660
	3493	1373679,4989	388871,5063
	3494	1373684,9411	388864,2049
	3495	1373685,8480	388862,9890
	3496	1373688,1381	388860,0418
	3497	1373691,3335	388855,9308
	3498	1373692,4209	388854,5251
	3499	1373696,9620	388848,6590
	3500	1373697,8280	388847,5790
	3501	1373700,2758	388844,3780
	3502	1373702,6952	388841,2165
	3503	1373706,4095	388836,4446
	3504	1373709,6830	388832,2410
	3505	1373712,4918	388828,5997
	3506	1373717,8489	388821,6588
	3507	1373742,7680	388840,8062
	3508	1373762,9313	388856,8671
	3509	1373764,4052	388861,3829
	3510	1373767,3009	388863,7846
	3511	1373766,9960	388864,1121
	3512	1373767,8924	388864,9657
	3513	1373765,2397	388867,7956
	3514	1373765,1878	388867,8529
	3515	1373763,8665	388868,1252
	3516	1373761,8128	388867,0033
	3517	1373749,3107	388881,6016
	3518	1373745,4587	388886,5131
	3519	1373745,1030	388886,8879
	3520	1373735,2499	388898,8352
	3521	1373730,2370	388905,2626

Сведения о характерных точках границ объекта	№ точки	Координаты	
		X	Y
	3522	1373726,8793	388909,5604
	3493	1373679,4989	388871,5063
	3523	1373684,4329	386898,2286
	3524	1373686,9260	386904,7045
	3525	1373689,8389	386925,7925
	3526	1373717,9928	386991,5320
	3527	1373749,2037	387065,0013
	3528	1373761,0477	387092,8815
	3529	1373800,8816	387167,2070
	3530	1373832,5085	387214,3681
	3531	1373848,7939	387238,6525
	3532	1373854,4770	387244,5055
	3533	1373856,3180	387242,8740
	3534	1373861,5230	387248,5980
	3535	1373859,8910	387250,0790
	3536	1373859,9279	387250,1194
	3537	1373908,0230	387299,6527
	3538	1373971,2191	387356,9268
	3539	1374006,9083	387384,7029
	3540	1374300,2389	387593,3081
	3541	1374401,7657	387669,5683
	3542	1374486,3410	387742,0670
	3543	1374486,3463	387742,0706
	3544	1374518,6540	387765,6460
	3545	1374552,2842	387787,9921
	3546	1374624,8262	387836,1842
	3547	1374657,1278	387859,8762
	3548	1374862,5886	388010,5608
	3549	1374962,1144	388083,8287
	3550	1374970,3655	388089,9632
	3551	1375381,2776	388399,4425
	3552	1375456,1132	388455,8051
	3553	1375461,3782	388449,1849
	3554	1375468,3021	388440,4786
	3555	1375602,0865	388549,8331
	3556	1375596,6600	388557,1080
	3557	1375606,5990	388564,5390
	3558	1375598,9010	388575,0040
	3559	1375588,8230	388567,4630
	3560	1375582,2200	388575,4130
	3561	1375576,4350	388583,0490
	3562	1375624,3960	388617,3840
	3563	1376194,3730	389023,6510
	3564	1376300,8430	389129,3510
	3565	1376339,8330	389160,3870

Сведения о характерных точках границ объекта	№ точки	Координаты	
		X	Y
	3566	1376368,7106	389122,1676
	3567	1376394,7910	389143,5640
	3568	1376388,1770	389163,8990
	3569	1376386,5310	389168,9680
	3570	1376531,9210	389276,7420
	3571	1376732,8460	389425,6620
	3572	1376763,4370	389448,3360
	3573	1376775,2160	389457,3000
	3574	1376783,2460	389463,4140
	3575	1376795,2425	389472,5436
	3576	1376795,0172	389472,7683
	3577	1377185,6962	389763,4221
	3578	1377185,7066	389763,4092
	3579	1377185,7090	389763,4110
	3580	1377173,7230	389808,3970
	3581	1377197,9880	389826,4470
	3582	1377203,2690	389820,0370
	3583	1377224,1110	389837,8380
	3584	1377220,0740	389842,8750
	3585	1377223,0160	389845,0580
	3586	1377226,9100	389840,2250
	3587	1377230,4690	389842,8170
	3588	1377232,2044	389840,7358
	3589	1377444,6972	389999,0876
	3590	1377444,4980	389999,3580
	3591	1377458,3730	390009,8425
	3592	1377459,4900	390008,6300
	3593	1377493,8299	390036,3469
	3594	1377534,6200	390069,2700
	3595	1377535,4300	390071,0100
	3596	1377535,4323	390071,0073
	3597	1377535,6100	390070,8000
	3598	1377536,9300	390072,8600
	3599	1377537,0749	390073,0908
	3600	1377537,2000	390073,2900
	3601	1377537,2021	390073,2871
	3602	1377538,9900	390070,7600
	3603	1377551,5200	390080,2300
	3604	1377582,1219	390103,3593
	3605	1377616,4691	390129,3193
	3606	1377616,4700	390129,3200
	3607	1377662,8788	390164,3763
	3608	1377665,2500	390162,1400
	3609	1377669,8200	390157,8300
	3610	1377696,3200	390133,0700

Сведения о характерных точках границ объекта	№ точки	Координаты	
		X	Y
	3611	1377702,4000	390139,6800
	3612	1377706,5800	390135,3400
	3613	1377711,1000	390130,6200
	3614	1377711,2900	390130,4300
	3615	1377716,5500	390134,4500
	3616	1377739,5000	390152,0300
	3617	1377763,9100	390171,6000
	3618	1377798,5400	390199,1900
	3619	1377788,9300	390210,4600
	3620	1377788,1400	390211,3800
	3621	1377783,6300	390216,1300
	3622	1377778,7100	390221,3100
	3623	1377774,1500	390226,1000
	3624	1377764,8100	390235,7900
	3625	1377761,6541	390239,0299
	3626	1377776,1188	390249,9716
	3627	1377776,1200	390249,9700
	3628	1377776,1238	390249,9729
	3629	1377776,1263	390249,9714
	3630	1377806,8328	390273,1685
	3631	1377804,4300	390262,6300
	3632	1377813,6300	390260,6400
	3633	1377818,4924	390281,9767
	3634	1377825,3530	390287,1595
	3635	1377825,3300	390287,0600
	3636	1377847,7400	390304,0000
	3637	1377907,9700	390349,5200
	3638	1377922,8800	390360,7900
	3639	1377930,2100	390366,3200
	3640	1377940,8400	390374,3500
	3641	1377948,4000	390380,0800
	3642	1377961,8800	390390,2600
	3643	1377965,6100	390393,0800
	3644	1377965,5922	390393,1025
	3645	1377987,9844	390410,0186
	3646	1377987,9844	390410,0185
	3647	1377988,0351	390410,0569
	3648	1377993,0901	390413,8757
	3649	1377993,0857	390413,8806
	3650	1377995,9683	390416,0598
	3651	1377999,2148	390418,5140
	3652	1377999,2238	390418,5028
	3653	1377999,3189	390418,3838
	3654	1377999,7760	390417,8120
	3655	1378002,7030	390420,2500

Сведения о характерных точках границ объекта	№ точки	Координаты	
		X	Y
	3656	1378004,0790	390421,3780
	3657	1378004,9740	390420,2500
	3658	1378010,1679	390426,3969
	3659	1378011,0976	390427,4972
	3660	1378017,7394	390432,5183
	3661	1378018,8744	390433,3742
	3662	1378020,8451	390434,8602
	3663	1378020,8431	390434,8623
	3664	1378020,8418	390434,8636
	3665	1378094,8366	390490,8023
	3666	1378103,8800	390478,8400
	3667	1378211,6400	390560,6700
	3668	1378202,4083	390572,3825
	3669	1378218,4799	390584,8932
	3670	1378197,7960	390609,6750
	3671	1378187,9080	390622,8770
	3672	1378173,2860	390641,1590
	3673	1378173,6770	390644,0470
	3674	1378171,4790	390647,0140
	3675	1378169,0410	390646,6890
	3676	1378163,6320	390653,7700
	3677	1378175,1840	390663,1210
	3678	1378183,8780	390652,4230
	3679	1378230,5000	390593,2710
	3680	1378231,8633	390594,2997
	3681	1378231,8650	390594,3010
	3682	1378233,6170	390592,1550
	3683	1378248,6800	390604,0210
	3684	1378407,4850	390729,1240
	3685	1378409,8790	390728,7780
	3686	1378460,0630	390768,0440
	3687	1378458,4970	390769,8880
	3688	1378458,4999	390769,8903
	3689	1378753,4320	391003,1880
	3690	1378753,9680	391005,0680
	3691	1378825,9000	390901,0100
	3692	1378850,6035	390869,9645
	3693	1378850,6574	390869,8969
	3694	1378847,3733	390867,3307
	3695	1378832,5468	390855,7453
	3696	1378832,4300	390855,8900
	3697	1378829,5100	390853,5300
	3698	1378828,1100	390852,5700
	3699	1378828,2657	390852,4000
	3700	1378810,1584	390838,2510

Сведения о характерных точках границ объекта	№ точки	Координаты	
		X	Y
	3701	1378749,1112	390790,4725
	3702	1378716,5295	390765,5398
	3703	1378691,2012	390795,2950
	3704	1378549,1123	390682,4322
	3705	1378549,2400	390682,2800
	3706	1378548,7650	390681,9010
	3707	1378544,6370	390678,5940
	3708	1378535,6400	390671,5130
	3709	1378473,2060	390622,1390
	3710	1378468,3050	390628,6360
	3711	1378455,7050	390619,1320
	3712	1378395,7350	390573,8860
	3713	1378393,4140	390572,1340
	3714	1378381,4420	390563,1150
	3715	1378370,4990	390554,8520
	3716	1378371,7730	390553,1510
	3717	1378373,9450	390550,2780
	3718	1378376,5180	390546,8650
	3719	1378307,8510	390495,0860
	3720	1378315,1690	390485,8010
	3721	1378318,8880	390481,0810
	3722	1378322,8010	390476,1250
	3723	1378328,9910	390468,2590
	3724	1378331,7730	390464,7480
	3725	1378334,4330	390461,3640
	3726	1378361,5930	390426,9300
	3727	1378322,4610	390395,7590
	3728	1378267,9230	390464,9740
	3729	1378267,9201	390464,9719
	3730	1378267,9285	390464,9613
	3731	1378166,1235	390388,1408
	3732	1378167,9100	390385,9400
	3733	1378155,5500	390376,3100
	3734	1378125,4800	390352,6700
	3735	1378083,6000	390319,7500
	3736	1378080,6426	390323,6381
	3737	1378048,8540	390299,4610
	3738	1378030,4360	390285,7378
	3739	1378002,3249	390264,5238
	3740	1377995,4200	390273,3600
	3741	1377984,7600	390265,0100
	3742	1377991,5246	390256,3733
	3743	1377949,3196	390224,5233
	3744	1377942,9353	390219,7055
	3745	1377942,3720	390220,4280

Сведения о характерных точках границ объекта	№ точки	Координаты	
		X	Y
	3746	1377940,2590	390218,7960
	3747	1377940,7986	390218,0930
	3748	1377940,7984	390218,0928
	3749	1377940,7990	390218,0920
	3750	1377939,6405	390217,2171
	3751	1377939,6390	390217,2160
	3752	1377939,2410	390217,7010
	3753	1377917,1580	390200,3780
	3754	1377913,4212	390197,4327
	3755	1377859,4153	390156,6771
	3756	1377858,2140	390155,7680
	3757	1377844,2280	390145,2080
	3758	1377833,5480	390146,5520
	3759	1377832,6830	390145,8400
	3760	1377805,5160	390124,6370
	3761	1377787,6010	390110,5770
	3762	1377711,8402	390051,0611
	3763	1377711,8362	390051,0662
	3764	1377709,9280	390049,5664
	3765	1377709,4440	390049,1880
	3766	1377703,0075	390044,1267
	3767	1377567,8540	389937,8948
	3768	1377557,0514	389929,4038
	3769	1377558,6652	389905,5021
	3770	1377532,4850	389908,7070
	3771	1377530,7400	389908,3050
	3772	1377477,3550	389865,7420
	3773	1377429,9850	389828,3770
	3774	1377420,6710	389821,0660
	3775	1377350,0610	389765,1480
	3776	1377348,1010	389763,9480
	3777	1377331,1510	389750,1210
	3778	1377311,8860	389734,5070
	3779	1377305,4070	389732,1490
	3780	1377295,0700	389727,8270
	3781	1377279,9300	389721,4910
	3782	1377297,4500	389685,5240
	3783	1377301,3723	389670,5631
	3784	1377299,0560	389669,5000
	3785	1377294,4430	389666,6680
	3786	1377275,5830	389652,1990
	3787	1377271,0460	389648,6950
	3788	1377270,0570	389647,9400
	3789	1377269,5750	389655,8710
	3790	1377269,8120	389658,9770

Сведения о характерных точках границ объекта	№ точки	Координаты	
		X	Y
	3791	1377237,9840	389699,1530
	3792	1377237,6120	389698,8570
	3793	1377208,5580	389675,8770
	3794	1377170,1445	389645,6635
	3795	1377139,7374	389621,6167
	3796	1377139,9450	389621,4150
	3797	1377138,0990	389619,9440
	3798	1377138,3760	389619,4880
	3799	1377105,9240	389594,0000
	3800	1377105,5141	389594,5519
	3801	1377099,0557	389589,4444
	3802	1377099,4710	389588,9300
	3803	1377077,9221	389572,7314
	3804	1376864,2365	389403,7425
	3805	1376865,2760	389402,7140
	3806	1376854,4170	389391,8890
	3807	1376847,3180	389384,8290
	3808	1376837,0790	389374,6460
	3809	1376819,4970	389392,1370
	3810	1376579,7110	389216,9990
	3811	1376579,6190	389217,1230
	3812	1376534,5020	389183,9740
	3813	1376410,9970	389093,7780
	3814	1376384,5311	389073,8037
	3815	1376384,7774	389073,4981
	3816	1376161,4913	388907,9599
	3817	1376160,5649	388909,0976
	3818	1376136,3623	388889,7697
	3819	1376057,1517	388831,0357
	3820	1376050,4790	388826,0910
	3821	1376026,3230	388808,1730
	3822	1375972,8430	388768,6690
	3823	1375966,8140	388763,8590
	3824	1375915,5750	388726,0630
	3825	1375906,0410	388719,0770
	3826	1375811,9590	388653,7750
	3827	1375812,9920	388651,5440
	3828	1375758,3360	388613,0190
	3829	1375745,4590	388599,6450
	3830	1375743,3949	388597,9947
	3831	1375724,0300	388582,5120
	3832	1375707,0080	388571,0185
	3833	1375702,8988	388567,9720
	3834	1375702,7596	388568,1499
	3835	1375701,5750	388567,3500

Сведения о характерных точках границ объекта	№ точки	Координаты	
		X	Y
	3836	1375702,0052	388566,7205
	3837	1375702,4730	388566,0360
	3838	1375699,0749	388563,2342
	3839	1375694,1370	388559,1630
	3840	1375541,6510	388430,2520
	3841	1375537,3690	388426,6100
	3842	1375494,7920	388390,3030
	3843	1375483,9634	388374,7845
	3844	1375479,4230	388371,2562
	3845	1375458,7372	388355,1815
	3846	1375021,3358	388025,7419
	3847	1375032,0539	388011,3771
	3848	1374994,0168	387982,9255
	3849	1374993,8285	387983,1781
	3850	1374993,8284	387983,1781
	3851	1374994,0168	387982,9255
	3852	1374614,6445	387704,7027
	3853	1374550,1279	387657,3912
	3854	1374525,5333	387639,3544
	3855	1374516,0080	387650,8240
	3856	1374392,2550	387556,4240
	3857	1374398,9040	387546,4889
	3858	1374111,1100	387335,4310
	3859	1374111,1025	387335,4315
	3860	1374111,1063	387335,4296
	3861	1374062,8127	387300,1243
	3862	1374030,2359	387276,1124
	3863	1374014,3483	387262,9285
	3864	1374004,9680	387275,6990
	3865	1373991,8460	387266,0740
	3866	1373975,6440	387250,7660
	3867	1373984,7073	387238,3317
	3868	1373974,8369	387230,1409
	3869	1373974,6580	387230,3550
	3870	1373972,3040	387228,4820
	3871	1373972,5149	387228,2142
	3872	1373966,7810	387223,4560
	3873	1373944,7870	387197,2750
	3874	1373944,0310	387198,2640
	3875	1373930,6500	387184,2740
	3876	1373932,2090	387182,2920
	3877	1373927,0210	387176,1336
	3878	1373919,4469	387165,0657
	3879	1373918,4880	387165,2130
	3880	1373918,1858	387163,2230

Сведения о характерных точках границ объекта	№ точки	Координаты	
		X	Y
	3881	1373890,8800	387123,3220
	3882	1373852,9251	387053,3445
	3883	1373809,8066	386953,5202
	3884	1373865,1570	386932,4574
	3885	1373826,9289	386839,7763
	3523	1373684,4329	386898,2286
	3886	1373740,7810	422702,2740
	3887	1373764,1220	422715,1550
	3888	1373782,3250	422725,3160
	3889	1373787,5880	422728,2180
	3890	1373792,8810	422721,6810
	3891	1373784,2450	422699,9850
	3892	1373774,4990	422673,8550
	3893	1373765,3010	422649,6810
	3894	1373756,1650	422667,3030
	3895	1373752,5560	422674,6470
	3896	1373750,8360	422679,0450
	3897	1373750,2930	422680,1700
	3898	1373748,4270	422683,7430
	3899	1373741,0000	422696,9270
	3900	1373742,1820	422699,5260
	3886	1373740,7810	422702,2740
	3901	1373746,2490	382699,1997
	3902	1373755,1751	382748,5010
	3903	1373851,2792	382732,9476
	3904	1373943,2179	382903,4480
	3905	1374285,3844	382849,4513
	3906	1374268,7224	382752,9029
	3907	1374257,9505	382755,0583
	3908	1374257,9488	382755,0586
	3909	1374254,9700	382744,6500
	3910	1374238,5800	382748,2700
	3911	1374208,6000	382754,4500
	3912	1374181,4700	382761,7700
	3913	1374183,1394	382770,0273
	3914	1374183,1392	382770,0274
	3915	1374176,4904	382771,3578
	3916	1374176,4894	382771,3580
	3917	1374174,5900	382761,2700
	3918	1374149,9700	382765,7800
	3919	1374147,9900	382766,1400
	3920	1374128,0900	382769,6900
	3921	1374116,2600	382772,2700
	3922	1374116,3800	382771,8200
	3923	1374115,6500	382771,9700

Сведения о характерных точках границ объекта	№ точки	Координаты	
		X	Y
	3924	1374100,9000	382775,0800
	3925	1374086,8200	382777,9500
	3926	1374086,0100	382778,1200
	3927	1374085,7500	382776,8200
	3928	1374078,0800	382778,2900
	3929	1374079,9100	382789,6300
	3930	1374080,0817	382790,6483
	3931	1374078,5540	382790,9540
	3932	1374078,5488	382790,9551
	3933	1374076,4500	382778,8000
	3934	1374057,9700	382777,9500
	3935	1374059,6600	382781,8000
	3936	1374060,4600	382785,1300
	3937	1374060,4000	382790,2200
	3938	1374058,9343	382794,8798
	3939	1374058,9331	382794,8800
	3940	1374046,0789	382797,4520
	3941	1374045,3700	382787,7400
	3942	1374033,8600	382787,4200
	3943	1374013,8700	382781,9500
	3944	1374007,4100	382796,4800
	3945	1374026,5466	382801,3603
	3946	1374026,5388	382801,3618
	3947	1373957,7971	382815,1165
	3948	1373897,8200	382716,6648
	3949	1373897,6980	382716,7280
	3950	1373896,8447	382715,0637
	3951	1373874,4870	382678,3640
	3901	1373746,2490	382699,1997
	3952	1373769,4421	388960,0922
	3953	1373913,9606	389082,2299
	3954	1373921,9984	389073,0531
	3955	1373921,8500	389072,9220
	3956	1373952,8790	389036,5390
	3957	1373951,9840	389035,7430
	3958	1373955,2880	389032,0570
	3959	1373956,1670	389032,8380
	3960	1373966,4490	389021,2350
	3961	1373969,1470	389023,6110
	3962	1373976,3990	389015,4240
	3963	1373975,0560	389014,2380
	3964	1373978,1070	389010,7920
	3965	1373979,4510	389011,9780
	3966	1373982,0530	389009,0470
	3967	1373982,9550	389009,8390

Сведения о характерных точках границ объекта	№ точки	Координаты	
		X	Y
	3968	1373985,4150	389007,0690
	3969	1373984,5170	389006,2730
	3970	1373991,8820	388997,9660
	3971	1373988,2110	388994,7170
	3972	1373987,3750	388995,6450
	3973	1373986,1960	388994,3230
	3974	1373970,2780	388980,6280
	3975	1373970,0850	388980,8550
	3976	1373968,1500	388979,1830
	3977	1373968,3550	388978,9570
	3978	1373950,6270	388963,6960
	3979	1373950,4330	388963,9260
	3980	1373948,5750	388962,3310
	3981	1373948,7690	388962,1050
	3982	1373922,6688	388939,6350
	3983	1373902,3520	388963,2290
	3984	1373897,6830	388968,5320
	3985	1373876,8887	388952,8491
	3986	1373845,2339	388989,9524
	3987	1373863,4164	389005,8303
	3988	1373856,0395	389014,5246
	3989	1373811,0433	388975,3334
	3990	1373805,7730	388981,4830
	3991	1373801,4440	388977,7780
	3992	1373800,7980	388978,5330
	3993	1373798,8190	388976,8430
	3994	1373799,4730	388976,0810
	3995	1373793,7570	388971,1930
	3996	1373797,4690	388966,8570
	3997	1373797,3300	388966,7440
	3998	1373803,0500	388960,0570
	3999	1373815,2080	388970,4740
	4000	1373860,1682	388914,7152
	4001	1373826,6278	388887,3128
	4002	1373773,9510	388955,1230
	3952	1373769,4421	388960,0922
	4003	1373828,2310	389001,1600
	4004	1373830,2090	388998,9000
	4005	1373837,7390	389005,4810
	4006	1373835,7680	389007,7330
	4003	1373828,2310	389001,1600
	4007	1373844,9299	388989,6870
	4008	1373845,2137	388989,9761
	4009	1373845,2339	388989,9524
	4007	1373844,9299	388989,6870

Сведения о характерных точках границ объекта	№ точки	Координаты	
		X	Y
	4010	1373845,1380	389015,9240
	4011	1373847,1230	389013,6650
	4012	1373854,6350	389020,2600
	4013	1373869,7100	389033,4040
	4014	1373867,7500	389035,6630
	4015	1373852,6680	389022,5160
	4016	1373852,6570	389022,5160
	4010	1373845,1380	389015,9240
	4017	1373848,8989	383315,0261
	4018	1373856,0398	383355,8170
	4019	1374353,8177	383274,2351
	4020	1374350,2473	383244,8890
	4021	1374336,2631	383235,7918
	4017	1373848,8989	383315,0261
	4022	1373857,5440	422519,8540
	4023	1373922,8900	422556,3290
	4024	1373943,2320	422519,3870
	4025	1373878,9150	422482,4020
	4022	1373857,5440	422519,8540
	4026	1374116,8480	387284,0280
	4027	1374137,3090	387299,5840
	4028	1374199,0026	387215,1565
	4029	1374195,2710	387212,3460
	4030	1374180,6570	387201,6700
	4031	1374164,1620	387223,1020
	4032	1374160,5450	387226,1460
	4026	1374116,8480	387284,0280
	4033	1374262,5990	387301,1870
	4034	1374315,2210	387337,7420
	4035	1374339,6440	387304,5010
	4036	1374287,8127	387266,6784
	4033	1374262,5990	387301,1870
	4037	1374322,9600	382720,2100
	4038	1374335,0700	382743,8200
	4039	1374341,7100	382756,7100
	4040	1374348,9559	382753,3456
	4041	1374356,6252	382798,1444
	4042	1374879,7128	382498,3261
	4043	1375049,3084	382470,7408
	4044	1375041,6307	382426,8178
	4045	1374847,3730	382460,3907
	4046	1374453,5755	382690,9145
	4047	1374359,3262	382745,4536
	4048	1374350,4500	382730,6600
	4049	1374334,7400	382711,2900

Сведения о характерных точках границ объекта	№ точки	Координаты	
		X	Y
	4050	1374328,3800	382715,7200
	4037	1374322,9600	382720,2100
	4051	1374333,6257	387263,1091
	4052	1374362,0550	387283,7290
	4053	1374411,1620	387216,4230
	4054	1374381,9320	387195,1650
	4051	1374333,6257	387263,1091
	4055	1374356,0467	382354,7783
	4056	1374364,5819	382366,6147
	4057	1374371,5700	382380,7570
	4058	1374373,7320	382379,3037
	4059	1374424,4550	382449,6448
	4060	1374416,4180	382453,6220
	4061	1374434,9740	382485,1290
	4062	1374445,8598	382479,3283
	4063	1374456,2358	382493,7175
	4064	1374454,6620	382494,8080
	4065	1374466,0830	382511,2370
	4066	1374467,9406	382509,9494
	4067	1374504,0709	382560,0537
	4068	1374518,4259	382579,3789
	4069	1374537,4950	382564,1119
	4070	1374489,0666	382495,3060
	4071	1374490,7430	382494,1440
	4072	1374479,3250	382477,7190
	4073	1374477,5526	382478,9471
	4074	1374469,1033	382466,9426
	4075	1374469,1420	382466,9220
	4076	1374468,8057	382466,5198
	4077	1374404,9332	382375,7712
	4078	1374458,2812	382344,8250
	4079	1374483,0480	382337,2820
	4080	1374517,7420	382327,4380
	4081	1374513,8980	382316,1960
	4082	1374515,1250	382315,8560
	4083	1374514,0844	382312,4547
	4084	1374536,3063	382299,5642
	4085	1374551,9750	382295,4130
	4086	1374551,4836	382290,7601
	4087	1374589,4387	382268,7431
	4088	1374586,9970	382298,5040
	4089	1374599,7970	382297,4160
	4090	1374602,2790	382267,0780
	4091	1374602,7676	382261,0113
	4092	1374613,5039	382254,7833

Сведения о характерных точках границ объекта	№ точки	Координаты	
		X	Y
	4093	1374646,7732	382235,8164
	4094	1374651,5940	382237,3960
	4095	1374663,4240	382235,3550
	4096	1374673,6290	382227,6790
	4097	1374684,9880	382218,5180
	4098	1374685,6270	382218,0250
	4099	1374687,3060	382216,7040
	4100	1374685,4027	382213,7935
	4101	1374719,1489	382194,5547
	4102	1374721,1520	382197,3330
	4103	1374723,0690	382199,6690
	4104	1374738,3075	382183,6323
	4105	1374809,3550	382143,1278
	4106	1374812,8260	382143,9850
	4107	1374815,0023	382139,9082
	4108	1374838,5739	382126,4700
	4109	1374846,5740	382110,9850
	4110	1374847,6540	382108,8940
	4111	1374857,5130	382113,9310
	4112	1374859,1257	382114,7533
	4113	1374949,9076	382062,9982
	4114	1374894,5555	382042,3847
	4115	1374849,5847	382066,8204
	4116	1374760,6256	382118,7241
	4117	1374752,1880	382129,8190
	4118	1374747,4426	382126,4158
	4119	1374643,5374	382187,0399
	4120	1374644,9950	382188,0550
	4121	1374645,7220	382195,7860
	4122	1374643,1590	382200,6440
	4123	1374623,8580	382209,5790
	4124	1374624,5950	382223,9160
	4125	1374605,5720	382224,8180
	4126	1374603,4846	382210,4090
	4127	1374597,1898	382214,0818
	4128	1374576,3936	382226,2154
	4129	1374533,9645	382250,9709
	4130	1374535,9000	382255,4340
	4131	1374519,0010	382264,0010
	4132	1374504,1160	382271,5490
	4133	1374503,1106	382268,9728
	4134	1374369,3557	382347,0130
	4135	1374362,0510	382348,4690
	4136	1374359,5690	382348,9620
	4137	1374356,6380	382350,5380

Сведения о характерных точках границ объекта	№ точки	Координаты	
		X	Y
	4138	1374358,1320	382353,5615
	4055	1374356,0467	382354,7783
	4139	1374426,7765	383223,3548
	4140	1374442,9298	383324,7102
	4141	1375192,4233	383336,4487
	4142	1375186,6838	383306,9909
	4143	1374831,1281	383302,0021
	4144	1374833,2109	383191,6610
	4145	1375169,1291	383196,6499
	4146	1375161,6907	383156,4458
	4147	1374849,2778	383151,1635
	4139	1374426,7765	383223,3548
	4148	1374456,8761	389798,7444
	4149	1374469,4937	389809,9376
	4150	1374501,0871	389837,9643
	4151	1374531,7493	389865,1651
	4152	1374550,4421	389845,7204
	4153	1374533,7892	389823,0102
	4154	1374572,3144	389779,1216
	4155	1374584,7606	389764,9421
	4156	1374578,8610	389760,2760
	4157	1374553,5080	389740,3390
	4158	1374522,4460	389715,9280
	4159	1374522,4420	389715,9309
	4160	1374513,6634	389727,0188
	4148	1374456,8761	389798,7444
	4161	1374463,6710	383254,9017
	4162	1374688,6083	383217,4856
	4163	1374730,1146	383300,5348
	4164	1374472,2996	383295,9862
	4161	1374463,6710	383254,9017
	4165	1374510,7120	387392,4080
	4166	1374543,0540	387416,0230
	4167	1374592,1940	387348,5970
	4168	1374589,9280	387341,9650
	4169	1374571,7430	387328,2620
	4170	1374533,6450	387380,4170
	4171	1374524,6290	387373,9970
	4165	1374510,7120	387392,4080
	4172	1374962,2514	385359,0108
	4173	1374963,8770	385363,4270
	4174	1374970,8490	385380,1150
	4175	1374989,8250	385416,4140
	4176	1375019,2110	385409,6070
	4177	1375022,1530	385408,1250

Сведения о характерных точках границ объекта	№ точки	Координаты	
		X	Y
	4178	1375026,5440	385411,3880
	4179	1375070,1330	385384,5390
	4180	1375095,0110	385371,5300
	4181	1375125,9960	385354,2480
	4182	1375134,1650	385351,0210
	4183	1375188,7690	385317,2990
	4184	1375197,1750	385310,9590
	4185	1375202,5140	385307,8090
	4186	1375205,3210	385306,3670
	4187	1375230,6710	385291,1280
	4188	1375239,0840	385288,1460
	4189	1375238,6900	385287,3580
	4190	1375245,6680	385283,8170
	4191	1375278,2300	385262,7460
	4192	1375281,1980	385261,0700
	4193	1375282,8330	385260,5340
	4194	1375285,2050	385259,7560
	4195	1375297,3780	385256,8770
	4196	1375312,4200	385246,3170
	4197	1375313,4600	385242,0030
	4198	1375313,5440	385239,3970
	4199	1375310,2620	385234,3340
	4200	1375331,4290	385221,3330
	4201	1375334,2280	385226,1290
	4202	1375358,1210	385212,2080
	4203	1375370,2680	385205,0900
	4204	1375380,0760	385198,7540
	4205	1375393,0300	385188,6360
	4206	1375406,2470	385184,7010
	4207	1375419,5980	385178,3390
	4208	1375436,1180	385167,7030
	4209	1375445,0720	385163,4950
	4210	1375463,3330	385152,9720
	4211	1375486,5760	385141,6790
	4212	1375501,4130	385133,3020
	4213	1375541,3910	385107,4640
	4214	1375588,7390	385075,8550
	4215	1375623,9870	385054,8380
	4216	1375719,4170	384998,6350
	4217	1375760,7310	384970,5850
	4218	1375773,7830	384967,4420
	4219	1375793,2010	384958,7450
	4220	1375811,6890	384948,5540
	4221	1375817,5610	384943,9000
	4222	1375820,0870	384941,8850

Сведения о характерных точках границ объекта	№ точки	Координаты	
		X	Y
	4223	1375825,3980	384933,9210
	4224	1375832,5040	384918,7840
	4225	1375842,1220	384909,8020
	4226	1375857,4300	384895,9750
	4227	1375859,4200	384892,9310
	4228	1375863,5810	384884,1310
	4229	1375865,5848	384879,9007
	4230	1375793,1558	384917,4920
	4231	1375791,5100	384913,2500
	4232	1375788,9300	384907,1500
	4233	1375782,9200	384911,0000
	4234	1375779,6900	384917,6300
	4235	1375779,3400	384920,0900
	4236	1375779,6200	384924,1200
	4237	1375779,6925	384924,4795
	4238	1375734,4898	384947,9401
	4239	1375736,4620	384952,6270
	4240	1375735,6410	384952,9960
	4241	1375742,7800	384971,1950
	4242	1375737,7250	384973,8920
	4243	1375729,7860	384955,7410
	4244	1375728,9100	384954,7950
	4245	1375722,5560	384955,6570
	4246	1375721,8660	384954,4920
	4247	1375694,9980	384965,0480
	4248	1375593,5940	385018,8490
	4249	1375583,9140	385023,2000
	4250	1375573,6060	385026,6450
	4251	1375569,4710	385027,8610
	4252	1375571,3360	385042,2930
	4253	1375566,9010	385043,7860
	4254	1375562,0610	385043,7060
	4255	1375557,2400	385045,8040
	4256	1375552,4660	385035,2120
	4257	1375548,0560	385037,0950
	4258	1375548,1590	385037,3360
	4259	1375543,3480	385039,2560
	4260	1375543,2380	385038,9970
	4261	1375542,8040	385039,2450
	4262	1375542,5960	385039,0810
	4263	1375539,7850	385040,5560
	4264	1375540,0960	385041,1580
	4265	1375537,1830	385042,6760
	4266	1375531,2810	385045,6290
	4267	1375533,1884	385048,6847

Сведения о характерных точках границ объекта	№ точки	Координаты	
		X	Y
	4268	1375440,7285	385095,6339
	4269	1375441,7350	385098,9410
	4270	1375434,3700	385112,0340
	4271	1375431,9240	385114,9570
	4272	1375426,6210	385110,4710
	4273	1375430,6100	385113,8480
	4274	1375430,0340	385114,4130
	4275	1375431,1070	385115,4350
	4276	1375408,5530	385126,0310
	4277	1375407,6590	385124,4550
	4278	1375401,4800	385128,2690
	4279	1375395,2618	385118,7210
	4280	1375387,6933	385122,5641
	4281	1375385,2850	385125,8050
	4282	1375382,3830	385130,0210
	4283	1375380,8860	385129,0020
	4284	1375377,9960	385133,1960
	4285	1375376,9630	385132,4850
	4286	1375375,7360	385134,2440
	4287	1375376,0170	385137,4490
	4288	1375376,3060	385139,6170
	4289	1375376,0870	385141,0510
	4290	1375372,3930	385145,8870
	4291	1375362,9540	385147,5700
	4292	1375359,8920	385153,9390
	4293	1375352,5550	385158,2460
	4294	1375342,3682	385145,5792
	4295	1375246,3250	385194,3480
	4296	1375240,9960	385197,6040
	4297	1375238,5140	385200,9070
	4298	1375234,5800	385204,6600
	4299	1375233,1340	385205,5500
	4300	1375231,1120	385206,8680
	4301	1375233,2260	385210,2220
	4302	1375231,7840	385211,1640
	4303	1375233,0210	385213,1530
	4304	1375230,9010	385214,4820
	4305	1375227,8530	385216,2960
	4306	1375224,6150	385210,9450
	4307	1375226,6920	385214,3830
	4308	1375227,8420	385216,3100
	4309	1375228,5020	385215,9160
	4310	1375232,3530	385222,5340
	4311	1375226,8600	385225,7460
	4312	1375227,0060	385226,0010

Сведения о характерных точках границ объекта	№ точки	Координаты	
		X	Y
	4313	1375224,4250	385228,1330
	4314	1375223,7830	385228,8260
	4315	1375215,9760	385232,9000
	4316	1375211,9970	385226,7490
	4317	1375209,3140	385222,7090
	4318	1375208,9170	385221,9390
	4319	1375208,3030	385220,6760
	4320	1375208,0920	385218,4310
	4321	1375207,7190	385216,9130
	4322	1375207,6191	385215,0095
	4323	1375180,2170	385229,6370
	4324	1375174,5190	385232,5600
	4325	1375175,1512	385233,7935
	4326	1375167,6170	385237,9620
	4327	1375114,3380	385268,2540
	4328	1375102,2820	385275,1810
	4329	1375087,0500	385284,6460
	4330	1375002,2390	385335,8150
	4331	1375004,2030	385349,9550
	4332	1375002,2100	385350,4770
	4333	1374988,8730	385353,6340
	4334	1374976,6450	385357,0650
	4335	1374975,5610	385357,3430
	4336	1374974,7000	385354,8130
	4172	1374962,2514	385359,0108
	4337	1375059,1725	387117,9483
	4338	1375184,8200	387317,9006
	4339	1375245,2184	387414,1251
	4340	1375243,7595	387594,5045
	4341	1375321,5260	387672,7930
	4342	1375334,2287	387692,3885
	4343	1375594,4912	387503,4625
	4344	1375589,4180	387496,5090
	4345	1375581,3370	387485,1830
	4346	1375695,3810	387403,0290
	4347	1375697,7460	387400,5950
	4348	1375686,6690	387385,5860
	4349	1375678,3070	387364,8870
	4350	1375675,2040	387357,0680
	4351	1375771,4470	387284,8090
	4352	1375772,2470	387278,2720
	4353	1375791,2850	387263,4970
	4354	1375790,5622	387262,4515
	4355	1375787,9010	387258,6020
	4356	1375802,4910	387248,5100

Сведения о характерных точках границ объекта	№ точки	Координаты	
		X	Y
	4357	1375795,1800	387242,1260
	4358	1375788,9640	387237,8050
	4359	1375774,8200	387220,6640
	4360	1375765,3260	387207,9880
	4361	1375748,6380	387185,6530
	4362	1375743,0540	387181,1530
	4363	1375738,3490	387177,3680
	4364	1375734,8560	387174,5650
	4365	1375722,9860	387169,0280
	4366	1375706,3820	387165,7940
	4367	1375660,6920	387139,8970
	4368	1375675,5650	387112,7560
	4369	1375681,4750	387112,4230
	4370	1375692,2886	387120,2034
	4371	1375698,4950	387124,6690
	4372	1375716,1570	387103,8930
	4373	1375711,5180	387099,7540
	4374	1375754,9420	387049,6510
	4375	1375804,9830	386991,9110
	4376	1375812,6960	386983,0890
	4377	1375816,0650	386979,3950
	4378	1375845,4800	386947,1440
	4379	1375841,4117	386944,2207
	4380	1375840,7720	386943,7610
	4381	1375860,1530	386919,0720
	4382	1375861,7112	386920,2649
	4383	1375864,3580	386922,2910
	4384	1375866,9680	386918,8680
	4385	1375902,9781	386871,5652
	4386	1375902,9820	386871,5600
	4387	1375917,8200	386851,8280
	4388	1375932,3720	386834,2420
	4389	1375954,6260	386807,6520
	4390	1375953,6590	386806,9110
	4391	1375963,1930	386794,3770
	4392	1375978,1500	386771,3420
	4393	1376000,3680	386736,8060
	4394	1376019,6550	386705,5210
	4395	1376021,9430	386701,8930
	4396	1376025,6730	386696,0790
	4397	1376038,2370	386676,4450
	4398	1376088,3329	386711,1123
	4399	1376121,5150	386734,0750
	4400	1376119,4890	386736,9770
	4401	1376199,7090	386790,3220

Сведения о характерных точках границ объекта	№ точки	Координаты	
		X	Y
	4402	1376200,9210	386791,4750
	4403	1376202,2060	386798,5380
	4404	1376214,5095	386791,6110
	4405	1376243,1957	386775,4605
	4406	1376248,1450	386772,6740
	4407	1376242,2240	386563,9960
	4408	1376246,4510	386531,3840
	4409	1376217,0540	386487,9960
	4410	1376219,9520	386431,8880
	4411	1376180,5760	386420,8620
	4412	1376172,6260	386421,3210
	4413	1376161,2420	386416,8870
	4414	1376153,8180	386416,2810
	4415	1376146,0920	386408,0363
	4416	1376141,6340	386403,2790
	4417	1376139,5676	386402,5036
	4418	1376133,9030	386400,3780
	4419	1375710,1710	386343,6970
	4420	1375700,7800	386345,3070
	4421	1375673,3790	386393,5890
	4422	1375658,3670	386412,2260
	4423	1375634,2070	386453,5870
	4424	1375631,2290	386458,7670
	4425	1375632,2730	386459,2670
	4426	1375590,4260	386539,8810
	4427	1375580,3590	386561,2510
	4428	1375536,9350	386642,6980
	4429	1375536,0840	386641,9970
	4430	1375530,1420	386654,6810
	4431	1375520,8130	386666,0030
	4432	1375524,1820	386668,2260
	4433	1375488,4920	386720,0990
	4434	1375486,5250	386723,0340
	4435	1375488,1513	386724,3328
	4436	1375487,6560	386725,0490
	4437	1375464,9900	386754,6470
	4438	1375456,7110	386767,7870
	4439	1375453,5650	386767,4000
	4440	1375455,2400	386770,6850
	4441	1375466,8290	386778,1890
	4442	1375466,3770	386779,6600
	4443	1375407,0801	386839,4265
	4444	1375404,6370	386841,8890
	4445	1375400,4280	386845,2580
	4446	1375390,5920	386852,2150

Сведения о характерных точках границ объекта	№ точки	Координаты	
		X	Y
	4447	1375364,1800	386870,7610
	4448	1375336,6960	386889,3760
	4449	1375311,2920	386906,8850
	4450	1375282,0740	386927,8500
	4451	1375258,9400	386943,8520
	4452	1375248,7516	386950,7496
	4453	1375246,2120	386952,4690
	4454	1375246,2937	386952,5301
	4455	1375249,4130	386954,8640
	4456	1375266,3750	386971,1280
	4457	1375252,1800	386988,5640
	4458	1375247,5740	386991,7400
	4459	1375221,7170	386970,3327
	4460	1375221,0640	386969,7920
	4461	1375210,6030	386977,0960
	4462	1375195,1890	386987,8560
	4463	1375169,3210	387005,9350
	4464	1375143,6030	387023,7540
	4465	1375118,7580	387040,7010
	4466	1375103,8660	387051,8660
	4467	1375100,6790	387054,3660
	4468	1375097,5330	387056,7540
	4469	1375094,3870	387059,7760
	4470	1375090,8718	387065,1128
	4471	1375087,8240	387069,7400
	4472	1375065,3660	387107,0510
	4473	1375064,7198	387108,3698
	4474	1375063,7960	387110,2550
	4337	1375059,1725	387117,9483
	4475	1375061,5574	391583,3733
	4476	1375073,3442	391604,4395
	4477	1375119,7019	391673,9110
	4478	1375168,1112	391731,7609
	4479	1375200,7447	391770,0948
	4480	1375225,0933	391813,3038
	4481	1375257,6149	391859,1341
	4482	1375266,6774	391898,0103
	4483	1375294,8648	391953,0468
	4484	1375331,2510	392041,8154
	4485	1375396,0130	392173,0195
	4486	1375418,7132	392206,9679
	4487	1375461,0883	392283,2224
	4488	1375480,9509	392312,9272
	4489	1375520,9271	392355,5361
	4490	1375546,5273	392389,5279

Сведения о характерных точках границ объекта	№ точки	Координаты	
		X	Y
	4491	1375569,1021	392431,8771
	4492	1375588,8397	392469,9827
	4493	1375611,6026	392499,7307
	4494	1375685,1904	392622,6642
	4495	1375716,2151	392681,9445
	4496	1375735,8271	392728,4504
	4497	1375755,4392	392774,9568
	4498	1375789,5522	392821,6791
	4499	1375812,1898	392859,8279
	4500	1375831,8644	392902,1336
	4501	1375845,7388	392944,3529
	4502	1375862,5134	392986,6157
	4503	1375905,2015	393041,8686
	4504	1375913,6514	393058,7996
	4505	1375958,2374	393181,3003
	4506	1376005,8487	393295,4435
	4507	1376025,5232	393337,7496
	4508	1376062,4112	393392,9159
	4509	1376067,9607	393409,8036
	4510	1376078,9348	393451,9794
	4511	1376097,4999	393490,8816
	4512	1376118,3470	393532,3909
	4513	1376181,7569	393691,7893
	4514	1376240,7680	393899,7147
	4515	1376280,3142	393925,4460
	4516	1376345,7911	394096,4956
	4517	1376418,2632	394195,1838
	4518	1376424,7074	394258,8723
	4519	1376454,5439	394340,6566
	4520	1376513,7976	394532,3178
	4521	1376543,6120	394615,5807
	4522	1376553,1682	394768,0492
	4523	1376538,1620	394782,6142
	4524	1376539,3317	394803,3362
	4525	1376576,1193	394815,7162
	4526	1376617,4754	394918,3768
	4527	1376642,3692	395000,5880
	4528	1376653,5313	395030,1635
	4529	1376687,5365	395106,9991
	4530	1376703,7470	395187,0645
	4531	1376753,8433	395348,1646
	4532	1376759,2048	395377,6535
	4533	1376773,9585	395444,7914
	4534	1376801,2685	395558,6322
	4535	1376803,3698	395688,4306

Сведения о характерных точках границ объекта	№ точки	Координаты	
		X	Y
	4536	1376827,3409	395831,6300
	4537	1376842,5614	395981,8575
	4538	1376850,0085	396065,9934
	4539	1376857,1203	396164,9789
	4540	1376883,6156	396333,4235
	4541	1376894,0625	396501,9609
	4542	1376937,2455	396653,5169
	4543	1376984,1047	396818,0640
	4544	1377031,2147	396965,8095
	4545	1377067,3505	397071,3793
	4546	1377131,7365	397227,7853
	4547	1377151,0977	397291,0928
	4548	1377170,3336	397362,8007
	4549	1377205,4667	397535,5751
	4550	1377218,4637	397636,5983
	4551	1377242,8108	397754,5962
	4552	1377275,1689	397918,9265
	4553	1377299,6413	398028,5236
	4554	1377326,3870	398180,1671
	4555	1377345,1218	398285,4772
	4556	1377355,4692	398369,6561
	4557	1377360,5800	398415,9456
	4558	1377376,7907	398496,0110
	4559	1377381,7762	398550,7014
	4560	1377395,0238	398634,9235
	4561	1377394,7556	398645,5766
	4562	1377416,5179	398644,2696
	4563	1377426,6205	398641,5397
	4564	1377426,6160	398641,5360
	4565	1377420,8570	398608,1750
	4566	1377402,5425	398502,0742
	4567	1377392,5770	398444,3410
	4568	1377415,2783	398443,5434
	4569	1377406,8948	398369,4180
	4570	1377383,7752	398298,2880
	4571	1377379,8200	398298,2170
	4572	1377379,2300	398284,3042
	4573	1377379,2254	398284,2901
	4574	1377378,8740	398276,0580
	4575	1377376,5897	398276,1808
	4576	1377366,6091	398245,4747
	4577	1377365,3110	398245,6210
	4578	1377365,0370	398243,9380
	4579	1377364,4438	398238,8126
	4580	1377361,6525	398230,2249

Сведения о характерных точках границ объекта	№ точки	Координаты	
		X	Y
	4581	1377361,6106	398230,2157
	4582	1377360,1280	398230,0900
	4583	1377358,3100	398229,9440
	4584	1377342,7610	398121,8160
	4585	1377346,9121	398121,3480
	4586	1377338,5724	398056,5803
	4587	1377332,0850	398023,2410
	4588	1377325,0700	397990,0910
	4589	1377317,4810	397956,8110
	4590	1377323,8771	397956,9301
	4591	1377325,7452	397956,9615
	4592	1377310,2570	397836,6769
	4593	1377297,7600	397838,6890
	4594	1377291,4500	397809,3650
	4595	1377294,0955	397808,8273
	4596	1377293,9790	397808,2230
	4597	1377289,7490	397786,7750
	4598	1377302,3920	397784,5310
	4599	1377300,6220	397774,2490
	4600	1377301,9513	397774,0921
	4601	1377293,2234	397741,6351
	4602	1377291,9570	397741,7270
	4603	1377290,9200	397741,6980
	4604	1377284,7660	397740,4420
	4605	1377283,5910	397740,7850
	4606	1377282,0840	397741,1030
	4607	1377279,5650	397741,7120
	4608	1377276,6200	397728,6970
	4609	1377281,1600	397727,5320
	4610	1377285,3760	397726,1960
	4611	1377288,9108	397725,5970
	4612	1377287,6487	397720,9036
	4613	1377276,8460	397723,4990
	4614	1377273,2140	397708,3840
	4615	1377283,6099	397705,8841
	4616	1377268,9112	397651,2224
	4617	1377268,4400	397651,3750
	4618	1377267,9620	397649,8570
	4619	1377262,1260	397651,2760
	4620	1377257,9900	397652,0320
	4621	1377256,1870	397642,1920
	4622	1377257,5300	397641,9470
	4623	1377256,6940	397637,7570
	4624	1377258,9100	397637,2860
	4625	1377256,1140	397622,7590

Сведения о характерных точках границ объекта	№ точки	Координаты	
		X	Y
	4626	1377252,3220	397623,7120
	4627	1377249,9930	397614,7840
	4628	1377253,7890	397613,8240
	4629	1377253,5818	397613,0243
	4630	1377251,9130	397613,4770
	4631	1377248,0290	397593,7270
	4632	1377253,0792	397592,3461
	4633	1377243,2772	397555,8946
	4634	1377240,2620	397556,3620
	4635	1377236,6890	397537,2070
	4636	1377233,1279	397518,1512
	4637	1377232,5855	397516,1340
	4638	1377208,0360	397424,8391
	4639	1377205,6122	397351,1796
	4640	1377205,4705	397346,8725
	4641	1377209,1202	397347,4950
	4642	1377187,6564	397264,2243
	4643	1377187,7350	397260,5220
	4644	1377186,6990	397260,5101
	4645	1377156,0423	397141,5749
	4646	1377152,1808	397135,5914
	4647	1377149,4647	397136,1363
	4648	1377144,6176	397128,5026
	4649	1377143,4770	397125,8450
	4650	1377142,5550	397122,6210
	4651	1377142,5550	397122,6210
	4652	1377137,4930	397112,7260
	4653	1377137,4914	397112,7230
	4654	1377136,5070	397111,6783
	4655	1377133,8442	397105,7975
	4656	1377133,4002	397104,7207
	4657	1377131,1492	397099,3961
	4658	1377128,2240	397089,6918
	4659	1377118,5592	397069,8017
	4660	1377116,5890	397069,0070
	4661	1377114,9210	397068,7040
	4662	1377111,2050	397061,3710
	4663	1377112,0080	397060,9000
	4664	1377113,8343	397060,0779
	4665	1377106,6101	397045,2104
	4666	1377105,4757	397045,6728
	4667	1377100,1371	397031,8889
	4668	1377099,9753	397031,4710
	4669	1377097,7999	397025,8544
	4670	1377096,1883	397020,4656

Сведения о характерных точках границ объекта	№ точки	Координаты	
		X	Y
	4671	1377094,9516	397021,0100
	4672	1377088,4553	397001,9115
	4673	1377055,6513	396897,8521
	4674	1377062,2955	396896,4184
	4675	1377060,6889	396890,5385
	4676	1377056,5072	396890,7333
	4677	1377053,4633	396890,9872
	4678	1377044,2498	396866,3040
	4679	1377046,2548	396863,9844
	4680	1377048,7837	396863,5143
	4681	1377048,6300	396862,8700
	4682	1377055,0600	396862,3600
	4683	1377061,2600	396861,9100
	4684	1377076,5000	396860,8900
	4685	1377087,4300	396860,1800
	4686	1377089,3200	396860,0700
	4687	1377089,3297	396860,2552
	4688	1377106,1603	396858,5427
	4689	1377156,2163	396823,7201
	4690	1377187,4074	396780,9546
	4691	1377301,1853	396627,6987
	4692	1377298,7171	396625,4536
	4693	1377331,0628	396587,7339
	4694	1377245,7451	396512,1627
	4695	1377299,2176	396448,9591
	4696	1377352,2826	396386,2371
	4697	1377596,1295	396105,2604
	4698	1377633,3759	396046,5064
	4699	1377675,1511	395978,2880
	4700	1377750,9379	395883,0821
	4701	1377824,4300	395796,9729
	4702	1377813,7122	395791,8993
	4703	1377799,9607	395788,3292
	4704	1377801,4750	395790,3790
	4705	1377802,2490	395791,4880
	4706	1377792,8570	395799,0260
	4707	1377788,8460	395802,2450
	4708	1377777,6810	395811,2200
	4709	1377775,0930	395813,1980
	4710	1377769,5340	395817,5970
	4711	1377764,9600	395821,1410
	4712	1377755,3030	395828,7550
	4713	1377751,5650	395831,6930
	4714	1377748,3710	395834,2300
	4715	1377740,7790	395840,1900

Сведения о характерных точках границ объекта	№ точки	Координаты	
		X	Y
	4716	1377737,9955	395842,7238
	4717	1377736,5200	395844,0670
	4718	1377736,7348	395844,3617
	4719	1377736,7350	395844,3620
	4720	1377736,7255	395844,3692
	4721	1377724,3430	395853,7680
	4722	1377709,7650	395865,6120
	4723	1377709,4510	395865,2580
	4724	1377706,4470	395867,6380
	4725	1377698,0410	395874,3140
	4726	1377673,4220	395894,4180
	4727	1377670,3930	395896,9110
	4728	1377670,7603	395897,5667
	4729	1377670,7610	395897,5680
	4730	1377670,7567	395897,5714
	4731	1377666,2073	395901,1172
	4732	1377666,1943	395901,1343
	4733	1377663,1040	395903,5360
	4734	1377662,3920	395902,7440
	4735	1377658,6290	395905,1380
	4736	1377655,4600	395906,1420
	4737	1377647,7660	395907,6240
	4738	1377623,8150	395924,3040
	4739	1377623,0340	395924,2350
	4740	1377609,7220	395936,3530
	4741	1377610,4410	395937,1600
	4742	1377613,9380	395941,0580
	4743	1377631,2280	395921,3110
	4744	1377639,5610	395928,5640
	4745	1377636,8600	395931,7830
	4746	1377668,2170	395958,8190
	4747	1377663,4720	395964,2210
	4748	1377638,5570	395992,6580
	4749	1377632,0530	396000,0750
	4750	1377630,3850	396001,9870
	4751	1377617,1280	396017,1090
	4752	1377616,8330	396016,8760
	4753	1377614,2810	396014,8350
	4754	1377609,0470	396010,6450
	4755	1377603,4300	396017,3360
	4756	1377602,4410	396018,5070
	4757	1377601,7910	396019,2960
	4758	1377601,4150	396019,0220
	4759	1377562,9220	395992,4680
	4760	1377555,5960	395988,3040

Сведения о характерных точках границ объекта	№ точки	Координаты	
		X	Y
	4761	1377546,1690	395998,0490
	4762	1377547,5010	395999,3410
	4763	1377604,4330	396037,3960
	4764	1377597,0350	396045,9150
	4765	1377603,0320	396050,9920
	4766	1377610,7630	396043,0540
	4767	1377618,2010	396048,4770
	4768	1377586,2600	396098,7740
	4769	1377580,4200	396094,0620
	4770	1377546,3470	396066,6000
	4771	1377533,9960	396081,3020
	4772	1377521,1057	396096,6120
	4773	1377560,6363	396128,4988
	4774	1377548,7887	396142,2637
	4775	1377545,2447	396146,3726
	4776	1377505,5133	396115,1209
	4777	1377518,5355	396099,6542
	4778	1377518,5326	396099,6517
	4779	1377505,5110	396115,1230
	4780	1377504,3650	396116,4920
	4781	1377490,5170	396132,9130
	4782	1377506,1319	396145,9695
	4783	1377506,1317	396145,9697
	4784	1377509,6540	396148,9150
	4785	1377493,7595	396167,2428
	4786	1377495,0210	396168,2450
	4787	1377463,6160	396204,2120
	4788	1377460,6610	396200,8321
	4789	1377463,6171	396204,2160
	4790	1377479,0989	396223,1316
	4791	1377460,0262	396245,2583
	4792	1377437,9606	396225,7084
	4793	1377437,5961	396225,3857
	4794	1377409,4137	396262,4758
	4795	1377409,7020	396262,7140
	4796	1377405,4928	396267,6359
	4797	1377395,3210	396279,5300
	4798	1377396,0229	396280,0989
	4799	1377384,3327	396295,4841
	4800	1377384,4770	396295,6150
	4801	1377373,8356	396307,3466
	4802	1377371,0450	396310,4230
	4803	1377371,0848	396310,4546
	4804	1377370,3300	396311,3073
	4805	1377370,5310	396311,4780

Сведения о характерных точках границ объекта	№ точки	Координаты	
		X	Y
	4806	1377355,9340	396327,6920
	4807	1377355,8738	396327,6408
	4808	1377343,2589	396341,8937
	4809	1377345,6920	396343,7440
	4810	1377340,4620	396349,7190
	4811	1377336,5560	396354,1610
	4812	1377325,8510	396366,3710
	4813	1377325,1900	396367,1260
	4814	1377324,0621	396368,4071
	4815	1377325,0100	396368,1500
	4816	1377341,7800	396381,9000
	4817	1377333,2000	396392,0000
	4818	1377315,2564	396378,4527
	4819	1377314,8350	396378,9340
	4820	1377313,9300	396379,9520
	4821	1377305,8670	396389,1390
	4822	1377296,9060	396399,3520
	4823	1377289,2090	396408,1230
	4824	1377285,8900	396411,9051
	4825	1377217,4571	396360,1473
	4826	1377171,1539	396417,0927
	4827	1377177,0749	396421,1699
	4828	1377167,0390	396438,9840
	4829	1377161,1099	396449,9960
	4830	1377161,1025	396450,0081
	4831	1377149,6650	396458,4600
	4832	1377227,6496	396512,6152
	4833	1377227,6496	396512,6153
	4834	1377227,6550	396512,6190
	4835	1377234,1230	396517,8530
	4836	1377238,3790	396518,3750
	4837	1377246,6390	396525,2040
	4838	1377241,6408	396539,0614
	4839	1377257,0050	396552,1880
	4840	1377262,8920	396557,2180
	4841	1377250,6570	396573,3330
	4842	1377270,5350	396588,4290
	4843	1377288,7410	396564,5250
	4844	1377294,0520	396569,0950
	4845	1377274,0140	396595,4590
	4846	1377293,2930	396610,0960
	4847	1377274,4880	396633,4890
	4848	1377256,2230	396656,2210
	4849	1377256,0740	396657,8230
	4850	1377256,0705	396657,8249

Сведения о характерных точках границ объекта	№ точки	Координаты	
		X	Y
	4851	1377255,4079	396657,3149
	4852	1377246,6113	396668,3758
	4853	1377246,6124	396668,3758
	4854	1377235,5900	396683,9860
	4855	1377218,1760	396708,6490
	4856	1377212,1170	396717,2300
	4857	1377201,2950	396732,5530
	4858	1377183,5010	396756,8770
	4859	1377186,0740	396759,3260
	4860	1377160,6520	396787,8580
	4861	1377150,1400	396797,2020
	4862	1377120,5710	396812,9990
	4863	1377120,5688	396812,9971
	4864	1377118,9400	396813,8090
	4865	1377102,5110	396811,8750
	4866	1377078,7900	396810,9700
	4867	1377077,5960	396811,2540
	4868	1377076,1965	396826,0956
	4869	1377074,2970	396846,2400
	4870	1377043,8953	396848,5593
	4871	1377040,6220	396848,8090
	4872	1377031,7960	396830,8370
	4873	1377036,2282	396828,9419
	4874	1377030,0316	396813,0112
	4875	1377029,8360	396813,1120
	4876	1377029,0663	396810,5294
	4877	1377020,2148	396787,7734
	4878	1377017,8141	396768,6043
	4879	1377017,0570	396764,9910
	4880	1377015,8270	396760,6760
	4881	1377015,0610	396759,1580
	4882	1377013,6120	396754,6650
	4883	1377012,7390	396752,8440
	4884	1377008,8560	396744,7510
	4885	1377008,3450	396743,5070
	4886	1377012,1456	396741,5427
	4887	1377002,9128	396712,6540
	4888	1377002,3290	396712,9200
	4889	1376998,2340	396707,2000
	4890	1376996,1320	396699,4480
	4891	1376994,7700	396692,9210
	4892	1376993,1680	396685,2160
	4893	1376990,9520	396674,2300
	4894	1376989,7080	396666,7840
	4895	1376990,3996	396666,3415

Сведения о характерных точках границ объекта	№ точки	Координаты	
		X	Y
	4896	1376983,6296	396643,7956
	4897	1376978,2653	396619,3962
	4898	1376980,1384	396607,4837
	4899	1376976,3608	396595,2991
	4900	1376971,0710	396597,3430
	4901	1376968,5820	396587,6340
	4902	1376967,1000	396578,4170
	4903	1376965,6250	396568,0440
	4904	1376965,0810	396563,8760
	4905	1376966,0580	396563,4554
	4906	1376966,0150	396563,3313
	4907	1376966,0120	396563,3320
	4908	1376963,1913	396551,1900
	4909	1376961,8173	396545,2821
	4910	1376961,7944	396545,1833
	4911	1376960,9952	396540,8434
	4912	1376952,1446	396492,7811
	4913	1376947,1670	396493,2340
	4914	1376948,1670	396449,4630
	4915	1376945,4480	396437,9180
	4916	1376944,8365	396434,4936
	4917	1376933,1151	396435,1091
	4918	1376915,8626	396348,8067
	4919	1376915,8573	396348,8074
	4920	1376915,6458	396347,7225
	4921	1376914,4603	396340,2317
	4922	1376914,2964	396340,2321
	4923	1376907,6520	396340,2480
	4924	1376901,1620	396306,0320
	4925	1376908,9128	396305,4637
	4926	1376908,9572	396305,4605
	4927	1376907,7894	396298,0815
	4928	1376907,7699	396298,0827
	4929	1376899,7130	396298,5610
	4930	1376896,7200	396282,9530
	4931	1376906,3390	396281,6260
	4932	1376906,2300	396279,4743
	4933	1376910,2220	396278,7740
	4934	1376910,4810	396278,7300
	4935	1376909,1340	396269,6350
	4936	1376909,7800	396263,8930
	4937	1376908,9300	396255,1220
	4938	1376906,6850	396247,9830
	4939	1376904,7870	396241,9170
	4940	1376904,4510	396239,6570

Сведения о характерных точках границ объекта	№ точки	Координаты	
		X	Y
	4941	1376903,9980	396212,9390
	4942	1376911,9230	396211,6540
	4943	1376926,6210	396209,7420
	4944	1376928,7020	396228,1010
	4945	1376929,1690	396228,1090
	4946	1376929,1946	396228,3486
	4947	1376935,8920	396223,9000
	4948	1376949,3100	396222,7980
	4949	1376953,6820	396216,7530
	4950	1376950,8940	396194,3860
	4951	1376933,1690	396197,1420
	4952	1376928,8440	396191,6740
	4953	1376924,9090	396177,6730
	4954	1376923,6790	396161,5840
	4955	1376930,3510	396160,9630
	4956	1376925,9240	396139,6840
	4957	1376918,5250	396120,8790
	4958	1376898,4210	396129,6790
	4959	1376897,2130	396124,0000
	4960	1376894,3840	396111,2030
	4961	1376893,4900	396090,0510
	4962	1376880,2440	396090,2630
	4963	1376866,4580	396090,7080
	4964	1376862,4030	396045,8170
	4965	1376864,3850	395988,1760
	4966	1376893,9949	395985,7853
	4967	1376887,8317	395945,7949
	4968	1376900,7244	395921,8322
	4969	1376899,4830	395915,0271
	4970	1376881,5470	395914,4310
	4971	1376882,1200	395890,8010
	4972	1376882,4160	395881,6070
	4973	1376891,8737	395880,7073
	4974	1376888,4461	395870,1392
	4975	1376885,2890	395870,3360
	4976	1376883,0880	395859,6370
	4977	1376879,0030	395860,5970
	4978	1376877,2370	395849,4250
	4979	1376874,3640	395829,4340
	4980	1376875,2031	395829,3086
	4981	1376871,5261	395817,9715
	4982	1376868,1050	395790,9634
	4983	1376849,9823	395647,8926
	4984	1376852,9422	395637,4006
	4985	1376850,1970	395635,8410

Сведения о характерных точках границ объекта	№ точки	Координаты	
		X	Y
	4986	1376849,7740	395628,0380
	4987	1376850,5077	395627,7156
	4988	1376850,5149	395627,4367
	4989	1376836,4370	395547,9200
	4990	1376835,5800	395543,5800
	4991	1376833,1164	395529,1645
	4992	1376833,0888	395529,0083
	4993	1376831,6264	395517,0842
	4994	1376831,6305	395517,0839
	4995	1376831,6300	395517,0800
	4996	1376831,4700	395515,7900
	4997	1376839,7994	395516,4226
	4998	1376853,4340	395515,3189
	4999	1376854,1904	395508,2010
	5000	1376843,5840	395507,3390
	5001	1376841,4630	395502,0620
	5002	1376839,5470	395488,4540
	5003	1376838,8930	395488,4620
	5004	1376833,6010	395465,0360
	5005	1376833,1560	395458,3560
	5006	1376836,2697	395458,1294
	5007	1376812,2270	395344,7680
	5008	1376809,3940	395338,2170
	5009	1376810,6720	395335,9570
	5010	1376811,0840	395311,7690
	5011	1376819,8220	395290,7080
	5012	1376819,9779	395290,5331
	5013	1376817,3871	395264,5093
	5014	1376817,7450	395264,3950
	5015	1376817,3400	395263,2860
	5016	1376817,2362	395262,9936
	5017	1376816,7583	395258,1924
	5018	1376804,6490	395251,9820
	5019	1376799,3600	395241,0680
	5020	1376795,9910	395234,1410
	5021	1376801,2400	395232,2280
	5022	1376813,7729	395228,2042
	5023	1376813,3251	395223,7062
	5024	1376807,5647	395219,8472
	5025	1376802,2180	395219,5300
	5026	1376793,9070	395216,1830
	5027	1376788,5490	395212,1240
	5028	1376783,2270	395201,3960
	5029	1376780,1280	395196,0970
	5030	1376779,4240	395194,8850

Сведения о характерных точках границ объекта	№ точки	Координаты	
		X	Y
	5031	1376780,4390	395192,4980
	5032	1376777,3800	395186,4570
	5033	1376762,6450	395171,7330
	5034	1376747,3220	395126,0930
	5035	1376745,4750	395122,6660
	5036	1376738,0440	395108,5840
	5037	1376738,0330	395108,5840
	5038	1376725,6490	395085,0600
	5039	1376714,4870	395060,4920
	5040	1376713,5890	395058,6850
	5041	1376709,4240	395050,3080
	5042	1376706,2490	395043,3660
	5043	1376694,1130	395011,2750
	5044	1376677,9760	394971,5300
	5045	1376677,9650	394971,5300
	5046	1376676,5590	394972,0356
	5047	1376626,1593	394802,4217
	5048	1376604,2519	394659,5360
	5049	1376590,7870	394550,3194
	5050	1376567,3549	394461,8328
	5051	1376549,8240	394407,0650
	5052	1376552,6357	394406,2488
	5053	1376551,1791	394400,7479
	5054	1376547,8750	394401,3930
	5055	1376533,1730	394343,2300
	5056	1376510,2040	394290,4550
	5057	1376520,4966	394287,4615
	5058	1376512,3902	394258,3803
	5059	1376507,7800	394261,2620
	5060	1376510,7606	394252,5340
	5061	1376509,9666	394249,6855
	5062	1376506,7180	394247,8590
	5063	1376504,3050	394246,0860
	5064	1376502,7870	394243,3740
	5065	1376503,1150	394237,2640
	5066	1376502,0860	394226,0910
	5067	1376501,8780	394223,7990
	5068	1376502,0041	394221,1204
	5069	1376497,5400	394205,1055
	5070	1376457,9466	394132,2364
	5071	1376464,9580	394122,5620
	5072	1376460,0380	394120,0620
	5073	1376448,5040	394111,8640
	5074	1376446,1474	394110,5208
	5075	1376440,7810	394107,4620

Сведения о характерных точках границ объекта	№ точки	Координаты	
		X	Y
	5076	1376437,4450	394103,6700
	5077	1376431,6920	394095,2160
	5078	1376437,0373	394093,7542
	5079	1376432,0448	394084,5658
	5080	1376431,6600	394084,7100
	5081	1376419,6600	394089,2000
	5082	1376334,5269	393855,2539
	5083	1376327,3321	393852,6852
	5084	1376271,1827	393860,0049
	5085	1376222,4986	393729,7685
	5086	1376218,5300	393730,1500
	5087	1376205,0600	393700,8100
	5088	1376203,5600	393693,8400
	5089	1376198,6800	393679,3100
	5090	1376195,6100	393673,7000
	5091	1376190,9500	393658,8800
	5092	1376188,7400	393651,5700
	5093	1376186,2300	393644,9600
	5094	1376181,1700	393635,5200
	5095	1376179,1600	393632,2300
	5096	1376175,1300	393627,9900
	5097	1376173,8700	393623,5400
	5098	1376174,2500	393612,7500
	5099	1376173,3700	393608,5200
	5100	1376170,7700	393601,3700
	5101	1376167,8000	393595,5700
	5102	1376165,6800	393589,7900
	5103	1376162,7500	393581,4800
	5104	1376160,5600	393575,9700
	5105	1376158,4000	393568,7700
	5106	1376157,4500	393561,9100
	5107	1376157,4800	393560,2600
	5108	1376158,3283	393558,1043
	5109	1376150,9421	393538,3452
	5110	1376150,2800	393537,9800
	5111	1376146,9300	393535,7400
	5112	1376142,4900	393532,1700
	5113	1376137,1000	393526,6200
	5114	1376132,1100	393519,4300
	5115	1376127,0300	393510,5900
	5116	1376122,3900	393502,5300
	5117	1376120,7900	393498,5000
	5118	1376119,3200	393493,0100
	5119	1376118,5000	393485,4400
	5120	1376117,9100	393476,4600

Сведения о характерных точках границ объекта	№ точки	Координаты	
		X	Y
	5121	1376117,3604	393471,5837
	5122	1376117,3600	393471,5800
	5123	1376117,1300	393469,4300
	5124	1376114,5300	393455,3800
	5125	1376117,6311	393454,0387
	5126	1376104,4555	393429,2452
	5127	1376086,3590	393387,2032
	5128	1376142,1940	393325,0603
	5129	1376137,5106	393316,7291
	5130	1376128,5281	393319,2364
	5131	1376121,2904	393318,8005
	5132	1376112,5610	393315,2039
	5133	1376081,7549	393292,8769
	5134	1376045,9310	393246,2160
	5135	1376019,2600	393198,8490
	5136	1376013,3273	393188,3127
	5137	1376010,5880	393189,9220
	5138	1375996,7620	393161,6300
	5139	1375997,6160	393161,1520
	5140	1375995,8561	393157,2842
	5141	1375994,8530	393157,8050
	5142	1375983,9030	393135,4600
	5143	1375991,6590	393131,6750
	5144	1375993,9191	393130,9513
	5145	1375993,9180	393130,9480
	5146	1375992,5350	393131,3900
	5147	1375984,1402	393105,3129
	5148	1375974,9394	393081,1910
	5149	1375971,7410	393075,7280
	5150	1375968,3100	393070,3110
	5151	1375969,5770	393067,4640
	5152	1375969,6453	393067,3111
	5153	1375961,9570	393047,1544
	5154	1375954,1969	393017,3946
	5155	1375952,1233	393016,1536
	5156	1375923,3156	392986,1147
	5157	1375895,5721	392943,8194
	5158	1375874,0531	392898,3712
	5159	1375851,2873	392836,9852
	5160	1375864,7052	392828,8430
	5161	1375863,9542	392827,5754
	5162	1375862,3800	392828,4290
	5163	1375861,0150	392824,0930
	5164	1375853,8390	392810,9570
	5165	1375850,9295	392805,5920

Сведения о характерных точках границ объекта	№ точки	Координаты	
		X	Y
	5166	1375835,6563	392779,8136
	5167	1375806,4970	392723,0996
	5168	1375805,0560	392723,8380
	5169	1375799,7930	392713,5710
	5170	1375791,1790	392696,7700
	5171	1375789,5260	392691,7180
	5172	1375788,9585	392688,9875
	5173	1375786,6588	392684,5148
	5174	1375778,3680	392672,4760
	5175	1375779,3888	392671,4552
	5176	1375773,5917	392664,6358
	5177	1375779,5296	392658,5463
	5178	1375779,4920	392651,5720
	5179	1375787,0250	392648,1670
	5180	1375786,3430	392647,0460
	5181	1375790,5550	392644,7940
	5182	1375794,5920	392642,3850
	5183	1375806,3050	392629,5190
	5184	1375807,0368	392630,3367
	5185	1375811,7354	392625,5181
	5186	1375804,4059	392613,7143
	5187	1375803,1168	392614,2060
	5188	1375803,6620	392615,4850
	5189	1375800,4250	392616,8750
	5190	1375800,5930	392617,3860
	5191	1375803,7830	392622,3580
	5192	1375800,4610	392625,8510
	5193	1375797,6430	392628,0190
	5194	1375789,7670	392633,4570
	5195	1375785,7190	392635,1470
	5196	1375784,5620	392635,5340
	5197	1375778,6930	392626,0220
	5198	1375779,0760	392625,7890
	5199	1375777,8265	392623,8532
	5200	1375774,2316	392625,2245
	5201	1375769,4650	392618,2730
	5202	1375772,7900	392616,0500
	5203	1375758,4860	392594,6250
	5204	1375753,6830	392596,8400
	5205	1375753,9850	392597,3793
	5206	1375748,3034	392595,3584
	5207	1375747,8900	392595,3510
	5208	1375745,5430	392595,9240
	5209	1375744,0610	392596,8700
	5210	1375743,8970	392597,3150

Сведения о характерных точках границ объекта	№ точки	Координаты	
		X	Y
	5211	1375734,5090	392598,6430
	5212	1375733,0460	392599,5890
	5213	1375730,8480	392596,3110
	5214	1375724,9500	392600,1870
	5215	1375716,0660	392586,1420
	5216	1375731,9452	392574,7166
	5217	1375719,7308	392554,8601
	5218	1375703,0460	392565,7240
	5219	1375702,7940	392565,3920
	5220	1375718,9899	392553,6557
	5221	1375701,3906	392525,0450
	5222	1375686,9750	392540,4000
	5223	1375659,5420	392503,7840
	5224	1375658,0090	392502,0680
	5225	1375643,2190	392485,7120
	5226	1375646,1720	392482,0190
	5227	1375649,1910	392478,2560
	5228	1375646,9570	392474,5330
	5229	1375631,6080	392450,9240
	5230	1375630,4620	392449,3690
	5231	1375625,4980	392441,2630
	5232	1375615,4790	392425,8050
	5233	1375614,7090	392424,6410
	5234	1375631,9000	392411,7160
	5235	1375626,0820	392409,9930
	5236	1375623,0780	392410,9020
	5237	1375609,1900	392400,6710
	5238	1375610,6430	392399,9230
	5239	1375618,9470	392395,6630
	5240	1375614,6650	392387,7460
	5241	1375616,5160	392385,8560
	5242	1375614,1980	392382,0960
	5243	1375612,2530	392382,6070
	5244	1375603,9850	392370,4780
	5245	1375605,2409	392369,9685
	5246	1375602,7217	392364,1876
	5247	1375593,5200	392369,2000
	5248	1375587,7300	392373,1200
	5249	1375585,7600	392369,8000
	5250	1375578,9100	392356,6400
	5251	1375594,1696	392343,4136
	5252	1375591,0375	392334,3760
	5253	1375582,0386	392321,5818
	5254	1375569,6747	392308,8504
	5255	1375568,3870	392307,3880

Сведения о характерных точках границ объекта	№ точки	Координаты	
		X	Y
	5256	1375555,9950	392294,3940
	5257	1375546,6180	392282,6700
	5258	1375537,5080	392270,4170
	5259	1375526,4630	392255,4300
	5260	1375517,6150	392243,0790
	5261	1375503,0850	392215,1010
	5262	1375498,2850	392210,5940
	5263	1375494,1530	392203,9980
	5264	1375491,8970	392200,3340
	5265	1375481,6770	392185,4450
	5266	1375470,5410	392168,8920
	5267	1375478,0640	392164,2610
	5268	1375474,9180	392159,3440
	5269	1375476,9070	392157,9830
	5270	1375439,3780	392098,5830
	5271	1375430,6360	392083,7890
	5272	1375443,3710	392072,1350
	5273	1375450,4770	392065,7650
	5274	1375443,7720	392058,0890
	5275	1375440,9000	392052,8920
	5276	1375433,4390	392041,9020
	5277	1375428,3870	392033,9010
	5278	1375420,1710	392020,2280
	5279	1375382,2000	391954,2070
	5280	1375374,8852	391960,4780
	5281	1375364,8630	391969,0700
	5282	1375350,2230	391981,7750
	5283	1375349,1280	391982,7130
	5284	1375344,7660	391986,5930
	5285	1375335,6630	391966,0150
	5286	1375311,9380	391929,2770
	5287	1375250,2050	391836,7830
	5288	1375222,8670	391789,6170
	5289	1375183,9910	391741,0800
	5290	1375114,9580	391659,7580
	4475	1375061,5574	391583,3733
	5291	1375082,1897	382422,9875
	5292	1375089,7335	382464,8700
	5293	1375199,8219	382449,3166
	5294	1375642,2581	382511,2367
	5295	1375642,5932	382497,1404
	5296	1375494,7829	382483,3805
	5297	1375475,3541	382473,1307
	5298	1375453,4649	382464,7516
	5299	1375425,1086	382456,7670

Сведения о характерных точках границ объекта	№ точки	Координаты	
		X	Y
	5300	1375401,2303	382446,9600
	5301	1375374,2279	382437,9954
	5302	1375343,3505	382427,9699
	5303	1375303,9584	382422,3732
	5304	1375285,4743	382418,5636
	5305	1375222,2756	382409,5511
	5306	1375193,3801	382409,0533
	5291	1375082,1897	382422,9875
	5307	1375187,8132	390993,2792
	5308	1375194,0984	390995,2465
	5309	1375215,3122	391001,0239
	5310	1375219,8990	390998,0270
	5311	1375220,6440	391000,4290
	5312	1375219,9430	391001,3300
	5313	1375219,9773	391002,2944
	5314	1375244,3134	391008,9221
	5315	1375248,4806	391074,6118
	5316	1375260,8270	391077,3710
	5317	1375261,7500	391088,4780
	5318	1375261,8890	391090,0250
	5319	1375257,7390	391101,3190
	5320	1375256,0200	391100,6940
	5321	1375253,3040	391099,7130
	5322	1375252,5380	391099,4390
	5323	1375249,7750	391098,2380
	5324	1375248,1212	391097,2788
	5325	1375246,5176	391102,9602
	5326	1375255,1700	391106,1400
	5327	1375249,2300	391118,6000
	5328	1375246,2000	391114,5200
	5329	1375244,4700	391112,6400
	5330	1375243,7879	391112,6309
	5331	1375243,7716	391112,6887
	5332	1375245,7850	391114,8130
	5333	1375246,6470	391116,4660
	5334	1375247,9240	391118,9080
	5335	1375247,8990	391123,1820
	5336	1375247,5960	391130,0810
	5337	1375247,3220	391134,4750
	5338	1375246,4280	391139,2270
	5339	1375245,8400	391140,6180
	5340	1375245,3470	391141,3150
	5341	1375241,5880	391146,5930
	5342	1375240,4420	391148,2790
	5343	1375247,0770	391152,7510

Сведения о характерных точках границ объекта	№ точки	Координаты	
		X	Y
	5344	1375266,2842	391128,9134
	5345	1375258,1333	391122,5834
	5346	1375268,6600	391101,7919
	5347	1375274,2819	391104,2605
	5348	1375293,6027	391095,1960
	5349	1375279,7600	391087,2300
	5350	1375284,4700	391075,8300
	5351	1375290,2300	391076,4600
	5352	1375311,9500	391066,4200
	5353	1375317,9800	391068,4900
	5354	1375320,6500	391072,1300
	5355	1375332,0700	391070,6700
	5356	1375331,8300	391068,8200
	5357	1375340,8900	391067,6600
	5358	1375341,0800	391069,1600
	5359	1375343,5900	391068,8400
	5360	1375344,5100	391076,1100
	5361	1375337,8500	391076,9800
	5362	1375338,1668	391079,4689
	5363	1375372,4404	391071,7834
	5364	1375388,2260	391070,3630
	5365	1375410,8640	391071,5240
	5366	1375408,9730	391078,1740
	5367	1375412,3490	391079,1700
	5368	1375414,2070	391081,9810
	5369	1375418,7480	391084,5650
	5370	1375422,8720	391085,4990
	5371	1375424,3030	391086,4450
	5372	1375433,3080	391087,4120
	5373	1375434,6000	391093,3870
	5374	1375435,2060	391094,0770
	5375	1375447,5610	391088,0250
	5376	1375456,4270	391083,2110
	5377	1375461,1320	391081,9660
	5378	1375469,7200	391078,3310
	5379	1375484,2840	391075,6740
	5380	1375490,6214	391075,0654
	5381	1375494,8540	391074,6590
	5382	1375502,3620	391072,6510
	5383	1375518,5280	391071,2060
	5384	1375526,1200	391072,6370
	5385	1375546,6470	391070,8450
	5386	1375578,5520	391073,5270
	5387	1375600,2797	391071,4122
	5388	1375609,8417	391075,4256

Сведения о характерных точках границ объекта	№ точки	Координаты	
		X	Y
	5389	1375621,3605	391084,1401
	5390	1375625,0202	391084,7529
	5391	1375627,8710	391085,2290
	5392	1375627,8813	391085,2304
	5393	1375647,1500	391085,9500
	5394	1375647,0685	391087,8843
	5395	1375671,9431	391091,3247
	5396	1375672,5830	391089,3830
	5397	1375683,7960	391092,0220
	5398	1375687,0850	391092,7990
	5399	1375691,8120	391093,9240
	5400	1375692,4830	391105,4280
	5401	1375703,2470	391104,4144
	5402	1375703,2110	391097,6250
	5403	1375709,1780	391097,6030
	5404	1375709,1890	391099,1070
	5405	1375721,0230	391099,0230
	5406	1375721,0370	391099,2420
	5407	1375734,6550	391099,5370
	5408	1375752,5290	391096,2050
	5409	1375770,8340	391092,8070
	5410	1375770,8450	391092,0040
	5411	1375771,4070	391091,9090
	5412	1375769,4180	391076,4510
	5413	1375787,0660	391075,2500
	5414	1375787,7300	391070,5890
	5415	1375773,9950	391071,9470
	5416	1375747,7190	391074,5600
	5417	1375742,2550	391074,9910
	5418	1375741,7290	391076,0640
	5419	1375735,6447	391076,5870
	5420	1375735,8600	391080,5700
	5421	1375735,8800	391083,5700
	5422	1375732,3000	391084,8300
	5423	1375722,4200	391086,9900
	5424	1375722,6075	391075,3136
	5425	1375720,7152	391075,3671
	5426	1375712,4979	391072,1628
	5427	1375713,7010	391083,4630
	5428	1375705,4370	391082,8640
	5429	1375703,0940	391085,1380
	5430	1375692,5490	391086,7700
	5431	1375690,7750	391087,6160
	5432	1375680,8980	391084,5250
	5433	1375682,7215	391080,4146

Сведения о характерных точках границ объекта	№ точки	Координаты	
		X	Y
	5434	1375673,5030	391078,0970
	5435	1375674,0540	391074,7060
	5436	1375672,9160	391070,5890
	5437	1375670,1520	391068,8040
	5438	1375668,7510	391071,6550
	5439	1375661,5930	391071,9870
	5440	1375661,6632	391069,0562
	5441	1375646,9130	391070,3150
	5442	1375643,7112	391053,9149
	5443	1375633,6008	391053,1289
	5444	1375622,7037	391052,2819
	5445	1375591,2728	391049,8386
	5446	1375590,0610	391050,5690
	5447	1375584,2860	391051,8680
	5448	1375577,2960	391052,0180
	5449	1375577,2820	391058,2300
	5450	1375565,0140	391057,8510
	5451	1375565,0870	391058,4020
	5452	1375545,4500	391058,3800
	5453	1375545,2460	391056,0000
	5454	1375541,4100	391056,5220
	5455	1375527,5030	391052,5620
	5456	1375527,2489	391048,4074
	5457	1375501,2562	391048,9207
	5458	1375501,2559	391048,9208
	5459	1375501,2560	391048,9230
	5460	1375500,9530	391051,2260
	5461	1375484,1920	391056,3400
	5462	1375481,0170	391056,6430
	5463	1375481,3679	391058,6058
	5464	1375481,3670	391058,6059
	5465	1375481,3670	391058,6060
	5466	1375477,9992	391058,6721
	5467	1375454,7550	391059,1289
	5468	1375454,7536	391059,1290
	5469	1375450,8640	391061,7200
	5470	1375443,2940	391061,6720
	5471	1375432,7088	391062,5117
	5472	1375432,4860	391062,8660
	5473	1375416,0870	391057,8510
	5474	1375417,4166	391054,5275
	5475	1375397,6870	391044,8900
	5476	1375376,9370	391040,0900
	5477	1375370,4140	391040,5060
	5478	1375357,4350	391043,3710

Сведения о характерных точках границ объекта	№ точки	Координаты	
		X	Y
	5479	1375357,3150	391043,7250
	5480	1375345,9010	391038,7100
	5481	1375312,3900	391036,1770
	5482	1375302,6230	391033,7750
	5483	1375302,8055	391032,5771
	5484	1375302,8020	391032,5770
	5485	1375296,9510	391030,9500
	5486	1375292,6880	391031,3590
	5487	1375283,1080	391027,3341
	5488	1375306,4584	390919,9957
	5489	1375307,6660	390910,9152
	5490	1375310,3320	390890,8670
	5491	1375305,3900	390870,3940
	5492	1375302,0030	390851,6800
	5493	1375307,6160	390834,3430
	5494	1375307,9340	390833,4740
	5495	1375312,9558	390819,6715
	5496	1375348,0848	390755,3112
	5497	1375349,8430	390754,2000
	5498	1375353,3320	390750,8050
	5499	1375359,6030	390743,5380
	5500	1375369,4180	390736,0380
	5501	1375364,1757	390728,4500
	5502	1375364,1807	390728,4443
	5503	1375364,1870	390728,4378
	5504	1375401,3765	390684,6462
	5505	1375406,3710	390678,7650
	5506	1375409,3623	390681,2598
	5507	1375409,3640	390681,2580
	5508	1375419,1240	390689,4010
	5509	1375438,8670	390702,2240
	5510	1375446,4660	390699,1100
	5511	1375505,4130	390748,2470
	5512	1375510,8850	390752,7690
	5513	1375534,1830	390772,0120
	5514	1375547,8960	390780,5640
	5515	1375553,8930	390786,1450
	5516	1375558,5940	390792,5540
	5517	1375561,3570	390798,9200
	5518	1375525,9810	390818,2540
	5519	1375524,9630	390818,5710
	5520	1375513,4620	390822,1190
	5521	1375482,1920	390835,7040
	5522	1375472,8630	390840,3180
	5523	1375481,4070	390862,9660

Сведения о характерных точках границ объекта	№ точки	Координаты	
		X	Y
	5524	1375492,3460	390856,6810
	5525	1375523,0030	390848,3520
	5526	1375538,2820	390842,5340
	5527	1375539,2780	390842,1540
	5528	1375559,1875	390830,4252
	5529	1375563,1280	390827,8164
	5530	1375583,7060	390808,0230
	5531	1375593,7840	390790,2110
	5532	1375597,0486	390781,0895
	5533	1375607,3400	390765,4500
	5534	1375621,3718	390744,1604
	5535	1375621,3759	390744,1542
	5536	1375621,3767	390744,1549
	5537	1375621,3800	390744,1500
	5538	1375567,8600	390703,5100
	5539	1375562,9600	390698,4900
	5540	1375519,4500	390655,5200
	5541	1375520,0800	390654,2400
	5542	1375538,1800	390633,3700
	5543	1375564,8400	390602,6600
	5544	1375550,2300	390587,7100
	5545	1375535,6225	390572,7426
	5546	1375547,8596	390563,0339
	5547	1375626,1667	390500,9060
	5548	1375611,0104	390462,0391
	5549	1375523,2301	390521,1979
	5550	1375496,9653	390522,8347
	5551	1375463,3704	390522,8066
	5552	1375438,5050	390518,0160
	5553	1375383,9236	390517,0568
	5554	1375322,4413	390616,2272
	5555	1375300,8554	390638,8835
	5556	1375311,4710	390645,8530
	5557	1375310,8485	390646,6982
	5558	1375310,9004	390646,7287
	5559	1375252,1315	390726,4219
	5560	1375235,5397	390748,9497
	5561	1375236,3269	390866,0462
	5307	1375187,8132	390993,2792
	5562	1375201,8581	383157,0327
	5563	1375209,5941	383197,2368
	5564	1375539,8591	383202,5191
	5565	1375538,9665	383312,5667
	5566	1375226,5536	383308,1648
	5567	1375231,9956	383337,9160

Сведения о характерных точках границ объекта	№ точки	Координаты	
		X	Y
	5568	1375999,0437	383348,1871
	5569	1376100,2060	383584,1291
	5570	1376098,4207	383681,5579
	5571	1376140,6709	383682,7318
	5572	1376177,5653	383766,6614
	5573	1376176,9703	383855,8733
	5574	1376213,9757	383856,6041
	5575	1376212,3682	383744,5600
	5576	1376039,4223	383349,8361
	5577	1375960,2777	383169,0646
	5562	1375201,8581	383157,0327
	5578	1375223,3622	385206,6057
	5579	1375223,7870	385207,4340
	5580	1375223,3637	385206,6049
	5578	1375223,3622	385206,6057
	5581	1375251,8321	390092,7014
	5582	1375439,9207	390079,3045
	5583	1375418,3196	390063,0160
	5584	1375417,9010	390063,5940
	5585	1375419,7040	390072,6610
	5586	1375417,1670	390071,7480
	5587	1375414,9810	390071,6940
	5588	1375412,9880	390070,1390
	5589	1375412,1340	390067,9010
	5590	1375399,2350	390058,2760
	5591	1375396,7130	390056,4330
	5592	1375391,1790	390052,3300
	5593	1375393,5011	390049,4456
	5594	1375385,3830	390045,4140
	5595	1375381,4120	390043,4390
	5596	1375383,9190	390036,7380
	5597	1375383,9687	390036,6551
	5598	1375318,9603	389999,7036
	5581	1375251,8321	390092,7014
	5599	1375381,2090	388577,1848
	5600	1375593,6552	388730,6229
	5601	1375651,8463	388657,5761
	5602	1375532,6428	388575,1376
	5603	1375490,6748	388558,0933
	5604	1375401,6248	388564,7023
	5599	1375381,2090	388577,1848
	5605	1375642,2581	382511,2367
	5606	1375743,1228	382748,0592
	5607	1375741,9327	382849,8899
	5608	1375786,5631	382849,8899

Сведения о характерных точках границ объекта	№ точки	Координаты	
		X	Y
	5609	1375888,9155	383087,5927
	5610	1375931,6272	383089,9581
	5611	1375686,0173	382511,6950
	5605	1375642,2581	382511,2367
	5612	1375667,5021	383314,9144
	5613	1375669,2874	383204,8668
	5614	1375938,5575	383208,6817
	5615	1375987,0559	383319,0228
	5612	1375667,5021	383314,9144
	5616	1375672,7212	388790,2697
	5617	1375795,3842	388882,2819
	5618	1376052,4827	389070,4643
	5619	1376233,2270	389203,9917
	5620	1376239,3770	389193,7260
	5621	1376234,6180	389190,8680
	5622	1376233,1430	389188,3540
	5623	1376231,1030	389187,1380
	5624	1376234,0300	389182,2650
	5625	1376243,0240	389187,6670
	5626	1376244,5490	389180,5720
	5627	1376244,5411	389180,5367
	5628	1376244,5350	389180,5500
	5629	1376241,6220	389181,6590
	5630	1376232,2010	389174,3850
	5631	1376225,0000	389168,8330
	5632	1376220,3970	389165,1540
	5633	1376211,9550	389158,4450
	5634	1376204,7500	389152,6970
	5635	1376199,1650	389148,2620
	5636	1376184,1860	389136,5750
	5637	1376190,8070	389125,0010
	5638	1376193,8730	389119,6460
	5639	1376218,0900	389121,2990
	5640	1376231,4490	389122,0910
	5641	1376231,4653	389122,0990
	5642	1376231,4570	389122,0620
	5643	1376222,4850	389100,9470
	5644	1376222,2165	389100,7889
	5645	1376222,4270	389100,9320
	5646	1376221,5690	389101,2720
	5647	1376215,8170	389103,5390
	5648	1376215,5030	389103,6660
	5649	1376213,7320	389104,3710
	5650	1376191,3140	389113,2770
	5651	1376183,0800	389111,9010

Сведения о характерных точках границ объекта	№ точки	Координаты	
		X	Y
	5652	1376175,7140	389108,9110
	5653	1376165,1070	389102,7830
	5654	1376162,6180	389101,3410
	5655	1376153,3470	389094,4760
	5656	1376148,3500	389090,8110
	5657	1376136,7680	389082,1820
	5658	1376135,6410	389081,3430
	5659	1376135,1550	389080,9890
	5660	1376131,0600	389077,9370
	5661	1376129,3550	389076,6890
	5662	1376121,9090	389071,1520
	5663	1376120,0510	389069,7800
	5664	1376114,8360	389065,9470
	5665	1376089,1980	389046,8870
	5666	1376084,3580	389043,3060
	5667	1376084,2490	389043,2260
	5668	1376082,6350	389042,0210
	5669	1376082,1540	389041,6600
	5670	1376083,0880	389040,4740
	5671	1376106,0610	389011,3430
	5672	1376106,0635	389011,3450
	5673	1376106,0610	389011,3070
	5674	1376119,7551	388993,3304
	5675	1375726,6365	388711,1057
	5676	1375712,3476	388732,0862
	5677	1375712,3570	388732,0930
	5678	1375693,9830	388759,0620
	5679	1375688,0700	388767,7200
	5680	1375678,4380	388781,8680
	5616	1375672,7212	388790,2697
	5681	1375762,4868	408818,5274
	5682	1375801,5745	408832,0277
	5683	1375801,9169	408831,0243
	5684	1375799,4030	408830,1530
	5685	1375801,6040	408823,8210
	5686	1375801,2420	408823,7000
	5687	1375801,8480	408821,9480
	5688	1375802,2090	408822,0690
	5689	1375811,9910	408793,8910
	5690	1375814,3115	408794,6981
	5691	1375878,3390	408607,0463
	5692	1375878,6038	408606,2716
	5693	1375885,7476	408608,8029
	5694	1375889,3104	408602,2099
	5695	1375970,8020	408471,2433

Сведения о характерных точках границ объекта	№ точки	Координаты	
		X	Y
	5696	1376059,2081	408389,6154
	5697	1376069,7786	408379,3593
	5698	1376307,7078	408152,0906
	5699	1376315,7846	408143,5144
	5700	1376290,6611	408144,7630
	5701	1376124,9178	408269,7914
	5702	1376032,4423	408340,2211
	5703	1376007,2311	408359,4221
	5704	1375910,8522	408458,6560
	5705	1375887,4881	408489,5127
	5706	1375844,2478	408581,4111
	5707	1375769,7411	408799,0856
	5681	1375762,4868	408818,5274
	5708	1375783,3132	390620,7921
	5709	1375808,5866	390639,5814
	5710	1375830,9389	390661,3770
	5711	1376073,0044	390946,4735
	5712	1376682,6131	391660,7178
	5713	1376750,4321	391735,3740
	5714	1376845,7663	391842,8248
	5715	1376905,6888	391787,3096
	5716	1376888,9911	391760,9275
	5717	1376512,0497	391351,0700
	5718	1376124,6941	390902,6318
	5719	1375914,3791	390662,3791
	5720	1375896,8529	390649,3518
	5721	1375813,2857	390622,0447
	5708	1375783,3132	390620,7921
	5722	1375786,9930	390378,4760
	5723	1375795,4970	390396,3870
	5724	1375800,3440	390406,7600
	5725	1375818,8970	390446,7460
	5726	1375825,5330	390459,8460
	5727	1375830,0023	390461,6263
	5728	1375830,3392	390462,3959
	5729	1375831,6133	390462,2681
	5730	1375838,0850	390464,8460
	5731	1375843,8120	390464,4990
	5732	1375878,8960	390457,9770
	5733	1375910,9500	390453,2210
	5734	1375942,7600	390447,4940
	5735	1376183,2920	390449,2034
	5736	1376232,8227	390452,3350
	5737	1376286,9950	390465,1930
	5738	1376294,6860	390465,4120

Сведения о характерных точках границ объекта	№ точки	Координаты	
		X	Y
	5739	1376375,8902	390461,2912
	5740	1376409,5694	390471,2796
	5741	1376411,3430	390465,6460
	5742	1376414,0080	390453,9660
	5743	1376438,2220	390463,2370
	5744	1376434,9040	390473,3760
	5745	1376441,7810	390476,7520
	5746	1376485,8533	390480,0679
	5747	1376485,7600	390475,2000
	5748	1376490,9400	390477,2600
	5749	1376491,0503	390480,4589
	5750	1376500,2606	390481,1519
	5751	1376444,9597	390438,8256
	5752	1376443,5100	390443,2100
	5753	1376438,9900	390443,9700
	5754	1376433,9300	390444,8300
	5755	1376429,7200	390447,6700
	5756	1376424,9700	390447,6000
	5757	1376428,1800	390428,2200
	5758	1376428,1845	390425,9862
	5759	1376417,8947	390418,1106
	5760	1376419,3950	390397,7920
	5761	1376419,7694	390391,7081
	5762	1376381,9228	390389,5787
	5763	1376341,0282	390387,0734
	5764	1376250,9839	390372,6683
	5765	1376213,3279	390377,9919
	5766	1376186,0076	390370,9025
	5767	1376091,0810	390371,3660
	5768	1376064,6963	390370,9920
	5769	1376065,3270	390377,7430
	5770	1376049,9790	390378,5890
	5771	1376050,5568	390370,7915
	5772	1375926,5800	390369,0340
	5773	1375844,7980	390355,3570
	5774	1375823,6069	390363,4872
	5775	1375802,2420	390371,6840
	5776	1375799,7310	390373,0450
	5777	1375792,5621	390376,1015
	5722	1375786,9930	390378,4760
	5778	1375801,5160	391092,4890
	5779	1375802,2790	391092,9640
	5780	1375811,7470	391090,2590
	5781	1375819,0580	391089,6710
	5782	1375824,4600	391090,3500

Сведения о характерных точках границ объекта	№ точки	Координаты	
		X	Y
	5783	1375829,9570	391092,0220
	5784	1375834,8660	391093,2960
	5785	1375832,9701	391097,4014
	5786	1375851,9889	391111,5749
	5787	1375883,6765	391126,2518
	5788	1375883,5100	391124,9216
	5789	1375925,6300	391123,1016
	5790	1375928,9700	391138,3516
	5791	1375930,1996	391144,1861
	5792	1375935,4061	391143,7618
	5793	1376022,3706	391136,6748
	5794	1376052,4735	391134,6670
	5795	1376174,9570	391099,5338
	5796	1376149,5245	391069,4070
	5797	1376126,4100	391090,3500
	5798	1376096,8010	391097,2090
	5799	1376080,1310	391101,6690
	5800	1376070,3570	391106,5230
	5801	1376040,3100	391122,6780
	5802	1376026,3450	391106,7680
	5803	1376006,1570	391105,5670
	5804	1375930,4960	391103,3660
	5805	1375905,5340	391087,8280
	5806	1375880,6410	391079,2901
	5807	1375883,7500	391071,7500
	5808	1375884,9400	391070,3700
	5809	1375879,8490	391067,0520
	5810	1375878,6510	391066,3110
	5811	1375876,1770	391064,7270
	5812	1375872,7350	391062,5880
	5813	1375870,8810	391062,9280
	5814	1375867,6650	391067,9360
	5815	1375866,5660	391070,1370
	5816	1375858,3140	391066,9320
	5817	1375856,6310	391068,6070
	5818	1375854,5070	391070,0130
	5819	1375853,2470	391073,5640
	5820	1375850,9810	391073,0970
	5821	1375849,4034	391072,1461
	5822	1375849,3310	391071,9180
	5823	1375842,7605	391063,5451
	5824	1375842,6440	391064,2640
	5825	1375841,7430	391069,8260
	5826	1375840,6480	391076,4440
	5827	1375831,0340	391072,0750

Сведения о характерных точках границ объекта	№ точки	Координаты	
		X	Y
	5828	1375830,7450	391072,7240
	5829	1375829,7160	391075,0750
	5830	1375826,1430	391073,5130
	5831	1375825,4385	391074,9141
	5832	1375825,4343	391074,9139
	5833	1375822,3500	391081,0570
	5834	1375813,5876	391079,7607
	5835	1375811,1670	391082,3130
	5778	1375801,5160	391092,4890
	5836	1376018,7591	388155,8674
	5837	1376113,1735	388161,5007
	5838	1376121,2253	388091,0668
	5839	1376023,7395	388084,4026
	5836	1376018,7591	388155,8674
	5840	1376136,9193	380068,5490
	5841	1376152,5811	380098,2126
	5842	1376150,7835	380090,0874
	5843	1376148,5898	380086,8861
	5844	1376147,1938	380077,8845
	5845	1376153,9197	380072,9499
	5846	1376153,5539	380072,4663
	5847	1376152,1738	380070,5764
	5848	1376154,0629	380069,1843
	5849	1376155,4590	380071,0745
	5850	1376155,8099	380071,5578
	5851	1376167,0966	380063,2756
	5852	1376173,3332	380060,7692
	5853	1376175,5704	380057,1628
	5854	1376182,7442	380061,5597
	5855	1376194,6851	380068,8892
	5856	1376192,4853	380077,6291
	5857	1376190,9023	380083,8447
	5858	1376191,2969	380087,4933
	5859	1376183,0051	380090,2581
	5860	1376178,4803	380091,7734
	5861	1376200,5151	380185,2551
	5862	1376224,9339	380278,2171
	5863	1376244,7998	380371,1112
	5864	1376262,2225	380446,3981
	5865	1376269,0700	380438,6000
	5866	1376310,3900	380407,3900
	5867	1376316,8000	380432,6500
	5868	1376318,3200	380432,7700
	5869	1376324,2100	380453,0700
	5870	1376322,3800	380454,2600

Сведения о характерных точках границ объекта	№ точки	Координаты	
		X	Y
	5871	1376334,3700	380505,1900
	5872	1376341,8200	380526,2600
	5873	1376349,6800	380561,2800
	5874	1376372,2700	380635,5200
	5875	1376376,5500	380659,8000
	5876	1376356,4900	380671,3800
	5877	1376348,9300	380676,9200
	5878	1376343,9830	380678,5090
	5879	1376351,3100	380700,1300
	5880	1376353,7200	380707,2100
	5881	1376361,6100	380730,5100
	5882	1376362,4800	380733,0900
	5883	1376363,9400	380737,3800
	5884	1376365,9700	380743,3600
	5885	1376368,3800	380750,4800
	5886	1376382,5384	380783,4962
	5887	1376382,5448	380783,4988
	5888	1376571,2192	381223,2298
	5889	1376693,9993	381500,2436
	5890	1376754,4472	381636,4995
	5891	1376837,7136	381824,3687
	5892	1376819,0318	381853,8146
	5893	1376812,0530	381864,8103
	5894	1376819,8736	381883,3072
	5895	1376831,3013	381910,3357
	5896	1376881,7810	381890,2520
	5897	1376886,9340	381888,3499
	5898	1376837,2165	381768,4839
	5899	1376837,2122	381768,4757
	5900	1376785,5630	381644,7740
	5901	1376748,1182	381561,1303
	5902	1376457,0257	380876,3316
	5903	1376422,0544	380788,9147
	5904	1376441,4777	380781,4126
	5905	1376440,0836	380774,4790
	5906	1376437,4986	380768,3712
	5907	1376394,0877	380651,0205
	5908	1376361,5881	380544,1859
	5909	1376341,2576	380473,4071
	5910	1376257,8011	380118,4003
	5911	1376233,8972	380022,0611
	5912	1376166,3185	380040,1771
	5913	1376140,1260	380031,5180
	5914	1376139,9440	380033,6240
	5840	1376136,9193	380068,5490

Сведения о характерных точках границ объекта	№ точки	Координаты	
		X	Y
	5915	1376173,5486	384155,2028
	5916	1376212,6046	384155,7432
	5917	1376213,4331	383905,4976
	5918	1376174,7388	383905,1747
	5915	1376173,5486	384155,2028
	5919	1376194,4637	407181,2698
	5920	1376289,8574	407298,0639
	5921	1376297,1357	407305,7713
	5922	1376397,4138	407139,1854
	5923	1376411,7071	407115,9982
	5924	1376452,3287	407049,2159
	5925	1376524,9526	406929,8213
	5926	1376577,7987	406843,3917
	5927	1376649,9771	406724,0465
	5928	1376730,0576	406592,7320
	5929	1376780,9282	406508,8772
	5930	1376812,6076	406457,4509
	5931	1376837,8665	406415,9758
	5932	1376855,0115	406396,4909
	5933	1376864,4464	406383,8452
	5934	1376882,1793	406361,1115
	5935	1376879,6587	406359,3352
	5936	1376879,2260	406359,0890
	5937	1376881,8170	406354,3150
	5938	1376882,6814	406348,3322
	5939	1376891,9891	406337,4675
	5940	1376882,8633	406330,0173
	5941	1376882,7740	406329,8230
	5942	1376882,3839	406329,0199
	5943	1376882,1685	406328,5764
	5944	1376879,9780	406324,0670
	5945	1376879,5250	406324,2640
	5946	1376877,5938	406319,7274
	5947	1376888,5409	406287,6753
	5948	1376889,4970	406288,0710
	5949	1376890,2566	406285,9616
	5950	1376892,1737	406280,6376
	5951	1376894,9870	406272,8250
	5952	1376893,7858	406272,3188
	5953	1376893,7991	406272,2796
	5954	1376869,3100	406261,0200
	5955	1376873,7000	406245,4300
	5956	1376899,5943	406255,3119
	5957	1376905,9991	406236,5591
	5958	1376908,6810	406237,1820

Сведения о характерных точках границ объекта	№ точки	Координаты	
		X	Y
	5959	1376915,1570	406218,1510
	5960	1376920,7740	406199,5690
	5961	1376920,8444	406199,3945
	5962	1376896,2900	406187,4600
	5963	1376905,2200	406170,4900
	5964	1376925,2205	406180,2804
	5965	1376926,1279	406177,6237
	5966	1376905,7400	406169,9500
	5967	1376913,1100	406150,5500
	5968	1376928,6300	406155,9900
	5969	1376932,9639	406157,6084
	5970	1376938,1650	406142,3799
	5971	1376941,8340	406143,4320
	5972	1376949,4520	406126,4120
	5973	1376915,4300	406116,1160
	5974	1376915,4358	406116,1008
	5975	1376915,8156	406115,1126
	5976	1376907,0245	406111,6362
	5977	1376906,6410	406113,6230
	5978	1376905,1230	406117,7540
	5979	1376903,1520	406122,5580
	5980	1376901,5530	406124,9670
	5981	1376885,4890	406119,6960
	5982	1376886,7609	406103,6230
	5983	1376885,5229	406103,1335
	5984	1376884,4732	406105,5023
	5985	1376879,3630	406103,0018
	5986	1376869,4999	406134,1811
	5987	1376853,9379	406169,5944
	5988	1376853,1720	406170,6720
	5989	1376852,8661	406172,0335
	5990	1376779,1359	406339,8171
	5991	1376730,6951	406412,6644
	5992	1376727,3094	406419,1905
	5993	1376499,6046	406755,3873
	5994	1376496,8920	406756,0120
	5995	1376488,4130	406761,1030
	5996	1376477,7510	406770,5390
	5997	1376473,1200	406775,2360
	5998	1376468,1370	406780,7150
	5999	1376465,5680	406785,0510
	6000	1376460,0560	406794,9610
	6001	1376455,0670	406801,2310
	6002	1376447,0040	406809,5720
	6003	1376434,0060	406820,7590

Сведения о характерных точках границ объекта	№ точки	Координаты	
		X	Y
	6004	1376422,3440	406830,6430
	6005	1376413,9930	406840,0460
	6006	1376407,9270	406847,7690
	6007	1376402,0650	406859,1830
	6008	1376399,7040	406866,6980
	6009	1376397,9550	406877,9180
	6010	1376394,0790	406888,8420
	6011	1376390,6660	406896,5990
	6012	1376390,4070	406904,4020
	6013	1376390,7971	406911,4221
	5919	1376194,4637	407181,2698
	6014	1376239,3770	389193,7260
	6015	1376240,7303	389191,4777
	6016	1376240,7240	389191,4740
	6014	1376239,3770	389193,7260
	6017	1376241,6770	389189,9010
	6018	1376241,6787	389189,9020
	6019	1376243,0240	389187,6670
	6017	1376241,6770	389189,9010
	6020	1376258,2674	389222,6451
	6021	1376468,8131	389378,4782
	6022	1376583,0791	389460,2210
	6023	1376602,1235	389469,6127
	6024	1376619,4044	389470,6563
	6025	1376317,1637	389172,5558
	6020	1376258,2674	389222,6451
	6026	1376288,6765	384277,8934
	6027	1377015,9141	384288,7443
	6028	1377016,5855	384243,7457
	6029	1377017,2121	384201,7470
	6030	1376289,9745	384190,8961
	6031	1376289,3479	384232,8948
	6026	1376288,6765	384277,8934
	6032	1376290,4669	384157,8971
	6033	1377017,7045	384168,7480
	6034	1377021,4345	383918,7557
	6035	1376971,4361	383918,0097
	6036	1376968,4520	384118,0035
	6037	1376754,8286	384114,8161
	6038	1376757,8127	383914,8223
	6039	1376657,8157	383913,3302
	6040	1376654,8317	384113,3241
	6041	1376332,0421	384108,5079
	6042	1376335,0261	383908,5140
	6043	1376294,1969	383907,9048

Сведения о характерных точках границ объекта	№ точки	Координаты	
		X	Y
	6032	1376290,4669	384157,8971
	6044	1376330,8830	384801,5280
	6045	1376336,7050	384800,2210
	6046	1376336,6210	384799,6780
	6047	1376348,3950	384797,5170
	6048	1376359,8820	384800,7800
	6049	1376365,9260	384801,1300
	6050	1376383,9830	384800,7730
	6051	1376413,7300	384800,1560
	6052	1376425,7020	384799,5130
	6053	1376443,9010	384797,6550
	6054	1376461,2320	384797,1410
	6055	1376467,2870	384797,0200
	6056	1376479,4270	384797,1920
	6057	1376485,4240	384796,8820
	6058	1376494,3520	384798,3270
	6059	1376498,4290	384802,4220
	6060	1376506,7690	384793,9140
	6061	1376516,3760	384791,8740
	6062	1376528,4100	384790,8700
	6063	1376534,3520	384790,0850
	6064	1376546,2040	384788,0810
	6065	1376552,0330	384786,3990
	6066	1376557,6970	384784,1610
	6067	1376581,4920	384786,7240
	6068	1376593,4490	384788,1220
	6069	1376611,4040	384789,8190
	6070	1376653,8310	384793,7020
	6071	1376656,8900	384794,4220
	6072	1376671,7710	384797,9180
	6073	1376677,9100	384798,9220
	6074	1376689,3750	384802,0350
	6075	1376701,0400	384805,2550
	6076	1376720,5240	384811,8580
	6077	1376724,4180	384812,8690
	6078	1376724,7650	384811,8580
	6079	1376731,5980	384814,2190
	6080	1376798,3750	384845,1490
	6081	1376800,6468	384801,8134
	6082	1376819,2592	384802,0911
	6083	1377013,3495	384814,3099
	6084	1377088,6090	384842,8489
	6085	1377114,6180	384845,5580
	6086	1377227,4580	384858,2930
	6087	1377248,1610	384862,9540

Сведения о характерных точках границ объекта	№ точки	Координаты	
		X	Y
	6088	1377302,2500	384876,5470
	6089	1377352,2617	384890,3646
	6090	1377352,3320	384890,3840
	6091	1377352,2895	384890,4829
	6092	1377357,9455	384891,9824
	6093	1377361,3258	384885,2689
	6094	1377369,7610	384882,0404
	6095	1377428,1564	384890,4208
	6096	1377544,5093	384942,1409
	6097	1377547,7827	384935,4355
	6098	1377579,7611	384950,0881
	6099	1377565,6604	384980,6351
	6100	1377662,0992	385024,3445
	6101	1377648,6462	385051,3061
	6102	1377666,8954	385059,7695
	6103	1377641,5573	385121,7070
	6104	1377633,8409	385133,9169
	6105	1377577,6417	385260,2339
	6106	1377694,2036	385309,0771
	6107	1377739,9050	385107,2932
	6108	1377701,8358	385046,5660
	6109	1377671,1640	385007,9535
	6110	1377671,1640	384962,0089
	6111	1377642,9647	384940,9335
	6112	1377681,4880	384938,4844
	6113	1377781,2024	384944,2040
	6114	1377772,6844	384975,3612
	6115	1377814,2390	384985,8600
	6116	1377838,5222	384986,7168
	6117	1377865,3488	384979,6600
	6118	1377895,4487	384961,4663
	6119	1377918,3993	384964,2945
	6120	1377958,0133	384974,8284
	6121	1378154,0886	385039,1707
	6122	1378162,5035	385042,8075
	6123	1378162,7920	385042,2930
	6124	1378166,3372	385044,4644
	6125	1378172,4832	385047,1206
	6126	1378179,7720	385030,5070
	6127	1378170,4540	385024,9450
	6128	1378174,5090	385019,3200
	6129	1378179,1110	385012,6330
	6130	1378187,2250	385018,4400
	6131	1378199,6060	385022,4700
	6132	1378194,7770	385035,6280

Сведения о характерных точках границ объекта	№ точки	Координаты	
		X	Y
	6133	1378189,1780	385034,1940
	6134	1378181,8463	385051,1672
	6135	1378216,2775	385066,0478
	6136	1378231,1205	385072,3853
	6137	1378231,8790	385070,3180
	6138	1378231,3680	385067,4160
	6139	1378230,2620	385063,8130
	6140	1378231,0510	385063,4960
	6141	1378247,6550	385072,1170
	6142	1378244,8799	385078,2602
	6143	1378253,7302	385082,0390
	6144	1378260,2330	385065,7110
	6145	1378268,0620	385069,8360
	6146	1378291,3160	385076,6360
	6147	1378297,6160	385079,3990
	6148	1378301,5980	385081,1220
	6149	1378305,0070	385083,2970
	6150	1378311,8440	385087,5060
	6151	1378321,9870	385093,7760
	6152	1378332,2360	385100,0400
	6153	1378339,0650	385104,2700
	6154	1378352,6210	385112,6910
	6155	1378374,3460	385124,6950
	6156	1378423,6720	385143,5510
	6157	1378437,0200	385150,6540
	6158	1378432,1333	385161,0921
	6159	1378428,4045	385169,0564
	6160	1378434,3002	385171,2974
	6161	1378442,1535	385173,8551
	6162	1378443,5934	385177,9073
	6163	1378452,0404	385180,2238
	6164	1378463,1597	385187,7911
	6165	1378469,7611	385190,4601
	6166	1378478,3491	385194,7290
	6167	1378483,3224	385201,9446
	6168	1378490,6297	385203,5639
	6169	1378497,0492	385202,3394
	6170	1378505,1361	385202,6501
	6171	1378509,9328	385205,0670
	6172	1378511,8400	385201,0100
	6173	1378514,2600	385195,8000
	6174	1378519,9800	385197,8600
	6175	1378523,5300	385199,6300
	6176	1378520,1800	385206,5600
	6177	1378518,6989	385209,4839

Сведения о характерных точках границ объекта	№ точки	Координаты	
		X	Y
	6178	1378524,3652	385212,3389
	6179	1378530,7033	385216,5742
	6180	1378542,8683	385221,0866
	6181	1378552,3935	385225,5495
	6182	1378559,1869	385230,7719
	6183	1378571,6073	385237,6085
	6184	1378578,8905	385239,4975
	6185	1378588,7944	385244,7262
	6186	1378595,7290	385246,5200
	6187	1378603,5822	385249,0877
	6188	1378610,9051	385250,3271
	6189	1378616,7126	385251,9141
	6190	1378621,1651	385256,4914
	6191	1378626,3701	385262,9303
	6192	1378633,2299	385265,0430
	6193	1378644,5516	385267,0823
	6194	1378652,7329	385267,7745
	6195	1378659,7712	385267,3094
	6196	1378661,5491	385267,5604
	6197	1378681,2189	385274,9287
	6198	1378682,8155	385270,8180
	6199	1378879,5242	385354,3307
	6200	1379002,1974	385450,5887
	6201	1379008,2700	385444,5600
	6202	1379017,3800	385453,8800
	6203	1379013,2647	385459,2729
	6204	1379022,5800	385466,5823
	6205	1379026,6000	385461,8300
	6206	1379038,8500	385473,1300
	6207	1379035,9069	385477,0395
	6208	1379086,9352	385517,0799
	6209	1379349,3198	385834,7684
	6210	1379514,5237	385946,7773
	6211	1379625,4523	386052,5571
	6212	1379622,4436	386054,6207
	6213	1379630,8816	386061,3890
	6214	1379641,7271	386071,2126
	6215	1379650,2873	386078,0116
	6216	1379660,8551	386084,3305
	6217	1379674,8705	386093,5313
	6218	1379680,6383	386097,7782
	6219	1379686,1207	386099,0302
	6220	1379692,8982	386101,9619
	6221	1379712,0114	386116,0697
	6222	1379717,9119	386122,1489

Сведения о характерных точках границ объекта	№ точки	Координаты	
		X	Y
	6223	1379723,6546	386127,4056
	6224	1379729,5949	386131,4850
	6225	1379737,3153	386138,9316
	6226	1379741,9230	386142,4910
	6227	1379747,5356	386145,7454
	6228	1379753,8306	386148,1697
	6229	1379761,3005	386149,6114
	6230	1379769,4354	386151,4031
	6231	1379775,0480	386154,6475
	6232	1379779,4809	386159,2045
	6233	1379784,2486	386163,4464
	6234	1379790,1888	386166,8557
	6235	1379797,9664	386170,4724
	6236	1379806,4212	386173,6091
	6237	1379806,5554	386173,6461
	6238	1379817,3838	386180,8723
	6239	1379840,8313	386195,2065
	6240	1379844,1389	386192,6337
	6241	1379850,5549	386194,7116
	6242	1379860,4165	386198,0793
	6243	1379867,3415	386199,1728
	6244	1379883,3623	386205,3630
	6245	1379897,2133	386206,8099
	6246	1379907,0677	386210,6677
	6247	1379933,0056	386216,5057
	6248	1379941,8759	386220,6189
	6249	1379951,7498	386222,4965
	6250	1379958,7005	386222,8865
	6251	1379968,6379	386226,2475
	6252	1379988,8700	386222,9387
	6253	1379998,0724	386224,9280
	6254	1380004,5307	386223,7841
	6255	1380012,7142	386223,6562
	6256	1380023,4046	386221,0852
	6257	1380044,9166	386217,8755
	6258	1380049,0153	386216,0063
	6259	1380063,1754	386213,4970
	6260	1380066,0402	386212,1796
	6261	1380065,7200	386210,8500
	6262	1380059,2200	386194,9200
	6263	1380054,2900	386182,1900
	6264	1380060,3800	386179,1200
	6265	1380061,6200	386181,0200
	6266	1380078,6500	386172,3100
	6267	1380090,0600	386189,5000

Сведения о характерных точках границ объекта	№ точки	Координаты	
		X	Y
	6268	1380084,5300	386193,4500
	6269	1380073,1700	386201,1900
	6270	1380076,8311	386206,0177
	6271	1380080,6886	386202,1161
	6272	1380101,9022	386192,7607
	6273	1380106,7616	386190,0570
	6274	1380123,0055	386183,2501
	6275	1380147,5159	386172,9791
	6276	1380134,8926	386151,5963
	6277	1380136,2593	386149,1549
	6278	1380150,3285	386135,9823
	6279	1380162,0150	386133,6862
	6280	1380173,8607	386120,7204
	6281	1380178,4241	386113,8471
	6282	1380186,9474	386107,0330
	6283	1380197,6884	386101,7422
	6284	1380206,2227	386094,1881
	6285	1380211,2196	386091,7821
	6286	1380225,0156	386080,8258
	6287	1380234,8664	386076,2119
	6288	1380237,1518	386072,5253
	6289	1380238,3050	386070,3121
	6290	1380241,4345	386068,3784
	6291	1380244,7954	386067,6884
	6292	1380250,7455	386067,0870
	6293	1380265,6889	386062,3591
	6294	1380270,2941	386061,7888
	6295	1380258,9400	386021,9400
	6296	1380273,6900	386017,4800
	6297	1380271,1500	386007,9200
	6298	1380285,7400	386007,3900
	6299	1380291,4100	386029,1700
	6300	1380292,7800	386034,4400
	6301	1380296,8700	386050,1500
	6302	1380297,2894	386051,7633
	6303	1380297,2899	386051,7632
	6304	1380264,6256	385802,2345
	6305	1380321,6940	385791,9990
	6306	1380496,6310	385764,7810
	6307	1380585,6187	385772,8048
	6308	1380608,6157	385820,2872
	6309	1380633,6560	385984,8290
	6310	1380759,1430	385972,4850
	6311	1380804,2530	385975,1050
	6312	1380957,1048	385968,1861

Сведения о характерных точках границ объекта	№ точки	Координаты	
		X	Y
	6313	1380974,8398	385977,8891
	6314	1381021,9435	385992,5762
	6315	1381063,7714	386026,9958
	6316	1381109,4909	386050,9852
	6317	1381150,4562	386059,7539
	6318	1381209,6454	386099,0940
	6319	1381270,4795	386111,6553
	6320	1381306,7253	386102,8732
	6321	1381350,1459	386114,0093
	6322	1381377,5199	386115,5831
	6323	1381492,9801	386139,4477
	6324	1381527,2747	386094,5103
	6325	1381608,5820	386012,9300
	6326	1381522,8870	385876,2190
	6327	1381688,8200	385791,7580
	6328	1381725,5060	385885,6550
	6329	1381847,1532	385855,7226
	6330	1381878,4884	385850,5650
	6331	1381912,0701	385845,0376
	6332	1381915,6940	385844,9561
	6333	1381942,7501	385844,3474
	6334	1381943,2140	385844,3370
	6335	1381943,4942	385844,5244
	6336	1381975,2727	385865,7918
	6337	1382346,8201	385799,1781
	6338	1382366,2723	385772,4602
	6339	1382364,0883	385743,5742
	6340	1382363,7782	385743,3643
	6341	1382319,1533	385713,1568
	6342	1382262,1440	385717,5342
	6343	1382241,8657	385808,2621
	6344	1382167,5605	385818,4486
	6345	1382075,9295	385822,9665
	6346	1382020,7105	385795,9776
	6347	1382009,9422	385780,7369
	6348	1382000,1445	385784,8384
	6349	1381952,2370	385757,0158
	6350	1381888,8177	385741,9263
	6351	1381790,8925	385748,7154
	6352	1381709,6926	385740,4322
	6353	1381598,7705	385749,3846
	6354	1381568,6787	385712,3990
	6355	1381536,0811	385701,3819
	6356	1381535,8435	385701,3016
	6357	1381533,4988	385701,8275

Сведения о характерных точках границ объекта	№ точки	Координаты	
		X	Y
	6358	1381506,2795	385707,9321
	6359	1381478,7910	385733,4512
	6360	1381468,8345	385739,8764
	6361	1381433,4163	385772,8466
	6362	1381442,9137	385847,2402
	6363	1381440,3461	385861,3451
	6364	1381403,3253	385893,7936
	6365	1381388,3637	385899,5208
	6366	1381373,6910	385905,1374
	6367	1381335,9666	385905,7531
	6368	1381327,4193	385925,6618
	6369	1381335,3519	385973,3204
	6370	1381336,0724	385977,6494
	6371	1381339,9300	385981,4511
	6372	1381362,7874	386003,9772
	6373	1381349,7378	386009,6755
	6374	1381325,1509	385998,7012
	6375	1381292,4211	385980,5339
	6376	1381250,5042	385971,7324
	6377	1381250,1240	385971,6526
	6378	1381199,4379	385972,0749
	6379	1381164,0701	385972,7258
	6380	1381147,5397	385938,5571
	6381	1381138,4654	385932,6901
	6382	1381084,0676	385900,9829
	6383	1381037,8550	385883,1504
	6384	1381025,7771	385876,8284
	6385	1381009,9074	385877,0512
	6386	1381007,8001	385877,0808
	6387	1380997,3638	385880,7256
	6388	1380936,3335	385832,6101
	6389	1380918,7464	385826,4547
	6390	1380896,2524	385833,1907
	6391	1380872,5626	385841,0874
	6392	1380862,6157	385844,9678
	6393	1380840,5541	385853,5744
	6394	1380821,5776	385861,5415
	6395	1380811,1308	385850,7782
	6396	1380804,0241	385824,4223
	6397	1380788,5775	385808,5991
	6398	1380785,8578	385806,7929
	6399	1380771,1466	385790,7432
	6400	1380766,1425	385785,2839
	6401	1380765,7772	385785,2429
	6402	1380765,6813	385785,1446

Сведения о характерных точках границ объекта	№ точки	Координаты	
		X	Y
	6403	1380741,5029	385777,8446
	6404	1380707,4893	385766,7297
	6405	1380702,6189	385760,2711
	6406	1380680,5387	385754,4100
	6407	1380681,2341	385707,8059
	6408	1380688,1286	385686,3750
	6409	1380693,7933	385659,8849
	6410	1380693,6069	385646,9089
	6411	1380689,4321	385634,4849
	6412	1380681,2975	385624,6117
	6413	1380664,1868	385616,3646
	6414	1380632,0837	385606,8242
	6415	1380604,5950	385605,7138
	6416	1380583,5683	385602,5196
	6417	1380577,4303	385596,5517
	6418	1380535,6797	385590,9119
	6419	1380477,5719	385614,7955
	6420	1380432,5137	385632,9808
	6421	1380382,9707	385635,7774
	6422	1380348,4968	385631,7457
	6423	1380331,6326	385629,7735
	6424	1380301,0951	385625,2174
	6425	1380277,8646	385620,0529
	6426	1380266,5613	385617,5401
	6427	1380229,2186	385611,9999
	6428	1380212,2862	385615,2381
	6429	1380208,1898	385659,0988
	6430	1380201,7003	385699,0744
	6431	1380196,4068	385737,8892
	6432	1380199,3968	385774,4705
	6433	1380197,7437	385806,2680
	6434	1380186,8046	385828,4982
	6435	1380161,4793	385867,0142
	6436	1380149,2036	385899,8319
	6437	1380133,3050	385938,4885
	6438	1380127,9412	385982,0167
	6439	1380156,4211	386005,7644
	6440	1380152,9410	386032,2092
	6441	1380114,8550	386077,0295
	6442	1380086,2250	386092,1828
	6443	1380050,3650	386125,8271
	6444	1380010,1256	386137,0127
	6445	1379967,4241	386155,2332
	6446	1379921,7465	386155,9125
	6447	1379862,8157	386135,9934

Сведения о характерных точках границ объекта	№ точки	Координаты	
		X	Y
	6448	1379828,9779	386113,0951
	6449	1379775,9501	386083,1451
	6450	1379756,1148	386071,8470
	6451	1379672,6503	386016,3743
	6452	1379644,6289	385987,7700
	6453	1379648,6738	385953,6509
	6454	1379659,7008	385925,5290
	6455	1379651,7337	385906,5525
	6456	1379621,1400	385885,2783
	6457	1379594,5753	385866,8058
	6458	1379546,1931	385870,7983
	6459	1379513,9911	385896,2471
	6460	1379490,3365	385901,7871
	6461	1379450,5994	385886,0188
	6462	1379407,4963	385861,9731
	6463	1379381,0558	385841,5193
	6464	1379351,2727	385821,0156
	6465	1379351,1103	385756,2636
	6466	1379285,3987	385699,2695
	6467	1379218,7699	385617,2295
	6468	1379172,5710	385561,6399
	6469	1379105,8610	385487,0806
	6470	1379069,5558	385439,9119
	6471	1379041,4991	385417,1697
	6472	1379032,1981	385405,0882
	6473	1379024,9252	385389,0469
	6474	1379000,4678	385378,6770
	6475	1378970,5782	385341,4340
	6476	1378955,8411	385303,9795
	6477	1378940,4876	385299,3296
	6478	1378924,6048	385298,6629
	6479	1378890,8332	385298,3095
	6480	1378848,6119	385297,8690
	6481	1378802,4970	385290,8994
	6482	1378754,9668	385276,9279
	6483	1378662,0311	385236,5338
	6484	1378622,5328	385215,1602
	6485	1378607,2313	385207,0212
	6486	1378584,4739	385197,7990
	6487	1378519,1893	385173,1612
	6488	1378451,9438	385144,5022
	6489	1378418,8433	385128,6851
	6490	1378403,1159	385113,5481
	6491	1378391,3542	385099,4500
	6492	1378385,0303	385086,9129

Сведения о характерных точках границ объекта	№ точки	Координаты	
		X	Y
	6493	1378368,2289	385078,7505
	6494	1378352,8704	385075,0910
	6495	1378332,5166	385074,3868
	6496	1378316,6241	385073,7199
	6497	1378296,7981	385070,5134
	6498	1378276,5085	385062,8196
	6499	1378258,2815	385049,6545
	6500	1378234,0846	385036,4219
	6501	1378215,0980	385027,2268
	6502	1378200,7576	385017,6506
	6503	1378144,2699	384993,3238
	6504	1378079,3478	384962,4468
	6505	1377990,0629	384942,8936
	6506	1377944,9393	384929,1279
	6507	1377924,1170	384921,0052
	6508	1377907,7569	384915,4105
	6509	1377896,8952	384905,3461
	6510	1377890,9513	384902,8175
	6511	1377884,4908	384902,7710
	6512	1377871,5947	384899,6981
	6513	1377863,6800	384893,1588
	6514	1377855,7887	384885,1187
	6515	1377838,8993	384883,5070
	6516	1377803,9269	384902,0289
	6517	1377791,5662	384906,2951
	6518	1377784,5931	384908,7017
	6519	1377762,7158	384908,9057
	6520	1377744,2920	384905,5902
	6521	1377732,7695	384896,2163
	6522	1377720,7524	384887,8450
	6523	1377707,3302	384888,4750
	6524	1377692,3928	384886,1218
	6525	1377687,3347	384877,1843
	6526	1377682,2952	384869,7483
	6527	1377679,8019	384869,2706
	6528	1377671,3843	384872,3458
	6529	1377652,5610	384881,0070
	6530	1377638,6495	384881,6395
	6531	1377622,7260	384880,3011
	6532	1377602,2936	384875,5062
	6533	1377538,0692	384836,5065
	6534	1377505,2835	384853,2422
	6535	1377398,3583	384836,3358
	6536	1377341,2081	384821,9801
	6537	1377304,2996	384809,3470

Сведения о характерных точках границ объекта	№ точки	Координаты	
		X	Y
	6538	1377246,5959	384795,6064
	6539	1377185,8422	384785,7080
	6540	1377074,7378	384770,6439
	6541	1376957,2618	384756,7891
	6542	1376877,4863	384754,0286
	6543	1376782,9416	384746,4468
	6544	1376710,3989	384766,7406
	6545	1376632,5827	384749,4646
	6546	1376560,9611	384748,6460
	6547	1376527,1020	384743,4797
	6548	1376463,9607	384744,0877
	6549	1376381,9129	384744,8639
	6550	1376335,7744	384745,3066
	6044	1376330,8830	384801,5280
	6551	1376525,9979	391279,8519
	6552	1376558,7170	391317,5769
	6553	1376569,0450	391308,1930
	6554	1376571,7606	391310,3483
	6555	1376577,2057	391305,5129
	6556	1376574,8450	391302,9040
	6557	1376585,6820	391293,0460
	6558	1376588,2254	391295,7270
	6559	1376596,6193	391288,2730
	6560	1376593,5600	391284,8400
	6561	1376593,8300	391284,5400
	6562	1376601,2900	391277,9700
	6563	1376601,8800	391277,4500
	6564	1376607,1600	391273,3600
	6565	1376609,9100	391270,9500
	6566	1376610,1900	391270,6900
	6567	1376619,5400	391263,1600
	6568	1376619,5453	391263,1647
	6569	1376622,8460	391259,8050
	6570	1376625,8419	391262,3223
	6571	1376636,8496	391252,5472
	6572	1376633,6210	391249,0710
	6573	1376642,0270	391241,1170
	6574	1376647,7610	391235,6930
	6575	1376656,6890	391227,2690
	6576	1376660,7370	391231,3344
	6577	1376672,3822	391220,9930
	6578	1376674,7710	391223,9220
	6579	1376682,5130	391217,1290
	6580	1376679,0310	391213,2860
	6581	1376677,3740	391211,5080

Сведения о характерных точках границ объекта	№ точки	Координаты	
		X	Y
	6582	1376676,0010	391210,0370
	6583	1376690,0680	391197,6570
	6584	1376690,4000	391197,3060
	6585	1376693,3570	391194,2620
	6586	1376705,7930	391183,1590
	6587	1376707,3840	391184,7900
	6588	1376719,4730	391173,5700
	6589	1376722,1884	391176,9082
	6590	1376768,5670	391136,2873
	6591	1376781,5864	391124,9513
	6592	1376776,7230	391119,2330
	6593	1376782,3770	391114,2760
	6594	1376787,3150	391109,9470
	6595	1376792,2610	391105,6110
	6596	1376793,1987	391106,6314
	6597	1376810,3430	391092,2480
	6598	1376814,1340	391096,4830
	6599	1376846,4404	391068,2170
	6600	1376842,1020	391062,9640
	6601	1376846,3070	391059,4310
	6602	1376858,8700	391048,8530
	6603	1376858,8871	391048,8724
	6604	1376863,2350	391045,1960
	6605	1376875,0720	391035,1370
	6606	1376877,8900	391038,3450
	6607	1376879,0576	391039,6791
	6608	1376913,0958	391009,8979
	6609	1376881,0461	390971,3505
	6610	1376881,0457	390971,3506
	6611	1376823,3284	391021,7205
	6612	1376819,8810	391017,8940
	6613	1376817,4900	391015,2300
	6614	1376814,3690	391017,9420
	6615	1376811,2190	391020,6900
	6616	1376810,5990	391021,1900
	6617	1376812,8690	391023,3950
	6618	1376814,6460	391025,4790
	6619	1376815,3980	391026,4020
	6620	1376816,6650	391026,9170
	6621	1376816,9653	391027,2736
	6622	1376791,9086	391049,1406
	6623	1376791,6840	391048,8680
	6624	1376790,5301	391049,9448
	6625	1376785,4570	391042,2910
	6626	1376774,9380	391051,0000

Сведения о характерных точках границ объекта	№ точки	Координаты	
		X	Y
	6627	1376766,6450	391058,6280
	6628	1376764,5540	391060,4710
	6629	1376770,0540	391066,5630
	6630	1376770,8269	391067,5386
	6631	1376738,8168	391095,4737
	6632	1376743,5120	391101,9460
	6633	1376732,4230	391110,4980
	6634	1376725,9440	391115,8020
	6635	1376720,6440	391120,2660
	6636	1376718,6080	391121,8970
	6637	1376718,6080	391121,9050
	6638	1376718,7870	391122,1350
	6639	1376714,6220	391125,3980
	6640	1376710,0810	391129,2120
	6641	1376705,0260	391133,2820
	6642	1376693,9960	391142,1840
	6643	1376693,2660	391141,2390
	6644	1376692,0580	391139,6510
	6645	1376691,8390	391139,8700
	6646	1376691,8344	391139,8653
	6647	1376679,2600	391151,7000
	6648	1376687,3400	391160,4700
	6649	1376688,0000	391160,5700
	6650	1376694,4700	391168,4400
	6651	1376698,3300	391173,3600
	6652	1376696,7400	391174,8700
	6653	1376679,0300	391155,3500
	6654	1376674,3600	391154,8100
	6655	1376672,8118	391153,0296
	6656	1376662,3063	391162,0616
	6657	1376668,2600	391168,8730
	6658	1376664,8760	391171,9610
	6659	1376661,8430	391175,4540
	6660	1376650,1700	391185,3850
	6661	1376645,4620	391189,4110
	6662	1376642,7940	391186,2690
	6663	1376640,4870	391183,5280
	6664	1376639,1592	391182,1157
	6665	1376629,1294	391190,7783
	6666	1376627,7150	391191,9999
	6667	1376632,7120	391197,7000
	6668	1376632,7108	391197,7009
	6669	1376637,4700	391203,1300
	6670	1376617,1700	391219,8300
	6671	1376611,7600	391214,0100

Сведения о характерных точках границ объекта	№ точки	Координаты	
		X	Y
	6672	1376607,6200	391217,7400
	6673	1376603,3504	391213,0417
	6674	1376603,3123	391213,0763
	6675	1376607,5780	391217,8190
	6676	1376594,3510	391228,2510
	6677	1376590,9560	391224,2910
	6678	1376590,1725	391224,4250
	6679	1376588,5902	391225,7916
	6680	1376588,7891	391225,9991
	6681	1376589,7700	391225,1500
	6682	1376594,6000	391230,8600
	6683	1376587,1800	391237,1200
	6684	1376586,3800	391237,8000
	6685	1376584,6000	391235,6700
	6686	1376585,3800	391235,0000
	6687	1376582,4200	391231,5100
	6688	1376582,2345	391231,2809
	6689	1376578,3000	391234,6791
	6690	1376570,0820	391225,2580
	6691	1376568,0270	391222,8710
	6692	1376555,7080	391233,1530
	6693	1376561,2530	391239,2740
	6694	1376566,1838	391244,9343
	6551	1376525,9979	391279,8519
	6695	1376552,5952	387181,5677
	6696	1376635,4694	387186,0650
	6697	1376638,9584	387137,8590
	6698	1376641,8740	387094,0860
	6699	1376644,7390	387052,9140
	6700	1376644,7690	387052,6089
	6701	1376698,1600	387054,9830
	6702	1376698,8140	387041,1210
	6703	1376762,7140	387044,7630
	6704	1376752,6874	387194,4956
	6705	1376807,9664	387198,1074
	6706	1376809,8747	387163,5826
	6707	1376823,3990	386918,9110
	6708	1376569,4320	386901,5300
	6695	1376552,5952	387181,5677
	6709	1376601,8920	381095,9310
	6710	1376603,7900	381102,1800
	6711	1376608,9320	381114,1160
	6712	1376608,9921	381114,0902
	6713	1376613,1190	381123,8460
	6714	1376615,4840	381129,3620

Сведения о характерных точках границ объекта	№ точки	Координаты	
		X	Y
	6715	1376616,1630	381130,5080
	6716	1376641,8340	381193,6640
	6717	1376645,8560	381203,4570
	6718	1376695,3175	381182,5719
	6719	1376694,8361	381170,6354
	6720	1376762,6713	381141,1602
	6721	1376768,0634	381151,8574
	6722	1376839,3310	381121,7700
	6723	1376854,7359	381158,2778
	6724	1376873,1443	381150,3708
	6725	1376857,7680	381113,9810
	6726	1376778,4408	380942,0719
	6727	1376771,9780	380971,2550
	6728	1376716,0530	380995,3960
	6729	1376755,2540	381088,0690
	6730	1376680,2900	381119,2440
	6731	1376674,5890	381106,0160
	6732	1376629,0590	381124,9780
	6733	1376615,0540	381090,0400
	6709	1376601,8920	381095,9310
	6734	1376804,8998	381568,2416
	6735	1376810,6916	381582,3053
	6736	1376806,3900	381584,0820
	6737	1376809,8470	381592,3930
	6738	1376856,8150	381705,2040
	6739	1376902,5460	381686,0670
	6740	1376909,7840	381683,0450
	6741	1376907,9400	381678,6500
	6742	1376862,5050	381570,0590
	6743	1376859,2350	381562,2550
	6744	1376852,7923	381564,9161
	6745	1376847,0184	381551,0454
	6734	1376804,8998	381568,2416
	6746	1376834,6303	382018,1226
	6747	1376847,9003	382044,5096
	6748	1376882,4813	382030,2010
	6749	1376870,7541	382002,9511
	6746	1376834,6303	382018,1226
	6750	1376897,9169	382067,2036
	6751	1377727,3351	383993,3259
	6752	1377727,3086	383993,3371
	6753	1377733,0961	384006,9487
	6754	1377692,7101	384024,3494
	6755	1377693,8841	384027,1104
	6756	1377693,1339	384027,4294

Сведения о характерных точках границ объекта	№ точки	Координаты	
		X	Y
	6757	1377792,0124	384264,5639
	6758	1377790,9646	384300,3086
	6759	1377810,1699	384300,5951
	6760	1377897,0397	384354,1953
	6761	1377891,2642	384288,9211
	6762	1377865,2335	384193,6829
	6763	1377473,8557	383275,1910
	6764	1376951,8077	382044,0817
	6750	1376897,9169	382067,2036
	6765	1376910,0720	381541,2460
	6766	1376913,1420	381548,5820
	6767	1377003,3440	381510,3270
	6768	1377021,7690	381502,5230
	6769	1377019,1450	381496,1680
	6770	1377031,1969	381491,1874
	6771	1377025,0218	381478,3846
	6772	1377013,5090	381483,0870
	6773	1377007,6147	381469,1069
	6774	1376989,5032	381477,6639
	6775	1376994,9780	381490,6390
	6776	1376920,9050	381520,8790
	6777	1376916,1193	381522,8333
	6778	1376922,7172	381536,0197
	6765	1376910,0720	381541,2460
	6779	1376922,8030	396257,2760
	6780	1376922,9897	396258,9288
	6781	1376932,2133	396256,6267
	6782	1376932,2139	396256,6264
	6783	1376932,2130	396256,6260
	6784	1376931,3340	396248,3927
	6785	1376925,0920	396249,8330
	6779	1376922,8030	396257,2760
	6786	1376936,6990	390912,2300
	6787	1376942,3020	390918,8620
	6788	1376949,3130	390926,9980
	6789	1376951,2290	390929,2060
	6790	1376952,8430	390931,0860
	6791	1376956,1100	390934,7730
	6792	1376962,1390	390942,1860
	6793	1376965,2571	390939,4634
	6794	1376977,4052	390953,6116
	6795	1376977,6686	390953,3808
	6796	1376977,2100	390952,8440
	6797	1376981,0760	390949,3470
	6798	1376982,9209	390947,6620

Сведения о характерных точках границ объекта	№ точки	Координаты	
		X	Y
	6799	1376979,7320	390944,0950
	6800	1376987,5250	390937,2000
	6801	1376995,0260	390931,3670
	6802	1376997,3400	390933,9110
	6803	1376996,0920	390934,9700
	6804	1376997,0040	390936,2770
	6805	1376997,0716	390936,3738
	6806	1377001,3961	390932,5834
	6807	1377001,1070	390932,2510
	6808	1377007,9980	390926,2680
	6809	1377020,9340	390915,0260
	6810	1377021,1473	390915,2712
	6811	1377027,9004	390909,3520
	6812	1377026,7660	390908,1060
	6813	1377039,9680	390897,0100
	6814	1377040,8473	390898,0039
	6815	1377049,1759	390890,7038
	6816	1377046,0560	390886,5530
	6817	1377051,7360	390882,4280
	6818	1377054,6050	390880,1400
	6819	1377057,3880	390883,5058
	6820	1377062,4527	390879,0666
	6821	1377058,8860	390875,0770
	6822	1377065,3210	390869,5620
	6823	1377068,6502	390873,6344
	6824	1377074,0827	390868,8727
	6825	1377071,1540	390865,4590
	6826	1377073,7200	390863,2040
	6827	1377078,8660	390858,7910
	6828	1377080,0960	390860,1190
	6829	1377081,0020	390861,1010
	6830	1377081,8716	390862,0457
	6831	1377097,6285	390848,2345
	6832	1377098,9740	390846,9610
	6833	1377103,4780	390842,6910
	6834	1377103,6842	390842,9267
	6835	1377113,7527	390834,1015
	6836	1377118,2999	390830,1274
	6837	1377118,2500	390829,6000
	6838	1377117,8500	390825,3100
	6839	1377130,2600	390814,9100
	6840	1377215,1300	390741,9100
	6841	1377218,8100	390740,8400
	6842	1377219,0700	390740,4300
	6843	1377219,8500	390740,2900

Сведения о характерных точках границ объекта	№ точки	Координаты	
		X	Y
	6844	1377221,4400	390739,9500
	6845	1377221,4758	390739,9552
	6846	1377303,4694	390668,2957
	6847	1377302,9800	390667,7300
	6848	1377305,6400	390665,4400
	6849	1377306,1083	390665,9894
	6850	1377331,3895	390643,8945
	6851	1377327,0246	390631,4264
	6852	1377320,7400	390636,5400
	6853	1377313,3800	390642,7700
	6854	1377309,4900	390645,0200
	6855	1377306,7000	390647,9900
	6856	1377305,6800	390646,7600
	6857	1377303,6500	390648,8400
	6858	1377289,2600	390663,6000
	6859	1377281,1200	390670,6200
	6860	1377262,3300	390651,8300
	6861	1377255,8140	390643,7283
	6862	1377249,5740	390649,1806
	6863	1377270,7600	390675,9100
	6864	1377270,3900	390676,2300
	6865	1377253,3200	390690,8000
	6866	1377244,6800	390698,8900
	6867	1377220,2268	390674,8231
	6868	1377220,2242	390674,8254
	6869	1377211,6900	390666,4280
	6870	1377208,6060	390669,3300
	6871	1377204,8830	390674,7870
	6872	1377205,5610	390677,8460
	6873	1377207,8100	390679,9010
	6874	1377201,3060	390686,7150
	6875	1377203,8876	390689,0997
	6876	1377196,2885	390695,7395
	6877	1377194,1770	390693,9600
	6878	1377189,5120	390698,7710
	6879	1377180,6030	390708,1370
	6880	1377174,1900	390714,8710
	6881	1377172,6315	390716,4102
	6882	1377168,7982	390720,1959
	6883	1377165,2057	390723,7437
	6884	1377164,9260	390724,0180
	6885	1377164,7690	390724,1750
	6886	1377165,4190	390724,9160
	6887	1377161,2720	390728,6430
	6888	1377156,9554	390732,5327

Сведения о характерных точках границ объекта	№ точки	Координаты	
		X	Y
	6889	1377162,2000	390738,3800
	6890	1377162,7100	390738,7400
	6891	1377164,6600	390740,0900
	6892	1377171,9100	390747,2700
	6893	1377172,9000	390748,2500
	6894	1377170,8700	390750,2300
	6895	1377168,9100	390748,3100
	6896	1377164,9700	390751,8900
	6897	1377167,5300	390754,4800
	6898	1377168,1900	390755,2300
	6899	1377172,4500	390760,0700
	6900	1377174,0700	390762,1400
	6901	1377169,2000	390766,2000
	6902	1377154,4500	390745,2900
	6903	1377147,8994	390738,0201
	6904	1377147,8982	390738,0212
	6905	1377149,1980	390739,4690
	6906	1377143,1280	390744,9140
	6907	1377141,7191	390743,4203
	6908	1377141,7188	390743,4205
	6909	1377141,6170	390743,3120
	6910	1377136,1750	390737,5080
	6911	1377135,1530	390738,3880
	6912	1377131,9920	390740,9870
	6913	1377128,9550	390743,4940
	6914	1377123,8560	390747,9510
	6915	1377119,5420	390751,7070
	6916	1377119,0350	390752,1810
	6917	1377124,2890	390758,6500
	6918	1377089,6453	390788,9204
	6919	1377085,3410	390792,1530
	6920	1377085,6034	390792,4521
	6921	1377075,4074	390801,3610
	6922	1377076,5960	390802,9090
	6923	1377071,7120	390807,1610
	6924	1377064,9120	390813,0560
	6925	1377059,1530	390818,0790
	6926	1377057,8806	390816,6753
	6927	1377049,1262	390824,3246
	6928	1377046,3700	390821,2140
	6929	1377039,5010	390827,1160
	6930	1377039,4995	390827,1178
	6931	1377038,3220	390826,3600
	6932	1377035,5370	390825,8680
	6933	1377040,9729	390831,4486

Сведения о характерных точках границ объекта	№ точки	Координаты	
		X	Y
	6934	1377040,9725	390831,4490
	6935	1377041,5270	390832,0180
	6936	1377038,2450	390834,9630
	6937	1377037,6569	390834,3460
	6938	1377037,6547	390834,3479
	6939	1377032,0110	390828,4230
	6940	1377028,5660	390831,2840
	6941	1377026,1820	390833,4740
	6942	1377019,6010	390840,0550
	6943	1377019,9660	390840,5080
	6944	1377003,3510	390854,1440
	6945	1376998,9970	390858,2470
	6946	1376995,5370	390861,4660
	6947	1376993,2370	390863,4370
	6948	1376986,5320	390868,8460
	6949	1376980,8640	390873,6060
	6950	1376985,9526	390879,5233
	6951	1376966,3022	390896,6932
	6952	1376960,7300	390890,5710
	6953	1376953,5070	390897,3350
	6954	1376946,9370	390902,7110
	6955	1376945,2760	390904,7000
	6956	1376941,5570	390907,9630
	6957	1376939,5828	390909,6862
	6958	1376939,3780	390909,8650
	6786	1376936,6990	390912,2300
	6959	1376939,1007	388213,7741
	6960	1377038,2731	388220,5881
	6961	1377046,1184	388103,3149
	6962	1377032,5740	388102,4651
	6963	1377032,7260	388099,3558
	6964	1377032,1416	388099,3121
	6965	1377026,4658	388099,0264
	6966	1377026,4097	388100,1068
	6967	1377025,1001	388101,2695
	6968	1377023,5490	388101,4544
	6969	1377021,9236	388100,9920
	6970	1377020,9531	388099,7363
	6971	1377021,0197	388098,6971
	6972	1377000,9534	388097,3865
	6973	1377000,8160	388099,2868
	6974	1376993,0432	388098,7688
	6975	1376993,1707	388096,8613
	6976	1376962,0459	388094,8386
	6977	1376963,0078	388081,3403

Сведения о характерных точках границ объекта	№ точки	Координаты	
		X	Y
	6978	1376946,6016	388080,4668
	6979	1376941,8919	388161,0581
	6980	1376942,3440	388161,0807
	6959	1376939,1007	388213,7741
	6981	1377015,4235	392054,6048
	6982	1377030,9701	392068,0290
	6983	1377041,4600	392054,5600
	6984	1377042,4800	392054,1400
	6985	1377044,7500	392053,1800
	6986	1377045,5300	392054,9300
	6987	1377045,6500	392055,2000
	6988	1377053,9900	392051,6300
	6989	1377060,3300	392048,9200
	6990	1377061,6400	392048,3500
	6991	1377063,2500	392047,6600
	6992	1377069,3300	392045,0600
	6993	1377081,0200	392040,0500
	6994	1377088,7000	392036,7600
	6995	1377097,5900	392032,9500
	6996	1377101,8100	392031,1500
	6997	1377108,6000	392028,2500
	6998	1377113,8100	392026,0100
	6999	1377115,5700	392025,2600
	7000	1377136,1500	392042,0700
	7001	1377172,9696	392084,3227
	7002	1377252,1100	392163,9500
	7003	1377262,4362	392179,6525
	7004	1377262,7900	392178,6800
	7005	1377271,1000	392177,4200
	7006	1377280,1900	392189,1300
	7007	1377279,7100	392191,2700
	7008	1377274,7162	392198,3262
	7009	1377318,5245	392264,9434
	7010	1377380,3550	392319,7370
	7011	1377408,2750	392281,3850
	7012	1377328,2207	392222,8635
	7013	1377304,0326	392195,7221
	7014	1377272,8718	392151,2560
	7015	1377255,8782	392127,5114
	7016	1377261,4154	392119,9609
	7017	1377270,2470	392107,9120
	7018	1377313,6929	392140,1063
	7019	1377325,5961	392123,9295
	7020	1377098,3969	391956,6379
	7021	1377088,6745	391969,5675

Сведения о характерных точках границ объекта	№ точки	Координаты	
		X	Y
	6981	1377015,4235	392054,6048
	7022	1377055,9128	384289,3411
	7023	1377471,4246	384295,5408
	7024	1377474,5342	384278,4605
	7025	1377474,6746	384277,8305
	7026	1377477,3562	384266,4293
	7027	1377476,8128	384249,7600
	7028	1377473,5850	384219,4730
	7029	1377467,4863	384196,6487
	7030	1377463,7495	384168,8986
	7031	1377458,9344	384158,3237
	7032	1377450,8236	384151,6315
	7033	1377425,3227	384151,9701
	7034	1377413,9281	384150,0518
	7035	1377409,0017	384148,2425
	7036	1377274,1519	384205,5807
	7037	1377057,2109	384202,3438
	7038	1377056,5843	384244,3425
	7022	1377055,9128	384289,3411
	7039	1377057,7033	384169,3448
	7040	1377267,6633	384172,4775
	7041	1377361,4372	384132,6048
	7042	1377356,4339	384130,1593
	7043	1377348,7617	384126,1860
	7044	1377340,8398	384119,5726
	7045	1377335,4453	384112,3627
	7046	1377332,8270	384100,9515
	7047	1377334,1375	384089,8761
	7048	1377257,8319	384122,3213
	7049	1377108,4477	384120,0923
	7050	1377111,8664	383890,9683
	7051	1377061,5375	383912,3681
	7039	1377057,7033	384169,3448
	7052	1377143,6881	397122,2616
	7053	1377144,0016	397122,1623
	7054	1377144,0006	397122,1601
	7052	1377143,6881	397122,2616
	7055	1377178,4130	389797,0490
	7056	1377220,0780	389743,7160
	7057	1377241,4010	389762,4150
	7058	1377240,8310	389766,3350
	7059	1377203,1050	389814,0550
	7060	1377201,1630	389814,2230
	7055	1377178,4130	389797,0490
	7061	1377304,4198	392906,8350

Сведения о характерных точках границ объекта	№ точки	Координаты	
		X	Y
	7062	1377343,7029	392980,9765
	7063	1377360,7410	392971,6630
	7064	1377363,8095	392969,9857
	7065	1377368,4940	392967,4250
	7066	1377371,8990	392973,8560
	7067	1377445,6800	392937,2070
	7068	1377508,5380	392904,5734
	7069	1377580,3369	393056,4062
	7070	1377580,3388	393056,4102
	7071	1377585,0012	393066,2697
	7072	1377615,6950	393060,0477
	7073	1377612,3645	393052,0241
	7074	1377599,0165	393039,7286
	7075	1377593,8467	393031,4919
	7076	1377570,2486	392987,2547
	7077	1377570,7751	392981,5288
	7078	1377599,4341	392967,4015
	7079	1377570,0443	392912,2720
	7080	1377591,8256	392900,9089
	7081	1377585,7344	392887,9171
	7082	1377586,7841	392884,0736
	7083	1377576,0003	392860,4264
	7084	1377572,9037	392861,0418
	7085	1377562,6118	392841,3714
	7086	1377550,7321	392817,2668
	7087	1377540,3630	392817,5532
	7088	1377526,3577	392817,6750
	7089	1377513,9284	392793,4520
	7090	1377509,2671	392795,4774
	7091	1377495,7528	392770,0804
	7092	1377490,6423	392772,6505
	7093	1377474,2394	392741,3113
	7094	1377486,0252	392734,7610
	7095	1377481,1055	392724,5433
	7096	1377467,2235	392723,7848
	7097	1377453,1342	392729,5289
	7098	1377433,4689	392739,4900
	7099	1377420,1167	392747,5606
	7100	1377407,2763	392758,2852
	7101	1377407,6597	392762,1502
	7102	1377438,8611	392821,4968
	7103	1377365,8662	392858,4488
	7104	1377355,4684	392879,1336
	7105	1377340,0159	392887,5588
	7106	1377338,5705	392888,3642

Сведения о характерных точках границ объекта	№ точки	Координаты	
		X	Y
	7107	1377338,0608	392889,2663
	7108	1377338,4010	392890,4843
	7109	1377348,3222	392896,2006
	7110	1377347,4794	392898,1866
	7111	1377346,7009	392897,7064
	7112	1377343,0262	392904,7360
	7113	1377337,8844	392902,0129
	7114	1377337,2855	392897,8140
	7115	1377329,2454	392893,5040
	7061	1377304,4198	392906,8350
	7116	1377355,0536	393554,4902
	7117	1377355,0536	393627,9818
	7118	1377370,2166	393626,4420
	7119	1377370,1361	393632,2360
	7120	1377370,1373	393632,2361
	7121	1377370,1375	393632,2360
	7122	1377370,1410	393632,2364
	7123	1377374,2130	393632,5790
	7124	1377415,1550	393638,1740
	7125	1377415,1565	393638,1777
	7126	1377444,3145	393641,3653
	7127	1377467,7306	393649,3661
	7128	1377528,3866	393670,4630
	7129	1377527,0120	393672,6044
	7130	1377527,0204	393672,5998
	7131	1377527,1010	393672,5585
	7132	1377527,1828	393672,5194
	7133	1377527,2659	393672,4822
	7134	1377527,3501	393672,4471
	7135	1377527,4355	393672,4140
	7136	1377527,5220	393672,3828
	7137	1377527,6095	393672,3535
	7138	1377527,6981	393672,3262
	7139	1377527,7877	393672,3007
	7140	1377527,8783	393672,2771
	7141	1377527,9697	393672,2553
	7142	1377528,0622	393672,2353
	7143	1377528,1555	393672,2171
	7144	1377528,2496	393672,2006
	7145	1377528,3445	393672,1859
	7146	1377528,4402	393672,1728
	7147	1377528,6338	393672,1517
	7148	1377528,8300	393672,1370
	7149	1377529,0286	393672,1286
	7150	1377529,2294	393672,1262

Сведения о характерных точках границ объекта	№ точки	Координаты	
		X	Y
	7151	1377529,4320	393672,1297
	7152	1377529,6361	393672,1388
	7153	1377529,8416	393672,1533
	7154	1377530,0480	393672,1730
	7155	1377530,2553	393672,1977
	7156	1377530,4630	393672,2272
	7157	1377530,6710	393672,2612
	7158	1377530,8788	393672,2997
	7159	1377531,0863	393672,3422
	7160	1377531,2932	393672,3888
	7161	1377531,7042	393672,4929
	7162	1377532,1094	393672,6103
	7163	1377532,5067	393672,7392
	7164	1377532,8940	393672,8781
	7165	1377533,6457	393673,1819
	7166	1377534,3663	393673,4974
	7167	1377535,7919	393674,0744
	7168	1377536,0809	393674,1683
	7169	1377536,3736	393674,2548
	7170	1377536,6695	393674,3350
	7171	1377536,9681	393674,4101
	7172	1377537,5715	393674,5495
	7173	1377538,1796	393674,6823
	7174	1377540,5795	393675,3309
	7175	1377540,6693	393675,3649
	7176	1377540,7587	393675,3999
	7177	1377540,9365	393675,4722
	7178	1377541,1131	393675,5478
	7179	1377541,2884	393675,6261
	7180	1377541,6359	393675,7897
	7181	1377541,9799	393675,9604
	7182	1377542,8146	393676,3994
	7183	1377543,6352	393676,8612
	7184	1377544,4449	393677,3420
	7185	1377545,2462	393677,8380
	7186	1377546,8355	393678,8610
	7187	1377548,4257	393679,9001
	7188	1377553,7914	393683,2972
	7189	1377558,7632	393686,4201
	7190	1377558,9128	393686,5119
	7191	1377559,0603	393686,6056
	7192	1377559,1321	393686,6535
	7193	1377559,2021	393686,7024
	7194	1377559,2697	393686,7523
	7195	1377559,3347	393686,8036

Сведения о характерных точках границ объекта	№ точки	Координаты	
		X	Y
	7196	1377559,3660	393686,8297
	7197	1377559,3964	393686,8562
	7198	1377559,4259	393686,8831
	7199	1377559,4545	393686,9104
	7200	1377559,4821	393686,9382
	7201	1377559,5085	393686,9664
	7202	1377559,5339	393686,9950
	7203	1377559,5580	393687,0242
	7204	1377559,5697	393687,0389
	7205	1377559,5810	393687,0538
	7206	1377559,5920	393687,0689
	7207	1377559,6026	393687,0840
	7208	1377559,6129	393687,0993
	7209	1377559,6229	393687,1147
	7210	1377559,6325	393687,1303
	7211	1377559,6418	393687,1460
	7212	1377559,6507	393687,1619
	7213	1377559,6592	393687,1779
	7214	1377559,6673	393687,1941
	7215	1377559,6751	393687,2105
	7216	1377559,6825	393687,2269
	7217	1377559,6894	393687,2436
	7218	1377559,6960	393687,2604
	7219	1377559,7021	393687,2773
	7220	1377559,7046	393687,2846
	7221	1377559,7070	393687,2919
	7222	1377559,7117	393687,3066
	7223	1377559,7159	393687,3214
	7224	1377559,7200	393687,3364
	7225	1377559,7237	393687,3513
	7226	1377559,7272	393687,3665
	7227	1377559,7304	393687,3818
	7228	1377559,7333	393687,3971
	7229	1377559,7383	393687,4281
	7230	1377559,7424	393687,4595
	7231	1377559,7456	393687,4913
	7232	1377559,7478	393687,5235
	7233	1377559,7491	393687,5560
	7234	1377559,7497	393687,5888
	7235	1377559,7494	393687,6219
	7236	1377559,7485	393687,6554
	7237	1377559,7445	393687,7230
	7238	1377559,7381	393687,7915
	7239	1377559,6956	393688,0726
	7240	1377559,6428	393688,3576

Сведения о характерных точках границ объекта	№ точки	Координаты	
		X	Y
	7241	1377559,6029	393688,6035
	7242	1377559,5689	393688,8455
	7243	1377559,5042	393689,3176
	7244	1377559,4862	393689,4331
	7245	1377559,4666	393689,5475
	7246	1377559,4449	393689,6609
	7247	1377559,4208	393689,7733
	7248	1377559,3937	393689,8845
	7249	1377559,3633	393689,9948
	7250	1377559,3467	393690,0494
	7251	1377559,3291	393690,1039
	7252	1377559,3104	393690,1580
	7253	1377559,2906	393690,2119
	7254	1377559,2614	393690,2860
	7255	1377559,2301	393690,3595
	7256	1377559,1970	393690,4327
	7257	1377559,1622	393690,5055
	7258	1377559,0886	393690,6502
	7259	1377559,0107	393690,7941
	7260	1377558,8489	393691,0813
	7261	1377558,6893	393691,3705
	7262	1377558,5779	393691,5905
	7263	1377558,4745	393691,8135
	7264	1377558,3784	393692,0391
	7265	1377558,2891	393692,2671
	7266	1377558,2060	393692,4974
	7267	1377558,1288	393692,7298
	7268	1377558,0567	393692,9640
	7269	1377557,9893	393693,1997
	7270	1377557,7552	393694,1540
	7271	1377557,5519	393695,1158
	7272	1377557,3335	393696,1709
	7273	1377557,1310	393697,2285
	7274	1377556,9969	393698,0267
	7275	1377556,8602	393698,8249
	7276	1377556,7837	393699,2216
	7277	1377556,6980	393699,6154
	7278	1377556,6507	393699,8110
	7279	1377556,6001	393700,0055
	7280	1377556,5456	393700,1989
	7281	1377556,4871	393700,3910
	7282	1377556,4597	393700,4760
	7283	1377556,4314	393700,5608
	7284	1377556,3722	393700,7295
	7285	1377556,3099	393700,8972

Сведения о характерных точках границ объекта	№ точки	Координаты	
		X	Y
	7286	1377556,2446	393701,0639
	7287	1377556,1058	393701,3945
	7288	1377555,9571	393701,7218
	7289	1377555,6365	393702,3675
	7290	1377555,2945	393703,0039
	7291	1377555,0171	393703,4999
	7292	1377554,7339	393703,9919
	7293	1377554,1511	393704,9647
	7294	1377553,5474	393705,9232
	7295	1377552,9242	393706,8680
	7296	1377551,6252	393708,7208
	7297	1377550,2654	393710,5301
	7298	1377548,1209	393713,1694
	7299	1377551,1658	393715,2550
	7300	1377558,5771	393703,4106
	7301	1377556,9800	393702,1770
	7302	1377566,1270	393689,6980
	7303	1377568,4250	393687,6720
	7304	1377568,7303	393687,1840
	7305	1377585,9768	393665,2221
	7306	1377602,9300	393668,3710
	7307	1377610,4974	393674,6935
	7308	1377610,5000	393674,6930
	7309	1377612,7145	393676,5459
	7310	1377615,9750	393679,2700
	7311	1377634,8420	393695,0600
	7312	1377642,1490	393701,3670
	7313	1377647,1280	393705,6810
	7314	1377649,0268	393703,2277
	7315	1377658,8150	393705,8710
	7316	1377665,5394	393708,8808
	7317	1377675,7870	393727,5990
	7318	1377678,2840	393730,3110
	7319	1377713,9790	393725,4642
	7320	1377727,2432	393730,0052
	7321	1377783,0476	393724,1536
	7322	1377851,4629	393698,5527
	7323	1377848,4910	393689,7890
	7324	1377776,2020	393522,6300
	7325	1377773,7336	393522,0828
	7326	1377769,3016	393511,9409
	7327	1377797,9121	393492,7838
	7328	1377724,0390	393419,2809
	7329	1377707,3420	393435,9430
	7330	1377700,1660	393443,1040

Сведения о характерных точках границ объекта	№ точки	Координаты	
		X	Y
	7331	1377698,0120	393445,2570
	7332	1377674,4550	393468,7740
	7333	1377671,2080	393465,5019
	7334	1377626,8853	393508,8086
	7335	1377616,2537	393517,5923
	7336	1377601,6496	393526,9839
	7337	1377522,0214	393578,1913
	7116	1377355,0536	393554,4902
	7338	1377387,9121	398849,0800
	7339	1377393,0233	398895,3696
	7340	1377401,3651	399113,9579
	7341	1377408,1855	399240,0965
	7342	1377417,2795	399408,2811
	7343	1377416,0260	399492,2867
	7344	1377417,6729	399576,3362
	7345	1377427,7696	399677,3161
	7346	1377429,9805	399723,5625
	7347	1377486,4666	399724,4890
	7348	1377477,9438	399650,0230
	7349	1377476,1100	399650,3960
	7350	1377474,0190	399642,3040
	7351	1377476,9813	399641,6127
	7352	1377476,3580	399636,1669
	7353	1377470,3690	399637,0010
	7354	1377468,9970	399630,4670
	7355	1377467,1750	399621,4620
	7356	1377466,0180	399617,5280
	7357	1377467,0110	399617,2760
	7358	1377466,8720	399616,6040
	7359	1377464,7300	399604,6540
	7360	1377464,3610	399602,5990
	7361	1377463,5870	399595,4670
	7362	1377465,2749	399595,4787
	7363	1377463,5872	399595,4642
	7364	1377458,0456	399595,3499
	7365	1377457,0086	399589,4472
	7366	1377454,4683	399582,3529
	7367	1377456,3998	399571,1356
	7368	1377454,9917	399532,4973
	7369	1377456,5916	399518,7912
	7370	1377456,2751	399509,3016
	7371	1377456,4711	399507,6322
	7372	1377456,5492	399501,4552
	7373	1377453,7120	399501,5679
	7374	1377453,1802	399494,8467

Сведения о характерных точках границ объекта	№ точки	Координаты	
		X	Y
	7375	1377454,5617	399494,8313
	7376	1377454,4183	399493,3809
	7377	1377450,9273	399492,8627
	7378	1377449,7399	399490,5285
	7379	1377449,2828	399484,7686
	7380	1377444,9730	399485,4345
	7381	1377444,0719	399472,6296
	7382	1377453,6495	399471,7703
	7383	1377453,6154	399470,0994
	7384	1377453,1785	399464,9015
	7385	1377452,7159	399460,0011
	7386	1377448,9105	399435,6466
	7387	1377445,2100	399419,7444
	7388	1377444,5705	399419,1017
	7389	1377438,7955	399419,3616
	7390	1377435,8227	399397,9912
	7391	1377444,3305	399397,6430
	7392	1377444,1756	399390,2633
	7393	1377436,8528	399389,4889
	7394	1377436,5771	399377,0624
	7395	1377444,5387	399376,7241
	7396	1377444,3370	399348,4117
	7397	1377444,6671	399337,7466
	7398	1377444,7089	399334,7446
	7399	1377444,1697	399308,2715
	7400	1377442,1667	399302,2154
	7401	1377443,7757	399299,7540
	7402	1377443,2559	399288,3410
	7403	1377444,7639	399278,0375
	7404	1377441,5391	399274,4958
	7405	1377439,1422	399269,0279
	7406	1377444,0050	399271,0479
	7407	1377443,7498	399269,2477
	7408	1377438,9094	399266,8691
	7409	1377437,4391	399257,5493
	7410	1377442,3957	399256,9692
	7411	1377440,9403	399242,2956
	7412	1377442,5140	399241,5310
	7413	1377441,9898	399237,7864
	7414	1377437,9777	399238,0746
	7415	1377437,7855	399234,4021
	7416	1377439,5116	399234,2128
	7417	1377438,9250	399229,4191
	7418	1377437,4971	399229,8009
	7419	1377436,9803	399216,8397

Сведения о характерных точках границ объекта	№ точки	Координаты	
		X	Y
	7420	1377438,7320	399216,5458
	7421	1377438,7402	399211,1708
	7422	1377433,2622	399211,5022
	7423	1377431,1610	399191,4480
	7424	1377434,8335	399191,0577
	7425	1377434,4483	399185,8400
	7426	1377430,9577	399185,9659
	7427	1377429,9529	399168,7116
	7428	1377431,1795	399168,2218
	7429	1377431,0117	399164,3186
	7430	1377434,3942	399157,2197
	7431	1377432,8395	399131,3755
	7432	1377431,3155	399131,3518
	7433	1377430,3525	399123,2288
	7434	1377430,2088	399108,5279
	7435	1377428,4849	399108,4301
	7436	1377428,5074	399105,7180
	7437	1377430,2612	399105,6891
	7438	1377430,7822	399090,4060
	7439	1377430,9934	399084,6980
	7440	1377431,6521	399078,2246
	7441	1377430,7623	399067,2592
	7442	1377441,3957	399067,7271
	7443	1377441,1597	399068,7886
	7444	1377446,9691	399068,9053
	7445	1377448,8567	399068,9657
	7446	1377448,8095	399067,4873
	7447	1377441,5670	399066,9470
	7448	1377441,8520	399050,5220
	7449	1377442,3190	399023,2350
	7450	1377446,6110	399015,0700
	7451	1377446,9166	399015,1070
	7452	1377446,4621	399002,5445
	7453	1377446,1950	399001,9480
	7454	1377443,0090	398979,8360
	7455	1377443,6660	398977,8510
	7456	1377444,6580	398958,4330
	7457	1377445,4610	398947,9790
	7458	1377444,3660	398947,8950
	7459	1377444,4500	398946,7020
	7460	1377445,5490	398946,7860
	7461	1377446,0160	398943,7270
	7462	1377446,2750	398931,6820
	7463	1377445,1770	398931,6530
	7464	1377445,1950	398930,5580

Сведения о характерных точках границ объекта	№ точки	Координаты	
		X	Y
	7465	1377446,2900	398930,5800
	7466	1377444,0160	398918,2430
	7467	1377443,3740	398918,3410
	7468	1377442,3550	398918,2350
	7469	1377441,3730	398906,5110
	7470	1377439,3000	398897,7880
	7471	1377439,2983	398897,4875
	7472	1377438,6940	398897,5210
	7473	1377438,7530	398893,6930
	7474	1377437,4860	398891,4110
	7475	1377433,5840	398891,3060
	7476	1377433,0770	398890,6920
	7477	1377432,8690	398879,2020
	7478	1377432,9090	398867,6900
	7479	1377432,9081	398867,6869
	7480	1377405,2002	398868,5338
	7481	1377404,2164	398810,4579
	7482	1377404,4231	398810,6811
	7483	1377402,2890	398783,4440
	7484	1377400,2812	398757,7991
	7485	1377396,1688	398706,2879
	7486	1377393,9534	398677,4416
	7487	1377391,6596	398768,5549
	7338	1377387,9121	398849,0800
	7488	1377414,8081	392310,8108
	7489	1377426,3000	392326,9407
	7490	1377573,4851	392409,1158
	7491	1377588,0710	392381,2155
	7492	1377433,8140	392296,4247
	7493	1377415,0291	392288,1418
	7488	1377414,8081	392310,8108
	7494	1377431,1919	387841,9724
	7495	1377537,4283	387849,6657
	7496	1377538,6084	387832,0606
	7497	1377538,7252	387826,0670
	7498	1377502,2135	387752,1547
	7499	1377502,8998	387711,2580
	7500	1377491,0336	387710,3832
	7501	1377496,5655	387635,6513
	7502	1377508,1330	387636,5628
	7503	1377508,7698	387626,4875
	7504	1377509,6873	387612,7037
	7505	1377512,2165	387571,6227
	7506	1377516,2613	387515,2065
	7507	1377520,8171	387453,8976

Сведения о характерных точках границ объекта	№ точки	Координаты	
		X	Y
	7508	1377506,3949	387453,1055
	7509	1377511,8589	387376,6784
	7510	1377523,5464	387377,2336
	7511	1377528,2821	387307,1594
	7512	1377507,0143	387305,5949
	7513	1377507,8066	387293,3143
	7514	1377507,8086	387293,1834
	7515	1377503,8109	387292,9737
	7516	1377499,8844	387288,6653
	7517	1377502,0267	387261,7921
	7518	1377502,0413	387260,9412
	7519	1377490,1561	387260,2747
	7520	1377493,6274	387266,8688
	7521	1377492,1031	387301,9918
	7522	1377478,3765	387301,0568
	7523	1377465,6225	387300,2272
	7524	1377458,7796	387411,4278
	7494	1377431,1919	387841,9724
	7525	1377451,2906	392786,5635
	7526	1377451,2970	392786,2594
	7527	1377451,3114	392785,9555
	7528	1377451,3339	392785,6518
	7529	1377451,3648	392785,3485
	7530	1377451,4042	392785,0456
	7531	1377451,4523	392784,7433
	7532	1377451,4740	392784,6227
	7533	1377451,4971	392784,5024
	7534	1377451,5477	392784,2623
	7535	1377451,6041	392784,0232
	7536	1377451,6663	392783,7855
	7537	1377451,7345	392783,5495
	7538	1377451,8089	392783,3155
	7539	1377451,8892	392783,0838
	7540	1377451,9759	392782,8548
	7541	1377452,0687	392782,6286
	7542	1377452,1680	392782,4058
	7543	1377452,2737	392782,1865
	7544	1377452,3859	392781,9711
	7545	1377452,5046	392781,7599
	7546	1377452,6301	392781,5533
	7547	1377452,6953	392781,4517
	7548	1377452,7623	392781,3515
	7549	1377452,8309	392781,2524
	7550	1377452,9012	392781,1547
	7551	1377452,9412	392781,1010

Сведения о характерных точках границ объекта	№ точки	Координаты	
		X	Y
	7552	1377452,9816	392781,0476
	7553	1377453,0641	392780,9421
	7554	1377453,1484	392780,8383
	7555	1377453,2349	392780,7360
	7556	1377453,3232	392780,6354
	7557	1377453,4133	392780,5364
	7558	1377453,5053	392780,4388
	7559	1377453,5990	392780,3427
	7560	1377453,7914	392780,1549
	7561	1377453,9902	392779,9728
	7562	1377454,1948	392779,7962
	7563	1377454,4047	392779,6247
	7564	1377454,6197	392779,4583
	7565	1377454,8391	392779,2966
	7566	1377455,0626	392779,1396
	7567	1377455,2897	392778,9868
	7568	1377455,7530	392778,6934
	7569	1377456,2253	392778,4147
	7570	1377456,5191	392778,2499
	7571	1377456,8150	392778,0901
	7572	1377457,4131	392777,7869
	7573	1377457,7152	392777,6438
	7574	1377458,0194	392777,5069
	7575	1377458,3258	392777,3762
	7576	1377458,6343	392777,2520
	7577	1377458,9448	392777,1345
	7578	1377459,2575	392777,0240
	7579	1377459,5723	392776,9206
	7580	1377459,8892	392776,8247
	7581	1377460,2083	392776,7364
	7582	1377460,5295	392776,6559
	7583	1377460,8528	392776,5835
	7584	1377461,1783	392776,5195
	7585	1377461,3251	392776,4935
	7586	1377461,4723	392776,4692
	7587	1377461,7678	392776,4258
	7588	1377462,0645	392776,3891
	7589	1377462,3624	392776,3593
	7590	1377462,6611	392776,3361
	7591	1377462,9604	392776,3195
	7592	1377463,2601	392776,3095
	7593	1377463,5600	392776,3061
	7594	1377463,8599	392776,3091
	7595	1377464,1595	392776,3187
	7596	1377464,4586	392776,3346

Сведения о характерных точках границ объекта	№ точки	Координаты	
		X	Y
	7597	1377464,7569	392776,3568
	7598	1377465,0544	392776,3854
	7599	1377465,3507	392776,4203
	7600	1377465,6457	392776,4613
	7601	1377465,9390	392776,5085
	7602	1377466,3704	392776,5892
	7603	1377466,7989	392776,6805
	7604	1377467,2258	392776,7797
	7605	1377467,6520	392776,8841
	7606	1377469,3746	392777,2982
	7607	1377470,5424	392777,5200
	7608	1377471,7289	392777,7119
	7609	1377474,0897	392778,1244
	7610	1377474,6648	392778,2550
	7611	1377475,2297	392778,4041
	7612	1377475,5075	392778,4867
	7613	1377475,7821	392778,5753
	7614	1377476,0530	392778,6703
	7615	1377476,3199	392778,7723
	7616	1377476,5827	392778,8817
	7617	1377476,8410	392778,9989
	7618	1377476,9684	392779,0606
	7619	1377477,0946	392779,1244
	7620	1377477,2195	392779,1903
	7621	1377477,3432	392779,2586
	7622	1377477,4655	392779,3291
	7623	1377477,5866	392779,4021
	7624	1377477,7062	392779,4774
	7625	1377477,8244	392779,5553
	7626	1377477,9412	392779,6356
	7627	1377478,0564	392779,7186
	7628	1377478,1702	392779,8042
	7629	1377478,2824	392779,8925
	7630	1377478,8914	392780,4279
	7631	1377479,4974	392780,9773
	7632	1377479,6638	392781,1165
	7633	1377479,8331	392781,2518
	7634	1377480,0052	392781,3833
	7635	1377480,1799	392781,5111
	7636	1377480,3571	392781,6354
	7637	1377480,5367	392781,7565
	7638	1377480,7184	392781,8744
	7639	1377480,9021	392781,9894
	7640	1377481,2748	392782,2114
	7641	1377481,6537	392782,4239

Сведения о характерных точках границ объекта	№ точки	Координаты	
		X	Y
	7642	1377482,0374	392782,6282
	7643	1377482,4247	392782,8260
	7644	1377484,4871	392783,7899
	7645	1377486,5732	392784,6928
	7646	1377490,6578	392786,6410
	7647	1377490,8808	392786,7671
	7648	1377491,1025	392786,8956
	7649	1377491,5423	392787,1591
	7650	1377491,9774	392787,4314
	7651	1377492,4078	392787,7118
	7652	1377493,2548	392788,2960
	7653	1377494,0839	392788,9085
	7654	1377494,8957	392789,5462
	7655	1377495,6907	392790,2061
	7656	1377496,4694	392790,8850
	7657	1377497,2325	392791,5799
	7658	1377497,6986	392792,0182
	7659	1377498,1588	392792,4617
	7660	1377499,0609	392793,3650
	7661	1377499,9380	392794,2916
	7662	1377500,7893	392795,2431
	7663	1377501,0959	392795,5999
	7664	1377501,3987	392795,9603
	7665	1377501,9921	392796,6919
	7666	1377502,5681	392797,4378
	7667	1377503,1248	392798,1980
	7668	1377503,6610	392798,9723
	7669	1377504,1749	392799,7607
	7670	1377504,6651	392800,5631
	7671	1377505,1300	392801,3794
	7672	1377506,0337	392803,1412
	7673	1377506,8827	392804,9336
	7674	1377507,2395	392805,6893
	7675	1377507,6045	392806,4411
	7676	1377507,9841	392807,1849
	7677	1377508,3848	392807,9168
	7678	1377508,5950	392808,2771
	7679	1377508,8130	392808,6329
	7680	1377509,0394	392808,9837
	7681	1377509,2751	392809,3291
	7682	1377509,5208	392809,6685
	7683	1377509,7776	392810,0016
	7684	1377510,0460	392810,3276
	7685	1377510,3269	392810,6463
	7686	1377510,5818	392810,9184

Сведения о характерных точках границ объекта	№ точки	Координаты	
		X	Y
	7687	1377510,8413	392811,1873
	7688	1377511,3516	392811,7266
	7689	1377511,4733	392811,8637
	7690	1377511,5912	392812,0025
	7691	1377511,7048	392812,1433
	7692	1377511,8131	392812,2864
	7693	1377511,8652	392812,3590
	7694	1377511,9156	392812,4322
	7695	1377511,9645	392812,5063
	7696	1377512,0116	392812,5811
	7697	1377512,0570	392812,6567
	7698	1377512,1004	392812,7333
	7699	1377512,1418	392812,8108
	7700	1377512,1812	392812,8893
	7701	1377512,2179	392812,9675
	7702	1377512,2526	392813,0467
	7703	1377512,2853	392813,1269
	7704	1377512,3163	392813,2078
	7705	1377512,3455	392813,2897
	7706	1377512,3730	392813,3724
	7707	1377512,3991	392813,4558
	7708	1377512,4235	392813,5400
	7709	1377512,4685	392813,7104
	7710	1377512,5085	392813,8833
	7711	1377512,5444	392814,0585
	7712	1377512,5769	392814,2356
	7713	1377512,6861	392814,9577
	7714	1377512,7961	392815,6880
	7715	1377512,9532	392816,4841
	7716	1377513,1142	392817,2692
	7717	1377513,1490	392817,4639
	7718	1377513,1801	392817,6581
	7719	1377513,2065	392817,8517
	7720	1377513,2276	392818,0448
	7721	1377513,2359	392818,1412
	7722	1377513,2425	392818,2374
	7723	1377513,2474	392818,3336
	7724	1377513,2504	392818,4296
	7725	1377513,2514	392818,5255
	7726	1377513,2505	392818,6213
	7727	1377513,2473	392818,7169
	7728	1377513,2420	392818,8125
	7729	1377513,2350	392818,8998
	7730	1377513,2261	392818,9870
	7731	1377513,2155	392819,0742

Сведения о характерных точках границ объекта	№ точки	Координаты	
		X	Y
	7732	1377513,2031	392819,1613
	7733	1377513,1734	392819,3352
	7734	1377513,1377	392819,5090
	7735	1377513,0965	392819,6825
	7736	1377513,0506	392819,8559
	7737	1377513,0005	392820,0292
	7738	1377512,9468	392820,2024
	7739	1377512,7084	392820,8955
	7740	1377512,4618	392821,5905
	7741	1377512,0344	392822,9618
	7742	1377511,6045	392824,3133
	7743	1377511,4824	392824,6437
	7744	1377511,3505	392824,9700
	7745	1377511,2804	392825,1314
	7746	1377511,2072	392825,2916
	7747	1377511,1305	392825,4504
	7748	1377511,0503	392825,6079
	7749	1377510,9662	392825,7639
	7750	1377510,8780	392825,9183
	7751	1377510,7855	392826,0711
	7752	1377510,6885	392826,2223
	7753	1377510,5866	392826,3717
	7754	1377510,4798	392826,5192
	7755	1377510,3676	392826,6649
	7756	1377510,2498	392826,8086
	7757	1377510,1871	392826,8816
	7758	1377510,1230	392826,9541
	7759	1377509,9904	392827,0966
	7760	1377509,8526	392827,2353
	7761	1377509,7098	392827,3695
	7762	1377509,6368	392827,4346
	7763	1377509,5627	392827,4983
	7764	1377509,4875	392827,5604
	7765	1377509,4114	392827,6209
	7766	1377509,3344	392827,6797
	7767	1377509,2565	392827,7365
	7768	1377509,1778	392827,7915
	7769	1377509,0984	392827,8444
	7770	1377509,0182	392827,8952
	7771	1377508,9374	392827,9437
	7772	1377508,8560	392827,9898
	7773	1377508,7739	392828,0335
	7774	1377508,6915	392828,0747
	7775	1377508,6085	392828,1132
	7776	1377508,5251	392828,1490

Сведения о характерных точках границ объекта	№ точки	Координаты	
		X	Y
	7777	1377508,4414	392828,1818
	7778	1377508,3574	392828,2118
	7779	1377508,2730	392828,2387
	7780	1377508,2308	392828,2510
	7781	1377508,1886	392828,2625
	7782	1377508,1463	392828,2731
	7783	1377508,1039	392828,2829
	7784	1377508,0615	392828,2919
	7785	1377508,0192	392828,3001
	7786	1377507,9768	392828,3074
	7787	1377507,9343	392828,3138
	7788	1377507,8920	392828,3193
	7789	1377507,8496	392828,3239
	7790	1377507,8072	392828,3276
	7791	1377507,7648	392828,3304
	7792	1377507,7402	392828,3316
	7793	1377507,7157	392828,3324
	7794	1377507,6667	392828,3332
	7795	1377507,6177	392828,3328
	7796	1377507,5687	392828,3312
	7797	1377507,5198	392828,3284
	7798	1377507,4709	392828,3245
	7799	1377507,4221	392828,3194
	7800	1377507,3732	392828,3132
	7801	1377507,3245	392828,3059
	7802	1377507,2758	392828,2975
	7803	1377507,2271	392828,2881
	7804	1377507,1785	392828,2776
	7805	1377507,1300	392828,2661
	7806	1377507,0814	392828,2536
	7807	1377507,0330	392828,2402
	7808	1377506,9845	392828,2258
	7809	1377506,8879	392828,1941
	7810	1377506,7915	392828,1589
	7811	1377506,6953	392828,1203
	7812	1377506,5994	392828,0785
	7813	1377506,5037	392828,0335
	7814	1377506,4083	392827,9856
	7815	1377506,3132	392827,9350
	7816	1377506,2184	392827,8817
	7817	1377506,1238	392827,8261
	7818	1377506,0297	392827,7681
	7819	1377505,9358	392827,7080
	7820	1377505,8423	392827,6460
	7821	1377505,6563	392827,5167

Сведения о характерных точках границ объекта	№ точки	Координаты	
		X	Y
	7822	1377505,4718	392827,3816
	7823	1377505,1077	392827,0990
	7824	1377504,7506	392826,8085
	7825	1377504,1012	392826,2672
	7826	1377503,4770	392825,7319
	7827	1377502,2949	392824,6670
	7828	1377501,7328	392824,1313
	7829	1377501,1872	392823,5891
	7830	1377500,6559	392823,0374
	7831	1377500,1368	392822,4732
	7832	1377499,5765	392821,8358
	7833	1377499,0219	392821,1851
	7834	1377497,9041	392819,8661
	7835	1377497,3279	392819,2092
	7836	1377496,7317	392818,5615
	7837	1377496,4240	392818,2429
	7838	1377496,1089	392817,9287
	7839	1377495,7856	392817,6196
	7840	1377495,4532	392817,3164
	7841	1377494,8861	392816,8290
	7842	1377494,3070	392816,3512
	7843	1377493,1722	392815,3926
	7844	1377492,9040	392815,1463
	7845	1377492,6459	392814,8954
	7846	1377492,5212	392814,7679
	7847	1377492,3997	392814,6389
	7848	1377492,2815	392814,5082
	7849	1377492,1670	392814,3756
	7850	1377492,0564	392814,2412
	7851	1377491,9499	392814,1047
	7852	1377491,8477	392813,9660
	7853	1377491,7501	392813,8251
	7854	1377491,6573	392813,6817
	7855	1377491,5696	392813,5358
	7856	1377491,5277	392813,4618
	7857	1377491,4871	392813,3871
	7858	1377491,4478	392813,3118
	7859	1377491,4101	392813,2357
	7860	1377491,3833	392813,1797
	7861	1377491,3573	392813,1232
	7862	1377491,3076	392813,0091
	7863	1377491,2606	392812,8936
	7864	1377491,2163	392812,7766
	7865	1377491,1746	392812,6583
	7866	1377491,1354	392812,5386

Сведения о характерных точках границ объекта	№ точки	Координаты	
		X	Y
	7867	1377491,0985	392812,4177
	7868	1377491,0637	392812,2955
	7869	1377491,0004	392812,0477
	7870	1377490,9443	392811,7955
	7871	1377490,8946	392811,5395
	7872	1377490,8501	392811,2798
	7873	1377490,7062	392810,2133
	7874	1377490,5686	392809,1207
	7875	1377490,5480	392808,9790
	7876	1377490,5264	392808,8372
	7877	1377490,4797	392808,5544
	7878	1377490,4280	392808,2729
	7879	1377490,3704	392807,9936
	7880	1377490,3064	392807,7171
	7881	1377490,2352	392807,4442
	7882	1377490,1564	392807,1758
	7883	1377490,0690	392806,9123
	7884	1377490,0220	392806,7828
	7885	1377489,9726	392806,6547
	7886	1377489,9208	392806,5284
	7887	1377489,8664	392806,4037
	7888	1377489,8095	392806,2809
	7889	1377489,7498	392806,1600
	7890	1377489,6874	392806,0411
	7891	1377489,6221	392805,9243
	7892	1377489,5539	392805,8097
	7893	1377489,4827	392805,6974
	7894	1377489,4084	392805,5875
	7895	1377489,3309	392805,4801
	7896	1377489,2501	392805,3752
	7897	1377489,1660	392805,2730
	7898	1377489,0784	392805,1734
	7899	1377488,9874	392805,0769
	7900	1377488,9445	392805,0336
	7901	1377488,9009	392804,9910
	7902	1377488,8117	392804,9074
	7903	1377488,7199	392804,8258
	7904	1377488,6257	392804,7463
	7905	1377488,4312	392804,5921
	7906	1377488,2297	392804,4435
	7907	1377487,8132	392804,1571
	7908	1377487,3899	392803,8756
	7909	1377487,1801	392803,7331
	7910	1377486,9737	392803,5876
	7911	1377486,8724	392803,5132

Сведения о характерных точках границ объекта	№ точки	Координаты	
		X	Y
	7912	1377486,7725	392803,4375
	7913	1377486,6745	392803,3603
	7914	1377486,5784	392803,2815
	7915	1377486,4845	392803,2008
	7916	1377486,3929	392803,1181
	7917	1377486,3040	392803,0332
	7918	1377486,2178	392802,9460
	7919	1377486,1347	392802,8561
	7920	1377486,0549	392802,7635
	7921	1377486,0163	392802,7161
	7922	1377485,9785	392802,6680
	7923	1377485,9417	392802,6191
	7924	1377485,9058	392802,5694
	7925	1377485,8451	392802,4803
	7926	1377485,7873	392802,3888
	7927	1377485,7321	392802,2951
	7928	1377485,6793	392802,1995
	7929	1377485,6287	392802,1020
	7930	1377485,5802	392802,0028
	7931	1377485,5335	392801,9023
	7932	1377485,4884	392801,8004
	7933	1377485,3205	392801,3837
	7934	1377485,1635	392800,9604
	7935	1377484,3931	392799,4290
	7936	1377484,3738	392799,4063
	7937	1377484,3542	392799,3839
	7938	1377484,3142	392799,3398
	7939	1377484,2732	392799,2966
	7940	1377484,2311	392799,2546
	7941	1377484,1881	392799,2135
	7942	1377484,1440	392799,1735
	7943	1377484,0989	392799,1344
	7944	1377484,0529	392799,0963
	7945	1377484,0059	392799,0592
	7946	1377483,9580	392799,0230
	7947	1377483,9092	392798,9876
	7948	1377483,8596	392798,9533
	7949	1377483,8090	392798,9198
	7950	1377483,7576	392798,8872
	7951	1377483,7055	392798,8555
	7952	1377483,6525	392798,8246
	7953	1377483,5441	392798,7653
	7954	1377483,4328	392798,7093
	7955	1377483,3187	392798,6564
	7956	1377483,2020	392798,6064

Сведения о характерных точках границ объекта	№ точки	Координаты	
		X	Y
	7957	1377483,0827	392798,5594
	7958	1377482,9612	392798,5151
	7959	1377482,8375	392798,4735
	7960	1377482,7117	392798,4344
	7961	1377482,5841	392798,3977
	7962	1377482,4548	392798,3633
	7963	1377482,3240	392798,3312
	7964	1377482,1918	392798,3011
	7965	1377481,9238	392798,2466
	7966	1377481,6524	392798,1990
	7967	1377481,1037	392798,1208
	7968	1377480,5559	392798,0590
	7969	1377479,9232	392797,9982
	7970	1377479,3045	392797,9439
	7971	1377478,1030	392797,8303
	7972	1377477,5175	392797,7589
	7973	1377476,9403	392797,6697
	7974	1377476,6543	392797,6166
	7975	1377476,3699	392797,5566
	7976	1377476,0868	392797,4893
	7977	1377475,8049	392797,4138
	7978	1377475,7120	392797,3868
	7979	1377475,6191	392797,3590
	7980	1377475,4337	392797,3006
	7981	1377475,2487	392797,2387
	7982	1377475,0641	392797,1734
	7983	1377474,6958	392797,0343
	7984	1377474,3287	392796,8849
	7985	1377473,5971	392796,5626
	7986	1377472,8679	392796,2213
	7987	1377472,2233	392795,9144
	7988	1377471,5783	392795,6100
	7989	1377470,2832	392795,0329
	7990	1377469,9576	392794,8996
	7991	1377469,6312	392794,7722
	7992	1377469,3036	392794,6515
	7993	1377468,9748	392794,5382
	7994	1377468,6447	392794,4331
	7995	1377468,3132	392794,3368
	7996	1377467,9801	392794,2503
	7997	1377467,6454	392794,1742
	7998	1377467,5053	392794,1457
	7999	1377467,3648	392794,1191
	8000	1377467,0831	392794,0713
	8001	1377466,8002	392794,0306

Сведения о характерных точках границ объекта	№ точки	Координаты	
		X	Y
	8002	1377466,5161	392793,9963
	8003	1377466,2311	392793,9680
	8004	1377465,9450	392793,9454
	8005	1377465,6579	392793,9281
	8006	1377465,3698	392793,9156
	8007	1377464,7911	392793,9032
	8008	1377464,2092	392793,9050
	8009	1377463,6244	392793,9175
	8010	1377463,0371	392793,9374
	8011	1377461,8565	392793,9856
	8012	1377460,6701	392794,0222
	8013	1377460,0756	392794,0278
	8014	1377459,4808	392794,0203
	8015	1377458,8861	392793,9964
	8016	1377458,2917	392793,9526
	8017	1377458,1589	392793,9397
	8018	1377458,0262	392793,9257
	8019	1377457,7613	392793,8938
	8020	1377457,4971	392793,8567
	8021	1377457,2341	392793,8140
	8022	1377456,9726	392793,7653
	8023	1377456,7128	392793,7103
	8024	1377456,4552	392793,6487
	8025	1377456,2001	392793,5802
	8026	1377455,9478	392793,5045
	8027	1377455,6986	392793,4212
	8028	1377455,4529	392793,3300
	8029	1377455,2109	392793,2306
	8030	1377455,0915	392793,1777
	8031	1377454,9731	392793,1226
	8032	1377454,8559	392793,0653
	8033	1377454,7398	392793,0057
	8034	1377454,6249	392792,9439
	8035	1377454,5112	392792,8798
	8036	1377454,3989	392792,8132
	8037	1377454,2879	392792,7442
	8038	1377454,1857	392792,6778
	8039	1377454,0848	392792,6094
	8040	1377453,9851	392792,5389
	8041	1377453,8867	392792,4664
	8042	1377453,7895	392792,3920
	8043	1377453,6936	392792,3158
	8044	1377453,5989	392792,2376
	8045	1377453,5056	392792,1577
	8046	1377453,3229	392791,9928

Сведения о характерных точках границ объекта	№ точки	Координаты	
		X	Y
	8047	1377453,1457	392791,8212
	8048	1377452,9741	392791,6436
	8049	1377452,8082	392791,4603
	8050	1377452,6482	392791,2715
	8051	1377452,4942	392791,0779
	8052	1377452,3464	392790,8796
	8053	1377452,2049	392790,6772
	8054	1377452,0698	392790,4710
	8055	1377451,9413	392790,2615
	8056	1377451,8196	392790,0491
	8057	1377451,7047	392789,8340
	8058	1377451,6975	392789,8195
	8059	1377451,6908	392789,8048
	8060	1377451,6844	392789,7899
	8061	1377451,6784	392789,7749
	8062	1377451,6728	392789,7597
	8063	1377451,6675	392789,7444
	8064	1377451,6626	392789,7290
	8065	1377451,6578	392789,7135
	8066	1377451,6411	392789,6505
	8067	1377451,6264	392789,5867
	8068	1377451,5938	392789,4372
	8069	1377451,5628	392789,2874
	8070	1377451,5054	392788,9872
	8071	1377451,4544	392788,6861
	8072	1377451,4099	392788,3842
	8073	1377451,3722	392788,0817
	8074	1377451,3413	392787,7787
	8075	1377451,3176	392787,4753
	8076	1377451,3011	392787,1715
	8077	1377451,2920	392786,8675
	7525	1377451,2906	392786,5635
	8078	1377491,0728	393745,4729
	8079	1377502,5546	393755,3558
	8080	1377507,8470	393762,1824
	8081	1377538,4791	393733,2180
	8082	1377537,4324	393731,4826
	8083	1377537,4294	393731,4898
	8084	1377537,4261	393731,4973
	8085	1377537,4226	393731,5048
	8086	1377537,4190	393731,5122
	8087	1377537,4151	393731,5197
	8088	1377537,4068	393731,5348
	8089	1377537,3979	393731,5499
	8090	1377537,3883	393731,5650

Сведения о характерных точках границ объекта	№ точки	Координаты	
		X	Y
	8091	1377537,3782	393731,5802
	8092	1377537,3674	393731,5954
	8093	1377537,3561	393731,6106
	8094	1377537,3443	393731,6258
	8095	1377537,3321	393731,6411
	8096	1377537,3063	393731,6714
	8097	1377537,2791	393731,7016
	8098	1377537,2217	393731,7613
	8099	1377537,1621	393731,8193
	8100	1377537,1043	393731,8737
	8101	1377537,0466	393731,9260
	8102	1377536,9318	393732,0251
	8103	1377536,8176	393732,1173
	8104	1377536,7039	393732,2031
	8105	1377536,5907	393732,2832
	8106	1377536,4780	393732,3582
	8107	1377536,3655	393732,4287
	8108	1377536,2533	393732,4954
	8109	1377535,8058	393732,7360
	8110	1377535,3565	393732,9644
	8111	1377534,9750	393733,1705
	8112	1377534,5885	393733,3887
	8113	1377533,7982	393733,8321
	8114	1377533,5966	393733,9392
	8115	1377533,3934	393734,0430
	8116	1377533,1883	393734,1425
	8117	1377532,9813	393734,2369
	8118	1377532,7724	393734,3253
	8119	1377532,5616	393734,4068
	8120	1377532,4553	393734,4446
	8121	1377532,3486	393734,4804
	8122	1377532,2413	393734,5139
	8123	1377532,1335	393734,5452
	8124	1377531,6769	393734,6547
	8125	1377531,2164	393734,7501
	8126	1377530,8044	393734,8429
	8127	1377530,3946	393734,9471
	8128	1377529,9876	393735,0625
	8129	1377529,5842	393735,1895
	8130	1377529,1851	393735,3281
	8131	1377528,7911	393735,4784
	8132	1377528,4027	393735,6406
	8133	1377528,0209	393735,8148
	8134	1377527,4446	393736,1048
	8135	1377526,8754	393736,4101

Сведения о характерных точках границ объекта	№ точки	Координаты	
		X	Y
	8136	1377525,7177	393737,0120
	8137	1377525,5749	393737,0795
	8138	1377525,4320	393737,1471
	8139	1377525,1513	393737,2885
	8140	1377525,0831	393737,3263
	8141	1377525,0160	393737,3653
	8142	1377524,9502	393737,4059
	8143	1377524,8859	393737,4483
	8144	1377524,8543	393737,4702
	8145	1377524,8231	393737,4926
	8146	1377524,7924	393737,5155
	8147	1377524,7621	393737,5389
	8148	1377524,7323	393737,5629
	8149	1377524,7030	393737,5875
	8150	1377524,6742	393737,6128
	8151	1377524,6460	393737,6387
	8152	1377524,6271	393737,6566
	8153	1377524,6085	393737,6749
	8154	1377524,5720	393737,7123
	8155	1377524,5364	393737,7508
	8156	1377524,5019	393737,7903
	8157	1377524,4682	393737,8309
	8158	1377524,4355	393737,8723
	8159	1377524,4036	393737,9146
	8160	1377524,3726	393737,9577
	8161	1377524,3424	393738,0014
	8162	1377524,3130	393738,0459
	8163	1377524,2843	393738,0909
	8164	1377524,2564	393738,1365
	8165	1377524,2027	393738,2289
	8166	1377524,1516	393738,3227
	8167	1377524,1280	393738,3679
	8168	1377524,1049	393738,4134
	8169	1377524,0602	393738,5048
	8170	1377524,0175	393738,5969
	8171	1377523,9766	393738,6896
	8172	1377523,8996	393738,8767
	8173	1377523,8281	393739,0658
	8174	1377523,6975	393739,4485
	8175	1377523,5758	393739,8350
	8176	1377523,5022	393740,0731
	8177	1377523,4301	393740,3118
	8178	1377523,2949	393740,7913
	8179	1377523,2346	393741,0325
	8180	1377523,1807	393741,2749

Сведения о характерных точках границ объекта	№ точки	Координаты	
		X	Y
	8181	1377523,1565	393741,3965
	8182	1377523,1345	393741,5185
	8183	1377523,1147	393741,6409
	8184	1377523,0975	393741,7636
	8185	1377523,0584	393742,1425
	8186	1377523,0322	393742,5233
	8187	1377522,9710	393743,2827
	8188	1377522,9628	393743,3486
	8189	1377522,9539	393743,4143
	8190	1377522,9343	393743,5454
	8191	1377522,9121	393743,6760
	8192	1377522,8877	393743,8063
	8193	1377522,8322	393744,0658
	8194	1377522,7687	393744,3241
	8195	1377522,6985	393744,5814
	8196	1377522,6223	393744,8378
	8197	1377522,5411	393745,0937
	8198	1377522,4560	393745,3491
	8199	1377522,4291	393745,4280
	8200	1377522,4017	393745,5068
	8201	1377522,3454	393745,6637
	8202	1377522,2863	393745,8191
	8203	1377522,2236	393745,9724
	8204	1377522,1906	393746,0481
	8205	1377522,1564	393746,1230
	8206	1377522,1208	393746,1970
	8207	1377522,0838	393746,2700
	8208	1377522,0453	393746,3420
	8209	1377522,0051	393746,4129
	8210	1377521,9632	393746,4826
	8211	1377521,9194	393746,5510
	8212	1377521,9047	393746,5729
	8213	1377521,8899	393746,5947
	8214	1377521,8596	393746,6379
	8215	1377521,8285	393746,6805
	8216	1377521,7966	393746,7226
	8217	1377521,7308	393746,8054
	8218	1377521,6625	393746,8863
	8219	1377521,5917	393746,9656
	8220	1377521,5188	393747,0434
	8221	1377521,4441	393747,1198
	8222	1377521,3676	393747,1952
	8223	1377521,0502	393747,4886
	8224	1377520,7253	393747,7776
	8225	1377520,4434	393748,0352

Сведения о характерных точках границ объекта	№ точки	Координаты	
		X	Y
	8226	1377520,1653	393748,2950
	8227	1377519,6113	393748,8106
	8228	1377519,3308	393749,0609
	8229	1377519,0450	393749,3024
	8230	1377518,8993	393749,4191
	8231	1377518,7515	393749,5326
	8232	1377518,6012	393749,6425
	8233	1377518,4481	393749,7485
	8234	1377518,3764	393749,7961
	8235	1377518,3041	393749,8429
	8236	1377518,1575	393749,9337
	8237	1377518,0087	393750,0214
	8238	1377517,8577	393750,1060
	8239	1377517,5502	393750,2669
	8240	1377517,2361	393750,4181
	8241	1377516,5935	393750,6971
	8242	1377515,9403	393750,9556
	8243	1377515,6326	393751,0735
	8244	1377515,3256	393751,1914
	8245	1377514,7166	393751,4336
	8246	1377514,4161	393751,5614
	8247	1377514,1191	393751,6958
	8248	1377513,8263	393751,8385
	8249	1377513,5387	393751,9913
	8250	1377513,1213	393752,2364
	8251	1377512,7084	393752,4916
	8252	1377511,8642	393752,9688
	8253	1377511,8031	393752,9980
	8254	1377511,7416	393753,0265
	8255	1377511,6176	393753,0813
	8256	1377511,4922	393753,1332
	8257	1377511,3656	393753,1823
	8258	1377511,2377	393753,2286
	8259	1377511,1089	393753,2721
	8260	1377510,9790	393753,3129
	8261	1377510,8482	393753,3509
	8262	1377510,7166	393753,3862
	8263	1377510,5843	393753,4189
	8264	1377510,4515	393753,4489
	8265	1377510,3180	393753,4762
	8266	1377510,1840	393753,5010
	8267	1377510,0498	393753,5232
	8268	1377509,9153	393753,5428
	8269	1377509,7805	393753,5599
	8270	1377509,6449	393753,5747

Сведения о характерных точках границ объекта	№ точки	Координаты	
		X	Y
	8271	1377509,5091	393753,5871
	8272	1377509,2374	393753,6053
	8273	1377508,9653	393753,6158
	8274	1377508,6930	393753,6200
	8275	1377508,1476	393753,6138
	8276	1377507,6013	393753,5966
	8277	1377507,2055	393753,5818
	8278	1377506,8097	393753,5646
	8279	1377506,0200	393753,5154
	8280	1377505,6268	393753,4799
	8281	1377505,2353	393753,4346
	8282	1377504,8458	393753,3778
	8283	1377504,4588	393753,3077
	8284	1377504,3396	393753,2830
	8285	1377504,2207	393753,2569
	8286	1377503,9837	393753,2006
	8287	1377503,7479	393753,1387
	8288	1377503,5134	393753,0715
	8289	1377503,2801	393752,9991
	8290	1377503,0482	393752,9216
	8291	1377502,8177	393752,8393
	8292	1377502,5886	393752,7524
	8293	1377502,3610	393752,6607
	8294	1377502,1350	393752,5648
	8295	1377501,9106	393752,4646
	8296	1377501,6878	393752,3602
	8297	1377501,2473	393752,1400
	8298	1377500,8141	393751,9052
	8299	1377500,3653	393751,6427
	8300	1377499,9262	393751,3652
	8301	1377499,7107	393751,2207
	8302	1377499,4982	393751,0724
	8303	1377499,2886	393750,9201
	8304	1377499,0823	393750,7639
	8305	1377498,8794	393750,6037
	8306	1377498,6800	393750,4395
	8307	1377498,4843	393750,2712
	8308	1377498,2925	393750,0989
	8309	1377498,1046	393749,9224
	8310	1377497,9210	393749,7417
	8311	1377497,7416	393749,5569
	8312	1377497,5667	393749,3679
	8313	1377496,3899	393748,3580
	8314	1377496,3107	393748,2884
	8315	1377496,2328	393748,2174

Сведения о характерных точках границ объекта	№ точки	Координаты	
		X	Y
	8316	1377496,1561	393748,1449
	8317	1377496,0808	393748,0711
	8318	1377496,0069	393747,9958
	8319	1377495,9346	393747,9191
	8320	1377495,8639	393747,8409
	8321	1377495,7948	393747,7615
	8322	1377495,7275	393747,6808
	8323	1377495,6620	393747,5987
	8324	1377495,5985	393747,5153
	8325	1377495,5369	393747,4306
	8326	1377495,4774	393747,3446
	8327	1377495,4201	393747,2575
	8328	1377495,3649	393747,1690
	8329	1377495,3121	393747,0794
	8330	1377495,2845	393747,0304
	8331	1377495,2577	393746,9811
	8332	1377495,2059	393746,8815
	8333	1377495,1567	393746,7806
	8334	1377495,1100	393746,6785
	8335	1377495,0656	393746,5752
	8336	1377495,0236	393746,4708
	8337	1377494,9837	393746,3653
	8338	1377494,9459	393746,2587
	8339	1377494,8762	393746,0428
	8340	1377494,8134	393745,8234
	8341	1377494,7570	393745,6010
	8342	1377494,7061	393745,3758
	8343	1377494,6877	393745,2882
	8344	1377494,6702	393745,2003
	8345	1377494,6387	393745,0239
	8346	1377494,6251	393744,9356
	8347	1377494,6131	393744,8473
	8348	1377494,6030	393744,7591
	8349	1377494,5999	393744,7255
	8350	1377493,9479	393745,6757
	8078	1377491,0728	393745,4729
	8351	1377497,5833	393740,3776
	8352	1377498,3484	393739,6159
	8353	1377498,5657	393739,3829
	8354	1377498,7790	393739,1464
	8355	1377499,1961	393738,6649
	8356	1377499,6038	393738,1750
	8357	1377500,0059	393737,6804
	8358	1377500,5379	393737,0183
	8359	1377501,0628	393736,3509

Сведения о характерных точках границ объекта	№ точки	Координаты	
		X	Y
	8360	1377502,0736	393734,9869
	8361	1377502,2085	393734,7927
	8362	1377502,3410	393734,5968
	8363	1377502,5953	393734,1983
	8364	1377502,7154	393733,9946
	8365	1377502,8296	393733,7874
	8366	1377502,8843	393733,6823
	8367	1377502,9371	393733,5761
	8368	1377502,9881	393733,4688
	8369	1377503,0372	393733,3603
	8370	1377503,0616	393733,3040
	8371	1377503,0854	393733,2474
	8372	1377503,1312	393733,1333
	8373	1377503,1746	393733,0180
	8374	1377503,2153	393732,9017
	8375	1377503,2532	393732,7844
	8376	1377503,2883	393732,6663
	8377	1377503,3202	393732,5475
	8378	1377503,3490	393732,4279
	8379	1377503,3744	393732,3079
	8380	1377503,3963	393732,1873
	8381	1377503,4146	393732,0664
	8382	1377503,4292	393731,9451
	8383	1377503,4399	393731,8236
	8384	1377503,4466	393731,7021
	8385	1377503,4483	393731,6413
	8386	1377503,4490	393731,5805
	8387	1377503,4486	393731,5198
	8388	1377503,4472	393731,4590
	8389	1377503,4451	393731,4086
	8390	1377503,4423	393731,3581
	8391	1377503,4346	393731,2573
	8392	1377503,4244	393731,1567
	8393	1377503,4119	393731,0562
	8394	1377503,3811	393730,8559
	8395	1377503,3447	393730,6564
	8396	1377503,0008	393729,2562
	8397	1377502,6231	393727,8610
	8398	1377502,5771	393727,6669
	8399	1377502,5341	393727,4721
	8400	1377502,4947	393727,2767
	8401	1377502,4597	393727,0807
	8402	1377502,4300	393726,8843
	8403	1377502,4062	393726,6875
	8404	1377502,3968	393726,5890

Сведения о характерных точках границ объекта	№ точки	Координаты	
		X	Y
	8405	1377502,3891	393726,4905
	8406	1377502,3833	393726,3919
	8407	1377502,3794	393726,2934
	8408	1377502,3778	393726,2191
	8409	1377502,3773	393726,1448
	8410	1377502,3797	393725,9963
	8411	1377502,3863	393725,8478
	8412	1377502,3969	393725,6994
	8413	1377502,4112	393725,5510
	8414	1377502,4291	393725,4028
	8415	1377502,4504	393725,2548
	8416	1377502,4748	393725,1069
	8417	1377502,5322	393724,8118
	8418	1377502,5997	393724,5178
	8419	1377502,6756	393724,2251
	8420	1377502,7580	393723,9339
	8421	1377502,8501	393723,6291
	8422	1377502,9447	393723,3257
	8423	1377503,1302	393722,7207
	8424	1377503,2153	393722,4180
	8425	1377503,2914	393722,1145
	8426	1377503,3252	393721,9621
	8427	1377503,3555	393721,8093
	8428	1377503,3822	393721,6560
	8429	1377503,4049	393721,5021
	8430	1377503,4225	393721,3546
	8431	1377503,4364	393721,2064
	8432	1377503,4468	393721,0578
	8433	1377503,4540	393720,9087
	8434	1377503,4603	393720,6092
	8435	1377503,4575	393720,3084
	8436	1377503,4341	393719,7042
	8437	1377503,4026	393719,0989
	8438	1377503,3665	393717,9497
	8439	1377503,3675	393716,8051
	8440	1377503,4031	393715,6632
	8441	1377503,4709	393714,5223
	8442	1377503,5106	393714,0184
	8443	1377503,5568	393713,5146
	8444	1377503,6709	393712,5089
	8445	1377503,7401	393712,0077
	8446	1377503,8182	393711,5079
	8447	1377503,9058	393711,0100
	8448	1377504,0036	393710,5143
	8449	1377504,0754	393710,1814

Сведения о характерных точках границ объекта	№ точки	Координаты	
		X	Y
	8450	1377504,1519	393709,8497
	8451	1377504,3175	393709,1892
	8452	1377504,4980	393708,5324
	8453	1377504,6912	393707,8786
	8454	1377505,1062	393706,5786
	8455	1377505,5441	393705,2853
	8456	1377506,8181	393701,6297
	8457	1377507,8858	393698,6369
	8458	1377505,3564	393704,2979
	8459	1377503,7534	393710,7133
	8460	1377502,7838	393723,3412
	8461	1377501,7278	393725,1368
	8462	1377502,6508	393732,9921
	8351	1377497,5833	393740,3776
	8463	1377535,3918	393727,8961
	8464	1377535,3918	393727,9524
	8465	1377535,3935	393728,0088
	8466	1377535,3967	393728,0650
	8467	1377535,4015	393728,1213
	8468	1377535,4080	393728,1773
	8469	1377535,4160	393728,2332
	8470	1377535,4255	393728,2888
	8471	1377535,4367	393728,3440
	8472	1377535,4494	393728,3988
	8473	1377535,4638	393728,4533
	8474	1377535,4797	393728,5072
	8475	1377535,4971	393728,5605
	8476	1377535,5162	393728,6132
	8477	1377535,5369	393728,6652
	8478	1377535,5591	393728,7164
	8479	1377535,5664	393728,7325
	8480	1377535,5740	393728,7485
	8481	1377535,5894	393728,7802
	8482	1377535,6054	393728,8116
	8483	1377535,6220	393728,8429
	8484	1377535,6566	393728,9043
	8485	1377535,6930	393728,9649
	8486	1377535,7703	393729,0837
	8487	1377535,8518	393729,1999
	8488	1377536,0196	393729,4290
	8489	1377536,1809	393729,6594
	8490	1377536,2367	393729,7474
	8491	1377536,2902	393729,8364
	8492	1377536,3418	393729,9261
	8493	1377536,3922	393730,0163

Сведения о характерных точках границ объекта	№ точки	Координаты	
		X	Y
	8494	1377536,5966	393730,3768
	8495	1377536,6515	393730,4656
	8496	1377536,7093	393730,5534
	8497	1377536,7395	393730,5968
	8498	1377536,7707	393730,6398
	8499	1377536,8029	393730,6826
	8500	1377536,8363	393730,7248
	8501	1377536,8708	393730,7667
	8502	1377536,9067	393730,8080
	8503	1377536,9439	393730,8489
	8504	1377536,9826	393730,8892
	8505	1377537,0229	393730,9290
	8506	1377537,0648	393730,9681
	8507	1377537,1084	393731,0066
	8508	1377537,1539	393731,0445
	8509	1377537,1812	393731,0661
	8510	1377536,7480	393730,3480
	8511	1377537,0580	393726,3510
	8512	1377542,5722	393719,5797
	8513	1377540,9225	393721,3804
	8514	1377540,0158	393722,3318
	8515	1377539,0923	393723,2681
	8516	1377538,1491	393724,1869
	8517	1377537,1831	393725,0857
	8518	1377537,0366	393725,2184
	8519	1377536,8905	393725,3514
	8520	1377536,6030	393725,6216
	8521	1377536,4636	393725,7604
	8522	1377536,3282	393725,9028
	8523	1377536,2624	393725,9755
	8524	1377536,1979	393726,0495
	8525	1377536,1349	393726,1247
	8526	1377536,0735	393726,2014
	8527	1377536,0409	393726,2437
	8528	1377536,0087	393726,2863
	8529	1377535,9462	393726,3731
	8530	1377535,8859	393726,4615
	8531	1377535,8282	393726,5517
	8532	1377535,7731	393726,6437
	8533	1377535,7209	393726,7373
	8534	1377535,6716	393726,8327
	8535	1377535,6254	393726,9297
	8536	1377535,6133	393726,9566
	8537	1377535,6014	393726,9837
	8538	1377535,5785	393727,0382

Сведения о характерных точках границ объекта	№ точки	Координаты	
		X	Y
	8539	1377535,5566	393727,0931
	8540	1377535,5359	393727,1485
	8541	1377535,5163	393727,2043
	8542	1377535,4980	393727,2606
	8543	1377535,4810	393727,3172
	8544	1377535,4653	393727,3741
	8545	1377535,4510	393727,4313
	8546	1377535,4381	393727,4889
	8547	1377535,4267	393727,5468
	8548	1377535,4167	393727,6050
	8549	1377535,4084	393727,6634
	8550	1377535,4017	393727,7221
	8551	1377535,3967	393727,7809
	8552	1377535,3933	393727,8399
	8553	1377535,3923	393727,8680
	8463	1377535,3918	393727,8961
	8554	1377606,4429	392429,6541
	8555	1377612,5470	392434,8240
	8556	1377617,9380	392439,3900
	8557	1377617,6140	392439,7660
	8558	1377621,1430	392443,3470
	8559	1377621,5369	392452,1300
	8560	1377694,9143	392492,3621
	8561	1377844,9075	392794,7376
	8562	1377844,9097	392794,7410
	8563	1377868,3700	392783,0400
	8564	1377880,8654	392808,0807
	8565	1377880,8701	392808,0802
	8566	1377880,8990	392808,0880
	8567	1377894,8998	392801,1914
	8568	1377806,9424	392620,2754
	8569	1377729,5929	392502,3530
	8570	1377627,6334	392404,6116
	8571	1377617,6900	392416,3770
	8572	1377615,2560	392419,2570
	8554	1377606,4429	392429,6541
	8573	1377669,7600	390779,0900
	8574	1377685,6686	390791,8940
	8575	1377695,4077	390799,5982
	8576	1377885,5878	390950,0417
	8577	1377908,1287	390921,5115
	8578	1377705,6845	390766,3517
	8579	1377690,2752	390753,8159
	8573	1377669,7600	390779,0900
	8580	1377680,2180	391341,6200

Сведения о характерных точках границ объекта	№ точки	Координаты	
		X	Y
	8581	1377685,0799	391354,0356
	8582	1377683,7990	391363,1080
	8583	1377834,6790	391763,8590
	8584	1377850,6023	391771,1773
	8585	1377870,3100	391782,3720
	8586	1377871,7080	391781,8460
	8587	1377872,8912	391781,3974
	8588	1377873,5300	391781,6903
	8589	1378258,2462	391634,0612
	8590	1378413,2092	391437,4353
	8591	1378413,0580	391436,3340
	8592	1378418,2560	391429,7310
	8593	1378425,6540	391420,5800
	8594	1378404,6450	391369,1120
	8595	1378403,0796	391357,5087
	8596	1377925,2268	390980,5893
	8597	1377925,1623	390980,6712
	8598	1377924,8710	390980,4420
	8599	1377893,0570	391020,0950
	8600	1377893,6871	391020,6089
	8601	1377884,9851	391031,6510
	8602	1377884,1990	391031,0270
	8603	1377880,1220	391036,3300
	8604	1377876,4830	391041,6780
	8605	1377866,3089	391055,3498
	8606	1377829,8007	391101,6759
	8607	1377827,6020	391099,9830
	8608	1377821,2730	391108,2540
	8609	1377823,3191	391109,9006
	8610	1377819,9215	391114,2119
	8611	1377817,9330	391112,5170
	8612	1377814,0930	391117,0940
	8613	1377816,3507	391118,7430
	8614	1377812,9406	391123,0702
	8615	1377810,5850	391121,3240
	8616	1377745,7690	391201,7960
	8617	1377704,6520	391252,5160
	8618	1377692,2090	391267,8970
	8619	1377690,7340	391270,3610
	8620	1377689,7740	391276,9020
	8580	1377680,2180	391341,6200
	8621	1377865,9850	395706,0450
	8622	1377878,8660	395733,1430
	8623	1377883,2226	395742,0686
	8624	1377932,9083	395717,5143

Сведения о характерных точках границ объекта	№ точки	Координаты	
		X	Y
	8625	1377915,9071	395681,2463
	8626	1377910,7560	395683,7550
	8621	1377865,9850	395706,0450
	8627	1377879,8110	395750,1890
	8628	1377898,4520	395768,3110
	8629	1377901,0180	395765,3360
	8630	1377910,2774	395773,8480
	8631	1377907,4420	395776,9900
	8632	1377914,7930	395783,2760
	8633	1377922,8590	395779,1070
	8634	1377931,3973	395769,6038
	8635	1377947,4577	395751,7284
	8636	1377950,7240	395748,0930
	8637	1377954,8300	395743,5160
	8638	1377946,0990	395736,4540
	8639	1377944,8800	395735,4720
	8640	1377944,5080	395735,8950
	8641	1377943,4750	395735,0920
	8642	1377942,7050	395734,4900
	8643	1377940,4850	395732,3360
	8644	1377938,2810	395730,1680
	8645	1377937,8350	395729,8070
	8646	1377935,2880	395727,5330
	8647	1377932,1600	395725,0470
	8627	1377879,8110	395750,1890
	8648	1377918,5600	386998,6200
	8649	1377946,4500	387058,2900
	8650	1377958,0600	387052,6100
	8651	1377990,9800	387120,4500
	8652	1377997,7700	387125,5800
	8653	1378073,0600	387129,8400
	8654	1378073,5200	387098,4500
	8655	1378072,8700	387085,5400
	8656	1378072,8800	387071,9200
	8657	1378061,0100	387077,8200
	8658	1378007,1800	386969,7200
	8659	1377965,4400	386991,6500
	8660	1377958,9200	386978,6500
	8648	1377918,5600	386998,6200
	8661	1377943,0220	395720,2330
	8662	1377944,1320	395722,1160
	8663	1377943,7300	395722,1600
	8664	1377944,0290	395722,7110
	8665	1377944,6460	395722,6270
	8666	1377947,0990	395726,0880

Сведения о характерных точках границ объекта	№ точки	Координаты	
		X	Y
	8667	1377946,6170	395726,4740
	8668	1377947,0700	395727,0260
	8669	1377947,3840	395726,7700
	8670	1377948,6540	395727,3290
	8671	1377956,3850	395734,2160
	8672	1377957,0530	395733,6720
	8673	1377965,8329	395726,5377
	8674	1377978,7234	395737,7221
	8675	1377987,6620	395733,3260
	8676	1377990,9720	395739,3550
	8677	1377984,3841	395742,6336
	8678	1377972,5760	395748,5100
	8679	1377977,8830	395753,4300
	8680	1377990,1427	395747,6299
	8681	1377992,4254	395749,6105
	8682	1378036,2724	395729,2554
	8683	1378042,7730	395741,3260
	8684	1378056,8620	395735,4570
	8685	1378059,1760	395734,4900
	8686	1378075,1050	395727,4560
	8687	1378068,5795	395714,2575
	8688	1378068,5130	395714,1230
	8689	1378073,9950	395711,4180
	8690	1378074,0655	395711,3844
	8691	1378072,9066	395708,9860
	8692	1378065,5670	395693,7958
	8693	1378055,5263	395670,9216
	8694	1378054,5056	395668,9460
	8695	1378065,2297	395664,1151
	8696	1378065,8194	395665,4841
	8697	1378065,8197	395665,4850
	8698	1378068,6480	395664,2071
	8699	1378070,9246	395669,1971
	8700	1378071,5185	395668,9698
	8701	1378086,0486	395702,2853
	8702	1378087,2726	395705,0918
	8703	1378087,2740	395705,0960
	8704	1378087,4535	395705,4956
	8705	1378089,6290	395704,4857
	8706	1378088,1853	395701,1959
	8707	1378076,4283	395674,4061
	8708	1378073,7480	395669,0951
	8709	1378073,9026	395668,7874
	8710	1378074,8931	395666,7607
	8711	1378073,5847	395663,1495

Сведения о характерных точках границ объекта	№ точки	Координаты	
		X	Y
	8712	1378072,9887	395661,5303
	8713	1378083,2928	395656,7631
	8714	1378083,2937	395656,7627
	8715	1378083,2920	395656,7590
	8716	1378084,3430	395656,1940
	8717	1378084,3442	395656,1965
	8718	1378094,4103	395651,7780
	8719	1378096,2028	395655,6555
	8720	1378102,9406	395653,0765
	8721	1378104,9208	395657,1768
	8722	1378111,4130	395653,7552
	8723	1378107,5010	395645,7341
	8724	1378106,8732	395644,9726
	8725	1378113,5613	395641,7718
	8726	1378114,0462	395642,7902
	8727	1378116,5768	395641,5067
	8728	1378116,6444	395641,6688
	8729	1378117,9061	395641,0375
	8730	1378117,8276	395640,8643
	8731	1378121,4726	395639,1013
	8732	1378128,6170	395654,9899
	8733	1378131,2593	395660,8995
	8734	1378138,0576	395675,7675
	8735	1378146,5252	395694,2866
	8736	1378146,5853	395694,5742
	8737	1378160,3650	395688,4670
	8738	1378154,0500	395674,5795
	8739	1378183,7014	395660,8145
	8740	1378190,2000	395674,7400
	8741	1378193,5200	395673,1500
	8742	1378201,0400	395669,0400
	8743	1378203,2600	395667,8900
	8744	1378217,1900	395660,6200
	8745	1378211,6084	395647,8592
	8746	1378220,5090	395643,7273
	8747	1378220,7360	395644,2220
	8748	1378226,3790	395654,8650
	8749	1378227,5422	395657,3778
	8750	1378236,7380	395653,7080
	8751	1378239,3770	395652,5150
	8752	1378247,4250	395648,8350
	8753	1378256,6740	395644,8930
	8754	1378265,4380	395640,8420
	8755	1378268,3042	395639,4079
	8756	1378267,1501	395637,1241

Сведения о характерных точках границ объекта	№ точки	Координаты	
		X	Y
	8757	1378256,2212	395615,5195
	8758	1378250,9944	395605,1870
	8759	1378247,3521	395597,9883
	8760	1378252,4692	395595,6371
	8761	1378250,8290	395592,2720
	8762	1378243,5300	395596,0039
	8763	1378240,4243	395589,5763
	8764	1378238,9301	395586,4834
	8765	1378238,8523	395586,3332
	8766	1378237,9921	395584,5270
	8767	1378243,9595	395581,8966
	8768	1378244,6997	395581,9586
	8769	1378245,6843	395581,5322
	8770	1378250,1921	395579,1900
	8771	1378250,6857	395578,8863
	8772	1378250,6867	395578,8853
	8773	1378267,2466	395571,0609
	8774	1378278,9041	395596,1796
	8775	1378271,9723	395598,8967
	8776	1378272,2254	395601,3710
	8777	1378262,4529	395605,4359
	8778	1378265,0776	395611,0039
	8779	1378273,7500	395629,3700
	8780	1378291,6900	395621,8400
	8781	1378284,5283	395605,9574
	8782	1378282,7169	395602,0101
	8783	1378268,3424	395570,6881
	8784	1378281,7282	395564,3676
	8785	1378284,4359	395563,0867
	8786	1378284,2358	395562,6857
	8787	1378293,3585	395558,5980
	8788	1378303,0951	395554,1244
	8789	1378317,7532	395584,1462
	8790	1378319,5090	395587,7270
	8791	1378320,5670	395587,1900
	8792	1378323,2280	395585,7120
	8793	1378322,2390	395583,9130
	8794	1378329,6010	395579,7340
	8795	1378335,3861	395590,3979
	8796	1378335,3898	395590,3962
	8797	1378342,9050	395604,2580
	8798	1378353,0960	395599,5350
	8799	1378353,1038	395599,5470
	8800	1378353,3500	395600,0000
	8801	1378353,3871	395599,9827

Сведения о характерных точках границ объекта	№ точки	Координаты	
		X	Y
	8802	1378365,3712	395594,3786
	8803	1378374,3500	395590,1800
	8804	1378374,7500	395590,0100
	8805	1378374,3143	395589,1062
	8806	1378374,6420	395588,9130
	8807	1378374,5460	395588,7407
	8808	1378392,2350	395580,8070
	8809	1378385,7496	395567,0177
	8810	1378379,9710	395554,7310
	8811	1378381,1790	395554,1180
	8812	1378396,3808	395546,4827
	8813	1378395,7278	395545,1296
	8814	1378410,6665	395541,0520
	8815	1378411,4341	395540,9060
	8816	1378415,6650	395538,9268
	8817	1378415,7900	395538,8700
	8818	1378415,6185	395538,5143
	8819	1378414,0057	395535,0700
	8820	1378401,7304	395508,8551
	8821	1378403,1735	395507,9965
	8822	1378403,5786	395507,5915
	8823	1378412,8625	395503,3601
	8824	1378413,1452	395503,3174
	8825	1378421,6867	395499,1730
	8826	1378434,1403	395524,8039
	8827	1378441,9701	395540,9184
	8828	1378451,5172	395536,4864
	8829	1378458,6360	395550,9530
	8830	1378468,3810	395546,5480
	8831	1378461,4043	395531,8965
	8832	1378470,0821	395527,8680
	8833	1378461,9556	395510,6218
	8834	1378450,6600	395486,6528
	8835	1378461,4639	395481,9041
	8836	1378461,4639	395481,9011
	8837	1378471,7715	395477,5040
	8838	1378481,2334	395473,4744
	8839	1378491,5556	395495,5297
	8840	1378493,9893	395500,7299
	8841	1378507,4238	395529,4258
	8842	1378507,4250	395529,4290
	8843	1378529,5016	395518,3632
	8844	1378515,8900	395490,1500
	8845	1378496,7510	395499,3108
	8846	1378494,3188	395494,1208

Сведения о характерных точках границ объекта	№ точки	Координаты	
		X	Y
	8847	1378484,2864	395472,7127
	8848	1378484,0425	395472,1680
	8849	1378501,0899	395463,9097
	8850	1378501,0901	395463,9100
	8851	1378501,7949	395463,5637
	8852	1378521,0435	395454,1064
	8853	1378536,1305	395446,9602
	8854	1378559,7992	395435,8902
	8855	1378567,1809	395453,2356
	8856	1378568,5240	395456,2858
	8857	1378571,1569	395462,2647
	8858	1378548,3569	395473,3657
	8859	1378533,5337	395480,8360
	8860	1378533,4100	395481,1400
	8861	1378533,6526	395481,6489
	8862	1378539,9499	395494,6443
	8863	1378539,9500	395494,6410
	8864	1378577,9540	395476,0740
	8865	1378585,9590	395471,8100
	8866	1378585,9574	395471,8093
	8867	1378576,7505	395452,0914
	8868	1378567,6003	395432,4949
	8869	1378587,6299	395423,5320
	8870	1378587,8997	395424,0871
	8871	1378600,8853	395417,8486
	8872	1378600,7981	395417,6573
	8873	1378614,5230	395411,4038
	8874	1378614,0381	395410,3854
	8875	1378623,0789	395406,6285
	8876	1378632,1498	395403,2622
	8877	1378651,1208	395394,7946
	8878	1378659,9326	395390,7643
	8879	1378669,7202	395385,6213
	8880	1378671,5640	395384,8557
	8881	1378672,8712	395384,3171
	8882	1378674,8519	395383,4964
	8883	1378677,8443	395384,0412
	8884	1378680,3293	395385,0785
	8885	1378682,8540	395386,8755
	8886	1378683,2014	395387,1217
	8887	1378683,6835	395388,3301
	8888	1378699,7419	395421,2531
	8889	1378714,7616	395414,2805
	8890	1378691,3652	395369,0164
	8891	1377947,5453	395710,6706

Сведения о характерных точках границ объекта	№ точки	Координаты	
		X	Y
	8892	1377953,0959	395715,4865
	8661	1377943,0220	395720,2330
	8893	1377988,9887	387231,5907
	8894	1377991,2780	387231,8039
	8895	1377990,3103	387236,9334
	8896	1377992,2460	387237,1113
	8897	1377991,7825	387242,2964
	8898	1378003,9571	387244,2285
	8899	1378005,0239	387257,3118
	8900	1378004,1158	387274,2149
	8901	1378141,9880	387283,1109
	8902	1378140,5640	387302,9100
	8903	1378140,2100	387308,5600
	8904	1378135,7310	387308,3920
	8905	1378135,6800	387309,1950
	8906	1378135,0560	387317,4580
	8907	1378134,6950	387317,5570
	8908	1378133,3370	387335,6790
	8909	1378132,9430	387335,6870
	8910	1378132,7710	387340,4240
	8911	1378131,3440	387340,3880
	8912	1378131,2820	387341,2490
	8913	1378123,5800	387340,7490
	8914	1378122,6280	387340,6650
	8915	1378124,0550	387316,0680
	8916	1378122,8430	387316,0020
	8917	1378122,9120	387314,1040
	8918	1378119,0580	387313,8780
	8919	1378118,2510	387313,6950
	8920	1378118,4700	387307,4870
	8921	1378111,0860	387307,0490
	8922	1378101,6583	387306,6658
	8923	1378085,7203	387597,2350
	8924	1378089,0480	387597,4970
	8925	1378090,2705	387597,5737
	8926	1378097,7825	387598,0453
	8927	1378123,7150	387599,6730
	8928	1378131,7820	387600,1690
	8929	1378131,8056	387599,7579
	8930	1378132,0590	387595,3440
	8931	1378161,3140	387597,5340
	8932	1378169,5920	387615,4300
	8933	1378169,1320	387623,4160
	8934	1378168,6706	387623,3710
	8935	1378163,4050	387622,8580

Сведения о характерных точках границ объекта	№ точки	Координаты	
		X	Y
	8936	1378162,6970	387643,5490
	8937	1378166,2630	387643,6630
	8938	1378166,2010	387652,1600
	8939	1378166,7912	387652,2000
	8940	1378219,3850	387655,7620
	8941	1378222,9620	387656,1420
	8942	1378317,6650	387662,6020
	8943	1378322,6969	387663,7183
	8944	1378327,8340	387664,8580
	8945	1378327,9666	387663,9817
	8946	1378328,3890	387661,1900
	8947	1378331,2290	387661,1350
	8948	1378333,9120	387660,2230
	8949	1378338,0730	387657,4710
	8950	1378339,0070	387653,9120
	8951	1378339,5870	387649,3490
	8952	1378340,9517	387649,4407
	8953	1378340,9560	387649,4410
	8954	1378349,3770	387650,2250
	8955	1378349,6980	387645,9440
	8956	1378350,4930	387632,7600
	8957	1378351,5230	387616,8210
	8958	1378351,9170	387593,1760
	8959	1378406,7870	387595,8800
	8960	1378423,1470	387571,3420
	8961	1378435,8930	387554,8290
	8962	1378438,9730	387549,4710
	8963	1378446,3530	387530,7830
	8964	1378447,6420	387524,9970
	8965	1378448,2620	387510,2040
	8966	1378449,6270	387493,1770
	8967	1378471,2940	387482,7450
	8968	1378470,9470	387481,9270
	8969	1378470,7760	387472,2880
	8970	1378470,7280	387469,9300
	8971	1378469,5460	387406,1790
	8972	1378469,5240	387404,9560
	8973	1378469,0270	387402,8540
	8974	1378475,2180	387396,2660
	8975	1378477,6560	387363,5250
	8976	1378485,0650	387353,5310
	8977	1378481,3200	387350,4730
	8978	1378480,2290	387351,2360
	8979	1378478,3970	387351,2280
	8980	1378478,5350	387336,5330

Сведения о характерных точках границ объекта	№ точки	Координаты	
		X	Y
	8981	1378480,7010	387304,9660
	8982	1378235,5852	387289,1502
	8983	1378236,7857	387271,2124
	8984	1378236,8391	387257,2007
	8985	1378207,3563	387198,3751
	8986	1378204,1641	387203,6211
	8987	1378202,2987	387245,1639
	8988	1378199,8105	387244,9711
	8989	1378198,4421	387263,6341
	8990	1378161,5878	387260,5930
	8991	1378162,5194	387250,3311
	8992	1378112,2945	387246,0007
	8993	1378114,4700	387223,8079
	8994	1378097,5348	387222,4103
	8995	1378098,4986	387210,6078
	8996	1378079,9982	387208,7748
	8997	1378075,9232	387210,5823
	8998	1378073,2189	387214,4343
	8999	1378072,5355	387220,3824
	9000	1377990,3681	387215,8450
	8893	1377988,9887	387231,5907
	9001	1377990,1719	395700,5424
	9002	1377994,6796	395698,0691
	9003	1377994,3398	395697,3839
	9004	1378016,5089	395687,0027
	9005	1378020,1542	395694,7385
	9006	1378030,4064	395717,5158
	9007	1378030,9888	395718,7047
	9008	1378010,1300	395729,0756
	9009	1378007,0285	395724,4484
	9010	1378001,9004	395725,5921
	9011	1377998,3756	395717,8281
	9012	1377997,5398	395718,2057
	9013	1377994,7422	395711,9727
	9014	1377994,7816	395711,3432
	9001	1377990,1719	395700,5424
	9015	1378002,4366	387092,3451
	9016	1378003,7951	387085,3363
	9017	1378007,5571	387078,4307
	9018	1378011,5282	387073,8956
	9019	1378013,4092	387071,1127
	9020	1378013,9317	387068,7421
	9021	1378017,3803	387066,0623
	9022	1378021,8738	387063,8979
	9023	1378027,4124	387063,6917

Сведения о характерных точках границ объекта	№ точки	Координаты	
		X	Y
	9024	1378032,4284	387065,8562
	9025	1378036,6085	387068,9483
	9026	1378039,4300	387072,3496
	9027	1378042,3560	387079,2552
	9028	1378043,0876	387084,7179
	9029	1378043,1921	387088,3254
	9030	1378043,0348	387090,7030
	9031	1378041,8900	387093,2400
	9032	1378040,2200	387095,9500
	9033	1378038,5200	387098,0900
	9034	1378036,7400	387100,1200
	9035	1378034,3600	387102,4300
	9036	1378031,6800	387104,4800
	9037	1378029,5400	387105,7900
	9038	1378026,4300	387106,9700
	9039	1378023,8300	387107,3800
	9040	1378016,8700	387107,5700
	9041	1378012,5530	387107,1021
	9042	1378011,5282	387106,4656
	9043	1378006,6166	387102,1367
	9044	1378003,8996	387098,3231
	9015	1378002,4366	387092,3451
	9045	1378020,2712	395688,9092
	9046	1378032,4868	395683,3303
	9047	1378031,5676	395681,3162
	9048	1378053,8766	395671,6172
	9049	1378054,2050	395672,3332
	9050	1378064,1573	395694,2949
	9051	1378042,7121	395704,7584
	9052	1378046,1001	395712,1089
	9053	1378035,8204	395715,9763
	9054	1378031,2997	395706,5771
	9055	1378028,6650	395707,5279
	9056	1378026,7772	395703,3390
	9045	1378020,2712	395688,9092
	9057	1378038,8364	393590,2968
	9058	1378038,9853	393590,5950
	9059	1378076,1176	393634,0179
	9060	1378247,1744	393550,7885
	9061	1378249,0004	393542,3175
	9062	1378226,7131	393498,2188
	9057	1378038,8364	393590,2968
	9063	1378111,6270	387338,3400
	9064	1378113,4990	387313,6810
	9065	1378120,1750	387314,1950

Сведения о характерных точках границ объекта	№ точки	Координаты	
		X	Y
	9066	1378118,3060	387338,8510
	9063	1378111,6270	387338,3400
	9067	1378156,0536	395622,7920
	9068	1378173,8963	395614,1265
	9069	1378184,1935	395637,2346
	9070	1378165,8675	395646,1129
	9067	1378156,0536	395622,7920
	9071	1378158,6366	394317,8231
	9072	1378175,0241	394383,9146
	9073	1378184,5580	394422,3654
	9074	1378201,1034	394484,0062
	9075	1378205,8417	394498,5376
	9076	1378217,2658	394530,0432
	9077	1378223,8960	394546,3053
	9078	1378230,3079	394560,4239
	9079	1378255,9406	394606,5510
	9080	1378303,6995	394675,0225
	9081	1378313,7490	394657,1700
	9082	1378322,2570	394642,0560
	9083	1378321,4540	394640,8550
	9084	1378337,7810	394611,1950
	9085	1378339,1530	394609,5930
	9086	1378339,4120	394609,0420
	9087	1378339,4092	394609,0346
	9088	1378346,3070	394594,0000
	9089	1378349,3470	394587,3680
	9090	1378356,4360	394586,9300
	9091	1378363,5020	394586,4990
	9092	1378387,2380	394510,5760
	9093	1378391,2270	394493,9570
	9094	1378400,1880	394456,5920
	9095	1378403,7629	394454,7451
	9096	1378421,3779	394445,6446
	9097	1378452,0800	394429,7830
	9098	1378453,5070	394429,0420
	9099	1378453,9304	394423,4664
	9100	1378456,7233	394422,0770
	9101	1378478,5334	394410,9502
	9102	1378510,0058	394396,0428
	9103	1378519,1774	394415,5266
	9104	1378584,7067	394385,0625
	9105	1378766,0900	394750,6953
	9106	1378766,0900	394750,6953
	9107	1378767,5980	394753,7351
	9108	1378818,8867	394730,4989

Сведения о характерных точках границ объекта	№ точки	Координаты	
		X	Y
	9109	1378504,5824	394097,8814
	9110	1378496,0604	394042,5155
	9111	1378482,0096	394015,9612
	9112	1378478,8334	394017,2749
	9113	1378473,3624	394019,5377
	9114	1378415,2918	394043,5563
	9115	1378492,7666	394199,7295
	9116	1378469,2692	394212,6940
	9117	1378466,2671	394214,8096
	9118	1378463,9588	394226,7274
	9119	1378450,6542	394234,9105
	9120	1378415,7416	394252,0630
	9121	1378394,0890	394253,2610
	9122	1378390,5670	394254,7580
	9123	1378374,2290	394261,7080
	9124	1378373,7000	394261,9410
	9125	1378367,5940	394264,5250
	9126	1378348,9930	394272,4420
	9127	1378356,1360	394289,2290
	9128	1378372,3026	394327,1894
	9129	1378392,1346	394371,5538
	9130	1378377,2203	394378,8452
	9131	1378351,8934	394391,2272
	9132	1378341,1269	394402,9189
	9133	1378333,0647	394409,1699
	9134	1378333,0649	394409,1701
	9135	1378333,0646	394409,1703
	9136	1378333,0650	394409,1710
	9137	1378315,7890	394422,5670
	9138	1378313,6553	394424,9570
	9139	1378300,3570	394439,8530
	9140	1378300,3550	394439,8493
	9141	1378300,3482	394439,8569
	9142	1378295,4128	394445,3834
	9143	1378283,7587	394458,4357
	9144	1378272,0216	394471,5776
	9145	1378249,2751	394497,0467
	9146	1378241,5271	394498,8214
	9147	1378193,4465	394318,7050
	9071	1378158,6366	394317,8231
	9148	1378159,6484	393428,7101
	9149	1378194,6998	393499,3042
	9150	1378191,9778	393500,6461
	9151	1378222,0311	393487,0557
	9152	1378183,1113	393409,3410

Сведения о характерных точках границ объекта	№ точки	Координаты	
		X	Y
	9153	1378173,7170	393417,0961
	9148	1378159,6484	393428,7101
	9154	1378203,8984	393617,4311
	9155	1378401,9604	394016,6822
	9156	1378459,4877	393987,5808
	9157	1378459,7159	393972,2873
	9158	1378270,0418	393584,4855
	9154	1378203,8984	393617,4311
	9159	1378377,9258	394299,3456
	9160	1378377,9287	394298,7819
	9161	1378377,9476	394298,2229
	9162	1378377,9636	394297,9453
	9163	1378377,9843	394297,6689
	9164	1378378,0100	394297,3939
	9165	1378378,0408	394297,1203
	9166	1378378,0986	394296,7022
	9167	1378378,1682	394296,2867
	9168	1378378,2483	394295,8729
	9169	1378378,3380	394295,4598
	9170	1378378,5415	394294,6325
	9171	1378378,7698	394293,7977
	9172	1378379,2656	394292,0778
	9173	1378379,7545	394290,2437
	9174	1378380,0247	394289,0630
	9175	1378380,2935	394287,8606
	9176	1378384,3708	394280,6151
	9177	1378384,5230	394280,0284
	9178	1378384,6040	394279,7403
	9179	1378384,6886	394279,4566
	9180	1378384,7774	394279,1779
	9181	1378384,8708	394278,9050
	9182	1378384,9692	394278,6382
	9183	1378385,0731	394278,3785
	9184	1378385,1827	394278,1263
	9185	1378385,2987	394277,8823
	9186	1378385,3591	394277,7636
	9187	1378385,4213	394277,6472
	9188	1378385,4853	394277,5331
	9189	1378385,5512	394277,4215
	9190	1378385,6189	394277,3124
	9191	1378385,6885	394277,2060
	9192	1378385,7601	394277,1022
	9193	1378385,8338	394277,0012
	9194	1378385,9096	394276,9030
	9195	1378385,9876	394276,8078

Сведения о характерных точках границ объекта	№ точки	Координаты	
		X	Y
	9196	1378386,0677	394276,7156
	9197	1378386,1501	394276,6265
	9198	1378386,2348	394276,5405
	9199	1378386,3219	394276,4578
	9200	1378386,3663	394276,4177
	9201	1378386,4114	394276,3784
	9202	1378386,4570	394276,3400
	9203	1378386,5034	394276,3024
	9204	1378386,5503	394276,2658
	9205	1378386,5979	394276,2299
	9206	1378386,6460	394276,1950
	9207	1378386,6949	394276,1610
	9208	1378386,7444	394276,1279
	9209	1378386,7946	394276,0957
	9210	1378386,8455	394276,0645
	9211	1378386,8970	394276,0342
	9212	1378386,9492	394276,0048
	9213	1378387,0021	394275,9765
	9214	1378387,0557	394275,9490
	9215	1378387,1100	394275,9226
	9216	1378387,1650	394275,8971
	9217	1378387,2207	394275,8727
	9218	1378387,2772	394275,8492
	9219	1378387,3344	394275,8268
	9220	1378387,3728	394275,8125
	9221	1378387,4116	394275,7986
	9222	1378387,4901	394275,7721
	9223	1378387,5698	394275,7474
	9224	1378387,6506	394275,7243
	9225	1378387,7326	394275,7029
	9226	1378387,8156	394275,6830
	9227	1378387,8996	394275,6647
	9228	1378387,9845	394275,6479
	9229	1378388,1571	394275,6185
	9230	1378388,3329	394275,5945
	9231	1378388,5114	394275,5754
	9232	1378388,6923	394275,5609
	9233	1378388,8752	394275,5506
	9234	1378389,0597	394275,5440
	9235	1378389,2453	394275,5409
	9236	1378389,4317	394275,5408
	9237	1378389,8052	394275,5479
	9238	1378390,1769	394275,5625
	9239	1378390,5520	394275,5817
	9240	1378390,9224	394275,6027

Сведения о характерных точках границ объекта	№ точки	Координаты	
		X	Y
	9241	1378391,6528	394275,6381
	9242	1378399,7613	394273,7257
	9243	1378400,1211	394273,7252
	9244	1378400,3006	394273,7205
	9245	1378400,4800	394273,7124
	9246	1378400,6593	394273,7005
	9247	1378400,8388	394273,6845
	9248	1378400,9546	394273,6718
	9249	1378401,0705	394273,6573
	9250	1378401,3022	394273,6228
	9251	1378401,5336	394273,5811
	9252	1378401,7644	394273,5323
	9253	1378401,9944	394273,4765
	9254	1378402,2232	394273,4138
	9255	1378402,4506	394273,3444
	9256	1378402,6763	394273,2683
	9257	1378402,9000	394273,1857
	9258	1378403,1214	394273,0966
	9259	1378403,3403	394273,0013
	9260	1378403,5563	394272,8997
	9261	1378403,7692	394272,7921
	9262	1378403,9787	394272,6785
	9263	1378404,1846	394272,5590
	9264	1378404,3865	394272,4337
	9265	1378404,5578	394272,3209
	9266	1378404,7263	394272,2046
	9267	1378404,8925	394272,0851
	9268	1378405,0566	394271,9631
	9269	1378405,3803	394271,7138
	9270	1378405,7007	394271,4613
	9271	1378411,2227	394271,8801
	9272	1378411,5377	394271,8193
	9273	1378411,8546	394271,7662
	9274	1378412,1730	394271,7204
	9275	1378412,4922	394271,6816
	9276	1378412,8119	394271,6494
	9277	1378413,1315	394271,6235
	9278	1378413,4268	394271,6048
	9279	1378413,7217	394271,5910
	9280	1378414,3100	394271,5776
	9281	1378414,8966	394271,5822
	9282	1378415,4815	394271,6036
	9283	1378416,0646	394271,6408
	9284	1378416,6462	394271,6927
	9285	1378417,2262	394271,7581

Сведения о характерных точках границ объекта	№ точки	Координаты	
		X	Y
	9286	1378417,8045	394271,8359
	9287	1378418,9567	394272,0244
	9288	1378420,1031	394272,2494
	9289	1378421,2440	394272,5020
	9290	1378422,3797	394272,7732
	9291	1378423,5521	394273,0673
	9292	1378424,7187	394273,3763
	9293	1378427,0318	394274,0567
	9294	1378428,1772	394274,4369
	9295	1378429,3142	394274,8496
	9296	1378434,5990	394279,2645
	9297	1378435,7177	394279,7553
	9298	1378435,9643	394279,8701
	9299	1378436,2101	394279,9872
	9300	1378436,6997	394280,2282
	9301	1378437,1853	394280,4786
	9302	1378437,6660	394280,7387
	9303	1378438,1411	394281,0087
	9304	1378438,6094	394281,2888
	9305	1378439,0701	394281,5793
	9306	1378439,5221	394281,8803
	9307	1378439,9645	394282,1922
	9308	1378440,3966	394282,5151
	9309	1378440,8171	394282,8492
	9310	1378441,2252	394283,1949
	9311	1378441,6200	394283,5522
	9312	1378442,0004	394283,9216
	9313	1378442,1850	394284,1108
	9314	1378442,3657	394284,3031
	9315	1378442,5423	394284,4985
	9316	1378442,7147	394284,6971
	9317	1378442,8214	394284,8241
	9318	1378442,9265	394284,9524
	9319	1378443,1317	394285,2125
	9320	1378443,3305	394285,4775
	9321	1378443,5233	394285,7469
	9322	1378443,7101	394286,0208
	9323	1378443,8912	394286,2988
	9324	1378444,0670	394286,5809
	9325	1378444,2375	394286,8668
	9326	1378444,5641	394287,4497
	9327	1378444,8727	394288,0461
	9328	1378445,1652	394288,6546
	9329	1378445,4437	394289,2740
	9330	1378446,4541	394291,8326

Сведения о характерных точках границ объекта	№ точки	Координаты	
		X	Y
	9331	1378447,3896	394294,4571
	9332	1378444,9165	394299,4758
	9333	1378445,4806	394301,0513
	9334	1378446,5024	394304,1980
	9335	1378446,7194	394304,9857
	9336	1378446,9155	394305,7744
	9337	1378447,0878	394306,5644
	9338	1378447,2336	394307,3561
	9339	1378447,2956	394307,7526
	9340	1378447,3500	394308,1497
	9341	1378447,3963	394308,5473
	9342	1378447,4343	394308,9456
	9343	1378447,4635	394309,3445
	9344	1378447,4837	394309,7441
	9345	1378447,4943	394310,1443
	9346	1378447,4953	394310,5454
	9347	1378447,4921	394310,7423
	9348	1378447,4865	394310,9394
	9349	1378447,4663	394316,0634
	9350	1378447,4387	394316,4583
	9351	1378447,4021	394316,8535
	9352	1378447,3566	394317,2489
	9353	1378447,3026	394317,6442
	9354	1378447,2402	394318,0394
	9355	1378457,5078	394317,3328
	9356	1378461,2386	394321,1513
	9357	1378461,1602	394321,5455
	9358	1378461,0741	394321,9390
	9359	1378460,9806	394322,3316
	9360	1378460,8798	394322,7233
	9361	1378460,6576	394323,5028
	9362	1378460,4092	394324,2763
	9363	1378460,3377	394324,4846
	9364	1378460,2644	394324,6923
	9365	1378460,1121	394325,1056
	9366	1378478,5313	394363,7941
	9367	1378478,3635	394364,2006
	9368	1378478,1875	394364,6029
	9369	1378478,0032	394365,0006
	9370	1378477,8102	394365,3931
	9371	1378477,6082	394365,7800
	9372	1378477,3971	394366,1608
	9373	1378477,1765	394366,5349
	9374	1378476,9462	394366,9019
	9375	1378476,7060	394367,2612

Сведения о характерных точках границ объекта	№ точки	Координаты	
		X	Y
	9376	1378476,4556	394367,6125
	9377	1378476,1946	394367,9551
	9378	1378475,9229	394368,2885
	9379	1378475,6403	394368,6124
	9380	1378475,5255	394368,7375
	9381	1378475,4091	394368,8612
	9382	1378475,1712	394369,1038
	9383	1378474,9269	394369,3405
	9384	1378473,2276	394372,1251
	9385	1378470,1280	394372,6971
	9386	1378464,7332	394371,5877
	9387	1378464,4616	394371,7971
	9388	1378463,9050	394372,2013
	9389	1378456,4960	394370,4487
	9390	1378455,8406	394370,8058
	9391	1378440,0404	394365,7639
	9392	1378439,7212	394365,9494
	9393	1378439,4058	394366,1393
	9394	1378439,0948	394366,3345
	9395	1378438,7891	394366,5359
	9396	1378438,4891	394366,7446
	9397	1378438,1957	394366,9614
	9398	1378438,0518	394367,0731
	9399	1378437,9096	394367,1872
	9400	1378437,7695	394367,3038
	9401	1378437,6313	394367,4231
	9402	1378437,5566	394367,4895
	9403	1378437,4825	394367,5567
	9404	1378437,3362	394367,6935
	9405	1378437,1921	394367,8332
	9406	1378437,0503	394367,9756
	9407	1378436,7729	394368,2679
	9408	1378436,5029	394368,5688
	9409	1378435,9815	394369,1907
	9410	1378435,4783	394369,8293
	9411	1378435,0435	394370,3981
	9412	1378434,6127	394370,9676
	9413	1378433,7456	394372,0974
	9414	1378433,3007	394372,6518
	9415	1378432,8425	394373,1954
	9416	1378432,6069	394373,4621
	9417	1378432,3665	394373,7251
	9418	1378432,1206	394373,9839
	9419	1378431,8686	394374,2382
	9420	1378431,7438	394374,3600

Сведения о характерных точках границ объекта	№ точки	Координаты	
		X	Y
	9421	1378431,6175	394374,4806
	9422	1378431,3603	394374,7179
	9423	1378431,0973	394374,9497
	9424	1378430,8285	394375,1754
	9425	1378430,5543	394375,3948
	9426	1378430,2746	394375,6072
	9427	1378429,9898	394375,8123
	9428	1378429,7000	394376,0095
	9429	1378429,4053	394376,1985
	9430	1378429,1060	394376,3787
	9431	1378428,8021	394376,5497
	9432	1378428,4939	394376,7111
	9433	1378428,1816	394376,8624
	9434	1378427,8652	394377,0032
	9435	1378427,5451	394377,1330
	9436	1378427,2212	394377,2513
	9437	1378427,0557	394377,3068
	9438	1378426,8894	394377,3593
	9439	1378426,5541	394377,4556
	9440	1378426,2157	394377,5409
	9441	1378425,8745	394377,6156
	9442	1378425,5307	394377,6804
	9443	1378425,1845	394377,7359
	9444	1378424,8361	394377,7826
	9445	1378424,4858	394377,8211
	9446	1378424,1338	394377,8520
	9447	1378423,7804	394377,8759
	9448	1378423,4257	394377,8934
	9449	1378423,0701	394377,9049
	9450	1378422,3568	394377,9128
	9451	1378421,6425	394377,9042
	9452	1378421,1364	394377,8903
	9453	1378420,6310	394377,8705
	9454	1378419,6228	394377,8123
	9455	1378418,6197	394377,7289
	9456	1378417,6234	394377,6198
	9457	1378416,6357	394377,4842
	9458	1378415,6583	394377,3215
	9459	1378414,6928	394377,1310
	9460	1378413,7411	394376,9122
	9461	1378413,4585	394376,8409
	9462	1378413,1773	394376,7670
	9463	1378412,6184	394376,6110
	9464	1378412,0639	394376,4441
	9465	1378411,5130	394376,2658

Сведения о характерных точках границ объекта	№ точки	Координаты	
		X	Y
	9466	1378410,9652	394376,0760
	9467	1378410,4198	394375,8744
	9468	1378409,8761	394375,6606
	9469	1378409,3337	394375,4345
	9470	1378408,7918	394375,1957
	9471	1378408,2498	394374,9440
	9472	1378407,7071	394374,6790
	9473	1378407,1630	394374,4006
	9474	1378406,0682	394373,8022
	9475	1378404,9605	394373,1466
	9476	1378404,5139	394372,8680
	9477	1378393,9224	394349,0928
	9478	1378393,4815	394348,7940
	9479	1378393,0492	394348,4846
	9480	1378392,8375	394348,3257
	9481	1378392,6294	394348,1641
	9482	1378392,4254	394347,9995
	9483	1378392,2260	394347,8320
	9484	1378392,0316	394347,6616
	9485	1378391,8427	394347,4880
	9486	1378391,6597	394347,3115
	9487	1378391,4833	394347,1318
	9488	1378391,3138	394346,9489
	9489	1378391,1517	394346,7628
	9490	1378391,0736	394346,6686
	9491	1378390,9976	394346,5735
	9492	1378390,9236	394346,4775
	9493	1378390,8518	394346,3807
	9494	1378390,7822	394346,2831
	9495	1378390,7149	394346,1846
	9496	1378390,6500	394346,0853
	9497	1378390,5874	394345,9851
	9498	1378390,5273	394345,8840
	9499	1378390,4697	394345,7821
	9500	1378390,4146	394345,6793
	9501	1378390,3623	394345,5755
	9502	1378390,3126	394345,4709
	9503	1378390,2656	394345,3654
	9504	1378390,2216	394345,2590
	9505	1378390,1803	394345,1516
	9506	1378390,1420	394345,0434
	9507	1378390,1067	394344,9342
	9508	1378390,0745	394344,8241
	9509	1378390,0454	394344,7130
	9510	1378390,0194	394344,6010

Сведения о характерных точках границ объекта	№ точки	Координаты	
		X	Y
	9511	1378389,9967	394344,4881
	9512	1378389,9773	394344,3742
	9513	1378389,9612	394344,2593
	9514	1378389,9485	394344,1434
	9515	1378389,9394	394344,0266
	9516	1378389,9337	394343,9088
	9517	1378389,9317	394343,7900
	9518	1378389,9422	394343,6267
	9519	1378389,9513	394343,5114
	9520	1378389,9578	394343,3963
	9521	1378389,9620	394343,2815
	9522	1378389,9638	394343,1669
	9523	1378389,9632	394343,0527
	9524	1378389,9603	394342,9386
	9525	1378389,9552	394342,8248
	9526	1378389,9479	394342,7113
	9527	1378389,9386	394342,5979
	9528	1378389,9270	394342,4848
	9529	1378389,9136	394342,3719
	9530	1378389,8982	394342,2593
	9531	1378389,8616	394342,0345
	9532	1378389,8180	394341,8105
	9533	1378389,7675	394341,5873
	9534	1378389,7109	394341,3647
	9535	1378389,6483	394341,1428
	9536	1378389,5802	394340,9214
	9537	1378389,4295	394340,4802
	9538	1378389,2623	394340,0407
	9539	1378388,4976	394338,2918
	9540	1378387,7464	394336,5385
	9541	1378387,5911	394336,1111
	9542	1378387,4490	394335,6821
	9543	1378387,3195	394335,2514
	9544	1378379,2941	394318,8949
	9545	1378379,1880	394318,4610
	9546	1378379,0927	394318,0256
	9547	1378379,0076	394317,5888
	9548	1378378,9321	394317,1506
	9549	1378378,8656	394316,7110
	9550	1378378,8075	394316,2701
	9551	1378378,7572	394315,8279
	9552	1378378,7141	394315,3844
	9553	1378378,6470	394314,9400
	9554	1378378,6016	394313,5993
	9555	1378378,5400	394309,9842

Сведения о характерных точках границ объекта	№ точки	Координаты	
		X	Y
	9556	1378378,4405	394306,3291
	9557	1378378,2480	394303,9748
	9558	1378378,0356	394301,6387
	9559	1378377,9938	394301,0604
	9560	1378377,9602	394300,4852
	9561	1378377,9369	394299,9135
	9159	1378377,9258	394299,3456
	9562	1378387,8500	404496,0514
	9563	1378598,0097	404501,3610
	9564	1378598,3558	404490,5474
	9565	1378388,2183	404485,0540
	9562	1378387,8500	404496,0514
	9566	1378599,2344	391691,7850
	9567	1378640,4965	391725,6194
	9568	1378644,9258	391719,5750
	9569	1378649,0483	391714,2859
	9570	1378653,6786	391708,1494
	9571	1378692,5696	391738,8068
	9572	1378678,9463	391756,4891
	9573	1378714,0942	391783,5865
	9574	1378768,8416	391715,0822
	9575	1378791,3087	391732,6361
	9576	1379271,7095	392112,2477
	9577	1379272,1370	392111,6970
	9578	1379284,7800	392121,5050
	9579	1379284,2627	392122,1672
	9580	1379300,6961	392135,1528
	9581	1379306,3125	392139,5908
	9582	1379334,0771	392104,7272
	9583	1379343,9439	392092,3376
	9584	1379343,7973	392092,2212
	9585	1379345,1766	392090,4782
	9586	1379278,2180	392037,9960
	9587	1379249,5800	392015,3920
	9588	1379097,7481	391895,6126
	9589	1378999,8470	391818,3790
	9590	1378957,2290	391782,4850
	9591	1378882,1420	391725,5270
	9592	1378723,6046	391600,7385
	9593	1378723,1580	391600,3870
	9594	1378697,8108	391580,4149
	9595	1378693,2346	391586,2166
	9596	1378692,5893	391587,0348
	9597	1378689,7855	391590,5894
	9598	1378682,4512	391599,7018

Сведения о характерных точках границ объекта	№ точки	Координаты	
		X	Y
	9599	1378625,2950	391553,7343
	9600	1378623,9074	391552,6797
	9601	1378599,5553	391584,2132
	9602	1378649,9925	391625,3344
	9603	1378651,0786	391626,2198
	9604	1378609,5109	391678,3930
	9605	1378603,8339	391685,5184
	9566	1378599,2344	391691,7850
	9606	1378627,0410	404513,2777
	9607	1378958,3680	404525,4890
	9608	1378960,3680	404525,5950
	9609	1378968,4056	404525,8766
	9610	1378968,8330	404525,4460
	9611	1378969,2611	404525,9066
	9612	1378991,4884	404526,6853
	9613	1378991,5060	404525,5950
	9614	1378996,9120	404524,1100
	9615	1379000,5660	404524,1610
	9616	1379005,0080	404526,7380
	9617	1379005,7775	404527,1859
	9618	1379087,0898	404530,0347
	9619	1379104,1430	404533,3172
	9620	1379364,6649	404542,3002
	9621	1379908,2949	404557,9262
	9622	1379911,0423	404525,3820
	9623	1379912,3394	404510,0163
	9624	1379912,6290	404507,0293
	9625	1379665,1456	404499,6843
	9626	1379598,9258	404497,4618
	9627	1379582,5229	404496,7793
	9628	1379583,3103	404469,2758
	9629	1379585,7120	404385,3910
	9630	1379585,7113	404385,3910
	9631	1379541,1116	404383,7695
	9632	1379541,1115	404383,7712
	9633	1379536,1200	404383,5897
	9634	1379536,1200	404383,5900
	9635	1379532,8400	404420,3200
	9636	1379548,7700	404420,7000
	9637	1379566,0000	404421,6900
	9638	1379583,5100	404422,4100
	9639	1379582,5862	404469,2605
	9640	1379582,1100	404493,4100
	9641	1379526,3800	404491,6000
	9642	1379500,4300	404490,3000

Сведения о характерных точках границ объекта	№ точки	Координаты	
		X	Y
	9643	1379495,5200	404485,5500
	9644	1379458,6100	404484,3500
	9645	1379453,3000	404489,2400
	9646	1379427,8900	404488,3800
	9647	1379361,0207	404486,5643
	9648	1379361,0124	404487,0066
	9649	1379349,1850	404486,3500
	9650	1379334,1830	404485,7150
	9651	1379280,3570	404483,4490
	9652	1379280,8019	404475,5678
	9653	1379280,7998	404475,5678
	9654	1379281,5148	404462,9113
	9655	1379283,8930	404420,8150
	9656	1379338,3700	404423,0050
	9657	1379343,7680	404322,8630
	9658	1379343,9694	404316,4721
	9659	1379355,1090	404316,6470
	9660	1379355,1346	404316,6474
	9661	1379361,1997	404316,7426
	9662	1379361,2458	404316,0026
	9663	1379364,4900	404263,8200
	9664	1379379,8100	404263,6100
	9665	1379400,6600	404263,3400
	9666	1379400,6635	404263,3378
	9667	1379402,6847	404218,4384
	9668	1379404,2946	404189,0377
	9669	1379403,9807	404188,0128
	9670	1379403,7700	404187,3200
	9671	1379403,7160	404182,8640
	9672	1379404,8840	404173,1950
	9673	1379405,5220	404167,0740
	9674	1379406,3134	404156,9504
	9675	1379357,3786	404155,3525
	9676	1379357,1400	404261,8900
	9677	1379275,0600	404257,6900
	9678	1379275,3700	404230,6300
	9679	1379275,3900	404228,3400
	9680	1379275,9800	404174,6000
	9681	1379276,0100	404172,6000
	9682	1379276,0400	404169,3100
	9683	1379276,1300	404162,2700
	9684	1379281,9363	404152,8891
	9685	1378991,7046	404143,4122
	9686	1378991,2159	404160,2405
	9687	1378992,0200	404162,4600

Сведения о характерных точках границ объекта	№ точки	Координаты	
		X	Y
	9688	1378991,1521	404162,4400
	9689	1378991,1520	404162,4420
	9690	1378989,8352	404193,7202
	9691	1379030,5900	404195,3200
	9692	1379052,3600	404204,5700
	9693	1379059,4500	404221,6500
	9694	1379029,8900	404247,5100
	9695	1379007,7100	404268,5800
	9696	1378986,9838	404267,6302
	9697	1378986,4247	404282,7612
	9698	1378985,5700	404306,0500
	9699	1378986,5100	404307,9500
	9700	1378991,3800	404311,5500
	9701	1378994,3300	404311,8500
	9702	1379029,5100	404313,1000
	9703	1379030,3300	404300,2900
	9704	1379083,2100	404302,9400
	9705	1379082,6900	404314,9700
	9706	1379145,2800	404317,2300
	9707	1379143,9400	404446,7500
	9708	1379143,5500	404446,7500
	9709	1379142,0630	404459,9705
	9710	1379142,0614	404459,9705
	9711	1379139,9850	404478,3970
	9712	1379139,5943	404488,9156
	9713	1378884,3030	404482,8506
	9714	1378631,4212	404476,5441
	9715	1378627,9109	404476,4565
	9606	1378627,0410	404513,2777
	9716	1378694,8599	389804,7735
	9717	1378695,3600	389818,2100
	9718	1378698,7800	389910,0900
	9719	1378703,2700	389912,4600
	9720	1378726,8715	389924,9178
	9721	1378771,5290	389868,6785
	9722	1378817,5182	389810,6851
	9723	1378824,5767	389801,7843
	9716	1378694,8599	389804,7735
	9724	1378698,4305	395192,9816
	9725	1378698,4323	395192,9834
	9726	1378698,4330	395192,9830
	9727	1378705,6709	395199,8528
	9728	1378714,6539	395208,3776
	9729	1378732,2227	395201,0906
	9730	1378760,3450	395189,4240

Сведения о характерных точках границ объекта	№ точки	Координаты	
		X	Y
	9731	1378808,0100	395284,1490
	9732	1378808,0090	395284,1510
	9733	1378808,0104	395284,1538
	9734	1378804,8631	395290,2431
	9735	1378803,8201	395292,2628
	9736	1378804,9342	395294,5364
	9737	1378807,7360	395293,1790
	9738	1378807,7373	395293,1817
	9739	1378807,7377	395293,1815
	9740	1378809,2491	395296,3256
	9741	1378809,2461	395296,3271
	9742	1378809,2470	395296,3290
	9743	1378806,4480	395297,6650
	9744	1378807,1560	395299,1400
	9745	1378807,7470	395300,4140
	9746	1378815,9490	395301,1330
	9747	1378821,4475	395311,7827
	9748	1378843,8383	395355,1439
	9749	1378843,8357	395355,1445
	9750	1378843,8380	395355,1490
	9751	1378757,4320	395398,9340
	9752	1378757,2762	395399,0143
	9753	1378762,5780	395410,3770
	9754	1378767,4000	395408,1360
	9755	1378848,9057	395365,6066
	9756	1378858,2380	395360,7370
	9757	1378915,7580	395461,9300
	9758	1378920,7271	395459,5961
	9759	1378916,3640	395451,5200
	9760	1378912,5530	395443,5340
	9761	1378904,9779	395429,3539
	9762	1378909,9943	395426,9334
	9763	1378847,8561	395301,0403
	9764	1378896,4669	395276,4425
	9765	1378879,9137	395242,7749
	9766	1378851,4332	395257,0441
	9767	1378847,9431	395249,5639
	9768	1378827,3130	395259,3580
	9769	1378778,7285	395155,3367
	9724	1378698,4305	395192,9816
	9770	1378738,6192	393042,6160
	9771	1378782,2185	393102,6595
	9772	1378798,2183	393122,1878
	9773	1378797,4500	393122,8800
	9774	1378803,6600	393130,1100

Сведения о характерных точках границ объекта	№ точки	Координаты	
		X	Y
	9775	1378804,2598	393129,5617
	9776	1378806,1259	393131,8394
	9777	1378804,5100	393133,5200
	9778	1378993,3200	393331,9500
	9779	1378995,2400	393332,5000
	9780	1379005,3000	393337,9100
	9781	1379012,2500	393343,0600
	9782	1379019,1700	393344,6400
	9783	1379021,8800	393343,9800
	9784	1379020,5600	393343,3000
	9785	1378932,9600	393251,6200
	9786	1378935,6813	393249,0140
	9787	1378939,5710	393245,2960
	9788	1378941,8560	393247,6900
	9789	1378946,5814	393243,1614
	9790	1378949,6022	393246,3150
	9791	1378951,3379	393248,1324
	9792	1378951,3407	393248,1299
	9793	1378952,9500	393249,8100
	9794	1378954,6800	393248,1500
	9795	1378953,0801	393246,5384
	9796	1378962,0240	393238,3552
	9797	1378995,8011	393201,0288
	9798	1378954,9482	393163,9913
	9799	1378917,9848	393155,8543
	9800	1378768,0208	393019,0462
	9770	1378738,6192	393042,6160
	9801	1378791,7100	391037,9500
	9802	1378791,7130	391037,9550
	9803	1378796,8200	391037,4900
	9804	1379650,9219	391713,1913
	9805	1379636,8260	391730,1660
	9806	1379652,5180	391742,9560
	9807	1379666,6405	391725,6242
	9808	1379674,4852	391731,8302
	9809	1379660,2670	391749,2780
	9810	1379660,9636	391749,8474
	9811	1379727,6400	391670,5200
	9812	1380143,2100	391992,0000
	9813	1380126,6800	392014,6000
	9814	1380122,9900	392011,0300
	9815	1380099,2900	391991,3300
	9816	1380022,0000	391930,6400
	9817	1379837,0400	391784,1700
	9818	1379747,6900	391714,5300

Сведения о характерных точках границ объекта	№ точки	Координаты	
		X	Y
	9819	1379727,7700	391698,6400
	9820	1379715,0400	391714,0600
	9821	1379735,3200	391730,2200
	9822	1379824,6800	391799,8900
	9823	1379896,2000	391856,5300
	9824	1379896,7400	391855,9100
	9825	1379911,0600	391867,3700
	9826	1379910,5900	391867,9300
	9827	1379920,8800	391876,0600
	9828	1379922,4700	391874,1600
	9829	1379946,3000	391893,0400
	9830	1379944,9400	391895,1100
	9831	1379961,6700	391908,3700
	9832	1379962,3900	391907,4500
	9833	1379986,7700	391926,1500
	9834	1379986,4800	391926,5500
	9835	1379991,2900	391930,3400
	9836	1379990,5700	391931,2500
	9837	1380009,6200	391946,3400
	9838	1380086,7200	392006,8900
	9839	1380109,6500	392025,9600
	9840	1380114,8600	392030,9700
	9841	1380092,5738	392061,6125
	9842	1380092,5751	392061,6135
	9843	1380092,5750	392061,6135
	9844	1380275,1355	392205,5982
	9845	1380275,1355	392205,5981
	9846	1380278,2758	392208,0748
	9847	1380278,2758	392208,0749
	9848	1380438,5753	392334,5024
	9849	1380438,5753	392334,5023
	9850	1380537,0062	392412,1344
	9851	1380577,1597	392362,4034
	9852	1380568,4930	392355,1050
	9853	1380575,0520	392348,6880
	9854	1380585,9400	392337,4790
	9855	1380591,1990	392334,1860
	9856	1380596,7950	392337,3180
	9857	1380597,1871	392337,5990
	9858	1380614,6880	392313,8145
	9859	1380600,7362	392302,8849
	9860	1380595,1095	392298,4754
	9861	1380533,8023	392250,4503
	9862	1380532,5090	392249,4371
	9863	1380523,0634	392242,0289

Сведения о характерных точках границ объекта	№ точки	Координаты	
		X	Y
	9864	1380512,9606	392234,1053
	9865	1380512,9528	392234,1177
	9866	1380512,8370	392234,0270
	9867	1380512,6730	392233,8990
	9868	1380488,1820	392214,7180
	9869	1380483,8530	392211,3090
	9870	1380483,5460	392211,7110
	9871	1380471,4100	392201,9940
	9872	1380455,7330	392189,4420
	9873	1380453,3390	392187,5370
	9874	1380451,1670	392185,7920
	9875	1380443,1990	392179,4590
	9876	1380442,9620	392179,2880
	9877	1380411,2870	392154,4240
	9878	1380404,2395	392149,0874
	9879	1380401,8100	392152,3200
	9880	1380399,6400	392154,7900
	9881	1380391,9000	392147,9400
	9882	1380388,1300	392152,7500
	9883	1380385,8700	392150,5000
	9884	1380385,0900	392149,7300
	9885	1380388,7400	392145,3600
	9886	1380376,2300	392134,4400
	9887	1380378,3700	392131,8000
	9888	1380377,8700	392131,1700
	9889	1380379,1200	392129,6000
	9890	1380379,2776	392129,4017
	9891	1380378,9505	392129,1459
	9892	1380368,9370	392121,2918
	9893	1380368,9140	392121,2860
	9894	1380368,8883	392121,2659
	9895	1380306,7950	392072,6310
	9896	1380298,2760	392065,9620
	9897	1380272,9270	392046,0550
	9898	1380270,0210	392043,7740
	9899	1380269,9838	392043,7818
	9900	1380269,9829	392043,7811
	9901	1380269,3300	392044,5700
	9902	1380264,7100	392040,7400
	9903	1380265,2542	392040,0825
	9904	1380265,2510	392040,0800
	9905	1380257,1754	392033,7507
	9906	1380262,4134	392027,0761
	9907	1380235,4960	392009,5010
	9908	1380236,4450	392008,2850

Сведения о характерных точках границ объекта	№ точки	Координаты	
		X	Y
	9909	1380246,4790	392012,0370
	9910	1380248,3950	392009,6430
	9911	1380251,0160	392011,7340
	9912	1380255,2860	392015,2090
	9913	1380262,4990	392021,0890
	9914	1380266,8970	392015,8700
	9915	1380268,6930	392017,4170
	9916	1380270,0360	392015,8590
	9917	1380271,1160	392014,6140
	9918	1380267,1630	392011,3440
	9919	1380266,1560	392010,5260
	9920	1380264,8970	392012,0590
	9921	1380263,8450	392011,1610
	9922	1380263,4550	392011,6690
	9923	1380260,3380	392009,0700
	9924	1380258,3700	392011,4790
	9925	1380254,1110	392007,9900
	9926	1380257,7460	392003,5770
	9927	1380258,8960	392004,5150
	9928	1380262,0640	392000,4050
	9929	1380259,2900	391998,1240
	9930	1380255,4870	391995,0100
	9931	1380253,7060	391993,5360
	9932	1380250,1290	391990,6050
	9933	1380253,9720	391986,3300
	9934	1380254,7900	391987,3120
	9935	1380256,7570	391984,7760
	9936	1380259,4064	391986,9214
	9937	1380259,4290	391986,9030
	9938	1380264,0750	391981,6000
	9939	1380264,0800	391981,5942
	9940	1380259,4840	391977,8080
	9941	1380260,2790	391976,8400
	9942	1380261,4730	391977,8300
	9943	1380263,9590	391974,8180
	9944	1380269,6160	391979,2460
	9945	1380274,1860	391973,8510
	9946	1380275,3280	391972,3910
	9947	1380275,5620	391972,1140
	9948	1380281,1830	391976,7750
	9949	1380283,3110	391978,7600
	9950	1380284,2820	391979,5300
	9951	1380290,8040	391984,7500
	9952	1380291,0380	391984,4650
	9953	1380294,9853	391987,3458

Сведения о характерных точках границ объекта	№ точки	Координаты	
		X	Y
	9954	1380309,0773	391969,3210
	9955	1380302,6700	391964,4230
	9956	1380302,6714	391964,4211
	9957	1380302,6700	391964,4200
	9958	1380308,1700	391956,9500
	9959	1380307,2478	391956,1906
	9960	1380306,8100	391955,8300
	9961	1380306,1800	391956,6000
	9962	1380304,7236	391955,3926
	9963	1380304,2500	391955,0000
	9964	1380305,9997	391952,8903
	9965	1380306,0000	391952,8900
	9966	1380304,0000	391951,2300
	9967	1380304,4988	391950,6256
	9968	1380305,3700	391949,5700
	9969	1380302,6600	391947,3500
	9970	1380303,1800	391946,7300
	9971	1380302,6017	391946,2469
	9972	1380302,3300	391946,0200
	9973	1380300,9200	391947,7300
	9974	1380293,9000	391941,9400
	9975	1380301,1200	391933,2100
	9976	1380317,6000	391946,9800
	9977	1380322,7500	391941,2300
	9978	1380322,6000	391941,0900
	9979	1380323,4385	391940,1850
	9980	1380323,2560	391940,0590
	9981	1380325,7490	391937,0440
	9982	1380326,1980	391937,3400
	9983	1380335,3780	391926,9160
	9984	1380339,7358	391921,4748
	9985	1380346,0300	391913,3900
	9986	1380347,1200	391914,2900
	9987	1380348,0000	391913,2000
	9988	1380351,0204	391915,5949
	9989	1380356,9784	391907,5995
	9990	1380369,3645	391891,7877
	9991	1380367,0240	391889,9190
	9992	1380367,2390	391889,6310
	9993	1380370,9950	391884,5250
	9994	1380377,3970	391875,8160
	9995	1380375,9810	391874,6510
	9996	1380391,1170	391856,4820
	9997	1380391,4930	391856,0140
	9998	1380379,4770	391846,9260

Сведения о характерных точках границ объекта	№ точки	Координаты	
		X	Y
	9999	1380391,2230	391832,0520
	10000	1380392,1900	391832,8840
	10001	1380393,7050	391831,0850
	10002	1380406,3920	391839,6080
	10003	1380409,5970	391836,0930
	10004	1380411,7172	391837,7213
	10005	1380425,9050	391818,9670
	10006	1380434,2420	391807,5830
	10007	1380434,3920	391807,6960
	10008	1380435,3300	391806,1260
	10009	1380436,9390	391803,9180
	10010	1380437,7160	391804,5319
	10011	1380446,1480	391793,7678
	10012	1380444,0600	391792,0880
	10013	1380441,4140	391795,2090
	10014	1380428,1680	391784,5660
	10015	1380441,9470	391767,3010
	10016	1380442,0202	391767,3598
	10017	1380450,5600	391756,5300
	10018	1380450,7200	391756,6500
	10019	1380453,2500	391753,7000
	10020	1380454,1200	391754,3600
	10021	1380456,6600	391756,4900
	10022	1380452,6800	391761,3200
	10023	1380456,3100	391764,1800
	10024	1380457,3600	391765,0000
	10025	1380459,4600	391762,5200
	10026	1380466,1890	391768,1840
	10027	1380470,6156	391762,5332
	10028	1380463,4000	391756,8600
	10029	1380455,3500	391750,4800
	10030	1380456,6561	391748,8230
	10031	1380458,3790	391746,5950
	10032	1380464,2810	391738,9950
	10033	1380469,3363	391732,4777
	10034	1380475,1339	391736,8812
	10035	1380479,1934	391740,0677
	10036	1380479,2200	391740,0300
	10037	1380481,7460	391736,8553
	10038	1380485,1045	391732,6409
	10039	1380485,1050	391732,6410
	10040	1380485,6446	391731,9631
	10041	1380489,0100	391727,7400
	10042	1380493,8941	391721,5954
	10043	1380495,2150	391719,9350

Сведения о характерных точках границ объекта	№ точки	Координаты	
		X	Y
	10044	1380507,0410	391705,0980
	10045	1380512,9972	391709,8134
	10046	1380513,0000	391709,8100
	10047	1380522,0616	391716,9812
	10048	1380642,2164	391811,7763
	10049	1380643,0070	391810,3640
	10050	1380645,2450	391807,2870
	10051	1380657,0010	391815,5210
	10052	1380654,9360	391818,2520
	10053	1380653,2470	391820,4789
	10054	1380672,6887	391835,8173
	10055	1380673,7840	391834,0850
	10056	1380689,5300	391845,9660
	10057	1380692,7860	391848,4220
	10058	1380691,3962	391850,5764
	10059	1380706,7876	391862,7194
	10060	1380708,9590	391859,7560
	10061	1380718,0695	391867,5504
	10062	1380720,4858	391857,4992
	10063	1380723,9265	391843,1871
	10064	1380645,7532	391781,7743
	10065	1380645,5660	391782,0030
	10066	1380642,4560	391779,4740
	10067	1380641,2960	391778,5290
	10068	1380641,4233	391778,3727
	10069	1380627,6276	391767,5348
	10070	1380623,5670	391772,9990
	10071	1380604,3170	391757,4130
	10072	1380608,1734	391752,2516
	10073	1380570,7420	391722,8456
	10074	1380568,1750	391726,2280
	10075	1380551,1080	391713,1210
	10076	1380553,7573	391709,5024
	10077	1380529,1112	391690,1405
	10078	1380544,1025	391670,0847
	10079	1380565,6843	391642,4167
	10080	1380550,1561	391630,1820
	10081	1380570,3765	391604,5308
	10082	1380570,3300	391604,2700
	10083	1380570,4944	391602,2492
	10084	1380570,5690	391601,3210
	10085	1380570,5590	391600,4600
	10086	1380570,5180	391597,3240
	10087	1380570,7795	391596,2353
	10088	1380571,2500	391594,2500

Сведения о характерных точках границ объекта	№ точки	Координаты	
		X	Y
	10089	1380571,6794	391592,5233
	10090	1380571,7300	391592,3170
	10091	1380572,1170	391590,0430
	10092	1380572,1195	391590,0427
	10093	1380572,1200	391590,0400
	10094	1380575,5900	391589,6900
	10095	1380575,7700	391589,3400
	10096	1380577,2581	391589,0538
	10097	1380577,3304	391589,0395
	10098	1380595,6000	391566,2400
	10099	1380598,2900	391562,5400
	10100	1380600,3000	391563,9900
	10101	1380607,3600	391554,4200
	10102	1380609,7500	391551,2100
	10103	1380612,3300	391547,8900
	10104	1380612,9980	391550,4621
	10105	1380614,4515	391548,6182
	10106	1380614,6030	391548,4250
	10107	1380614,6040	391548,4248
	10108	1380617,2191	391545,1072
	10109	1380617,2160	391545,1000
	10110	1380620,6500	391540,7550
	10111	1380645,6019	391509,1015
	10112	1380644,6500	391506,5200
	10113	1380642,6300	391504,9600
	10114	1380649,1800	391496,5600
	10115	1380651,4623	391501,6671
	10116	1380662,8084	391487,2737
	10117	1380677,5700	391468,5400
	10118	1380677,5735	391468,5430
	10119	1380706,1869	391432,2447
	10120	1380723,6045	391410,1642
	10121	1380716,7600	391404,6800
	10122	1380743,9200	391371,7900
	10123	1380749,9684	391376,7202
	10124	1380751,0778	391375,3129
	10125	1380763,8797	391358,9297
	10126	1380757,2900	391353,4500
	10127	1380757,2949	391353,4436
	10128	1380757,2930	391353,4420
	10129	1380759,1503	391351,0411
	10130	1380760,2400	391349,6300
	10131	1380760,9600	391350,2300
	10132	1380762,4133	391348,3210
	10133	1380763,3190	391347,1280

Сведения о характерных точках границ объекта	№ точки	Координаты	
		X	Y
	10134	1380769,3074	391339,2128
	10135	1380769,3700	391339,1300
	10136	1380770,0220	391339,7397
	10137	1380770,1370	391339,8460
	10138	1380772,0970	391341,7260
	10139	1380774,1911	391343,5787
	10140	1380776,0115	391341,3441
	10141	1380776,0750	391341,2590
	10142	1380776,0786	391341,2617
	10143	1380776,0800	391341,2600
	10144	1380777,2372	391342,1272
	10145	1380777,2404	391342,1232
	10146	1380776,0900	391341,2600
	10147	1380771,2100	391336,7300
	10148	1380780,6300	391324,4300
	10149	1380786,1300	391328,7500
	10150	1380787,1497	391329,5523
	10151	1380790,7088	391325,0372
	10152	1380784,5600	391319,6900
	10153	1380786,9586	391316,8617
	10154	1380786,9065	391316,8109
	10155	1380786,8400	391316,7500
	10156	1380797,7300	391302,4700
	10157	1380799,8599	391304,0899
	10158	1380799,8599	391304,0899
	10159	1380795,0900	391300,4400
	10160	1380797,2300	391297,6700
	10161	1380798,9000	391298,9600
	10162	1380802,6300	391294,1400
	10163	1380801,0800	391292,9700
	10164	1380803,1600	391290,2600
	10165	1380804,6100	391291,3700
	10166	1380807,0300	391287,9400
	10167	1380804,4800	391285,8400
	10168	1380807,3300	391281,9400
	10169	1380808,6900	391282,9500
	10170	1380810,9766	391284,6475
	10171	1380810,9800	391284,6430
	10172	1380814,3710	391287,1690
	10173	1380814,3150	391287,2383
	10174	1380814,0400	391287,5800
	10175	1380817,0600	391289,9800
	10176	1380817,8565	391290,5979
	10177	1380831,6960	391273,0413
	10178	1380828,9000	391270,8900

Сведения о характерных точках границ объекта	№ точки	Координаты	
		X	Y
	10179	1380828,5500	391270,6200
	10180	1380825,7700	391268,4900
	10181	1380823,7900	391266,9600
	10182	1380830,9300	391256,2900
	10183	1380832,5800	391257,7000
	10184	1380838,8600	391249,9800
	10185	1380841,7900	391252,3000
	10186	1380848,3200	391243,9700
	10187	1380852,1901	391247,0427
	10188	1380864,7529	391231,1055
	10189	1380862,4500	391229,2200
	10190	1380862,1200	391228,9900
	10191	1380856,9100	391225,0400
	10192	1380862,3500	391218,4700
	10193	1380863,5000	391219,3700
	10194	1380869,0200	391218,2100
	10195	1380882,5300	391228,7000
	10196	1380881,3313	391230,2552
	10197	1380882,5280	391228,7040
	10198	1380894,3150	391213,5151
	10199	1380870,8573	391194,8201
	10200	1380702,1803	391408,7094
	10201	1380513,8200	391647,5579
	10202	1380319,5663	391898,5021
	10203	1380228,2200	392010,9216
	10204	1380218,1696	392002,9297
	10205	1380031,6829	391855,4144
	10206	1380025,0510	391850,1230
	10207	1380012,2589	391840,0495
	10208	1379981,5752	391815,7780
	10209	1379978,5030	391813,2880
	10210	1379977,2660	391812,3130
	10211	1379977,2406	391812,3492
	10212	1379971,0024	391807,4147
	10213	1379971,0310	391807,3780
	10214	1379935,4330	391779,2080
	10215	1379933,8478	391778,0245
	10216	1379933,8188	391778,0016
	10217	1379928,8100	391774,2600
	10218	1379928,9053	391774,1149
	10219	1379928,9029	391774,1130
	10220	1379928,9290	391774,0720
	10221	1379927,6950	391773,0830
	10222	1379927,6600	391773,1298
	10223	1379927,6563	391773,1269

Сведения о характерных точках границ объекта	№ точки	Координаты	
		X	Y
	10224	1379926,5100	391774,6600
	10225	1379922,5600	391771,3800
	10226	1379923,5410	391770,2834
	10227	1379918,4500	391766,5300
	10228	1379918,6325	391765,9889
	10229	1379918,6269	391765,9845
	10230	1379918,6430	391765,9360
	10231	1379915,6600	391763,6376
	10232	1379909,7276	391758,9449
	10233	1379909,6700	391759,0200
	10234	1379903,5228	391754,0368
	10235	1379887,4971	391741,3601
	10236	1379901,0076	391724,2064
	10237	1379901,8500	391723,1300
	10238	1379901,8533	391723,1326
	10239	1379908,6680	391713,7190
	10240	1379913,4890	391706,7220
	10241	1379921,2970	391696,9550
	10242	1379924,4007	391692,3670
	10243	1379925,3220	391691,4400
	10244	1379933,5610	391681,2120
	10245	1379937,2070	391676,3830
	10246	1379937,0210	391676,2340
	10247	1379948,8070	391661,2500
	10248	1379948,6350	391660,5860
	10249	1379960,2640	391645,2530
	10250	1379957,0450	391642,4710
	10251	1379961,4980	391638,3320
	10252	1379959,6320	391636,8210
	10253	1379964,5890	391630,4150
	10254	1379968,9400	391633,7840
	10255	1379971,9990	391629,8240
	10256	1379972,7870	391630,4370
	10257	1379974,9330	391627,6740
	10258	1379974,1380	391627,0610
	10259	1379975,8125	391624,8838
	10260	1379862,5036	391535,3410
	10261	1379843,1416	391520,1149
	10262	1379822,8940	391504,1925
	10263	1379816,8315	391499,4158
	10264	1379816,7755	391499,3696
	10265	1379802,9900	391487,9900
	10266	1379802,8691	391488,1817
	10267	1379802,7737	391488,3328
	10268	1379795,0827	391482,2705

Сведения о характерных точках границ объекта	№ точки	Координаты	
		X	Y
	10269	1379794,7498	391482,0178
	10270	1379794,6398	391481,9213
	10271	1379794,4100	391481,7200
	10272	1379794,4005	391481,7327
	10273	1379787,1248	391475,9977
	10274	1379776,2209	391467,4029
	10275	1379775,3765	391466,7536
	10276	1379775,3847	391466,7437
	10277	1379775,5700	391466,5200
	10278	1379774,0900	391465,2800
	10279	1379773,8680	391465,5481
	10280	1379773,8595	391465,5583
	10281	1379712,1325	391416,9239
	10282	1379707,6918	391413,3855
	10283	1379619,6520	391529,0324
	10284	1379616,8390	391526,8072
	10285	1379614,9920	391525,3030
	10286	1379614,8579	391525,2401
	10287	1379590,5799	391506,0355
	10288	1379582,7000	391515,3200
	10289	1379578,1700	391520,9400
	10290	1379586,3500	391527,2600
	10291	1379582,6700	391531,7800
	10292	1379574,0000	391524,3500
	10293	1379571,4100	391522,3900
	10294	1379570,7400	391521,6000
	10295	1379569,9200	391520,5500
	10296	1379569,8700	391519,7800
	10297	1379570,1200	391519,0000
	10298	1379571,5100	391516,9500
	10299	1379581,2600	391504,9500
	10300	1379583,9976	391500,8287
	10301	1379564,1566	391485,1338
	10302	1379564,2280	391485,0360
	10303	1379564,1330	391484,9300
	10304	1379556,7670	391479,1520
	10305	1379556,7007	391479,2360
	10306	1379520,2994	391450,4414
	10307	1379518,6600	391452,6500
	10308	1379515,9100	391450,5700
	10309	1379512,7300	391448,1600
	10310	1379505,0900	391442,3600
	10311	1379506,1300	391440,9600
	10312	1379506,9358	391439,8705
	10313	1379419,2691	391370,5234

Сведения о характерных точках границ объекта	№ точки	Координаты	
		X	Y
	10314	1379419,3010	391370,4810
	10315	1379408,5150	391361,9210
	10316	1379387,0350	391344,9820
	10317	1379387,0141	391345,0088
	10318	1379374,9139	391335,4371
	10319	1379374,9170	391335,4330
	10320	1379366,4560	391328,6590
	10321	1379321,5470	391293,1810
	10322	1379312,6700	391286,1550
	10323	1379268,6690	391251,3590
	10324	1379260,0889	391244,5997
	10325	1379260,0873	391244,6017
	10326	1379154,6297	391161,4425
	10327	1379154,7560	391161,2778
	10328	1379153,2850	391160,1090
	10329	1379107,8360	391124,1570
	10330	1379088,2130	391108,6480
	10331	1379088,2233	391108,6351
	10332	1379088,2157	391108,6337
	10333	1378919,7091	390975,3213
	10334	1378943,4013	390944,7802
	10335	1378943,0100	390944,4600
	10336	1378943,0123	390944,4571
	10337	1378942,8979	390944,3634
	10338	1378942,8880	390944,3760
	10339	1378936,1910	390940,0540
	10340	1378936,1928	390940,0518
	10341	1378936,1900	390940,0500
	10342	1378936,7595	390939,3366
	10343	1378936,4390	390939,0741
	10344	1378935,8550	390939,8280
	10345	1378935,8528	390939,8263
	10346	1378935,8500	390939,8300
	10347	1378934,1100	390938,4900
	10348	1378932,8662	390937,5399
	10349	1378925,4270	390931,8640
	10350	1378923,8720	390933,7980
	10351	1378923,8718	390933,7978
	10352	1378923,8700	390933,8000
	10353	1378919,2400	390930,0500
	10354	1378919,2404	390930,0495
	10355	1378919,2360	390930,0460
	10356	1378920,5570	390928,4090
	10357	1378921,1071	390927,7236
	10358	1378919,8190	390926,7497

Сведения о характерных точках границ объекта	№ точки	Координаты	
		X	Y
	10359	1378919,5400	390926,5400
	10360	1378919,5406	390926,5392
	10361	1378919,5390	390926,5380
	10362	1378919,8950	390926,0577
	10363	1378920,0700	390925,8200
	10364	1378913,8805	390920,6006
	10365	1378913,6880	390920,4430
	10366	1378905,6480	390913,6720
	10367	1378904,3520	390912,5770
	10368	1378904,5850	390912,2780
	10369	1378889,4154	390899,5477
	10370	1378889,4160	390899,5470
	10371	1378889,4050	390899,5390
	10372	1378901,3110	390884,3840
	10373	1378899,5590	390883,0190
	10374	1378891,2960	390893,3740
	9801	1378791,7100	391037,9500
	10375	1378801,9302	394816,1922
	10376	1378812,8349	394838,1780
	10377	1378812,8350	394838,1780
	10378	1378812,8720	394838,1630
	10379	1378869,0020	394941,8190
	10380	1378865,2476	394943,8508
	10381	1378869,9769	394953,3859
	10382	1378869,9635	394953,3925
	10383	1378869,9635	394953,3926
	10384	1378894,0662	394941,5100
	10385	1378826,7897	394803,4173
	10375	1378801,9302	394816,1922
	10386	1378905,8533	395017,7561
	10387	1378913,5210	395028,1970
	10388	1378908,0860	395030,9090
	10389	1378908,0856	395030,9092
	10390	1378980,7095	395178,9607
	10391	1378984,0640	395185,7670
	10392	1378984,7521	395187,2019
	10393	1379081,3611	395384,1496
	10394	1379143,6177	395353,2632
	10395	1378973,9167	394993,8037
	10396	1378964,6214	394990,2657
	10386	1378905,8533	395017,7561
	10397	1378970,3735	388706,4046
	10398	1378988,4040	388707,5540
	10399	1379180,6718	388717,6179
	10400	1379180,7630	388719,5370

Сведения о характерных точках границ объекта	№ точки	Координаты	
		X	Y
	10401	1379181,3940	388746,9150
	10402	1379181,8980	388751,3240
	10403	1379182,5400	388758,4570
	10404	1379178,2000	388759,2810
	10405	1379179,9190	388772,6150
	10406	1379188,0751	388871,7943
	10407	1379188,0800	388871,8600
	10408	1379188,0805	388871,8599
	10409	1379188,0810	388871,8660
	10410	1379225,6830	388867,1210
	10411	1379229,1097	388869,4631
	10412	1379226,1744	388895,5423
	10413	1379225,2896	388903,4000
	10414	1379131,7300	388898,3700
	10415	1379131,7700	388892,9100
	10416	1379131,8000	388887,4500
	10417	1379132,6800	388882,7700
	10418	1379132,6900	388881,1100
	10419	1379132,7100	388879,4400
	10420	1379110,9100	388876,4600
	10421	1379111,0800	388877,0300
	10422	1379116,1000	388878,9700
	10423	1379115,7200	388896,3000
	10424	1379053,1500	388893,6400
	10425	1379053,4700	388872,4900
	10426	1379050,1300	388873,1500
	10427	1379049,4000	388905,0400
	10428	1379224,3770	388913,7928
	10429	1379223,2179	388926,9954
	10430	1379444,3835	388939,2167
	10431	1379478,0819	388398,0586
	10432	1379479,1672	388380,6289
	10433	1379488,1816	388276,8072
	10434	1379325,9661	388272,7482
	10435	1379318,4212	388369,4884
	10436	1378995,0711	388347,3466
	10437	1378993,6980	388367,3101
	10438	1378992,6437	388382,6379
	10439	1378995,4100	388382,7800
	10440	1378994,9600	388390,3600
	10441	1378992,1239	388390,1936
	10442	1378989,2605	388431,8230
	10443	1378980,1501	388564,2715
	10444	1378980,6500	388564,2800
	10445	1378980,6100	388566,6200

Сведения о характерных точках границ объекта	№ точки	Координаты	
		X	Y
	10446	1378979,9893	388566,6094
	10447	1378970,5640	388703,6359
	10397	1378970,3735	388706,4046
	10448	1379104,5918	395434,0060
	10449	1379170,2337	395574,8956
	10450	1379170,8460	395574,6130
	10451	1379244,5790	395734,3370
	10452	1379244,5297	395734,3598
	10453	1379323,2511	395903,3224
	10454	1379384,2216	395874,6260
	10455	1379170,0677	395403,1603
	10448	1379104,5918	395434,0060
	10456	1379145,9950	393337,2093
	10457	1379153,1732	393343,9002
	10458	1379184,3242	393310,1810
	10459	1379184,1522	393310,0252
	10460	1379215,0651	393276,7100
	10461	1379246,1203	393243,2903
	10462	1379245,2338	393242,5591
	10463	1379234,3850	393233,6114
	10464	1379240,0295	393227,4346
	10465	1379239,4162	393226,8658
	10466	1379231,3609	393236,0038
	10467	1379170,3830	393305,1776
	10468	1379172,7330	393307,1160
	10469	1379168,2100	393312,5910
	10470	1379165,6850	393310,5070
	10471	1379154,6216	393323,0574
	10472	1379156,7050	393324,9570
	10473	1379146,2389	393335,9113
	10456	1379145,9950	393337,2093
	10474	1379187,5520	404491,3980
	10475	1379188,7522	404460,9551
	10476	1379191,3950	404393,9210
	10477	1379245,8090	404396,4140
	10478	1379243,8447	404462,1169
	10479	1379242,9110	404493,3470
	10474	1379187,5520	404491,3980
	10480	1379206,6587	392609,7020
	10481	1379244,2076	392639,4945
	10482	1379218,8546	392669,3419
	10483	1379220,8659	392669,9521
	10484	1379254,6935	392682,7942
	10485	1379276,3263	392690,9648
	10486	1379287,1391	392665,9402

Сведения о характерных точках границ объекта	№ точки	Координаты	
		X	Y
	10487	1379314,1321	392676,9284
	10488	1379352,5033	392693,4884
	10489	1379390,0771	392709,6716
	10490	1379394,1415	392701,4830
	10491	1379465,2444	392735,8330
	10492	1379461,2678	392743,0374
	10493	1379497,1684	392758,8306
	10494	1379516,2712	392766,0338
	10495	1379538,3697	392741,5393
	10496	1379501,3340	392717,9843
	10497	1379498,6688	392721,8772
	10498	1379378,9238	392643,6976
	10499	1379376,6219	392647,5413
	10500	1379369,4644	392643,2617
	10501	1379372,5141	392638,1507
	10502	1379331,6681	392612,2908
	10503	1379332,7751	392610,5001
	10504	1379326,8506	392606,7690
	10505	1379266,5541	392567,0149
	10506	1379258,7875	392561,2549
	10507	1379257,9924	392562,1953
	10508	1379249,6101	392556,3433
	10509	1379236,2231	392572,7594
	10480	1379206,6587	392609,7020
	10510	1379230,2790	392298,1790
	10511	1379233,4760	392310,9910
	10512	1379241,0100	392316,8850
	10513	1379271,1370	392340,7860
	10514	1379270,7060	392341,3700
	10515	1379349,9110	392404,0330
	10516	1379350,4620	392403,3390
	10517	1379372,5740	392420,9100
	10518	1379372,6168	392420,8585
	10519	1379393,9399	392438,1162
	10520	1379481,5348	392331,7828
	10521	1379461,2142	392314,5274
	10522	1379469,0180	392305,7710
	10523	1379438,4090	392293,4120
	10524	1379437,9850	392271,4210
	10525	1379437,9710	392270,4030
	10526	1379439,1020	392258,8360
	10527	1379422,6990	392246,8090
	10528	1379369,4530	392207,5090
	10529	1379329,9970	392178,2220
	10530	1379329,9050	392178,1530

Сведения о характерных точках границ объекта	№ точки	Координаты	
		X	Y
	10510	1379230,2790	392298,1790
	10531	1379251,6710	388901,5620
	10532	1379256,6210	388796,3730
	10533	1379340,3480	388798,1320
	10534	1379376,5520	388798,8880
	10535	1379383,9950	388799,0410
	10536	1379441,9490	388800,2560
	10537	1379440,7340	388821,0910
	10538	1379439,7010	388838,7600
	10539	1379437,2010	388881,7020
	10540	1379436,2880	388897,2620
	10541	1379435,3870	388912,9170
	10542	1379358,4120	388908,1580
	10543	1379354,1560	388907,8990
	10544	1379348,8600	388907,5660
	10545	1379344,8630	388907,3180
	10531	1379251,6710	388901,5620
	10546	1379351,2653	394507,8580
	10547	1379392,7263	394551,2248
	10548	1379555,6270	394395,4907
	10549	1379555,3260	394395,1730
	10550	1379577,0210	394374,9200
	10551	1379577,0790	394374,9824
	10552	1379722,8121	394235,6607
	10553	1379727,6496	394240,6901
	10554	1379743,2895	394225,7740
	10555	1379791,5845	394276,5159
	10556	1379871,8778	394360,8772
	10557	1379858,8489	394373,3032
	10558	1379856,9459	394375,1149
	10559	1379898,1841	394417,9888
	10560	1379898,7397	394417,4008
	10561	1379898,8076	394417,4778
	10562	1379900,4341	394415,9258
	10563	1379900,3621	394415,8517
	10564	1379903,0796	394413,3402
	10565	1379901,0437	394411,1309
	10566	1379904,1688	394408,1470
	10567	1379907,9702	394412,1146
	10568	1379907,9704	394412,1145
	10569	1379908,7328	394412,9105
	10570	1379917,0310	394421,5714
	10571	1379910,6161	394427,6847
	10572	1379910,6186	394427,6870
	10573	1379908,9984	394429,2320

Сведения о характерных точках границ объекта	№ точки	Координаты	
		X	Y
	10574	1379921,4430	394442,1703
	10575	1379590,7147	394758,3281
	10576	1379627,3835	394801,5003
	10577	1379628,1210	394800,3820
	10578	1379628,3440	394800,5170
	10579	1379631,4640	394802,3982
	10580	1379963,0351	394485,4121
	10581	1380061,4745	394587,7562
	10582	1380063,0200	394586,2800
	10583	1380072,3900	394577,3300
	10584	1380073,8300	394575,9500
	10585	1380076,0300	394573,8400
	10586	1380175,8900	394678,3000
	10587	1380173,6500	394680,4500
	10588	1380172,2000	394681,8400
	10589	1380161,6607	394691,9162
	10590	1380193,4974	394725,0157
	10591	1380212,4408	394707,3655
	10592	1380278,6151	394779,3371
	10593	1380253,6062	394802,8744
	10594	1380402,2113	394959,0153
	10595	1380420,4189	394940,6069
	10596	1380444,5276	394964,8771
	10597	1380426,7131	394981,9838
	10598	1380460,3763	395016,6667
	10599	1380459,5200	395017,4900
	10600	1380447,6000	395028,9500
	10601	1380440,4000	395035,8800
	10602	1380437,8186	395038,3539
	10603	1380438,1949	395038,7557
	10604	1380463,5691	395065,8467
	10605	1380525,5477	395005,8745
	10606	1379541,7887	393983,7808
	10607	1379525,5434	393970,8360
	10608	1379501,0361	393960,7567
	10609	1379479,3498	393961,9275
	10610	1379465,0669	393967,6920
	10611	1379541,5618	394047,2211
	10612	1379550,5269	394038,5225
	10613	1379558,6507	394047,0223
	10614	1379549,7210	394055,7039
	10615	1379626,1540	394135,1686
	10616	1379641,6100	394120,1600
	10617	1379697,3600	394177,5500
	10618	1379697,2798	394177,6328

Сведения о характерных точках границ объекта	№ точки	Координаты	
		X	Y
	10619	1379665,0670	394208,8960
	10620	1379664,5470	394208,3606
	10621	1379444,1499	394419,0603
	10622	1379405,0110	394456,4790
	10623	1379405,0101	394456,4780
	10546	1379351,2653	394507,8580
	10624	1379425,1828	395276,3617
	10625	1379432,5472	395292,0439
	10626	1379434,5400	395294,0800
	10627	1379435,9800	395295,5500
	10628	1379434,7535	395296,7422
	10629	1379435,1271	395297,5377
	10630	1379435,6700	395298,1000
	10631	1379435,6650	395298,1051
	10632	1379438,7400	395301,2400
	10633	1379437,4549	395302,4947
	10634	1379470,6078	395373,0922
	10635	1379512,3064	395461,8873
	10636	1379512,3061	395461,8873
	10637	1379512,3059	395461,8873
	10638	1379489,8108	395471,9734
	10639	1379506,3408	395506,6631
	10640	1379516,0334	395502,1689
	10641	1379518,4994	395507,8883
	10642	1379519,4936	395507,3233
	10643	1379531,3417	395533,2454
	10644	1379537,3534	395530,6098
	10645	1379539,9985	395535,9839
	10646	1379541,2834	395535,3652
	10647	1379552,0811	395557,8506
	10648	1379550,7953	395558,5272
	10649	1379553,2665	395563,8987
	10650	1379546,1446	395567,0976
	10651	1379547,5532	395569,8439
	10652	1379548,9506	395569,4588
	10653	1379559,2741	395592,6329
	10654	1379558,0480	395593,1945
	10655	1379560,2908	395598,3306
	10656	1379551,7500	395602,3473
	10657	1379559,5191	395618,9618
	10658	1379564,2076	395629,5682
	10659	1379569,4851	395627,2284
	10660	1379582,8049	395620,5849
	10661	1379594,6192	395644,8829
	10662	1379604,1803	395664,7405

Сведения о характерных точках границ объекта	№ точки	Координаты	
		X	Y
	10663	1379614,9546	395688,7911
	10664	1379637,5128	395738,2096
	10665	1379637,5171	395738,2074
	10666	1379640,9306	395736,5101
	10667	1379641,2031	395736,3696
	10668	1379641,2040	395736,3685
	10669	1379641,2042	395736,3690
	10670	1379641,2710	395736,3409
	10671	1379647,4618	395733,2628
	10672	1379667,2971	395725,3752
	10673	1379667,3629	395725,3474
	10674	1379706,2178	395706,9545
	10675	1379699,0957	395699,0355
	10676	1379699,6415	395695,8473
	10677	1379699,3144	395692,7291
	10678	1379696,9314	395688,2934
	10679	1379682,5284	395702,1093
	10680	1379644,8236	395665,0313
	10681	1379657,4629	395651,7066
	10682	1379620,4391	395611,8546
	10683	1379635,7741	395598,2130
	10684	1379623,9827	395585,6377
	10685	1379637,8657	395570,7134
	10686	1379634,2164	395565,3146
	10687	1379562,2825	395489,8532
	10688	1379562,7756	395487,4113
	10689	1379581,4120	395469,5682
	10690	1379533,9704	395420,3975
	10691	1379547,3210	395407,5622
	10692	1379510,1232	395368,8584
	10693	1379523,9743	395355,8645
	10694	1379486,0717	395317,1086
	10695	1379477,8579	395318,6096
	10696	1379452,2887	395263,7301
	10697	1379425,1831	395276,3616
	10624	1379425,1828	395276,3617
	10698	1379433,8289	395294,7733
	10699	1379433,8292	395294,7738
	10700	1379434,5400	395294,0800
	10698	1379433,8289	395294,7733
	10701	1379439,6100	392958,6700
	10702	1379448,1600	392968,0000
	10703	1379463,8400	392974,6300
	10704	1379489,5600	392969,4200
	10705	1379498,4300	392956,7500

Сведения о характерных точках границ объекта	№ точки	Координаты	
		X	Y
	10706	1379513,9000	392945,0400
	10707	1379518,3700	392926,8300
	10708	1379527,9700	392913,1900
	10709	1379546,4000	392903,4400
	10710	1379558,0581	392896,3850
	10711	1379575,0700	392886,0900
	10712	1379595,3200	392886,1400
	10713	1379616,4000	392877,7000
	10714	1379651,6500	392853,4100
	10715	1379655,0600	392840,1800
	10716	1379650,2500	392830,6000
	10717	1379628,4200	392804,2200
	10718	1379599,0600	392797,4300
	10719	1379562,8100	392794,4800
	10720	1379533,4000	392797,2900
	10721	1379508,6200	392818,7100
	10722	1379475,7697	392854,8413
	10723	1379468,1700	392863,2000
	10724	1379455,0200	392884,2900
	10725	1379453,8406	392892,5158
	10726	1379471,8100	392908,0600
	10727	1379471,7700	392911,2900
	10728	1379440,3200	392944,6401
	10701	1379439,6100	392958,6700
	10729	1379454,5130	388353,6570
	10730	1379456,6370	388328,5810
	10731	1379473,8280	388329,4900
	10732	1379471,9490	388354,9710
	10729	1379454,5130	388353,6570
	10733	1379491,4321	392931,3536
	10734	1379492,0578	392929,6079
	10735	1379494,0963	392926,5941
	10736	1379496,8559	392923,0476
	10737	1379504,7746	392913,7381
	10738	1379511,6695	392905,6870
	10739	1379516,1765	392900,1785
	10740	1379516,7603	392899,0689
	10741	1379516,9996	392898,2338
	10742	1379516,9386	392896,8972
	10743	1379514,8796	392888,2465
	10744	1379513,3708	392881,8250
	10745	1379512,4510	392877,2140
	10746	1379512,0022	392874,7068
	10747	1379511,7989	392872,0323
	10748	1379511,9753	392871,0720

Сведения о характерных точках границ объекта	№ точки	Координаты	
		X	Y
	10749	1379512,3138	392870,1141
	10750	1379514,3725	392866,8366
	10751	1379517,5974	392862,5204
	10752	1379521,1156	392859,1871
	10753	1379523,3907	392857,6989
	10754	1379531,1155	392853,7760
	10755	1379535,7646	392850,6925
	10756	1379537,1562	392849,7503
	10757	1379538,7894	392847,8332
	10758	1379542,4444	392842,9333
	10759	1379544,5995	392839,7193
	10760	1379546,3169	392836,4989
	10761	1379549,8472	392829,0965
	10762	1379553,1326	392820,7275
	10763	1379555,6110	392813,2162
	10764	1379557,0743	392809,6502
	10765	1379559,4075	392806,4390
	10766	1379561,4509	392804,1864
	10767	1379562,6863	392803,9408
	10768	1379574,0980	392803,8470
	10769	1379583,8379	392803,9147
	10770	1379594,9623	392804,6087
	10771	1379602,5894	392805,0642
	10772	1379620,5494	392806,0311
	10773	1379624,7502	392805,8297
	10774	1379627,8251	392806,1397
	10775	1379629,1478	392806,5632
	10776	1379630,9353	392809,5098
	10777	1379635,1775	392817,4009
	10778	1379637,6865	392820,8708
	10779	1379638,8335	392823,2953
	10780	1379640,6530	392828,4478
	10781	1379643,2207	392836,6712
	10782	1379644,0913	392840,2409
	10783	1379643,9029	392844,1831
	10784	1379643,2461	392848,0095
	10785	1379642,4147	392850,4977
	10786	1379641,6707	392851,4806
	10787	1379635,2872	392855,6720
	10788	1379634,0744	392856,5703
	10789	1379633,4105	392857,6165
	10790	1379632,5889	392859,4525
	10791	1379631,3784	392861,2826
	10792	1379629,5704	392862,9641
	10793	1379626,9037	392864,6328

Сведения о характерных точках границ объекта	№ точки	Координаты	
		X	Y
	10794	1379612,2714	392872,0094
	10795	1379600,9011	392878,0213
	10796	1379599,4682	392878,4658
	10797	1379590,3510	392879,0287
	10798	1379580,9933	392879,4171
	10799	1379575,7511	392879,8980
	10800	1379571,1557	392880,4662
	10801	1379569,4265	392881,2170
	10802	1379566,6055	392883,4425
	10803	1379562,8561	392887,0675
	10804	1379558,5529	392890,8706
	10805	1379554,2208	392894,4403
	10806	1379551,5577	392895,8606
	10807	1379549,6211	392896,3908
	10808	1379548,1652	392896,1982
	10809	1379543,5702	392894,5765
	10810	1379539,3266	392893,3018
	10811	1379538,0645	392893,1587
	10812	1379536,9283	392893,2660
	10813	1379535,6272	392893,5727
	10814	1379533,9275	392894,5103
	10815	1379533,2202	392895,2142
	10816	1379532,7738	392896,8849
	10817	1379532,0800	392901,0215
	10818	1379531,3611	392903,5735
	10819	1379530,0854	392905,4337
	10820	1379528,0497	392907,1739
	10821	1379522,3675	392911,0652
	10822	1379514,5103	392916,2597
	10823	1379512,2430	392918,3071
	10824	1379510,4765	392920,4707
	10825	1379508,3343	392923,9177
	10826	1379506,7152	392925,9748
	10827	1379503,5987	392929,5471
	10828	1379501,8780	392930,8106
	10829	1379498,9325	392932,6925
	10830	1379496,8759	392933,6559
	10831	1379494,6478	392934,1662
	10832	1379493,2526	392934,2541
	10833	1379492,3300	392934,1782
	10834	1379491,6704	392933,8422
	10835	1379491,4519	392933,2798
	10733	1379491,4321	392931,3536
	10836	1379529,5984	392274,3717
	10837	1379666,7588	392382,7155

Сведения о характерных точках границ объекта	№ точки	Координаты	
		X	Y
	10838	1379716,7088	392432,1803
	10839	1379756,5478	392485,0073
	10840	1379758,1509	392502,9157
	10841	1379771,2064	392526,8447
	10842	1379781,1186	392555,4636
	10843	1379784,7678	392572,7206
	10844	1379803,5100	392550,3400
	10845	1379805,2300	392548,2800
	10846	1379807,9600	392556,1300
	10847	1379808,9200	392561,4000
	10848	1379809,8800	392566,6700
	10849	1379809,9800	392567,4100
	10850	1379811,3800	392577,7000
	10851	1379811,8700	392581,3500
	10852	1379812,1100	392583,1100
	10853	1379812,5100	392586,4700
	10854	1379812,7100	392588,1800
	10855	1379812,3400	392588,5000
	10856	1379811,8600	392588,9000
	10857	1379812,2400	392592,2500
	10858	1379812,2600	392592,4000
	10859	1379813,1500	392592,5200
	10860	1379813,4600	392595,8200
	10861	1379814,5600	392607,5300
	10862	1379815,6800	392619,3100
	10863	1379815,9500	392623,4800
	10864	1379817,4500	392639,9700
	10865	1379815,6800	392641,4100
	10866	1379816,2200	392650,9200
	10867	1379817,6100	392651,6100
	10868	1379817,7500	392664,4200
	10869	1379818,1800	392672,5600
	10870	1379818,8100	392684,4500
	10871	1379819,4400	392695,4800
	10872	1379819,9700	392704,5900
	10873	1379823,3300	392765,3600
	10874	1379823,9000	392775,8200
	10875	1379824,5600	392783,8400
	10876	1379825,2800	392792,6400
	10877	1379826,4200	392806,8200
	10878	1379826,7100	392810,3100
	10879	1379826,9500	392812,7100
	10880	1379828,1800	392824,7300
	10881	1379831,0100	392838,0200
	10882	1379831,7800	392841,6400

Сведения о характерных точках границ объекта	№ точки	Координаты	
		X	Y
	10883	1379832,8000	392846,4300
	10884	1379833,8300	392849,4300
	10885	1379834,7400	392852,0800
	10886	1379837,0700	392857,9700
	10887	1379839,4400	392864,0600
	10888	1379840,7500	392867,4200
	10889	1379841,9700	392870,3800
	10890	1379844,2300	392875,9000
	10891	1379863,0500	392917,1000
	10892	1379869,3700	392928,8500
	10893	1379872,4700	392936,5700
	10894	1379873,9000	392940,1300
	10895	1379876,3900	392945,1000
	10896	1379880,3900	392953,1000
	10897	1379895,4500	392976,3700
	10898	1379898,9100	392981,6700
	10899	1379905,2300	392991,3600
	10900	1379912,3300	393002,1400
	10901	1379915,9300	393007,6100
	10902	1379916,5300	393008,5100
	10903	1379918,1000	393010,8900
	10904	1379913,0400	393016,1500
	10905	1379894,6900	393035,2200
	10906	1379886,4600	393028,9300
	10907	1379885,3583	393030,4948
	10908	1380006,6194	393122,7900
	10909	1380013,7785	393093,1900
	10910	1380007,5748	393083,3060
	10911	1379947,7934	393031,3848
	10912	1379947,7990	393031,2230
	10913	1379947,0470	393030,5660
	10914	1379946,8825	393030,5936
	10915	1379935,3396	393020,5684
	10916	1379913,5179	392993,2502
	10917	1379892,8414	392960,1270
	10918	1379877,6503	392932,5109
	10919	1379866,0756	392909,4472
	10920	1379847,6090	392865,7331
	10921	1379842,3338	392851,6714
	10922	1379835,0054	392828,0056
	10923	1379830,7563	392793,5397
	10924	1379818,0004	392584,2884
	10925	1379808,6097	392539,6898
	10926	1379797,1482	392512,9960
	10927	1379794,1380	392505,1740

Сведения о характерных точках границ объекта	№ точки	Координаты	
		X	Y
	10928	1379793,6599	392504,8718
	10929	1379780,4776	392474,1701
	10930	1379775,1189	392460,8584
	10931	1379738,7968	392412,1530
	10932	1379696,5988	392367,0649
	10933	1379548,0648	392249,8690
	10934	1379540,9411	392259,3213
	10935	1379541,1700	392259,5200
	10936	1379542,0100	392258,5300
	10937	1379543,8300	392260,0800
	10938	1379543,0000	392261,0800
	10939	1379544,0600	392261,9800
	10940	1379543,2800	392262,8900
	10941	1379548,4400	392267,2800
	10942	1379549,0900	392266,5200
	10943	1379550,2300	392267,4900
	10944	1379551,8900	392265,5100
	10945	1379553,8000	392267,1300
	10946	1379552,1100	392269,1000
	10947	1379553,2500	392270,0800
	10948	1379552,6200	392270,8300
	10949	1379555,3400	392273,1500
	10950	1379550,9800	392278,6600
	10951	1379547,0400	392275,3800
	10952	1379547,8700	392274,3800
	10953	1379536,6514	392265,0133
	10836	1379529,5984	392274,3717
	10954	1379563,1757	393788,3574
	10955	1379584,7937	393807,6454
	10956	1379591,5660	393799,1910
	10957	1379599,6840	393789,0540
	10958	1379602,1920	393785,9340
	10959	1379603,8850	393783,8280
	10960	1379607,3820	393779,4000
	10961	1379608,1270	393778,4550
	10962	1379612,7510	393772,5780
	10963	1379662,4020	393709,5940
	10964	1379676,1000	393691,7200
	10965	1379683,1780	393697,4940
	10966	1379685,0940	393699,8270
	10967	1379694,5480	393707,0430
	10968	1379702,4081	393713,2397
	10969	1379744,2323	393661,1038
	10970	1379757,5412	393670,0997
	10971	1379767,8925	393659,1360

Сведения о характерных точках границ объекта	№ точки	Координаты	
		X	Y
	10972	1379732,4021	393630,3681
	10973	1379751,4412	393607,9722
	10974	1379785,4529	393634,4443
	10975	1379819,9266	393589,6057
	10976	1379791,6452	393565,8042
	10977	1379808,6510	393542,3776
	10978	1379839,3355	393565,6168
	10979	1379873,9016	393518,7635
	10980	1379845,7126	393496,9299
	10981	1379861,0599	393475,4174
	10982	1379890,6302	393497,2578
	10983	1379925,4736	393452,0444
	10984	1379898,0240	393430,3982
	10985	1379914,8433	393410,0069
	10986	1379941,6939	393430,5856
	10987	1379976,1214	393385,7939
	10988	1379950,8900	393364,4287
	10989	1379966,9253	393344,7504
	10990	1379993,5894	393364,7099
	10991	1380002,6468	393353,9336
	10992	1379966,3909	393324,2291
	10993	1379990,4290	393293,6662
	10994	1379993,4045	393292,9306
	10995	1380003,2013	393279,9991
	10996	1380021,9632	393280,6550
	10997	1380044,8841	393296,7726
	10998	1380065,3096	393272,5963
	10999	1380044,6992	393255,6354
	11000	1380073,0731	393224,7122
	11001	1380068,6368	393216,9346
	11002	1380072,1489	393212,6241
	11003	1380075,5036	393212,7941
	11004	1380085,3200	393200,5070
	11005	1380086,9868	393201,7889
	11006	1380090,4207	393198,3916
	11007	1380312,9433	393371,7193
	11008	1380315,3830	393368,6290
	11009	1380339,9590	393388,0220
	11010	1380358,4460	393402,6110
	11011	1380356,2226	393405,4304
	11012	1380417,5031	393453,1632
	11013	1380392,5667	393588,4034
	11014	1380395,9297	393590,8909
	11015	1380397,3840	393588,9430
	11016	1380430,2780	393544,8910

Сведения о характерных точках границ объекта	№ точки	Координаты	
		X	Y
	11017	1380465,6280	393497,5470
	11018	1380496,7080	393514,0850
	11019	1380514,5490	393523,5900
	11020	1380591,6161	393581,4979
	11021	1380591,7430	393581,3730
	11022	1380609,0140	393560,1641
	11023	1380610,4099	393558,4495
	11024	1380617,7867	393549,3778
	11025	1380621,3119	393545,0496
	11026	1380623,9711	393541,7886
	11027	1380628,8718	393535,7706
	11028	1380653,2839	393505,7790
	11029	1380686,3662	393532,1043
	11030	1380687,2670	393532,8210
	11031	1380687,3644	393532,8986
	11032	1380693,1088	393537,4692
	11033	1380715,9961	393555,6776
	11034	1380725,0780	393562,9000
	11035	1380689,4650	393608,2520
	11036	1380658,2940	393647,9350
	11037	1380650,3510	393641,7700
	11038	1380649,9418	393641,4580
	11039	1380649,8305	393641,3735
	11040	1380645,8000	393638,2465
	11041	1380642,0470	393635,3350
	11042	1380640,9410	393634,4810
	11043	1380637,7018	393631,9658
	11044	1380635,4738	393630,2372
	11045	1380619,3374	393617,7241
	11046	1380618,8821	393617,3725
	11047	1380617,4100	393616,2380
	11048	1380591,2870	393595,9770
	11049	1380589,2610	393594,4040
	11050	1380589,1349	393594,2996
	11051	1380589,1330	393594,2980
	11052	1380586,4320	393597,4810
	11053	1380591,5790	393603,4480
	11054	1380586,3242	393609,4028
	11055	1380586,3255	393609,4037
	11056	1380584,9430	393610,9710
	11057	1380617,0230	393638,8640
	11058	1380610,8931	393647,0914
	11059	1380606,6100	393652,8400
	11060	1380627,6818	393668,9879
	11061	1380647,7960	393684,4020

Сведения о характерных точках границ объекта	№ точки	Координаты	
		X	Y
	11062	1380645,5990	393687,0660
	11063	1380685,2090	393717,5800
	11064	1380702,8310	393683,7230
	11065	1380709,6685	393670,5804
	11066	1380711,9262	393672,6254
	11067	1380734,1410	393622,3990
	11068	1380748,8595	393576,0574
	11069	1380758,3748	393510,4176
	11070	1380546,5538	393464,1886
	11071	1380542,7897	393463,2680
	11072	1380520,2870	393457,0870
	11073	1380511,2280	393454,1850
	11074	1380501,6900	393451,1270
	11075	1380499,5700	393450,4440
	11076	1380499,3940	393451,0350
	11077	1380499,0446	393452,1644
	11078	1380466,9905	393443,5943
	11079	1380434,8041	393428,6481
	11080	1380223,3168	393262,6498
	11081	1380220,5820	393265,0820
	11082	1380214,4610	393258,2350
	11083	1380215,9752	393256,8872
	11084	1380166,3673	393217,9496
	11085	1380163,7770	393221,2640
	11086	1380156,6160	393215,6760
	11087	1380159,2175	393212,3376
	11088	1380132,7119	393191,5331
	11089	1380123,3334	393184,1719
	11090	1380031,6676	393189,2911
	10954	1379563,1757	393788,3574
	11091	1379612,0000	393017,7600
	11092	1379615,0000	393027,6000
	11093	1379622,4100	393029,4600
	11094	1379626,6500	393027,0800
	11095	1379630,4900	393023,9800
	11096	1379634,6600	393024,1700
	11097	1379638,4800	393022,4100
	11098	1379641,3500	393017,6000
	11099	1379641,1200	393010,5400
	11100	1379652,1700	392996,0200
	11101	1379658,6900	392978,8000
	11102	1379658,4400	392969,2900
	11103	1379655,1200	392951,0200
	11104	1379665,6700	392926,2900
	11105	1379673,8000	392901,9300

Сведения о характерных точках границ объекта	№ точки	Координаты	
		X	Y
	11106	1379681,0893	392893,9884
	11107	1379676,4200	392883,4000
	11108	1379674,6400	392873,2000
	11109	1379666,7000	392866,8700
	11110	1379656,8100	392864,4400
	11111	1379647,6100	392865,5100
	11112	1379630,0500	392881,1500
	11113	1379626,1824	392888,2038
	11114	1379623,9200	392892,3300
	11115	1379622,7000	392902,9900
	11116	1379617,0300	392962,6000
	11117	1379618,9100	392983,5700
	11118	1379613,7500	393002,3000
	11091	1379612,0000	393017,7600
	11119	1379625,7118	392951,0319
	11120	1379626,2803	392948,7728
	11121	1379626,7302	392946,8691
	11122	1379627,0853	392943,7061
	11123	1379627,6074	392940,2193
	11124	1379627,8646	392938,1885
	11125	1379628,1287	392936,7791
	11126	1379629,0489	392933,7642
	11127	1379629,8575	392930,6233
	11128	1379630,7331	392926,2565
	11129	1379630,8829	392923,8204
	11130	1379631,0001	392920,3120
	11131	1379631,3979	392916,4661
	11132	1379631,5148	392912,9733
	11133	1379631,7921	392910,6788
	11134	1379631,9199	392909,7178
	11135	1379632,2377	392909,0546
	11136	1379633,2228	392908,2151
	11137	1379634,1420	392907,4367
	11138	1379634,5282	392906,5417
	11139	1379635,1722	392903,5693
	11140	1379635,6297	392901,1532
	11141	1379635,9827	392898,1298
	11142	1379635,8992	392895,0378
	11143	1379636,2020	392891,0352
	11144	1379636,4326	392888,6157
	11145	1379636,8929	392886,0133
	11146	1379637,5918	392883,7095
	11147	1379638,8476	392881,0103
	11148	1379639,8819	392879,0377
	11149	1379640,9755	392877,4388

Сведения о характерных точках границ объекта	№ точки	Координаты	
		X	Y
	11150	1379642,4012	392876,3884
	11151	1379643,8855	392875,7582
	11152	1379645,8861	392875,2911
	11153	1379647,7370	392875,0701
	11154	1379650,4605	392875,0331
	11155	1379652,8101	392875,0682
	11156	1379654,3303	392875,2928
	11157	1379656,3741	392876,2707
	11158	1379658,5401	392877,7474
	11159	1379664,6426	392882,6222
	11160	1379667,1894	392885,7354
	11161	1379668,7396	392888,2901
	11162	1379670,0866	392891,4321
	11163	1379670,8454	392893,8042
	11164	1379670,7919	392895,2167
	11165	1379670,4039	392896,2360
	11166	1379668,2026	392900,3811
	11167	1379665,4643	392905,7607
	11168	1379661,6652	392911,6215
	11169	1379660,1557	392913,9442
	11170	1379659,5103	392914,8354
	11171	1379659,2672	392915,9190
	11172	1379658,6379	392920,0721
	11173	1379657,9645	392922,8422
	11174	1379655,8419	392928,2309
	11175	1379654,1784	392931,0950
	11176	1379652,0387	392933,2840
	11177	1379649,9389	392934,9767
	11178	1379648,6879	392936,2627
	11179	1379647,4566	392938,4031
	11180	1379647,0580	392940,1367
	11181	1379646,9779	392941,1606
	11182	1379647,1862	392942,4062
	11183	1379648,1998	392947,2516
	11184	1379648,4301	392949,1965
	11185	1379648,3937	392951,6344
	11186	1379646,9305	392955,2003
	11187	1379646,2512	392959,4458
	11188	1379645,9954	392963,5578
	11189	1379646,1529	392969,2912
	11190	1379646,8473	392974,8929
	11191	1379646,9632	392979,0726
	11192	1379646,8357	392982,1925
	11193	1379646,1351	392985,6922
	11194	1379644,3121	392991,6446

Сведения о характерных точках границ объекта	№ точки	Координаты	
		X	Y
	11195	1379643,1993	392994,5324
	11196	1379642,5520	392995,5477
	11197	1379641,6321	392996,3727
	11198	1379640,1968	392996,9726
	11199	1379638,9632	392997,0940
	11200	1379637,8796	392996,9380
	11201	1379637,2190	392996,6797
	11202	1379636,0773	392996,0724
	11203	1379635,4639	392994,8208
	11204	1379633,8393	392990,7273
	11205	1379632,1500	392984,4584
	11206	1379631,6382	392981,8260
	11207	1379630,6227	392977,1048
	11208	1379629,4387	392972,8160
	11209	1379627,7139	392968,9229
	11210	1379627,3230	392967,9697
	11211	1379626,9117	392962,9469
	11212	1379626,4210	392955,6398
	11213	1379625,7623	392951,9956
	11119	1379625,7118	392951,0319
	11214	1379639,9700	392802,1500
	11215	1379642,0500	392806,9900
	11216	1379646,3000	392811,3500
	11217	1379657,5500	392818,5900
	11218	1379669,9900	392823,8800
	11219	1379677,8400	392828,3200
	11220	1379686,1700	392833,0200
	11221	1379695,7400	392836,3200
	11222	1379708,9700	392833,3200
	11223	1379722,7300	392827,1100
	11224	1379770,8700	392790,5000
	11225	1379796,8000	392767,6700
	11226	1379799,6700	392759,6500
	11227	1379804,8900	392750,2800
	11228	1379807,3500	392742,5700
	11229	1379810,3200	392739,6200
	11230	1379809,6800	392725,1600
	11231	1379803,3000	392715,4400
	11232	1379800,9000	392706,2200
	11233	1379794,8700	392695,7800
	11234	1379781,8700	392688,2600
	11235	1379754,5000	392690,8600
	11236	1379717,9200	392712,8800
	11237	1379687,8900	392737,7900
	11238	1379658,8100	392768,5100

Сведения о характерных точках границ объекта	№ точки	Координаты	
		X	Y
	11239	1379641,2100	392791,3700
	11214	1379639,9700	392802,1500
	11240	1379664,2439	392797,4574
	11241	1379664,4492	392795,6433
	11242	1379664,8051	392794,6080
	11243	1379665,9364	392793,7396
	11244	1379671,2377	392791,4734
	11245	1379673,8375	392789,9436
	11246	1379680,8677	392784,7833
	11247	1379687,8120	392778,8607
	11248	1379697,9121	392771,0748
	11249	1379707,6980	392763,7191
	11250	1379715,4538	392756,6283
	11251	1379721,8650	392749,5018
	11252	1379725,6318	392744,7122
	11253	1379727,8271	392742,0580
	11254	1379733,3028	392736,7969
	11255	1379740,5987	392729,0313
	11256	1379743,6738	392726,0641
	11257	1379745,4394	392723,9627
	11258	1379746,7511	392722,9572
	11259	1379748,4240	392720,5437
	11260	1379751,1376	392716,8256
	11261	1379753,2926	392714,6989
	11262	1379754,9852	392713,1399
	11263	1379756,0749	392712,8922
	11264	1379759,7273	392712,5118
	11265	1379763,2656	392712,1763
	11266	1379765,1647	392711,9871
	11267	1379766,4164	392711,7418
	11268	1379773,1078	392707,5549
	11269	1379779,2358	392704,1984
	11270	1379787,7739	392698,9985
	11271	1379790,0531	392700,4925
	11272	1379795,3601	392706,5357
	11273	1379797,7319	392712,6905
	11274	1379800,7488	392719,0568
	11275	1379802,5617	392723,5569
	11276	1379803,7467	392726,6964
	11277	1379803,8291	392727,6917
	11278	1379803,4520	392732,3300
	11279	1379802,7529	392733,5620
	11280	1379800,1541	392737,1887
	11281	1379798,9316	392739,8263
	11282	1379798,2167	392742,1143

Сведения о характерных точках границ объекта	№ точки	Координаты	
		X	Y
	11283	1379796,1487	392751,4489
	11284	1379795,2651	392753,0976
	11285	1379792,9085	392756,7900
	11286	1379790,6389	392758,9926
	11287	1379787,3465	392761,3198
	11288	1379778,7742	392765,5562
	11289	1379770,8616	392769,0259
	11290	1379767,8777	392770,2239
	11291	1379765,2427	392770,8525
	11292	1379763,0058	392770,8656
	11293	1379761,4238	392771,5255
	11294	1379758,4156	392773,2667
	11295	1379755,7083	392774,3912
	11296	1379750,7650	392776,5539
	11297	1379747,6006	392778,9917
	11298	1379743,2865	392782,4374
	11299	1379741,7337	392783,3151
	11300	1379737,0979	392785,5136
	11301	1379733,8440	392787,4220
	11302	1379731,9384	392789,1330
	11303	1379729,4501	392791,8760
	11304	1379728,3260	392793,3503
	11305	1379727,2593	392794,2352
	11306	1379721,8936	392796,4693
	11307	1379719,2338	392797,6721
	11308	1379717,1543	392799,0855
	11309	1379715,3866	392801,3268
	11310	1379713,3534	392805,0705
	11311	1379712,7107	392806,8626
	11312	1379712,6686	392807,5143
	11313	1379712,7438	392807,9037
	11314	1379713,6165	392809,1593
	11315	1379714,0751	392809,9271
	11316	1379714,1439	392810,7513
	11317	1379713,3700	392811,5629
	11318	1379708,2420	392814,1578
	11319	1379703,0316	392817,9319
	11320	1379699,1544	392820,3435
	11321	1379696,7459	392820,9910
	11322	1379694,6061	392821,0212
	11323	1379692,6970	392820,7908
	11324	1379689,7724	392819,1008
	11325	1379686,9908	392816,5122
	11326	1379684,2823	392813,3810
	11327	1379682,7947	392812,0542

Сведения о характерных точках границ объекта	№ точки	Координаты	
		X	Y
	11328	1379680,5424	392810,9334
	11329	1379673,5984	392807,0556
	11330	1379669,4444	392805,2075
	11331	1379667,0187	392803,7579
	11332	1379665,2281	392802,1005
	11333	1379664,6753	392800,0420
	11240	1379664,2439	392797,4574
	11334	1379676,8017	388393,5541
	11335	1379883,1456	388559,7821
	11336	1379884,9257	388532,7834
	11337	1379893,1330	388408,3082
	11338	1379709,7299	388395,7998
	11334	1379676,8017	388393,5541
	11339	1379762,5400	392647,0800
	11340	1379762,7300	392650,0700
	11341	1379771,0100	392649,5700
	11342	1379770,8300	392646,5800
	11339	1379762,5400	392647,0800
	11343	1379907,9702	394412,1146
	11344	1379907,9703	394412,1175
	11345	1379910,1853	394414,4279
	11346	1379910,1863	394414,4280
	11347	1379908,7328	394412,9105
	11343	1379907,9702	394412,1146
	11348	1380025,6628	395102,5727
	11349	1380066,2995	395144,2069
	11350	1380100,8404	395111,0758
	11351	1380067,4296	395077,1809
	11352	1380056,3547	395073,3449
	11348	1380025,6628	395102,5727
	11353	1380131,9969	393060,6252
	11354	1380160,4179	393083,8389
	11355	1380167,6485	393074,9803
	11356	1380186,4861	393089,4583
	11357	1380191,9541	393082,3136
	11358	1380190,8200	393081,4300
	11359	1380190,9433	393081,2559
	11360	1380203,6500	393065,5000
	11361	1380187,9200	393052,4400
	11362	1380187,2408	393051,8760
	11363	1380195,9737	393041,6775
	11364	1380195,7000	393041,4500
	11365	1380198,4800	393038,1000
	11366	1380198,8055	393038,3706
	11367	1380207,5756	393028,1287

Сведения о характерных точках границ объекта	№ точки	Координаты	
		X	Y
	11368	1380211,2718	393030,7991
	11369	1380228,4033	393009,3859
	11370	1380233,1552	393013,9053
	11371	1380233,9507	393012,9276
	11372	1380238,7283	393006,5476
	11373	1380238,3500	393006,0100
	11374	1380240,8500	393002,8800
	11375	1380241,4067	393002,9708
	11376	1380250,3460	392991,0332
	11377	1380254,0311	392994,4506
	11378	1380259,0531	392988,2065
	11379	1380259,0200	392988,1800
	11380	1380262,1200	392984,2500
	11381	1380262,1901	392984,3061
	11382	1380267,8815	392977,2297
	11383	1380267,9900	392976,5400
	11384	1380257,2100	392966,9600
	11385	1380257,4358	392966,6792
	11386	1380254,8504	392964,5747
	11387	1380277,9115	392936,1510
	11388	1380276,9900	392935,4200
	11389	1380279,6900	392932,0100
	11390	1380282,6444	392930,3176
	11391	1380291,3881	392919,5406
	11392	1380316,8766	392938,9745
	11393	1380349,2275	392899,1083
	11394	1380323,7334	392880,0479
	11395	1380343,8977	392855,6910
	11396	1380347,2204	392858,3558
	11397	1380363,9840	392836,5635
	11398	1380369,5254	392840,7558
	11399	1380386,6681	392818,5955
	11400	1380390,7211	392822,3920
	11401	1380404,0561	392805,0317
	11402	1380390,0352	392793,2409
	11403	1380426,5840	392747,4597
	11404	1380441,4792	392759,5054
	11405	1380442,0700	392758,7800
	11406	1380444,2100	392760,5100
	11407	1380443,6235	392761,2394
	11408	1380445,4105	392762,6846
	11409	1380453,0258	392753,0846
	11410	1380400,5380	392715,3149
	11411	1380135,8380	393053,5840
	11353	1380131,9969	393060,6252

Сведения о характерных точках границ объекта	№ точки	Координаты	
		X	Y
	11412	1380131,9970	393068,9689
	11413	1380132,3093	393098,1145
	11414	1380139,6239	393158,7470
	11415	1380438,7515	393392,6012
	11416	1380494,4114	393418,0894
	11417	1380877,2286	393501,5103
	11418	1381013,3788	393540,9019
	11419	1381106,9480	393579,6581
	11420	1381120,4393	393576,8706
	11421	1381154,2454	393564,6725
	11422	1381177,1469	393532,1374
	11423	1381162,6550	393521,0790
	11424	1381160,0000	393523,8800
	11425	1381154,4300	393518,6100
	11426	1381156,5184	393516,3964
	11427	1381136,5886	393501,1886
	11428	1381136,3000	393501,5500
	11429	1381131,9700	393498,1100
	11430	1381131,3100	393498,9300
	11431	1381130,9800	393498,6600
	11432	1381131,2600	393498,3200
	11433	1381127,2100	393495,1000
	11434	1381127,7392	393494,4359
	11435	1381123,2152	393490,9837
	11436	1381130,0723	393482,1196
	11437	1381097,6151	393453,9889
	11438	1381090,0667	393459,1067
	11439	1381067,9902	393486,4237
	11440	1381103,5136	393509,3698
	11441	1381131,6223	393528,4693
	11442	1381114,0392	393555,1062
	11443	1381070,3542	393528,3023
	11444	1381061,1891	393541,6152
	11445	1380976,9076	393481,3287
	11446	1380858,1735	393476,5683
	11447	1380810,8536	393442,9854
	11448	1380792,5681	393466,6230
	11449	1380756,3980	393436,9424
	11450	1380746,5305	393447,2560
	11451	1380710,3827	393416,0814
	11452	1380727,1408	393394,6626
	11453	1380712,4387	393384,8536
	11454	1380712,4710	393384,7880
	11455	1380713,9490	393380,2650
	11456	1380709,4920	393377,2210

Сведения о характерных точках границ объекта	№ точки	Координаты	
		X	Y
	11457	1380729,5930	393351,1860
	11458	1380741,1670	393336,4180
	11459	1380737,3600	393333,4940
	11460	1380742,0210	393327,5050
	11461	1380743,6930	393325,3150
	11462	1380749,5580	393317,8100
	11463	1380753,9240	393320,7960
	11464	1380755,3910	393318,9670
	11465	1380756,7090	393319,9200
	11466	1380757,9900	393319,6460
	11467	1380764,3990	393324,6180
	11468	1380773,7690	393332,0740
	11469	1380774,5530	393331,8920
	11470	1380784,9160	393325,4500
	11471	1380841,0240	393290,9860
	11472	1380842,1480	393288,0770
	11473	1380801,1360	393256,6580
	11474	1380793,3140	393250,8040
	11475	1380607,3030	393220,9100
	11476	1380595,2290	393211,0730
	11477	1380555,1590	393178,9610
	11478	1380532,1200	393160,5500
	11479	1380501,8250	393198,7440
	11480	1380519,6050	393212,4860
	11481	1380546,9100	393233,2980
	11482	1380566,9050	393249,0950
	11483	1380569,1610	393250,8770
	11484	1380573,0660	393253,8770
	11485	1380553,5212	393278,8265
	11486	1380549,5798	393276,1969
	11487	1380531,2943	393299,8346
	11488	1380570,4302	393331,0538
	11489	1380529,3212	393381,9974
	11490	1380473,9511	393337,0863
	11491	1380465,5777	393347,4222
	11492	1380382,1212	393281,9176
	11493	1380385,9678	393274,5029
	11494	1380372,6772	393263,8438
	11495	1380363,5456	393274,9156
	11496	1380216,5686	393159,8950
	11497	1380209,6892	393170,2532
	11498	1380171,2892	393139,7922
	11499	1380190,3329	393115,4187
	11412	1380131,9970	393068,9689
	11500	1380401,6598	392622,7249

Сведения о характерных точках границ объекта	№ точки	Координаты	
		X	Y
	11501	1380424,0478	392639,9782
	11502	1380482,6760	392563,9220
	11503	1380465,0286	392550,1395
	11504	1380463,2552	392549,1275
	11505	1380461,1440	392548,7310
	11506	1380459,4345	392549,2183
	11507	1380453,9702	392556,2055
	11508	1380439,1368	392575,0768
	11509	1380439,3752	392575,2594
	11510	1380434,0543	392582,0213
	11511	1380433,8161	392581,8277
	11512	1380421,9965	392596,8643
	11513	1380422,2348	392597,0499
	11514	1380416,9731	392603,7327
	11515	1380416,7388	392603,5471
	11516	1380410,5278	392611,4450
	11500	1380401,6598	392622,7249
	11517	1380411,8027	390756,4887
	11518	1380431,5900	390771,6200
	11519	1380474,8900	390804,7100
	11520	1380445,9500	390841,7400
	11521	1380445,4642	390842,4064
	11522	1380436,5493	390853,7681
	11523	1380870,8573	391194,8201
	11524	1381029,8043	390993,2661
	11525	1382377,8106	392055,9833
	11526	1382218,9655	392259,9682
	11527	1382500,5936	392479,3641
	11528	1382508,4420	392470,4990
	11529	1382509,9306	392469,0442
	11530	1382509,9324	392469,0456
	11531	1382513,1540	392465,9040
	11532	1382552,8529	392427,1023
	11533	1382552,8675	392427,0829
	11534	1382594,5270	392386,3700
	11535	1382611,6680	392372,3950
	11536	1382612,9490	392372,4270
	11537	1382613,2150	392321,0170
	11538	1382619,2930	392321,2580
	11539	1382679,8720	392322,0680
	11540	1382685,6856	392321,9561
	11541	1382683,2802	392378,6043
	11542	1382702,2950	392379,1001
	11543	1382737,4946	392380,0178
	11544	1382712,5666	392350,9474

Сведения о характерных точках границ объекта	№ точки	Координаты	
		X	Y
	11545	1382733,8643	392331,2613
	11546	1382721,4201	392316,4621
	11547	1382721,0271	392316,1274
	11548	1382710,9396	392325,9183
	11549	1382705,9398	392325,8437
	11550	1382706,2698	392303,7237
	11551	1382706,4180	392303,6870
	11552	1382707,0570	392274,4290
	11553	1382722,8360	392254,5840
	11554	1382723,7340	392248,8350
	11555	1382729,8910	392240,8190
	11556	1382731,3840	392238,8080
	11557	1382759,0620	392202,8960
	11558	1382762,4310	392200,5230
	11559	1382837,1500	392174,6560
	11560	1382837,1496	392174,6548
	11561	1382834,8070	392166,8380
	11562	1382826,4080	392142,3680
	11563	1382799,5730	392151,6610
	11564	1382796,3320	392151,2230
	11565	1382793,6350	392152,3030
	11566	1382770,2240	392136,8160
	11567	1382743,5500	392119,2520
	11568	1382722,5429	392105,3861
	11569	1382704,3727	392090,9526
	11570	1382698,7970	392085,3260
	11571	1382692,3980	392075,6860
	11572	1382675,5287	392068,0403
	11573	1382516,1039	391941,4007
	11574	1382508,6500	391951,0060
	11575	1382507,9090	391951,9580
	11576	1382503,7810	391957,2760
	11577	1382501,1090	391960,7110
	11578	1382498,6420	391963,8650
	11579	1382496,1820	391967,0220
	11580	1382488,8230	391976,4570
	11581	1382486,4760	391979,4720
	11582	1382484,2720	391982,3040
	11583	1382481,9180	391985,3190
	11584	1382479,4790	391988,4440
	11585	1382477,0520	391991,5570
	11586	1382474,7490	391994,5280
	11587	1382469,9050	392001,1280
	11588	1382467,5440	392004,1570
	11589	1382461,7490	392011,9308

Сведения о характерных точках границ объекта	№ точки	Координаты	
		X	Y
	11590	1382460,8802	392013,0356
	11591	1382447,8410	392002,0800
	11592	1382442,5120	391997,7370
	11593	1382430,6748	391988,0963
	11594	1382411,8986	392012,2083
	11595	1381059,9143	390955,8687
	11596	1380926,9322	390846,1957
	11597	1381000,2195	390753,0939
	11598	1380988,7350	390744,1730
	11599	1380939,2230	390707,6480
	11600	1380939,2120	390707,6480
	11601	1380926,2180	390697,5850
	11602	1380924,8930	390699,1540
	11603	1380889,9480	390672,4290
	11604	1380877,1880	390662,6760
	11605	1380870,8110	390657,8030
	11606	1380822,3760	390624,7600
	11607	1380805,9320	390611,9380
	11608	1380776,7840	390588,1500
	11609	1380765,9360	390577,8320
	11610	1380759,7890	390572,7840
	11611	1380748,6600	390563,8780
	11612	1380654,4360	390489,9950
	11613	1380633,5501	390473,8341
	11614	1380563,9676	390560,7905
	11615	1380425,8862	390738,3760
	11517	1380411,8027	390756,4887
	11616	1380428,9570	395902,5180
	11617	1380438,3040	395911,5440
	11618	1380449,2220	395922,0670
	11619	1380451,9480	395924,7210
	11620	1380480,6370	395893,7390
	11621	1380478,5160	395891,7060
	11622	1380467,6140	395881,1830
	11623	1380458,2660	395872,1640
	11616	1380428,9570	395902,5180
	11624	1380442,2581	391767,5508
	11625	1380443,2830	391768,3740
	11626	1380450,6780	391774,2140
	11627	1380457,3421	391779,4778
	11628	1380457,3422	391779,4777
	11629	1380450,6800	391774,2100
	11630	1380443,2800	391768,3700
	11624	1380442,2581	391767,5508
	11631	1380445,5621	390753,6017

Сведения о характерных точках границ объекта	№ точки	Координаты	
		X	Y
	11632	1380552,0800	390618,4612
	11633	1380733,4696	390761,4326
	11634	1380729,1899	390766,8623
	11635	1380729,1900	390766,8600
	11636	1380682,1797	390826,5047
	11637	1380612,8403	390914,4765
	11638	1380559,5764	390872,4939
	11639	1380482,0600	390811,3900
	11640	1380496,6300	390793,1300
	11631	1380445,5621	390753,6017
	11641	1380497,9930	396512,5420
	11642	1380510,2390	396512,9800
	11643	1380514,3810	396513,2140
	11644	1380522,6810	396513,8200
	11645	1380530,9630	396514,6120
	11646	1380540,2530	396515,7210
	11647	1380551,5020	396517,8380
	11648	1380570,2450	396521,9770
	11649	1380585,1290	396525,7330
	11650	1380599,9120	396529,8650
	11651	1380614,5850	396534,3760
	11652	1380629,1480	396539,2710
	11653	1380643,5620	396544,5340
	11654	1380657,8520	396550,1700
	11655	1380621,3260	396608,9900
	11656	1380646,9170	396621,7870
	11657	1380671,6420	396636,2190
	11658	1380672,9670	396637,1170
	11659	1380684,7490	396645,1320
	11660	1380695,2900	396652,3230
	11661	1380702,6590	396657,4000
	11662	1380710,3100	396662,0240
	11663	1380718,2300	396666,1850
	11664	1380726,3880	396669,8640
	11665	1380734,7390	396673,0550
	11666	1380741,5570	396675,2450
	11667	1381141,9810	396793,4210
	11668	1381194,2410	396740,5540
	11669	1381243,5890	396684,9750
	11670	1381284,7830	396632,4560
	11671	1381299,8180	396610,8110
	11672	1381299,8290	396610,8040
	11673	1381322,8670	396577,6470
	11674	1381352,2900	396530,1280
	11675	1381379,3770	396481,2290

Сведения о характерных точках границ объекта	№ точки	Координаты	
		X	Y
	11676	1381383,1430	396473,5860
	11677	1381383,1430	396473,5750
	11678	1381404,1930	396430,8110
	11679	1381426,6730	396378,9190
	11680	1381494,6550	396232,7920
	11681	1381522,8730	396172,1430
	11682	1381557,9860	396060,0260
	11683	1381550,1600	396020,7520
	11684	1381226,8910	395716,9920
	11685	1381120,6650	395612,7880
	11686	1381114,3500	395622,9530
	11687	1381071,6890	395685,5580
	11688	1381070,4410	395687,9670
	11689	1381036,6490	395662,3150
	11690	1381027,5200	395647,2260
	11691	1381024,3270	395648,7150
	11692	1381027,6150	395650,8060
	11693	1381025,0710	395654,4860
	11694	1381020,4100	395650,9520
	11695	1381014,6500	395658,3330
	11696	1381016,6690	395659,6540
	11697	1381012,8360	395665,5160
	11698	1381010,7080	395664,5890
	11699	1380996,8200	395680,3680
	11700	1380998,5170	395681,7730
	11701	1380992,0900	395688,3320
	11702	1380990,4760	395686,6160
	11703	1380986,4690	395691,0730
	11704	1380985,8190	395690,8910
	11705	1380977,1500	395696,7630
	11706	1380983,1220	395701,5740
	11707	1380980,9020	395704,1220
	11708	1380979,0120	395702,8040
	11709	1380976,5590	395705,6070
	11710	1380973,7780	395703,8480
	11711	1380971,4490	395706,7170
	11712	1380970,5840	395706,6290
	11713	1380966,9490	395710,8120
	11714	1380963,5540	395709,0020
	11715	1380919,8820	395761,7920
	11716	1380901,6540	395784,0860
	11717	1380908,2930	395788,3890
	11718	1380892,6780	395810,0410
	11719	1380899,5040	395816,3740
	11720	1380897,5400	395818,5790

Сведения о характерных точках границ объекта	№ точки	Координаты	
		X	Y
	11721	1380898,5480	395819,4330
	11722	1380893,1860	395825,4220
	11723	1380889,7510	395822,5130
	11724	1380888,9040	395823,6010
	11725	1380883,0130	395831,3900
	11726	1380879,7350	395829,3280
	11727	1380877,7680	395831,7220
	11728	1380875,8230	395834,1350
	11729	1380874,7420	395833,4450
	11730	1380871,2970	395837,3580
	11731	1380874,4760	395840,4350
	11732	1380872,0890	395843,0990
	11733	1380871,2930	395842,6690
	11734	1380868,4310	395845,5850
	11735	1380863,3800	395841,6650
	11736	1380860,2040	395845,3370
	11737	1380855,9700	395841,6720
	11738	1380854,6890	395842,7740
	11739	1380850,8090	395847,5810
	11740	1380854,7550	395852,5670
	11741	1380836,2200	395866,6490
	11742	1380839,4580	395870,3570
	11743	1380835,6430	395873,0220
	11744	1380832,5080	395869,2700
	11745	1380818,4700	395880,0740
	11746	1380820,5540	395883,5300
	11747	1380817,5100	395885,5560
	11748	1380811,9330	395889,7650
	11749	1380809,3560	395886,6730
	11750	1380806,0200	395889,0600
	11751	1380804,0340	395886,2130
	11752	1380806,7760	395884,0450
	11753	1380798,1070	395871,0510
	11754	1380792,4970	395862,8710
	11755	1380793,0080	395862,1600
	11756	1380792,8510	395861,9040
	11757	1380789,7520	395857,3090
	11758	1380786,0510	395859,9620
	11759	1380784,4780	395857,5610
	11760	1380780,5830	395859,5320
	11761	1380780,8970	395860,9150
	11762	1380777,1520	395863,0500
	11763	1380776,3640	395862,3200
	11764	1380769,8450	395865,8940
	11765	1380770,6880	395867,2150

Сведения о характерных точках границ объекта	№ точки	Координаты	
		X	Y
	11766	1380766,5530	395869,7000
	11767	1380765,3960	395867,8860
	11768	1380742,2760	395883,1540
	11769	1380744,4880	395886,2970
	11770	1380738,1630	395890,5200
	11771	1380737,1630	395891,3450
	11772	1380737,5350	395891,8050
	11773	1380735,2830	395893,9440
	11774	1380734,5900	395893,5200
	11775	1380730,9940	395896,2760
	11776	1380730,6480	395895,7690
	11777	1380723,2200	395900,7800
	11778	1380721,3220	395898,5430
	11779	1380717,8650	395900,9010
	11780	1380718,7740	395902,3060
	11781	1380713,5550	395904,8900
	11782	1380713,0650	395904,2330
	11783	1380708,0250	395906,3390
	11784	1380700,2690	395893,8530
	11785	1380715,8650	395877,7090
	11786	1380711,4190	395871,7230
	11787	1380709,1960	395873,4860
	11788	1380706,7800	395870,2220
	11789	1380710,2440	395867,5620
	11790	1380706,8420	395862,8710
	11791	1380708,8680	395861,1010
	11792	1380705,9190	395856,9620
	11793	1380709,7730	395853,1920
	11794	1380706,8350	395850,6910
	11795	1380703,4920	395853,6400
	11796	1380700,7070	395850,7240
	11797	1380701,4800	395849,9360
	11798	1380699,1440	395846,5450
	11799	1380693,2390	395850,8450
	11800	1380684,1940	395839,6390
	11801	1380688,8880	395836,0290
	11802	1380685,8220	395832,4490
	11803	1380688,7020	395829,7150
	11804	1380685,9790	395825,2730
	11805	1380683,1900	395826,4880
	11806	1380680,3690	395823,2760
	11807	1380677,2550	395825,4840
	11808	1380674,4190	395822,3020
	11809	1380677,5440	395820,0900
	11810	1380673,7480	395816,2060

Сведения о характерных точках границ объекта	№ точки	Координаты	
		X	Y
	11811	1380677,5110	395813,0930
	11812	1380673,4810	395807,9940
	11813	1380669,7070	395810,4940
	11814	1380667,0280	395806,1980
	11815	1380670,6310	395804,0880
	11816	1380656,1330	395785,0500
	11817	1380650,5410	395789,1670
	11818	1380649,8660	395788,6560
	11819	1380643,7050	395792,8940
	11820	1380644,4890	395794,5100
	11821	1380639,0870	395798,6860
	11822	1380640,1170	395799,9420
	11823	1380636,9450	395802,9090
	11824	1380634,4080	395801,1640
	11825	1380631,7430	395802,8800
	11826	1380629,7250	395799,8290
	11827	1380623,1660	395804,4200
	11828	1380625,6110	395808,0410
	11829	1380622,6910	395810,0120
	11830	1380620,0630	395806,6280
	11831	1380616,8620	395808,8400
	11832	1380615,6360	395807,6610
	11833	1380611,9900	395810,9170
	11834	1380608,6860	395807,6100
	11835	1380605,5620	395810,6070
	11836	1380601,0360	395806,1070
	11837	1380597,5390	395809,3700
	11838	1380595,2510	395807,2850
	11839	1380600,1340	395801,9130
	11840	1380589,7320	395791,5940
	11841	1380584,8960	395796,1270
	11842	1380582,8660	395794,0800
	11843	1380587,6330	395789,5170
	11844	1380577,8730	395780,6550
	11845	1380574,7850	395783,8670
	11846	1380566,1060	395776,4030
	11847	1380567,4850	395774,2790
	11848	1380565,5400	395772,6250
	11849	1380566,9490	395770,0850
	11850	1380563,9630	395767,8950
	11851	1380561,5830	395769,7090
	11852	1380559,1560	395767,3800
	11853	1380561,0060	395764,7810
	11854	1380558,5870	395762,1530
	11855	1380513,6700	395820,3230

Сведения о характерных точках границ объекта	№ точки	Координаты	
		X	Y
	11856	1380502,5190	395835,0040
	11857	1380532,4930	396388,9350
	11641	1380497,9930	396512,5420
	11858	1380533,5300	381359,3000
	11859	1380555,5400	381369,4900
	11860	1380574,6500	381378,3300
	11861	1380558,9000	381410,5400
	11862	1380555,4522	381417,2984
	11863	1380636,6432	381455,5861
	11864	1380659,2600	381411,8800
	11865	1380658,2700	381412,1600
	11866	1380650,9200	381414,0400
	11867	1380641,0400	381411,9100
	11868	1380638,3400	381417,8200
	11869	1380628,9000	381413,5000
	11870	1380584,1500	381392,4000
	11871	1380578,8300	381389,6300
	11872	1380575,7300	381388,7900
	11873	1380576,3600	381378,0700
	11874	1380598,6800	381331,3100
	11875	1380603,4304	381321,7139
	11876	1380549,8754	381296,3768
	11877	1380548,5624	381320,3648
	11858	1380533,5300	381359,3000
	11878	1380632,1230	394989,5390
	11879	1380635,7296	395008,1695
	11880	1380633,4578	395044,3586
	11881	1380727,4092	395129,2289
	11882	1380749,2885	395104,7505
	11883	1380756,4900	395111,6500
	11884	1380798,9322	395059,5312
	11885	1380799,4350	395058,9190
	11886	1380781,9670	395042,9430
	11887	1380767,1950	395029,4340
	11888	1380762,1859	395037,5386
	11889	1380752,3782	395029,7892
	11890	1380766,1367	395009,1502
	11891	1380760,2960	395004,1430
	11892	1380835,3700	394886,4820
	11893	1380839,0560	394887,4020
	11894	1380842,1440	394885,8250
	11895	1380848,8670	394874,3130
	11896	1380849,7510	394872,8750
	11897	1380855,0760	394873,0130
	11898	1380855,4960	394872,2870

Сведения о характерных точках границ объекта	№ точки	Координаты	
		X	Y
	11899	1380859,2700	394874,7870
	11900	1380859,7914	394874,0038
	11901	1380862,1460	394869,8103
	11902	1380858,2550	394867,3300
	11903	1380859,7330	394864,7020
	11904	1380873,5600	394842,0900
	11905	1380882,3850	394827,8880
	11906	1380882,8420	394825,5380
	11907	1380882,8710	394823,5890
	11908	1380880,6880	394820,4240
	11909	1380886,0970	394812,3030
	11910	1380886,9810	394808,9700
	11911	1380884,0640	394805,1270
	11912	1380973,8030	394661,1450
	11913	1380969,3909	394662,4489
	11914	1380981,0802	394613,8322
	11915	1380820,5427	394811,8247
	11916	1380790,2010	394841,5390
	11917	1380705,5107	394919,9027
	11878	1380632,1230	394989,5390
	11918	1380654,8950	392412,4020
	11919	1380705,2048	392452,4332
	11920	1380705,1999	392452,4393
	11921	1380706,9100	392453,8000
	11922	1380706,6100	392454,1600
	11923	1380682,7400	392485,5800
	11924	1380680,3193	392483,6583
	11925	1380660,3362	392508,7322
	11926	1380915,7600	392708,7400
	11927	1380922,4800	392713,9900
	11928	1380930,0200	392719,9000
	11929	1380996,9000	392772,2700
	11930	1380996,9279	392772,2690
	11931	1380996,9376	392772,2766
	11932	1380996,9000	392772,2780
	11933	1380998,7620	392773,7450
	11934	1380998,7757	392773,7445
	11935	1381024,6000	392793,9700
	11936	1381024,6202	392793,9556
	11937	1381024,6260	392793,9601
	11938	1381024,6080	392793,9730
	11939	1381025,8629	392794,9479
	11940	1381025,8600	392794,9500
	11941	1381028,8200	392797,2800
	11942	1381045,1400	392810,0600

Сведения о характерных точках границ объекта	№ точки	Координаты	
		X	Y
	11943	1381088,3424	392844,4748
	11944	1381106,2000	392858,7000
	11945	1381104,6200	392860,8500
	11946	1381110,6100	392865,5600
	11947	1381112,2600	392863,4300
	11948	1381242,7300	392965,1900
	11949	1381242,6500	392967,7200
	11950	1381246,5600	392970,8500
	11951	1381249,0400	392970,1100
	11952	1381280,9193	392994,9634
	11953	1381288,4639	393000,8591
	11954	1381286,5600	393003,6700
	11955	1381298,8800	393012,0000
	11956	1381301,4100	393013,5100
	11957	1381300,6800	393014,4700
	11958	1381305,5300	393017,9700
	11959	1381306,6000	393016,6200
	11960	1381315,7093	393022,1500
	11961	1381451,0817	393127,9363
	11962	1381454,5500	393130,6500
	11963	1381454,9591	393130,9663
	11964	1381531,5044	393033,8501
	11965	1381483,8430	392996,8510
	11966	1381482,8940	392996,1180
	11967	1381442,5440	392964,7900
	11968	1381443,7405	392963,1822
	11969	1381375,2557	392909,6356
	11970	1381374,9380	392910,0430
	11971	1381360,0610	392898,4470
	11972	1381351,8450	392892,0230
	11973	1381348,8260	392889,6690
	11974	1381344,0340	392885,9200
	11975	1381336,8830	392880,3360
	11976	1381332,1570	392876,6350
	11977	1381331,8540	392876,4010
	11978	1381288,2800	392842,4380
	11979	1381285,7400	392840,4820
	11980	1381284,7800	392839,7410
	11981	1381280,2020	392836,2040
	11982	1381256,1450	392817,6290
	11983	1381256,4920	392817,1650
	11984	1381256,6717	392816,9176
	11985	1381251,8736	392813,1661
	11986	1381246,5298	392808,9652
	11987	1381246,3820	392809,1680

Сведения о характерных точках границ объекта	№ точки	Координаты	
		X	Y
	11988	1381246,0020	392809,6860
	11989	1381244,2610	392808,3210
	11990	1381238,0230	392803,4490
	11991	1381235,7780	392801,6780
	11992	1381235,9640	392801,3860
	11993	1381236,1318	392801,1105
	11994	1381236,2600	392800,9080
	11995	1381236,2586	392800,9023
	11996	1381236,2566	392800,9055
	11997	1381226,6350	392793,6740
	11998	1381221,8830	392790,1660
	11999	1381198,1290	392771,0770
	12000	1381185,9740	392766,6270
	12001	1381162,8883	392758,0023
	12002	1381149,0730	392752,8410
	12003	1381119,5539	392740,7227
	12004	1381113,4050	392742,7240
	12005	1381059,8370	392700,3580
	12006	1381062,8443	392696,3063
	12007	1380981,8391	392632,8747
	12008	1380968,6790	392649,3970
	12009	1380864,0480	392571,7360
	12010	1380879,8120	392550,7040
	12011	1380808,4612	392496,3617
	12012	1380698,3359	392412,4880
	12013	1380671,2660	392391,8710
	11918	1380654,8950	392412,4020
	12014	1380655,7225	393384,9560
	12015	1380656,9765	393376,0920
	12016	1380658,8575	393365,3727
	12017	1380660,9475	393357,1272
	12018	1380667,4266	393353,4167
	12019	1380673,0697	393348,6755
	12020	1380678,2947	393345,9956
	12021	1380684,3558	393347,0263
	12022	1380689,5809	393352,1798
	12023	1380694,5969	393358,1579
	12024	1380697,1050	393362,4868
	12025	1380698,1500	393369,0833
	12026	1380697,9410	393380,8332
	12027	1380695,2239	393388,6665
	12028	1380691,6709	393396,2937
	12029	1380682,6838	393404,3331
	12030	1380675,5777	393408,6620
	12031	1380667,2176	393408,6620

Сведения о характерных точках границ объекта	№ точки	Координаты	
		X	Y
	12032	1380659,6935	393402,6840
	12033	1380655,9315	393396,9121
	12014	1380655,7225	393384,9560
	12034	1380704,9201	392452,7904
	12035	1380706,6100	392454,1600
	12036	1380704,9204	392452,7901
	12034	1380704,9201	392452,7904
	12037	1380746,6708	393683,6612
	12038	1380816,8745	393733,9979
	12039	1380817,9982	393736,8224
	12040	1380830,5425	393723,8899
	12041	1380830,4429	393722,6334
	12042	1380831,2542	393722,5007
	12043	1380831,6165	393722,7826
	12044	1380831,6210	393722,7780
	12045	1380832,2340	393723,2630
	12046	1380850,3420	393720,3690
	12047	1380891,0760	393713,8500
	12048	1380891,6670	393713,7290
	12049	1380903,7175	393711,1001
	12050	1380917,3960	393708,1160
	12051	1380924,6120	393710,7580
	12052	1380926,2950	393747,0870
	12053	1380926,5430	393749,4150
	12054	1380930,1460	393749,3020
	12055	1380930,2400	393752,8680
	12056	1380926,6200	393753,0110
	12057	1380926,6960	393754,0070
	12058	1380928,7770	393777,8960
	12059	1380928,8060	393781,8860
	12060	1380939,1570	393794,2590
	12061	1380938,0656	393803,8868
	12062	1380948,1192	393804,0881
	12063	1381017,5752	393708,0538
	12064	1381046,6291	393592,7389
	12065	1380963,8829	393565,2069
	12066	1380963,9120	393565,0760
	12067	1380907,3510	393546,0780
	12068	1380907,3241	393546,3882
	12069	1380866,2775	393532,7308
	12070	1380865,8594	393533,8683
	12071	1380792,5708	393517,8294
	12072	1380780,2836	393574,4568
	12073	1380784,1442	393575,6879
	12074	1380771,6761	393625,8085

Сведения о характерных точках границ объекта	№ точки	Координаты	
		X	Y
	12075	1380756,2159	393669,1418
	12076	1380759,4170	393671,0760
	12077	1380756,3220	393676,2110
	12078	1380755,0110	393676,6820
	12079	1380753,7755	393675,9371
	12037	1380746,6708	393683,6612
	12080	1380790,7438	390077,4207
	12081	1380866,7806	390138,8108
	12082	1380931,0093	390057,4714
	12083	1380857,7472	389997,4780
	12080	1380790,7438	390077,4207
	12084	1380801,7569	390807,7626
	12085	1380801,8838	390799,2600
	12086	1380803,5706	390791,1934
	12087	1380805,4493	390782,1948
	12088	1380810,3000	390766,5731
	12089	1380815,9908	390754,6571
	12090	1380817,0770	390752,8323
	12091	1380819,5675	390749,4637
	12092	1380822,0902	390747,0161
	12093	1380824,6088	390744,8445
	12094	1380828,5593	390742,3721
	12095	1380832,0837	390740,6758
	12096	1380836,1255	390738,2508
	12097	1380841,1807	390735,7949
	12098	1380853,7355	390730,6020
	12099	1380858,5369	390728,6667
	12100	1380860,9155	390728,0770
	12101	1380864,8780	390727,2149
	12102	1380868,7325	390726,9763
	12103	1380871,8577	390727,0887
	12104	1380873,9892	390727,6140
	12105	1380876,2131	390728,5685
	12106	1380878,6296	390729,8548
	12107	1380881,5014	390732,3303
	12108	1380885,6200	390737,2455
	12109	1380888,3958	390740,8487
	12110	1380892,2209	390746,7025
	12111	1380893,8259	390749,1708
	12112	1380897,8370	390756,9812
	12113	1380900,3755	390761,8846
	12114	1380904,4111	390769,8958
	12115	1380906,0711	390772,6896
	12116	1380907,2922	390775,7141
	12117	1380909,0419	390780,4475

Сведения о характерных точках границ объекта	№ точки	Координаты	
		X	Y
	12118	1380909,7874	390784,1214
	12119	1380910,3966	390789,1850
	12120	1380910,4044	390792,1863
	12121	1380910,2921	390796,1862
	12122	1380909,7632	390799,8639
	12123	1380908,6935	390804,4814
	12124	1380907,6317	390808,5724
	12125	1380906,3483	390813,3972
	12126	1380903,2513	390819,1663
	12127	1380901,3169	390822,8057
	12128	1380898,5743	390821,4061
	12129	1380893,1712	390831,9208
	12130	1380897,8291	390834,3866
	12131	1380899,7473	390830,7874
	12132	1380900,3405	390831,1957
	12133	1380906,6414	390835,1172
	12134	1380907,0563	390836,3215
	12135	1380906,1282	390840,5012
	12136	1380904,5652	390844,8380
	12137	1380901,6345	390847,1240
	12138	1380895,9330	390843,2886
	12139	1380894,8262	390845,2470
	12140	1380898,2469	390847,6993
	12141	1380895,0185	390848,9078
	12142	1380888,3544	390851,6809
	12143	1380887,2397	390852,1080
	12144	1380875,7142	390856,5612
	12145	1380871,6476	390857,7652
	12146	1380867,3314	390858,7487
	12147	1380864,3263	390859,0652
	12148	1380861,5419	390859,1320
	12149	1380857,4257	390858,8177
	12150	1380851,9564	390858,4473
	12151	1380845,2653	390857,6775
	12152	1380839,0465	390856,3477
	12153	1380833,8602	390854,9303
	12154	1380829,6602	390853,0638
	12155	1380825,0586	390850,4697
	12156	1380817,4003	390845,4077
	12157	1380810,9968	390839,1789
	12158	1380807,5016	390835,0037
	12159	1380805,2683	390831,6039
	12160	1380804,1239	390828,5537
	12161	1380803,1198	390824,0783
	12084	1380801,7569	390807,7626

Сведения о характерных точках границ объекта	№ точки	Координаты	
		X	Y
	12162	1380809,0104	390072,6553
	12163	1380812,4330	390068,3666
	12164	1380820,1427	390074,5198
	12165	1380816,7272	390078,8016
	12166	1380814,4944	390077,0160
	12167	1380813,1805	390078,6687
	12168	1380810,4427	390076,4774
	12169	1380811,7444	390074,8355
	12162	1380809,0104	390072,6553
	12170	1380809,6800	393660,6600
	12171	1380833,2700	393607,8100
	12172	1380835,9700	393606,8200
	12173	1380843,8100	393584,3800
	12174	1380854,3200	393554,2400
	12175	1380905,5500	393566,6300
	12176	1380897,3100	393661,7900
	12177	1380887,0900	393663,7900
	12178	1380881,8500	393656,1200
	12179	1380865,7400	393657,1400
	12180	1380822,5500	393659,8900
	12170	1380809,6800	393660,6600
	12181	1380842,7800	391253,0800
	12182	1380845,6439	391255,3471
	12183	1380845,6453	391255,3453
	12181	1380842,7800	391253,0800
	12184	1381242,0593	389632,9485
	12185	1381312,4286	389687,2599
	12186	1381432,0713	389541,3120
	12187	1381355,8449	389481,5898
	12184	1381242,0593	389632,9485
	12188	1381343,0590	389881,7660
	12189	1381423,8560	389940,6220
	12190	1381503,2081	389835,3094
	12191	1381422,3400	389772,5538
	12188	1381343,0590	389881,7660
	12192	1381483,9174	390304,5046
	12193	1381537,8627	390347,9545
	12194	1381707,7864	390133,4710
	12195	1381774,4374	390050,5660
	12196	1381890,9946	389901,1173
	12197	1381755,0129	389795,3228
	12198	1381639,6922	389941,2243
	12199	1381558,7464	390045,4612
	12200	1381618,2650	390091,8050
	12201	1381534,9180	390198,0970

Сведения о характерных точках границ объекта	№ точки	Координаты	
		X	Y
	12202	1381551,4380	390209,8210
	12203	1381503,2360	390269,8410
	12204	1381508,7290	390273,9440
	12192	1381483,9174	390304,5046
	12205	1381543,5315	393200,3209
	12206	1382409,6998	393878,5624
	12207	1382450,6331	393751,8480
	12208	1381620,9309	393102,1467
	12209	1381572,7362	393163,2774
	12210	1381571,4760	393162,3090
	12211	1381555,4050	393182,8040
	12212	1381556,6021	393183,7420
	12205	1381543,5315	393200,3209
	12213	1381744,0102	394048,3215
	12214	1381786,4312	394081,8536
	12215	1381787,8920	394080,6860
	12216	1381827,1400	394049,3140
	12217	1381844,4780	394064,3230
	12218	1381820,9540	394106,7430
	12219	1381820,0289	394108,4112
	12220	1382096,3249	394326,8121
	12221	1382140,1224	394272,4732
	12222	1382131,5525	394265,6078
	12223	1382130,4300	394267,0110
	12224	1382125,4330	394263,0140
	12225	1382126,5570	394261,6090
	12226	1382117,5670	394254,4040
	12227	1382127,9080	394241,8410
	12228	1382135,3265	394232,8285
	12229	1382051,6700	394165,0340
	12230	1382028,8580	394146,5390
	12231	1382022,5670	394141,4396
	12232	1381996,2270	394176,6220
	12233	1381913,3900	394121,4890
	12234	1381958,2010	394049,6680
	12235	1381898,5370	394024,7935
	12213	1381744,0102	394048,3215
	12236	1381768,9630	389889,0480
	12237	1381776,3580	389879,3790
	12238	1381774,2740	389877,7400
	12239	1381778,3540	389872,7830
	12240	1381793,1520	389869,2790
	12241	1381795,1370	389870,7900
	12242	1381808,8940	389852,7270
	12243	1381815,6360	389857,8800

Сведения о характерных точках границ объекта	№ точки	Координаты	
		X	Y
	12244	1381816,4600	389864,9030
	12245	1381845,0510	389887,2370
	12246	1381836,1560	389897,8520
	12247	1381831,2980	389893,8290
	12248	1381828,4470	389897,2890
	12249	1381824,2640	389894,1720
	12250	1381816,9860	389903,4690
	12251	1381811,4200	389899,1870
	12252	1381803,6710	389909,0240
	12253	1381792,6840	389908,1010
	12236	1381768,9630	389889,0480
	12254	1381773,6130	390282,5320
	12255	1381839,7910	390334,6000
	12256	1381898,7210	390260,1870
	12257	1381900,3520	390255,1170
	12258	1381951,6436	390190,3631
	12259	1381886,7649	390139,1806
	12260	1381835,0830	390204,2690
	12254	1381773,6130	390282,5320
	12261	1382040,9285	385767,7657
	12262	1382053,4871	385767,5261
	12263	1382082,5536	385760,5404
	12264	1382100,5397	385745,3728
	12265	1382109,6885	385755,5793
	12266	1382109,4007	385774,8693
	12267	1382115,3463	385781,4669
	12268	1382124,6600	385780,4436
	12269	1382131,7363	385773,5753
	12270	1382131,6772	385768,7774
	12271	1382130,0992	385769,2914
	12272	1382123,9878	385765,3346
	12273	1382121,0987	385733,7171
	12274	1382117,1960	385691,0059
	12275	1382103,6149	385740,8680
	12276	1382103,4131	385741,6090
	12261	1382040,9285	385767,7657
	12277	1382181,0882	395987,3141
	12278	1382181,2507	395987,3664
	12279	1382181,4663	395987,4323
	12280	1382186,8627	396011,2073
	12281	1382214,1252	396022,1161
	12282	1382209,6831	395996,5710
	12283	1382188,0155	395946,8760
	12284	1382183,5148	395958,7373
	12277	1382181,0882	395987,3141

Сведения о характерных точках границ объекта	№ точки	Координаты	
		X	Y
	12285	1382190,7690	395855,3157
	12286	1382198,3600	395888,8654
	12287	1382200,7191	395889,5755
	12288	1382229,2554	395766,6550
	12289	1382227,6870	395766,0993
	12290	1382194,8717	395816,3094
	12285	1382190,7690	395855,3157
	12291	1382260,0438	390440,4259
	12292	1382349,7928	390514,6575
	12293	1382361,1162	390500,3901
	12294	1382361,7800	390500,9500
	12295	1382363,0600	390499,4200
	12296	1382362,3581	390498,8253
	12297	1382363,4056	390497,5055
	12298	1382343,2100	390481,4600
	12299	1382357,0000	390464,8400
	12300	1382376,8300	390480,2400
	12301	1382390,9288	390461,7501
	12302	1382391,7600	390460,6600
	12303	1382330,5800	390411,5700
	12304	1382344,0000	390394,3100
	12305	1382336,2800	390388,2500
	12306	1382333,6300	390391,0100
	12307	1382331,5900	390392,0000
	12308	1382329,3100	390392,2700
	12309	1382326,6800	390391,2200
	12310	1382323,3900	390388,8100
	12311	1382321,9400	390387,1800
	12312	1382320,9500	390384,4000
	12313	1382321,5500	390381,7200
	12314	1382323,8800	390378,3900
	12315	1382313,4900	390370,1600
	12316	1382317,6100	390364,9200
	12317	1382300,4700	390351,5800
	12318	1382269,6700	390389,8500
	12319	1382278,6400	390396,6000
	12320	1382262,8700	390417,8100
	12321	1382272,2427	390425,2727
	12291	1382260,0438	390440,4259
	12322	1382325,9031	385639,1643
	12323	1382328,9335	385659,8220
	12324	1382357,5459	385657,0968
	12325	1382357,5664	385657,3164
	12326	1382357,5500	385657,1000
	12327	1382383,9813	385656,9252

Сведения о характерных точках границ объекта	№ точки	Координаты	
		X	Y
	12328	1382448,9954	385605,5902
	12329	1382481,9282	385610,7309
	12330	1382515,5965	385628,9002
	12331	1382535,0283	385618,7047
	12332	1382533,9711	385615,8136
	12333	1382532,4732	385611,7172
	12334	1382518,2205	385592,9306
	12335	1382487,6831	385588,3648
	12336	1382432,3785	385598,6414
	12337	1382389,2109	385618,7513
	12338	1382371,3762	385629,4971
	12339	1382353,5072	385637,2525
	12340	1382344,0769	385641,8822
	12341	1382327,0697	385640,1184
	12322	1382325,9031	385639,1643
	12342	1382355,9400	390290,6700
	12343	1382357,9600	390292,1600
	12344	1382360,3300	390288,9400
	12345	1382361,8900	390289,5600
	12346	1382359,4500	390292,7200
	12347	1382362,4300	390295,0100
	12348	1382364,8700	390291,8500
	12349	1382387,8000	390312,1500
	12350	1382385,6000	390315,0700
	12351	1382383,2300	390313,2800
	12352	1382381,1700	390316,0100
	12353	1382383,7400	390317,9400
	12354	1382381,1700	390321,3600
	12355	1382385,7800	390324,8200
	12356	1382390,7300	390318,2400
	12357	1382395,3200	390321,6800
	12358	1382397,1900	390319,1900
	12359	1382462,6096	390370,3513
	12360	1382478,6012	390351,1289
	12361	1382372,8723	390266,9627
	12362	1382357,7041	390287,0290
	12363	1382358,3200	390287,4600
	12342	1382355,9400	390290,6700
	12364	1382366,4361	390528,1725
	12365	1382491,9186	390624,8582
	12366	1382616,3961	390470,0575
	12367	1382495,0401	390364,7533
	12368	1382480,0820	390383,7608
	12369	1382482,3400	390385,5200
	12370	1382481,8500	390386,1500

Сведения о характерных точках границ объекта	№ точки	Координаты	
		X	Y
	12371	1382483,5900	390387,5000
	12372	1382483,2300	390387,9400
	12373	1382483,6300	390387,4600
	12374	1382491,9500	390394,2200
	12375	1382488,9500	390397,9900
	12376	1382494,8600	390402,8500
	12377	1382495,8000	390403,6000
	12378	1382522,8600	390425,8100
	12379	1382530,6300	390423,2700
	12380	1382536,9600	390428,2900
	12381	1382541,6700	390432,0100
	12382	1382585,4500	390466,6100
	12383	1382590,1600	390470,3300
	12384	1382584,1200	390478,0600
	12385	1382589,6300	390482,3700
	12386	1382526,2400	390561,5100
	12387	1382497,3800	390597,5400
	12388	1382496,6990	390596,9812
	12389	1382493,5800	390600,9300
	12390	1382380,2217	390510,8665
	12391	1382378,1900	390513,3400
	12364	1382366,4361	390528,1725
	12392	1382429,4800	390546,7100
	12393	1382431,0700	390547,9300
	12394	1382430,5400	390548,6100
	12395	1382432,9100	390550,4500
	12396	1382433,4400	390549,7600
	12397	1382435,0300	390550,9700
	12398	1382437,2400	390548,1900
	12399	1382441,1900	390543,2200
	12400	1382435,6300	390538,9600
	12401	1382431,8200	390543,7500
	12392	1382429,4800	390546,7100
	12402	1382499,9368	394019,6936
	12403	1382674,2648	394156,1020
	12404	1382698,4610	394161,1140
	12405	1382698,8840	394160,0620
	12406	1382701,0090	394160,5840
	12407	1382703,1260	394158,1900
	12408	1382703,7860	394156,0150
	12409	1382728,1720	394162,6470
	12410	1382728,3140	394166,4460
	12411	1382720,5580	394191,5730
	12412	1382720,1975	394192,6668
	12413	1382787,2824	394235,6427

Сведения о характерных точках границ объекта	№ точки	Координаты	
		X	Y
	12414	1382787,7290	394234,2490
	12415	1382817,5860	394244,1220
	12416	1382817,8098	394244,2047
	12417	1382820,6850	394235,5010
	12418	1382847,7640	394252,5680
	12419	1382842,0321	394270,7164
	12420	1382856,4027	394279,9225
	12421	1382856,6600	394284,8800
	12422	1382859,4300	394291,1900
	12423	1382863,4800	394295,2100
	12424	1382873,1300	394302,5200
	12425	1382877,9200	394304,4600
	12426	1382883,1700	394304,7500
	12427	1382887,7000	394303,5400
	12428	1382891,1010	394302,1509
	12429	1382924,2131	394323,3631
	12430	1382967,8103	394363,3146
	12431	1382968,1000	394362,5200
	12432	1382986,4356	394378,8861
	12433	1382985,3950	394371,6570
	12434	1382984,9090	394363,2580
	12435	1382989,2640	394361,7210
	12436	1382998,0662	394391,0405
	12437	1383033,7721	394423,7607
	12438	1383034,3920	394423,3000
	12439	1383035,0501	394424,9318
	12440	1383070,8905	394457,7752
	12441	1383073,7180	394455,1500
	12442	1383093,5630	394477,9040
	12443	1383093,2054	394478,2241
	12444	1383093,7779	394478,7488
	12445	1383093,8290	394478,7040
	12446	1383094,2175	394479,1516
	12447	1383119,3233	394502,1580
	12448	1383133,3225	394490,9947
	12449	1383143,2969	394498,8750
	12450	1383180,7707	394541,3322
	12451	1383188,8246	394535,1412
	12452	1383192,4494	394538,0288
	12453	1383193,5250	394537,1000
	12454	1383193,6530	394537,2530
	12455	1383196,7120	394534,6070
	12456	1383214,9966	394555,9903
	12457	1383248,1315	394582,3861
	12458	1383257,5430	394573,8230

Сведения о характерных точках границ объекта	№ точки	Координаты	
		X	Y
	12459	1383277,7930	394596,2740
	12460	1383296,6270	394616,3230
	12461	1383298,6230	394618,4550
	12462	1383296,1593	394620,6459
	12463	1383326,5642	394644,8670
	12464	1383383,2873	394707,7252
	12465	1383389,3426	394715,6367
	12466	1383611,2442	394889,2705
	12467	1383635,8390	394907,9000
	12468	1383657,4620	394905,5860
	12469	1383659,5860	394907,5420
	12470	1383665,9700	394913,6710
	12471	1383669,3267	394916,2908
	12472	1383671,3096	394916,3595
	12473	1383730,8674	394959,5532
	12474	1383729,1080	394961,7603
	12475	1383886,6125	395085,4806
	12476	1383955,4220	395143,4564
	12477	1383955,3660	395143,5230
	12478	1384104,7726	395260,5056
	12479	1384108,9120	395263,7467
	12480	1384131,4919	395278,9687
	12481	1384132,8160	395278,4410
	12482	1384133,3670	395279,8200
	12483	1384135,7246	395278,8353
	12484	1384151,0190	395272,4470
	12485	1384160,5932	395296,5938
	12486	1384162,1440	395300,5050
	12487	1384160,9493	395300,9782
	12488	1384234,7667	395358,4602
	12489	1384236,9158	395357,6442
	12490	1384235,5197	395354,0127
	12491	1384264,5401	395344,3037
	12492	1384265,9589	395345,0751
	12493	1384285,8678	395338,0307
	12494	1384303,6123	395331,2541
	12495	1384312,4193	395328,2149
	12496	1384330,9459	395321,3100
	12497	1384331,3329	395320,8456
	12498	1384351,7331	395313,0485
	12499	1384351,8565	395313,4904
	12500	1384368,6143	395307,1492
	12501	1384380,7582	395301,2422
	12502	1384246,1097	395181,6048
	12503	1384251,1530	395179,8760

Сведения о характерных точках границ объекта	№ точки	Координаты	
		X	Y
	12504	1384253,0650	395178,4850
	12505	1384254,5220	395174,4520
	12506	1384258,9710	395168,6050
	12507	1384076,3339	395025,5656
	12508	1384062,8600	395015,0130
	12509	1384061,4150	395016,7900
	12510	1384050,8300	395007,7020
	12511	1384045,6210	395003,8180
	12512	1384040,9310	395000,1830
	12513	1384040,1280	394999,6320
	12514	1384038,5599	394998,3926
	12515	1383973,2090	394943,7500
	12516	1383621,5170	394668,5480
	12517	1383621,6878	394668,3016
	12518	1383621,6844	394668,2960
	12519	1383621,3820	394668,7300
	12520	1383593,2220	394646,6880
	12521	1383590,0790	394644,2170
	12522	1383579,2900	394635,7780
	12523	1383577,7280	394634,5550
	12524	1383576,9070	394633,9130
	12525	1383549,3420	394612,3120
	12526	1383511,8050	394582,9040
	12527	1383510,1590	394581,6050
	12528	1383506,2500	394578,4980
	12529	1383505,4400	394577,8630
	12530	1383492,1280	394567,5450
	12531	1383492,2410	394567,3950
	12532	1383482,0690	394559,4450
	12533	1383352,7350	394458,1720
	12534	1383346,4570	394453,2600
	12535	1383296,0940	394413,8180
	12536	1383290,9730	394409,8140
	12537	1383229,0400	394361,3230
	12538	1382760,0000	393994,0680
	12539	1382696,6910	393944,4930
	12540	1382557,1426	393835,2316
	12541	1382556,0574	393838,7308
	12542	1382559,2060	393839,2020
	12543	1382558,5640	393843,2860
	12544	1382554,8272	393842,6978
	12545	1382538,2787	393896,0588
	12402	1382499,9368	394019,6936
	12546	1382572,2100	385835,6390
	12547	1382572,2150	385835,6420

Сведения о характерных точках границ объекта	№ точки	Координаты	
		X	Y
	12548	1382595,0490	385848,2420
	12549	1382595,8850	385846,4140
	12550	1382607,6600	385820,8270
	12551	1382604,9041	385815,5757
	12552	1382575,2797	385759,1265
	12553	1382574,5272	385757,6926
	12546	1382572,2100	385835,6390
	12554	1382575,6409	385720,2256
	12555	1382576,2917	385713,2010
	12556	1382640,4131	385750,6545
	12557	1382663,9246	385748,4483
	12558	1382707,5449	385769,5557
	12559	1382740,4327	385793,2926
	12560	1382809,7149	385785,7625
	12561	1382818,9515	385840,4038
	12562	1382833,3204	385822,3181
	12563	1382834,4786	385798,3103
	12564	1382834,1135	385797,3976
	12565	1382830,0473	385787,2340
	12566	1382829,3100	385785,3908
	12567	1382819,6123	385771,0237
	12568	1382798,7083	385763,0235
	12569	1382792,4074	385765,2384
	12570	1382765,2263	385774,7932
	12571	1382733,5635	385762,7807
	12572	1382632,6659	385731,8102
	12573	1382576,4681	385692,4002
	12554	1382575,6409	385720,2256
	12574	1382586,8090	396306,8604
	12575	1382586,8309	396314,1021
	12576	1382592,7044	396324,6718
	12577	1382603,1465	396343,4311
	12578	1382609,1958	396341,2129
	12579	1382610,1095	396344,5932
	12580	1382610,8395	396347,2866
	12581	1382610,2164	396348,7722
	12582	1382612,8140	396347,9890
	12583	1382613,7388	396347,5890
	12584	1382613,3779	396339,6732
	12585	1382622,8990	396336,1740
	12586	1382615,2700	396315,6500
	12587	1382613,9560	396312,0370
	12588	1382609,4520	396313,1720
	12589	1382602,6080	396310,6020
	12590	1382596,4910	396309,4560

Сведения о характерных точках границ объекта	№ точки	Координаты	
		X	Y
	12591	1382593,7900	396307,4810
	12592	1382592,0270	396298,3560
	12593	1382592,0268	396298,3561
	12594	1382592,0268	396298,3566
	12574	1382586,8090	396306,8604
	12595	1382587,9600	396245,3400
	12596	1382605,0200	396261,1100
	12597	1382620,7900	396240,6800
	12598	1382642,9600	396209,3200
	12599	1382631,1700	396203,0900
	12600	1382625,7900	396203,6300
	12601	1382619,5400	396206,5600
	12602	1382600,7100	396226,5400
	12603	1382603,9400	396228,9600
	12604	1382601,2018	396231,7667
	12595	1382587,9600	396245,3400
	12605	1382650,2935	397591,7440
	12606	1382689,2684	397652,9171
	12607	1382787,0299	397593,8098
	12608	1382755,1185	397544,5085
	12609	1382747,2383	397532,3388
	12605	1382650,2935	397591,7440
	12610	1382667,7672	397508,9821
	12611	1382667,8714	397509,0186
	12612	1382705,6335	397497,5706
	12613	1382726,8595	397476,3112
	12614	1382756,8781	397476,9815
	12615	1382769,2271	397469,2694
	12616	1382758,5142	397454,3523
	12617	1382746,5072	397463,7464
	12618	1382726,8212	397476,2431
	12619	1382699,1007	397492,1239
	12610	1382667,7672	397508,9821
	12620	1382685,2738	397295,1998
	12621	1382691,8895	397339,8781
	12622	1382685,9744	397345,1256
	12623	1382694,4128	397356,4741
	12624	1382712,4420	397389,3613
	12625	1382718,3732	397398,0955
	12626	1382716,6875	397375,3969
	12627	1382717,0635	397373,1073
	12628	1382720,9009	397370,9449
	12629	1382718,1956	397366,2131
	12630	1382719,9825	397355,3323
	12631	1382733,3143	397355,9962

Сведения о характерных точках границ объекта	№ точки	Координаты	
		X	Y
	12632	1382751,1340	397361,6031
	12633	1382777,7784	397364,6692
	12634	1382777,9807	397401,7233
	12635	1382784,3260	397426,4527
	12636	1382791,3149	397437,8082
	12637	1382797,1355	397437,9830
	12638	1382802,3532	397433,5120
	12639	1382803,5130	397417,3301
	12640	1382805,0357	397417,3093
	12641	1382802,5719	397368,8607
	12642	1382839,1778	397365,5013
	12643	1382914,6863	397352,2252
	12644	1382961,7954	397345,8567
	12645	1382978,7225	397350,0851
	12646	1383014,5876	397353,8030
	12647	1383110,4010	397442,1070
	12648	1383133,4612	397413,2626
	12649	1383145,6710	397415,2811
	12650	1383151,0127	397409,8077
	12651	1383193,1219	397403,9891
	12652	1383245,7346	397474,6442
	12653	1383276,2345	397518,6176
	12654	1383269,1819	397521,3829
	12655	1383252,8127	397527,8200
	12656	1383237,1644	397534,2078
	12657	1383223,2674	397539,1914
	12658	1383204,5635	397542,5630
	12659	1383185,3783	397546,0175
	12660	1383167,7343	397536,0024
	12661	1383160,4194	397547,2372
	12662	1383149,2370	397564,4119
	12663	1383172,5010	397577,8515
	12664	1383198,1867	397581,8154
	12665	1383217,4406	397584,4832
	12666	1383240,8175	397575,6102
	12667	1383262,3659	397567,2801
	12668	1383280,7181	397559,9924
	12669	1383299,7338	397552,4847
	12670	1383299,8414	397552,6463
	12671	1383301,1926	397554,5968
	12672	1383309,6853	397571,1447
	12673	1383319,1001	397564,0188
	12674	1383301,8840	397529,5456
	12675	1383289,8243	397505,3974
	12676	1383271,5904	397477,9342

Сведения о характерных точках границ объекта	№ точки	Координаты	
		X	Y
	12677	1383268,1495	397472,7516
	12678	1383246,6188	397440,3229
	12679	1383223,6959	397417,9485
	12680	1383179,0822	397383,6194
	12681	1383122,5407	397332,6216
	12682	1383114,8859	397338,7952
	12683	1383079,2215	397303,3410
	12684	1383071,7853	397309,5282
	12685	1383043,1277	397290,0125
	12686	1383032,3590	397304,0810
	12687	1383026,6800	397302,1610
	12688	1383023,7560	397298,7630
	12689	1383019,8620	397297,6280
	12690	1383015,6100	397300,2890
	12691	1383002,4180	397305,6510
	12692	1382995,0493	397299,1549
	12693	1382981,1787	397319,2374
	12694	1382942,5468	397313,8559
	12695	1382902,0606	397314,7085
	12696	1382860,7202	397320,6469
	12697	1382861,6831	397308,2793
	12698	1382849,9195	397300,4606
	12699	1382849,1084	397301,7135
	12700	1382838,1238	397301,8505
	12701	1382816,2362	397308,1149
	12702	1382796,4001	397326,3776
	12620	1382685,2738	397295,1998
	12703	1382778,6250	385960,0723
	12704	1382780,2100	386045,6665
	12705	1382780,2100	386045,6670
	12706	1382855,7800	386230,4050
	12707	1382861,6346	386233,7396
	12708	1382881,2970	386202,6170
	12709	1382932,5708	386232,9519
	12710	1382932,9440	386233,1727
	12711	1383033,5737	386228,2425
	12712	1383042,3530	386214,6510
	12713	1383060,1238	386224,8847
	12714	1383207,6540	386217,9623
	12715	1383107,4508	386251,5588
	12716	1383176,0670	386291,6700
	12717	1383291,3902	386293,5802
	12718	1383310,2619	386279,6291
	12719	1383324,9285	386274,6869
	12720	1383325,7328	386274,4089

Сведения о характерных точках границ объекта	№ точки	Координаты	
		X	Y
	12721	1383338,0470	386270,2618
	12722	1383407,6142	386264,6385
	12723	1383509,0059	386256,4494
	12724	1383793,2075	386238,5457
	12725	1383836,3970	386254,5530
	12726	1383842,0998	386253,7679
	12727	1383852,5330	386252,3433
	12728	1383861,1841	386249,7019
	12729	1383861,1843	386249,6919
	12730	1383900,4107	386237,6947
	12731	1383903,7565	386209,1480
	12732	1384131,8960	386242,2410
	12733	1384456,8120	386288,4140
	12734	1384462,8130	386289,2130
	12735	1384516,0469	386296,7020
	12736	1384522,8770	386283,4650
	12737	1384534,0068	386261,3720
	12738	1384533,9770	386261,3290
	12739	1384297,4907	386242,6018
	12740	1384147,5797	386230,0680
	12741	1384157,5129	386168,5614
	12742	1384219,3343	386186,5922
	12743	1384277,9145	386200,0686
	12744	1384341,8978	386215,4161
	12745	1384355,7544	386217,8333
	12746	1384400,7899	386224,0763
	12747	1384457,4239	386227,8919
	12748	1384468,2147	386231,9936
	12749	1384480,6829	386238,9810
	12750	1384521,4966	386243,2806
	12751	1384539,7764	386249,6101
	12752	1384539,7927	386249,6172
	12753	1384555,5150	386255,0600
	12754	1384574,1850	386261,8820
	12755	1384595,6730	386266,0690
	12756	1384641,0970	386274,9450
	12757	1384686,9990	386284,9760
	12758	1384704,9140	386286,1250
	12759	1384707,4650	386278,4350
	12760	1384726,0760	386278,7050
	12761	1384811,4750	386297,8270
	12762	1384827,4290	386304,6560
	12763	1384883,1500	386345,6240
	12764	1384893,1080	386351,8250
	12765	1384968,3270	386404,0500

Сведения о характерных точках границ объекта	№ точки	Координаты	
		X	Y
	12766	1384984,5070	386371,0830
	12767	1385089,2730	386157,7730
	12768	1384630,1740	386070,3151
	12769	1384630,1689	386070,3149
	12770	1384411,7866	386028,7129
	12771	1384306,7720	386023,5300
	12772	1384221,9130	386000,4650
	12773	1384213,5540	385997,4760
	12774	1384131,1080	386064,7710
	12775	1383756,5502	386125,4082
	12776	1383750,7606	386181,6081
	12777	1383742,5176	386179,4958
	12778	1383633,1734	386203,8493
	12779	1383486,2117	386205,2892
	12780	1383419,6348	386218,7016
	12781	1383328,3704	386233,3739
	12782	1383220,8713	386215,3906
	12783	1383330,9627	386203,8948
	12784	1383333,8353	386171,2267
	12785	1383259,0960	386185,2937
	12786	1383130,7370	386185,5791
	12787	1382879,7849	386193,5496
	12788	1382811,6633	386064,3410
	12789	1382793,6971	385942,5158
	12790	1382802,9766	385864,4624
	12791	1382792,1564	385878,9127
	12792	1382783,5642	385893,8945
	12703	1382778,6250	385960,0723
	12793	1382842,4350	400038,0190
	12794	1382934,0610	400089,9180
	12795	1382973,8020	400027,1380
	12796	1382901,6530	399975,5780
	12797	1382855,2470	400021,6700
	12793	1382842,4350	400038,0190
	12798	1382909,9108	391893,8279
	12799	1382911,4269	391895,2522
	12800	1382914,4390	391891,5140
	12801	1382963,8600	391929,6640
	12802	1382951,3080	391946,3880
	12803	1382956,2530	391949,3270
	12804	1382957,2830	391949,9400
	12805	1382957,9910	391950,3560
	12806	1382959,3120	391952,7070
	12807	1382959,7130	391956,1560
	12808	1382959,5380	391958,3860

Сведения о характерных точках границ объекта	№ точки	Координаты	
		X	Y
	12809	1382959,4870	391959,0870
	12810	1382957,1400	391962,1020
	12811	1382956,9500	391962,3540
	12812	1382956,2060	391963,3100
	12813	1382951,7258	391969,0573
	12814	1382957,4146	391973,1937
	12815	1382960,4070	391969,4890
	12816	1382963,7070	391972,1500
	12817	1382964,3270	391971,3730
	12818	1382965,6520	391972,4240
	12819	1382978,8610	391956,0610
	12820	1382977,6750	391955,1080
	12821	1382978,3070	391954,3380
	12822	1382976,2590	391952,6660
	12823	1382975,8100	391953,2180
	12824	1382973,4780	391951,3310
	12825	1382977,5770	391946,2680
	12826	1382978,3540	391946,8960
	12827	1382984,8950	391938,7750
	12828	1382990,8081	391943,4838
	12829	1383000,9027	391931,3050
	12830	1383000,4070	391930,9270
	12831	1383000,9620	391930,2080
	12832	1382983,5260	391916,7830
	12833	1382983,0950	391917,3420
	12834	1382982,8620	391917,1520
	12835	1382979,8100	391921,1200
	12836	1382975,9270	391918,1340
	12837	1382975,5540	391918,6120
	12838	1382971,2770	391915,3160
	12839	1382971,6420	391914,8420
	12840	1382969,7950	391913,4140
	12841	1382971,1670	391911,6840
	12842	1382970,6310	391912,3560
	12843	1382954,8150	391899,5950
	12844	1382959,2350	391893,9691
	12845	1382929,5480	391871,3714
	12798	1382909,9108	391893,8279
	12846	1382947,5480	394966,3400
	12847	1382973,9885	394987,6451
	12848	1383046,2453	394812,2982
	12849	1383020,3720	394816,0321
	12850	1382977,6870	394938,8587
	12851	1382973,7414	394950,2123
	12852	1382972,9022	394956,8510

Сведения о характерных точках границ объекта	№ точки	Координаты	
		X	Y
	12853	1382974,9271	394971,2940
	12854	1382974,9267	394971,2950
	12855	1382974,9270	394971,2970
	12856	1382973,4230	394974,9760
	12846	1382947,5480	394966,3400
	12857	1382959,6880	389061,3010
	12858	1383004,5030	389093,1980
	12859	1383011,9410	389098,4940
	12860	1383021,7230	389105,4510
	12861	1383055,9460	389129,7930
	12862	1383118,2590	389175,3740
	12863	1383135,5510	389187,3758
	12864	1383197,5141	389097,8383
	12865	1383155,4045	389067,9985
	12866	1383021,7506	388973,2885
	12867	1383007,6310	388994,1330
	12868	1383000,0790	389004,7180
	12869	1382996,2350	389010,0910
	12857	1382959,6880	389061,3010
	12870	1382993,6593	399709,2312
	12871	1383005,1410	399715,4170
	12872	1383074,2910	399752,5850
	12873	1383099,3520	399707,9670
	12874	1383099,3585	399707,9476
	12875	1383101,7310	399703,7230
	12876	1383110,0535	399688,9032
	12877	1383106,4704	399686,8659
	12878	1383031,3397	399644,2295
	12870	1382993,6593	399709,2312
	12879	1383087,4899	392003,5774
	12880	1383171,2015	392252,1929
	12881	1383196,8177	392243,1665
	12882	1383111,2090	391998,7869
	12883	1383111,2870	391998,7590
	12884	1383110,4040	391996,3170
	12885	1383109,0608	391996,7973
	12886	1383092,7831	391996,8889
	12887	1383088,8610	391998,6600
	12888	1383089,4846	392000,0253
	12879	1383087,4899	392003,5774
	12889	1383096,4974	391852,0418
	12890	1383103,7500	391861,7780
	12891	1383122,1557	391888,1223
	12892	1383180,6480	391842,0930
	12893	1383207,7380	391885,1740

Сведения о характерных точках границ объекта	№ точки	Координаты	
		X	Y
	12894	1383142,8973	391923,8153
	12895	1383145,9260	391928,1240
	12896	1383148,7290	391926,1600
	12897	1383164,3250	391948,4650
	12898	1383171,2332	391959,0406
	12899	1383258,7605	391928,9164
	12900	1383153,7134	391780,1195
	12889	1383096,4974	391852,0418
	12901	1383104,0073	397520,9088
	12902	1383104,1051	397522,0396
	12903	1383105,0736	397533,2371
	12904	1383130,7614	397535,7208
	12905	1383130,7126	397534,0935
	12906	1383129,8931	397506,7722
	12907	1383127,5463	397505,8571
	12908	1383109,6619	397505,2502
	12901	1383104,0073	397520,9088
	12909	1383140,4510	397024,5790
	12910	1383145,0900	397070,6530
	12911	1383163,6900	397103,8420
	12912	1383170,0410	397115,1790
	12913	1383165,6033	397158,9819
	12914	1383165,2071	397159,5279
	12915	1383176,5592	397167,3452
	12916	1383188,3893	397193,4508
	12917	1383203,6989	397252,0119
	12918	1383235,0140	397295,0508
	12919	1383284,8868	397321,1619
	12920	1383322,4354	397342,6214
	12921	1383290,1501	397313,8866
	12922	1383279,0125	397300,0408
	12923	1383276,7454	397273,0925
	12924	1383279,4687	397254,5599
	12925	1383206,7169	397136,3629
	12926	1383183,4890	397068,1740
	12927	1383171,6675	396995,8178
	12928	1383189,3204	396968,0546
	12929	1383223,1078	396954,6566
	12930	1383220,9550	396897,6814
	12931	1383252,7025	396819,7471
	12932	1383287,4738	396740,4122
	12933	1383377,2466	396597,3920
	12934	1383431,7685	396535,1326
	12935	1383451,9772	396512,0559
	12936	1383478,5320	396511,7971

Сведения о характерных точках границ объекта	№ точки	Координаты	
		X	Y
	12937	1383488,5075	396471,4561
	12938	1383492,6479	396455,1013
	12939	1383480,5781	396448,4606
	12940	1383464,1537	396439,0611
	12941	1383435,9580	396469,8300
	12942	1383393,8340	396531,4130
	12943	1383334,3710	396579,0960
	12944	1383287,2130	396652,8990
	12945	1383214,9400	396766,0050
	12946	1383211,5670	396784,1200
	12947	1383209,7750	396793,7820
	12948	1383189,5030	396902,8990
	12949	1383143,8780	396964,5140
	12909	1383140,4510	397024,5790
	12950	1383182,5710	392282,3992
	12951	1383244,2384	392462,7420
	12952	1383270,1194	392456,4107
	12953	1383206,2921	392275,6022
	12950	1383182,5710	392282,3992
	12954	1383208,3733	392751,1446
	12955	1383243,7993	392857,3136
	12956	1383265,1780	392851,3040
	12957	1383283,0960	392844,4530
	12958	1383349,1747	392822,1525
	12959	1383350,4860	392821,7680
	12960	1383350,7820	392821,3590
	12961	1383349,6470	392817,5230
	12962	1383349,1830	392817,3550
	12963	1383348,5372	392817,5445
	12964	1383342,3460	392798,9901
	12965	1383343,2080	392798,6960
	12966	1383342,4560	392796,5570
	12967	1383341,6312	392796,8479
	12968	1383333,9340	392773,7800
	12969	1383332,9590	392774,1350
	12970	1383331,6340	392770,4710
	12971	1383332,7008	392770,0840
	12972	1383327,7463	392755,2358
	12973	1383326,5680	392755,6450
	12974	1383325,1080	392751,4290
	12975	1383326,3348	392751,0055
	12976	1383325,8199	392749,4625
	12977	1383324,9840	392749,7640
	12978	1383323,4690	392745,6550
	12979	1383324,4374	392745,3193

Сведения о характерных точках границ объекта	№ точки	Координаты	
		X	Y
	12980	1383324,0368	392744,1186
	12981	1383322,8230	392744,5380
	12982	1383321,2970	392740,3510
	12983	1383322,6210	392739,8756
	12984	1383319,1709	392729,5360
	12985	1383317,7490	392729,9960
	12986	1383316,6320	392726,5800
	12987	1383318,0300	392726,1168
	12988	1383314,5586	392715,7132
	12954	1383208,3733	392751,1446
	12989	1383229,9480	399471,5278
	12990	1383350,8617	399540,2477
	12991	1383397,8729	399566,9660
	12992	1383397,9410	399567,6364
	12993	1383395,0943	399572,7449
	12994	1383442,8790	399599,1828
	12995	1383445,7396	399594,1705
	12996	1383450,5636	399596,9122
	12997	1383530,1779	399453,7622
	12998	1383530,1509	399453,7480
	12999	1383502,6997	399439,6747
	13000	1383498,8910	399446,2440
	13001	1383411,0730	399395,6043
	13002	1383391,6224	399384,3890
	13003	1383391,6228	399384,3884
	13004	1383391,6220	399384,3880
	13005	1383394,0803	399380,2479
	13006	1383308,1729	399335,1719
	12989	1383229,9480	399471,5278
	13007	1383258,6098	392495,5329
	13008	1383325,1776	392679,8234
	13009	1383346,6022	392672,5839
	13010	1383278,6764	392489,0731
	13007	1383258,6098	392495,5329
	13011	1383274,3058	394878,5058
	13012	1383285,6080	394890,1793
	13013	1383303,6344	394889,5585
	13014	1383340,3877	394930,8123
	13015	1383353,9333	394939,8006
	13016	1383395,3618	394995,6935
	13017	1383388,4989	395016,9906
	13018	1383386,1664	395024,2289
	13019	1383392,1868	395028,2995
	13020	1383389,7629	395032,5542
	13021	1383406,0461	395043,2691

Сведения о характерных точках границ объекта	№ точки	Координаты	
		X	Y
	13022	1383414,6729	395018,1230
	13023	1383413,9520	395017,6190
	13024	1383411,4410	395013,4580
	13025	1383407,4307	395009,4502
	13026	1383400,0420	395002,0660
	13027	1383402,2738	394994,4435
	13028	1383314,8782	394891,8001
	13029	1383287,8184	394868,6519
	13030	1383286,0024	394867,5408
	13011	1383274,3058	394878,5058
	13031	1383289,3008	392822,4228
	13032	1383304,3244	392817,7539
	13033	1383303,6570	392815,8990
	13034	1383316,4940	392811,2670
	13035	1383320,2200	392821,6260
	13036	1383307,3800	392826,2470
	13037	1383307,7898	392827,3241
	13038	1383292,3182	392832,1322
	13031	1383289,3008	392822,4228
	13039	1383339,0838	391425,2377
	13040	1383388,5674	391463,2933
	13041	1383398,3426	391470,8109
	13042	1383449,5917	391403,0951
	13043	1383461,8903	391386,8449
	13044	1383443,0357	391371,9598
	13045	1383443,1407	391358,1690
	13046	1383411,4272	391333,5984
	13047	1383402,7984	391344,5286
	13039	1383339,0838	391425,2377
	13048	1383340,1098	392713,3665
	13049	1383366,5006	392791,6070
	13050	1383386,5869	392785,8392
	13051	1383378,2312	392760,0053
	13052	1383360,3201	392706,7876
	13048	1383340,1098	392713,3665
	13053	1383344,9317	397372,6987
	13054	1383353,7993	397384,8419
	13055	1383461,8432	397293,8434
	13056	1383592,1865	396958,7935
	13057	1383730,6597	396776,0141
	13058	1383748,2418	396782,2348
	13059	1383744,0591	396778,9766
	13060	1383739,8481	396775,7012
	13061	1383756,3673	396753,6464
	13062	1383757,9271	396751,6682

Сведения о характерных точках границ объекта	№ точки	Координаты	
		X	Y
	13063	1383775,5130	396730,8556
	13064	1383774,0406	396729,6544
	13065	1383764,7430	396722,0642
	13066	1383759,8318	396717,9282
	13067	1383759,3274	396717,4826
	13068	1383759,0633	396715,8753
	13069	1383762,1373	396710,8609
	13070	1383760,0667	396708,8900
	13071	1383721,7111	396760,3877
	13072	1383722,9063	396761,3957
	13073	1383578,9641	396951,4048
	13074	1383528,0833	397082,1909
	13075	1383449,2552	397284,8338
	13053	1383344,9317	397372,6987
	13076	1383350,1690	399508,2070
	13077	1383351,9570	399505,0790
	13078	1383350,6070	399504,3230
	13079	1383364,4730	399479,9880
	13080	1383365,8120	399480,7510
	13081	1383367,6520	399477,5360
	13082	1383426,6510	399511,1590
	13083	1383409,1710	399541,8300
	13076	1383350,1690	399508,2070
	13084	1383373,2482	392695,0809
	13085	1383409,3964	392801,7561
	13086	1383468,4036	392781,7608
	13087	1383536,5861	392758,6563
	13088	1383500,4379	392651,9811
	13084	1383373,2482	392695,0809
	13089	1383422,0136	395357,7372
	13090	1383428,7646	395363,6685
	13091	1383430,0710	395360,4050
	13092	1383449,7840	395364,9820
	13093	1383451,2740	395356,6130
	13094	1383458,5920	395357,9410
	13095	1383459,3510	395358,0730
	13096	1383462,5120	395339,0270
	13097	1383464,2779	395339,3073
	13098	1383475,2650	395315,6573
	13099	1383476,5538	395281,4440
	13100	1383483,0833	395261,1477
	13101	1383483,1340	395260,4322
	13102	1383480,0650	395257,9900
	13103	1383483,6002	395253,8603
	13104	1383484,1489	395246,1239

Сведения о характерных точках границ объекта	№ точки	Координаты	
		X	Y
	13105	1383490,2300	395238,3490
	13106	1383485,6270	395234,3450
	13107	1383485,6384	395234,2649
	13108	1383489,2520	395208,7620
	13109	1383486,9396	395206,7793
	13110	1383487,5319	395198,4289
	13111	1383497,3330	395186,3180
	13112	1383488,7825	395180,7965
	13113	1383490,4166	395157,7583
	13114	1383483,8280	395151,8950
	13115	1383491,4379	395143,3587
	13116	1383492,5489	395127,6957
	13117	1383496,7700	395123,0000
	13118	1383516,5100	395100,0000
	13119	1383500,1608	395084,4048
	13120	1383493,9570	395078,4860
	13121	1383495,8620	395076,2120
	13122	1383465,8660	395052,7320
	13123	1383464,6975	395055,0346
	13124	1383464,6980	395055,0352
	13125	1383455,5822	395072,9938
	13126	1383477,0518	395098,0989
	13127	1383477,2739	395097,8415
	13128	1383476,9868	395099,9123
	13129	1383470,4817	395146,8212
	13130	1383455,6274	395231,4529
	13131	1383454,5790	395237,7008
	13132	1383451,1248	395248,3910
	13133	1383452,6842	395248,9933
	13134	1383446,5034	395285,8292
	13135	1383431,9922	395328,6290
	13089	1383422,0136	395357,7372
	13136	1383511,3373	397382,7975
	13137	1383531,9778	397376,0142
	13138	1383538,7973	397368,4890
	13139	1383540,2610	397370,6640
	13140	1383570,2270	397358,5720
	13141	1383568,2710	397353,9040
	13142	1383574,6550	397350,0710
	13143	1383566,0915	397338,3702
	13144	1383572,5786	397331,2117
	13145	1383570,8145	397326,5166
	13146	1383562,0971	397332,0217
	13147	1383551,8567	397335,3638
	13148	1383526,7523	397363,1271

Сведения о характерных точках границ объекта	№ точки	Координаты	
		X	Y
	13149	1383527,9714	397371,1017
	13150	1383524,2914	397372,9961
	13151	1383517,2622	397377,2761
	13152	1383512,2740	397380,3123
	13136	1383511,3373	397382,7975
	13153	1383618,2481	389663,9060
	13154	1383770,1270	389768,2510
	13155	1383775,9410	389772,5290
	13156	1383778,5180	389774,2190
	13157	1383779,6605	389775,1911
	13158	1383809,2139	389734,4033
	13159	1383906,3470	389599,2275
	13160	1383776,1036	389507,4526
	13161	1383738,5258	389481,0586
	13153	1383618,2481	389663,9060
	13162	1383652,5508	396659,6366
	13163	1383661,7397	396669,8856
	13164	1383673,3873	396685,6124
	13165	1383674,0758	396686,3928
	13166	1383665,2593	396699,4538
	13167	1383662,2304	396702,6893
	13168	1383665,7366	396706,3423
	13169	1383666,2346	396706,4797
	13170	1383681,2007	396725,7067
	13171	1383681,7007	396726,3843
	13172	1383684,9297	396729,1730
	13173	1383685,8464	396738,7885
	13174	1383694,4438	396747,1183
	13175	1383702,2737	396748,5654
	13176	1383704,2383	396745,6042
	13177	1383705,2432	396746,6293
	13178	1383707,7059	396749,1566
	13179	1383715,8041	396758,0991
	13180	1383736,1205	396728,4365
	13181	1383724,2533	396716,0271
	13182	1383724,4171	396714,4392
	13183	1383704,9040	396690,9336
	13184	1383685,6133	396667,2713
	13185	1383667,3283	396642,5638
	13186	1383665,1939	396642,1619
	13162	1383652,5508	396659,6366
	13187	1383671,0013	396571,3549
	13188	1383675,1482	396578,3181
	13189	1383686,0765	396593,9941
	13190	1383688,1054	396597,4451

Сведения о характерных точках границ объекта	№ точки	Координаты	
		X	Y
	13191	1383687,2377	396597,9522
	13192	1383695,5470	396612,1789
	13193	1383696,4146	396611,6817
	13194	1383700,5305	396618,7145
	13195	1383717,3486	396612,3542
	13196	1383706,8830	396585,1128
	13197	1383703,2476	396586,6654
	13198	1383692,3633	396560,1014
	13187	1383671,0013	396571,3549
	13199	1383695,4495	396673,0091
	13200	1383718,5945	396701,7999
	13201	1383738,2001	396724,4667
	13202	1383744,0529	396726,3644
	13203	1383756,2998	396705,2831
	13204	1383753,4292	396701,9296
	13205	1383764,4972	396687,4619
	13206	1383748,0203	396661,8168
	13207	1383753,2816	396658,1990
	13208	1383727,7469	396611,9292
	13209	1383719,8448	396615,3220
	13210	1383715,1672	396617,7827
	13211	1383732,0104	396653,3107
	13212	1383712,9042	396662,1974
	13213	1383710,5451	396659,4217
	13199	1383695,4495	396673,0091
	13214	1383765,9534	396788,9531
	13215	1383773,9196	396791,3224
	13216	1383843,5080	396866,0649
	13217	1383845,3813	396863,8426
	13218	1383786,6870	396801,0560
	13219	1383783,1970	396796,8880
	13220	1383770,6080	396784,0290
	13221	1383765,9550	396788,9530
	13214	1383765,9534	396788,9531
	13222	1383786,5345	397029,7964
	13223	1383788,1283	397032,7166
	13224	1383788,1257	397032,7166
	13225	1383795,3810	397046,0120
	13226	1383807,8060	397057,9620
	13227	1383806,9190	397059,2100
	13228	1383822,7670	397072,7840
	13229	1383827,0842	397067,6263
	13230	1383850,6957	397091,0408
	13231	1383867,7258	397068,4730
	13232	1383876,9910	397076,0950

Сведения о характерных точках границ объекта	№ точки	Координаты	
		X	Y
	13233	1383899,3000	397050,8920
	13234	1383885,0746	397045,4830
	13235	1383890,3615	397038,4769
	13236	1383921,9393	397020,7353
	13237	1383924,3830	397024,2250
	13238	1383953,4220	397012,1360
	13239	1383954,4220	397011,2740
	13240	1383942,3190	396990,1590
	13241	1383934,3573	396982,8693
	13242	1383929,2129	396970,8130
	13243	1383921,6454	396980,4625
	13244	1383902,2075	396963,9883
	13245	1383895,1656	396958,5758
	13246	1383901,9430	396946,9221
	13247	1383890,1927	396937,4050
	13248	1383882,4028	396948,7650
	13249	1383849,7301	396923,5187
	13250	1383831,7784	396911,3386
	13251	1383824,8729	396908,9981
	13252	1383824,1387	396912,0237
	13253	1383823,3176	396914,2064
	13254	1383818,7757	396910,6051
	13255	1383805,7348	396949,7813
	13256	1383864,7001	396993,1460
	13257	1383883,2543	396997,5442
	13258	1383886,5316	397012,3748
	13259	1383887,5293	397031,7156
	13260	1383887,1080	397034,2969
	13261	1383825,9118	397033,3199
	13262	1383825,5454	397030,9085
	13263	1383794,5356	397027,1452
	13264	1383790,3325	397027,3025
	13222	1383786,5345	397029,7964
	13265	1383826,6960	390969,8106
	13266	1384052,0037	391080,1310
	13267	1384052,0037	390954,2450
	13268	1383852,2166	390953,0677
	13265	1383826,6960	390969,8106
	13269	1384018,0885	396244,8443
	13270	1384032,8239	396246,1596
	13271	1384061,4076	396248,3681
	13272	1384061,5467	396247,9255
	13273	1384088,0704	396251,9766
	13274	1384094,2038	396193,6405
	13275	1384067,8341	396190,7979

Сведения о характерных точках границ объекта	№ точки	Координаты	
		X	Y
	13276	1384066,0421	396189,9998
	13277	1384066,0321	396190,0500
	13278	1384061,0409	396193,0815
	13279	1384073,0352	396193,4811
	13280	1384072,6357	396205,4754
	13281	1384060,6414	396205,0758
	13282	1384050,5808	396204,7407
	13283	1384032,3593	396228,2297
	13284	1384034,5984	396229,6634
	13285	1384030,2396	396237,5699
	13286	1384029,0366	396239,7624
	13269	1384018,0885	396244,8443
	13287	1384136,1081	396290,7225
	13288	1384150,0845	396322,1979
	13289	1384172,4183	396312,4181
	13290	1384159,2606	396280,5757
	13287	1384136,1081	396290,7225
	13291	1384197,3739	396648,8182
	13292	1384216,1835	396644,1565
	13293	1384278,6004	396550,5631
	13294	1384275,1283	396550,8431
	13295	1384245,7022	396555,1864
	13296	1384217,0379	396575,5562
	13297	1384221,1969	396587,5185
	13298	1384221,2568	396620,7733
	13299	1384214,1787	396633,0127
	13300	1384200,3776	396641,1481
	13291	1384197,3739	396648,8182
	13301	1384222,1812	396412,5360
	13302	1384254,7838	396419,7564
	13303	1384253,3656	396433,0852
	13304	1384260,1937	396418,9038
	13305	1384261,2560	396419,1390
	13306	1384261,5880	396416,0079
	13307	1384261,5891	396416,0056
	13308	1384263,5150	396397,8340
	13309	1384266,6110	396397,7750
	13310	1384266,0380	396396,3080
	13311	1384266,0368	396396,3079
	13312	1384247,2201	396395,6853
	13313	1384240,1703	396394,2179
	13314	1384235,7482	396393,5348
	13301	1384222,1812	396412,5360
	13315	1384246,9116	396369,5975
	13316	1384266,8234	396371,0748

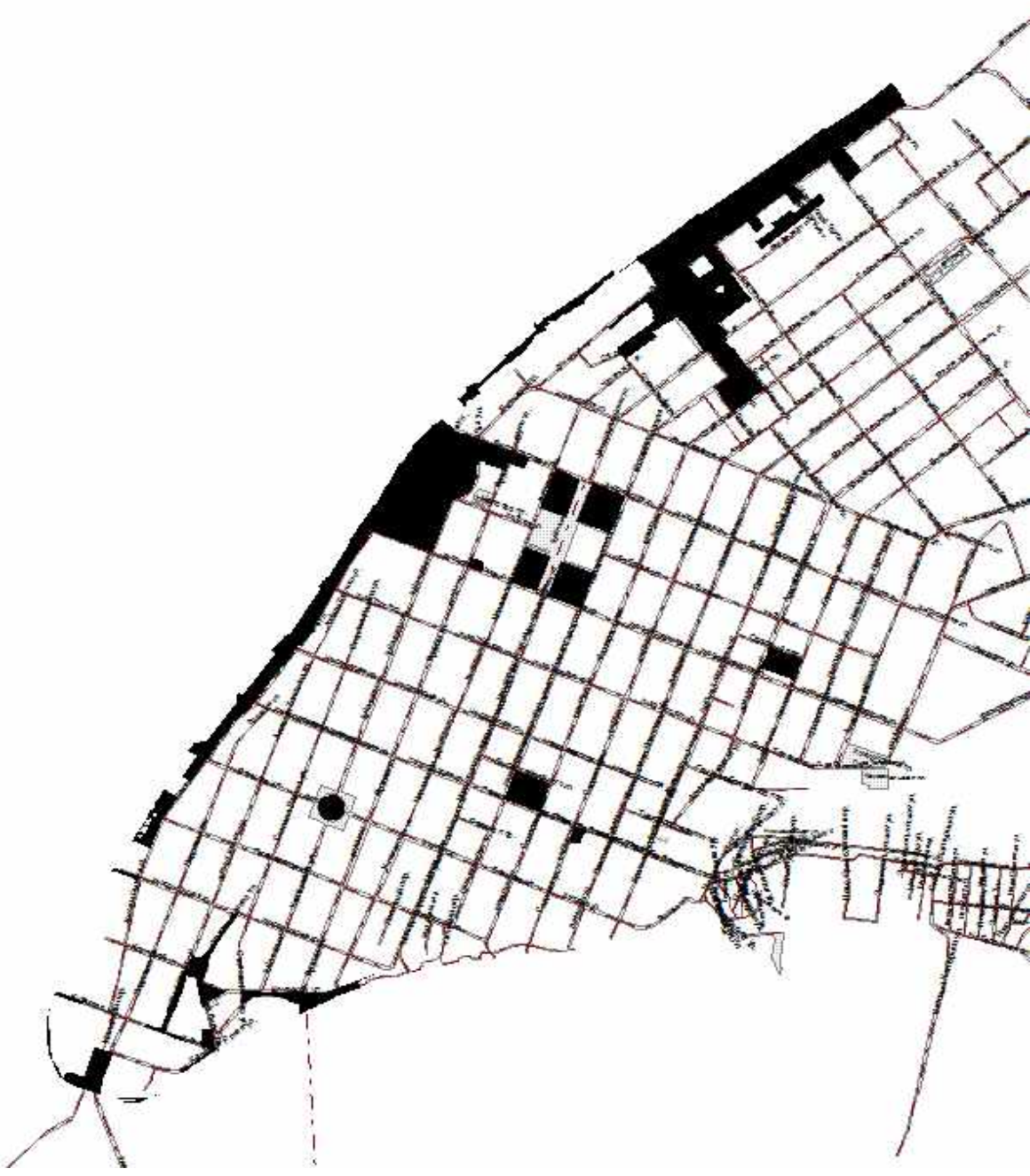
Сведения о характерных точках границ объекта	№ точки	Координаты	
		X	Y
	13317	1384266,8234	396371,0751
	13318	1384274,6260	396371,6120
	13319	1384274,6369	396371,6115
	13320	1384274,2957	396344,2011
	13321	1384274,2458	396342,1800
	13322	1384259,0591	396340,4231
	13323	1384258,3219	396342,2425
	13324	1384248,6126	396367,5425
	13325	1384247,6448	396367,3780
	13315	1384246,9116	396369,5975
	13326	1384371,9165	396390,9483
	13327	1384373,5221	396391,9252
	13328	1384375,8683	396398,9649
	13329	1384381,1388	396389,4371
	13330	1384381,1400	396389,4300
	13331	1384392,8132	396382,8732
	13332	1384416,7360	396363,5974
	13333	1384433,9300	396341,7700
	13334	1384433,9322	396341,7695
	13335	1384440,9240	396330,8960
	13336	1384444,5804	396327,0539
	13337	1384444,5801	396327,0508
	13338	1384444,5824	396327,0500
	13339	1384444,5841	396327,0500
	13340	1384444,5850	396327,0490
	13341	1384446,0700	396321,2380
	13342	1384453,2990	396307,8905
	13343	1384451,5192	396306,9782
	13344	1384434,6478	396299,1306
	13345	1384383,4348	396274,5459
	13346	1384374,2807	396292,5308
	13347	1384372,6608	396295,6855
	13348	1384382,7300	396299,8800
	13349	1384382,6288	396300,4831
	13350	1384383,0626	396300,6706
	13351	1384380,3362	396321,6449
	13352	1384379,0821	396321,6300
	13353	1384379,0820	396321,6330
	13354	1384375,4613	396348,4798
	13355	1384377,2535	396348,2354
	13356	1384375,4176	396373,4645
	13326	1384371,9165	396390,9483
	13357	1384428,3090	389658,5470
	13358	1384467,8460	389684,8190
	13359	1384512,3940	389716,3220

Сведения о характерных точках границ объекта	№ точки	Координаты	
		X	Y
	13360	1384574,5250	389759,3740
	13361	1384619,9710	389698,2840
	13362	1384568,9690	389661,0180
	13363	1384593,5990	389624,5070
	13364	1384593,6000	389624,5056
	13365	1384593,3236	389624,3094
	13366	1384585,2590	389618,5830
	13367	1384568,6120	389606,5780
	13368	1384528,2640	389578,1120
	13369	1384506,9050	389563,2670
	13370	1384507,4810	389562,4460
	13371	1384505,6200	389561,1610
	13372	1384502,8396	389558,6390
	13373	1384502,0470	389557,9200
	13374	1384497,1480	389564,4930
	13375	1384494,8850	389562,7010
	13376	1384486,4790	389574,1180
	13377	1384481,2670	389584,3310
	13378	1384469,2950	389601,8580
	13379	1384465,6600	389608,0740
	13380	1384463,2840	389611,2610
	13381	1384462,6630	389611,3230
	13382	1384441,4640	389640,9280
	13357	1384428,3090	389658,5470
	13383	1384585,9205	395485,4005
	13384	1384587,1240	395489,2677
	13385	1384594,2124	395511,2838
	13386	1384598,3279	395519,0283
	13387	1384602,4730	395517,2600
	13388	1384611,9069	395544,5807
	13389	1384615,1300	395550,6456
	13390	1384624,1130	395563,4030
	13391	1384630,3590	395569,6340
	13392	1384626,9042	395572,8020
	13393	1384629,5570	395577,7938
	13394	1384630,5996	395582,1124
	13395	1384630,7350	395582,0700
	13396	1384637,5780	395610,6640
	13397	1384641,1480	395625,6360
	13398	1384641,0978	395625,5967
	13399	1384644,9677	395641,6259
	13400	1384643,2500	395650,1619
	13401	1384651,7874	395675,2541
	13402	1384653,4181	395681,9297
	13403	1384657,4761	395704,2345

Сведения о характерных точках границ объекта	№ точки	Координаты	
		X	Y
	13404	1384657,9876	395706,1620
	13405	1384749,8919	395784,5872
	13406	1384751,6075	395773,7016
	13407	1384799,8825	395782,6360
	13408	1384800,1977	395781,0780
	13409	1384803,4724	395760,7742
	13410	1384805,3333	395748,6089
	13411	1384806,8868	395736,9826
	13412	1384809,2031	395724,3820
	13413	1384811,2746	395712,2719
	13414	1384810,3110	395712,0900
	13415	1384812,6312	395699,7636
	13416	1384812,6337	395699,7400
	13417	1384812,7420	395699,0450
	13418	1384813,0080	395697,3510
	13419	1384814,7130	395687,6200
	13420	1384815,4901	395683,5451
	13421	1384815,6290	395682,8170
	13422	1384817,0820	395675,1120
	13423	1384801,8925	395672,5437
	13424	1384769,1350	395667,0050
	13425	1384768,3650	395666,9140
	13426	1384770,6720	395654,4270
	13427	1384771,6868	395648,1055
	13428	1384765,6106	395643,1894
	13429	1384762,9813	395640,8533
	13430	1384764,4160	395629,9870
	13431	1384741,6003	395621,8559
	13432	1384678,3775	395565,6815
	13433	1384670,6106	395562,6633
	13434	1384672,2528	395561,1975
	13435	1384668,8252	395557,1941
	13436	1384668,8187	395557,1883
	13437	1384667,2389	395555,3420
	13438	1384667,2380	395555,3410
	13439	1384666,9866	395555,5605
	13440	1384587,6043	395485,0281
	13383	1384585,9205	395485,4005
	13441	1386010,3053	402105,1174
	13442	1386024,6920	402193,3017
	13443	1386094,0555	402181,1783
	13444	1386079,8387	402094,0362
	13441	1386010,3053	402105,1174
	13445	1378501,2600	395464,2400
	13446	1378501,0913	395463,9126

Сведения о характерных точках границ объекта	№ точки	Координаты	
		X	Y
	13447	1376996,1320	396699,4480
	13448	1378303,6995	394675,0225
	13449	1376987,5250	390937,2000
	13450	1369472,7660	384537,6220
	13451	1373613,1690	389177,5970
	13452	1383189,5030	396902,8990
	13453	1376780,4390	395192,4980
	13454	1382951,3080	391946,3880
	13455	1379673,8000	392901,9300
	13456	1382620,7900	396240,6800
	13457	1380388,7400	392145,3600
	13458	1374978,6894	391349,0027

Графическое описание местоположения границ
подзона территориальной зоны парков, бульваров, набережных (Р-2)
(наименование объекта, местоположение которого описано)

Сведения об объекте	
Местоположение объекта	Самарская область, городской округ Самара, город Самара
Площадь объекта, кв.м	801084
План границ объекта	
	

Сведения о местоположении границ объекта			
Система координат	МСК-63, зона 1, координаты математические		
Сведения о характерных точках границ объекта	№ точки	Координаты	
		X	Y
	1	1369422,1200	385536,0800
	2	1369424,2600	385592,5700
	3	1369438,5826	385648,0738
	4	1369432,5468	385611,8650
	5	1369430,7645	385569,4595
	6	1369432,7367	385541,5094
	7	1369435,4473	385524,5992
	8	1369436,9088	385518,3697
	9	1369434,8100	385500,7700
	10	1369435,1800	385462,4700
	11	1369439,4700	385440,8200
	12	1369441,7900	385429,0600
	13	1369441,9600	385425,5900
	14	1369442,1600	385421,6400
	15	1369442,3600	385419,1300
	16	1369445,1600	385408,9300
	17	1369453,1500	385391,4300
	18	1369455,2400	385391,7900
	19	1369456,7800	385392,1600
	20	1369459,3900	385392,5600
	21	1369460,9800	385390,6200
	22	1369464,7900	385378,2700
	23	1369474,4400	385357,7200
	24	1369476,6300	385352,1300
	25	1369479,4400	385347,8800
	26	1369485,1000	385339,5000
	27	1369487,3800	385336,5200
	28	1369487,7000	385336,2200
	29	1369491,5100	385335,1800
	30	1369496,5600	385341,7500
	31	1369494,9800	385342,9700
	32	1369502,8500	385352,1000
	33	1369517,4935	385356,1231
	34	1369525,0141	385358,1894
	35	1369525,8609	385358,4220
	36	1369525,8900	385358,4300
	37	1369536,3800	385354,3800
	38	1369553,8800	385347,5600
	39	1369554,1298	385347,2812
	40	1369567,4837	385337,7627
	41	1369568,9200	385336,9700
	42	1369568,8482	385336,7901
	43	1369569,0701	385336,6319

Сведения о характерных точках границ объекта	№ точки	Координаты	
		X	Y
	44	1369611,4279	385463,1624
	45	1369692,7933	385433,9362
	46	1369686,9900	385422,4300
	47	1369652,6500	385331,8000
	48	1369648,8600	385317,1400
	49	1369643,6800	385297,7300
	50	1369643,8811	385297,5007
	51	1369643,4319	385295,7511
	52	1369644,4714	385276,1867
	53	1369645,0313	385263,9299
	54	1369542,8866	385296,7168
	55	1369542,6400	385296,3800
	56	1369541,5550	385297,1443
	57	1369530,3113	385300,7533
	58	1369530,2200	385300,6000
	59	1369529,8374	385300,9054
	60	1369520,2900	385303,9700
	61	1369499,5100	385317,5600
	62	1369474,8700	385340,4300
	63	1369451,7200	385380,6000
	64	1369434,2000	385426,1900
	65	1369426,1904	385470,8331
	66	1369425,3100	385475,7400
	67	1369423,3036	385513,6911
	68	1369423,4171	385513,9556
	69	1369423,2352	385514,9854
	1	1369422,1200	385536,0800
	70	1369450,7484	385679,2801
	71	1369457,3679	385695,4920
	72	1369573,6029	385651,7375
	73	1369567,3193	385635,8108
	70	1369450,7484	385679,2801
	74	1369652,6500	385331,8000
	75	1369652,9197	385331,7007
	76	1369652,9197	385331,7007
	74	1369652,6500	385331,8000
	77	1369685,0270	386195,9976
	78	1369694,8013	386209,2866
	79	1369798,2463	386171,6130
	80	1369799,6120	386171,1156
	81	1369795,6524	386153,4982
	82	1369776,9580	386160,6776
	83	1369777,3600	386161,5400
	84	1369775,4000	386162,3400
	85	1369772,9100	386163,3700

Сведения о характерных точках границ объекта	№ точки	Координаты	
		X	Y
	86	1369771,6600	386163,7600
	87	1369768,3500	386164,8100
	88	1369767,9861	386164,1232
	89	1369724,4209	386180,8541
	90	1369715,8573	386184,1461
	91	1369716,0000	386184,5000
	92	1369701,7400	386190,6300
	93	1369700,7600	386190,0500
	94	1369700,6838	386189,9789
	77	1369685,0270	386195,9976
	95	1369687,2573	385255,1136
	96	1369708,7475	385251,2389
	97	1369728,2005	385248,2462
	98	1369751,5942	385246,4709
	99	1369777,2731	385246,8541
	100	1369784,7028	385247,4235
	101	1369791,3546	385247,9332
	102	1369819,9531	385251,0389
	103	1369844,9721	385256,8195
	104	1369868,4379	385263,1563
	105	1369878,5123	385267,0896
	106	1369877,9800	385266,6700
	107	1369849,9300	385254,7300
	108	1369786,0300	385230,2100
	109	1369777,2300	385228,9400
	110	1369775,3857	385228,8240
	111	1369753,1038	385229,2403
	112	1369732,6254	385235,8135
	113	1369737,5200	385234,6300
	114	1369746,5200	385234,2900
	115	1369780,4800	385236,5100
	116	1369782,1500	385240,9000
	117	1369781,9700	385240,8600
	118	1369779,3700	385240,2700
	119	1369770,9600	385239,2100
	120	1369761,7600	385238,4000
	121	1369757,9300	385238,3400
	122	1369754,9000	385238,2900
	123	1369752,4000	385238,4400
	124	1369742,8700	385238,9700
	125	1369730,3400	385240,8300
	126	1369728,9000	385241,2200
	127	1369716,3200	385244,6100
	128	1369709,4800	385246,6900
	129	1369707,6500	385247,2900

Сведения о характерных точках границ объекта	№ точки	Координаты	
		X	Y
	130	1369704,3300	385248,3900
	95	1369687,2573	385255,1136
	131	1369770,9642	386323,2975
	132	1369786,6517	386349,7001
	133	1369831,9745	386425,8408
	134	1369836,0067	386432,4522
	135	1369842,2745	386442,7377
	136	1369843,5729	386444,8675
	137	1369857,7098	386468,0528
	138	1369861,1463	386473,6952
	139	1369864,2510	386478,7825
	140	1369873,7113	386494,2966
	141	1369898,3930	386534,0524
	142	1369909,3088	386527,2090
	143	1369909,5330	386527,5360
	144	1369925,7530	386517,0650
	145	1369925,2060	386516,0020
	146	1369930,9030	386512,1410
	147	1369930,9061	386512,1432
	148	1369931,7230	386513,2575
	149	1369943,7596	386505,6108
	150	1369952,2352	386499,7790
	151	1369952,6553	386499,4898
	152	1369889,2869	386412,5622
	153	1369840,0739	386285,8848
	154	1369829,9085	386290,1440
	155	1369815,6021	386296,5401
	131	1369770,9642	386323,2975
	156	1369787,7030	386338,0470
	157	1369800,7700	386330,0790
	158	1369808,2670	386342,3680
	159	1369799,6860	386347,6020
	160	1369800,8760	386349,5770
	161	1369798,6530	386350,9280
	162	1369797,4630	386348,9640
	163	1369795,2070	386350,3400
	156	1369787,7030	386338,0470
	164	1369798,4410	386362,8120
	165	1369818,2060	386350,6390
	166	1369832,1090	386373,1820
	167	1369812,3480	386385,3690
	164	1369798,4410	386362,8120
	168	1369818,4297	385544,8235
	169	1369824,6836	385561,0171
	170	1369851,7700	385550,6700

Сведения о характерных точках границ объекта	№ точки	Координаты	
		X	Y
	171	1369851,4700	385549,7600
	172	1369853,6900	385548,9400
	173	1369854,1200	385549,7800
	174	1369855,2588	385549,3482
	175	1369880,9802	385539,5967
	176	1369881,4174	385539,4279
	177	1369881,4184	385539,4306
	178	1369908,4537	385609,4351
	179	1369908,4547	385609,4376
	180	1369908,6700	385609,3600
	181	1369910,1500	385613,3500
	182	1369910,5100	385614,2800
	183	1369910,9000	385615,3100
	184	1369911,9300	385614,9200
	185	1369912,5300	385616,5200
	186	1369911,5100	385616,9100
	187	1369911,8000	385617,6600
	188	1369912,8200	385617,2600
	189	1369913,4100	385618,8100
	190	1369912,3800	385619,2000
	191	1369912,5200	385619,5700
	192	1369913,5400	385619,1700
	193	1369914,0300	385620,4100
	194	1369912,9900	385620,8000
	195	1369913,2600	385621,5000
	196	1369913,5400	385621,3900
	197	1369913,9500	385622,4900
	198	1369914,9800	385622,0900
	199	1369915,6300	385623,7600
	200	1369914,5900	385624,1600
	201	1369914,8400	385624,8000
	202	1369915,8700	385624,4100
	203	1369916,4700	385626,0000
	204	1369915,4500	385626,3900
	205	1369915,7900	385627,3000
	206	1369916,8200	385626,9000
	207	1369917,3900	385628,3900
	208	1369916,3600	385628,7900
	209	1369916,6500	385629,5500
	210	1369917,6800	385629,1600
	211	1369918,2500	385630,6600
	212	1369917,2300	385631,0500
	213	1369917,6100	385632,0800
	214	1369917,3300	385632,1800
	215	1369917,4300	385632,4200

Сведения о характерных точках границ объекта	№ точки	Координаты	
		X	Y
	216	1369918,4500	385632,0300
	217	1369919,0700	385633,6500
	218	1369918,0400	385634,0400
	219	1369918,2700	385634,6600
	220	1369919,3100	385634,2600
	221	1369919,9200	385635,8500
	222	1369918,8800	385636,2500
	223	1369919,0800	385636,7800
	224	1369920,1200	385636,3800
	225	1369920,7500	385638,0400
	226	1369919,7200	385638,4400
	227	1369920,2400	385639,8000
	228	1369921,2600	385639,4000
	229	1369921,9200	385641,1200
	230	1369920,8900	385641,5200
	231	1369921,1900	385642,2900
	232	1369921,5500	385643,2300
	233	1369921,5109	385643,2449
	234	1369962,3327	385748,9479
	235	1369962,3800	385748,9300
	236	1369963,1800	385750,9800
	237	1369963,1251	385750,9997
	238	1369963,2130	385751,2272
	239	1369964,1000	385750,8900
	240	1369967,4200	385759,5200
	241	1369966,5466	385759,8592
	242	1369967,9629	385763,5265
	243	1369969,1100	385763,0800
	244	1369971,3400	385768,8600
	245	1369970,1938	385769,3032
	246	1369972,7903	385776,0265
	247	1369973,6900	385775,6900
	248	1369974,8400	385778,7300
	249	1369973,9613	385779,0587
	250	1369980,4400	385795,8344
	251	1369995,1372	385800,9852
	252	1370011,5735	385843,9846
	253	1370038,7948	385833,5794
	254	1370038,5972	385833,0590
	255	1370043,4251	385831,2507
	256	1370043,6057	385831,7405
	257	1370047,7016	385830,1748
	258	1370084,5683	385884,1224
	259	1370145,1829	385972,8207
	260	1370145,8100	385972,4500

Сведения о характерных точках границ объекта	№ точки	Координаты	
		X	Y
	261	1370154,2400	385984,4500
	262	1370157,0000	385988,0500
	263	1370173,4900	386011,3400
	264	1370180,7911	386024,3469
	265	1370200,1701	386016,8443
	266	1370191,7455	386005,1229
	267	1370163,9279	385964,5911
	268	1370162,8146	385962,9690
	269	1370162,2700	385963,3600
	270	1370160,7800	385961,2800
	271	1370161,3661	385960,8583
	272	1370161,3641	385960,8555
	273	1370160,2164	385959,1832
	274	1370160,2160	385959,1827
	275	1370159,5400	385959,6800
	276	1370158,0700	385957,6300
	277	1370158,7907	385957,1059
	278	1370158,7902	385957,1051
	279	1370158,2195	385956,2736
	280	1370158,2187	385956,2724
	281	1370157,5600	385956,7500
	282	1370156,0800	385954,6800
	283	1370156,7828	385954,1802
	284	1370156,7810	385954,1777
	285	1370156,0258	385953,0773
	286	1370155,2800	385953,6100
	287	1370153,9500	385951,6000
	288	1370154,6262	385951,0379
	289	1370153,6026	385949,5466
	290	1370153,6020	385949,5457
	291	1370152,8700	385950,0500
	292	1370151,4100	385947,8900
	293	1370152,0943	385947,3489
	294	1370152,0921	385947,3457
	295	1370151,6031	385946,6331
	296	1370150,9800	385947,1300
	297	1370149,6500	385945,2500
	298	1370150,3117	385944,7515
	299	1370150,0667	385944,3945
	300	1370149,8400	385944,4900
	301	1370149,0200	385944,6000
	302	1370148,0200	385944,1200
	303	1370147,6900	385943,4900
	304	1370147,6200	385942,7700
	305	1370147,7100	385942,0900

Сведения о характерных точках границ объекта	№ точки	Координаты	
		X	Y
	306	1370148,0919	385941,5171
	307	1370147,0235	385939,9604
	308	1370147,0235	385939,9604
	309	1370146,4000	385940,4400
	310	1370145,2100	385938,8600
	311	1370145,9000	385938,3400
	312	1370145,3300	385937,5800
	313	1370144,6900	385938,0600
	314	1370143,1600	385936,0200
	315	1370143,9241	385935,4444
	316	1370143,9258	385935,4338
	317	1370139,6980	385929,1224
	318	1370114,8247	385893,0448
	319	1370084,5394	385848,9174
	320	1370078,3499	385829,2810
	321	1370081,8680	385817,1149
	322	1370081,3016	385810,3723
	323	1370051,4444	385730,6769
	324	1370147,2745	385695,8895
	325	1370108,7885	385664,4448
	326	1370102,4207	385659,2420
	327	1370096,9400	385657,7500
	328	1370093,0900	385656,7000
	329	1370082,7700	385653,8800
	330	1370079,9900	385655,0100
	331	1370079,5000	385652,8500
	332	1370070,1800	385655,8600
	333	1370070,3600	385655,1800
	334	1370069,1200	385654,8500
	335	1370069,5300	385653,3300
	336	1370070,7700	385653,6600
	337	1370071,8900	385649,5300
	338	1370070,6800	385649,1900
	339	1370071,1200	385647,5800
	340	1370072,3400	385647,9100
	341	1370073,1600	385644,8600
	342	1370072,7800	385644,7500
	343	1370071,9200	385644,5200
	344	1370072,4200	385642,6500
	345	1370073,3100	385642,8800
	346	1370073,6700	385642,9900
	347	1370074,4800	385639,9900
	348	1370074,1600	385639,8900
	349	1370073,2500	385639,6500
	350	1370073,6600	385638,1500

Сведения о характерных точках границ объекта	№ точки	Координаты	
		X	Y
	351	1370074,5800	385638,4000
	352	1370074,9000	385638,4800
	353	1370075,2812	385637,0677
	354	1370063,9537	385627,8127
	355	1370053,1300	385624,9168
	356	1370048,7377	385641,2500
	357	1370049,3100	385641,4100
	358	1370047,4500	385648,0600
	359	1370046,9443	385647,9186
	360	1370020,4247	385746,5330
	361	1369991,9668	385757,4108
	362	1369991,6058	385756,4703
	363	1369991,3400	385756,5700
	364	1369981,6700	385731,0500
	365	1369979,2900	385731,9300
	366	1369978,4900	385729,7900
	367	1369980,8200	385728,9000
	368	1369978,2800	385722,1700
	369	1369978,4182	385722,1139
	370	1369935,6642	385610,7303
	371	1369931,8460	385600,7831
	372	1369931,4100	385600,9700
	373	1369929,2900	385601,8700
	374	1369910,9900	385552,1000
	375	1369912,8063	385551,1806
	376	1369904,7705	385530,2456
	377	1369983,7627	385499,9249
	378	1369977,1552	385482,7109
	379	1369939,4100	385496,8800
	380	1369939,9300	385498,2900
	168	1369818,4297	385544,8235
	381	1369821,6740	386390,9830
	382	1369829,5280	386385,8980
	383	1369837,2630	386398,0380
	384	1369836,4160	386399,5420
	385	1369845,5370	386412,9410
	386	1369838,6500	386417,5580
	387	1369829,3570	386403,4330
	388	1369829,2550	386403,1150
	381	1369821,6740	386390,9830
	389	1369851,2533	386422,9560
	390	1369863,3032	386417,3554
	391	1369868,8917	386430,2165
	392	1369857,2533	386435,4175
	389	1369851,2533	386422,9560

Сведения о характерных точках границ объекта	№ точки	Координаты	
		X	Y
	393	1369960,5797	385368,3350
	394	1369973,5292	385373,7516
	395	1369986,6438	385381,0932
	396	1370085,3954	385448,4448
	397	1370050,2142	385461,9689
	398	1370047,3027	385463,0881
	399	1370048,0439	385477,4517
	400	1370049,9915	385499,0849
	401	1370050,1817	385508,4595
	402	1370051,9362	385530,8287
	403	1370066,3461	385532,2399
	404	1370073,1200	385533,8400
	405	1370077,5000	385534,7900
	406	1370088,6576	385538,4048
	407	1370104,4359	385481,3006
	408	1370103,9667	385475,0143
	409	1370102,0246	385467,7351
	410	1370098,6104	385460,9246
	411	1370105,1380	385448,7186
	412	1370104,8800	385447,8300
	413	1370044,3300	385405,3400
	414	1370042,7400	385403,6600
	415	1370031,2900	385394,4700
	416	1370019,4500	385384,9600
	417	1370004,9000	385377,1500
	418	1370001,8600	385375,3600
	419	1369999,6300	385374,1000
	420	1369968,2123	385351,9643
	393	1369960,5797	385368,3350
	421	1369970,5453	386586,8819
	422	1369975,7950	386594,4150
	423	1370030,3990	386673,3900
	424	1370003,3520	386692,3010
	425	1369997,8987	386695,6814
	426	1370009,6289	386712,7261
	427	1370009,6302	386712,7259
	428	1370009,6300	386712,7260
	429	1370014,1784	386718,5452
	430	1370019,1786	386724,9409
	431	1370069,7953	386736,5382
	432	1370076,5102	386746,0224
	433	1370076,5444	386746,0707
	434	1370079,0100	386744,5283
	435	1370079,7140	386744,0870
	436	1370079,7145	386744,0877

Сведения о характерных точках границ объекта	№ точки	Координаты	
		X	Y
	437	1370079,7145	386744,0876
	438	1370079,7514	386744,1375
	439	1370088,2304	386755,5786
	440	1370088,2150	386755,5850
	441	1370083,4012	386759,1750
	442	1370088,2100	386755,5900
	443	1370089,5900	386757,4100
	444	1370131,3000	386813,6900
	445	1370194,7200	386899,8300
	446	1370189,6200	386908,1600
	447	1370188,8200	386909,9100
	448	1370188,5900	386912,5800
	449	1370189,3100	386915,2500
	450	1370191,4000	386918,4100
	451	1370190,1700	386919,0800
	452	1370195,0400	386925,9000
	453	1370195,6700	386925,4500
	454	1370197,6400	386927,1600
	455	1370199,4600	386928,5000
	456	1370201,8900	386929,6900
	457	1370206,4100	386930,1300
	458	1370215,8900	386927,2800
	459	1370235,0300	386952,4900
	460	1370235,1700	386952,3800
	461	1370345,6800	387102,8400
	462	1370334,4200	387113,9300
	463	1370339,5400	387115,6700
	464	1370343,4200	387118,8500
	465	1370355,4800	387131,5500
	466	1370365,3200	387143,0000
	467	1370384,5900	387166,3200
	468	1370386,4000	387166,5700
	469	1370394,2900	387177,5000
	470	1370398,3500	387174,7100
	471	1370400,7100	387177,8100
	472	1370404,1300	387178,0900
	473	1370528,8300	387371,9500
	474	1370527,2500	387378,8000
	475	1370536,1400	387391,9600
	476	1370534,5200	387393,2100
	477	1370540,8800	387402,7500
	478	1370542,4000	387401,9100
	479	1370551,7100	387415,4000
	480	1370557,6100	387416,0800
	481	1370601,7000	387484,7700

Сведения о характерных точках границ объекта	№ точки	Координаты	
		X	Y
	482	1370646,1000	387553,5700
	483	1370653,3300	387564,7400
	484	1370653,0900	387569,7600
	485	1370689,7000	387627,2200
	486	1370686,9800	387629,0100
	487	1370705,4000	387658,2300
	488	1370708,4000	387656,4300
	489	1370745,2700	387714,3100
	490	1370749,4400	387715,3100
	491	1370794,1900	387785,1700
	492	1370812,0500	387812,9400
	493	1370822,9900	387829,0900
	494	1370829,6800	387839,7600
	495	1370828,2000	387846,0200
	496	1370837,0300	387860,0600
	497	1370835,0700	387861,4000
	498	1370841,3500	387870,9400
	499	1370843,1800	387869,7200
	500	1370852,1000	387883,7000
	501	1370858,1200	387885,2800
	502	1370876,8000	387914,1900
	503	1370883,1900	387924,1600
	504	1370896,4800	387944,8500
	505	1370906,1300	387959,2600
	506	1370914,7100	387970,8300
	507	1370926,0100	387983,8500
	508	1370980,5200	388035,8000
	509	1370976,1700	388040,4500
	510	1370979,9600	388044,0100
	511	1370981,5100	388042,5600
	512	1370995,8800	388056,3000
	513	1371002,0000	388056,0300
	514	1371023,2800	388075,3600
	515	1371048,5800	388049,2100
	516	1371050,5904	388050,3353
	517	1371076,9447	388026,1882
	518	1371170,3819	387990,9223
	519	1371312,5048	387935,0169
	520	1371375,9029	387909,5747
	521	1371359,7013	387865,1844
	522	1371289,7774	387894,7437
	523	1371276,1042	387859,6012
	524	1371264,4890	387864,3120
	525	1371203,9800	387888,3910
	526	1371200,8810	387889,6220

Сведения о характерных точках границ объекта	№ точки	Координаты	
		X	Y
	527	1371198,1117	387890,6756
	528	1371195,4610	387891,6840
	529	1371168,3202	387901,2443
	530	1371160,3629	387821,6625
	531	1371150,5736	387796,0260
	532	1371078,6313	387739,0702
	533	1371061,4281	387726,0950
	534	1370979,8181	387515,4351
	535	1370757,1670	387601,3335
	536	1370746,0781	387608,8269
	537	1370649,0991	387473,2526
	538	1370589,0564	387365,4586
	539	1370479,0907	387172,1614
	540	1370426,1317	387110,6123
	541	1370265,5682	386895,0243
	542	1370257,4725	386887,0396
	543	1370180,5639	386815,0106
	544	1370161,8428	386789,7256
	545	1370122,7138	386736,6603
	546	1370066,2130	386658,1437
	547	1370000,6485	386566,5040
	548	1369989,3927	386574,8278
	549	1369989,3963	386574,8365
	550	1369989,3910	386574,8290
	551	1369989,3927	386574,8278
	552	1369989,3922	386574,8277
	421	1369970,5453	386586,8819
	553	1370210,2970	385638,1706
	554	1370213,4270	385694,3912
	555	1370256,3940	385693,4180
	556	1370291,8437	385692,6150
	557	1370420,0698	385689,7107
	558	1370456,5009	385688,8855
	559	1370535,6354	385689,0498
	560	1370594,7679	385708,0736
	561	1370595,6800	385708,4800
	562	1370595,7236	385708,3811
	563	1370671,5858	385732,7872
	564	1370779,2276	385777,8054
	565	1370779,0900	385777,7000
	566	1370747,2700	385763,9700
	567	1370701,0500	385744,9700
	568	1370689,9800	385726,9200
	569	1370690,4700	385723,8500
	570	1370691,0100	385720,5400

Сведения о характерных точках границ объекта	№ точки	Координаты	
		X	Y
	571	1370691,0900	385719,4400
	572	1370691,5400	385711,9700
	573	1370691,6900	385709,5100
	574	1370650,0300	385694,6600
	575	1370615,3000	385680,3300
	576	1370593,9300	385670,7100
	577	1370561,8400	385654,9400
	578	1370560,4700	385657,7600
	579	1370557,3500	385656,2400
	580	1370558,7600	385653,3700
	581	1370522,8000	385635,3200
	582	1370507,0500	385627,4100
	583	1370506,3800	385627,0700
	584	1370502,3700	385625,0500
	585	1370480,2200	385613,9300
	586	1370473,7100	385610,6600
	587	1370448,6239	385597,2808
	588	1370449,7090	385639,9434
	589	1370428,6223	385646,0822
	590	1370413,8200	385644,6300
	591	1370402,8586	385653,5825
	592	1370402,8501	385653,5850
	593	1370400,6700	385655,3700
	594	1370400,1000	385655,8300
	595	1370397,0000	385658,3100
	596	1370394,8300	385660,0700
	597	1370392,8400	385661,7800
	598	1370390,3200	385661,5900
	599	1370387,1400	385661,6600
	600	1370387,1500	385662,0800
	601	1370382,1700	385662,6800
	602	1370379,1900	385662,7000
	603	1370376,2100	385662,7000
	604	1370373,0100	385662,6600
	605	1370371,7563	385662,6371
	606	1370353,4119	385667,9775
	607	1370338,0534	385670,9629
	608	1370321,6754	385672,6129
	609	1370305,4095	385672,7041
	610	1370290,9332	385671,5561
	611	1370273,0785	385668,4196
	612	1370254,7080	385663,1344
	613	1370231,6618	385651,7641
	553	1370210,2970	385638,1706
	614	1370557,3128	386404,6266

Сведения о характерных точках границ объекта	№ точки	Координаты	
		X	Y
	615	1370525,1177	386477,3309
	616	1370597,6726	386510,3461
	617	1370629,7369	386437,2287
	614	1370557,3128	386404,6266
	618	1371049,2526	388066,4159
	619	1371050,5109	388069,2437
	620	1371049,2544	388066,4143
	618	1371049,2526	388066,4159
	621	1371091,7000	388156,4900
	622	1371118,8300	388176,6600
	623	1371126,3000	388203,1000
	624	1371157,7400	388229,5400
	625	1371165,1300	388222,0500
	626	1371289,3900	388333,0200
	627	1371282,6900	388341,4700
	628	1371302,4600	388355,5300
	629	1371331,5400	388374,6200
	630	1371346,6800	388389,1400
	631	1371363,3200	388408,4500
	632	1371381,8400	388423,1600
	633	1371404,6100	388452,8500
	634	1371401,9338	388456,2093
	635	1371401,9339	388456,2094
	636	1371397,9550	388461,2120
	637	1371397,9500	388461,2100
	638	1371397,9500	388461,2100
	639	1371397,7622	388461,1326
	640	1371395,1094	388460,0406
	641	1371394,4835	388460,6440
	642	1371390,6557	388464,3463
	643	1371399,9100	388474,4600
	644	1371413,3600	388462,3500
	645	1371419,5800	388469,0900
	646	1371437,7100	388492,4400
	647	1371468,6200	388514,1300
	648	1371543,3100	388564,2600
	649	1371624,4100	388617,5000
	650	1371647,6900	388636,7200
	651	1371717,0900	388689,7100
	652	1371727,0400	388675,6200
	653	1371818,9700	388742,5500
	654	1371815,9000	388747,2600
	655	1371890,3700	388800,6000
	656	1372023,0400	388893,1600
	657	1372024,2800	388899,7000

Сведения о характерных точках границ объекта	№ точки	Координаты	
		X	Y
	658	1372038,1800	388909,0200
	659	1372036,7400	388910,8400
	660	1372047,7400	388918,6900
	661	1372048,7700	388916,6200
	662	1372062,9200	388926,4400
	663	1372068,5500	388924,5200
	664	1372236,9800	389042,1300
	665	1372530,4100	389248,3200
	666	1372536,9000	389252,8800
	667	1372534,4300	389256,7000
	668	1372563,0900	389276,6500
	669	1372577,0600	389274,1700
	670	1372685,7900	389349,8200
	671	1372759,9100	389401,1500
	672	1372760,5800	389406,1300
	673	1372794,4000	389430,8700
	674	1372793,5100	389432,0500
	675	1372807,1000	389441,7300
	676	1372807,7000	389440,7700
	677	1372838,0400	389463,3700
	678	1372838,1500	389463,4500
	679	1372841,3600	389465,6700
	680	1372846,2300	389464,8700
	681	1372849,4500	389467,2400
	682	1372888,1300	389413,7500
	683	1372888,4638	389413,2565
	684	1372888,5882	389413,0715
	685	1372895,2673	389403,1613
	686	1372911,3876	389372,6958
	687	1372915,0079	389365,8528
	688	1372873,7877	389367,9798
	689	1372653,1263	389199,4778
	690	1372663,7240	389185,1820
	691	1372715,1340	389118,0070
	692	1372725,2969	389103,4062
	693	1372725,3200	389103,3700
	694	1372700,9300	389082,4500
	695	1372670,0298	389049,2659
	696	1372592,3092	389153,0365
	697	1372452,5719	389046,3300
	698	1372491,9012	388996,1903
	699	1372453,5793	388965,9370
	700	1372412,7595	389015,9284
	701	1372292,3470	388923,9788
	702	1372329,9059	388874,5412

Сведения о характерных точках границ объекта	№ точки	Координаты	
		X	Y
	703	1372295,6663	388846,6427
	704	1372256,5496	388896,6431
	705	1372128,6730	388798,9936
	706	1372177,4998	388735,1157
	707	1372207,2530	388693,0304
	708	1372218,4185	388701,3952
	709	1372224,0738	388705,7106
	710	1372193,8900	388682,6400
	711	1372248,7300	388610,9200
	712	1372281,7900	388568,9800
	713	1372281,7947	388568,9738
	714	1372264,7460	388556,2680
	715	1372263,5452	388557,7647
	716	1372258,9925	388554,6683
	717	1372258,9558	388554,6723
	718	1372253,7230	388550,4830
	719	1372150,0920	388466,9680
	720	1372174,7990	388433,8330
	721	1372183,8245	388421,2156
	722	1372172,0628	388412,1641
	723	1372181,2330	388399,9398
	724	1372175,8300	388396,1700
	725	1372197,9400	388367,5800
	726	1372203,0710	388370,8288
	727	1372248,4150	388310,3832
	728	1372254,9263	388301,7033
	729	1372332,1283	388199,1510
	730	1372202,3450	388100,7557
	731	1372125,1726	388203,0169
	732	1372185,8961	388249,2012
	733	1372101,4453	388357,8193
	734	1372091,1463	388349,8935
	735	1372079,5930	388364,5960
	736	1371996,5220	388474,0080
	737	1371986,4850	388487,2290
	738	1371978,3313	388497,9684
	739	1371976,0820	388500,9310
	740	1371947,0360	388479,3700
	741	1371946,0030	388480,7610
	742	1371920,6350	388461,9363
	743	1371920,6346	388461,9368
	744	1371910,8280	388454,6600
	745	1371910,8265	388454,6619
	746	1371881,0904	388432,5928
	747	1371894,2953	388415,6697

Сведения о характерных точках границ объекта	№ точки	Координаты	
		X	Y
	748	1371779,1073	388330,9401
	749	1371768,4802	388323,2935
	750	1371751,1294	388345,3813
	751	1371751,3608	388353,1816
	752	1371740,9135	388365,8486
	753	1371742,4100	388367,0100
	754	1371740,2200	388369,4700
	755	1371735,5187	388375,6135
	756	1371885,1896	388487,2215
	757	1371879,6090	388493,6420
	758	1371877,8320	388496,7920
	759	1371885,2520	388504,4310
	760	1371881,9779	388510,0875
	761	1371878,4850	388516,1220
	762	1371878,4856	388516,1225
	763	1371852,1610	388561,6080
	764	1371851,0153	388563,5301
	765	1371831,5272	388548,4933
	766	1371831,5230	388548,4961
	767	1371768,0910	388499,5400
	768	1371705,7756	388445,5655
	769	1371693,7216	388459,8191
	770	1371815,7259	388559,4722
	771	1371899,9474	388624,0258
	772	1371888,4170	388640,1860
	773	1371881,8690	388649,5220
	774	1371834,5830	388718,6200
	775	1371827,3960	388714,4380
	776	1371813,4860	388735,0820
	777	1371734,5580	388677,6930
	778	1371726,3350	388672,9850
	779	1371725,8038	388672,5768
	780	1371719,5548	388667,7757
	781	1371684,7610	388641,0430
	782	1371665,6900	388625,0970
	783	1371621,5470	388589,5820
	784	1371609,4360	388576,8400
	785	1371606,3670	388569,4740
	786	1371604,2640	388554,2430
	787	1371564,5920	388533,6130
	788	1371533,5270	388512,8740
	789	1371535,3010	388509,8840
	790	1371523,7120	388502,3290
	791	1371520,7780	388505,1100
	792	1371516,9490	388505,7820

Сведения о характерных точках границ объекта	№ точки	Координаты	
		X	Y
	793	1371513,6240	388504,9640
	794	1371504,9910	388499,5660
	795	1371475,9230	388480,1190
	796	1371474,4300	388476,5230
	797	1371467,0420	388487,4150
	798	1371456,1030	388479,8300
	799	1371462,9430	388469,8580
	800	1371441,0620	388455,1200
	801	1371446,9090	388445,9730
	802	1371423,6220	388429,9200
	803	1371422,5600	388431,5150
	804	1371417,4320	388428,1350
	805	1371418,0050	388427,1530
	806	1371414,5040	388424,8940
	807	1371412,7300	388427,3070
	808	1371408,3690	388423,9450
	809	1371409,6940	388421,6310
	810	1371402,0650	388416,2840
	811	1371391,8410	388401,0380
	812	1371372,8210	388373,1260
	813	1371356,0280	388353,1570
	814	1371328,6380	388329,0890
	815	1371307,2380	388313,0430
	816	1371306,5300	388311,4410
	817	1371306,5292	388311,4421
	818	1371306,5292	388311,4421
	819	1371306,5285	388311,4393
	820	1371294,8060	388306,0240
	821	1371281,2540	388295,7210
	822	1371278,8216	388293,3357
	823	1371254,1100	388269,6800
	824	1371253,9300	388262,8400
	825	1371252,8100	388261,8000
	826	1371251,9500	388262,7300
	827	1371247,9200	388258,7000
	828	1371238,8740	388259,3862
	829	1371238,8150	388259,3990
	830	1371238,8071	388259,3913
	831	1371237,7700	388259,4700
	832	1371181,8400	388205,1500
	833	1371182,0800	388204,9000
	834	1371173,0300	388196,2400
	835	1371172,9446	388194,2687
	836	1371172,6660	388187,9250
	837	1371177,0618	388183,5416

Сведения о характерных точках границ объекта	№ точки	Координаты	
		X	Y
	838	1371177,0600	388183,5400
	839	1371177,4931	388183,1114
	840	1371178,0060	388182,6000
	841	1371169,9730	388174,4350
	842	1371167,6440	388172,0330
	843	1371166,4320	388173,2850
	844	1371138,0750	388147,9170
	845	1371133,5982	388153,0492
	846	1371122,7931	388143,1961
	847	1371124,7400	388132,7031
	848	1371120,2205	388125,2343
	849	1371112,6494	388130,0774
	850	1371113,1500	388130,5400
	851	1371101,1100	388144,5000
	621	1371091,7000	388156,4900
	852	1371125,3492	387461,4103
	853	1371139,0066	387497,8615
	854	1371151,9649	387493,0946
	855	1371169,2194	387486,6907
	856	1371170,1405	387489,1565
	857	1371197,5555	387478,6656
	858	1371190,3752	387459,1208
	859	1371193,5384	387457,9718
	860	1371191,1768	387451,1355
	861	1371186,4062	387438,6090
	852	1371125,3492	387461,4103
	862	1371274,2345	386495,3995
	863	1371320,1467	386613,3502
	864	1371464,4978	386559,6923
	865	1371417,9229	386438,9256
	862	1371274,2345	386495,3995
	866	1371302,2305	387395,5362
	867	1371359,0984	387542,7645
	868	1371462,9798	387503,0796
	869	1371405,7556	387354,8015
	866	1371302,2305	387395,5362
	870	1371420,7322	387703,3399
	871	1371482,4112	387866,5735
	872	1371585,2089	387826,2339
	873	1371523,7880	387663,9675
	870	1371420,7322	387703,3399
	874	1371448,0883	387338,3902
	875	1371505,0610	387482,2160
	876	1371618,8288	387439,3008
	877	1371639,4570	387430,5478

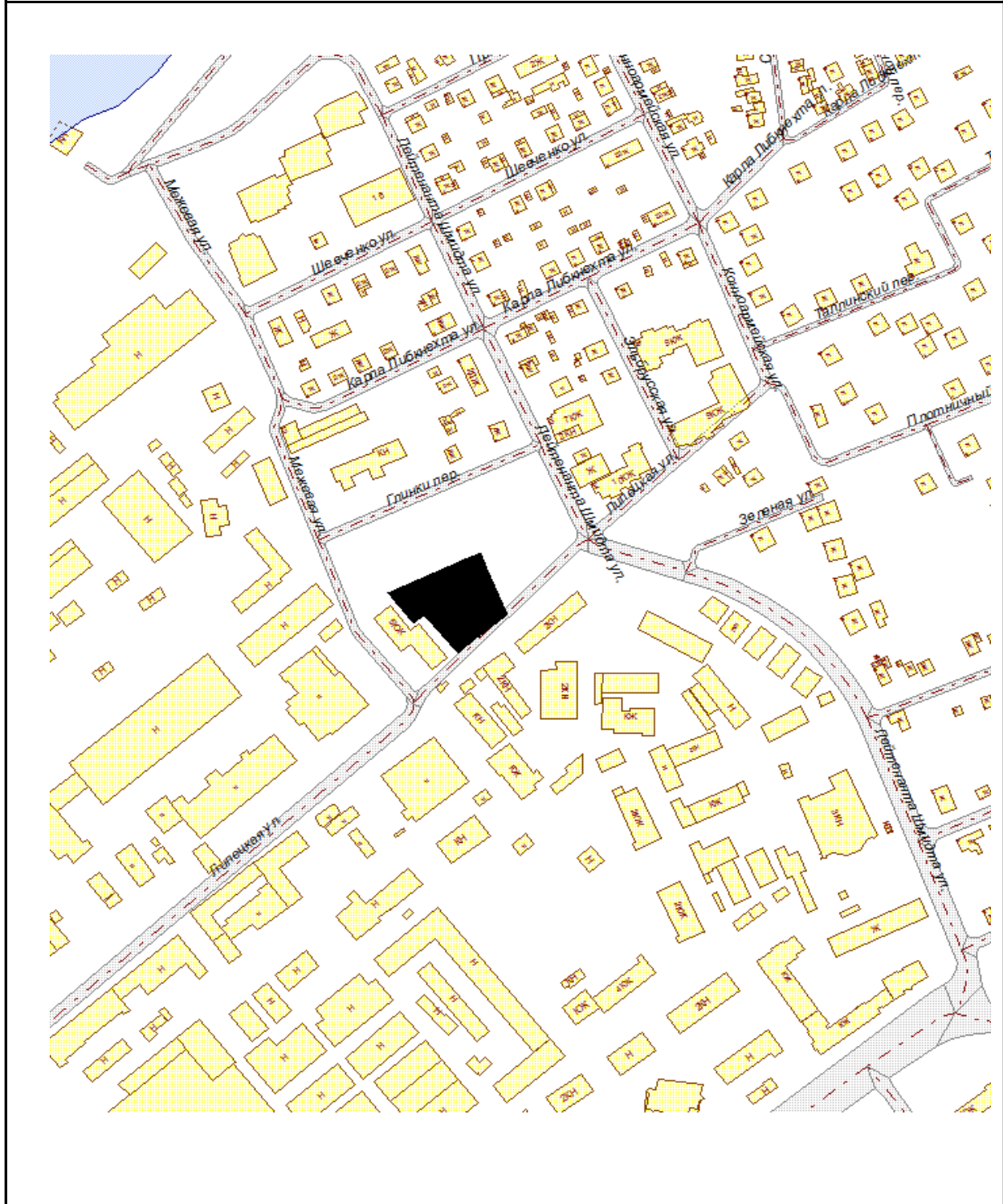
Сведения о характерных точках границ объекта	№ точки	Координаты	
		X	Y
	878	1371582,9750	387286,6823
	874	1371448,0883	387338,3902
	879	1371537,6406	386320,9268
	880	1371561,4754	386382,7945
	881	1371612,9903	386363,0613
	882	1371608,1880	386350,5410
	883	1371606,6480	386346,5550
	884	1371604,9470	386347,2050
	885	1371602,9720	386342,0980
	886	1371594,2380	386345,6170
	887	1371579,1782	386304,9739
	888	1371549,5290	386316,3730
	879	1371537,6406	386320,9268
	889	1371569,4250	387648,7220
	890	1371630,1988	387807,7692
	891	1371766,4754	387753,2068
	892	1371734,7252	387672,5421
	893	1371704,5775	387596,6727
	894	1371684,7212	387604,2254
	889	1371569,4250	387648,7220
	895	1371707,1810	385919,1687
	896	1371709,4229	385923,7269
	897	1371716,4006	385925,3294
	898	1371716,4074	385925,3226
	899	1371716,4093	385925,3195
	895	1371707,1810	385919,1687
	900	1372020,9873	388713,7657
	901	1372064,4203	388655,7826
	902	1372126,4914	388702,2881
	903	1372083,5248	388755,1231
	900	1372020,9873	388713,7657
	904	1372135,0580	388613,6060
	905	1372135,1090	388605,4700
	906	1372138,5150	388606,0290
	907	1372142,7160	388597,8710
	908	1372148,9540	388594,1080
	909	1372149,7930	388596,0790
	910	1372151,9100	388594,3740
	911	1372161,6630	388594,8120
	912	1372165,8390	388597,7800
	913	1372165,8420	388602,2840
	914	1372170,2620	388608,6130
	915	1372169,9080	388612,8290
	916	1372165,7110	388616,3950
	917	1372165,4920	388621,3440

Сведения о характерных точках границ объекта	№ точки	Координаты	
		X	Y
	918	1372161,6780	388623,5420
	919	1372155,5460	388624,8920
	920	1372150,2460	388624,0230
	921	1372147,0050	388622,2280
	922	1372146,6650	388625,3560
	923	1372139,6430	388618,1180
	924	1372138,4930	388612,7160
	904	1372135,0580	388613,6060
	925	1372244,5809	388721,3588
	926	1372244,5821	388721,3598
	927	1372244,9740	388720,8316
	925	1372244,5809	388721,3588
	928	1372294,5679	388808,7777
	929	1372372,3678	388867,9748
	930	1372359,4151	388885,5246
	931	1372394,5600	388911,5600
	932	1372398,6600	388914,6900
	933	1372436,9963	388944,2257
	934	1372449,6753	388927,7110
	935	1372556,7264	389010,3266
	936	1372580,5474	388977,7315
	937	1372316,1431	388775,9652
	928	1372294,5679	388808,7777
	938	1372315,4717	387036,0482
	939	1372350,4788	387127,0909
	940	1372483,5640	387074,7268
	941	1372448,3617	386985,3779
	938	1372315,4717	387036,0482

Графическое описание местоположения границ
подзона территориальной зоны парков, бульваров, набережных (Р-2)
(наименование объекта, местоположение которого описано)


Сведения об объекте	
Местоположение объекта	Самарская область, городской округ Самара, город Самара
Площадь объекта, кв.м	2764

План границ объекта



Сведения о местоположении границ объекта			
Система координат	МСК-63, зона 1, координаты математические		
Сведения о характерных точках границ объекта	№ точки	Координаты	
		X	Y
	1	1374763,5166	390644,9574
	2	1374814,0120	390667,7970
	3	1374824,3608	390672,0770
	4	1374828,8090	390661,1180
	5	1374836,7838	390642,7732
	6	1374842,0938	390630,2478
	7	1374824,7272	390616,3351
	8	1374824,4400	390614,9200
	9	1374823,2598	390615,1595
	10	1374809,8840	390604,4440
	11	1374787,4880	390629,4980
	12	1374780,4870	390624,0410
	13	1374769,0000	390638,1990
	1	1374763,5166	390644,9574
	14	1374809,8840	390604,4440

Графическое описание местоположения границ
подзона территориальной зоны парков, бульваров, набережных (Р-2)
(наименование объекта, местоположение которого описано)

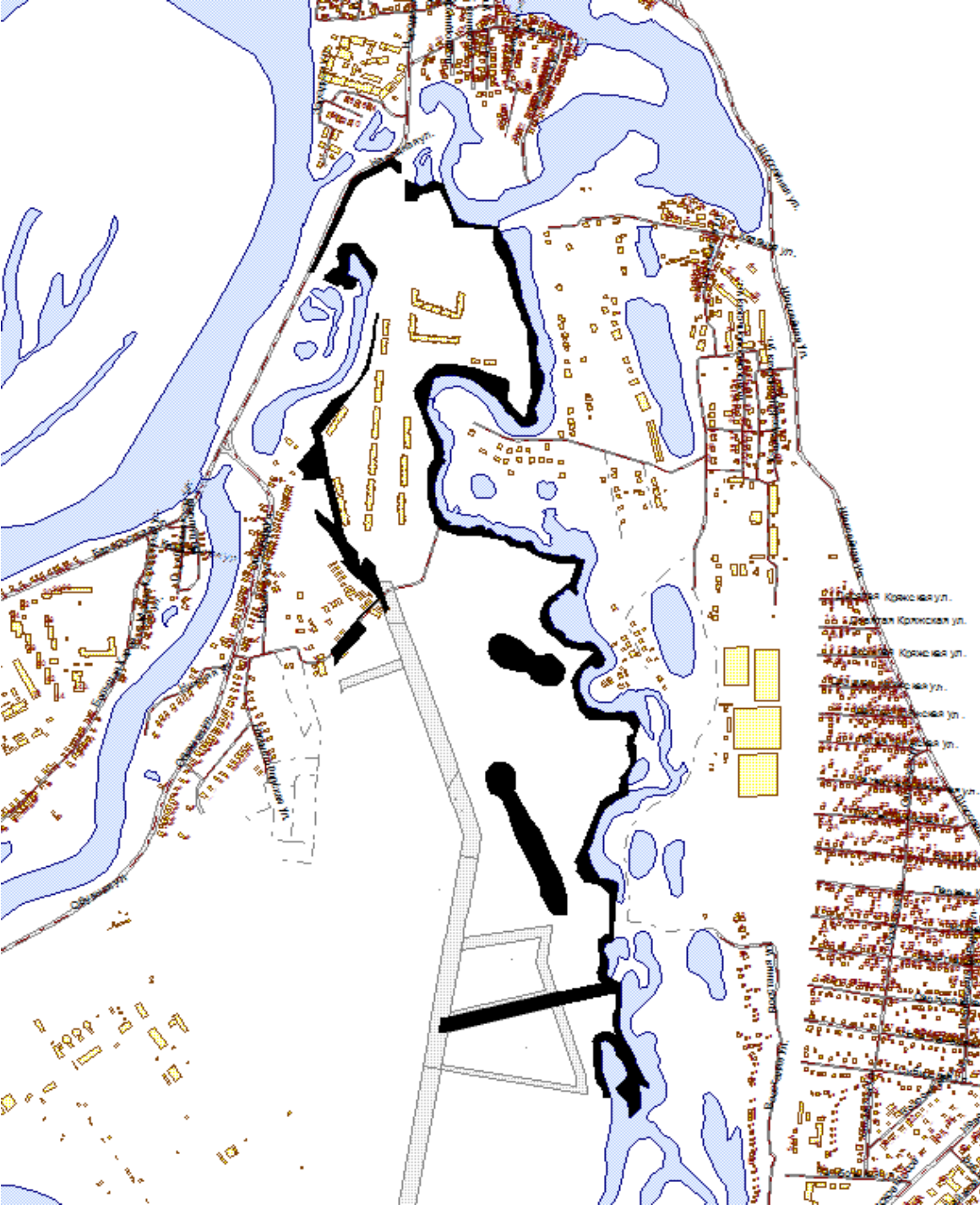
Сведения об объекте	
Местоположение объекта	Самарская область, городской округ Самара, город Самара
Площадь объекта, кв.м	92751
План границ объекта	
	

Сведения о местоположении границ объекта			
Система координат	МСК-63, зона 1, координаты математические		
Сведения о характерных точках границ объекта	№ точки	Координаты	
		X	Y
	1	1373814,3214	382267,6805
	2	1373821,8252	382286,4983
	3	1373835,1390	382319,9021
	4	1373963,9239	382256,1865
	5	1374118,0873	382274,4070
	6	1374145,4695	382258,1517
	7	1374139,2177	382248,3654
	8	1374139,4121	382242,9173
	9	1374142,6128	382238,5725
	10	1374143,6384	382237,1802
	11	1374151,1663	382232,7286
	12	1374162,6825	382225,0190
	13	1374173,1789	382216,6839
	14	1374182,4528	382206,5524
	15	1374194,0420	382190,5312
	16	1374201,8887	382195,5472
	17	1374224,4224	382200,3195
	18	1374238,0329	382203,2020
	19	1374238,7058	382202,8025
	20	1374265,7340	382199,6897
	21	1374323,2296	382094,2333
	22	1374316,0900	382086,3700
	23	1374327,4300	382075,7500
	24	1374331,1993	382079,6156
	25	1374459,7275	381843,8737
	26	1374460,8285	381844,4117
	27	1374541,0186	381697,9056
	28	1374543,5940	381692,6339
	29	1374555,7424	381667,7666
	30	1374493,1734	381640,3131
	31	1374410,3499	381790,8854
	32	1374202,7369	382168,3244
	33	1374201,5709	382159,9571
	34	1374182,3096	382195,3681
	35	1374160,9865	382212,7896
	36	1374161,8853	382219,3464
	37	1374151,4705	382228,4860
	38	1374128,2900	382241,4285
	1	1373814,3214	382267,6805
	39	1375001,7401	381890,6030
	40	1375010,9366	381937,7282
	41	1375070,3365	381951,5977
	42	1375101,4415	381960,3124

Сведения о характерных точках границ объекта	№ точки	Координаты	
		X	Y
	43	1375113,5077	381937,2600
	44	1375144,7592	381949,6275
	45	1375206,6150	381974,2360
	46	1375254,7883	381994,6066
	47	1375412,5936	382061,8708
	48	1375447,4870	382066,8764
	49	1375443,3663	382064,1208
	50	1375258,6950	381985,4140
	51	1375210,5120	381965,0250
	52	1375150,9250	381941,3110
	53	1375148,4580	381940,3300
	54	1375107,8990	381924,2910
	55	1375102,2617	381934,2460
	56	1375102,2614	381934,2516
	39	1375001,7401	381890,6030
	57	1375482,5305	380971,6673
	58	1375482,5320	380971,6670
	59	1375539,1250	380956,8550
	60	1375624,1835	380934,8459
	61	1375661,0700	380925,2900
	62	1375634,3600	380919,7200
	63	1375612,2200	380915,1000
	64	1375581,3800	380908,6600
	65	1375530,7300	380898,0900
	66	1375482,6900	380971,5300
	67	1375482,5497	380971,5602
	57	1375482,5305	380971,6673
	68	1375570,3347	381043,1009
	69	1375585,5086	381096,6468
	70	1375651,4930	381065,4182
	71	1375652,3323	381065,0193
	72	1375632,1840	381025,8106
	73	1375632,1846	381025,8103
	74	1375632,0460	381025,5700
	75	1375604,3030	381033,5560
	68	1375570,3347	381043,1009
	76	1375890,6660	382426,2752
	77	1375935,3820	382426,9424
	78	1376012,6633	382394,0824
	79	1375973,8497	382391,8896
	80	1375947,4672	382385,6838
	81	1375896,0863	382417,3254
	76	1375890,6660	382426,2752
	82	1376052,6830	383169,7940
	83	1376069,7657	383210,5338

Сведения о характерных точках границ объекта	№ точки	Координаты	
		X	Y
	84	1376231,6126	383212,9486
	85	1376235,4557	383172,5211
	82	1376052,6830	383169,7940
	86	1376116,8454	383321,2573
	87	1376129,6853	383351,4547
	88	1376184,3688	383352,2706
	89	1376218,3204	383352,7772
	90	1376221,1687	383322,8139
	86	1376116,8454	383321,2573
	91	1376710,7008	383849,1068
	92	1376721,4008	383874,2713
	93	1377011,2990	383878,5968
	94	1377005,6809	383865,3841
	95	1376968,6968	383859,5852
	96	1376963,4632	383855,8044
	97	1376961,2573	383853,4210
	98	1376960,7614	383852,8379
	91	1376710,7008	383849,1068
	99	1377265,8385	383825,4993
	100	1377324,4638	383963,3762
	101	1377325,4624	383961,8049
	102	1377330,3559	383959,4865
	103	1377333,2700	383956,5004
	104	1377333,6652	383953,0046
	105	1377335,4953	383929,4264
	106	1377337,3180	383917,8744
	107	1377341,8081	383868,1888
	108	1377343,2848	383855,8905
	109	1377344,0669	383840,8793
	110	1377343,7964	383833,5338
	111	1377343,2097	383830,8235
	112	1377340,5582	383825,4650
	113	1377338,6994	383823,3448
	114	1377336,4647	383821,6212
	115	1377332,8867	383819,9695
	116	1377329,3787	383818,4458
	117	1377326,8069	383817,3263
	118	1377321,6394	383814,2816
	119	1377314,6936	383811,9655
	120	1377310,6615	383810,6461
	121	1377304,6451	383809,1871
	122	1377304,3502	383809,1241
	123	1377275,0419	383821,5860
	99	1377265,8385	383825,4993

Графическое описание местоположения границ
подзона территориальной зоны парков, бульваров, набережных (Р-2)
(наименование объекта, местоположение которого описано)

Сведения об объекте	
Местоположение объекта	Самарская область, городской округ Самара, город Самара
Площадь объекта, кв.м	239886
План границ объекта	
	

Сведения о местоположении границ объекта			
Система координат	МСК-63, зона 1, координаты математические		
Сведения о характерных точках границ объекта	№ точки	Координаты	
		X	Y
	1	1369520,9280	382616,4810
	2	1369521,5859	382625,8271
	3	1369521,5881	382625,8265
	4	1369569,1251	382690,9483
	5	1369559,4144	382732,4911
	6	1369618,6512	382812,2158
	7	1369618,6530	382812,2160
	8	1369660,6870	382842,5400
	9	1369660,6888	382842,5381
	10	1369660,6877	382842,5356
	11	1369660,6972	382842,5290
	12	1369666,1698	382838,7600
	13	1369668,7133	382842,3633
	14	1369683,5202	382863,3397
	15	1369702,2079	382889,8015
	16	1369706,2710	382896,5175
	17	1369715,0335	382911,0014
	18	1369732,5772	382990,2033
	19	1369736,1569	383032,7644
	20	1369745,1371	383071,7832
	21	1369754,6743	383068,2916
	22	1369746,0948	383033,4013
	23	1369742,5059	382985,9356
	24	1369726,3477	382916,6793
	25	1369726,8940	382916,6720
	26	1369726,8935	382916,6696
	27	1369724,8030	382906,8390
	28	1369652,1570	382804,2920
	29	1369652,1350	382804,2700
	30	1369603,7720	382738,8470
	31	1369603,7540	382738,8400
	32	1369587,0190	382715,3850
	33	1369587,4117	382713,6473
	34	1369601,4870	382651,3610
	35	1369601,4950	382651,3200
	36	1369613,7180	382598,5920
	37	1369613,7480	382598,5850
	38	1369615,9120	382589,4350
	39	1369615,9120	382589,4200
	40	1369628,7640	382533,4400
	41	1369628,7640	382533,4330
	42	1369648,9010	382446,5480
	43	1369650,0743	382445,5742

Сведения о характерных точках границ объекта	№ точки	Координаты	
		X	Y
	44	1369655,8800	382440,7560
	45	1369653,2370	382440,9820
	46	1369649,8022	382442,6494
	47	1369651,0210	382438,0220
	48	1369652,0360	382437,1820
	49	1369654,5111	382426,5935
	50	1369660,9239	382401,5645
	51	1369691,2504	382375,7273
	52	1369690,9400	382372,5100
	53	1369698,6400	382330,0200
	54	1369713,0430	382358,0366
	55	1369746,4097	382330,9506
	56	1369745,8147	382308,0607
	57	1369781,7607	382203,7172
	58	1369768,1860	382188,8800
	59	1369752,3863	382234,1717
	60	1369752,3880	382234,1011
	61	1369693,4759	382169,3931
	62	1369697,9750	382165,5380
	63	1369720,0680	382145,2990
	64	1369718,4129	382143,4378
	65	1369700,0740	382122,8150
	66	1369700,0705	382122,8182
	67	1369679,9890	382100,2486
	68	1369679,9950	382100,2430
	69	1369650,4450	382067,5470
	70	1369624,8526	382037,1742
	71	1369620,4144	382066,1139
	72	1369618,8687	382074,3854
	73	1369617,8788	382085,9420
	74	1369688,1143	382174,5622
	75	1369749,1826	382234,2307
	76	1369746,8480	382240,9175
	77	1369744,8881	382242,7390
	78	1369744,8896	382242,7409
	79	1369736,6150	382250,4277
	80	1369731,5530	382255,1321
	81	1369727,3097	382259,0720
	82	1369725,2349	382260,9994
	83	1369726,6179	382262,1198
	84	1369726,6166	382262,1210
	85	1369726,6184	382262,1225
	86	1369716,8581	382270,9802
	87	1369705,0037	382281,7375
	88	1369694,3751	382291,3844

Сведения о характерных точках границ объекта	№ точки	Координаты	
		X	Y
	89	1369693,3259	382291,1966
	90	1369692,2913	382291,0121
	91	1369691,5475	382290,8781
	92	1369691,0246	382290,7845
	93	1369688,9875	382293,1936
	94	1369687,3489	382295,1303
	95	1369687,3482	382295,1300
	96	1369687,3482	382295,1300
	97	1369686,4937	382294,7275
	98	1369684,9646	382293,9947
	99	1369684,9638	382293,9957
	100	1369684,9635	382293,9956
	101	1369664,7644	382318,4679
	102	1369643,9549	382341,8534
	103	1369653,7314	382348,0890
	104	1369654,5538	382348,6113
	105	1369654,5526	382348,6132
	106	1369654,5527	382348,6133
	107	1369654,5524	382348,6136
	108	1369634,1632	382381,9036
	109	1369629,1889	382392,8514
	110	1369626,1329	382397,9068
	111	1369613,6634	382418,4948
	112	1369596,8991	382438,0084
	113	1369589,1022	382447,0838
	114	1369587,1174	382449,3947
	115	1369585,9774	382450,7416
	116	1369585,9773	382450,7430
	117	1369581,0360	382456,5670
	118	1369578,8240	382460,9400
	119	1369576,6020	382465,3130
	120	1369574,8280	382472,7110
	121	1369573,6960	382477,3870
	122	1369573,1340	382479,5000
	123	1369571,0830	382487,2530
	124	1369571,3860	382492,2240
	125	1369572,0350	382494,9800
	126	1369572,0354	382494,9794
	127	1369625,2183	382450,9796
	128	1369593,6167	382586,1724
	129	1369552,9505	382576,3213
	130	1369546,0000	382578,7770
	131	1369534,1670	382582,9520
	132	1369534,0970	382583,6350
	133	1369532,8960	382583,6090

Сведения о характерных точках границ объекта	№ точки	Координаты	
		X	Y
	134	1369537,8790	382597,4570
	135	1369537,7870	382599,6550
	136	1369533,2210	382603,9910
	137	1369527,8590	382608,5640
	138	1369523,0820	382612,6490
	139	1369522,5270	382613,6490
	140	1369521,1126	382616,1540
	1	1369520,9280	382616,4810
	141	1369554,0958	383189,1669
	142	1369557,6794	383197,4370
	143	1369656,3457	383425,1372
	144	1369656,4971	383425,4866
	145	1369711,2438	383482,4179
	146	1369791,7145	383522,8772
	147	1369818,3440	383507,1770
	148	1369815,3208	383472,2107
	149	1369815,3194	383472,2119
	150	1369815,3200	383472,2200
	151	1369811,8300	383475,1100
	152	1369800,8140	383484,2488
	153	1369784,1939	383498,0407
	154	1369784,1911	383498,0391
	155	1369784,1900	383498,0400
	156	1369766,2100	383487,4500
	157	1369743,6800	383474,1800
	158	1369710,5900	383454,6900
	159	1369699,0400	383446,3400
	160	1369687,2500	383433,7500
	161	1369687,2411	383433,7324
	162	1369680,8390	383423,1406
	163	1369658,6555	383376,9185
	164	1369658,4600	383376,5300
	165	1369658,1795	383375,9122
	166	1369567,8327	383183,0798
	167	1369567,8334	383183,0754
	141	1369554,0958	383189,1669
	168	1369591,7340	383164,7330
	169	1369597,8167	383177,8045
	170	1369599,8367	383178,4690
	171	1369623,4968	383198,4650
	172	1369637,5738	383197,2056
	173	1369636,8471	383203,5320
	174	1369637,9514	383211,9079
	175	1369630,5259	383234,0942
	176	1369634,7797	383257,8581

Сведения о характерных точках границ объекта	№ точки	Координаты	
		X	Y
	177	1369648,5499	383270,1567
	178	1369668,6094	383275,0578
	179	1369695,4669	383271,4380
	180	1369716,9981	383233,1371
	181	1369734,1966	383213,9296
	182	1369743,4428	383200,4814
	183	1369748,4245	383184,1545
	184	1369748,4232	383184,1490
	185	1369732,2693	383146,6348
	186	1369731,3586	383168,1151
	187	1369711,2257	383200,2311
	188	1369697,4259	383215,4578
	189	1369693,1252	383230,8766
	190	1369681,4197	383241,1444
	191	1369671,4507	383238,9450
	192	1369666,6105	383230,8512
	193	1369666,8865	383216,3628
	194	1369667,1007	383205,3639
	195	1369666,2825	383195,8498
	196	1369663,4647	383186,2859
	197	1369664,6164	383178,8114
	198	1369674,2174	383173,5039
	199	1369693,3921	383165,3783
	200	1369690,2434	383159,5416
	201	1369683,9951	383144,5751
	202	1369678,0444	383136,6517
	203	1369670,6060	383133,7171
	204	1369662,8701	383134,3040
	205	1369656,6218	383135,4779
	206	1369651,8612	383141,3471
	207	1369647,6957	383148,0967
	208	1369639,6622	383146,6294
	209	1369634,5152	383143,2294
	168	1369591,7340	383164,7330
	210	1369829,2046	383392,1945
	211	1369829,7028	383459,7497
	212	1369862,9933	383441,2410
	213	1369869,1499	383438,2402
	214	1369879,6140	383439,0511
	215	1369906,7525	383454,5156
	216	1369935,8360	383448,8848
	217	1369957,5514	383386,8901
	218	1369979,0665	383344,8928
	219	1370006,9435	383330,5531
	220	1370096,1992	383321,3122

Сведения о характерных точках границ объекта	№ точки	Координаты	
		X	Y
	221	1370095,6504	383313,5334
	222	1370096,4666	383307,0151
	223	1370101,6919	383291,1219
	224	1370105,7711	383283,6606
	225	1370114,5751	383273,0064
	226	1370120,0568	383261,9918
	227	1370130,1428	383239,3655
	228	1370142,0443	383213,8462
	229	1370144,8470	383184,3950
	230	1370154,6899	383158,2610
	231	1370159,5535	383115,7866
	232	1370168,9777	383091,6039
	233	1370179,3469	383055,3583
	234	1370185,0453	383035,2022
	235	1370200,6740	383006,5179
	236	1370201,7212	382995,7291
	237	1370202,2213	382982,0121
	238	1370203,8564	382981,0603
	239	1370197,2355	382960,9279
	240	1370203,3695	382928,5532
	241	1370211,1775	382912,7067
	242	1370210,7395	382906,0706
	243	1370218,5251	382899,0325
	244	1370221,9459	382887,5491
	245	1370223,5106	382861,8756
	246	1370218,8570	382856,9880
	247	1370219,7725	382849,2372
	248	1370212,4446	382838,2865
	249	1370209,4451	382819,4179
	250	1370202,0856	382804,5757
	251	1370193,4591	382790,6373
	252	1370202,6126	382757,6288
	253	1370197,5912	382747,6986
	254	1370177,0698	382737,1720
	255	1370158,9639	382737,9969
	256	1370148,8655	382746,6065
	257	1370135,4618	382763,1350
	258	1370112,5372	382784,0179
	259	1370111,7401	382784,7439
	260	1370090,4877	382816,3648
	261	1370072,6139	382831,2176
	262	1370020,9352	382874,1616
	263	1369976,2230	382883,7865
	264	1369949,5809	382886,6389
	265	1369943,3299	382886,5750

Сведения о характерных точках границ объекта	№ точки	Координаты	
		X	Y
	266	1369915,1494	382882,6032
	267	1369907,2113	382870,1656
	268	1369889,8898	382812,2352
	269	1369891,1280	382803,4933
	270	1369887,8851	382788,0946
	271	1369892,1554	382771,7526
	272	1369905,0722	382747,4895
	273	1369923,4188	382705,7868
	274	1369932,0895	382693,8707
	275	1369934,0878	382683,6802
	276	1369932,0092	382677,1953
	277	1369936,6295	382661,8173
	278	1369932,8962	382645,6794
	279	1369941,4408	382636,3383
	280	1369940,0784	382628,6527
	281	1369931,6146	382626,7013
	282	1369926,6872	382618,8407
	283	1369917,5442	382600,1606
	284	1369911,6623	382568,0472
	285	1369912,5079	382546,1135
	286	1369915,4803	382520,3182
	287	1369916,8490	382507,7822
	288	1369926,6531	382489,0175
	289	1369933,1360	382475,2438
	290	1369943,6417	382464,0852
	291	1369954,4675	382456,2164
	292	1369951,6810	382449,5135
	293	1369951,7847	382449,4364
	294	1369953,2484	382448,3486
	295	1369953,4824	382448,1747
	296	1369978,2997	382447,9610
	297	1370008,5899	382437,3165
	298	1370021,5325	382441,0138
	299	1370038,7141	382447,6944
	300	1370048,0609	382444,9137
	301	1370057,1383	382434,3386
	302	1370065,3082	382437,2868
	303	1370077,1958	382432,5000
	304	1370083,6327	382426,7558
	305	1370091,5020	382420,0747
	306	1370109,8464	382417,4811
	307	1370117,4060	382420,2515
	308	1370128,4577	382412,0941
	309	1370133,1509	382404,4259
	310	1370136,7029	382404,2397

Сведения о характерных точках границ объекта	№ точки	Координаты	
		X	Y
	311	1370146,1590	382403,7439
	312	1370163,5060	382399,3306
	313	1370179,4130	382402,3420
	314	1370191,0075	382397,4049
	315	1370194,6692	382389,5752
	316	1370200,2571	382381,3363
	317	1370210,2904	382372,1417
	318	1370254,3465	382359,5126
	319	1370255,0533	382359,3711
	320	1370276,0761	382355,1633
	321	1370291,2619	382355,0308
	322	1370304,7648	382360,7805
	323	1370312,3264	382358,8492
	324	1370315,6667	382352,7669
	325	1370330,5099	382347,8721
	326	1370336,1037	382347,7353
	327	1370326,6749	382307,7485
	328	1370318,4449	382285,3540
	329	1370316,1719	382269,4055
	330	1370317,1717	382251,8999
	331	1370318,4314	382246,6625
	332	1370314,3676	382244,2557
	333	1370301,5944	382256,4856
	334	1370293,7135	382260,0181
	335	1370287,2204	382259,6292
	336	1370280,2886	382258,9418
	337	1370278,0065	382253,5056
	338	1370275,4007	382249,9626
	339	1370269,6786	382247,3951
	340	1370266,3279	382244,2790
	341	1370260,1192	382244,6244
	342	1370259,2986	382240,2320
	343	1370263,8310	382233,4374
	344	1370245,9830	382218,7675
	345	1370238,2767	382203,8551
	346	1370234,9635	382188,3291
	347	1370238,3800	382177,1377
	348	1370242,7604	382170,6328
	349	1370249,7284	382156,5773
	350	1370251,7996	382148,8669
	351	1370257,0487	382143,5431
	352	1370264,8861	382142,9300
	353	1370275,8075	382133,6026
	354	1370281,6189	382130,1852
	355	1370281,2565	382124,7776

Сведения о характерных точках границ объекта	№ точки	Координаты	
		X	Y
	356	1370282,3413	382123,7147
	357	1370288,3015	382117,8745
	358	1370297,8504	382111,4467
	359	1370307,4903	382108,8165
	360	1370321,1827	382101,8665
	361	1370356,1308	382105,9197
	362	1370375,9003	382092,8122
	363	1370385,3550	382077,4191
	364	1370389,6009	382070,0362
	365	1370395,2476	382057,8561
	366	1370392,2755	382039,2691
	367	1370380,4427	382030,4782
	368	1370370,4012	382030,3284
	369	1370361,8533	382038,9612
	370	1370350,5590	382033,6825
	371	1370334,2563	382021,4873
	372	1370321,4588	381994,2649
	373	1370324,8783	381963,0709
	374	1370342,1657	381932,9598
	375	1370347,0551	381918,6119
	376	1370371,0968	381914,4108
	377	1370400,1497	381900,7669
	378	1370418,5646	381900,8106
	379	1370435,9376	381902,2348
	380	1370450,8618	381897,6678
	381	1370458,7909	381898,3337
	382	1370468,6742	381904,1388
	383	1370477,6086	381899,2988
	384	1370480,7003	381902,4476
	385	1370483,4773	381901,9415
	386	1370485,2584	381893,9378
	387	1370494,3295	381879,9289
	388	1370498,7033	381870,7135
	389	1370499,7384	381868,5326
	390	1370479,9971	381813,0947
	391	1370486,5429	381799,0086
	392	1370483,5811	381755,6085
	393	1370481,7431	381753,2247
	394	1370469,8851	381732,4938
	395	1370461,0517	381710,8229
	396	1370459,5993	381695,5434
	397	1370467,2143	381689,9409
	398	1370464,8645	381672,0546
	399	1370462,5286	381661,3480
	400	1370459,2119	381659,7586

Сведения о характерных точках границ объекта	№ точки	Координаты	
		X	Y
	401	1370428,7501	381647,2587
	402	1370394,6938	381621,0470
	403	1370386,3343	381606,1450
	404	1370380,4383	381584,9997
	405	1370372,6346	381567,7083
	406	1370365,2069	381542,3525
	407	1370361,4310	381519,8718
	408	1370348,1040	381496,8898
	409	1370349,2327	381482,5466
	410	1370355,8081	381462,5690
	411	1370384,1398	381417,7111
	412	1370398,3514	381418,0739
	413	1370413,0651	381411,5915
	414	1370426,0461	381407,7701
	415	1370431,6926	381400,5541
	416	1370433,8024	381397,8100
	417	1370430,5923	381351,0011
	418	1370426,0479	381287,0044
	419	1370422,2322	381239,5281
	420	1370413,1598	381232,0068
	421	1370398,1271	381224,8472
	422	1370393,6218	381205,0693
	423	1370401,5923	381190,5878
	424	1370405,4855	381177,1404
	425	1370403,5209	381160,3205
	426	1370402,7129	381140,2327
	427	1370407,7191	381126,4370
	428	1370416,2373	381124,7390
	429	1370443,7577	381111,6441
	430	1370443,9372	381077,7760
	431	1370444,0062	381064,7619
	432	1370436,0860	381011,4948
	433	1370436,7329	380996,8433
	434	1370437,3470	380982,9339
	435	1370450,5172	380945,0794
	436	1370469,0140	380916,1917
	437	1370482,1746	380887,0365
	438	1370485,6535	380879,3294
	439	1370494,6117	380862,0012
	440	1370507,9969	380835,0127
	441	1370512,3809	380828,5906
	442	1370520,5044	380817,3137
	443	1370519,1148	380805,6274
	444	1370499,5786	380815,3059
	445	1370495,6929	380813,5432

Сведения о характерных точках границ объекта	№ точки	Координаты	
		X	Y
	446	1370493,4547	380812,5278
	447	1370499,5695	380773,9277
	448	1370495,2113	380744,2967
	449	1370484,1179	380732,1710
	450	1370480,3147	380728,0139
	451	1370469,9284	380721,0367
	452	1370467,0140	380719,0789
	453	1370466,4222	380718,6813
	454	1370465,1477	380726,6190
	455	1370463,2917	380738,1784
	456	1370458,8289	380765,9732
	457	1370435,6381	380785,0433
	458	1370430,4440	380801,9591
	459	1370429,2220	380805,9391
	460	1370455,5330	380833,0472
	461	1370461,8750	380839,5813
	462	1370459,9843	380845,4763
	463	1370454,2685	380863,2980
	464	1370443,5853	380884,8966
	465	1370430,2582	380902,3319
	466	1370422,0770	380924,6500
	467	1370411,9573	380938,3523
	468	1370397,0942	380946,4608
	469	1370383,0223	380936,0726
	470	1370386,4428	380895,4410
	471	1370385,9788	380857,0986
	472	1370402,1349	380815,8959
	473	1370409,3631	380786,9644
	474	1370412,9712	380772,5222
	475	1370396,4339	380775,2310
	476	1370393,1717	380775,8793
	477	1370391,2600	380789,7620
	478	1370388,0110	380799,2230
	479	1370381,3020	380809,3990
	480	1370374,7000	380820,4510
	481	1370369,1520	380834,3500
	482	1370367,4290	380848,5890
	483	1370365,9030	380868,2550
	484	1370364,9250	380890,2540
	485	1370361,0560	380940,9670
	486	1370371,1080	380959,9290
	487	1370387,1060	380969,0390
	488	1370400,3340	380971,2760
	489	1370415,0320	380966,8780
	490	1370427,2120	380956,8300

Сведения о характерных точках границ объекта	№ точки	Координаты	
		X	Y
	491	1370422,9750	380966,9990
	492	1370418,9920	380985,7630
	493	1370417,7080	381008,6090
	494	1370419,7700	381024,1940
	495	1370426,5660	381047,1530
	496	1370425,7577	381082,7556
	497	1370244,1610	381039,2650
	498	1369945,8680	380968,3460
	499	1369920,8486	380961,7484
	500	1369928,6646	381008,0887
	501	1369953,4100	381013,9700
	502	1370259,6300	381086,7500
	503	1370260,6800	381083,6800
	504	1370261,9200	381083,9700
	505	1370385,6400	381113,1200
	506	1370380,1050	381121,7990
	507	1370375,4399	381139,5235
	508	1370374,5600	381142,8700
	509	1370376,9700	381156,8800
	510	1370377,2989	381158,7084
	511	1370380,6750	381177,4470
	512	1370378,2866	381203,8100
	513	1370376,8200	381220,0300
	514	1370378,8200	381238,9200
	515	1370395,3400	381252,3700
	516	1370412,5000	381253,0800
	517	1370412,4624	381253,0803
	518	1370412,5030	381253,0820
	519	1370411,7008	381253,0867
	520	1370411,3000	381253,0900
	521	1370413,9000	381255,1200
	522	1370411,2258	381255,0114
	523	1370410,0054	381287,5128
	524	1370411,1230	381313,8580
	525	1370411,6080	381351,2120
	526	1370407,0280	381377,3320
	527	1370378,9480	381397,6660
	528	1370338,5500	381406,2730
	529	1370311,9930	381438,7170
	530	1370317,3760	381451,8320
	531	1370309,4780	381465,4610
	532	1370331,0600	381511,6260
	533	1370338,3020	381530,2850
	534	1370382,9050	381639,9160
	535	1370403,4650	381655,6510

Сведения о характерных точках границ объекта	№ точки	Координаты	
		X	Y
	536	1370435,6470	381671,8790
	537	1370438,2970	381692,1810
	538	1370440,4250	381694,9980
	539	1370439,2390	381708,8140
	540	1370454,1460	381732,7030
	541	1370467,1980	381746,6090
	542	1370469,9320	381756,6030
	543	1370456,2590	381804,0750
	544	1370460,9670	381831,7930
	545	1370478,0530	381842,3930
	546	1370480,1960	381846,3680
	547	1370459,3720	381873,6700
	548	1370442,9660	381877,3420
	549	1370402,1480	381876,7360
	550	1370365,1510	381878,0060
	551	1370352,9310	381883,8820
	552	1370343,5290	381888,4160
	553	1370322,7460	381908,5160
	554	1370322,0960	381910,6330
	555	1370318,3550	381922,7440
	556	1370311,4090	381945,2240
	557	1370303,1560	381971,9390
	558	1370301,3270	381988,7320
	559	1370300,4440	381996,8210
	560	1370313,7120	382022,0310
	561	1370326,3550	382036,1060
	562	1370327,8660	382039,3980
	563	1370362,8040	382074,2630
	564	1370363,0010	382074,4600
	565	1370348,2550	382085,3840
	566	1370347,6680	382085,8220
	567	1370347,5580	382085,7600
	568	1370340,7950	382081,6650
	569	1370319,5190	382083,3440
	570	1370299,6050	382091,2900
	571	1370283,3550	382093,8740
	572	1370269,9740	382106,8610
	573	1370257,3190	382116,5700
	574	1370247,2710	382125,8590
	575	1370229,5760	382135,2800
	576	1370218,3700	382152,3330
	577	1370208,5110	382173,6340
	578	1370213,4020	382200,1580
	579	1370221,2680	382221,4010
	580	1370234,3020	382237,3740

Сведения о характерных точках границ объекта	№ точки	Координаты	
		X	Y
	581	1370244,4680	382242,6300
	582	1370245,1680	382243,8090
	583	1370287,5410	382275,7430
	584	1370297,7940	382277,5640
	585	1370302,4190	382294,0840
	586	1370304,7290	382304,9610
	587	1370307,7910	382320,8420
	588	1370313,9380	382331,4490
	589	1370314,0770	382332,1680
	590	1370312,8910	382334,5920
	591	1370311,0760	382338,2930
	592	1370303,8970	382336,2090
	593	1370301,0280	382335,3690
	594	1370297,3780	382336,3220
	595	1370273,2150	382334,4490
	596	1370245,4240	382343,4680
	597	1370230,7910	382348,8380
	598	1370217,0310	382353,8930
	599	1370192,3270	382364,0620
	600	1370176,0370	382375,3260
	601	1370170,6650	382378,6110
	602	1370158,3350	382379,3080
	603	1370127,4410	382389,0970
	604	1370116,6150	382396,7440
	605	1370109,9760	382401,4490
	606	1370049,8240	382415,6220
	607	1370021,3070	382415,6650
	608	1369999,0230	382415,3330
	609	1369975,5790	382420,5160
	610	1369961,1690	382425,2690
	611	1369933,8670	382433,0720
	612	1369912,1900	382454,1250
	613	1369911,7300	382456,7530
	614	1369909,0950	382471,7880
	615	1369904,4450	382483,9060
	616	1369894,6700	382499,2720
	617	1369890,7170	382522,9940
	618	1369891,7830	382539,4480
	619	1369892,5270	382613,6010
	620	1369899,7250	382631,3550
	621	1369905,6130	382639,3010
	622	1369908,4380	382650,5650
	623	1369910,4450	382662,8510
	624	1369910,2480	382676,0310
	625	1369907,8940	382682,1230

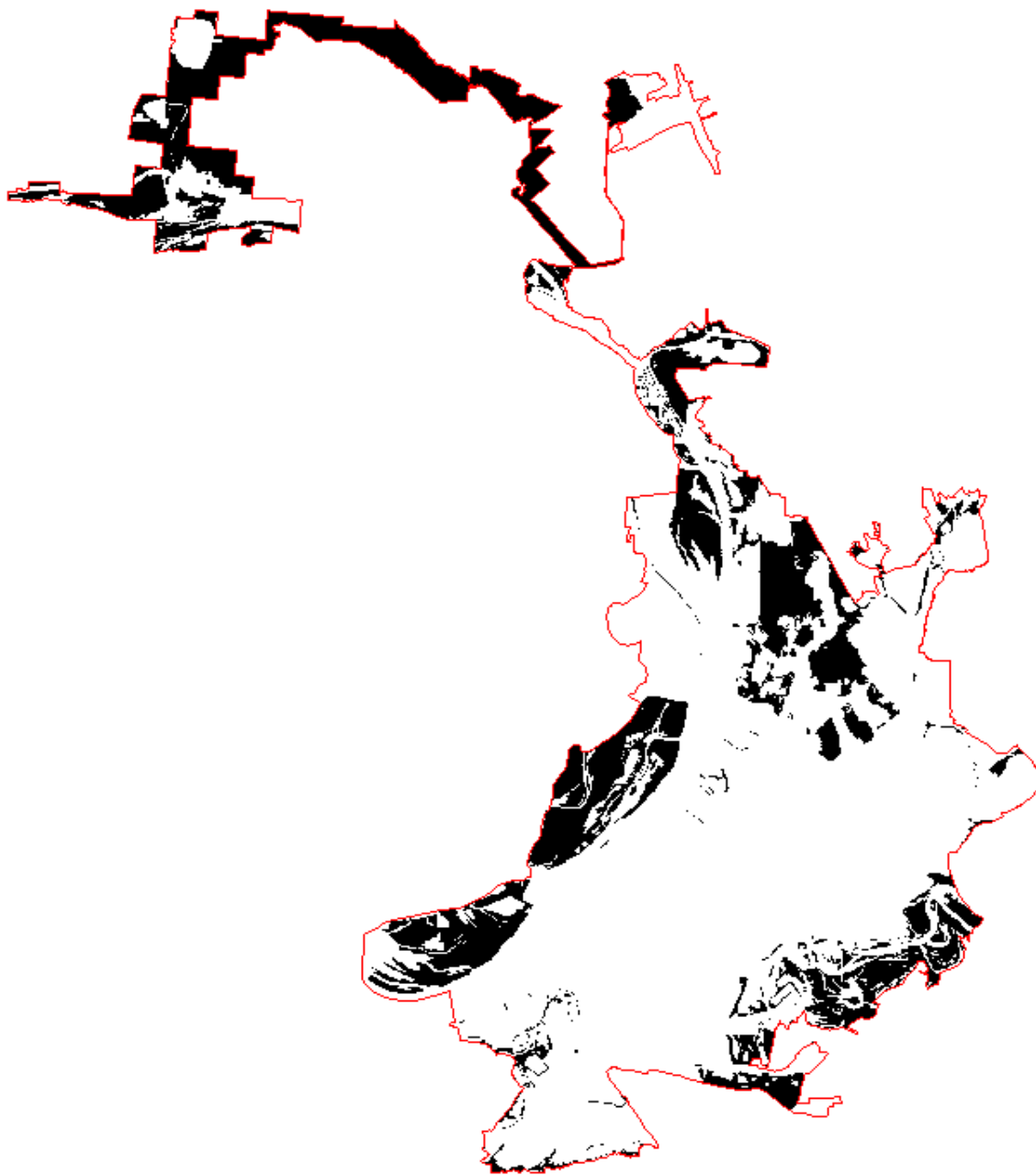
Сведения о характерных точках границ объекта	№ точки	Координаты	
		X	Y
	626	1369901,9950	382695,0110
	627	1369893,9540	382714,2790
	628	1369886,6140	382735,2590
	629	1369882,6650	382746,1220
	630	1369863,0500	382796,8200
	631	1369863,0158	382796,9087
	632	1369863,0083	382796,9280
	633	1369855,3716	382816,7028
	634	1369855,1730	382817,2170
	635	1369850,3310	382841,3049
	636	1369860,4740	382856,9465
	637	1369860,4800	382856,9610
	638	1369877,5040	382883,2160
	639	1369882,9060	382891,5380
	640	1369895,3930	382905,5320
	641	1369916,4710	382919,2490
	642	1369956,1320	382920,4820
	643	1369978,4810	382918,3360
	644	1369993,8910	382913,6280
	645	1370008,4080	382911,4300
	646	1370029,7310	382908,1050
	647	1370062,6430	382893,1180
	648	1370073,2830	382888,2160
	649	1370096,3470	382882,3070
	650	1370102,5990	382880,6900
	651	1370102,6004	382880,6896
	652	1370109,1990	382878,9930
	653	1370112,3120	382880,2670
	654	1370127,9710	382863,5640
	655	1370126,9270	382845,0880
	656	1370123,5830	382834,5390
	657	1370120,8750	382826,4730
	658	1370120,0720	382822,5820
	659	1370122,2950	382813,7200
	660	1370127,8500	382807,3210
	661	1370136,2820	382797,3970
	662	1370141,9940	382788,6330
	663	1370153,6780	382778,2820
	664	1370162,8970	382766,5110
	665	1370166,6820	382764,1420
	666	1370167,3980	382764,0650
	667	1370173,1650	382765,5980
	668	1370173,8730	382774,3140
	669	1370176,0370	382799,6860
	670	1370181,4390	382815,4500

Сведения о характерных точках границ объекта	№ точки	Координаты	
		X	Y
	671	1370190,2800	382840,1600
	672	1370190,6810	382841,7340
	673	1370186,6700	382849,1280
	674	1370184,7130	382863,0530
	675	1370185,4870	382878,2040
	676	1370176,6760	382977,7510
	677	1370177,3990	382995,2560
	678	1370169,5880	383024,5990
	679	1370159,1630	383048,4840
	680	1370155,8680	383056,0180
	681	1370143,0490	383087,2540
	682	1370137,1760	383113,4610
	683	1370134,2630	383122,9190
	684	1370129,0950	383139,7120
	685	1370127,9410	383149,3370
	686	1370123,7110	383161,1890
	687	1370123,4960	383169,1130
	688	1370111,2680	383205,5440
	689	1370090,3870	383244,9450
	690	1370086,7330	383251,8370
	691	1370076,4784	383274,0013
	692	1370076,6036	383275,6586
	693	1370079,0234	383310,7065
	694	1369963,7166	383319,7121
	695	1369965,1057	383332,8205
	696	1369962,6494	383335,9558
	697	1369961,2464	383344,7804
	698	1369955,9850	383361,9196
	699	1369947,0966	383383,2054
	700	1369924,6072	383430,3571
	701	1369877,3475	383416,6353
	702	1369870,8081	383408,6029
	703	1369859,4763	383393,1064
	210	1369829,2046	383392,1945
	704	1369862,9994	382796,8238
	705	1369862,9994	382796,8238
	706	1369863,0500	382796,8200
	704	1369862,9994	382796,8238
	707	1370056,2000	381727,2100
	708	1370056,2012	381727,2125
	709	1370064,1200	381743,6500
	710	1370069,4390	381746,9917
	711	1370081,4700	381754,5500
	712	1370094,4100	381756,8500
	713	1370106,1000	381758,9300

Сведения о характерных точках границ объекта	№ точки	Координаты	
		X	Y
	714	1370126,9300	381748,3000
	715	1370139,3200	381733,8700
	716	1370144,8900	381711,5500
	717	1370145,1756	381692,5475
	718	1370145,2700	381686,2700
	719	1370140,3000	381675,2400
	720	1370143,7100	381667,7000
	721	1370160,4800	381635,0400
	722	1370186,6500	381592,7600
	723	1370211,2100	381556,0600
	724	1370245,9900	381472,7500
	725	1370271,0900	381423,1200
	726	1370278,6000	381408,2600
	727	1370287,6100	381375,7900
	728	1370290,8800	381345,5100
	729	1370292,6700	381323,8500
	730	1370291,1700	381310,1800
	731	1370248,6600	381308,4500
	732	1370239,6700	381319,0800
	733	1370235,3685	381326,1178
	734	1370225,0500	381343,0000
	735	1370213,5600	381367,7600
	736	1370212,4973	381373,7833
	737	1370208,0800	381398,8200
	738	1370197,1600	381424,8400
	739	1370167,0600	381486,6800
	740	1370149,7500	381521,6400
	741	1370138,1000	381544,4200
	742	1370126,3100	381582,8100
	743	1370118,5500	381613,7800
	744	1370109,6000	381633,0900
	745	1370102,7900	381646,4800
	746	1370098,8700	381651,5100
	747	1370092,0600	381654,2400
	748	1370072,1912	381666,1932
	749	1370072,1800	381666,2000
	750	1370060,5900	381682,1500
	751	1370057,4600	381701,1600
	707	1370056,2000	381727,2100
	752	1370062,1170	382080,9640
	753	1370064,1140	382108,6970
	754	1370071,1040	382115,9130
	755	1370077,4400	382122,4320
	756	1370091,0950	382132,6740
	757	1370117,6300	382133,0680

Сведения о характерных точках границ объекта	№ точки	Координаты	
		X	Y
	758	1370118,7360	382132,5240
	759	1370137,7270	382123,1800
	760	1370158,3390	382112,6860
	761	1370171,7850	382099,2540
	762	1370181,8230	382089,8120
	763	1370195,2730	382078,6970
	764	1370200,6530	382068,5580
	765	1370225,7800	382073,4710
	766	1370249,3290	382069,7290
	767	1370264,3460	382058,6920
	768	1370276,5470	382045,9420
	769	1370285,3480	382027,2070
	770	1370282,9460	382012,3620
	771	1370282,4640	382009,3550
	772	1370279,4780	381995,2220
	773	1370263,9700	381981,2460
	774	1370250,7020	381976,3040
	775	1370246,0150	381974,5670
	776	1370223,6880	381976,4100
	777	1370200,6090	381989,2690
	778	1370187,7430	382000,7880
	779	1370180,6770	382013,4650
	780	1370176,5630	382016,8630
	781	1370158,7840	382016,6000
	782	1370127,0910	382024,9400
	783	1370106,4610	382031,4810
	784	1370098,9020	382037,1090
	785	1370090,7810	382044,0150
	786	1370073,2640	382057,3560
	752	1370062,1170	382080,9640
	787	1370102,5990	382880,6900

Графическое описание местоположения границ
подзона территориальной зоны природных ландшафтов (Р-3)
(наименование объекта, местоположение которого описано)

Сведения об объекте	
Местоположение объекта	Самарская область, городской округ Самара, город Самара
Площадь объекта, кв.м	143544443
План границ объекта	
	

Сведения о местоположении границ объекта			
Система координат	МСК-63, зона 1, координаты математические		
Сведения о характерных точках границ объекта	№ точки	Координаты	
		X	Y
	1	1346503,4688	418878,1118
	2	1346959,3500	418896,3900
	3	1347404,5100	418951,3700
	4	1347405,5863	418973,0760
	5	1347767,0444	419022,0708
	6	1348724,3347	419151,8405
	7	1348724,9391	419152,0238
	8	1348714,9098	418945,9154
	9	1348744,7641	418946,4779
	10	1348751,2963	418993,4063
	11	1348827,9673	418998,3470
	12	1348841,9786	419094,0364
	13	1348866,8645	419091,6112
	14	1348891,1113	419088,7864
	15	1348899,1473	419011,1283
	16	1348897,4350	419012,5110
	17	1348890,2080	419014,9890
	18	1348869,6990	419000,4700
	19	1348869,7811	418994,9535
	20	1348848,5415	418981,3611
	21	1348823,7467	418984,4733
	22	1348819,5334	418944,6709
	23	1348794,7827	418947,7523
	24	1348794,8969	418893,8532
	25	1348782,2299	418896,6050
	26	1348778,1129	418884,5115
	27	1348733,5091	418888,1033
	28	1348729,8556	418848,3137
	29	1348749,7736	418846,5614
	30	1348774,8370	418844,6450
	31	1348801,2072	418842,4772
	32	1348801,1374	418829,5444
	33	1348800,7655	418814,2459
	34	1348801,6113	418790,9734
	35	1348707,6633	418773,8592
	36	1348708,7510	418784,5353
	37	1348466,5825	418838,9471
	38	1348328,0990	418848,6737
	39	1348326,7573	418844,7295
	40	1348315,3752	418846,3012
	41	1348305,8940	418843,5822
	42	1348297,6799	418840,4554
	43	1348299,4427	418821,3498

Сведения о характерных точках границ объекта	№ точки	Координаты	
		X	Y
	44	1348185,2806	418811,3629
	45	1348150,6591	418802,0955
	46	1348115,1490	418784,9010
	47	1348074,4300	418767,3290
	48	1347976,9378	418726,7817
	49	1347941,4892	418715,8746
	50	1347824,3917	418669,2716
	51	1347813,5522	418668,7640
	52	1347698,3770	418658,5850
	53	1347665,5013	418658,2916
	54	1347661,8813	418657,2668
	55	1347627,3589	418655,5813
	56	1347577,6431	418658,0706
	57	1347543,9010	418659,7597
	58	1347528,8482	418652,1477
	59	1347509,9668	418657,3641
	60	1347493,8796	418658,5248
	61	1347494,0760	418662,6194
	62	1347494,2171	418665,4382
	63	1347491,0130	418665,5775
	64	1347475,2781	418667,4650
	65	1347474,8674	418663,5828
	66	1347474,8102	418662,9889
	67	1347447,6063	418663,8981
	68	1347421,8491	418662,5822
	69	1347358,9210	418658,9944
	70	1347312,9034	418668,8956
	71	1347182,4714	418684,2381
	72	1347179,5065	418693,7214
	73	1347147,4869	418699,9464
	74	1347044,0913	418700,6975
	75	1347007,2135	418706,6772
	76	1346988,6850	418701,2855
	77	1346981,6111	418696,5014
	78	1346945,6685	418699,0524
	79	1346883,0017	418713,5518
	80	1346860,3123	418714,5389
	81	1346853,4518	418713,2913
	82	1346847,8754	418708,6235
	83	1346817,9355	418705,0879
	84	1346799,1999	418701,5450
	85	1346752,9691	418708,1725
	86	1346702,3168	418691,6262
	87	1346653,5683	418683,7536
	88	1346599,8415	418678,1013

Сведения о характерных точках границ объекта	№ точки	Координаты	
		X	Y
	89	1346574,5461	418676,6699
	90	1346533,4657	418674,9059
	91	1346516,2437	418676,3245
	92	1346505,2994	418678,5437
	1	1346503,4688	418878,1118
	93	1346505,3657	418671,3164
	94	1346505,4612	418660,9539
	95	1346505,4607	418660,9540
	93	1346505,3657	418671,3164
	96	1347411,0023	419195,1025
	97	1347421,1651	419467,2036
	98	1348738,5500	419431,7343
	99	1348735,8374	419375,9883
	100	1347646,7718	419226,6036
	101	1347645,1037	419226,3761
	102	1347450,7050	419200,3921
	103	1347445,8048	419199,7379
	104	1347443,2038	419199,3905
	96	1347411,0023	419195,1025
	105	1348891,9737	418634,5681
	106	1348928,6166	418636,8395
	107	1348928,0567	418647,5965
	108	1348949,6476	418647,0254
	109	1348970,1833	418648,4026
	110	1348972,3421	418648,5339
	111	1348979,1197	418649,3507
	112	1348988,4513	418652,1541
	113	1348989,2153	418649,7354
	114	1348990,1051	418645,2364
	115	1348994,5672	418646,1073
	116	1349002,1461	418650,0892
	117	1349001,3562	418653,9180
	118	1349002,7033	418654,2035
	119	1349007,1296	418655,1352
	120	1349036,8969	418651,6824
	121	1349059,3736	418653,1234
	122	1349065,7237	418653,5308
	123	1349065,2772	418658,7612
	124	1349064,9393	418660,9350
	125	1349082,2604	418664,1540
	126	1349102,0169	418668,4665
	127	1349103,1800	418668,7200
	128	1349103,1799	418668,7203
	129	1349103,1853	418668,7215
	130	1349096,8046	418699,6575

Сведения о характерных точках границ объекта	№ точки	Координаты	
		X	Y
	131	1349096,8039	418699,6575
	132	1349094,9300	418708,7500
	133	1349090,3848	418707,8055
	134	1349088,4360	418730,5601
	135	1349087,6255	418740,0244
	136	1349138,2000	418754,2600
	137	1349139,5964	418754,4195
	138	1349203,2700	418761,6900
	139	1349207,6400	418764,8900
	140	1349211,2700	418782,0800
	141	1349214,4000	418781,4600
	142	1349218,8100	418780,8700
	143	1349225,4400	418779,9700
	144	1349228,1000	418781,1100
	145	1349234,3000	418807,9900
	146	1349263,5500	418802,5400
	147	1349274,2900	418860,1500
	148	1349251,4200	418863,9700
	149	1349233,6300	418866,5000
	150	1349228,5000	418867,3000
	151	1349225,8500	418867,6300
	152	1349231,6954	418898,5413
	153	1349231,6969	418898,5420
	154	1349233,5916	418908,5608
	155	1349231,4329	418910,4590
	156	1349231,4309	418910,4592
	157	1349231,4300	418910,4600
	158	1349193,1600	418915,2000
	159	1349191,8826	418914,2945
	160	1349190,7893	418913,5233
	161	1349152,2260	418920,1477
	162	1349134,0000	418923,2800
	163	1349095,9650	418930,0240
	164	1349089,8376	418931,1107
	165	1349024,0724	418937,6636
	166	1351811,7412	418882,0865
	167	1351855,3852	419325,5376
	168	1352355,2944	419620,2063
	169	1352355,2931	419620,2085
	170	1352355,2944	419620,2093
	171	1352339,2267	419647,2394
	172	1352324,5470	419671,9372
	173	1352325,1391	419672,2893
	174	1352329,3155	419674,7692
	175	1352346,7245	419685,1109

Сведения о характерных точках границ объекта	№ точки	Координаты	
		X	Y
	176	1352464,9517	419755,3163
	177	1352478,0638	419739,8221
	178	1352499,7805	419714,1601
	179	1352509,9229	419711,4509
	180	1352530,7780	419697,2993
	181	1352540,4979	419694,0833
	182	1352539,1200	419693,5900
	183	1352547,6700	419690,7600
	184	1352631,0500	419691,5000
	185	1352671,2300	419691,0300
	186	1352675,0800	419719,9900
	187	1352680,4900	419719,1000
	188	1352680,4800	419719,8700
	189	1352690,0400	419717,5400
	190	1352699,1200	419717,7600
	191	1352700,7600	419718,0500
	192	1352711,0000	419719,8900
	193	1352722,7300	419726,1000
	194	1352734,4500	419732,3300
	195	1352752,7000	419739,3000
	196	1352778,8100	419744,4500
	197	1352796,1000	419751,0600
	198	1352812,8700	419755,5500
	199	1352831,5400	419758,2100
	200	1352849,2900	419756,6200
	201	1352886,1800	419755,2300
	202	1352899,0500	419755,6000
	203	1352912,1600	419757,9100
	204	1352932,3700	419757,2400
	205	1352950,2100	419755,7000
	206	1352971,7000	419757,3000
	207	1352993,6200	419757,8500
	208	1353008,1200	419757,3500
	209	1353008,4800	419761,7800
	210	1353060,2790	419759,0449
	211	1353060,4880	419756,6653
	212	1353060,9618	419756,6491
	213	1353061,0600	419755,5500
	214	1353065,3700	419755,4000
	215	1353088,0800	419752,5600
	216	1353091,0839	419749,3887
	217	1353093,8436	419743,7179
	218	1353100,8206	419719,2073
	219	1353101,3878	419716,4751
	220	1353101,7186	419716,4881

Сведения о характерных точках границ объекта	№ точки	Координаты	
		X	Y
	221	1353101,9500	419715,3600
	222	1353107,8383	419715,5872
	223	1353135,1568	419586,5041
	224	1353153,4439	419540,6781
	225	1353161,2528	419506,6680
	226	1353177,8422	419429,8308
	227	1353196,0343	419334,0638
	228	1353209,6835	419286,0282
	229	1353216,2395	419256,8904
	230	1353218,1635	419235,8651
	231	1353217,7656	419232,3684
	232	1353218,2575	419226,2311
	233	1353218,3409	419225,3157
	234	1353228,0671	419175,4212
	235	1353236,2008	419133,7145
	236	1353239,9061	419114,7466
	237	1353239,9800	419114,3772
	238	1353246,7461	419083,8923
	239	1353249,2330	419072,7372
	240	1353256,0290	419042,2528
	241	1353265,1620	419001,2812
	242	1353268,5060	418986,3082
	243	1353272,3152	418962,9505
	244	1353283,8718	418890,2590
	245	1353302,7166	418839,9004
	246	1353315,1656	418790,5267
	247	1353319,8752	418771,8433
	248	1353324,7115	418742,6599
	249	1353326,5074	418731,6408
	250	1353326,5166	418731,6147
	251	1353326,6272	418730,9062
	252	1353331,8517	418687,7659
	253	1353331,2399	418684,0118
	254	1353330,5332	418679,6046
	255	1353327,7010	418662,2891
	256	1353327,6239	418661,2977
	257	1353326,8716	418651,5146
	258	1353328,4250	418618,4614
	259	1353331,0656	418604,5925
	260	1353331,4945	418604,3568
	261	1353331,6500	418603,5400
	262	1353334,5800	418601,9300
	263	1353360,4400	418587,7300
	264	1353377,5942	418586,7215
	265	1353377,9443	418580,9330

Сведения о характерных точках границ объекта	№ точки	Координаты	
		X	Y
	266	1353384,4598	418547,8038
	267	1353384,8724	418547,6606
	268	1353385,0500	418546,7600
	269	1353388,7900	418545,4600
	270	1353389,0680	418546,2044
	271	1353395,8710	418543,8433
	272	1353398,6723	418536,4236
	273	1353401,5468	418528,7851
	274	1353380,3742	418522,6480
	275	1353393,1384	418482,3107
	276	1353408,4842	418437,2110
	277	1353411,9382	418421,5695
	278	1353382,3530	418403,4347
	279	1353382,0205	418404,9400
	280	1353361,0248	418394,3248
	281	1353314,1759	418409,0687
	282	1353289,9225	418347,9852
	283	1353288,8324	418347,9789
	284	1353286,7518	418349,9983
	285	1353280,8342	418348,4197
	286	1353282,2670	418340,8796
	287	1353263,6149	418337,7087
	288	1353263,3700	418340,5900
	289	1353263,2500	418342,0000
	290	1353262,7414	418341,9882
	291	1353262,6509	418343,0474
	292	1353259,2015	418342,9659
	293	1353257,1454	418338,6544
	294	1353256,6215	418337,5664
	295	1353254,9620	418337,5116
	296	1353242,9958	418337,1030
	297	1353237,0574	418318,1508
	298	1353234,0970	418308,7549
	299	1353217,9225	418304,8228
	300	1353195,1868	418302,9033
	301	1353173,5894	418301,7809
	302	1353173,0641	418277,9985
	303	1353172,8573	418259,6819
	304	1353140,2834	418255,5051
	305	1353127,7452	418253,8778
	306	1353101,4899	418247,8650
	307	1353062,4559	418244,2820
	308	1353062,4558	418244,3148
	309	1353062,0259	418244,2756
	310	1353032,2181	418243,7408

Сведения о характерных точках границ объекта	№ точки	Координаты	
		X	Y
	311	1353038,4179	418176,8004
	312	1352971,4501	418166,0863
	313	1352873,1700	418152,0200
	314	1352877,5639	418105,9927
	315	1352876,7178	418105,6449
	316	1352876,7188	418105,6146
	317	1352694,4185	418030,6385
	318	1352685,4687	418026,9559
	319	1352663,7281	418028,5393
	320	1352652,8000	418033,1600
	321	1352586,6800	418079,5000
	322	1352575,9995	418068,8764
	323	1352574,7800	418069,3600
	324	1352571,8100	418036,1200
	325	1352493,7400	417955,4100
	326	1352492,5710	417939,3008
	327	1352490,0300	417918,2500
	328	1352485,2600	417891,7000
	329	1352483,6000	417872,4000
	330	1352481,8700	417869,6900
	331	1352461,4600	417868,6100
	332	1352436,3500	417870,9900
	333	1352409,8000	417873,1700
	334	1352384,8500	417872,2400
	335	1352383,9700	417892,4300
	336	1352356,4700	417895,7800
	337	1352354,0300	417944,7200
	338	1352351,8100	417989,1800
	339	1352276,0200	417990,4700
	340	1352241,5500	417964,1100
	341	1352221,6500	417948,1500
	342	1352225,0300	417944,8300
	343	1352224,8300	417944,6300
	344	1352225,7000	417943,7800
	345	1352221,5000	417939,4900
	346	1352216,7100	417944,1900
	347	1352215,9100	417943,5500
	348	1352188,3400	417897,1400
	349	1352155,6800	417882,0800
	350	1352177,3611	417880,9549
	351	1352138,7200	417864,6400
	352	1352065,9200	417866,6900
	353	1352041,7100	417877,6900
	354	1352024,1900	417880,1400
	355	1352005,2200	417881,5900

Сведения о характерных точках границ объекта	№ точки	Координаты	
		X	Y
	356	1351973,6000	417877,8900
	357	1351934,0100	417866,1200
	358	1351907,5300	417867,3200
	359	1351900,7600	417867,1800
	360	1351763,1000	417858,3000
	361	1351762,8000	417869,2400
	362	1351780,4500	417870,5200
	363	1351779,1389	417900,8856
	364	1351782,5000	417900,7100
	365	1351782,4400	417916,2100
	366	1351778,4708	417916,3602
	367	1351778,4600	417916,6100
	368	1351772,5264	417916,5852
	369	1351733,2900	417918,0700
	370	1351733,3267	417915,5997
	371	1351724,3800	417915,0400
	372	1351724,8800	417886,1200
	373	1351732,9300	417886,1800
	374	1351733,1100	417884,2000
	375	1351733,3700	417857,3300
	376	1351733,3900	417854,7600
	377	1351732,3100	417826,7600
	378	1351732,0700	417810,2900
	379	1351732,7847	417810,2970
	380	1351732,7400	417807,1600
	381	1351892,4800	417810,9800
	382	1351965,8200	417823,0300
	383	1351958,4600	417823,7900
	384	1351942,7981	417825,2508
	385	1351996,2200	417837,6100
	386	1352004,6500	417834,0500
	387	1352014,0800	417818,0700
	388	1352011,5300	417818,3100
	389	1352012,1800	417811,2100
	390	1352117,8900	417804,2500
	391	1352131,5500	417805,9200
	392	1352141,1200	417807,1300
	393	1352141,1400	417807,9400
	394	1352155,1000	417811,4000
	395	1352183,1400	417820,1900
	396	1352200,8886	417820,6159
	397	1352180,0900	417811,8800
	398	1352317,8100	417814,1600
	399	1352235,5709	417757,6061
	400	1352088,7441	417759,2833

Сведения о характерных точках границ объекта	№ точки	Координаты	
		X	Y
	401	1352050,3037	417760,8301
	402	1351613,0605	417778,2108
	403	1351230,9732	417885,7315
	404	1350981,8765	417994,9265
	405	1350811,6385	418079,7432
	406	1350730,5953	418102,3785
	407	1350629,6738	418130,0083
	408	1350608,6438	418135,7657
	409	1350492,6492	418172,7924
	410	1350397,6478	418193,7892
	411	1350315,6473	418261,8090
	412	1350262,6569	418261,8285
	413	1350185,6324	418265,8302
	414	1350162,3585	418265,1229
	415	1350101,8339	418263,3097
	416	1350085,6278	418262,8378
	417	1349901,6314	418313,8628
	418	1349701,6229	418374,8708
	419	1349485,6361	418436,9007
	420	1349297,6225	418470,9225
	421	1349171,6059	418446,9480
	422	1349032,2514	418442,4911
	423	1349056,2300	418527,2700
	424	1349062,7000	418524,7100
	425	1349062,7069	418524,7076
	426	1349058,2000	418514,3900
	427	1349065,2400	418501,2800
	428	1349085,8600	418488,8100
	429	1349104,9800	418488,8400
	430	1349113,3800	418504,8200
	431	1349114,6000	418504,2000
	432	1349149,0600	418540,7200
	433	1349092,9300	418597,4700
	434	1348997,2400	418556,3200
	435	1348910,2300	418614,9300
	436	1348892,1700	418632,3500
	105	1348891,9737	418634,5681
	437	1348899,1473	419011,1283
	438	1348908,4338	418999,1671
	439	1348908,3340	418999,2924
	437	1348899,1473	419011,1283
	440	1348920,2237	418984,3608
	441	1348920,2289	418984,3544
	442	1348920,2289	418984,3543
	440	1348920,2237	418984,3608

Сведения о характерных точках границ объекта	№ точки	Координаты	
		X	Y
	443	1348923,9888	418986,7199
	444	1348958,4932	419008,4791
	445	1349000,3664	419007,5346
	446	1349038,5210	418999,3382
	447	1349029,7859	418967,4578
	448	1349001,1707	418961,9379
	449	1348999,4575	418941,5811
	450	1348999,4564	418941,5806
	451	1349001,1683	418961,9412
	452	1349001,5794	418974,2288
	453	1348977,3721	418979,0060
	454	1348953,5960	418983,8289
	455	1348953,2899	418982,0269
	456	1348927,8759	418986,9043
	457	1348925,1392	418987,4438
	443	1348923,9888	418986,7199
	458	1349955,8170	418331,5376
	459	1349958,0994	418320,4570
	460	1349962,4195	418314,6995
	461	1349971,9837	418312,1959
	462	1349979,9999	418307,0228
	463	1349986,9657	418301,3048
	464	1350000,1865	418302,0314
	465	1350011,8278	418302,2050
	466	1350023,4849	418301,3204
	467	1350033,6493	418294,0623
	468	1350035,8370	418289,3316
	469	1350043,3162	418284,6798
	470	1350055,0364	418279,5619
	471	1350068,8575	418275,5340
	472	1350093,7512	418274,3176
	473	1350100,5986	418276,5369
	474	1350099,9984	418281,2913
	475	1350099,9037	418287,6411
	476	1350095,0545	418293,3907
	477	1350092,8194	418301,2964
	478	1350088,0097	418304,4003
	479	1350078,4218	418308,4914
	480	1350071,5113	418310,5053
	481	1350063,9611	418319,9195
	482	1350053,2675	418327,1697
	483	1350046,8783	418329,7207
	484	1350039,9914	418330,1472
	485	1350033,5548	418335,8731
	486	1350026,6363	418338,4162

Сведения о характерных точках границ объекта	№ точки	Координаты	
		X	Y
	487	1350015,4689	418341,9545
	488	1350005,8889	418345,5164
	489	1349990,0065	418345,8087
	490	1349978,8628	418347,7595
	491	1349969,8672	418347,6253
	492	1349961,9458	418346,4486
	493	1349957,2545	418341,6152
	458	1349955,8170	418331,5376
	494	1349997,3300	418538,2200
	495	1350000,7300	418537,0900
	496	1350007,7800	418535,6600
	497	1350028,0900	418530,8400
	498	1350074,3100	418521,9300
	499	1350089,8900	418514,9900
	500	1350124,5800	418500,1500
	501	1350155,9700	418486,7300
	502	1350177,9500	418479,2500
	503	1350178,9500	418478,9000
	504	1350212,3100	418467,5500
	505	1350210,5900	418465,1100
	506	1350214,3300	418462,9500
	507	1350215,9600	418465,4300
	508	1350219,8800	418462,0900
	509	1350236,5400	418447,8800
	510	1350241,9800	418444,7000
	511	1350244,5800	418443,2500
	512	1350274,4400	418426,4800
	513	1350276,9800	418425,0300
	514	1350288,3600	418418,6100
	515	1350302,0400	418409,7500
	516	1350331,8800	418390,4300
	517	1350345,9300	418378,5200
	518	1350349,2600	418375,7000
	519	1350356,8500	418369,2700
	520	1350379,0100	418352,9500
	521	1350400,3600	418337,2300
	522	1350404,2900	418334,7000
	523	1350407,1200	418332,8800
	524	1350445,7200	418320,4900
	525	1350450,9200	418318,3600
	526	1350453,7800	418316,0100
	527	1350497,4500	418309,1800
	528	1350509,5300	418304,2000
	529	1350521,5300	418298,6000
	530	1350534,2600	418292,4000

Сведения о характерных точках границ объекта	№ точки	Координаты	
		X	Y
	531	1350540,5600	418289,5500
	532	1350553,4300	418284,5900
	533	1350565,3100	418280,8800
	534	1350575,3100	418276,6000
	535	1350607,9900	418259,4700
	536	1350617,1200	418255,5900
	537	1350642,7600	418244,7100
	538	1350654,3600	418266,0200
	539	1350676,4800	418310,8400
	540	1350681,7100	418323,3700
	541	1350690,0600	418345,4500
	542	1350700,1300	418373,3400
	543	1350681,7600	418381,0700
	544	1350675,3200	418384,4600
	545	1350641,4600	418398,4000
	546	1350634,4500	418400,5800
	547	1350629,5500	418402,7600
	548	1350622,1400	418405,3500
	549	1350619,5000	418413,3000
	550	1350613,6100	418433,0100
	551	1350611,1400	418451,2800
	552	1350613,5100	418475,9100
	553	1350614,3400	418487,2400
	554	1350611,3000	418489,9400
	555	1350603,8700	418495,7200
	556	1350579,3300	418514,0800
	557	1350549,4600	418529,6400
	558	1350539,4100	418536,2400
	559	1350512,6700	418553,1800
	560	1350490,5800	418536,7100
	561	1350485,9200	418532,1300
	562	1350473,5100	418520,7600
	563	1350461,4400	418511,4100
	564	1350439,8600	418494,1500
	565	1350425,6400	418480,8700
	566	1350421,8900	418470,9200
	567	1350422,2500	418466,8700
	568	1350415,9700	418459,1500
	569	1350415,0600	418459,7200
	570	1350414,5500	418461,6700
	571	1350410,3800	418466,4700
	572	1350407,9000	418470,8700
	573	1350407,1300	418472,6700
	574	1350407,7000	418475,6900
	575	1350407,3300	418479,3900

Сведения о характерных точках границ объекта	№ точки	Координаты	
		X	Y
	576	1350404,8100	418491,6100
	577	1350405,2400	418498,5000
	578	1350405,4100	418500,9200
	579	1350404,9100	418507,2600
	580	1350404,8800	418511,9100
	581	1350395,9100	418555,3500
	582	1350394,7400	418567,2400
	583	1350391,7500	418583,9600
	584	1350388,1100	418584,0300
	585	1350370,8100	418584,0900
	586	1350339,4300	418584,2000
	587	1350338,8600	418584,2000
	588	1350304,4700	418587,7400
	589	1350298,6300	418588,9000
	590	1350296,2900	418590,8500
	591	1350296,5100	418592,0700
	592	1350292,9700	418592,3000
	593	1350292,7600	418591,0700
	594	1350292,6200	418590,1100
	595	1350271,1600	418593,3200
	596	1350241,2300	418595,2600
	597	1350173,5400	418598,8500
	598	1350153,2000	418599,9000
	599	1350124,3000	418600,4600
	600	1350090,3300	418601,1100
	601	1350067,1700	418603,1900
	602	1350030,8000	418606,4200
	603	1350020,1700	418583,6400
	494	1349997,3300	418538,2200
	604	1351630,3937	421292,0082
	605	1351795,4296	422138,3418
	606	1351824,0166	422284,9407
	607	1351869,6707	422519,0631
	608	1352210,0691	423193,7061
	609	1352209,9806	423192,3991
	610	1352255,1933	423283,1389
	611	1352263,2678	423307,8801
	612	1352355,3418	423304,5040
	613	1353242,2747	423225,7552
	614	1353238,2770	423178,8313
	615	1353237,9200	423174,6051
	616	1353235,7520	423148,3678
	617	1353234,8624	423137,5344
	618	1353232,8400	423112,7880
	619	1353232,6363	423110,2960

Сведения о характерных точках границ объекта	№ точки	Координаты	
		X	Y
	620	1353230,6785	423086,1902
	621	1353230,3388	423082,0223
	622	1353229,4535	423071,1610
	623	1353228,8842	423064,2702
	624	1353228,2534	423056,4083
	625	1353228,2646	423054,9989
	626	1353128,6686	423061,4444
	627	1353094,8483	423073,1919
	628	1353070,1826	423058,9807
	629	1352961,8371	422996,5576
	630	1352950,9478	422997,5722
	631	1352950,9475	422997,5685
	632	1352950,9459	422997,5702
	633	1352935,8069	422993,5788
	634	1352853,7614	423009,7713
	635	1352819,0008	423009,0538
	636	1352818,3169	423009,8740
	637	1352792,2088	423016,1157
	638	1352790,7734	423008,4712
	639	1352730,6932	423007,2313
	640	1352623,8985	422939,5602
	641	1352552,5105	422894,5188
	642	1352465,4546	422864,9913
	643	1352439,4182	422861,0992
	644	1352367,7516	422850,3863
	645	1352337,3762	422776,1078
	646	1352287,2520	422776,8000
	647	1352287,2520	422776,7969
	648	1352287,0090	422747,4977
	649	1352307,3523	422746,8711
	650	1352325,4216	422746,1957
	651	1352290,2411	422658,1695
	652	1352289,1508	422655,4413
	653	1352379,6513	422517,3288
	654	1352380,1781	422516,5390
	655	1352431,3212	422439,8588
	656	1352478,8227	422379,2162
	657	1352542,4897	422297,9363
	658	1352568,7943	422251,5813
	659	1352569,9637	422248,5677
	660	1352583,8255	422212,8463
	661	1352610,1302	422211,2588
	662	1352617,0195	422203,6388
	663	1352641,2334	422191,7473
	664	1352657,1028	422183,9538

Сведения о характерных точках границ объекта	№ точки	Координаты	
		X	Y
	665	1352738,2902	422179,0624
	666	1352738,1179	422177,0236
	667	1352751,3224	422176,4706
	668	1352764,5061	422163,7473
	669	1352763,9581	422160,4034
	670	1352783,5953	422150,6800
	671	1352880,0345	422147,2813
	672	1352859,6322	421973,3430
	673	1353031,7998	421943,7097
	674	1353014,2512	421755,8722
	675	1353142,5401	421746,6872
	676	1353143,0758	421763,5560
	677	1353177,4358	421757,8549
	678	1353250,7769	421744,3792
	679	1353261,2805	421750,8615
	680	1353265,6190	421774,2441
	681	1353313,1135	421770,0769
	682	1353357,1829	421831,1956
	683	1353353,0728	421879,1183
	684	1353368,3715	421905,2790
	685	1353376,8201	421956,4428
	686	1353382,0719	422100,4422
	687	1353374,4426	422106,3090
	688	1353385,4970	422210,8727
	689	1353228,9281	422214,8988
	690	1353263,3668	422678,1131
	691	1353266,3431	422683,4039
	692	1353266,5967	422683,7698
	693	1353273,0062	422692,6671
	694	1353278,9862	422700,7178
	695	1353281,9562	422704,2418
	696	1353287,4765	422710,7964
	697	1353289,4385	422712,8961
	698	1353289,6149	422713,0778
	699	1353296,5250	422719,9932
	700	1353309,1095	422731,1841
	701	1353324,1288	422742,1482
	702	1353341,9701	422753,6876
	703	1353365,7721	422765,9260
	704	1353390,1443	422774,7413
	705	1353404,4352	422778,2841
	706	1353456,4714	422788,5924
	707	1353472,2284	422786,3780
	708	1353489,2918	422785,6314
	709	1353930,4894	422786,1732

Сведения о характерных точках границ объекта	№ точки	Координаты	
		X	Y
	710	1353954,6018	422784,9807
	711	1353984,3031	422780,3859
	712	1353997,3178	422776,9484
	713	1354007,8665	422773,1550
	714	1354032,4390	422762,6396
	715	1354044,0275	422756,7233
	716	1354054,9910	422750,0636
	717	1354065,6017	422743,3106
	718	1354077,1695	422734,3604
	719	1354087,8988	422725,0907
	720	1354112,5147	422698,2018
	721	1354126,3626	422679,8158
	722	1354135,2966	422665,5864
	723	1354147,7185	422639,4767
	724	1354153,7549	422621,7613
	725	1354157,8174	422607,3691
	726	1354161,3851	422590,1401
	727	1354164,0819	422572,3579
	728	1354164,4701	422551,7697
	729	1354164,1893	422533,6511
	730	1354161,8387	422514,2923
	731	1354158,7941	422496,3954
	732	1354152,9066	422477,5140
	733	1354142,5317	422452,0343
	734	1354129,8685	422427,4877
	735	1354096,4537	422369,6394
	736	1354024,3718	422244,8499
	737	1354004,2999	422216,4940
	738	1353998,9797	422203,9018
	739	1353994,0991	422192,3502
	740	1353941,6124	422101,5658
	741	1353922,4375	422071,6140
	742	1353899,1643	422042,5032
	743	1353776,6507	421904,6722
	744	1353773,5494	421901,1832
	745	1353760,0115	421884,8491
	746	1353747,1118	421865,8920
	747	1353729,4401	421836,1517
	748	1353718,8448	421817,8433
	749	1353645,2072	421690,5982
	750	1353638,8604	421677,4990
	751	1353628,0153	421650,7531
	752	1353587,0802	421539,0276
	753	1353579,1659	421517,4268
	754	1353577,1105	421511,7961

Сведения о характерных точках границ объекта	№ точки	Координаты	
		X	Y
	755	1353576,2603	421509,4789
	756	1353557,4772	421458,2893
	757	1353501,5815	421305,9571
	758	1353473,0021	421228,0695
	759	1353464,9116	421204,6064
	760	1353458,7993	421181,1507
	761	1353455,1291	421165,8320
	762	1353452,2855	421145,7257
	763	1353450,3511	421123,9417
	764	1353450,0284	421100,7914
	765	1353450,8323	421075,0695
	766	1353451,7069	421050,4368
	767	1353452,1004	421039,4796
	768	1353452,9957	421014,4711
	769	1353459,8717	420825,2564
	770	1353461,6316	420803,6995
	771	1353463,7374	420785,1043
	772	1353467,2095	420764,2931
	773	1353521,9683	420517,0516
	774	1353544,3797	420417,9709
	775	1353550,9845	420397,1544
	776	1353560,7800	420372,6439
	777	1353570,6126	420349,8052
	778	1353590,3505	420313,4656
	779	1353675,3146	420169,4865
	780	1353691,6070	420141,3811
	781	1353699,4656	420126,0274
	782	1353713,3691	420091,9183
	783	1353717,9578	420077,2519
	784	1353723,5712	420053,6321
	785	1353726,4958	420038,6819
	786	1353727,5731	420026,6767
	787	1353728,5833	420007,4380
	788	1353728,3067	419991,7209
	789	1353726,5304	419971,2685
	790	1353726,3594	419969,2585
	791	1353726,0952	419966,1840
	792	1353722,4675	419943,8646
	793	1353718,6171	419927,8831
	794	1353709,0800	419898,6082
	795	1353680,3742	419823,5516
	796	1353661,4761	419771,5617
	797	1353656,0744	419753,5777
	798	1353652,0862	419731,9540
	799	1353651,0115	419718,1052

Сведения о характерных точках границ объекта	№ точки	Координаты	
		X	Y
	800	1353648,7205	419688,5845
	801	1353648,5395	419678,7319
	802	1353648,4645	419674,4379
	803	1353649,0715	419663,1148
	804	1353651,1733	419644,3236
	805	1353659,0674	419603,8636
	806	1353653,1587	419607,7756
	807	1353638,5880	419639,8240
	808	1353621,9083	419667,7405
	809	1353603,6184	419698,3335
	810	1353589,1750	419722,5127
	811	1353584,6820	419730,0281
	812	1353583,2430	419732,0870
	813	1353560,1149	419765,1794
	814	1353527,3359	419805,4461
	815	1353500,8022	419832,9056
	816	1353482,9501	419849,5744
	817	1353471,2957	419860,4455
	818	1353471,1425	419860,5884
	819	1353470,9204	419860,7959
	820	1353459,3368	419871,6154
	821	1353444,4578	419885,4961
	822	1353395,7627	419921,3456
	823	1353383,3226	419930,5138
	824	1353367,4708	419939,8781
	825	1353350,0641	419950,1614
	826	1353344,4576	419953,4630
	827	1353343,9885	419953,7394
	828	1353343,5443	419954,0017
	829	1353336,3406	419958,2592
	830	1353322,0913	419965,4060
	831	1353296,8184	419978,0804
	832	1353296,8180	419978,0796
	833	1353296,8164	419978,0804
	834	1353280,1252	419941,7444
	835	1353265,7305	419947,9109
	836	1353261,1235	419949,8869
	837	1353235,8948	419960,7102
	838	1353192,2838	419975,6335
	839	1353153,2430	419985,9121
	840	1353134,7743	419989,6083
	841	1353134,0020	419989,7538
	842	1353132,5262	419990,0528
	843	1353130,3279	419990,4887
	844	1353129,8578	419990,5821

Сведения о характерных точках границ объекта	№ точки	Координаты	
		X	Y
	845	1353128,6882	419990,8165
	846	1353110,1170	419994,5414
	847	1353098,4982	419996,8575
	848	1353092,1649	419997,5332
	849	1353064,8367	420000,4151
	850	1353052,0761	420001,7650
	851	1353045,7941	420002,4234
	852	1353044,5162	420002,4623
	853	1353027,9463	420002,9162
	854	1353003,5305	420003,5921
	855	1352999,6608	420003,4964
	856	1352957,4467	420002,4524
	857	1352912,7663	419998,4851
	858	1352889,3566	419996,4165
	859	1352873,2494	419994,4859
	860	1352833,3344	419989,6815
	861	1352770,8541	419982,2580
	862	1352751,7941	419979,9746
	863	1352750,4157	419979,8096
	864	1352720,4184	419976,2265
	865	1352690,4191	419972,6432
	866	1352672,9199	419970,5528
	867	1352625,8081	419960,0180
	868	1352592,9974	419949,5885
	869	1352573,6534	419943,4368
	870	1352569,3041	419942,0606
	871	1352529,4934	419925,6446
	872	1352516,5689	419920,2827
	873	1352475,7589	419900,5209
	874	1352469,4204	419897,4520
	875	1352450,8574	419886,4255
	876	1352399,9520	419856,1890
	877	1352397,3445	419860,7302
	878	1352391,4922	419870,9244
	879	1352383,6059	419884,6504
	880	1352382,8678	419885,9300
	881	1352381,9210	419887,5748
	882	1352380,0846	419890,7750
	883	1352380,0828	419890,7780
	884	1351882,0930	419596,9032
	885	1351936,8296	420153,0240
	886	1352861,9674	420060,2513
	887	1353017,2061	420044,6840
	888	1353093,5697	421086,2000
	604	1351630,3937	421292,0082

Сведения о характерных точках границ объекта	№ точки	Координаты	
		X	Y
	889	1351851,6250	422133,5356
	890	1352603,8825	422069,1979
	891	1352579,5732	422212,4980
	892	1352288,5867	422239,2354
	893	1352289,2235	422249,2656
	894	1352297,5901	422381,0412
	895	1352184,2515	422391,9174
	896	1352012,6205	422404,5463
	897	1351998,0747	422257,0704
	898	1351876,9003	422268,9894
	889	1351851,6250	422133,5356
	899	1352746,3394	416333,9830
	900	1352758,0183	416523,9967
	901	1352813,4782	416532,2293
	902	1352836,4950	416548,8398
	903	1352863,1934	416569,1403
	904	1352902,7812	416598,6690
	905	1352926,7163	416618,0456
	906	1352934,0941	416612,5211
	907	1352931,3531	416592,2403
	908	1352931,3616	416584,8663
	909	1352937,8201	416577,4976
	910	1352953,4781	416583,0410
	911	1352971,8856	416601,4912
	912	1353006,8631	416633,7814
	913	1353052,9031	416661,4720
	914	1353112,7742	416680,8781
	915	1353149,6073	416702,1088
	916	1353184,6091	416713,1986
	917	1353205,7905	416723,3554
	918	1353245,4153	416720,6228
	919	1353266,6051	416723,4055
	920	1353287,7918	416728,9535
	921	1353304,3777	416728,9671
	922	1353306,2385	416713,2989
	923	1353263,1974	416681,9238
	924	1353206,1002	416654,2241
	925	1353149,0368	416597,0284
	926	1353027,5512	416471,5700
	927	1352963,1080	416421,7422
	928	1352882,1206	416366,5512
	929	1352848,5828	416359,7545
	930	1352750,3763	416334,5456
	899	1352746,3394	416333,9830
	931	1352769,1042	416704,3620

Сведения о характерных точках границ объекта	№ точки	Координаты	
		X	Y
	932	1352769,3446	416708,2746
	933	1352771,9789	416751,1339
	934	1352773,7251	416779,5447
	935	1352780,7109	416781,9973
	936	1352800,9825	416782,0140
	937	1352839,6785	416785,7329
	938	1352875,6113	416788,5277
	939	1352893,1059	416799,6032
	940	1352917,9582	416822,6675
	941	1352946,5142	416830,0651
	942	1352980,6020	416834,7019
	943	1353027,5973	416832,8971
	944	1353078,2699	416838,4694
	945	1353115,1125	416851,4043
	946	1353163,9295	416868,0361
	947	1353249,6028	416885,6199
	948	1353338,0373	416905,9714
	949	1353371,1984	416915,2163
	950	1353385,0061	416927,2104
	951	1353408,9644	416926,3084
	952	1353432,0067	416920,7969
	953	1353480,8300	416931,8981
	954	1353523,2129	416934,6983
	955	1353561,0001	416927,3555
	956	1353581,8823	416920,6366
	957	1353589,5752	416918,1614
	958	1353600,9938	416916,4138
	959	1353601,0132	416916,4109
	960	1353591,8400	416915,0000
	961	1353520,8600	416929,7700
	962	1353486,5400	416929,7300
	963	1353493,9800	416864,0800
	964	1353573,0700	416877,5600
	965	1353693,8400	416888,8300
	966	1353759,5800	416901,9800
	967	1353805,6000	416916,0100
	968	1353810,5692	416916,5292
	969	1353843,5000	416919,9700
	970	1353956,7200	416944,8900
	971	1354056,9100	416966,4100
	972	1354108,8700	416971,8100
	973	1354171,9900	416985,2400
	974	1354171,3500	416989,7700
	975	1354185,0300	416990,1900
	976	1354195,3100	416990,2600

Сведения о характерных точках границ объекта	№ точки	Координаты	
		X	Y
	977	1354232,5200	416996,3800
	978	1354272,4924	417006,2745
	979	1354241,4036	416994,2823
	980	1354094,0100	416962,8212
	981	1353970,5631	416940,5974
	982	1353931,8798	416925,8175
	983	1353781,1470	416903,6649
	984	1353767,8919	416901,7169
	985	1353712,3048	416886,2199
	986	1353668,4087	416873,9823
	987	1353640,8887	416870,2531
	988	1353638,9146	416870,2117
	989	1353629,1226	416868,6587
	990	1353576,8023	416861,5690
	991	1353572,5943	416860,9988
	992	1353402,8558	416829,5193
	993	1353367,8551	416817,5077
	994	1353333,2267	416798,8802
	995	1353330,0996	416797,1980
	996	1353301,5499	416784,2699
	997	1353274,8272	416785,1697
	998	1353250,4107	416788,9653
	999	1353245,3360	416789,7541
	1000	1353220,4541	416792,4989
	1001	1353191,8938	416788,7884
	1002	1353141,4144	416776,3260
	1003	1353135,7022	416774,9158
	1004	1353058,3175	416761,0257
	1005	1352948,6995	416732,3610
	1006	1352854,7397	416709,2398
	1007	1352812,3558	416707,3614
	931	1352769,1042	416704,3620
	1008	1352775,7584	416812,6259
	1009	1352809,8999	417368,1027
	1010	1352826,3260	417380,7133
	1011	1352848,8916	417389,0277
	1012	1352870,0820	417391,3496
	1013	1352873,1139	417391,6714
	1014	1352878,8345	417392,2785
	1015	1352888,9614	417400,1217
	1016	1352898,6258	417409,3472
	1017	1352920,7302	417418,1221
	1018	1352941,9222	417419,0613
	1019	1352958,9665	417420,9189
	1020	1352967,7139	417426,4566

Сведения о характерных точках границ объекта	№ точки	Координаты	
		X	Y
	1021	1352982,4520	417430,6166
	1022	1353004,1058	417430,6345
	1023	1353027,1379	417433,8796
	1024	1353043,2620	417434,8146
	1025	1353060,7624	417440,8204
	1026	1353075,0388	417445,9018
	1027	1353091,1634	417446,3760
	1028	1353118,3351	417455,6159
	1029	1353145,5111	417461,1689
	1030	1353177,7486	417472,2564
	1031	1353181,8902	417467,9402
	1032	1353192,3824	417464,1832
	1033	1353203,2840	417464,9382
	1034	1353227,6957	417470,4889
	1035	1353240,4897	417474,9023
	1036	1353238,5443	417488,8981
	1037	1353248,2172	417490,7496
	1038	1353267,5647	417493,0699
	1039	1353292,4413	417494,9339
	1040	1353315,4735	417498,1790
	1041	1353338,9653	417502,3462
	1042	1353351,0054	417499,5978
	1043	1353368,1675	417498,5089
	1044	1353371,8485	417502,6599
	1045	1353384,2831	417506,8180
	1046	1353410,0732	417515,5959
	1047	1353444,6233	417518,8505
	1048	1353494,3750	417523,9612
	1049	1353537,5378	417522,3836
	1050	1353578,5334	417528,8657
	1051	1353594,0966	417534,9682
	1052	1353601,8303	417540,2147
	1053	1353608,6540	417535,6202
	1054	1353623,5099	417545,4084
	1055	1353687,4610	417534,8948
	1056	1353729,8513	417531,2427
	1057	1353737,2164	417536,7793
	1058	1353749,1855	417545,0849
	1059	1353757,4763	417546,9352
	1060	1353771,2968	417547,8684
	1061	1353782,3519	417549,7210
	1062	1353798,0301	417537,7511
	1063	1353813,7008	417532,2335
	1064	1353843,1930	417526,7273
	1065	1353859,3203	417524,8971

Сведения о характерных точках границ объекта	№ точки	Координаты	
		X	Y
	1066	1353881,4411	417519,3848
	1067	1353907,2560	417506,5016
	1068	1353916,4841	417494,5263
	1069	1353934,0030	417484,4015
	1070	1353957,0400	417483,4987
	1071	1353980,9878	417491,8143
	1072	1354017,8346	417501,0622
	1073	1354089,6970	417509,4171
	1074	1354161,5604	417516,8504
	1075	1354227,9005	417519,6703
	1076	1354275,8130	417521,5533
	1077	1354311,7363	417532,6439
	1078	1354378,9830	417548,3691
	1079	1354444,3933	417558,5623
	1080	1354494,1434	417565,0556
	1081	1354526,3957	417563,2386
	1082	1354540,2098	417569,7023
	1083	1354575,2180	417575,2616
	1084	1354587,1893	417581,7237
	1085	1354608,3822	417581,7413
	1086	1354648,9222	417584,5399
	1087	1354686,7010	417584,5710
	1088	1354726,3121	417593,8212
	1089	1354763,1579	417603,9908
	1090	1354785,2618	417613,2266
	1091	1354800,9272	417612,3177
	1092	1354814,7614	417601,2681
	1093	1354823,0670	417590,2139
	1094	1354826,7761	417569,9384
	1095	1354829,5594	417553,3492
	1096	1354841,5772	417519,2542
	1097	1354845,2809	417503,5875
	1098	1354848,5133	417497,1378
	1099	1354754,5650	417463,8773
	1100	1354684,5730	417431,5583
	1101	1354613,6627	417396,4733
	1102	1354507,7485	417352,1419
	1103	1354432,2268	417320,7400
	1104	1354360,3845	417294,8718
	1105	1354330,9134	417281,9429
	1106	1354292,2375	417260,7108
	1107	1354254,4672	417253,3056
	1108	1354205,6364	417248,6566
	1109	1354146,6656	417247,6863
	1110	1354040,7482	417206,1201

Сведения о характерных точках границ объекта	№ точки	Координаты	
		X	Y
	1111	1353991,9386	417183,0361
	1112	1353965,2424	417160,8920
	1113	1353940,3869	417140,5929
	1114	1353921,9762	417124,9080
	1115	1353915,5410	417111,9982
	1116	1353907,2449	417114,7566
	1117	1353891,5816	417113,8219
	1118	1353902,6526	417101,8482
	1119	1353920,1640	417098,1757
	1120	1353926,6088	417102,7897
	1121	1353931,2064	417111,0893
	1122	1353941,3369	417115,7064
	1123	1353960,6807	417121,2529
	1124	1353974,4832	417137,8558
	1125	1354005,7898	417157,2384
	1126	1354022,3682	417163,7043
	1127	1354029,7396	417163,7104
	1128	1354030,6664	417159,1024
	1129	1354022,3830	417150,7998
	1130	1353998,4490	417130,5015
	1131	1353972,6721	417110,2017
	1132	1353950,5883	417083,4527
	1133	1353915,6045	417056,6930
	1134	1353878,7661	417040,0711
	1135	1353781,1279	417010,4946
	1136	1353751,6525	417001,2528
	1137	1353724,9479	416986,4827
	1138	1353677,9706	416972,6177
	1139	1353654,0280	416959,6934
	1140	1353640,2129	416954,1515
	1141	1353629,1546	416955,0642
	1142	1353611,6431	416958,7368
	1143	1353595,0488	416966,0971
	1144	1353583,9958	416962,4010
	1145	1353574,7889	416955,9411
	1146	1353566,4949	416956,8560
	1147	1353552,6628	416966,0622
	1148	1353539,7553	416972,5038
	1149	1353525,0113	416973,4134
	1150	1353518,5697	416966,0341
	1151	1353488,1571	416970,6178
	1152	1353454,9854	416970,5904
	1153	1353414,4561	416958,5743
	1154	1353359,1795	416950,2329
	1155	1353304,8233	416942,8141

Сведения о характерных точках границ объекта	№ точки	Координаты	
		X	Y
	1156	1353280,8723	416937,2639
	1157	1353264,2918	416932,6414
	1158	1353254,1666	416923,4156
	1159	1353243,1115	416921,5629
	1160	1353212,7062	416919,6944
	1161	1353159,2747	416909,5111
	1162	1353101,2475	416889,1847
	1163	1353047,8202	416875,3144
	1164	1353013,7282	416874,3646
	1165	1352962,1352	416867,8698
	1166	1352912,3841	416862,2983
	1167	1352879,2347	416842,9141
	1168	1352853,4630	416818,0056
	1169	1352830,4357	416810,6125
	1170	1352808,3170	416814,2814
	1008	1352775,7584	416812,6259
	1171	1352810,6336	417380,0391
	1172	1352825,6290	417624,0121
	1173	1352871,6436	417622,9919
	1174	1352883,8683	417622,7209
	1175	1352946,5248	417623,6943
	1176	1352984,2973	417629,2559
	1177	1353037,7300	417638,5174
	1178	1353075,5099	417637,6269
	1179	1353134,4870	417633,0666
	1180	1353162,1300	417633,0895
	1181	1353184,2318	417644,1687
	1182	1353209,0957	417657,0937
	1183	1353236,7229	417670,9428
	1184	1353248,6983	417673,7179
	1185	1353258,8342	417673,7262
	1186	1353269,8966	417669,1266
	1187	1353284,6470	417662,6865
	1188	1353309,5331	417656,2547
	1189	1353318,7517	417652,5753
	1190	1353323,3758	417637,8311
	1191	1353331,6867	417622,1681
	1192	1353338,8727	417614,9938
	1193	1353339,0667	417614,8002
	1194	1353345,8334	417614,4076
	1195	1353354,7321	417613,8913
	1196	1353395,2763	417613,0030
	1197	1353442,2705	417612,1200
	1198	1353467,1504	417611,2187
	1199	1353484,6618	417607,5461

Сведения о характерных точках границ объекта	№ точки	Координаты	
		X	Y
	1200	1353497,5335	417602,7302
	1201	1353499,4111	417602,0277
	1202	1353505,8760	417589,1286
	1203	1353501,6782	417579,6823
	1204	1353501,7496	417574,9001
	1205	1353497,2107	417573,0930
	1206	1353483,4936	417574,4103
	1207	1353447,4651	417570,1766
	1208	1353404,5391	417561,9264
	1209	1353365,8323	417555,0437
	1210	1353341,6635	417550,1173
	1211	1353323,0312	417545,7083
	1212	1353296,7681	417542,7074
	1213	1353286,7348	417537,9224
	1214	1353277,9898	417533,5130
	1215	1353250,8767	417529,1949
	1216	1353228,1500	417522,3332
	1217	1353216,4509	417519,5496
	1218	1353203,4151	417518,9202
	1219	1353194,1297	417514,6507
	1220	1353189,8212	417511,9774
	1221	1353179,0013	417508,5547
	1222	1353170,3097	417508,2076
	1223	1353153,3417	417508,8241
	1224	1353143,3589	417507,5880
	1225	1353137,1816	417499,0165
	1226	1353125,2099	417486,9612
	1227	1353091,5839	417481,4030
	1228	1353060,2604	417476,7684
	1229	1353042,3030	417467,5360
	1230	1353027,0999	417467,0627
	1231	1353006,8341	417461,9763
	1232	1352983,8057	417455,5051
	1233	1352958,4773	417445,8058
	1234	1352934,0714	417435,1855
	1235	1352907,8211	417425,9464
	1236	1352888,4800	417418,0955
	1237	1352872,9972	417410,0241
	1238	1352865,4579	417406,0938
	1239	1352838,7458	417397,7760
	1240	1352823,0909	417389,4673
	1171	1352810,6336	417380,0391
	1241	1352919,8600	417747,9000
	1242	1352936,0600	417748,4600
	1243	1352938,3756	417751,3464

Сведения о характерных точках границ объекта	№ точки	Координаты	
		X	Y
	1244	1353036,4100	417755,6597
	1245	1353076,0478	417758,3315
	1246	1353147,3798	417759,8458
	1247	1353147,3890	417759,8450
	1248	1353147,3876	417759,8460
	1249	1353147,3889	417759,8460
	1250	1353144,8352	417788,2134
	1251	1353144,0869	417795,4636
	1252	1353148,1133	417796,4239
	1253	1353148,4795	417814,7828
	1254	1353181,0263	417814,7484
	1255	1353183,3359	417814,8028
	1256	1353180,1932	417826,3382
	1257	1353179,2831	417828,3450
	1258	1353171,7331	417833,6133
	1259	1353169,6720	417836,3431
	1260	1353146,4301	417848,2387
	1261	1353096,8340	417852,6997
	1262	1353087,4997	417893,7583
	1263	1353090,6447	417894,8054
	1264	1353102,2972	417918,5709
	1265	1353104,3340	417915,2110
	1266	1353113,3460	417900,3450
	1267	1353147,7315	417909,7672
	1268	1353149,6268	417897,2882
	1269	1353151,4193	417885,4855
	1270	1353192,4563	417842,2659
	1271	1353190,1406	417839,3787
	1272	1353197,6866	417787,4613
	1273	1353193,5862	417784,0794
	1274	1353186,3439	417778,1103
	1275	1353175,8510	417769,4521
	1276	1353161,9198	417757,9620
	1277	1353155,9329	417719,4653
	1278	1353283,8988	417689,8786
	1279	1353288,0416	417700,4725
	1280	1353330,1929	417689,5292
	1281	1353537,1417	417643,3375
	1282	1353655,4322	417631,4199
	1283	1353750,3519	417627,2951
	1284	1353765,2705	417636,2994
	1285	1353805,5790	417643,7100
	1286	1353819,5981	417640,5106
	1287	1353903,6284	417635,5332
	1288	1353928,9716	417641,6824

Сведения о характерных точках границ объекта	№ точки	Координаты	
		X	Y
	1289	1353952,4146	417643,0124
	1290	1353952,4150	417643,0160
	1291	1353952,4129	417643,0443
	1292	1353950,2288	417664,2639
	1293	1353955,2138	417664,1311
	1294	1353955,2800	417664,1320
	1295	1353955,2800	417664,1293
	1296	1353955,2818	417664,1292
	1297	1353955,2978	417663,0561
	1298	1353955,3060	417662,5594
	1299	1353981,7330	417665,0540
	1300	1353990,2119	417664,5704
	1301	1354289,6115	417700,8774
	1302	1354289,6122	417700,8774
	1303	1354289,3300	417699,8000
	1304	1354283,3100	417676,8600
	1305	1354298,8600	417691,2300
	1306	1354298,7500	417692,6300
	1307	1354326,9006	417697,1062
	1308	1354360,5700	417702,4600
	1309	1354418,8700	417706,1200
	1310	1354450,5700	417704,7200
	1311	1354450,7868	417704,3806
	1312	1354450,8000	417704,3600
	1313	1354452,2600	417704,3200
	1314	1354471,1000	417722,0700
	1315	1354470,7488	417722,7934
	1316	1354470,6000	417723,1000
	1317	1354566,4800	417743,9700
	1318	1354564,1900	417768,8100
	1319	1354546,3000	417820,8900
	1320	1354535,5500	417857,0100
	1321	1354520,5300	417907,4500
	1322	1354520,4028	417908,5991
	1323	1354518,9838	417908,5453
	1324	1354480,3421	417906,8186
	1325	1354429,2064	417872,3591
	1326	1354324,4551	417835,9408
	1327	1354282,5488	417821,3715
	1328	1354234,5716	417828,6172
	1329	1354230,2059	417894,6347
	1330	1354298,3347	417929,1077
	1331	1354351,6529	417941,0493
	1332	1354351,6558	417941,0500
	1333	1354351,3500	417939,8700

Сведения о характерных точках границ объекта	№ точки	Координаты	
		X	Y
	1334	1354453,3400	417962,7100
	1335	1354514,6900	417960,1600
	1336	1354513,2642	417973,0600
	1337	1354515,0213	417957,2019
	1338	1354512,5900	417979,1600
	1339	1354509,4251	418030,2362
	1340	1354511,2051	418001,4939
	1341	1354508,0800	418051,8900
	1342	1354504,1563	418050,8996
	1343	1354428,2249	418031,6722
	1344	1354426,0373	418031,1181
	1345	1354426,0372	418031,1182
	1346	1354421,6473	418047,8300
	1347	1354492,0075	418080,8960
	1348	1354451,2422	418106,8728
	1349	1354486,7000	418100,1005
	1350	1354481,7198	418118,1497
	1351	1354461,9460	418163,7334
	1352	1354529,1075	418191,9807
	1353	1354575,5498	418218,5687
	1354	1354680,1579	418280,3710
	1355	1354680,1994	418280,3685
	1356	1354679,9122	418278,9213
	1357	1354680,6900	418279,3800
	1358	1354710,5300	418277,5500
	1359	1354719,1700	418278,8700
	1360	1354723,9200	418279,6100
	1361	1354725,6700	418280,3800
	1362	1354723,6700	418298,2900
	1363	1354724,5900	418298,5800
	1364	1354742,9300	418301,7700
	1365	1354750,6300	418302,3800
	1366	1354756,3300	418305,5700
	1367	1354758,7600	418308,2500
	1368	1354762,3800	418316,7700
	1369	1354772,7600	418361,6700
	1370	1354788,7400	418385,1100
	1371	1354787,5374	418385,1144
	1372	1354800,8374	418404,6252
	1373	1354779,9362	418447,3416
	1374	1354756,4942	418461,9246
	1375	1354727,7685	418443,8327
	1376	1354726,3671	418446,5923
	1377	1354705,0086	418438,1720
	1378	1354702,0451	418437,0276

Сведения о характерных точках границ объекта	№ точки	Координаты	
		X	Y
	1379	1354684,0683	418428,5378
	1380	1354661,8124	418417,2536
	1381	1354667,0561	418391,5969
	1382	1354619,8919	418387,9226
	1383	1354601,3320	418382,9848
	1384	1354595,7005	418384,3511
	1385	1354569,1672	418384,9054
	1386	1354544,9173	418383,2433
	1387	1354472,3482	418378,2298
	1388	1354458,4126	418370,3804
	1389	1354400,1535	418334,7144
	1390	1354390,8294	418329,5043
	1391	1354371,8447	418317,5088
	1392	1354369,1266	418320,0288
	1393	1354358,7053	418330,7053
	1394	1354310,1432	418344,9736
	1395	1354301,5991	418347,1466
	1396	1354301,2808	418346,6528
	1397	1354287,2000	418350,6700
	1398	1354265,7100	418318,9000
	1399	1354259,3175	418302,0892
	1400	1354255,1054	418295,8532
	1401	1354243,0411	418299,3339
	1402	1354211,2650	418305,3710
	1403	1354194,9333	418221,4813
	1404	1354183,2947	418185,7108
	1405	1354175,5170	418186,7950
	1406	1354176,9117	418195,9900
	1407	1354177,6300	418196,0500
	1408	1354183,6600	418235,8300
	1409	1354182,9713	418235,9389
	1410	1354194,0025	418308,6641
	1411	1354194,5584	418322,3550
	1412	1354189,9717	418358,9436
	1413	1354189,7556	418359,1889
	1414	1354190,2700	418364,9400
	1415	1354190,1800	418367,3300
	1416	1354190,4500	418368,7100
	1417	1354182,2600	418368,8400
	1418	1354188,8300	418437,0900
	1419	1354187,0300	418437,4400
	1420	1354182,9407	418398,9757
	1421	1354182,9394	418398,9758
	1422	1354172,8755	418400,0265
	1423	1354194,4114	418514,7899

Сведения о характерных точках границ объекта	№ точки	Координаты	
		X	Y
	1424	1354194,4117	418514,7915
	1425	1354195,0600	418514,3100
	1426	1354197,4500	418527,2700
	1427	1354204,6767	418523,2502
	1428	1354204,3550	418522,4696
	1429	1354205,1258	418522,0125
	1430	1354204,9000	418521,4500
	1431	1354219,1107	418513,0148
	1432	1354227,7032	418454,5148
	1433	1354228,1021	418454,5061
	1434	1354228,2500	418453,5000
	1435	1354237,4800	418453,3000
	1436	1354250,4300	418466,1200
	1437	1354239,0900	418527,1400
	1438	1354244,2300	418527,3300
	1439	1354246,1400	418526,5600
	1440	1354266,9900	418523,6200
	1441	1354273,0300	418566,1800
	1442	1354269,2988	418567,0266
	1443	1354269,4674	418568,0596
	1444	1354216,4936	418581,0419
	1445	1354197,6232	418574,7892
	1446	1354161,7196	418582,6151
	1447	1354157,4271	418565,9679
	1448	1354154,0407	418547,5838
	1449	1354148,6488	418548,3153
	1450	1354108,6100	418553,7473
	1451	1354108,0986	418559,8708
	1452	1354110,5178	418576,0988
	1453	1354110,8405	418575,8637
	1454	1354110,8900	418576,2500
	1455	1354111,4100	418580,2400
	1456	1354115,5000	418596,7600
	1457	1354076,6500	418617,2300
	1458	1354078,5300	418625,6100
	1459	1354052,7900	418636,4200
	1460	1354050,1801	418620,1606
	1461	1354056,0185	418615,8911
	1462	1354086,9700	418593,2600
	1463	1354090,9360	418590,3690
	1464	1354090,9305	418590,3708
	1465	1354080,2668	418593,8221
	1466	1354062,3569	418599,6161
	1467	1354046,9795	418604,6076
	1468	1354043,5450	418579,3916

Сведения о характерных точках границ объекта	№ точки	Координаты	
		X	Y
	1469	1354022,3783	418546,0494
	1470	1354014,5135	418518,7868
	1471	1353980,7547	418482,0762
	1472	1353970,6071	418483,4634
	1473	1353935,6267	418488,2453
	1474	1353936,6300	418492,5300
	1475	1353928,8400	418507,0900
	1476	1353935,6200	418554,0700
	1477	1353934,9391	418554,2846
	1478	1353935,0566	418555,0985
	1479	1353868,0887	418576,2135
	1480	1353865,8417	418576,0635
	1481	1353864,2000	418576,5800
	1482	1353871,7700	418612,1500
	1483	1353854,1763	418614,8561
	1484	1353854,2968	418619,0660
	1485	1353804,3343	418623,5375
	1486	1353810,7900	418649,3700
	1487	1353780,2800	418671,0200
	1488	1353733,0328	418694,5986
	1489	1353722,5487	418657,3452
	1490	1353710,1665	418660,1338
	1491	1353699,0242	418662,6431
	1492	1353703,5274	418714,2851
	1493	1353718,6123	418881,5972
	1494	1353719,2604	418881,5542
	1495	1353721,4800	418906,1600
	1496	1353730,0700	418907,0800
	1497	1353745,6800	418904,7200
	1498	1353751,4000	418895,6200
	1499	1353812,6100	419031,2300
	1500	1353867,2787	419162,0970
	1501	1353866,4479	419162,4677
	1502	1353875,7717	419184,7849
	1503	1353913,1946	419155,5776
	1504	1353908,0755	419143,8913
	1505	1353901,7327	419129,4116
	1506	1353902,3940	419128,6005
	1507	1353902,2800	419128,3400
	1508	1353941,5300	419080,2100
	1509	1353965,3400	419113,7800
	1510	1354012,3900	419078,4400
	1511	1354012,4480	419079,0589
	1512	1354012,4484	419079,0586
	1513	1354038,0771	419059,8122

Сведения о характерных точках границ объекта	№ точки	Координаты	
		X	Y
	1514	1354029,6692	419044,1953
	1515	1354023,7513	419033,2034
	1516	1354024,5413	419032,6351
	1517	1354024,2800	419032,1500
	1518	1354092,0009	418983,4395
	1519	1354075,8318	418964,1270
	1520	1354076,7870	418963,5680
	1521	1354076,3700	418963,0700
	1522	1354102,1700	418947,9900
	1523	1354112,1600	418957,7500
	1524	1354205,3076	418903,4412
	1525	1354190,0972	418852,6202
	1526	1354190,8585	418852,3102
	1527	1354190,6400	418851,5800
	1528	1354215,5200	418841,4600
	1529	1354217,6944	418841,3838
	1530	1354217,7069	418841,3787
	1531	1354222,4197	418839,4599
	1532	1354220,8209	418833,5437
	1533	1354217,8794	418822,6589
	1534	1354218,6000	418822,3319
	1535	1354218,4100	418821,6300
	1536	1354238,7700	418812,3900
	1537	1354249,7100	418821,4600
	1538	1354261,8500	418804,6400
	1539	1354330,9600	418775,9100
	1540	1354335,0300	418825,9600
	1541	1354334,4263	418826,0001
	1542	1354334,4265	418826,0029
	1543	1354348,6623	418825,0580
	1544	1354373,2710	418823,7218
	1545	1354365,4483	418806,5372
	1546	1354366,2583	418806,1212
	1547	1354365,9800	418805,5100
	1548	1354433,1600	418771,0100
	1549	1354441,6600	418767,1400
	1550	1354473,8300	418755,3100
	1551	1354499,6400	418764,7100
	1552	1354507,4002	418762,3783
	1553	1354500,4120	418746,3490
	1554	1354501,2533	418746,0392
	1555	1354500,9400	418745,3200
	1556	1354551,6900	418726,6300
	1557	1354560,1300	418723,5300
	1558	1354588,2400	418713,1900

Сведения о характерных точках границ объекта	№ точки	Координаты	
		X	Y
	1559	1354621,3700	418711,1000
	1560	1354630,4000	418710,4300
	1561	1354664,0900	418707,9500
	1562	1354700,9500	418718,3800
	1563	1354711,3000	418727,2800
	1564	1354726,8000	418725,6500
	1565	1354785,8200	418752,7300
	1566	1354798,1700	418776,4600
	1567	1354799,6700	418795,2400
	1568	1354799,9900	418799,1600
	1569	1354802,8300	418834,5400
	1570	1354777,0200	418925,3300
	1571	1354776,7902	418925,4006
	1572	1354776,5198	418926,3525
	1573	1354755,5225	418932,8065
	1574	1354755,2000	418935,1000
	1575	1354754,8617	418934,9095
	1576	1354754,8615	418934,9108
	1577	1354753,3225	418945,9802
	1578	1354764,3274	418976,6303
	1579	1354770,6240	418989,6767
	1580	1354808,8399	418982,3954
	1581	1354882,0241	418977,0261
	1582	1354883,0418	418987,9134
	1583	1354906,5231	418988,1337
	1584	1354960,8608	418967,5304
	1585	1355047,2763	418957,5476
	1586	1355043,3089	418952,3539
	1587	1355032,7080	418938,4766
	1588	1355033,6783	418938,0959
	1589	1355033,2000	418937,4700
	1590	1355073,6300	418921,6000
	1591	1355078,7896	418948,5578
	1592	1355078,1116	418948,6303
	1593	1355083,0698	418974,5348
	1594	1355091,7785	418972,0542
	1595	1355114,7334	418957,2738
	1596	1355111,6300	418945,0442
	1597	1355105,1641	418919,5638
	1598	1355105,8419	418919,3055
	1599	1355105,6500	418918,5500
	1600	1355173,9700	418892,5200
	1601	1355220,5600	418891,8500
	1602	1355254,6400	418877,6800
	1603	1355258,1500	418888,3000

Сведения о характерных точках границ объекта	№ точки	Координаты	
		X	Y
	1604	1355266,8200	418885,7900
	1605	1355316,2824	418873,6065
	1606	1355309,6632	418856,5624
	1607	1355310,4403	418856,2983
	1608	1355310,1500	418855,5500
	1609	1355334,8600	418847,1600
	1610	1355352,7200	418846,2900
	1611	1355368,6500	418859,4400
	1612	1355372,9098	418868,9595
	1613	1355372,1396	418869,2951
	1614	1355398,8687	418929,0465
	1615	1355400,0060	418928,5940
	1616	1355410,1276	418924,5643
	1617	1355384,9474	418863,7138
	1618	1355380,2011	418852,2439
	1619	1355684,1678	418732,3654
	1620	1355750,6959	418709,8835
	1621	1355826,4149	418690,1927
	1622	1355833,9443	418688,2345
	1623	1355834,0000	418688,1651
	1624	1355834,4514	418688,1026
	1625	1355836,8657	418687,4747
	1626	1355840,4129	418686,8328
	1627	1355840,8660	418686,7508
	1628	1355840,8683	418686,7543
	1629	1355908,1236	418676,5356
	1630	1355983,3792	418665,5029
	1631	1355898,1200	418676,3900
	1632	1355840,8700	418686,7500
	1633	1355734,0500	418525,9100
	1634	1355786,4600	418465,0000
	1635	1355785,3837	418378,1838
	1636	1355765,2521	418378,1672
	1637	1355734,8395	418382,7509
	1638	1355716,8352	418383,1753
	1639	1355713,2300	418383,6400
	1640	1355712,6829	418383,2732
	1641	1355697,0596	418383,6415
	1642	1355691,5268	418387,3240
	1643	1355676,7796	418390,9988
	1644	1355663,8837	418387,3012
	1645	1355636,2396	418388,2002
	1646	1355616,8885	418389,1060
	1647	1355603,0722	418384,4858
	1648	1355582,7964	418388,1561

Сведения о характерных точках границ объекта	№ точки	Координаты	
		X	Y
	1649	1355571,7403	418387,2253
	1650	1355558,8476	418380,7624
	1651	1355543,1864	418377,9842
	1652	1355526,5942	418383,5011
	1653	1355511,8428	418390,8629
	1654	1355489,7273	418391,7665
	1655	1355465,7806	418382,5292
	1656	1355441,8264	418379,7442
	1657	1355378,2442	418382,4571
	1658	1355358,1747	418381,5415
	1659	1355316,5113	418379,6409
	1660	1355283,3417	418377,7701
	1661	1355273,2113	418373,1530
	1662	1355249,2465	418379,5855
	1663	1355214,2352	418376,7914
	1664	1355192,1335	418365,7122
	1665	1355180,7859	418359,5072
	1666	1355171,8746	418354,6344
	1667	1355141,4672	418354,6094
	1668	1355089,8891	418335,2100
	1669	1355065,0167	418329,6590
	1670	1355060,4148	418325,0465
	1671	1355067,7927	418319,5221
	1672	1355078,8499	418319,5312
	1673	1355091,7553	418314,9330
	1674	1355106,4961	418316,7887
	1675	1355123,9970	418322,3336
	1676	1355133,2061	418326,9500
	1677	1355143,3418	418326,9584
	1678	1355153,4798	418325,1232
	1679	1355165,4679	418316,8373
	1680	1355178,3701	418315,0044
	1681	1355195,8753	418316,8624
	1682	1355213,3741	418324,2508
	1683	1355228,1170	418324,2630
	1684	1355258,5233	418325,2098
	1685	1355286,1632	418327,9978
	1686	1355310,1215	418327,0958
	1687	1355338,6839	418328,9628
	1688	1355371,8450	418338,2077
	1689	1355396,7153	418345,6022
	1690	1355413,2968	418349,3029
	1691	1355429,8827	418349,3165
	1692	1355452,9238	418344,7268
	1693	1355476,8917	418335,5289

Сведения о характерных точках границ объекта	№ точки	Координаты	
		X	Y
	1694	1355505,4583	418333,7090
	1695	1355540,4718	418334,6596
	1696	1355591,1486	418336,5449
	1697	1355627,0834	418337,4962
	1698	1355642,9347	418336,5183
	1699	1355552,5800	418275,9500
	1700	1355604,3300	418143,4700
	1701	1355575,8400	418051,3300
	1702	1355560,8900	418025,8100
	1703	1355439,2900	418007,3700
	1704	1355384,2300	417886,2400
	1705	1355436,8200	417886,2300
	1706	1355436,6300	417776,2300
	1707	1355436,6297	417776,1776
	1708	1355425,4749	417774,1391
	1709	1355411,6586	417769,5189
	1710	1355406,1256	417773,8156
	1711	1355356,1500	417769,8600
	1712	1355354,1500	417769,8200
	1713	1355353,0300	417770,9100
	1714	1355352,8000	417772,7000
	1715	1355356,7500	417783,0700
	1716	1355356,8700	417788,0800
	1717	1355354,4100	417792,8100
	1718	1355349,0700	417797,3500
	1719	1355342,6300	417800,5200
	1720	1355337,9900	417802,0600
	1721	1355334,9600	417802,5200
	1722	1355334,9660	417810,8417
	1723	1355323,1554	417809,0814
	1724	1355278,9382	417798,9057
	1725	1355237,4821	417791,4975
	1726	1355178,5092	417792,3707
	1727	1355155,4755	417790,5082
	1728	1355123,2411	417776,6553
	1729	1355065,2055	417763,7030
	1730	1355015,4512	417760,8967
	1731	1355014,0345	417760,4332
	1732	1355013,3652	417760,2143
	1733	1354973,0811	417747,0355
	1734	1354929,7842	417737,7823
	1735	1354882,7984	417731,2913
	1736	1354860,6914	417724,8209
	1737	1354814,6387	417708,1914
	1738	1354784,2271	417711,8533

Сведения о характерных точках границ объекта	№ точки	Координаты	
		X	Y
	1739	1354745,5353	417704,4474
	1740	1354618,4143	417672,0813
	1741	1354563,1463	417656,3660
	1742	1354515,2317	417656,3265
	1743	1354500,4950	417650,7838
	1744	1354497,7455	417637,8770
	1745	1354489,4537	417636,9484
	1746	1354476,5409	417647,9988
	1747	1354466,4051	417647,9905
	1748	1354414,8122	417641,4957
	1749	1354352,1609	417635,9135
	1750	1354313,4808	417618,3684
	1751	1354274,8007	417600,8232
	1752	1354203,8734	417580,4862
	1753	1354115,4358	417562,9000
	1754	1354052,7835	417558,2396
	1755	1354034,3760	417539,7894
	1756	1354009,4972	417539,7689
	1757	1353976,3298	417536,0546
	1758	1353963,4361	417530,5134
	1759	1353945,9320	417527,7337
	1760	1353929,3324	417539,7028
	1761	1353913,6458	417559,0467
	1762	1353892,4433	417567,3250
	1763	1353862,9500	417573,7530
	1764	1353847,2718	417585,7228
	1765	1353829,3017	417587,5516
	1766	1353811,8040	417579,2414
	1767	1353790,6226	417569,0846
	1768	1353763,9031	417567,2191
	1769	1353740,8598	417573,6524
	1770	1353723,3515	417574,5597
	1771	1353704,9228	417574,5445
	1772	1353666,2194	417577,2779
	1773	1353638,5785	417575,4116
	1774	1353614,6212	417575,3919
	1775	1353593,4154	417586,4354
	1776	1353571,2957	417591,0259
	1777	1353551,9445	417591,9317
	1778	1353541,4164	417599,5230
	1779	1353535,3450	417603,9009
	1780	1353513,2147	417617,7089
	1781	1353487,4049	417625,9834
	1782	1353456,9955	417627,8019
	1783	1353426,5871	417628,6986

Сведения о характерных точках границ объекта	№ точки	Координаты	
		X	Y
	1784	1353413,6859	417629,6097
	1785	1353406,3124	417631,4471
	1786	1353395,2604	417626,8293
	1787	1353382,3551	417631,4274
	1788	1353371,2946	417634,1835
	1789	1353361,1568	417636,0187
	1790	1353348,2598	417633,2428
	1791	1353340,8863	417635,0802
	1792	1353335,3471	417644,2932
	1793	1353331,6507	417653,5077
	1794	1353289,2425	417672,8295
	1795	1353266,2003	417678,3410
	1796	1353245,9277	417679,2461
	1797	1353230,2675	417675,5462
	1798	1353212,7507	417683,8275
	1799	1353181,4167	417688,4105
	1800	1353151,8869	417693,4491
	1801	1353149,1601	417693,9144
	1802	1353133,4999	417690,2145
	1803	1353116,9162	417688,3573
	1804	1353084,6597	417693,8613
	1805	1353033,9712	417702,1153
	1806	1352985,1267	417709,4491
	1807	1352930,7526	417717,7001
	1808	1352920,2379	417720,1951
	1241	1352919,8600	417747,9000
	1809	1352966,4386	417333,3585
	1810	1352971,9756	417325,9891
	1811	1352984,8757	417325,9997
	1812	1353004,2227	417328,7809
	1813	1353014,3405	417344,4590
	1814	1353032,7628	417350,0047
	1815	1353050,2627	417356,4714
	1816	1353083,4216	417367,5598
	1817	1353095,3950	417372,1784
	1818	1353118,4150	417386,0236
	1819	1353127,6177	417396,1705
	1820	1353118,4002	417398,9282
	1821	1353103,6593	417397,0725
	1822	1353072,3369	417391,5162
	1823	1353057,6056	417381,3648
	1824	1353041,9476	417375,8213
	1825	1353027,2257	417357,3742
	1826	1353017,0942	417353,6788
	1827	1352988,5382	417346,2813

Сведения о характерных точках границ объекта	№ точки	Координаты	
		X	Y
	1828	1352972,8812	417339,8161
	1809	1352966,4386	417333,3585
	1829	1353145,3238	416420,0488
	1830	1353152,8939	416447,7077
	1831	1353163,9236	416471,6823
	1832	1353197,0720	416491,9882
	1833	1353209,9700	416493,8423
	1834	1353211,8319	416477,2523
	1835	1353202,6260	416469,8707
	1836	1353189,7407	416456,9556
	1837	1353187,9148	416442,2060
	1838	1353197,1291	416442,2136
	1839	1353211,8679	416445,9127
	1840	1353228,4325	416464,3615
	1841	1353254,1883	416503,0963
	1842	1353300,2219	416536,3173
	1843	1353331,5190	416563,9957
	1844	1353372,0113	416608,2732
	1845	1353406,9962	416634,1111
	1846	1353464,0913	416663,6542
	1847	1353546,9782	416700,5927
	1848	1353718,2994	416757,8825
	1849	1353784,6174	416780,0592
	1850	1353922,8029	416805,9822
	1851	1353963,3143	416833,6681
	1852	1353983,5563	416859,4939
	1853	1354005,6728	416857,6686
	1854	1354228,5881	416920,5315
	1855	1354329,8910	416968,5461
	1856	1354366,6828	417025,7251
	1857	1354366,6553	417049,6907
	1858	1354337,1016	417108,6585
	1859	1354316,7708	417160,2599
	1860	1354311,2084	417189,7514
	1861	1354319,0184	417209,1147
	1862	1354339,2635	417232,1752
	1863	1354369,6539	417246,9483
	1864	1354413,8733	417255,2805
	1865	1354449,8050	417258,9971
	1866	1354486,6518	417268,2449
	1867	1354554,8147	417288,5797
	1868	1354606,3960	417305,2138
	1869	1354667,1874	417325,5424
	1870	1354738,1189	417342,1924
	1871	1354833,9132	417372,6892

Сведения о характерных точках границ объекта	№ точки	Координаты	
		X	Y
	1872	1354926,9442	417402,2620
	1873	1354984,6000	417413,6724
	1874	1354998,7918	417418,3575
	1875	1355015,3766	417424,4569
	1876	1355069,7201	417442,9367
	1877	1355100,1105	417457,7098
	1878	1355112,0881	417458,6414
	1879	1355136,9669	417458,6620
	1880	1355148,9402	417463,2806
	1881	1355171,9539	417482,6563
	1882	1355184,8455	417490,0410
	1883	1355194,9844	417487,2840
	1884	1355199,6054	417475,3051
	1885	1355203,3059	417462,4036
	1886	1355221,7367	417460,5752
	1887	1355240,1602	417465,1992
	1888	1355267,7926	417474,4395
	1889	1355274,2427	417474,4448
	1890	1355285,3041	417470,7669
	1891	1355300,9706	417468,9363
	1892	1355310,1850	417468,9439
	1893	1355320,3123	417476,3263
	1894	1355321,2221	417486,4663
	1895	1355314,7604	417496,6003
	1896	1355310,1394	417508,5792
	1897	1355311,9718	417517,7983
	1898	1355321,1755	417527,0234
	1899	1355334,9981	417526,1131
	1900	1355346,9810	417522,4359
	1901	1355370,0349	417506,7851
	1902	1355383,8617	417502,1877
	1903	1355394,9157	417504,9621
	1904	1355401,3520	417516,9502
	1905	1355418,8455	417528,9474
	1906	1355441,8750	417534,4969
	1907	1355480,5647	417543,7463
	1908	1355495,3013	417549,2890
	1909	1355503,5805	417561,2786
	1910	1355504,4871	417574,1839
	1911	1355507,2398	417584,3254
	1912	1355512,7599	417591,7040
	1913	1355517,8204	417598,1604
	1914	1355530,7184	417600,0145
	1915	1355550,9942	417596,3442
	1916	1355565,7223	417609,2609

Сведения о характерных точках границ объекта	№ точки	Координаты	
		X	Y
	1917	1355589,6585	417627,7157
	1918	1355626,4968	417644,3376
	1919	1355657,8172	417651,7374
	1920	1355650,4584	417640,6703
	1921	1355604,4331	417600,0753
	1922	1355536,3316	417526,2790
	1923	1355499,5271	417480,1610
	1924	1355479,2937	417446,9612
	1925	1355486,6588	417452,4978
	1926	1355510,6118	417456,2045
	1927	1355527,1977	417456,2182
	1928	1355534,5607	417463,5983
	1929	1355540,0745	417476,5074
	1930	1355556,6476	417487,5821
	1931	1355569,5308	417502,3407
	1932	1355604,5305	417515,2741
	1933	1355632,1735	417515,2969
	1934	1355665,3198	417537,4463
	1935	1355683,7358	417548,5225
	1936	1355694,7930	417548,5316
	1937	1355713,2175	417552,2338
	1938	1355727,9647	417548,5589
	1939	1355716,9201	417537,4888
	1940	1355707,7164	417528,2637
	1941	1355683,7802	417509,8089
	1942	1355683,7993	417493,2174
	1943	1355687,4977	417482,1594
	1944	1355694,8861	417467,4174
	1945	1355713,3127	417469,2761
	1946	1355726,2001	417480,3478
	1947	1355733,5567	417493,2584
	1948	1355739,0790	417498,7934
	1949	1355744,6097	417496,9545
	1950	1355750,1489	417487,7415
	1951	1355763,0490	417487,7521
	1952	1355785,1635	417487,7704
	1953	1355798,0529	417496,9985
	1954	1355798,0318	417515,4336
	1955	1355807,2186	417539,4067
	1956	1355821,9468	417552,3234
	1957	1355855,0994	417568,9423
	1958	1355869,8529	417559,7369
	1959	1355875,4006	417543,1499
	1960	1355879,1011	417530,2484
	1961	1355866,2095	417522,8638

Сведения о характерных точках границ объекта	№ точки	Координаты	
		X	Y
	1962	1355856,9994	417519,1692
	1963	1355836,7279	417519,1524
	1964	1355823,8383	417509,9243
	1965	1355827,5368	417498,8663
	1966	1355840,4347	417500,7205
	1967	1355860,6999	417506,2677
	1968	1355864,3899	417502,5837
	1969	1355869,9270	417495,2143
	1970	1355877,2985	417495,2203
	1971	1355890,1922	417500,7614
	1972	1355906,7759	417502,6186
	1973	1355958,3763	417502,6612
	1974	1355998,9194	417502,6945
	1975	1356033,9339	417502,7234
	1976	1356043,1567	417495,3570
	1977	1356052,3689	417497,2081
	1978	1356065,2648	417500,9057
	1979	1356111,3365	417500,9437
	1980	1356151,8797	417500,9771
	1981	1356175,8560	417484,4053
	1982	1356179,5799	417451,2253
	1983	1356188,8238	417425,4238
	1984	1356189,3332	417414,4898
	1985	1356186,6750	417414,2188
	1986	1356165,2524	417392,2030
	1987	1356113,8907	417380,7255
	1988	1356027,7083	417376,8261
	1989	1355795,6211	417359,7826
	1990	1355583,3113	417319,1587
	1991	1355505,0645	417308,4913
	1992	1355324,4056	417266,8763
	1993	1355185,9827	417230,1653
	1994	1355112,5312	417207,8043
	1995	1354987,9337	417167,1528
	1996	1354987,7267	417164,5111
	1997	1354984,2912	417163,5433
	1998	1354963,8413	417157,7823
	1999	1354876,1135	417133,0682
	2000	1354535,2778	417049,8296
	2001	1354480,0235	417022,1315
	2002	1354448,7285	416992,6096
	2003	1354439,5544	416957,5754
	2004	1354445,0894	416952,0495
	2005	1354443,2592	416940,9869
	2006	1354435,8877	416940,9809

Сведения о характерных точках границ объекта	№ точки	Координаты	
		X	Y
	2007	1354430,3464	416952,0374
	2008	1354406,3849	416955,7046
	2009	1354369,5465	416939,0827
	2010	1354299,5831	416881,8764
	2011	1354227,7958	416808,0770
	2012	1354087,8138	416741,5955
	2013	1353988,3349	416710,1739
	2014	1353905,4226	416695,3575
	2015	1353850,1577	416676,8769
	2016	1353811,4744	416662,0970
	2017	1353785,6763	416660,2322
	2018	1353737,7765	416647,2882
	2019	1353695,4201	416621,4443
	2020	1353653,0426	416614,0353
	2021	1353571,9986	416577,0984
	2022	1353514,8951	416554,9293
	2023	1353435,6961	416516,1504
	2024	1353376,7391	416503,1973
	2025	1353356,4845	416488,4326
	2026	1353384,1254	416490,2988
	2027	1353424,6601	416497,7063
	2028	1353468,8678	416516,1777
	2029	1353513,0734	416536,4927
	2030	1353560,9732	416549,4367
	2031	1353612,5566	416564,2273
	2032	1353667,8194	416584,5514
	2033	1353715,7171	416599,3389
	2034	1353774,6529	416630,7271
	2035	1353817,0305	416638,1360
	2036	1353863,0895	416649,2350
	2037	1353910,9893	416662,1790
	2038	1353962,5876	416664,0650
	2039	1354001,2921	416660,4099
	2040	1354104,4949	416658,6514
	2041	1354148,7407	416643,9399
	2042	1354181,9187	416638,4367
	2043	1354229,8333	416638,4761
	2044	1354307,2190	416651,4445
	2045	1354421,4410	416682,8782
	2046	1354555,9260	416721,7026
	2047	1354694,0841	416771,5911
	2048	1354815,6712	416808,5614
	2049	1354929,8846	416847,3691
	2050	1354937,9871	416849,6385
	2051	1354963,3366	416856,7384

Сведения о характерных точках границ объекта	№ точки	Координаты	
		X	Y
	2052	1354962,3735	416844,5916
	2053	1354938,7990	416547,2804
	2054	1354932,3546	416466,0061
	2055	1354454,3983	416426,7635
	2056	1354276,4154	416397,6548
	2057	1354171,0132	416386,8564
	2058	1354043,9927	416380,0982
	2059	1354006,6688	416385,6567
	2060	1353972,7778	416390,7039
	2061	1353927,5639	416406,4435
	2062	1353924,8724	416407,7867
	2063	1353923,4404	416407,8789
	2064	1353899,5696	416416,1887
	2065	1353779,5181	416426,8282
	2066	1353766,3603	416429,7781
	2067	1353754,0603	416429,0844
	2068	1353680,9466	416435,5640
	2069	1353615,2121	416450,5043
	2070	1353575,2354	416434,2168
	2071	1353520,7531	416432,1956
	2072	1353506,6417	416433,4401
	2073	1353434,6268	416444,2528
	2074	1353402,8435	416438,9266
	2075	1353356,4714	416434,9709
	2076	1353320,3795	416434,9411
	2077	1353305,6775	416430,6380
	2078	1353260,5279	416426,7866
	2079	1353190,3413	416420,7202
	1829	1353145,3238	416420,0488
	2080	1353250,3000	419447,7100
	2081	1353251,1100	419473,5500
	2082	1353254,8700	419531,6200
	2083	1353255,2100	419532,5500
	2084	1353256,2800	419547,9800
	2085	1353326,4200	419625,0200
	2086	1353330,4700	419622,6900
	2087	1353338,6700	419629,4900
	2088	1353358,0600	419638,8200
	2089	1353375,8300	419625,0200
	2090	1353386,8900	419638,5400
	2091	1353404,4200	419633,6100
	2092	1353403,4967	419634,8202
	2093	1353403,4971	419634,8201
	2094	1353421,2955	419629,8209
	2095	1353424,2172	419624,0044

Сведения о характерных точках границ объекта	№ точки	Координаты	
		X	Y
	2096	1353455,6919	419631,8444
	2097	1353451,9261	419640,3749
	2098	1353452,6740	419639,3115
	2099	1353452,9458	419638,9244
	2100	1353469,9384	419611,4827
	2101	1353483,5580	419589,5031
	2102	1353481,9132	419588,5269
	2103	1353451,4282	419570,5913
	2104	1353431,8410	419559,0673
	2105	1353435,3363	419552,7843
	2106	1353449,1300	419527,9862
	2107	1353451,1701	419525,8781
	2108	1353403,0397	419513,9247
	2109	1353379,8735	419508,1701
	2110	1353379,8736	419508,1695
	2111	1353379,8731	419508,1694
	2112	1353395,8190	419404,7510
	2113	1353413,1720	419361,9070
	2114	1353416,1506	419355,1151
	2115	1353416,3763	419354,6005
	2116	1353435,6806	419310,5849
	2117	1353438,6869	419303,7357
	2118	1353444,7400	419289,9510
	2119	1353520,7080	419282,4430
	2120	1353540,0984	419280,5203
	2121	1353540,1147	419280,5211
	2122	1353548,2426	419279,7181
	2123	1353581,0547	419277,7513
	2124	1353605,4500	419276,2930
	2125	1353689,2442	419271,2768
	2126	1353720,9319	419269,3798
	2127	1353734,1385	419259,5964
	2128	1353699,3390	419261,0323
	2129	1353653,4934	419262,9240
	2130	1353570,6473	419272,3199
	2131	1353554,0984	419268,6824
	2132	1353546,1956	419268,0944
	2133	1353535,9378	419269,8317
	2134	1353453,9319	419269,1682
	2135	1353454,4611	419264,2705
	2136	1353451,3600	419264,2400
	2137	1353452,4199	419258,7692
	2138	1353426,1130	419260,0214
	2139	1353425,5361	419254,0690
	2140	1353420,3400	419255,0000

Сведения о характерных точках границ объекта	№ точки	Координаты	
		X	Y
	2141	1353420,3888	419251,4477
	2142	1353394,0697	419252,4768
	2143	1353389,3600	419269,8000
	2144	1353389,0616	419269,8222
	2145	1353388,7938	419270,8868
	2146	1353325,3513	419275,6013
	2147	1353321,7717	419276,5126
	2148	1353309,4200	419282,4600
	2149	1353311,2415	419280,3995
	2150	1353308,1442	419283,8966
	2151	1353303,7766	419292,2811
	2152	1353303,3900	419295,7700
	2153	1353302,8742	419296,3187
	2154	1353302,8097	419296,8695
	2155	1353294,8814	419305,3219
	2156	1353287,1000	419325,1300
	2157	1353278,9700	419345,7900
	2158	1353273,1500	419363,5000
	2159	1353257,2600	419411,9200
	2080	1353250,3000	419447,7100
	2160	1353253,3267	417620,0042
	2161	1353254,0761	417613,4928
	2162	1353256,7624	417608,3148
	2163	1353264,7710	417603,4337
	2164	1353278,0128	417597,5435
	2165	1353284,7351	417598,7309
	2166	1353291,4720	417606,2237
	2167	1353289,8564	417612,5047
	2168	1353287,9228	417618,2375
	2169	1353286,9309	417619,3684
	2170	1353283,4991	417623,2809
	2171	1353273,7693	417626,9406
	2172	1353264,6462	417626,3696
	2173	1353257,2815	417624,5203
	2174	1353255,1162	417622,0478
	2160	1353253,3267	417620,0042
	2175	1353255,2613	423055,4200
	2176	1353255,9241	423061,8741
	2177	1353256,4921	423068,8519
	2178	1353258,3046	423084,1309
	2179	1353260,2580	423108,0576
	2180	1353261,2452	423120,1927
	2181	1353260,7585	423135,4493
	2182	1353260,7732	423146,4597
	2183	1353261,0715	423160,7199

Сведения о характерных точках границ объекта	№ точки	Координаты	
		X	Y
	2184	1353261,6411	423172,6886
	2185	1353262,5472	423184,4244
	2186	1353262,9091	423189,0627
	2187	1353265,8920	423213,7089
	2188	1353266,8375	423219,3851
	2189	1353267,8788	423223,5221
	2190	1353269,6324	423230,4889
	2191	1353270,6222	423240,4376
	2192	1353277,1723	423318,9414
	2193	1353278,2855	423332,2166
	2194	1353278,4983	423334,7832
	2195	1353278,6269	423336,2154
	2196	1353281,3944	423369,2630
	2197	1353281,9545	423375,9707
	2198	1353284,0335	423400,7975
	2199	1353284,6372	423408,0679
	2200	1353284,9688	423412,0556
	2201	1353285,1643	423414,3649
	2202	1353285,4909	423418,3536
	2203	1353286,1099	423425,8022
	2204	1353299,2832	423584,0201
	2205	1353316,1767	423787,2511
	2206	1353409,4700	424924,2510
	2207	1353421,0044	425067,9570
	2208	1353428,7689	425164,6931
	2209	1353436,5262	425257,4786
	2210	1353440,1375	425273,5265
	2211	1353447,9060	425296,5868
	2212	1353455,7460	425312,1058
	2213	1353467,9193	425332,0122
	2214	1353475,8022	425341,9797
	2215	1353493,3462	425360,7070
	2216	1353507,5381	425373,5612
	2217	1353519,0676	425382,5239
	2218	1353532,6797	425389,9994
	2219	1353535,7682	425391,4138
	2220	1353549,4168	425397,6486
	2221	1353553,0949	425399,2327
	2222	1353566,4260	425403,9555
	2223	1353572,7044	425405,4875
	2224	1353576,6613	425406,4583
	2225	1353545,7305	425340,0795
	2226	1353513,4834	425258,3979
	2227	1353514,1470	425234,3647
	2228	1353483,8645	425171,0780

Сведения о характерных точках границ объекта	№ точки	Координаты	
		X	Y
	2229	1353480,4700	425163,9840
	2230	1353479,2373	425150,7744
	2231	1353472,3310	425076,7670
	2232	1353508,8572	425076,7715
	2233	1353508,2687	425063,8940
	2234	1353545,7705	425059,0262
	2235	1353545,6103	425056,0343
	2236	1353545,4634	425053,8766
	2237	1353551,5165	425053,4676
	2238	1353560,6477	425052,7823
	2239	1353581,3076	425043,1297
	2240	1353600,6868	425012,4534
	2241	1353600,6762	425012,3013
	2242	1353600,7881	425012,2930
	2243	1353600,9059	425012,1065
	2244	1353631,2068	425010,0469
	2245	1353653,8630	425008,3740
	2246	1353655,1841	425021,0957
	2247	1353655,2318	425021,5367
	2248	1353695,3032	425018,3421
	2249	1353685,8756	424904,7116
	2250	1353685,9434	424904,6200
	2251	1353685,9339	424904,5043
	2252	1353715,3252	424864,8197
	2253	1353746,2832	424823,2012
	2254	1353799,3624	424751,2962
	2255	1354025,3867	424446,6007
	2256	1354036,1964	424432,0149
	2257	1354353,5401	424406,7242
	2258	1354794,5480	424371,4840
	2259	1354794,5944	424371,5744
	2260	1354794,6516	424371,5698
	2261	1355180,9606	425123,4970
	2262	1355204,3816	425393,7462
	2263	1355223,1657	425437,8102
	2264	1355223,6222	425438,8767
	2265	1355247,5211	425494,4064
	2266	1355254,9283	425496,6411
	2267	1355284,8885	425505,6255
	2268	1355310,1243	425510,6042
	2269	1355311,9744	425510,9539
	2270	1355354,4554	425523,9252
	2271	1355379,2580	425527,2647
	2272	1355394,8099	425529,3478
	2273	1355427,6123	425528,5291

Сведения о характерных точках границ объекта	№ точки	Координаты	
		X	Y
	2274	1355483,3514	425527,1284
	2275	1355571,8565	425524,9033
	2276	1355609,0962	425534,8738
	2277	1355662,6242	425549,0043
	2278	1355664,3832	425566,9080
	2279	1355665,2096	425575,1706
	2280	1355667,8077	425601,1393
	2281	1355668,6977	425613,5501
	2282	1355669,8934	425629,2825
	2283	1355671,3140	425647,9754
	2284	1355671,1768	425647,8856
	2285	1355671,1749	425647,8844
	2286	1355671,8102	425656,6597
	2287	1355604,8807	425667,1915
	2288	1355604,8495	425667,4915
	2289	1355576,7690	425671,9373
	2290	1355574,8985	425671,9094
	2291	1355574,3327	425671,9985
	2292	1355574,3317	425671,9985
	2293	1355574,3317	425671,9985
	2294	1355450,1485	425670,0766
	2295	1355394,4304	425675,6943
	2296	1355394,4213	425675,6943
	2297	1355394,3941	425675,6970
	2298	1355394,3806	425675,6993
	2299	1355367,7969	425678,3796
	2300	1355347,9499	425683,6746
	2301	1355347,9493	425683,6747
	2302	1355341,1241	425685,4958
	2303	1355337,5584	425686,5216
	2304	1355340,3321	425716,5716
	2305	1355348,1170	425798,8212
	2306	1355367,3671	426009,4700
	2307	1355367,7559	426013,6824
	2308	1355367,2169	426016,1171
	2309	1355367,1442	426016,4491
	2310	1355313,9395	426159,2800
	2311	1355196,3297	426474,1330
	2312	1354924,8059	426499,4576
	2313	1354922,1878	426499,6215
	2314	1354920,5266	426499,7760
	2315	1354593,2251	426524,8738
	2316	1354587,2291	426613,0958
	2317	1354538,0517	426615,9290
	2318	1354532,8139	426616,2122

Сведения о характерных точках границ объекта	№ точки	Координаты	
		X	Y
	2319	1354427,8489	426621,8886
	2320	1354422,3461	426622,1862
	2321	1354442,0675	426685,9574
	2322	1354521,7919	426943,7539
	2323	1354630,4089	426939,7235
	2324	1354707,8696	426934,3700
	2325	1355080,4114	426909,7478
	2326	1355449,7155	426887,2756
	2327	1355423,8593	426575,3976
	2328	1355423,8317	426575,2165
	2329	1355384,0751	426095,5215
	2330	1355363,7602	425850,3908
	2331	1355363,6694	425849,2949
	2332	1356735,6460	425706,2213
	2333	1356736,7996	425717,6587
	2334	1357481,0047	425663,6772
	2335	1357493,3528	425947,1818
	2336	1357515,0193	426175,9479
	2337	1357533,9963	426376,2247
	2338	1357538,2961	426421,6033
	2339	1357543,9709	426504,7835
	2340	1357558,5042	426717,8096
	2341	1357569,2385	426820,9813
	2342	1357580,7590	426931,7097
	2343	1357581,3526	426937,4146
	2344	1357681,4008	426929,7950
	2345	1357775,3522	426922,6398
	2346	1357996,9968	426903,0645
	2347	1358093,0489	426893,1482
	2348	1358253,6242	426876,5707
	2349	1358555,3982	426846,7388
	2350	1358674,7381	426836,2821
	2351	1358723,5639	426831,0855
	2352	1359005,4521	426805,2056
	2353	1359737,9913	426739,0698
	2354	1360143,2776	426701,6266
	2355	1360611,4031	426661,0272
	2356	1360811,8005	426643,1973
	2357	1360795,6046	426461,9909
	2358	1360780,7539	426315,1792
	2359	1360987,7290	426301,0761
	2360	1361186,1124	426283,8913
	2361	1361265,9578	426276,5150
	2362	1361385,7404	426266,7510
	2363	1361556,2280	426251,3373

Сведения о характерных точках границ объекта	№ точки	Координаты	
		X	Y
	2364	1361852,0315	426229,1698
	2365	1362125,0494	426208,7440
	2366	1362149,3404	426206,9267
	2367	1362275,0797	426197,5257
	2368	1362596,1193	426173,5263
	2369	1362817,3903	426154,9936
	2370	1362991,5449	426143,1823
	2371	1362994,7324	426212,6372
	2372	1362997,2922	426315,8472
	2373	1363000,1461	426444,3294
	2374	1363004,5547	426535,9798
	2375	1363017,2334	426512,4984
	2376	1363050,3032	426462,9332
	2377	1363088,6627	426423,1728
	2378	1363104,0890	426390,5027
	2379	1363123,8995	426370,8174
	2380	1363144,1783	426349,3698
	2381	1363165,6063	426307,8855
	2382	1363195,3060	426270,6124
	2383	1363219,3546	426239,4442
	2384	1363268,1636	426202,0632
	2385	1363294,4332	426185,4679
	2386	1363314,9345	426179,8816
	2387	1363344,5330	426177,8158
	2388	1363358,3396	426181,7045
	2389	1363364,6842	426185,9029
	2390	1363383,2295	426186,6547
	2391	1363397,3372	426181,1591
	2392	1363415,0249	426166,7282
	2393	1363420,6087	426149,2482
	2394	1363427,0595	426104,9669
	2395	1363425,6707	426079,1282
	2396	1363437,8572	426055,8616
	2397	1363450,5700	426034,5161
	2398	1363486,0142	426013,7139
	2399	1363524,3715	425989,7865
	2400	1363548,8187	425973,7261
	2401	1363563,7916	425964,1436
	2402	1363588,2460	425951,2200
	2403	1363603,2076	425937,9686
	2404	1363631,3473	425910,8002
	2405	1363654,6240	425898,1150
	2406	1363690,4867	425887,1979
	2407	1363711,9307	425867,1609
	2408	1363739,9353	425855,4184

Сведения о характерных точках границ объекта	№ точки	Координаты	
		X	Y
	2409	1363756,7344	425841,0813
	2410	1363774,2913	425837,0934
	2411	1363792,8326	425826,1109
	2412	1363810,3830	425800,5738
	2413	1363840,8804	425771,0421
	2414	1363881,6001	425736,9970
	2415	1363906,3853	425701,2359
	2416	1363932,0347	425677,5420
	2417	1363954,5639	425643,0285
	2418	1363974,5734	425627,0929
	2419	1363977,8309	425622,1436
	2420	1363982,1274	425616,5346
	2421	1364007,3264	425589,7093
	2422	1364020,2507	425561,0316
	2423	1364029,0843	425521,4878
	2424	1364025,2059	425485,3981
	2425	1364036,7554	425446,2998
	2426	1364064,2154	425390,8138
	2427	1364083,2711	425353,2039
	2428	1364099,8604	425332,6164
	2429	1364115,0645	425330,9959
	2430	1364135,1069	425335,1137
	2431	1364165,3779	425313,6542
	2432	1364184,6665	425292,2088
	2433	1364206,2976	425278,7399
	2434	1364211,6971	425270,8649
	2435	1364207,0885	425259,4500
	2436	1364195,9660	425243,7210
	2437	1364212,5592	425236,6122
	2438	1364234,3109	425232,6219
	2439	1364258,5514	425226,2623
	2440	1364282,0436	425199,3386
	2441	1364302,3010	425173,8959
	2442	1364320,8167	425163,4321
	2443	1364342,2760	425161,9420
	2444	1364357,5728	425149,2177
	2445	1364383,2040	425109,3764
	2446	1364385,4596	425093,7451
	2447	1364402,3999	425079,9352
	2448	1364404,6464	425065,9210
	2449	1364419,9681	425039,5285
	2450	1364417,7919	425020,4724
	2451	1364406,4955	425001,9223
	2452	1364403,4667	424983,5036
	2453	1364414,8968	424956,3559

Сведения о характерных точках границ объекта	№ точки	Координаты	
		X	Y
	2454	1364444,5138	424935,8938
	2455	1364462,8028	424930,2955
	2456	1364488,1361	424929,7323
	2457	1364502,6818	424924,0382
	2458	1364514,7373	424901,5037
	2459	1364530,0378	424875,5240
	2460	1364556,6720	424857,2148
	2461	1364574,9733	424850,8586
	2462	1364591,2406	424834,4941
	2463	1364618,9274	424805,6326
	2464	1364644,8984	424784,5860
	2465	1364661,4006	424770,5765
	2466	1364681,4089	424760,3500
	2467	1364724,9386	424753,3591
	2468	1364719,8752	424738,9107
	2469	1364713,1605	424719,6299
	2470	1364710,9080	424703,4782
	2471	1364707,7438	424684,6154
	2472	1364705,5197	424671,1876
	2473	1364706,9185	424669,0888
	2474	1364714,5086	424657,7011
	2475	1364717,7445	424652,8396
	2476	1364721,6787	424646,9290
	2477	1364744,5430	424636,6061
	2478	1364766,5432	424626,2893
	2479	1364787,1584	424615,5428
	2480	1364815,8909	424605,6285
	2481	1364841,4567	424597,1203
	2482	1364870,1705	424587,2427
	2483	1364885,8912	424582,3083
	2484	1364904,7208	424576,4741
	2485	1364928,9580	424571,0756
	2486	1364950,9330	424566,5986
	2487	1364968,4390	424562,1318
	2488	1364989,9926	424559,4199
	2489	1364994,8624	424558,2495
	2490	1365012,3902	424554,0370
	2491	1365033,0386	424548,6429
	2492	1365053,6963	424542,3579
	2493	1365072,5404	424536,0938
	2494	1365091,3799	424529,7997
	2495	1365104,8305	424525,3094
	2496	1365122,7881	424522,6198
	2497	1365140,7306	424521,7383
	2498	1365157,8038	424520,8058

Сведения о характерных точках границ объекта	№ точки	Координаты	
		X	Y
	2499	1365173,9136	424518,1476
	2500	1365189,1784	424516,3460
	2501	1365205,3298	424513,6404
	2502	1365221,4887	424509,1646
	2503	1365234,0610	424505,5555
	2504	1365251,1096	424500,1668
	2505	1365266,3462	424493,8919
	2506	1365282,5005	424488,5148
	2507	1365298,6527	424484,0169
	2508	1365316,6033	424481,3202
	2509	1365332,7622	424476,8444
	2510	1365348,0057	424477,7440
	2511	1365365,0611	424477,7354
	2512	1365377,6217	424476,8496
	2513	1365391,9823	424467,8791
	2514	1365408,1288	424458,8682
	2515	1365421,5948	424452,6079
	2516	1365431,4945	424446,3194
	2517	1365432,6215	424445,1896
	2518	1365444,9290	424432,8512
	2519	1365456,6041	424419,3868
	2520	1365466,4757	424408,6150
	2521	1365477,2287	424398,7685
	2522	1365490,6844	424389,7735
	2523	1365505,9481	424378,9982
	2524	1365522,0930	424367,3488
	2525	1365533,7452	424358,3659
	2526	1365544,5282	424349,3900
	2527	1365553,5014	424335,9503
	2528	1365561,5743	424326,0708
	2529	1365569,6429	424312,5926
	2530	1365578,6319	424297,3578
	2531	1365584,9090	424282,0815
	2532	1365592,9829	424267,7162
	2533	1365603,7442	424247,9879
	2534	1365615,4276	424240,8058
	2535	1365630,6603	424229,1608
	2536	1365644,1185	424219,2637
	2537	1365657,5920	424210,2840
	2538	1365675,5279	424202,2130
	2539	1365689,8900	424194,1437
	2540	1365703,3683	424186,0502
	2541	1365713,2082	424178,8816
	2542	1365723,9914	424167,2032
	2543	1365734,7649	424156,4519

Сведения о характерных точках границ объекта	№ точки	Координаты	
		X	Y
	2544	1365742,8144	424145,6599
	2545	1365754,4864	424134,8860
	2546	1365775,1538	424119,6383
	2547	1365808,3424	424098,1053
	2548	1365848,4203	424124,7693
	2549	1365877,4586	424118,8244
	2550	1365900,4098	424113,0046
	2551	1365917,1785	424114,1790
	2552	1365932,9141	424113,6026
	2553	1365950,4206	424092,9458
	2554	1365966,0453	424073,3962
	2555	1365974,7458	424052,8260
	2556	1365993,7284	424036,9441
	2557	1366013,2626	424015,2624
	2558	1366027,4843	424003,7993
	2559	1366043,9476	423987,5038
	2560	1366053,1408	423982,8441
	2561	1366073,4410	423970,4275
	2562	1366093,5321	423964,9772
	2563	1366114,2820	423952,0462
	2564	1366135,5222	423921,9383
	2565	1366151,5410	423897,4876
	2566	1366164,6139	423879,4291
	2567	1366175,2754	423871,2206
	2568	1366184,0153	423862,1583
	2569	1366187,1309	423915,1839
	2570	1366214,0321	424134,4483
	2571	1366214,2786	424136,3531
	2572	1366217,0433	424157,7135
	2573	1366236,8887	424311,0469
	2574	1366238,4082	424322,7871
	2575	1366274,3973	424528,5664
	2576	1366522,4630	424497,4580
	2577	1366620,2701	424375,5017
	2578	1366667,0743	424317,1647
	2579	1366738,2554	424323,4779
	2580	1366762,2786	424325,6086
	2581	1366980,5854	424341,3663
	2582	1367222,2038	424354,3022
	2583	1367253,8447	424355,5234
	2584	1367205,7729	424252,4585
	2585	1367251,6757	424232,4791
	2586	1367283,4462	424218,6507
	2587	1367444,3300	424148,6073
	2588	1367838,9071	423972,0137

Сведения о характерных точках границ объекта	№ точки	Координаты	
		X	Y
	2589	1367991,4324	423906,9855
	2590	1368147,7545	423836,8591
	2591	1368264,7678	423786,5970
	2592	1368265,2583	423786,2036
	2593	1368263,6900	423785,0900
	2594	1368325,0000	423738,0000
	2595	1368325,0891	423739,5441
	2596	1368399,9189	423682,2141
	2597	1368258,2836	423276,7304
	2598	1368385,0219	423192,0708
	2599	1368421,3173	423167,8426
	2600	1368520,4030	423194,6972
	2601	1368521,3800	423194,0400
	2602	1368636,2300	423225,1800
	2603	1368636,7859	423226,2454
	2604	1368704,7356	423244,6654
	2605	1368725,7955	423250,3756
	2606	1368766,1042	423261,3010
	2607	1368772,3283	423262,9822
	2608	1368791,5054	423268,1853
	2609	1368954,5952	423252,8653
	2610	1368985,7752	423235,7751
	2611	1368992,7549	423230,6607
	2612	1368992,8537	423230,5882
	2613	1368993,6811	423229,9820
	2614	1368996,8783	423228,2440
	2615	1369320,8101	423052,1643
	2616	1369326,7781	423048,9203
	2617	1369382,9400	423018,1432
	2618	1369537,7396	422969,2811
	2619	1369734,5585	422870,0632
	2620	1369844,1721	422836,4409
	2621	1369850,2158	422834,5957
	2622	1369898,9305	422819,6469
	2623	1369922,1097	422812,5340
	2624	1369924,0789	422811,9392
	2625	1369941,8996	422806,4726
	2626	1370015,5936	422783,8666
	2627	1370076,8925	422765,0629
	2628	1370085,5286	422762,4202
	2629	1370121,2760	422751,4574
	2630	1370117,2899	422748,7294
	2631	1369893,1154	422595,5238
	2632	1369449,8698	422288,2096
	2633	1369304,5941	422193,9493

Сведения о характерных точках границ объекта	№ точки	Координаты	
		X	Y
	2634	1368941,2145	422017,7767
	2635	1368923,0720	422007,7630
	2636	1368885,2271	421986,8747
	2637	1368876,7489	421982,1952
	2638	1368832,6686	421849,9262
	2639	1368813,6414	421787,4884
	2640	1368818,8160	421786,6502
	2641	1368850,6028	421781,5016
	2642	1369136,6867	421754,3491
	2643	1369518,5674	421725,4964
	2644	1369549,6831	421722,5660
	2645	1369740,6894	421709,4549
	2646	1369789,6752	421700,5770
	2647	1369496,3600	421397,0744
	2648	1369438,0730	421336,7630
	2649	1369239,5207	421131,0516
	2650	1369219,7693	421110,5790
	2651	1369218,4324	421109,1945
	2652	1369184,5191	421074,0722
	2653	1369094,8676	420980,9159
	2654	1369076,9900	420962,6287
	2655	1369064,7468	420950,5557
	2656	1369043,4139	420927,8811
	2657	1369033,5077	420917,7814
	2658	1369026,1627	420910,1764
	2659	1369050,9897	420920,5537
	2660	1369071,8981	420928,5722
	2661	1369086,7582	420932,8457
	2662	1369100,8181	420936,6522
	2663	1369102,7491	420936,9971
	2664	1369115,6883	420939,3085
	2665	1369154,9767	420944,6846
	2666	1369243,7578	420948,9009
	2667	1369346,0661	420954,4171
	2668	1369446,6586	420962,7193
	2669	1369476,5996	420967,4629
	2670	1369629,6981	420994,6670
	2671	1369847,1508	420743,0236
	2672	1369564,8304	420496,4187
	2673	1369050,1971	420040,4240
	2674	1369648,9884	419358,0618
	2675	1368848,9690	418639,0463
	2676	1369006,6249	418464,8467
	2677	1369446,6248	417956,6990
	2678	1370035,9860	417282,3926

Сведения о характерных точках границ объекта	№ точки	Координаты	
		X	Y
	2679	1370417,5463	416847,8763
	2680	1370563,1242	416700,4027
	2681	1370597,8755	416666,3746
	2682	1370621,7088	416649,1628
	2683	1370629,9661	416638,9260
	2684	1370641,2268	416628,0319
	2685	1370663,6204	416607,1590
	2686	1370837,3725	416421,4273
	2687	1371081,4022	416148,4693
	2688	1371211,6020	415992,2927
	2689	1371229,1252	415972,7343
	2690	1371240,1263	415961,6033
	2691	1371257,7717	415946,1206
	2692	1371375,3202	415834,0426
	2693	1371380,7982	415835,6577
	2694	1371405,9340	415823,1202
	2695	1371421,4366	415820,8030
	2696	1371452,2631	415828,1373
	2697	1371483,1810	415832,0263
	2698	1371526,8959	415839,5639
	2699	1371541,5151	415838,9348
	2700	1371568,0567	415846,2092
	2701	1371619,5693	415851,2566
	2702	1371665,8809	415857,9747
	2703	1371710,4117	415868,9561
	2704	1371737,7652	415880,5314
	2705	1371765,0219	415898,1294
	2706	1371797,3996	415915,7998
	2707	1371815,4113	415917,7919
	2708	1371831,9550	415905,1523
	2709	1371843,2169	415897,5988
	2710	1371904,1197	415907,9813
	2711	1371980,5188	415915,9916
	2712	1372025,9649	415924,4131
	2713	1372061,0739	415933,5156
	2714	1372104,8019	415941,0494
	2715	1372149,4312	415944,2858
	2716	1372188,8197	415955,2155
	2717	1372217,1121	415959,9095
	2718	1372259,1875	415963,9759
	2719	1372287,3826	415974,7176
	2720	1372318,9995	415988,0688
	2721	1372334,4600	415990,0478
	2722	1372351,7027	415985,1291
	2723	1372407,4279	415996,2875

Сведения о характерных точках границ объекта	№ точки	Координаты	
		X	Y
	2724	1372422,0054	415998,2504
	2725	1372435,7197	416001,0255
	2726	1372459,7653	416003,0996
	2727	1372493,1813	416009,6293
	2728	1372552,3270	416022,5441
	2729	1372584,9772	416023,8895
	2730	1372601,9745	416029,2501
	2731	1372615,0823	416019,0072
	2732	1372633,0649	416004,9552
	2733	1372651,2683	416045,9836
	2734	1372658,4052	416066,8001
	2735	1372663,2197	416094,1755
	2736	1372665,4490	416106,8518
	2737	1372669,9388	416157,0685
	2738	1372672,4972	416200,3779
	2739	1372679,9703	416365,0340
	2740	1372696,2223	416562,3263
	2741	1372741,4208	417166,5165
	2742	1372765,2699	417463,3052
	2743	1372776,6168	417609,3895
	2744	1372774,2422	417662,0882
	2745	1372767,7521	417680,6510
	2746	1372753,9506	417722,0630
	2747	1372752,0628	417727,7259
	2748	1372742,0207	417749,4543
	2749	1372720,7236	417790,4815
	2750	1372650,0774	417904,1464
	2751	1372634,4039	417928,9163
	2752	1372627,8520	417939,3476
	2753	1372617,6066	417955,3308
	2754	1372610,9893	417965,5231
	2755	1372466,9783	418188,1005
	2756	1372306,9171	418434,6830
	2757	1372146,6987	418686,2382
	2758	1372058,7677	418831,3083
	2759	1372036,6214	418877,1667
	2760	1372012,5957	418947,4238
	2761	1372003,4871	418991,9254
	2762	1372004,5871	419029,5441
	2763	1372007,6091	419098,0903
	2764	1372012,5751	419249,5224
	2765	1372016,3328	419433,6618
	2766	1372021,6108	419558,7516
	2767	1372016,2838	419646,8980
	2768	1372016,1422	419649,2843

Сведения о характерных точках границ объекта	№ точки	Координаты	
		X	Y
	2769	1372003,5011	419760,7412
	2770	1371999,7582	419792,8625
	2771	1371993,2220	419832,6086
	2772	1371993,0318	419841,1964
	2773	1371991,2252	419923,8683
	2774	1371991,9657	420012,9345
	2775	1372015,6609	420171,1553
	2776	1372021,3781	420209,7630
	2777	1372025,5977	420235,7199
	2778	1372043,4192	420343,4995
	2779	1372047,8128	420381,2583
	2780	1372050,0934	420437,1520
	2781	1372056,1702	420585,9972
	2782	1372059,6011	420694,7083
	2783	1372064,0225	420725,5061
	2784	1372063,8343	420806,8949
	2785	1372072,3228	421122,9682
	2786	1372084,1464	421547,0090
	2787	1372085,5952	421590,5983
	2788	1372087,5103	421648,2126
	2789	1372089,5565	421696,0823
	2790	1372091,5643	421729,8407
	2791	1372098,0122	421768,2072
	2792	1372103,6276	421785,5513
	2793	1372113,7880	421808,9804
	2794	1372130,4545	421832,6266
	2795	1372151,1819	421853,0437
	2796	1372131,0339	421906,6094
	2797	1372129,0639	421910,6718
	2798	1372123,2175	421922,5559
	2799	1372108,2683	421948,6579
	2800	1372106,2802	421969,6192
	2801	1372105,8290	421988,3261
	2802	1372105,7525	421993,4579
	2803	1372106,8058	421999,2168
	2804	1372111,0394	422022,2893
	2805	1372133,8392	422071,9290
	2806	1372158,9053	422133,5147
	2807	1372105,3006	422222,2301
	2808	1372090,5044	422218,5007
	2809	1372083,0969	422205,5687
	2810	1372083,9302	422183,7029
	2811	1372066,4965	422176,0204
	2812	1372053,5537	422187,1004
	2813	1372048,0035	422248,1123

Сведения о характерных точках границ объекта	№ точки	Координаты	
		X	Y
	2814	1372042,4851	422266,5685
	2815	1372026,2845	422282,6929
	2816	1371983,3380	422292,4312
	2817	1371937,1180	422310,9402
	2818	1371928,6118	422312,3836
	2819	1371954,5281	422367,4648
	2820	1371922,5690	422373,6322
	2821	1371913,5363	422385,8918
	2822	1371907,7111	422401,2508
	2823	1371900,5137	422419,4880
	2824	1371883,5313	422429,2155
	2825	1371892,3707	422429,6364
	2826	1371927,8336	422439,8874
	2827	1371956,3894	422446,2306
	2828	1371981,6545	422452,7188
	2829	1372005,3289	422460,5460
	2830	1372027,8900	422457,1300
	2831	1372028,6998	422457,7076
	2832	1372029,2482	422457,6387
	2833	1372051,6930	422473,7627
	2834	1372076,5430	422490,1705
	2835	1372077,5597	422490,8536
	2836	1372087,2500	422497,1300
	2837	1372109,9500	422512,2300
	2838	1372133,0683	422527,1844
	2839	1372132,9724	422527,4036
	2840	1372144,3531	422534,8086
	2841	1372171,6879	422548,9141
	2842	1372163,8476	422561,9757
	2843	1372158,2153	422579,3530
	2844	1372145,6749	422587,6615
	2845	1372139,5117	422621,9842
	2846	1372125,2612	422656,6252
	2847	1372110,3766	422678,6614
	2848	1372066,8503	422762,5182
	2849	1372038,5883	422826,5058
	2850	1372035,4711	422855,8440
	2851	1372035,6719	422881,5329
	2852	1372049,9467	422912,0977
	2853	1372119,8999	423069,2424
	2854	1372174,8173	423196,2770
	2855	1372178,1222	423224,3830
	2856	1372188,7734	423314,9650
	2857	1372192,3192	423413,6968
	2858	1372190,0305	423468,5512

Сведения о характерных точках границ объекта	№ точки	Координаты	
		X	Y
	2859	1372178,5938	423511,4839
	2860	1372146,7660	423563,2180
	2861	1372117,7182	423608,4103
	2862	1372104,5919	423630,5898
	2863	1372086,0808	423669,8361
	2864	1372071,1533	423697,4978
	2865	1372042,7606	423740,8865
	2866	1372006,5823	423778,3170
	2867	1371965,9043	423803,8671
	2868	1371998,1843	423813,3995
	2869	1372014,0785	423825,4539
	2870	1372020,6797	423835,1823
	2871	1372020,9886	423835,6376
	2872	1372030,4997	423849,6545
	2873	1372033,1326	423851,2864
	2874	1372059,2712	423867,4871
	2875	1372088,3798	423880,3518
	2876	1372104,0284	423880,2453
	2877	1372103,8794	423880,5668
	2878	1372104,3854	423880,1166
	2879	1372104,3884	423880,1166
	2880	1372104,2060	423880,5099
	2881	1372115,2203	423885,0167
	2882	1372138,7683	423880,3195
	2883	1372214,4391	423894,4113
	2884	1372357,4464	423922,7253
	2885	1372418,0360	423925,3349
	2886	1372434,8370	423930,8150
	2887	1372491,9870	423942,5582
	2888	1372592,5315	423967,3500
	2889	1372626,5200	423966,1500
	2890	1372624,3600	423970,2900
	2891	1372622,5682	423974,7563
	2892	1372630,6287	423976,7438
	2893	1372637,5078	423968,6541
	2894	1372658,4099	423957,9548
	2895	1372699,4203	423951,6917
	2896	1372782,7641	423934,9904
	2897	1372891,5078	423913,8527
	2898	1372892,3389	423911,7947
	2899	1372895,0333	423911,2823
	2900	1372893,6400	423908,5700
	2901	1372894,4808	423905,8668
	2902	1372895,6380	423902,1420
	2903	1372895,6392	423902,1426

Сведения о характерных точках границ объекта	№ точки	Координаты	
		X	Y
	2904	1372895,6400	423902,1400
	2905	1372897,8300	423903,2500
	2906	1372897,9058	423903,0199
	2907	1372898,1160	423902,3680
	2908	1372899,2180	423897,4480
	2909	1372898,7444	423896,9144
	2910	1372897,0800	423895,0400
	2911	1372898,1900	423890,8400
	2912	1372901,8685	423892,5033
	2913	1372907,6500	423881,7400
	2914	1372915,5800	423885,8300
	2915	1372916,2600	423885,6600
	2916	1372943,4763	423899,4472
	2917	1372950,9526	423885,9649
	2918	1372915,9300	423866,4500
	2919	1372918,4100	423861,7100
	2920	1372912,9900	423858,8900
	2921	1372919,6600	423848,3000
	2922	1372924,1900	423850,8700
	2923	1372923,2400	423852,8600
	2924	1372927,4700	423854,9700
	2925	1372928,3600	423853,2400
	2926	1372950,2100	423865,7300
	2927	1372959,7603	423870,0814
	2928	1372982,1122	423829,7729
	2929	1372968,8900	423823,0300
	2930	1372960,0600	423818,8500
	2931	1372960,7900	423817,4100
	2932	1372960,5900	423817,0100
	2933	1372964,4500	423809,5500
	2934	1372987,1109	423820,7586
	2935	1373002,5388	423792,9365
	2936	1372995,7300	423789,0300
	2937	1372994,6000	423788,4300
	2938	1372990,6400	423795,5700
	2939	1372986,1100	423793,0600
	2940	1372981,7500	423790,1800
	2941	1372982,1200	423789,5300
	2942	1372978,7600	423787,5800
	2943	1372982,1000	423781,5300
	2944	1372986,8800	423784,1800
	2945	1372991,9500	423774,4400
	2946	1372995,8400	423776,3900
	2947	1372999,5800	423778,1600
	2948	1373008,3281	423782,4963

Сведения о характерных точках границ объекта	№ точки	Координаты	
		X	Y
	2949	1373037,6863	423729,5530
	2950	1373034,9600	423727,8400
	2951	1373030,4100	423725,3100
	2952	1373024,5800	423721,4100
	2953	1373021,9400	423719,7500
	2954	1373024,2000	423715,7200
	2955	1373027,6100	423709,5900
	2956	1373032,7400	423699,3600
	2957	1373035,1200	423695,1800
	2958	1373038,0100	423690,8200
	2959	1373046,5682	423679,7224
	2960	1373033,4700	423672,2200
	2961	1373046,2700	423651,9100
	2962	1373072,6302	423666,7302
	2963	1373072,9536	423666,9120
	2964	1373092,8362	423631,0528
	2965	1373106,4728	423605,7957
	2966	1373098,6065	423586,2978
	2967	1373098,5624	423586,3819
	2968	1373070,7947	423517,5538
	2969	1373070,8260	423517,4392
	2970	1373070,8421	423517,3808
	2971	1373071,0552	423503,0937
	2972	1373073,1327	423493,4565
	2973	1373073,1230	423493,4260
	2974	1373073,1406	423493,4197
	2975	1373075,0356	423484,6287
	2976	1373090,7126	423462,6334
	2977	1373098,4302	423456,7536
	2978	1373099,4501	423455,9766
	2979	1373170,6400	423439,7400
	2980	1373171,4700	423346,6800
	2981	1373110,6483	423320,5493
	2982	1373111,5057	423317,2821
	2983	1373123,4072	423306,1306
	2984	1373138,5815	423302,3156
	2985	1373140,9618	423284,1211
	2986	1373177,5588	423270,3285
	2987	1373077,1159	423260,2769
	2988	1373087,1853	423240,7054
	2989	1373114,4854	423187,6431
	2990	1373116,3861	423183,9488
	2991	1373234,8833	423192,9519
	2992	1373279,7471	423210,4834
	2993	1373292,3439	423187,7997

Сведения о характерных точках границ объекта	№ точки	Координаты	
		X	Y
	2994	1373328,4849	423203,9235
	2995	1373361,7526	423144,2319
	2996	1373361,5100	423143,8100
	2997	1373335,6368	423130,1442
	2998	1373344,4441	423118,4321
	2999	1373411,8282	423028,8237
	3000	1373422,7894	423032,6278
	3001	1373456,8489	422968,9545
	3002	1373458,3631	422966,9410
	3003	1373463,8675	422958,9442
	3004	1373522,0358	422870,7594
	3005	1373573,2121	422792,6989
	3006	1373603,2281	422749,6373
	3007	1373605,8500	422751,5800
	3008	1373605,8504	422751,5793
	3009	1373605,8488	422751,5785
	3010	1373606,8889	422749,6895
	3011	1373613,0041	422738,5828
	3012	1373640,3624	422687,4311
	3013	1373654,9511	422662,2339
	3014	1373640,2076	422654,2324
	3015	1373641,2409	422652,3849
	3016	1373641,2310	422652,3780
	3017	1373633,7770	422647,2390
	3018	1373611,1870	422636,2780
	3019	1373610,3835	422638,0344
	3020	1373482,8801	422569,5892
	3021	1373440,4506	422546,2917
	3022	1373391,2431	422519,2725
	3023	1373386,2846	422492,4221
	3024	1373386,1811	422491,8617
	3025	1373385,9977	422448,5107
	3026	1373389,5248	422445,1226
	3027	1373387,8883	422443,7400
	3028	1373378,3284	422432,8863
	3029	1373363,7318	422412,4216
	3030	1373350,4230	422393,4694
	3031	1373345,5548	422386,5145
	3032	1373340,8622	422382,6777
	3033	1373318,0087	422364,3133
	3034	1373307,8652	422354,4291
	3035	1373294,0722	422338,3682
	3036	1373289,5009	422334,4413
	3037	1373277,8687	422321,8333
	3038	1373276,3990	422320,2521

Сведения о характерных точках границ объекта	№ точки	Координаты	
		X	Y
	3039	1373271,7111	422316,1014
	3040	1373272,1733	422314,7500
	3041	1373272,1662	422312,5485
	3042	1373271,6510	422310,0693
	3043	1373271,2597	422308,2121
	3044	1373270,6326	422305,1952
	3045	1373268,5787	422302,8821
	3046	1373266,9240	422297,0753
	3047	1373262,1174	422296,7846
	3048	1373250,7568	422287,8934
	3049	1373253,5857	422284,0548
	3050	1373256,2194	422280,4834
	3051	1373256,9595	422278,8514
	3052	1373259,5981	422275,2518
	3053	1373258,4713	422274,3549
	3054	1373226,7860	422250,1675
	3055	1373222,6790	422247,7470
	3056	1373218,9345	422245,5415
	3057	1373214,1126	422242,7971
	3058	1373213,7664	422242,5985
	3059	1373213,0722	422242,2014
	3060	1373202,7479	422236,3263
	3061	1373192,4216	422230,4511
	3062	1373165,6167	422215,1493
	3063	1373157,3753	422210,3755
	3064	1373140,7652	422200,7858
	3065	1373131,6923	422195,4995
	3066	1373113,3494	422184,8028
	3067	1373096,1326	422175,5142
	3068	1373090,1169	422172,5368
	3069	1373087,1088	422171,0364
	3070	1373085,8289	422170,3995
	3071	1373084,8352	422169,9065
	3072	1373083,1671	422169,0815
	3073	1373079,6459	422167,3383
	3074	1373078,2236	422166,6353
	3075	1373076,5779	422165,8210
	3076	1373071,7184	422163,4196
	3077	1373066,7650	422160,9653
	3078	1373045,2291	422149,6918
	3079	1373040,8645	422147,3963
	3080	1373037,3030	422145,3718
	3081	1373035,9055	422144,5808
	3082	1373030,9792	422141,4557
	3083	1373028,2850	422139,7582

Сведения о характерных точках границ объекта	№ точки	Координаты	
		X	Y
	3084	1373022,7841	422136,2624
	3085	1373021,5653	422135,4961
	3086	1373019,5367	422134,7037
	3087	1373019,3498	422134,6309
	3088	1373019,3499	422134,6307
	3089	1373019,3478	422134,6299
	3090	1373031,2975	422118,9663
	3091	1373033,3870	422116,2268
	3092	1373033,6308	422115,9095
	3093	1373034,1306	422115,2577
	3094	1373038,4048	422109,6704
	3095	1373038,4055	422109,6708
	3096	1373038,4058	422109,6704
	3097	1373038,4028	422109,6686
	3098	1373034,8850	422107,6675
	3099	1373015,5856	422100,0282
	3100	1373015,5840	422100,0310
	3101	1372960,0701	422069,7764
	3102	1372953,8949	422066,4114
	3103	1372946,1113	422081,9682
	3104	1372939,5147	422078,3733
	3105	1372929,9400	422076,8240
	3106	1372699,7573	422056,4133
	3107	1372651,3895	422048,8063
	3108	1372610,6234	422037,9650
	3109	1372574,5038	422024,4666
	3110	1372552,8137	422015,4793
	3111	1372532,6525	422005,5807
	3112	1372519,7149	421999,2254
	3113	1372490,0381	421982,6065
	3114	1372457,5159	421964,3679
	3115	1372446,2163	421958,0331
	3116	1372371,3606	421916,0874
	3117	1372318,3827	421883,6958
	3118	1372279,6473	421857,3479
	3119	1372257,2610	421838,5814
	3120	1372240,0481	421822,3965
	3121	1372221,6302	421801,3717
	3122	1372170,6088	421743,0934
	3123	1372113,9332	421678,3855
	3124	1372110,6386	421587,5772
	3125	1372109,1373	421546,1956
	3126	1372097,3110	421122,2708
	3127	1372088,8350	420806,5708
	3128	1372089,0158	420723,7286

Сведения о характерных точках границ объекта	№ точки	Координаты	
		X	Y
	3129	1372084,5602	420692,5432
	3130	1372081,1544	420585,0928
	3131	1372075,0645	420436,1293
	3132	1372072,7478	420379,3009
	3133	1372068,1571	420340,0098
	3134	1372050,2787	420231,6783
	3135	1372046,0630	420205,9295
	3136	1372043,8200	420190,8842
	3137	1372041,7176	420176,6731
	3138	1372040,3618	420167,4611
	3139	1372016,9149	420010,9633
	3140	1372016,2115	419924,0331
	3141	1372018,1843	419834,9164
	3142	1372024,5202	419796,3315
	3143	1372028,3339	419763,6162
	3144	1372036,4765	419691,8219
	3145	1372040,8366	419653,3975
	3146	1372041,0768	419651,2367
	3147	1372043,6359	419558,7591
	3148	1372042,4924	419531,6279
	3149	1372038,6607	419440,9973
	3150	1372038,3864	419434,4400
	3151	1372034,5609	419248,9423
	3152	1372029,5919	419097,2471
	3153	1372026,5873	419028,7441
	3154	1372025,5610	418993,8241
	3155	1372033,8544	418953,2140
	3156	1372057,0132	418885,5505
	3157	1372078,1276	418841,8231
	3158	1372165,3962	418697,8453
	3159	1372325,4243	418446,5754
	3160	1372451,6760	418252,0775
	3161	1372455,0503	418246,8738
	3162	1372485,4476	418200,0513
	3163	1372641,4024	417959,0045
	3164	1372669,2797	417914,8999
	3165	1372739,8588	417801,3720
	3166	1372761,9911	417758,6680
	3167	1372772,5465	417735,8551
	3168	1372788,5420	417687,7585
	3169	1372794,7049	417670,1520
	3170	1372796,8733	417648,0941
	3171	1372798,6355	417609,0209
	3172	1372787,1684	417461,5406
	3173	1372763,3424	417164,8102

Сведения о характерных точках границ объекта	№ точки	Координаты	
		X	Y
	3174	1372718,9563	416570,3250
	3175	1372710,3905	416469,1128
	3176	1372702,4039	416374,6045
	3177	1372694,5673	416201,7294
	3178	1372690,6154	416141,4739
	3179	1372687,2685	416103,9538
	3180	1372700,4982	416094,4213
	3181	1372715,2680	416083,7626
	3182	1372741,2831	416076,6493
	3183	1372746,2404	416076,6283
	3184	1372746,6140	416057,2191
	3185	1372745,2152	416056,3181
	3186	1372724,2819	416042,8602
	3187	1372723,4034	416042,2810
	3188	1372710,1169	416034,8394
	3189	1372698,4510	416028,3131
	3190	1372668,1580	416001,8501
	3191	1372651,2168	415992,1895
	3192	1372617,5071	415928,3254
	3193	1372591,8259	415875,3171
	3194	1372568,8134	415878,6715
	3195	1372542,3777	415875,6073
	3196	1372522,9090	415873,3507
	3197	1372451,9470	415861,0437
	3198	1372388,5421	415846,6121
	3199	1372328,0550	415836,7218
	3200	1372269,0717	415825,3968
	3201	1372159,3140	415806,5318
	3202	1372084,6864	415789,6613
	3203	1372015,2460	415777,3960
	3204	1371989,0767	415776,2754
	3205	1371932,3799	415761,1877
	3206	1371888,3208	415753,7951
	3207	1371839,7567	415747,0763
	3208	1371780,0438	415735,7073
	3209	1371724,7388	415728,1579
	3210	1371656,0810	415714,3920
	3211	1371588,1169	415702,1268
	3212	1371539,5940	415693,9193
	3213	1371509,0206	415685,2456
	3214	1371496,9431	415677,9500
	3215	1371492,7955	415673,5763
	3216	1371486,7289	415669,6561
	3217	1371450,4284	415662,6532
	3218	1371415,9070	415654,8617

Сведения о характерных точках границ объекта	№ точки	Координаты	
		X	Y
	3219	1371089,5953	415653,1875
	3220	1370970,4279	415661,8725
	3221	1370824,5617	415696,0090
	3222	1370786,5578	415692,0943
	3223	1370752,4325	415688,5886
	3224	1370746,0788	415687,9398
	3225	1370726,6400	415713,9900
	3226	1370702,9800	415745,7000
	3227	1370668,3863	415791,3973
	3228	1370691,3124	415796,0074
	3229	1370639,0668	415860,8675
	3230	1370635,9667	415872,1604
	3231	1370590,0344	415922,7379
	3232	1370557,2675	415968,6279
	3233	1370548,8569	415972,9853
	3234	1370545,2630	415977,0204
	3235	1370449,1096	416093,5874
	3236	1370316,7996	416249,0165
	3237	1370269,6619	416306,3043
	3238	1370195,5121	416396,3744
	3239	1370059,5563	416561,5259
	3240	1370035,7297	416590,4860
	3241	1369970,6246	416669,8660
	3242	1369940,2869	416706,8554
	3243	1369901,5759	416754,0541
	3244	1369778,4791	416906,1640
	3245	1369747,4060	416945,9271
	3246	1369599,9763	417122,1196
	3247	1369539,9843	417196,2208
	3248	1369471,5743	417276,1837
	3249	1369363,2695	417412,2021
	3250	1369060,2783	417785,6528
	3251	1368836,7831	418056,7597
	3252	1368766,7492	418143,7297
	3253	1368649,6793	418288,0840
	3254	1368561,2670	418388,3233
	3255	1368516,4212	418434,3911
	3256	1368481,5009	418467,7446
	3257	1368429,6566	418521,8626
	3258	1368033,7532	418889,8462
	3259	1368014,7458	418903,6393
	3260	1368004,6252	418913,2651
	3261	1367992,4709	418978,6904
	3262	1368013,2011	419089,8860
	3263	1368170,6940	419132,1385

Сведения о характерных точках границ объекта	№ точки	Координаты	
		X	Y
	3264	1368233,6550	419250,7285
	3265	1368347,9551	419241,8689
	3266	1368380,7345	419068,9097
	3267	1368308,5744	418913,5394
	3268	1368360,7263	418824,8644
	3269	1368480,3988	418824,2265
	3270	1368528,0982	419042,7420
	3271	1368586,9328	419104,3866
	3272	1368553,4384	419148,1623
	3273	1368599,5884	419273,1057
	3274	1368518,3627	419357,1011
	3275	1368427,4013	419300,3883
	3276	1368275,4587	419572,5079
	3277	1368257,1249	419604,3065
	3278	1368248,6078	419855,5806
	3279	1368305,6205	419990,3980
	3280	1368412,5335	420173,3050
	3281	1368476,4330	420348,6489
	3282	1368605,1269	420510,6588
	3283	1368838,9439	420775,0966
	3284	1368837,2061	420795,3685
	3285	1368820,4233	421012,4698
	3286	1368819,3191	421039,9506
	3287	1368816,9814	421076,5541
	3288	1368816,0942	421090,4462
	3289	1368809,8944	421114,7544
	3290	1368805,1364	421223,6903
	3291	1368792,6857	421323,3907
	3292	1368780,5037	421356,4163
	3293	1368775,4484	421412,1416
	3294	1368772,7942	421465,2122
	3295	1368762,1910	421514,2914
	3296	1368758,2181	421582,3432
	3297	1368750,2665	421618,1405
	3298	1368733,0214	421752,1299
	3299	1368719,4455	421874,1528
	3300	1368737,2885	421886,0463
	3301	1368736,7704	421891,4970
	3302	1368736,7708	421891,4973
	3303	1368736,7704	421891,4971
	3304	1368735,0390	421909,7128
	3305	1368732,5854	421935,5276
	3306	1368724,0576	422023,8233
	3307	1368883,1005	422113,3571
	3308	1368860,5102	422206,3319

Сведения о характерных точках границ объекта	№ точки	Координаты	
		X	Y
	3309	1368846,3310	422289,7504
	3310	1368845,7385	422292,7281
	3311	1368804,2319	422278,9593
	3312	1368803,3176	422278,6657
	3313	1368744,6927	422259,8425
	3314	1368742,0144	422258,9952
	3315	1368576,0301	422206,4904
	3316	1368550,3743	422198,3749
	3317	1368511,5815	422185,9318
	3318	1368435,7743	422235,1113
	3319	1368433,8588	422232,3772
	3320	1368430,1054	422234,8327
	3321	1368354,4689	422120,4014
	3322	1368331,5007	422137,1470
	3323	1368330,6940	422136,9159
	3324	1368330,3620	422136,3779
	3325	1368078,9120	422062,5546
	3326	1368055,6918	422125,0812
	3327	1368052,4931	422133,6672
	3328	1368050,9911	422137,7094
	3329	1368044,7970	422154,3820
	3330	1368042,6343	422160,2062
	3331	1368036,7051	422176,1628
	3332	1368031,0757	422186,7138
	3333	1368016,9226	422212,0756
	3334	1368009,2162	422240,4664
	3335	1368007,8989	422245,3193
	3336	1367994,3090	422249,5664
	3337	1367971,9596	422269,8819
	3338	1367896,9536	422360,5554
	3339	1367805,7692	422468,0697
	3340	1367693,5705	422605,4323
	3341	1367614,5468	422701,3989
	3342	1367598,2645	422726,3488
	3343	1367574,8149	422754,7774
	3344	1367542,2967	422787,9557
	3345	1367515,9070	422822,3166
	3346	1367467,1618	422879,8875
	3347	1367442,3759	422911,3408
	3348	1367385,9535	422979,4171
	3349	1367316,4489	423060,5458
	3350	1367245,9388	423144,2411
	3351	1367183,6467	423197,1419
	3352	1367128,7181	423255,8648
	3353	1367062,4489	423325,9477

Сведения о характерных точках границ объекта	№ точки	Координаты	
		X	Y
	3354	1367020,4090	423383,5856
	3355	1366949,7103	423456,1988
	3356	1366850,4065	423553,6471
	3357	1366780,7607	423638,1404
	3358	1366720,4595	423696,5640
	3359	1366698,2830	423664,8771
	3360	1366692,4489	423656,6275
	3361	1366689,6453	423652,6759
	3362	1366685,3738	423647,2972
	3363	1366680,8572	423651,5006
	3364	1366667,6631	423663,8042
	3365	1366669,5996	423651,4637
	3366	1366665,5697	423636,2576
	3367	1366614,0041	423644,0089
	3368	1366558,0684	423674,3733
	3369	1366511,7630	423670,1887
	3370	1366483,8217	423631,7015
	3371	1366471,1715	423564,6539
	3372	1366444,4423	423587,1195
	3373	1366392,5700	423599,5390
	3374	1366396,1481	423605,8796
	3375	1366390,9223	423615,7896
	3376	1366381,5501	423625,1346
	3377	1366379,6276	423632,8524
	3378	1366379,9100	423647,7074
	3379	1366382,6808	423654,5981
	3380	1366381,0091	423661,1914
	3381	1366372,2066	423665,8720
	3382	1366361,4698	423667,8002
	3383	1366339,4429	423671,6653
	3384	1366325,8807	423681,4259
	3385	1366318,5271	423676,3402
	3386	1366314,5378	423668,6692
	3387	1366315,2277	423660,6410
	3388	1366319,0443	423656,0870
	3389	1366332,0016	423650,2022
	3390	1366343,7941	423654,2769
	3391	1366349,0859	423650,7412
	3392	1366379,6899	423602,2644
	3393	1366373,2665	423596,5135
	3394	1366367,3108	423601,7797
	3395	1366360,4356	423597,4133
	3396	1366357,3214	423583,7092
	3397	1366351,0551	423581,3672
	3398	1366339,6959	423585,1955

Сведения о характерных точках границ объекта	№ точки	Координаты	
		X	Y
	3399	1366317,2472	423596,0137
	3400	1366304,7732	423610,1303
	3401	1366296,4575	423607,6558
	3402	1366282,2503	423588,5142
	3403	1366263,1883	423574,3941
	3404	1366234,5791	423563,7853
	3405	1366205,8184	423571,9058
	3406	1366193,2253	423585,9637
	3407	1366185,0300	423601,8344
	3408	1366191,6797	423617,6247
	3409	1366227,3914	423614,8869
	3410	1366253,2195	423621,7815
	3411	1366266,5381	423642,5552
	3412	1366269,8679	423656,6926
	3413	1366259,8755	423667,5146
	3414	1366261,5316	423680,8018
	3415	1366254,0552	423694,9430
	3416	1366240,7513	423697,4490
	3417	1366227,9517	423689,4125
	3418	1366208,1051	423666,7451
	3419	1366186,2963	423651,0288
	3420	1366175,3446	423651,0921
	3421	1366154,7446	423651,2111
	3422	1366140,0238	423531,1465
	3423	1366086,4353	423094,6393
	3424	1366076,0652	423009,9163
	3425	1366074,6960	423009,9069
	3426	1366072,3110	423007,6746
	3427	1366068,4530	423004,0637
	3428	1366055,3447	422997,6179
	3429	1366020,7269	422985,0210
	3430	1365998,3280	422976,3522
	3431	1365974,6472	422962,5543
	3432	1365967,5353	422965,4778
	3433	1365954,0647	422967,4232
	3434	1365925,5626	422981,6708
	3435	1365914,1658	422984,3293
	3436	1365908,1248	422985,7254
	3437	1365909,9046	422969,4768
	3438	1365900,2677	422963,0398
	3439	1365890,6282	422957,7920
	3440	1365881,5727	422955,1594
	3441	1365872,5150	422956,9007
	3442	1365867,8415	422966,2577
	3443	1365866,0845	422975,6203

Сведения о характерных точках границ объекта	№ точки	Координаты	
		X	Y
	3444	1365861,9922	422981,7514
	3445	1365852,6933	422995,4344
	3446	1365846,2749	422996,4558
	3447	1365790,3682	423005,4848
	3448	1365782,6654	423006,7289
	3449	1365751,7968	423005,2172
	3450	1365483,6505	422992,0854
	3451	1365391,4753	422986,6253
	3452	1365327,4376	422968,0844
	3453	1365308,8792	422961,5713
	3454	1365280,4386	422954,6087
	3455	1365274,5328	422952,3702
	3456	1365250,0108	422942,6045
	3457	1365230,6170	422929,6727
	3458	1365216,9922	422923,3833
	3459	1365204,5140	422914,5194
	3460	1365196,9001	422910,5291
	3461	1365181,6165	422908,6947
	3462	1365157,9314	422914,2955
	3463	1365140,7351	422916,3753
	3464	1365106,6482	422930,3415
	3465	1365090,4211	422932,2168
	3466	1365076,8252	422931,5719
	3467	1365066,0248	422930,1845
	3468	1365059,4774	422929,3236
	3469	1365040,9174	422926,1301
	3470	1365006,6269	422915,1335
	3471	1364964,2070	422919,9476
	3472	1364956,5160	422931,1100
	3473	1364943,9855	422949,2826
	3474	1364727,6717	423148,1248
	3475	1364557,1797	423304,5355
	3476	1364396,8829	423445,5732
	3477	1364376,1733	423456,5444
	3478	1364348,3642	423478,6468
	3479	1364329,4775	423505,2011
	3480	1364305,9881	423525,5726
	3481	1364286,8998	423534,5316
	3482	1364251,2528	423545,1339
	3483	1364249,4123	423545,6765
	3484	1364219,9306	423559,0873
	3485	1364170,9220	423596,1043
	3486	1364143,1136	423622,8506
	3487	1364095,1348	423668,9477
	3488	1364067,2105	423688,0468

Сведения о характерных точках границ объекта	№ точки	Координаты	
		X	Y
	3489	1364044,0267	423705,2972
	3490	1364030,1490	423719,7810
	3491	1364010,2155	423738,1902
	3492	1363984,3474	423780,9665
	3493	1363958,5013	423823,7431
	3494	1363939,7832	423862,6614
	3495	1363928,3659	423879,4263
	3496	1363921,6803	423887,8291
	3497	1363914,3438	423897,0175
	3498	1363908,3287	423903,0469
	3499	1363895,5057	423915,8880
	3500	1363872,2907	423940,8555
	3501	1363859,1568	423952,0137
	3502	1363844,1062	423961,7811
	3503	1363817,8513	423984,4288
	3504	1363806,4449	423989,9357
	3505	1363782,6692	424000,6060
	3506	1363754,6548	424020,1139
	3507	1363741,1076	424025,9199
	3508	1363720,3032	424028,3630
	3509	1363708,8787	424034,0807
	3510	1363703,8054	424038,8599
	3511	1363693,9084	424048,1830
	3512	1363693,2096	424056,0691
	3513	1363692,5987	424063,0324
	3514	1363689,3988	424082,2203
	3515	1363683,9219	424099,4389
	3516	1363672,2372	424115,0216
	3517	1363652,6151	424131,8681
	3518	1363586,5181	424159,5734
	3519	1363434,1146	424209,0664
	3520	1363414,8026	424225,9725
	3521	1363409,3883	424267,8238
	3522	1363410,1158	424299,7748
	3523	1363399,5138	424310,3646
	3524	1363360,8959	424331,9117
	3525	1363314,3046	424357,4795
	3526	1363199,7556	424435,3077
	3527	1363165,8206	424456,7235
	3528	1363134,7102	424461,7794
	3529	1363114,4193	424457,8880
	3530	1363101,0177	424467,9470
	3531	1363084,7082	424490,2980
	3532	1363068,6831	424503,7015
	3533	1363052,6749	424517,1162

Сведения о характерных точках границ объекта	№ точки	Координаты	
		X	Y
	3534	1363026,8231	424541,4423
	3535	1363017,9002	424555,9329
	3536	1363008,9800	424570,4436
	3537	1362887,3007	424654,4376
	3538	1362881,4286	424674,6769
	3539	1362835,6103	424699,7162
	3540	1362810,9801	424724,1474
	3541	1362808,7511	424731,7932
	3542	1362806,2207	424740,4725
	3543	1362810,3678	424754,3921
	3544	1362812,9627	424769,8518
	3545	1362626,6726	424904,0755
	3546	1362620,1966	424908,7498
	3547	1362596,4655	424874,6947
	3548	1362584,9729	424858,2026
	3549	1362460,8303	424936,7537
	3550	1362450,2603	424943,4553
	3551	1362288,1939	425046,0354
	3552	1362163,4321	425124,9963
	3553	1361767,7460	425393,4791
	3554	1361660,3424	425466,1428
	3555	1361514,8598	425564,6584
	3556	1361435,9793	425571,2570
	3557	1361410,2723	425573,4039
	3558	1361341,8266	425579,1399
	3559	1361327,7879	425580,3159
	3560	1361281,6759	425584,1786
	3561	1361229,1531	425588,5829
	3562	1361155,5652	425594,7383
	3563	1361148,1786	425595,3542
	3564	1360885,0506	425617,3702
	3565	1360841,8855	425620,9829
	3566	1360769,8185	425636,5439
	3567	1360729,3426	425631,1910
	3568	1360712,7443	425631,8005
	3569	1360709,1080	425632,1113
	3570	1360680,2539	425630,8046
	3571	1360206,9610	425645,2767
	3572	1360133,4216	425647,5253
	3573	1360060,4794	425651,2929
	3574	1360002,2035	425645,8455
	3575	1359947,8514	425638,0462
	3576	1359881,6009	425619,3263
	3577	1359844,1136	425609,5080
	3578	1359802,2746	425598,5499

Сведения о характерных точках границ объекта	№ точки	Координаты	
		X	Y
	3579	1359742,8851	425580,9286
	3580	1359698,6002	425573,9156
	3581	1359661,1914	425563,9026
	3582	1359648,6214	425560,5275
	3583	1359635,4431	425572,2401
	3584	1359466,0111	425724,3738
	3585	1359350,2594	425827,0387
	3586	1359343,6766	425832,8960
	3587	1359183,2941	425975,6025
	3588	1359053,8921	426088,6318
	3589	1359048,9935	426092,9685
	3590	1359024,0724	426115,1110
	3591	1358759,2227	426222,8927
	3592	1358286,5072	426415,2628
	3593	1358290,0028	426437,6602
	3594	1358169,9438	426400,1180
	3595	1358126,9164	426386,6545
	3596	1358103,6542	426321,3430
	3597	1358094,3871	426317,5430
	3598	1358075,4082	426310,3895
	3599	1358042,0874	426306,2596
	3600	1358009,6538	426316,0707
	3601	1358004,0985	426316,2878
	3602	1357947,3030	426312,4428
	3603	1357913,4352	426305,3593
	3604	1357893,8901	426304,6927
	3605	1357872,2982	426303,9563
	3606	1357858,7318	426293,2179
	3607	1357857,5541	426291,1680
	3608	1357845,7192	426270,5684
	3609	1357838,3720	426244,5468
	3610	1357838,7454	426212,1452
	3611	1357841,4861	426198,9915
	3612	1357845,0348	426194,3686
	3613	1357849,6730	426191,3272
	3614	1357851,5103	426155,5407
	3615	1357865,6970	426106,8040
	3616	1357879,8869	426087,2879
	3617	1357898,2139	426073,5097
	3618	1357896,2604	426059,1078
	3619	1357881,8326	426044,6948
	3620	1357866,8796	426051,8131
	3621	1357874,1288	426024,6760
	3622	1358076,0102	426019,7407
	3623	1358075,5014	425984,3278

Сведения о характерных точках границ объекта	№ точки	Координаты	
		X	Y
	3624	1358074,5809	425920,2633
	3625	1358073,4773	425843,7321
	3626	1358073,2784	425829,1814
	3627	1358048,8565	425828,8570
	3628	1358045,6652	425824,4796
	3629	1358041,7158	425822,2839
	3630	1358034,7596	425818,4167
	3631	1358023,8798	425813,5675
	3632	1358014,1911	425807,9289
	3633	1358010,9533	425796,2083
	3634	1358001,2798	425785,3239
	3635	1357992,0072	425784,1054
	3636	1357980,7174	425778,8509
	3637	1357972,6412	425767,1652
	3638	1357963,3690	425757,0679
	3639	1357950,0647	425749,8161
	3640	1357940,7680	425749,0022
	3641	1357934,7301	425744,5643
	3642	1357936,3370	425737,6850
	3643	1357939,9639	425732,4411
	3644	1357941,9798	425722,3552
	3645	1357947,1923	425716,2858
	3646	1357915,8288	425634,5382
	3647	1357879,7538	425554,7028
	3648	1357851,8151	425484,2765
	3649	1357847,8970	425473,5730
	3650	1357821,9154	425402,8288
	3651	1357805,0013	425354,4162
	3652	1357791,6415	425313,8811
	3653	1357752,7687	425217,2357
	3654	1357748,8831	425203,6191
	3655	1357448,5660	425200,5413
	3656	1357448,5353	425200,5410
	3657	1357443,3922	425200,4882
	3658	1357430,6782	424997,5496
	3659	1356680,5822	425058,8206
	3660	1356657,5344	424855,8008
	3661	1356641,5184	424567,8177
	3662	1356620,1576	424381,1742
	3663	1356604,6521	424182,7898
	3664	1356587,9146	423989,4840
	3665	1356356,5448	424013,1751
	3666	1356273,4991	424023,8843
	3667	1355969,5174	424055,8857
	3668	1355537,5200	424098,6144

Сведения о характерных точках границ объекта	№ точки	Координаты	
		X	Y
	3669	1355522,4367	423941,6503
	3670	1355514,3621	423857,4617
	3671	1355455,8881	423248,7766
	3672	1355435,6696	423038,3956
	3673	1354360,7621	423129,8479
	3674	1354360,5605	423127,5719
	3675	1354356,3502	423080,0455
	3676	1354350,7034	423016,3298
	3677	1354346,6083	422970,1220
	3678	1354342,9134	422928,4300
	3679	1354340,3024	422898,9684
	3680	1354315,6353	422620,4680
	3681	1354314,6628	422609,4731
	3682	1354194,1055	421248,3518
	3683	1354194,1139	421248,3483
	3684	1354183,4211	421127,7224
	3685	1354177,6107	421062,1744
	3686	1354174,8421	421034,5183
	3687	1354173,5434	421016,3144
	3688	1354172,2630	421001,8466
	3689	1356300,0183	420821,3233
	3690	1356201,8690	419735,2028
	3691	1356979,5049	419649,5549
	3692	1356912,9508	418868,6988
	3693	1356911,1853	418868,5433
	3694	1356858,5469	418864,1018
	3695	1356734,5725	418847,5182
	3696	1356692,1887	418845,2177
	3697	1356646,3360	418842,7300
	3698	1356575,3419	418847,4826
	3699	1356450,3158	418855,8540
	3700	1356450,3274	418860,8294
	3701	1356450,3274	418860,8312
	3702	1356450,3290	418860,8310
	3703	1356451,5244	418941,0251
	3704	1356451,8735	418964,4114
	3705	1356453,8458	419153,9892
	3706	1356453,8440	419153,9895
	3707	1356453,8440	419153,9920
	3708	1356359,3130	419169,1030
	3709	1356289,0100	419180,3560
	3710	1356287,1451	419181,1424
	3711	1356280,8398	419183,8040
	3712	1356278,2680	419184,5865
	3713	1356272,9100	419186,2220

Сведения о характерных точках границ объекта	№ точки	Координаты	
		X	Y
	3714	1356260,3690	419188,1010
	3715	1356256,5123	419188,5975
	3716	1356253,5644	419188,9791
	3717	1356248,0606	419189,8972
	3718	1356243,4675	419190,1787
	3719	1356241,1537	419190,2641
	3720	1356232,6760	419190,5800
	3721	1356219,0910	419190,1560
	3722	1356214,2322	419190,1982
	3723	1356209,4201	419190,2408
	3724	1356207,5094	419190,3489
	3725	1356196,2930	419190,9890
	3726	1356187,2810	419191,1820
	3727	1356151,2770	419190,8130
	3728	1356145,7000	419191,1820
	3729	1356145,5589	419191,2042
	3730	1356144,4496	419191,3818
	3731	1356134,1662	419193,5569
	3732	1356130,4344	419194,0933
	3733	1356128,3844	419194,4437
	3734	1356126,7860	419194,7190
	3735	1356125,1959	419194,9622
	3736	1356123,5875	419195,2104
	3737	1356122,2904	419195,3380
	3738	1356119,7930	419195,5880
	3739	1356118,5523	419195,6582
	3740	1356117,5487	419195,7184
	3741	1356114,2305	419195,4208
	3742	1356111,1157	419195,2353
	3743	1356108,9107	419194,7574
	3744	1356108,7330	419194,7190
	3745	1356108,7261	419194,7168
	3746	1356106,0331	419193,8672
	3747	1356103,3173	419192,8155
	3748	1356101,1240	419191,8046
	3749	1356098,9851	419190,2944
	3750	1356094,6364	419186,8726
	3751	1356093,8260	419186,2360
	3752	1356092,2382	419185,0404
	3753	1356088,2660	419182,0519
	3754	1356083,1501	419178,1480
	3755	1356082,4130	419177,5860
	3756	1356078,7500	419175,2943
	3757	1356076,9672	419174,1793
	3758	1356074,6237	419172,7136

Сведения о характерных точках границ объекта	№ точки	Координаты	
		X	Y
	3759	1356068,6246	419169,0874
	3760	1356062,3479	419165,4991
	3761	1356056,0673	419162,9159
	3762	1356049,2988	419160,7155
	3763	1356043,2594	419159,0561
	3764	1356037,9953	419158,1264
	3765	1356030,0081	419156,3579
	3766	1356023,2393	419156,3949
	3767	1356014,7745	419157,0098
	3768	1356005,0481	419158,7850
	3769	1355991,4523	419161,7508
	3770	1355981,4461	419163,9819
	3771	1355965,2810	419168,1326
	3772	1355941,7740	419172,2537
	3773	1355925,1463	419174,6341
	3774	1355911,6480	419176,4261
	3775	1355890,0148	419178,3747
	3776	1355865,7017	419180,2784
	3777	1355853,2998	419180,7875
	3778	1355838,9242	419181,7122
	3779	1355772,3071	419186,8294
	3780	1355736,9236	419188,5499
	3781	1355716,3769	419187,4719
	3782	1355696,2956	419186,4183
	3783	1355695,1260	419186,3570
	3784	1355675,6710	419185,1700
	3785	1355666,1289	419184,8498
	3786	1355652,7274	419184,4021
	3787	1355650,9471	419184,1080
	3788	1355648,2090	419183,6590
	3789	1355645,1103	419182,2010
	3790	1355643,9198	419181,6422
	3791	1355639,8035	419178,8665
	3792	1355631,3130	419173,1440
	3793	1355630,0775	419171,7941
	3794	1355628,9817	419170,5992
	3795	1355628,9309	419170,4152
	3796	1355628,7030	419169,5920
	3797	1355628,7173	419169,1537
	3798	1355628,7276	419168,7921
	3799	1355628,1072	419167,8493
	3800	1355627,8560	419167,4680
	3801	1355625,7690	419166,0810
	3802	1355622,3380	419164,6900
	3803	1355618,3700	419163,7160

Сведения о характерных точках границ объекта	№ точки	Координаты	
		X	Y
	3804	1355615,5560	419163,3980
	3805	1355614,7111	419163,4082
	3806	1355613,1526	419163,4297
	3807	1355611,9364	419163,8798
	3808	1355610,6100	419164,3730
	3809	1355608,6720	419165,6250
	3810	1355607,0133	419167,4610
	3811	1355606,8292	419167,6652
	3812	1355605,7469	419168,4741
	3813	1355604,0070	419169,7750
	3814	1355600,8870	419171,1400
	3815	1355595,4920	419173,4830
	3816	1355589,5512	419176,1091
	3817	1355587,4245	419177,0505
	3818	1355587,4245	419177,0477
	3819	1355584,3700	419168,5890
	3820	1355584,0400	419167,7500
	3821	1355571,8931	419170,4305
	3822	1355572,9586	419176,5520
	3823	1355546,6133	419182,3529
	3824	1355555,9976	419231,4039
	3825	1355575,1805	419275,3956
	3826	1355593,6212	419361,2301
	3827	1355593,9642	419388,8476
	3828	1355528,1186	419401,4617
	3829	1355530,7731	419429,8789
	3830	1355538,7209	419429,5450
	3831	1355539,2340	419435,5852
	3832	1355533,8442	419436,3091
	3833	1355534,5216	419448,1831
	3834	1355529,9878	419448,8192
	3835	1355528,2431	419471,4150
	3836	1355544,8752	419468,5464
	3837	1355546,9082	419480,5412
	3838	1355529,2791	419484,5260
	3839	1355533,3127	419502,2564
	3840	1355536,0342	419501,7943
	3841	1355539,2599	419514,7117
	3842	1355554,5853	419511,8236
	3843	1355556,2476	419521,7015
	3844	1355538,2007	419525,0517
	3845	1355541,8840	419540,9922
	3846	1355550,7597	419539,1138
	3847	1355552,1730	419545,4690
	3848	1355546,7164	419547,2979

Сведения о характерных точках границ объекта	№ точки	Координаты	
		X	Y
	3849	1355547,8567	419551,7387
	3850	1355544,4240	419552,6929
	3851	1355547,8057	419568,6289
	3852	1355516,4603	419573,7916
	3853	1355514,7514	419567,0298
	3854	1355477,3089	419576,5253
	3855	1355479,2953	419584,8999
	3856	1355473,0436	419586,1136
	3857	1355471,3572	419577,8440
	3858	1355466,3133	419578,9753
	3859	1355467,0083	419581,7469
	3860	1355460,5222	419583,0111
	3861	1355459,9551	419580,5896
	3862	1355450,7904	419582,6972
	3863	1355453,1904	419592,1438
	3864	1355431,1407	419598,0561
	3865	1355428,9562	419589,4775
	3866	1355413,2993	419594,3715
	3867	1355414,1935	419601,8249
	3868	1355383,3221	419608,9049
	3869	1355367,1881	419612,0826
	3870	1355367,9470	419618,0268
	3871	1355362,5342	419619,0762
	3872	1355360,9202	419611,4324
	3873	1355355,2191	419611,7402
	3874	1355355,6735	419614,2023
	3875	1355330,2430	419620,3051
	3876	1355332,4209	419632,3197
	3877	1355319,2250	419634,6764
	3878	1355316,7789	419620,8899
	3879	1355306,6416	419622,3101
	3880	1355308,0471	419626,8489
	3881	1355303,3089	419628,4479
	3882	1355302,4633	419625,8817
	3883	1355261,1130	419634,6208
	3884	1355261,1091	419634,6289
	3885	1355260,4800	419630,1700
	3886	1355255,2100	419630,9500
	3887	1355255,8200	419635,1100
	3888	1355255,4202	419635,1716
	3889	1355250,7549	419635,8962
	3890	1355250,1991	419632,3242
	3891	1355245,9598	419632,7469
	3892	1355244,2400	419632,9200
	3893	1355244,2393	419632,9202

Сведения о характерных точках границ объекта	№ точки	Координаты	
		X	Y
	3894	1355245,6524	419643,0515
	3895	1355248,3583	419662,4515
	3896	1355240,9452	419662,6330
	3897	1355239,0796	419663,1162
	3898	1355243,1325	419680,2000
	3899	1355243,8209	419685,2122
	3900	1355244,7186	419687,1860
	3901	1355246,9114	419697,0166
	3902	1355238,8336	419705,0086
	3903	1355239,7270	419708,9028
	3904	1355206,3842	419713,1360
	3905	1355199,4799	419721,6759
	3906	1355209,4810	419722,8072
	3907	1355209,1087	419728,0071
	3908	1355213,8147	419728,5684
	3909	1355212,1953	419751,5264
	3910	1355213,8844	419779,3083
	3911	1355213,7984	419779,3094
	3912	1355204,2345	419779,5178
	3913	1355203,6829	419793,7613
	3914	1355203,4032	419799,7703
	3915	1355203,2432	419805,7990
	3916	1355227,7930	419806,6654
	3917	1355236,3341	419806,6252
	3918	1355236,4734	419816,0720
	3919	1355231,1095	419833,2778
	3920	1355208,9433	419834,0109
	3921	1355211,4668	419876,0518
	3922	1355219,9260	419875,1959
	3923	1355223,3087	419898,6215
	3924	1355194,6598	419903,2030
	3925	1355198,3795	419923,7854
	3926	1355185,6833	419925,5602
	3927	1355179,3959	419892,7609
	3928	1355134,9512	419896,2228
	3929	1355121,5384	419899,9512
	3930	1355099,8723	419882,4009
	3931	1355088,3147	419828,9388
	3932	1355086,3542	419829,1045
	3933	1355073,7949	419762,3386
	3934	1354935,9273	419780,1507
	3935	1354939,2858	419810,2102
	3936	1355012,2240	419813,2789
	3937	1355016,2501	419874,5907
	3938	1354774,6114	419897,5404

Сведения о характерных точках границ объекта	№ точки	Координаты	
		X	Y
	3939	1354764,9709	419796,3977
	3940	1354591,1401	419812,0930
	3941	1354583,0760	419815,1955
	3942	1354562,6631	419823,0489
	3943	1354573,4993	419855,9611
	3944	1354580,8018	419935,2748
	3945	1354574,1512	419959,7293
	3946	1354491,8756	420060,5031
	3947	1354419,8464	420148,6074
	3948	1354325,6379	420260,4211
	3949	1354349,9486	420280,1715
	3950	1354343,2795	420288,9149
	3951	1354296,0208	420366,0778
	3952	1354240,1612	420372,5077
	3953	1354234,1017	420318,4766
	3954	1354128,6718	420329,6854
	3955	1354145,1969	420519,9843
	3956	1354113,0542	420528,3440
	3957	1354106,6349	420510,9625
	3958	1354080,9571	420516,5576
	3959	1354079,6363	420516,8454
	3960	1354076,2783	420505,2803
	3961	1354079,8326	420503,6875
	3962	1354073,2402	420445,2496
	3963	1354060,6948	420445,5095
	3964	1354059,6690	420420,1006
	3965	1354041,8067	420419,2448
	3966	1354042,5101	420411,5945
	3967	1354027,7753	420411,7675
	3968	1354027,9365	420414,1271
	3969	1353972,6671	420405,8381
	3970	1353972,9661	420398,9675
	3971	1353982,1845	420399,8908
	3972	1353992,4753	420328,9369
	3973	1353994,7513	420308,0511
	3974	1353991,9007	420295,0442
	3975	1353994,7658	420293,9084
	3976	1353990,0159	420276,5517
	3977	1353996,6226	420274,7842
	3978	1353990,4965	420250,9249
	3979	1354017,4687	420240,2291
	3980	1354030,0798	420237,5690
	3981	1354021,3141	420206,3041
	3982	1354012,7052	420164,5326
	3983	1353982,7301	420172,4336

Сведения о характерных точках границ объекта	№ точки	Координаты	
		X	Y
	3984	1353966,1304	420133,4128
	3985	1353889,7580	420151,9663
	3986	1353885,1282	420134,3156
	3987	1353947,4520	420118,8453
	3988	1353959,3240	420089,2592
	3989	1353918,0161	420079,6373
	3990	1353921,8506	420064,2157
	3991	1354006,5319	420084,5920
	3992	1354008,7125	420050,3476
	3993	1354004,9267	420007,8623
	3994	1354005,7371	420007,8525
	3995	1354008,5613	420007,8183
	3996	1354006,3845	419983,2617
	3997	1353950,6641	419984,7579
	3998	1353950,3943	419969,9235
	3999	1353945,1901	419969,8458
	4000	1353941,4324	419964,9773
	4001	1353934,4299	419966,9353
	4002	1353933,2853	419958,0789
	4003	1353900,9461	419959,8553
	4004	1353876,3935	419959,7836
	4005	1353876,4379	419969,0509
	4006	1353864,3585	419969,5104
	4007	1353864,6118	419959,5096
	4008	1353844,2786	419959,6973
	4009	1353831,7392	419957,5459
	4010	1353831,5838	419954,7936
	4011	1353752,9435	419963,0350
	4012	1353752,9152	419963,0822
	4013	1353753,0545	419964,5639
	4014	1353755,2919	419990,3132
	4015	1353755,5985	420007,9031
	4016	1353754,5116	420028,5969
	4017	1353753,2639	420042,5019
	4018	1353749,9610	420059,3489
	4019	1353744,0158	420084,4240
	4020	1353738,7954	420101,0703
	4021	1353733,0656	420115,1276
	4022	1353724,0312	420137,2951
	4023	1353715,3187	420154,3083
	4024	1353698,5950	420183,1654
	4025	1353613,8741	420326,7291
	4026	1353594,9321	420361,6132
	4027	1353585,7203	420382,9999
	4028	1353576,4216	420406,2556

Сведения о характерных точках границ объекта	№ точки	Координаты	
		X	Y
	4029	1353570,5030	420424,9209
	4030	1353545,7433	420534,5836
	4031	1353510,0707	420695,6494
	4032	1353493,7288	420769,4417
	4033	1353490,4886	420788,8551
	4034	1353488,5086	420806,3199
	4035	1353486,8298	420826,8698
	4036	1353480,0959	421012,1919
	4037	1353479,1867	421037,3942
	4038	1353478,8087	421048,0526
	4039	1353477,9360	421072,2833
	4040	1353476,9904	421102,8840
	4041	1353477,3400	421122,5560
	4042	1353479,1176	421142,6434
	4043	1353481,6795	421160,7851
	4044	1353484,9931	421174,5972
	4045	1353490,7731	421196,7887
	4046	1353498,4537	421219,0375
	4047	1353517,1618	421270,2874
	4048	1353525,4765	421292,8955
	4049	1353591,6064	421472,7058
	4050	1353601,2060	421498,9358
	4051	1353637,5985	421598,3749
	4052	1353653,2083	421641,0271
	4053	1353663,4817	421666,3571
	4054	1353663,5499	421666,5252
	4055	1353669,0893	421677,9611
	4056	1353752,7205	421822,4774
	4057	1353769,9005	421851,3882
	4058	1353781,6179	421868,6083
	4059	1353794,0654	421883,6159
	4060	1353858,6475	421956,2781
	4061	1353919,6802	422024,9469
	4062	1353944,5339	422056,0526
	4063	1353949,3615	422063,5946
	4064	1353962,7367	422084,4904
	4065	1353964,6753	422087,5191
	4066	1353965,7644	422089,4030
	4067	1354032,6357	422205,0745
	4068	1354036,3082	422208,2399
	4069	1354055,2246	422244,3210
	4070	1354153,6150	422414,6185
	4071	1354166,7455	422440,8294
	4072	1354178,3456	422468,3907
	4073	1354185,1154	422490,0739

Сведения о характерных точках границ объекта	№ точки	Координаты	
		X	Y
	4074	1354188,5610	422510,3912
	4075	1354191,1731	422531,8042
	4076	1354191,4735	422551,8226
	4077	1354191,0520	422574,6397
	4078	1354187,9721	422594,9066
	4079	1354184,0687	422613,7850
	4080	1354179,5370	422629,7985
	4081	1354172,8316	422649,5102
	4082	1354158,9023	422678,7790
	4083	1354149,4988	422695,1139
	4084	1354142,5650	422703,8152
	4085	1354133,0997	422715,6932
	4086	1354106,5200	422744,6913
	4087	1354094,2608	422755,2714
	4088	1354081,1459	422765,4177
	4089	1354070,9981	422771,8788
	4090	1354069,2517	422772,9907
	4091	1354057,1900	422780,3242
	4092	1354043,8953	422787,1052
	4093	1354039,0494	422789,1782
	4094	1354017,7534	422798,2883
	4095	1354009,9828	422801,0872
	4096	1354005,3544	422802,7542
	4097	1353990,2318	422806,7594
	4098	1353957,5890	422811,8214
	4099	1353919,2510	422815,3492
	4100	1353906,8306	422813,2035
	4101	1353489,7581	422812,6326
	4102	1353468,9446	422813,4022
	4103	1353453,1543	422815,6381
	4104	1353432,2925	422820,4488
	4105	1353422,4696	422823,3685
	4106	1353402,2732	422830,3127
	4107	1353383,6780	422838,6271
	4108	1353378,2973	422841,8906
	4109	1353361,0328	422852,3619
	4110	1353347,4911	422861,4806
	4111	1353331,7283	422874,8770
	4112	1353320,8513	422885,2578
	4113	1353314,2856	422892,2602
	4114	1353300,4367	422910,2380
	4115	1353298,8405	422912,4446
	4116	1353297,0145	422914,9699
	4117	1353295,1133	422917,5700
	4118	1353291,3790	422923,1764

Сведения о характерных точках границ объекта	№ точки	Координаты	
		X	Y
	4119	1353289,6450	422926,0179
	4120	1353285,8446	422932,2456
	4121	1353285,3015	422933,1867
	4122	1353280,5796	422941,3668
	4123	1353276,5837	422949,0797
	4124	1353271,3942	422960,9145
	4125	1353267,6883	422970,7821
	4126	1353263,2109	422985,7672
	4127	1353259,5638	423002,4140
	4128	1353257,6526	423013,7977
	4129	1353256,6211	423023,9462
	4130	1353255,3899	423040,1620
	2175	1353255,2613	423055,4200
	4131	1353263,6859	422692,9280
	4132	1353267,6354	422742,2357
	4133	1353268,4605	422752,5364
	4134	1353272,2295	422754,7064
	4135	1353272,4576	422754,8408
	4136	1353274,3041	422755,8986
	4137	1353276,9663	422757,0585
	4138	1353282,0265	422759,2554
	4139	1353285,6718	422760,8281
	4140	1353290,4418	422762,8997
	4141	1353292,3309	422763,7200
	4142	1353292,4582	422763,7699
	4143	1353292,9550	422763,9894
	4144	1353299,4654	422766,1377
	4145	1353311,6784	422770,1679
	4146	1353329,0321	422773,4974
	4147	1353382,4558	422780,1731
	4148	1353382,4782	422780,1757
	4149	1353362,6838	422773,0093
	4150	1353338,1492	422760,4029
	4151	1353324,6830	422751,7983
	4152	1353321,0778	422749,4841
	4153	1353304,2598	422737,2009
	4154	1353296,0901	422729,8839
	4155	1353290,2819	422724,6819
	4156	1353289,8395	422724,2333
	4157	1353288,1633	422722,5479
	4158	1353282,4478	422716,8116
	4159	1353279,4415	422713,2360
	4160	1353273,8957	422706,6510
	4161	1353271,6079	422703,9264
	4162	1353267,8167	422698,6608

Сведения о характерных точках границ объекта	№ точки	Координаты	
		X	Y
	4163	1353267,5805	422698,3362
	4131	1353263,6859	422692,9280
	4164	1353268,7099	422761,5894
	4165	1353278,8481	422894,0411
	4166	1353281,9247	422889,8280
	4167	1353282,2938	422889,3514
	4168	1353284,8247	422886,1115
	4169	1353288,2783	422881,6912
	4170	1353292,1113	422876,7754
	4171	1353294,1198	422874,2869
	4172	1353295,9898	422872,3034
	4173	1353297,4849	422870,7084
	4174	1353309,4052	422858,6419
	4175	1353318,5190	422850,4573
	4176	1353329,8037	422841,1739
	4177	1353334,7061	422837,5233
	4178	1353346,6502	422831,5033
	4179	1353346,9515	422831,3468
	4180	1353358,7432	422823,2791
	4181	1353380,7961	422811,3678
	4182	1353411,3507	422799,4514
	4183	1353432,3990	422793,7343
	4184	1353356,9849	422784,9976
	4185	1353327,7970	422781,1304
	4186	1353326,3519	422780,8498
	4187	1353309,7262	422777,6632
	4188	1353300,2468	422774,5307
	4189	1353292,8562	422772,0884
	4190	1353292,6671	422772,0266
	4191	1353290,6547	422771,3545
	4192	1353286,3231	422769,5305
	4193	1353282,5756	422767,9043
	4194	1353277,4866	422765,6969
	4195	1353273,2034	422763,8437
	4196	1353272,9162	422763,7194
	4197	1353270,8314	422762,8081
	4164	1353268,7099	422761,5894
	4198	1353299,4040	417449,7737
	4199	1353307,7075	417440,5631
	4200	1353315,0800	417439,6474
	4201	1353330,7497	417435,0515
	4202	1353338,1275	417429,5271
	4203	1353343,6624	417424,0011
	4204	1353351,9628	417417,5557
	4205	1353357,4903	417418,4820

Сведения о характерных точках границ объекта	№ точки	Координаты	
		X	Y
	4206	1353364,8586	417421,2533
	4207	1353372,2301	417421,2594
	4208	1353380,5230	417421,2662
	4209	1353396,1832	417424,9661
	4210	1353369,4426	417441,5357
	4211	1353354,7017	417439,6800
	4212	1353339,9577	417440,5896
	4213	1353328,8920	417447,9545
	4214	1353317,8295	417452,5542
	4198	1353299,4040	417449,7737
	4215	1353388,6216	422589,2818
	4216	1353389,3437	422528,6839
	4217	1353468,5637	422529,6359
	4218	1353467,8429	422590,2158
	4215	1353388,6216	422589,2818
	4219	1353491,6992	426191,8966
	4220	1353491,8570	426192,7955
	4221	1353497,1797	426204,0790
	4222	1353585,8476	426189,6020
	4223	1353599,4104	426188,3811
	4224	1353620,8042	426186,3958
	4225	1353649,1354	426369,2776
	4226	1353678,7936	426666,3360
	4227	1353787,6985	426650,2235
	4228	1353828,3454	426644,2097
	4229	1353828,8437	426615,7087
	4230	1354315,3875	426570,7012
	4231	1354313,2198	426547,0438
	4232	1353787,3776	426590,6483
	4233	1353756,9756	426190,3957
	4234	1353731,7094	426193,3733
	4235	1353731,1200	426188,5200
	4236	1353730,7283	426188,5572
	4237	1353704,6200	426191,0400
	4238	1353703,7500	426191,1200
	4239	1353680,5000	426193,3500
	4240	1353678,5300	426178,2400
	4241	1353613,2800	426181,5600
	4242	1353545,8100	426191,5000
	4243	1353541,1034	426193,5700
	4244	1353539,3300	426194,3500
	4245	1353496,1900	426201,4100
	4219	1353491,6992	426191,8966
	4246	1353502,8163	425403,2545
	4247	1353544,5258	425456,3513

Сведения о характерных точках границ объекта	№ точки	Координаты	
		X	Y
	4248	1353583,5260	425505,9992
	4249	1353612,3748	425542,6486
	4250	1353638,2182	425575,6674
	4251	1353641,8857	425581,1142
	4252	1353644,4437	425584,9021
	4253	1353654,1230	425600,9596
	4254	1353660,0645	425615,0119
	4255	1353664,7822	425630,1052
	4256	1353668,7237	425649,5677
	4257	1353671,8160	425682,8519
	4258	1353672,2400	425682,8100
	4259	1353676,1800	425682,4700
	4260	1353716,5900	425682,7000
	4261	1353649,3979	425532,5006
	4262	1353646,6660	425533,0060
	4263	1353646,1440	425529,9550
	4264	1353636,7080	425531,6260
	4265	1353614,2796	425480,0930
	4266	1353610,7658	425478,8970
	4267	1353591,0778	425437,0792
	4268	1353590,2814	425435,3911
	4269	1353590,2825	425435,3902
	4270	1353590,2817	425435,3883
	4271	1353586,2072	425434,9635
	4272	1353581,9710	425434,5213
	4273	1353562,4495	425429,7501
	4274	1353560,2569	425429,3563
	4275	1353549,5185	425425,5564
	4276	1353544,5741	425423,9824
	4277	1353520,3440	425412,9498
	4246	1353502,8163	425403,2545
	4278	1353509,4927	425687,3316
	4279	1353527,3478	425947,0920
	4280	1353536,1600	425946,9100
	4281	1353555,8000	425945,5500
	4282	1353555,6700	425943,8000
	4283	1353538,6300	425693,6500
	4284	1353563,6200	425691,7000
	4285	1353571,4100	425691,0900
	4286	1353615,4692	425687,4892
	4287	1353615,4716	425687,4890
	4288	1353615,4257	425682,1949
	4278	1353509,4927	425687,3316
	4289	1353623,8857	416919,9287
	4290	1353623,9005	416919,9365

Сведения о характерных точках границ объекта	№ точки	Координаты	
		X	Y
	4291	1353632,8753	416924,6494
	4292	1353667,8792	416933,8958
	4293	1353712,0943	416945,9150
	4294	1353752,6279	416954,2441
	4295	1353753,5367	416955,2006
	4296	1353771,0344	416973,6161
	4297	1353819,8482	416993,0132
	4298	1353922,0862	417029,0458
	4299	1353946,9491	417042,8926
	4300	1353964,4194	417075,1683
	4301	1353995,7228	417097,3162
	4302	1354050,0451	417134,2310
	4303	1354098,8462	417164,6891
	4304	1354132,9234	417178,5435
	4305	1354161,4710	417193,3150
	4306	1354186,3487	417194,2573
	4307	1354208,4599	417197,0408
	4308	1354224,1159	417204,4277
	4309	1354233,3313	417203,5135
	4310	1354244,3959	417197,0704
	4311	1354249,9361	417186,9357
	4312	1354265,1916	417141,7823
	4313	1354272,5927	417115,9793
	4314	1354279,9790	417103,0809
	4315	1354285,4971	417112,3030
	4316	1354285,4421	417160,2341
	4317	1354322,3820	417088,3678
	4318	1354335,3244	417051,5083
	4319	1354313,2438	417021,9941
	4320	1354274,0939	417006,8923
	4321	1354274,5100	417030,5600
	4322	1354265,1300	417088,0700
	4323	1354256,9800	417127,1900
	4324	1354254,2000	417149,3300
	4325	1354249,5000	417163,0800
	4326	1354247,4800	417162,8100
	4327	1354226,0300	417158,7500
	4328	1354144,5600	417140,7400
	4329	1354147,0500	417132,7400
	4330	1354148,3800	417127,6300
	4331	1354148,5100	417126,7100
	4332	1354135,9600	417121,8500
	4333	1354128,8900	417132,6000
	4334	1354111,2900	417131,5400
	4335	1354109,0300	417131,4100

Сведения о характерных точках границ объекта	№ точки	Координаты	
		X	Y
	4336	1354080,6300	417120,5400
	4337	1354051,7000	417102,1600
	4338	1353981,8900	417055,7000
	4339	1353954,0000	417037,1500
	4340	1353868,4800	416997,4900
	4341	1353818,8200	416979,1700
	4342	1353770,1500	416956,7100
	4343	1353733,6500	416945,5000
	4344	1353682,3500	416928,9300
	4345	1353645,2200	416923,2100
	4289	1353623,8857	416919,9287
	4346	1353677,1435	417492,4856
	4347	1353680,8346	417487,8799
	4348	1353691,8897	417489,7325
	4349	1353713,0816	417490,6717
	4350	1353725,9786	417493,4476
	4351	1353744,4073	417493,4628
	4352	1353760,0716	417493,4757
	4353	1353793,2443	417492,5813
	4354	1353801,5373	417492,5881
	4355	1353801,5309	417498,1186
	4356	1353796,9195	417501,8018
	4357	1353780,3305	417504,5534
	4358	1353751,7628	417507,2951
	4359	1353720,4277	417512,7999
	4360	1353715,8259	417508,1873
	4361	1353704,7728	417504,4912
	4362	1353690,9545	417501,7145
	4363	1353684,5066	417499,8657
	4364	1353678,9811	417497,0959
	4346	1353677,1435	417492,4856
	4365	1353765,2697	417636,3001
	4366	1353765,2697	417636,3001
	4367	1353765,2705	417636,2994
	4365	1353765,2697	417636,3001
	4368	1353957,8461	417583,9705
	4369	1353964,3036	417577,5235
	4370	1353982,7301	417579,3822
	4371	1354009,4433	417586,7782
	4372	1354023,2510	417598,7724
	4373	1354013,1089	417604,2946
	4374	1354003,8925	417606,1305
	4375	1353979,9405	417601,5020
	4376	1353962,4427	417593,1918
	4368	1353957,8461	417583,9705

Сведения о характерных точках границ объекта	№ точки	Координаты	
		X	Y
	4377	1354242,8346	417840,3601
	4378	1354255,5100	417833,1298
	4379	1354277,7705	417837,5418
	4380	1354328,3104	417850,9320
	4381	1354337,7263	417853,4267
	4382	1354397,4691	417874,6184
	4383	1354431,4142	417893,6382
	4384	1354449,0418	417912,9377
	4385	1354445,3576	417922,6555
	4386	1354431,5266	417930,9399
	4387	1354394,6670	417932,7529
	4388	1354355,9732	417927,1906
	4389	1354347,7054	417925,8147
	4390	1354335,0268	417923,7048
	4391	1354315,2207	417915,7502
	4392	1354285,5531	417892,7609
	4393	1354260,0445	417868,7502
	4394	1354245,3647	417853,4230
	4377	1354242,8346	417840,3601
	4395	1354324,1910	426585,2564
	4396	1354329,7582	426589,2022
	4397	1354333,4931	426591,8754
	4398	1354343,3757	426598,4621
	4399	1354324,2030	426585,2646
	4395	1354324,1910	426585,2564
	4400	1354343,3757	426598,4621
	4401	1354355,1992	426600,2558
	4402	1354369,4962	426602,3825
	4400	1354343,3757	426598,4621
	4403	1354505,7220	418090,0320
	4404	1354505,7221	418090,0303
	4405	1354575,9600	418100,0900
	4406	1354612,7700	418093,6200
	4407	1354575,9560	418100,0950
	4403	1354505,7220	418090,0320
	4408	1354529,4446	417990,9143
	4409	1354535,0219	417976,6723
	4410	1354549,2711	417968,8404
	4411	1354554,6048	417961,0929
	4412	1354554,2446	417956,0868
	4413	1354554,4360	417943,2619
	4414	1354573,5841	417942,2431
	4415	1354595,3765	417953,4393
	4416	1354630,0132	417963,5225
	4417	1354655,3809	417982,8166

Сведения о характерных точках границ объекта	№ точки	Координаты	
		X	Y
	4418	1354703,5304	418005,2770
	4419	1354731,0815	418023,9513
	4420	1354758,4639	418039,3619
	4421	1354775,3832	418042,0059
	4422	1354790,9009	418036,5845
	4423	1354831,5202	418039,1474
	4424	1354889,8008	418052,9888
	4425	1354929,0357	418060,8224
	4426	1354951,8371	418077,2517
	4427	1354961,2522	418087,3935
	4428	1354969,0744	418102,2948
	4429	1354968,2569	418113,3710
	4430	1354964,0166	418120,7000
	4431	1354957,6804	418122,7797
	4432	1354911,7890	418123,8343
	4433	1354882,4601	418122,3096
	4434	1354856,4014	418105,6143
	4435	1354834,7551	418099,2035
	4436	1354777,3170	418087,2581
	4437	1354731,2504	418070,9165
	4438	1354728,7711	418063,6535
	4439	1354718,7045	418066,5984
	4440	1354701,8728	418058,0853
	4441	1354683,3442	418046,7204
	4442	1354652,6429	418035,1739
	4443	1354625,7375	418031,5112
	4444	1354607,0176	418032,9712
	4445	1354570,5738	418027,4268
	4446	1354538,3703	418014,5534
	4447	1354530,7071	418003,5680
	4408	1354529,4446	417990,9143
	4448	1354577,1600	417744,2000
	4449	1354582,7100	417736,2700
	4450	1354595,4100	417739,4400
	4451	1354596,4600	417746,5900
	4452	1354606,7800	417746,7200
	4453	1354614,2000	417756,3900
	4454	1354609,9700	417771,4700
	4455	1354591,7100	417773,1700
	4456	1354579,5300	417759,2800
	4448	1354577,1600	417744,2000
	4457	1354713,9600	417786,8000
	4458	1354723,7400	417777,8100
	4459	1354729,5700	417768,8100
	4460	1354738,5600	417768,2800

Сведения о характерных точках границ объекта	№ точки	Координаты	
		X	Y
	4461	1354742,5200	417816,9600
	4462	1354765,8200	417853,2200
	4463	1354765,0200	417871,4700
	4464	1354748,6100	417890,8400
	4465	1354736,1800	417886,0200
	4466	1354724,2800	417815,9100
	4467	1354715,2800	417808,2300
	4457	1354713,9600	417786,8000
	4468	1354764,5700	418974,8700
	4469	1354764,8300	418975,6000
	4470	1354765,8991	418977,8181
	4471	1354765,6386	418977,8378
	4472	1354765,0200	418977,8800
	4468	1354764,5700	418974,8700
	4473	1354795,2984	418754,4096
	4474	1354796,2247	418754,1763
	4475	1354795,9700	418753,7000
	4476	1354797,1900	418753,0400
	4477	1354817,1000	418748,0300
	4478	1354831,8100	418793,4200
	4479	1354832,8800	418796,7400
	4480	1354841,2600	418822,6100
	4481	1354840,4464	418822,6697
	4482	1354840,7546	418823,6210
	4483	1354810,6357	418825,8421
	4484	1354808,0980	418794,7611
	4485	1354806,5174	418775,4010
	4473	1354795,2984	418754,4096
	4486	1354803,9363	418310,2233
	4487	1354804,6960	418309,4523
	4488	1354804,4600	418309,2300
	4489	1354806,6400	418307,0100
	4490	1354812,0300	418301,5500
	4491	1354815,3800	418303,6400
	4492	1354839,9900	418311,4600
	4493	1354847,4500	418311,4000
	4494	1354863,2700	418316,9600
	4495	1354876,8100	418321,6900
	4496	1354879,3100	418326,3200
	4497	1354880,4000	418328,3300
	4498	1354879,3000	418333,5600
	4499	1354900,9300	418336,9200
	4500	1354926,5900	418342,2200
	4501	1354945,8300	418347,5900
	4502	1354946,1100	418350,1400

Сведения о характерных точках границ объекта	№ точки	Координаты	
		X	Y
	4503	1354956,6800	418354,7000
	4504	1354956,4800	418354,6900
	4505	1354948,0200	418351,0500
	4506	1354947,7261	418352,0419
	4507	1354953,4714	418354,5250
	4508	1354969,1659	418361,3079
	4509	1354976,5299	418367,1689
	4510	1354980,8456	418362,1523
	4511	1354994,5492	418356,7959
	4512	1354992,7844	418356,6983
	4513	1355018,5100	418346,6500
	4514	1355032,3600	418347,8700
	4515	1355049,0700	418352,3500
	4516	1355058,4800	418357,2400
	4517	1355061,3069	418360,4864
	4518	1355059,8711	418360,4070
	4519	1355063,8002	418364,9204
	4520	1355085,0890	418368,6287
	4521	1355085,2487	418367,9809
	4522	1355106,2394	418369,6264
	4523	1355106,1302	418362,7834
	4524	1355106,0440	418357,7692
	4525	1355114,7855	418361,1302
	4526	1355125,0343	418364,7638
	4527	1355125,1423	418363,5552
	4528	1355153,2454	418363,7145
	4529	1355154,3898	418366,7821
	4530	1355157,2394	418368,8550
	4531	1355170,3989	418369,7325
	4532	1355182,9630	418371,5593
	4533	1355197,8270	418374,9017
	4534	1355197,8979	418377,4552
	4535	1355208,4010	418378,6601
	4536	1355219,2404	418379,6430
	4537	1355228,5179	418381,9409
	4538	1355228,7643	418388,2157
	4539	1355251,7936	418388,5593
	4540	1355269,9468	418391,2607
	4541	1355283,0545	418393,5967
	4542	1355292,3046	418395,1173
	4543	1355292,6187	418386,0609
	4544	1355307,1598	418388,2562
	4545	1355304,7448	418397,1429
	4546	1355319,4743	418398,2308
	4547	1355333,2954	418401,9026

Сведения о характерных точках границ объекта	№ точки	Координаты	
		X	Y
	4548	1355337,6239	418403,0525
	4549	1355354,2310	418402,7902
	4550	1355354,5729	418391,2731
	4551	1355356,5429	418391,1479
	4552	1355356,7057	418390,1896
	4553	1355387,4400	418388,2400
	4554	1355407,2600	418388,3700
	4555	1355432,8900	418386,3900
	4556	1355432,4100	418387,3600
	4557	1355432,4094	418387,3655
	4558	1355459,4324	418387,3556
	4559	1355459,9700	418386,3800
	4560	1355474,2500	418391,9900
	4561	1355476,3800	418392,8300
	4562	1355482,0600	418395,0500
	4563	1355482,0700	418396,0400
	4564	1355481,8434	418396,0354
	4565	1355500,8217	418396,5858
	4566	1355500,3168	418412,3233
	4567	1355512,9779	418411,8111
	4568	1355521,7941	418412,0417
	4569	1355522,2571	418412,2158
	4570	1355522,2800	418411,0700
	4571	1355529,8400	418413,9100
	4572	1355529,1100	418420,9200
	4573	1355529,1000	418421,8793
	4574	1355546,3734	418421,1921
	4575	1355546,8104	418421,2708
	4576	1355546,8600	418420,2200
	4577	1355553,8961	418421,4890
	4578	1355554,1785	418418,2660
	4579	1355554,5814	418418,2853
	4580	1355554,6700	418417,2900
	4581	1355555,4693	418417,3300
	4582	1355555,5958	418415,7866
	4583	1355555,9983	418415,7978
	4584	1355556,0800	418414,8100
	4585	1355569,4600	418415,1800
	4586	1355588,2600	418411,2000
	4587	1355587,7815	418412,1671
	4588	1355606,1879	418409,5912
	4589	1355606,1902	418409,5915
	4590	1355606,1900	418409,5900
	4591	1355606,6700	418408,6200
	4592	1355630,9900	418411,8700

Сведения о характерных точках границ объекта	№ точки	Координаты	
		X	Y
	4593	1355656,4000	418412,0900
	4594	1355678,6600	418407,8800
	4595	1355685,8500	418431,4200
	4596	1355685,1265	418431,5773
	4597	1355685,3729	418432,3842
	4598	1355674,8868	418434,6798
	4599	1355660,3861	418442,5850
	4600	1355635,9241	418449,8391
	4601	1355636,5800	418457,0000
	4602	1355636,0196	418457,0793
	4603	1355636,1018	418457,9757
	4604	1355611,1544	418461,5042
	4605	1355605,5394	418463,1108
	4606	1355604,9200	418459,0407
	4607	1355598,3964	418459,8636
	4608	1355591,4946	418457,3908
	4609	1355596,1500	418476,0500
	4610	1355595,5361	418476,4892
	4611	1355595,6699	418477,0262
	4612	1355589,1694	418481,6701
	4613	1355556,7373	418488,0975
	4614	1355553,2060	418488,0448
	4615	1355552,4200	418491,5000
	4616	1355552,4065	418490,4302
	4617	1355551,9430	418492,4779
	4618	1355551,6035	418497,6028
	4619	1355545,7296	418500,5377
	4620	1355503,5888	418514,7308
	4621	1355483,9839	418517,0188
	4622	1355482,1658	418499,9064
	4623	1355474,4949	418492,5635
	4624	1355475,4244	418485,8351
	4625	1355418,2124	418457,8162
	4626	1355389,4726	418454,7549
	4627	1355373,2361	418445,5919
	4628	1355353,2349	418441,4626
	4629	1355352,9718	418441,6003
	4630	1355352,9609	418442,3289
	4631	1355347,3497	418445,2658
	4632	1355330,4632	418454,1043
	4633	1355289,4000	418467,7155
	4634	1355255,8854	418480,3280
	4635	1355256,6410	418483,9900
	4636	1355237,9230	418489,6418
	4637	1355237,6210	418487,0968

Сведения о характерных точках границ объекта	№ точки	Координаты	
		X	Y
	4638	1355190,2695	418504,6838
	4639	1355160,1463	418514,5663
	4640	1355142,6609	418520,7387
	4641	1355134,0539	418523,8419
	4642	1355132,5929	418524,3609
	4643	1355125,0324	418527,0469
	4644	1355119,0797	418527,3684
	4645	1355108,9221	418530,7650
	4646	1355069,4879	418543,9512
	4647	1355061,3279	418547,3115
	4648	1355051,9012	418551,0586
	4649	1355042,4508	418555,1341
	4650	1355018,3263	418568,3840
	4651	1354970,1786	418561,6415
	4652	1354965,7030	418550,4326
	4653	1354959,1745	418558,2867
	4654	1354945,5738	418557,4226
	4655	1354934,9714	418562,4084
	4656	1354927,6774	418565,1281
	4657	1354925,6785	418567,0387
	4658	1354897,7500	418575,2936
	4659	1354856,3591	418581,5274
	4660	1354851,4414	418580,5392
	4661	1354839,2257	418544,6645
	4662	1354835,4950	418533,9370
	4663	1354826,9581	418515,5260
	4664	1354824,7391	418493,9789
	4665	1354824,6796	418475,1745
	4666	1354824,4711	418466,3595
	4667	1354824,4194	418464,1740
	4668	1354825,1989	418463,1598
	4669	1354827,5338	418462,8646
	4670	1354846,4096	418455,7891
	4671	1354846,4129	418455,7879
	4672	1354845,8000	418455,2100
	4673	1354850,7700	418453,3500
	4674	1354858,3100	418450,5200
	4675	1354864,6600	418449,3700
	4676	1354865,4400	418449,2300
	4677	1354865,6077	418450,0987
	4678	1354865,6084	418450,0986
	4679	1354878,7899	418447,6963
	4680	1354879,0409	418441,5989
	4681	1354864,4434	418443,9216
	4682	1354864,3830	418443,7641

Сведения о характерных точках границ объекта	№ точки	Координаты	
		X	Y
	4683	1354862,9878	418440,1298
	4684	1354853,1983	418414,6282
	4685	1354851,9980	418411,2796
	4686	1354848,1214	418380,1658
	4687	1354843,5433	418369,2554
	4688	1354846,7064	418348,9787
	4689	1354840,3674	418343,4631
	4690	1354835,6200	418343,9024
	4691	1354833,1711	418337,7647
	4486	1354803,9363	418310,2233
	4692	1354848,8778	417581,0177
	4693	1354859,9244	417590,2443
	4694	1354898,6035	417608,7112
	4695	1354928,9960	417621,6408
	4696	1354968,6050	417632,7345
	4697	1354986,1113	417633,6707
	4698	1355003,3489	417640,3937
	4699	1355006,7910	417641,7362
	4700	1355019,2681	417646,6025
	4701	1355045,0556	417657,6848
	4702	1355071,7719	417662,3156
	4703	1355113,2312	417666,9585
	4704	1355166,6733	417667,9243
	4705	1355175,8845	417670,6972
	4706	1355206,2844	417677,1744
	4707	1355231,1569	417682,7255
	4708	1355254,1949	417680,9009
	4709	1355297,5033	417680,0149
	4710	1355336,1941	417688,3426
	4711	1355349,0868	417694,8054
	4712	1355390,5482	417697,6049
	4713	1355442,1464	417699,4909
	4714	1355464,2545	417705,0396
	4715	1355463,8054	417694,8999
	4716	1355446,3098	417684,7462
	4717	1355371,6958	417665,3279
	4718	1355180,0997	417610,7867
	4719	1355001,7429	417558,3582
	4720	1354996,6402	417556,7698
	4721	1354872,4558	417510,0621
	4722	1354865,5440	417510,9782
	4723	1354860,9294	417517,4267
	4724	1354857,2278	417531,2499
	4725	1354850,7503	417555,2101
	4692	1354848,8778	417581,0177

Сведения о характерных точках границ объекта	№ точки	Координаты	
		X	Y
	4726	1355013,5798	419367,2134
	4727	1355030,7646	419505,7356
	4728	1355140,7001	419494,5588
	4729	1355125,7836	419310,0831
	4730	1355040,5704	419316,7348
	4731	1355038,2816	419327,1753
	4726	1355013,5798	419367,2134
	4732	1355436,5799	417768,4985
	4733	1355436,5832	417768,9890
	4734	1355436,5800	417768,5000
	4735	1355503,6338	417772,2150
	4736	1355503,6283	417772,2083
	4737	1355464,1799	417770,0256
	4732	1355436,5799	417768,4985
	4738	1355518,8237	419403,2424
	4739	1355518,8990	419403,6112
	4740	1355522,3491	419402,5670
	4738	1355518,8237	419403,2424
	4741	1355571,8481	419170,4293
	4742	1355571,8500	419170,4400
	4743	1355571,8931	419170,4305
	4741	1355571,8481	419170,4293
	4744	1355611,7300	419211,6300
	4745	1355634,5700	419210,1500
	4746	1355640,7900	419209,1000
	4747	1355640,5700	419208,2000
	4748	1355641,2400	419208,0900
	4749	1355636,9400	419190,9200
	4750	1355631,9400	419192,0800
	4751	1355612,0700	419196,7100
	4752	1355612,0700	419197,6100
	4753	1355611,7500	419197,6900
	4754	1355611,7600	419196,1500
	4755	1355619,4600	419186,2800
	4756	1355634,2700	419182,7300
	4757	1355633,9700	419182,0300
	4758	1355663,4100	419187,5100
	4759	1355680,2700	419190,0400
	4760	1355707,7600	419191,7900
	4761	1355708,7800	419191,8200
	4762	1355723,5900	419329,2900
	4763	1355620,9500	419336,8000
	4744	1355611,7300	419211,6300
	4764	1356266,1778	417466,0447
	4765	1356286,4219	417490,0270

Сведения о характерных точках границ объекта	№ точки	Координаты	
		X	Y
	4766	1356301,1479	417504,7871
	4767	1356328,7804	417514,0274
	4768	1356345,3683	417512,1976
	4769	1356358,2768	417504,8342
	4770	1356358,2959	417488,2427
	4771	1356358,3065	417479,0251
	4772	1356363,8351	417479,0297
	4773	1356374,8838	417486,4128
	4774	1356378,5548	417499,3204
	4775	1356380,3828	417512,2264
	4776	1356385,8903	417530,6660
	4777	1356398,7692	417549,1117
	4778	1356442,9642	417578,6442
	4779	1356461,3760	417593,4074
	4780	1356465,0512	417602,6280
	4781	1356465,0385	417613,6890
	4782	1356490,8323	417619,2407
	4783	1356501,9043	417606,3453
	4784	1356522,1822	417600,8315
	4785	1356549,8253	417600,8543
	4786	1356568,2222	417628,5221
	4787	1356608,7294	417659,8950
	4788	1356643,7249	417676,5154
	4789	1356673,2044	417682,0702
	4790	1356699,0068	417680,2480
	4791	1356721,1254	417676,5792
	4792	1356748,7642	417680,2890
	4793	1356763,5072	417680,3011
	4794	1356793,0058	417669,2644
	4795	1356816,9716	417661,9101
	4796	1356833,5362	417680,3588
	4797	1356842,7336	417695,1145
	4798	1356848,2453	417709,8671
	4799	1356857,4512	417717,2487
	4800	1356866,6677	417715,4127
	4801	1356879,5762	417708,0493
	4802	1356885,1175	417696,9929
	4803	1356903,5462	417697,0081
	4804	1356909,0769	417695,1691
	4805	1356914,6161	417685,9562
	4806	1356921,9919	417682,2752
	4807	1356929,3570	417687,8118
	4808	1356942,2486	417695,1965
	4809	1356956,9746	417709,9566
	4810	1356968,0255	417715,4962

Сведения о характерных точках границ объекта	№ точки	Координаты	
		X	Y
	4811	1356973,5647	417706,2833
	4812	1356971,7493	417682,3162
	4813	1356980,9785	417669,4193
	4814	1356990,1950	417667,5834
	4815	1357004,9189	417684,1870
	4816	1357023,3116	417715,5418
	4817	1357036,2053	417721,0830
	4818	1357067,5468	417710,0477
	4819	1357113,6651	417669,5286
	4820	1357145,0256	417641,9019
	4821	1357167,1464	417636,3896
	4822	1357183,7238	417643,7773
	4823	1357196,6091	417656,6924
	4824	1357218,7002	417676,9892
	4825	1357233,4368	417682,5319
	4826	1357303,4701	417678,9026
	4827	1357375,3378	417682,6488
	4828	1357465,6278	417691,9407
	4829	1357640,6962	417695,7720
	4830	1357780,7585	417692,2004
	4831	1357906,1033	417666,4946
	4832	1358000,1108	417648,1370
	4833	1358103,3517	417613,1955
	4834	1358171,5442	417607,7211
	4835	1358307,9292	417596,7725
	4836	1358473,8066	417580,3176
	4837	1358624,9409	417563,8506
	4838	1358765,0328	417534,4699
	4839	1358840,5989	417527,1582
	4840	1358945,9885	417527,2451
	4841	1358918,9040	417183,6403
	4842	1358607,5185	417291,2818
	4843	1358487,4875	417324,5306
	4844	1358449,9382	417328,0881
	4845	1358351,2400	417341,8504
	4846	1358346,3492	417342,9830
	4847	1358127,3219	417401,2120
	4848	1358127,3191	417401,2126
	4849	1358084,4612	417413,0813
	4850	1357964,9402	417444,1833
	4851	1357807,6869	417473,4920
	4852	1357807,3750	417468,9018
	4853	1357789,3032	417472,8302
	4854	1357579,1695	417513,2142
	4855	1357435,4088	417527,8438

Сведения о характерных точках границ объекта	№ точки	Координаты	
		X	Y
	4856	1357286,1215	417540,6253
	4857	1357081,5757	417529,3957
	4858	1356936,0143	417507,1537
	4859	1356862,3038	417503,4060
	4860	1356842,5874	417498,0965
	4861	1356842,5023	417501,7350
	4862	1356721,8855	417467,5942
	4863	1356665,5634	417447,9742
	4864	1356520,2609	417426,4935
	4865	1356502,2063	417427,7530
	4866	1356449,5708	417442,2302
	4867	1356361,1131	417442,1573
	4868	1356291,0946	417432,8821
	4869	1356266,2032	417443,9226
	4764	1356266,1778	417466,0447
	4870	1356474,6511	416844,9795
	4871	1356480,2772	416900,5471
	4872	1356490,8001	416945,6737
	4873	1356517,8977	416990,0865
	4874	1356574,2219	417053,6099
	4875	1356642,4811	417116,6133
	4876	1356848,3336	417252,3582
	4877	1356848,2569	417255,6381
	4878	1356949,1281	417320,9705
	4879	1357037,5436	417357,9134
	4880	1357137,0564	417359,8389
	4881	1357339,7932	417341,5709
	4882	1357651,2890	417297,5835
	4883	1357793,6723	417267,1871
	4884	1357788,0295	417184,1216
	4885	1357771,8956	417185,2290
	4886	1357677,8944	417198,0561
	4887	1357576,5430	417192,4421
	4888	1357502,8367	417185,0073
	4889	1357467,8391	417170,2304
	4890	1357449,4273	417155,4672
	4891	1357431,0240	417133,3299
	4892	1357418,1323	417125,9453
	4893	1357383,1517	417096,4204
	4894	1357364,7463	417076,1267
	4895	1357370,2897	417063,2267
	4896	1357377,6548	417068,7633
	4897	1357392,3978	417068,7754
	4898	1357399,7798	417059,5640
	4899	1357388,7332	417050,3374

Сведения о характерных точках границ объекта	№ точки	Координаты	
		X	Y
	4900	1357357,4277	417030,0330
	4901	1357350,0647	417022,6529
	4902	1357342,6932	417022,6469
	4903	1357339,0032	417026,3308
	4904	1357340,8334	417037,3934
	4905	1357346,3535	417044,7719
	4906	1357344,4958	417057,6749
	4907	1357335,2878	417052,1368
	4908	1357307,6617	417037,3660
	4909	1357296,6151	417028,1394
	4910	1357267,1313	417026,2716
	4911	1357261,6069	417022,5800
	4912	1357267,1398	417018,8976
	4913	1357283,7256	417018,9112
	4914	1357298,4622	417024,4539
	4915	1357320,5766	417024,4721
	4916	1357327,9587	417015,2607
	4917	1357327,9672	417007,8866
	4918	1357339,0328	417000,5218
	4919	1357357,4700	416993,1629
	4920	1357383,2701	416993,1842
	4921	1357420,1339	416987,6840
	4922	1357449,6304	416978,4909
	4923	1357453,3267	416969,2763
	4924	1357479,1396	416958,2366
	4925	1357488,3539	416958,2442
	4926	1357517,8398	416958,2685
	4927	1357528,8971	416958,2776
	4928	1357528,9076	416949,0600
	4929	1357523,3875	416941,6815
	4930	1357508,6487	416937,9824
	4931	1357521,5510	416936,1494
	4932	1357547,3596	416928,7967
	4933	1357567,6417	416919,5959
	4934	1357569,4931	416912,2234
	4935	1357569,4994	416906,6929
	4936	1357563,9814	416897,4708
	4937	1357563,9899	416890,0968
	4938	1357573,2084	416886,4173
	4939	1357584,2657	416886,4264
	4940	1357591,6456	416879,0585
	4941	1357593,5012	416867,9990
	4942	1357600,8790	416862,4746
	4943	1357621,1505	416862,4913
	4944	1357630,3543	416871,7164

Сведения о характерных точках границ объекта	№ точки	Координаты	
		X	Y
	4945	1357648,7745	416879,1056
	4946	1357704,0776	416864,4032
	4947	1357731,7312	416855,2084
	4948	1357753,8583	416844,1656
	4949	1357764,5541	416838,5465
	4950	1357757,3231	416732,1015
	4951	1357550,9029	416726,3780
	4952	1357414,7039	416733,6046
	4953	1357303,3832	416749,9851
	4954	1357185,8349	416753,3862
	4955	1357113,6985	416744,9755
	4956	1356863,3240	416648,6830
	4957	1356695,6313	416636,7841
	4958	1356540,1417	416653,8638
	4959	1356491,3497	416683,4666
	4960	1356477,5790	416769,6107
	4870	1356474,6511	416844,9795
	4961	1357448,8718	425204,6753
	4962	1357458,9088	425328,0143
	4963	1357460,8754	425355,6805
	4964	1357460,5632	425355,7161
	4965	1357456,7797	425311,5959
	4961	1357448,8718	425204,6753
	4966	1361891,8676	384570,4965
	4967	1361896,5635	384583,6401
	4968	1361936,6415	384589,1770
	4969	1361973,2357	384600,2261
	4970	1361996,7971	384620,3504
	4971	1362021,1181	384619,3180
	4972	1362049,1190	384618,1445
	4973	1362077,6826	384613,4447
	4974	1362096,3673	384606,5351
	4975	1362128,2205	384602,5676
	4976	1362151,8407	384582,4841
	4977	1362193,3970	384559,4656
	4978	1362218,8668	384545,3958
	4979	1362252,9305	384531,5133
	4980	1362272,3714	384520,6392
	4981	1362302,5302	384504,0150
	4982	1362347,4717	384477,7473
	4983	1362374,7589	384458,7768
	4984	1362403,2045	384442,4110
	4985	1362433,9091	384425,6048
	4986	1362454,1738	384412,9477
	4987	1362479,5948	384400,8746

Сведения о характерных точках границ объекта	№ точки	Координаты	
		X	Y
	4988	1362518,3207	384385,7614
	4989	1362566,4892	384362,8816
	4990	1362581,1637	384357,8805
	4991	1362600,0023	384344,3359
	4992	1362648,2155	384319,4684
	4993	1362697,7325	384296,0426
	4994	1362736,3871	384283,4948
	4995	1362749,2159	384272,4791
	4996	1362771,8988	384264,3299
	4997	1362811,4258	384243,2565
	4998	1362840,2458	384227,2694
	4999	1362889,8147	384201,0988
	5000	1362924,4499	384191,2116
	5001	1362961,5647	384188,6838
	5002	1362999,2917	384188,1625
	5003	1363022,4368	384188,6579
	5004	1363037,1101	384183,6598
	5005	1363056,8802	384180,4241
	5006	1363102,1992	384173,0948
	5007	1363138,0817	384166,5548
	5008	1363179,1928	384162,7844
	5009	1363230,2694	384157,2342
	5010	1363264,1034	384153,3102
	5011	1363293,3111	384149,2852
	5012	1363315,2755	384143,7758
	5013	1363346,3585	384144,4396
	5014	1363382,1793	384140,5572
	5015	1363435,1781	384137,7043
	5016	1363495,6146	384136,8397
	5017	1363525,9088	384134,3311
	5018	1363558,3604	384133,0330
	5019	1363588,0749	384135,6598
	5020	1363631,7711	384134,5994
	5021	1363681,4165	384133,6678
	5022	1363713,8860	384131,7068
	5023	1363817,2080	384127,2723
	5024	1363863,5200	384127,5983
	5025	1363940,2502	384128,5751
	5026	1364032,9319	384126,5703
	5027	1364076,0288	384122,8395
	5028	1364102,6961	384114,1146
	5029	1364127,9193	384110,6683
	5030	1364152,6963	384097,9134
	5031	1364176,2867	384079,1577
	5032	1364199,3423	384055,0791

Сведения о характерных точках границ объекта	№ точки	Координаты	
		X	Y
	5033	1364227,4229	384042,3955
	5034	1364268,9485	384020,7018
	5035	1364288,2493	384015,8028
	5036	1364317,2792	384004,3127
	5037	1364325,4159	383996,8006
	5038	1364326,6668	383986,1622
	5039	1364249,6796	383951,7342
	5040	1364187,7145	383924,1955
	5041	1364125,7498	383905,4155
	5042	1364049,3900	383883,5072
	5043	1363981,1673	383869,7378
	5044	1363909,1869	383855,9664
	5045	1363838,4598	383836,5626
	5046	1363795,2716	383830,9282
	5047	1363758,3442	383822,1667
	5048	1363697,0049	383812,1497
	5049	1363646,3041	383812,1493
	5050	1363574,9504	383821,5367
	5051	1363516,7402	383829,0468
	5052	1363451,0206	383834,6805
	5053	1363390,3065	383844,6947
	5054	1363337,1066	383849,7010
	5055	1363268,2564	383859,0897
	5056	1363182,5032	383869,7255
	5057	1363146,8287	383876,6116
	5058	1363087,3665	383885,3733
	5059	1363027,9054	383896,0153
	5060	1362955,3011	383911,6592
	5061	1362877,6874	383931,6902
	5062	1362799,4486	383955,4716
	5063	1362747,0058	383973,3517
	5064	1362702,4291	383988,6437
	5065	1362618,5585	384028,7002
	5066	1362537,8134	384063,1263
	5067	1362474,5981	384096,9227
	5068	1362417,0139	384128,8428
	5069	1362354,4226	384164,5219
	5070	1362311,2328	384193,3132
	5071	1362234,2475	384227,7373
	5072	1362201,0724	384244,0095
	5073	1362127,2148	384324,7492
	5074	1362087,1556	384351,6628
	5075	1362025,8145	384411,7513
	5076	1361995,1451	384444,2960
	5077	1361951,3317	384490,6153

Сведения о характерных точках границ объекта	№ точки	Координаты	
		X	Y
	5078	1361917,5323	384536,9320
	4966	1361891,8676	384570,4965
	5079	1362079,9505	385002,1401
	5080	1362082,4520	385007,7735
	5081	1362089,0263	385007,7726
	5082	1362117,0089	384989,9256
	5083	1362151,0899	384959,4622
	5084	1362184,7493	384939,4215
	5085	1362283,4478	384919,0009
	5086	1362361,7305	384878,5370
	5087	1362385,4568	384867,7598
	5088	1362415,3803	384854,1696
	5089	1362427,7963	384845,6142
	5090	1362485,3903	384805,9328
	5091	1362527,3653	384770,0080
	5092	1362652,0228	384685,7735
	5093	1362680,1467	384666,7714
	5094	1362695,6521	384677,7358
	5095	1362705,7017	384673,1298
	5096	1362715,4613	384668,6566
	5097	1362777,3362	384640,3012
	5098	1362849,9424	384584,7116
	5099	1362991,3782	384534,7960
	5100	1363168,3599	384456,5181
	5101	1363229,6227	384417,5665
	5102	1363280,4376	384421,7124
	5103	1363342,3765	384447,3193
	5104	1363523,8636	384492,5474
	5105	1363541,9856	384493,5839
	5106	1363547,6586	384481,8583
	5107	1363571,8610	384438,3710
	5108	1363624,0485	384400,9343
	5109	1363647,4943	384405,4719
	5110	1363694,0069	384366,1433
	5111	1363738,6322	384361,6061
	5112	1363826,3661	384377,4890
	5113	1363923,5526	384435,3499
	5114	1363923,9326	384459,5522
	5115	1363799,8451	384516,1089
	5116	1363722,4492	384543,0605
	5117	1363690,1773	384554,3012
	5118	1363587,3155	384617,4529
	5119	1363360,4164	384733,9274
	5120	1363153,1811	384819,7664
	5121	1362972,4179	384917,3325

Сведения о характерных точках границ объекта	№ точки	Координаты	
		X	Y
	5122	1362754,2128	385061,4080
	5123	1362570,3458	385177,0893
	5124	1362548,4408	385195,2390
	5125	1362537,1736	385204,6288
	5126	1362527,7828	385214,9546
	5127	1362533,1064	385219,3379
	5128	1362547,1884	385218,7129
	5129	1362569,0944	385207,1304
	5130	1362630,4340	385177,7158
	5131	1362691,4848	385143,9201
	5132	1362716,4430	385144,2955
	5133	1362774,3035	385115,1790
	5134	1362829,8924	385078,4983
	5135	1362853,3377	385080,3884
	5136	1362928,7582	385045,1237
	5137	1363095,3671	384971,8611
	5138	1363202,0083	384923,0766
	5139	1363394,8729	384827,7824
	5140	1363479,2044	384782,7828
	5141	1363551,0575	384777,8678
	5142	1363548,0327	384795,6421
	5143	1363530,7118	384814,5863
	5144	1363463,5370	384857,0824
	5145	1363435,6677	384871,0203
	5146	1363387,3953	384898,5785
	5147	1363343,1522	384921,6159
	5148	1363290,3532	384955,3227
	5149	1363258,7012	384982,0006
	5150	1363232,1991	385004,3896
	5151	1363208,4365	385031,8064
	5152	1363181,4765	385059,6825
	5153	1363147,6628	385093,9507
	5154	1363122,5299	385123,6534
	5155	1363105,6227	385143,7581
	5156	1363092,0348	385161,4068
	5157	1363087,4622	385194,3049
	5158	1363062,7874	385229,0344
	5159	1363004,7567	385294,8334
	5160	1362980,5359	385341,8981
	5161	1362960,4278	385376,1707
	5162	1362942,9428	385404,9034
	5163	1362933,9270	385416,8382
	5164	1362929,8124	385427,3498
	5165	1362932,5552	385435,5753
	5166	1362940,6591	385434,1479

Сведения о характерных точках границ объекта	№ точки	Координаты	
		X	Y
	5167	1362965,7911	385417,2406
	5168	1362994,5814	385396,6791
	5169	1363029,3098	385376,1182
	5170	1363056,7253	385356,9265
	5171	1363109,7341	385323,5689
	5172	1363137,6066	385298,8930
	5173	1363159,0829	385276,9591
	5174	1363184,6711	385253,8844
	5175	1363292,1789	385235,4357
	5176	1363370,7739	385172,8341
	5177	1363481,8139	385107,4901
	5178	1363532,0762	385069,1075
	5179	1363625,2239	385017,0331
	5180	1363969,0746	384864,9504
	5181	1364013,7084	384854,3462
	5182	1364055,7451	384863,4870
	5183	1364088,6477	384886,7913
	5184	1364107,7463	384917,2961
	5185	1364115,3290	384960,3165
	5186	1364113,2280	385015,9978
	5187	1364101,7765	385044,8395
	5188	1364059,2765	385095,1032
	5189	1364005,8133	385147,6537
	5190	1363973,8281	385194,7196
	5191	1363971,0864	385211,6249
	5192	1363979,7652	385227,1644
	5193	1364003,5269	385229,9064
	5194	1364037,0044	385227,2183
	5195	1364108,9479	385217,4496
	5196	1364164,4942	385206,8842
	5197	1364227,0982	385184,4978
	5198	1364360,0686	385126,9204
	5199	1364379,5527	385108,5996
	5200	1364394,8140	385085,7118
	5201	1364396,1702	385026,3937
	5202	1364413,5364	385012,4581
	5203	1364441,4080	385000,5756
	5204	1364453,2904	385003,3184
	5205	1364458,0884	385023,0827
	5206	1364440,3723	385045,9888
	5207	1364435,4671	385074,0300
	5208	1364444,9445	385081,6299
	5209	1364467,3325	385073,4063
	5210	1364501,1222	385060,7899
	5211	1364515,4351	385036,4488

Сведения о характерных точках границ объекта	№ точки	Координаты	
		X	Y
	5212	1364523,9969	384992,5271
	5213	1364534,5073	384960,9958
	5214	1364567,9852	384935,6924
	5215	1364587,1786	384933,6353
	5216	1364608,9886	384916,2183
	5217	1364621,9062	384901,1911
	5218	1364619,1653	384874,0030
	5219	1364651,6089	384842,4750
	5220	1364713,7550	384808,2055
	5221	1364729,2896	384792,2102
	5222	1364811,5430	384763,8808
	5223	1364833,0193	384763,1980
	5224	1364839,4139	384782,6161
	5225	1364856,3223	384788,0994
	5226	1364890,4742	384790,5594
	5227	1365032,3751	384793,3957
	5228	1365094,2136	384797,5710
	5229	1365146,0957	384782,8182
	5230	1365174,0686	384806,4430
	5231	1365247,6047	384815,2257
	5232	1365313,8022	384837,2924
	5233	1365372,1200	384829,4119
	5234	1365398,9144	384794,7350
	5235	1365413,1036	384744,6950
	5236	1365409,9507	384701,7448
	5237	1365398,1284	384669,0371
	5238	1365366,6050	384690,3139
	5239	1365324,8356	384682,8274
	5240	1365340,3298	384656,1354
	5241	1365362,4002	384618,1174
	5242	1365380,3376	384605,7866
	5243	1365472,2001	384608,9426
	5244	1365480,5595	384609,2273
	5245	1365519,1031	384617,8600
	5246	1365524,3854	384619,0450
	5247	1365533,4988	384630,2641
	5248	1365535,2508	384664,2708
	5249	1365547,0687	384678,6448
	5250	1365559,6861	384694,0600
	5251	1365647,9473	384724,0094
	5252	1365692,8672	384718,4955
	5253	1365758,2781	384738,9842
	5254	1365793,0650	384784,8199
	5255	1365812,0780	384791,1598
	5256	1365830,5604	384794,8562

Сведения о характерных точках границ объекта	№ точки	Координаты	
		X	Y
	5257	1365860,6628	384780,0674
	5258	1365887,5238	384774,4480
	5259	1365944,2636	384777,6021
	5260	1366054,5947	384793,5630
	5261	1366047,5026	384820,3594
	5262	1366029,3767	384838,4845
	5263	1365945,0520	384846,3640
	5264	1365872,5506	384844,5881
	5265	1365778,4049	384830,4870
	5266	1365769,7055	384827,2506
	5267	1365775,2233	384816,6109
	5268	1365775,6161	384802,8201
	5269	1365766,1597	384797,6960
	5270	1365717,2240	384791,7529
	5271	1365671,9859	384779,1766
	5272	1365655,8301	384796,1188
	5273	1365657,7981	384817,3953
	5274	1365676,7126	384833,5545
	5275	1365691,2912	384839,0691
	5276	1365714,1448	384843,2068
	5277	1365829,2035	384861,3337
	5278	1365973,4249	384886,5540
	5279	1366083,7540	384896,0127
	5280	1366131,8239	384904,6815
	5281	1366234,2967	384917,0755
	5282	1366282,6114	384905,9821
	5283	1366313,2653	384892,3768
	5284	1366344,5305	384851,9374
	5285	1366347,7512	384825,4524
	5286	1366329,8567	384789,6636
	5287	1366283,9882	384736,4171
	5288	1366247,1088	384706,3432
	5289	1366173,0994	384659,0281
	5290	1366053,5596	384613,5711
	5291	1365863,1551	384529,1044
	5292	1365716,7745	384462,1749
	5293	1365591,1512	384431,7521
	5294	1365503,9744	384382,9602
	5295	1365456,2239	384356,2328
	5296	1365453,9030	384351,3022
	5297	1365444,7698	384331,8942
	5298	1365446,9177	384277,4938
	5299	1365430,4571	384267,4713
	5300	1365411,1290	384266,7559
	5301	1365361,7380	384263,1754

Сведения о характерных точках границ объекта	№ точки	Координаты	
		X	Y
	5302	1365313,4663	384271,3808
	5303	1365165,8267	384221,3248
	5304	1365120,8235	384198,6361
	5305	1364992,9596	384154,2231
	5306	1364928,6702	384134,1782
	5307	1364774,7599	384120,5606
	5308	1364680,2155	384111,8635
	5309	1364515,7145	384125,0961
	5310	1364587,9453	384138,7102
	5311	1364725,5978	384136,8213
	5312	1364774,7581	384145,1443
	5313	1364927,1588	384146,6591
	5314	1364952,1161	384149,3059
	5315	1364956,2745	384178,4235
	5316	1365051,9503	384186,3683
	5317	1365046,2796	384196,1986
	5318	1364987,7098	384194,0944
	5319	1364803,4970	384184,4716
	5320	1364664,7122	384176,9067
	5321	1364586,4317	384164,8046
	5322	1364541,0524	384146,2751
	5323	1364441,5943	384159,8870
	5324	1364440,8371	384174,6356
	5325	1364374,6580	384193,1649
	5326	1364345,4439	384197,6899
	5327	1364223,0161	384216,6102
	5328	1364055,1107	384242,7015
	5329	1364016,6490	384248,4208
	5330	1363996,4927	384251,3987
	5331	1363916,3718	384239,8392
	5332	1363879,3115	384237,5699
	5333	1363754,8941	384253,8290
	5334	1363666,4136	384268,4069
	5335	1363488,6657	384297,6919
	5336	1363245,1408	384328,3379
	5337	1362978,1447	384366,1332
	5338	1362772,5465	384433,2860
	5339	1362540,6058	384521,1768
	5340	1362499,0057	384552,5623
	5341	1362409,0051	384597,5613
	5342	1362352,8752	384634,5050
	5343	1362302,6413	384667,5720
	5344	1362274,5400	384686,0663
	5345	1362200,7063	384726,0536
	5346	1362162,0611	384766,5989

Сведения о характерных точках границ объекта	№ точки	Координаты	
		X	Y
	5347	1362153,9776	384780,3329
	5348	1362163,5739	384789,2888
	5349	1362197,5357	384764,1306
	5350	1362219,4925	384770,5954
	5351	1362231,1105	384784,9514
	5352	1362242,6867	384790,5852
	5353	1362249,8865	384787,1410
	5354	1362250,2012	384780,2563
	5355	1362247,6958	384767,1134
	5356	1362250,1984	384748,3352
	5357	1362292,4785	384731,6437
	5358	1362360,5966	384689,0777
	5359	1362380,2635	384704,9591
	5360	1362374,2092	384719,7096
	5361	1362320,8876	384752,9856
	5362	1362305,0144	384809,5066
	5363	1362248,6566	384850,9299
	5364	1362228,6156	384872,8631
	5365	1362184,3692	384899,3351
	5366	1362141,6358	384941,3117
	5079	1362079,9505	385002,1401
	5367	1362501,4916	386638,6815
	5368	1362608,0783	386699,5468
	5369	1362703,9856	386682,5184
	5370	1362762,7571	386680,0391
	5371	1362813,7911	386746,2475
	5372	1362795,3363	386858,4066
	5373	1362874,0160	386983,7619
	5374	1362948,0752	387025,1420
	5375	1363120,6710	387041,9813
	5376	1363385,6058	387056,0031
	5377	1363510,6260	387084,9958
	5378	1363510,3340	387076,6570
	5379	1363509,7360	387059,5790
	5380	1363509,0640	387040,3290
	5381	1363509,0647	387040,3290
	5382	1363509,0646	387040,3245
	5383	1363523,7862	387041,0742
	5384	1363532,3864	387040,1606
	5385	1363541,2860	387039,2120
	5386	1363552,4150	387031,3460
	5387	1363634,8921	387050,7977
	5388	1363682,0374	387061,9149
	5389	1363700,5940	387066,2870
	5390	1363704,7073	387067,2606

Сведения о характерных точках границ объекта	№ точки	Координаты	
		X	Y
	5391	1363707,7302	387067,9734
	5392	1363706,9042	387066,5104
	5393	1363683,1063	387024,3622
	5394	1363627,1642	386949,6900
	5395	1363525,7475	386886,0861
	5396	1363392,4785	386820,3288
	5397	1363272,4813	386764,8383
	5398	1363223,8015	386765,7901
	5399	1363135,8193	386701,5476
	5400	1363079,8774	386683,0926
	5401	1363103,7667	386712,8163
	5402	1363183,3601	386776,9336
	5403	1363119,9309	386754,1715
	5404	1363059,9824	386723,0708
	5405	1362900,6454	386604,9026
	5406	1362698,7922	386485,7901
	5367	1362501,4916	386638,6815
	5407	1362795,2909	386410,9641
	5408	1362834,3108	386439,4565
	5409	1362900,0939	386473,1615
	5410	1363038,6590	386521,3774
	5411	1363139,3871	386574,9023
	5412	1363277,5391	386650,8012
	5413	1363380,6085	386716,1078
	5414	1363476,0151	386732,6345
	5415	1363548,2839	386781,5394
	5416	1363673,5149	386879,9002
	5417	1363775,9335	386988,8285
	5418	1363827,9691	387044,1440
	5419	1363706,9042	387066,5104
	5420	1363707,7340	387067,9770
	5421	1363728,9260	387082,5120
	5422	1363731,6780	387084,4020
	5423	1363761,0490	387102,3060
	5424	1363796,2830	387117,1280
	5425	1363824,3000	387119,6500
	5426	1363847,5180	387100,6890
	5427	1363847,5191	387100,6850
	5428	1363847,5852	387100,7048
	5429	1364727,1750	387307,3880
	5430	1364781,4030	387320,1340
	5431	1364817,7130	387328,6600
	5432	1364864,8729	387339,7499
	5433	1364864,8858	387339,7473
	5434	1364852,2570	386864,0080

Сведения о характерных точках границ объекта	№ точки	Координаты	
		X	Y
	5435	1364867,1420	386858,9380
	5436	1364871,1130	386841,5390
	5437	1364877,3250	386815,1670
	5438	1364876,6540	386789,2160
	5439	1364871,1640	386766,9000
	5440	1364871,3320	386755,7890
	5441	1364877,2920	386746,3610
	5442	1364894,3340	386739,2070
	5443	1364906,2150	386732,9510
	5444	1364907,1529	386732,4575
	5445	1364911,9420	386729,9360
	5446	1364922,6910	386718,9830
	5447	1364930,3670	386701,1010
	5448	1365069,2556	386704,3425
	5449	1365090,1060	386704,8240
	5450	1365130,2963	386705,7671
	5451	1365365,1400	386711,2480
	5452	1365370,1517	386759,5480
	5453	1365371,4730	386772,2580
	5454	1365372,4541	386781,7369
	5455	1365380,1042	386855,4641
	5456	1365380,6710	386860,9160
	5457	1365381,0862	386864,9274
	5458	1365393,1690	386981,3740
	5459	1365205,0992	387165,3902
	5460	1365170,2010	387199,5420
	5461	1365152,3196	387217,0322
	5462	1365126,7660	387242,0350
	5463	1365107,3810	387231,5560
	5464	1365078,4580	387215,9120
	5465	1365057,2340	387219,8250
	5466	1365040,4840	387206,8740
	5467	1364981,0070	387220,8060
	5468	1364980,1846	387275,8334
	5469	1364979,6460	387312,1920
	5470	1364979,5650	387317,4730
	5471	1364979,1090	387347,8050
	5472	1364974,2704	387387,9398
	5473	1364944,6750	387385,3960
	5474	1364946,8030	387439,8170
	5475	1364940,8100	387439,3430
	5476	1364907,6790	387436,7000
	5477	1364884,1007	387434,8078
	5478	1364807,7534	387428,7086
	5479	1364799,7480	387428,0720

Сведения о характерных точках границ объекта	№ точки	Координаты	
		X	Y
	5480	1364657,4600	387416,7020
	5481	1364435,7480	387384,6550
	5482	1364383,2250	387347,1260
	5483	1364340,6360	387350,7360
	5484	1364237,3270	387317,1120
	5485	1364125,8160	387277,5090
	5486	1364126,1770	387277,2830
	5487	1363975,1290	387226,9930
	5488	1363908,6480	387202,1480
	5489	1363630,9050	387113,6060
	5490	1363510,6786	387085,0095
	5491	1363681,0900	387129,6901
	5492	1363733,7117	387150,9827
	5493	1363863,2419	387206,8759
	5494	1364183,0197	387329,3086
	5495	1364416,4440	387397,1789
	5496	1364814,4796	387450,4105
	5497	1364915,6751	387451,7413
	5498	1364983,1388	387457,2308
	5499	1365045,6629	387442,2942
	5500	1365180,5768	387489,9969
	5501	1365440,1219	387539,9496
	5502	1365574,8384	387563,9637
	5503	1365659,9274	387547,4289
	5504	1365756,9088	387473,7075
	5505	1365702,4514	387382,4676
	5506	1365687,5529	387316,1456
	5507	1365788,6250	387205,8982
	5508	1365806,9001	387133,7260
	5509	1365869,5852	387070,8737
	5510	1365941,2072	387039,0300
	5511	1366049,8237	386961,1788
	5512	1366152,3684	386870,0196
	5513	1366164,7732	386869,8922
	5514	1366162,5319	386900,8826
	5515	1366093,0004	387086,9384
	5516	1366102,4453	387116,2158
	5517	1366152,3684	387112,2234
	5518	1366256,2625	387015,0758
	5519	1366370,5856	386864,6323
	5520	1366428,1155	386812,6216
	5521	1366485,6479	386765,3378
	5522	1366567,9760	386759,1517
	5523	1366476,8172	386852,6808
	5524	1366414,6634	386913,7522

Сведения о характерных точках границ объекта	№ точки	Координаты	
		X	Y
	5525	1366330,4725	386996,4447
	5526	1366241,4205	387106,2349
	5527	1366163,8373	387199,3902
	5528	1366086,9287	387279,2376
	5529	1366033,6324	387328,4768
	5530	1366012,7186	387341,7847
	5531	1365993,8288	387367,0697
	5532	1366008,6708	387387,0316
	5533	1366036,3309	387381,0430
	5534	1366099,7468	387348,4387
	5535	1366142,9235	387335,1308
	5536	1366153,7177	387317,8305
	5537	1366194,8705	387303,8572
	5538	1366268,4059	387207,3749
	5539	1366325,0754	387158,8011
	5540	1366369,6014	387103,5733
	5541	1366419,5732	387054,6641
	5542	1366445,1792	387055,4121
	5543	1366497,0089	387096,7440
	5544	1366481,5911	387165,4550
	5545	1366480,2418	387206,7095
	5546	1366455,9549	387261,2719
	5547	1366430,3187	387289,8839
	5548	1366386,4673	387353,0964
	5549	1366358,1326	387406,9934
	5550	1366323,0515	387484,1793
	5551	1366315,6305	387517,4490
	5552	1366321,4753	387529,5251
	5553	1366337,2189	387550,0534
	5554	1366329,1232	387581,6596
	5555	1366327,4366	387602,6196
	5556	1366337,8935	387612,2678
	5557	1366352,0609	387608,9408
	5558	1366365,8909	387591,9733
	5559	1366386,9080	387586,7186
	5560	1366429,6156	387592,3902
	5561	1366480,5615	387552,0363
	5562	1366545,4804	387531,1892
	5563	1366686,1235	387496,3690
	5564	1366720,0416	387472,5422
	5565	1366779,0508	387454,1242
	5566	1366835,8939	387412,1801
	5567	1366889,3439	387372,7026
	5568	1366931,7383	387343,1289
	5569	1366966,5954	387312,6036

Сведения о характерных точках границ объекта	№ точки	Координаты	
		X	Y
	5570	1367053,4753	387282,0155
	5571	1367270,0426	387163,5826
	5572	1367369,5179	387076,1262
	5573	1367502,3480	387002,5924
	5574	1367562,1210	386989,2202
	5575	1367621,3244	386985,9082
	5576	1367673,7542	386986,6905
	5577	1367692,4473	386971,0272
	5578	1367659,5745	386952,9164
	5579	1367629,8819	386918,4913
	5580	1367590,1666	386880,9799
	5581	1367578,2092	386838,8483
	5582	1367554,4765	386826,7473
	5583	1367542,8510	386790,4942
	5584	1367518,4608	386766,2170
	5585	1367476,9488	386736,6499
	5586	1367478,7517	386728,2862
	5587	1367489,6634	386728,0294
	5588	1367564,4926	386774,0358
	5589	1367600,8903	386865,1977
	5590	1367661,7531	386947,4950
	5591	1367692,2201	386958,5605
	5592	1367719,6615	386952,5680
	5593	1367738,0855	386954,8416
	5594	1367771,1034	386963,8737
	5595	1367812,7210	386973,0342
	5596	1367841,1213	386979,2721
	5597	1367874,0958	386991,2107
	5598	1367889,5014	387003,6139
	5599	1367888,6682	387011,4143
	5600	1367890,1831	387017,9778
	5601	1367921,2979	387022,4393
	5602	1367931,2145	387030,4000
	5603	1367960,2200	387032,1047
	5604	1367971,1164	387034,4475
	5605	1367974,0375	387042,8490
	5606	1367970,5277	387049,8826
	5607	1367955,9884	387051,4826
	5608	1367931,8257	387049,4868
	5609	1367903,8789	387048,8882
	5610	1367893,7181	387045,2844
	5611	1367893,4628	387038,3763
	5612	1367892,0999	387033,6320
	5613	1367883,1499	387032,9533
	5614	1367852,1384	387033,5808

Сведения о характерных точках границ объекта	№ точки	Координаты	
		X	Y
	5615	1367814,9266	387029,3917
	5616	1367788,4023	387029,5410
	5617	1367764,0036	387031,3573
	5618	1367708,7833	387034,6140
	5619	1367708,8257	387034,8186
	5620	1367708,6993	387034,6190
	5621	1367641,6142	387031,9399
	5622	1367595,5260	387027,8960
	5623	1367580,6140	387015,0875
	5624	1367535,1520	387025,3170
	5625	1367412,4885	387092,2900
	5626	1367329,1145	387169,0789
	5627	1367298,4018	387203,0222
	5628	1367245,8282	387239,9956
	5629	1367317,4081	387222,6043
	5630	1367392,7315	387179,2578
	5631	1367453,3309	387166,7369
	5632	1367457,3375	387179,3827
	5633	1367358,4504	387227,4119
	5634	1367282,4008	387263,1960
	5635	1367135,4851	387324,7728
	5636	1366968,2986	387395,2767
	5637	1366881,8445	387453,5603
	5638	1366825,1015	387488,7933
	5639	1366811,3666	387509,5650
	5640	1366811,9891	387509,6070
	5641	1366813,9134	387508,7804
	5642	1366882,8378	387497,8375
	5643	1366912,7159	387500,4997
	5644	1366923,1057	387498,8447
	5645	1366928,2553	387505,4296
	5646	1366952,4715	387504,9464
	5647	1366965,4597	387502,3252
	5648	1366987,4789	387498,1497
	5649	1367016,3073	387490,4164
	5650	1367039,1919	387484,8463
	5651	1367074,2035	387477,7682
	5652	1367111,9791	387474,1094
	5653	1367145,9027	387464,4815
	5654	1367173,6222	387455,6056
	5655	1367204,1140	387449,5861
	5656	1367236,2986	387443,3103
	5657	1367265,3791	387437,5512
	5658	1367296,8664	387421,4125
	5659	1367337,5445	387411,8855

Сведения о характерных точках границ объекта	№ точки	Координаты	
		X	Y
	5660	1367368,9226	387403,0641
	5661	1367408,5024	387395,4803
	5662	1367449,0313	387373,2944
	5663	1367489,6716	387366,3003
	5664	1367518,3320	387350,9639
	5665	1367554,1164	387329,8224
	5666	1367595,2943	387305,6648
	5667	1367620,7454	387279,0205
	5668	1367663,6287	387253,7624
	5669	1367686,9796	387235,8133
	5670	1367711,6872	387221,2624
	5671	1367738,9953	387212,3652
	5672	1367773,2630	387207,2617
	5673	1367812,3284	387211,4026
	5674	1367844,5374	387228,0434
	5675	1367867,4662	387245,1334
	5676	1367889,9601	387252,5208
	5677	1367918,2641	387258,9665
	5678	1367920,2925	387257,9384
	5679	1367921,4772	387258,5198
	5680	1368026,1410	387314,9150
	5681	1368136,2823	387389,0433
	5682	1368193,4325	387435,1497
	5683	1368250,1718	387510,9996
	5684	1368289,7556	387592,9288
	5685	1368299,7936	387588,6768
	5686	1368331,2956	387580,9052
	5687	1368331,3042	387580,9057
	5688	1368493,4738	387540,9193
	5689	1368517,5686	387638,1143
	5690	1368569,4530	387847,4198
	5691	1368458,5448	387874,1898
	5692	1368442,8986	387877,7571
	5693	1368437,2060	387879,2024
	5694	1368435,8726	387879,4126
	5695	1368416,2377	387884,1806
	5696	1368396,8517	387889,0223
	5697	1368388,2899	387891,0450
	5698	1368381,2428	387892,7702
	5699	1368375,8641	387894,0868
	5700	1368354,1688	387899,3976
	5701	1368349,4607	387900,5476
	5702	1368343,2478	387902,0051
	5703	1368309,5689	387928,9099
	5704	1368180,6134	387993,3845

Сведения о характерных точках границ объекта	№ точки	Координаты	
		X	Y
	5705	1368169,1230	387999,6087
	5706	1368153,3352	388001,2029
	5707	1368136,3231	388018,8243
	5708	1368132,4356	388043,5383
	5709	1368123,6817	388064,2386
	5710	1368111,7018	388079,4720
	5711	1368101,5701	388088,7511
	5712	1368092,2596	388099,5907
	5713	1368072,6473	388112,2470
	5714	1368057,1767	388120,8835
	5715	1368043,5669	388127,4364
	5716	1368035,1805	388132,9413
	5717	1368021,8374	388131,0532
	5718	1368001,6999	388122,3077
	5719	1367943,2722	388113,9762
	5720	1367933,8357	388114,3984
	5721	1367921,7086	388106,4762
	5722	1367859,5801	388072,6137
	5723	1367838,2266	388060,4721
	5724	1367786,5659	388041,9668
	5725	1367752,7577	388024,9946
	5726	1367701,9099	388008,6127
	5727	1367650,0455	387984,8966
	5728	1367646,1704	387980,4755
	5729	1367647,9578	387973,8869
	5730	1367651,7109	387967,6092
	5731	1367647,0525	387959,0947
	5732	1367602,7240	387949,1438
	5733	1367574,1727	387938,3023
	5734	1367546,1676	387928,5949
	5735	1367509,9839	387919,8915
	5736	1367480,9118	387906,2272
	5737	1367455,2380	387891,2062
	5738	1367423,6539	387880,8121
	5739	1367382,5765	387855,7790
	5740	1367345,4939	387831,8612
	5741	1367329,8384	387824,5901
	5742	1367334,2111	387814,5214
	5743	1367333,7186	387805,0838
	5744	1367317,0371	387795,8269
	5745	1367292,1887	387791,5151
	5746	1367260,7706	387793,5799
	5747	1367235,2228	387788,9762
	5748	1367197,6236	387771,3844
	5749	1367157,1259	387749,9492

Сведения о характерных точках границ объекта	№ точки	Координаты	
		X	Y
	5750	1367129,3685	387733,0673
	5751	1367098,0533	387718,8065
	5752	1367067,2674	387706,8057
	5753	1367021,3091	387692,8895
	5754	1366987,6961	387681,6910
	5755	1366959,6112	387677,3309
	5756	1366938,2430	387675,6046
	5757	1366917,9291	387678,6795
	5758	1366897,4219	387675,8400
	5759	1366873,8064	387673,7986
	5760	1366855,1286	387670,9864
	5761	1366844,8687	387660,5586
	5762	1366825,3550	387647,7407
	5763	1366815,1181	387635,7650
	5764	1366787,5562	387624,6567
	5765	1366762,3402	387616,6800
	5766	1366719,1563	387605,4794
	5767	1366687,8957	387596,9902
	5768	1366658,2020	387596,6879
	5769	1366616,2258	387598,8766
	5770	1366590,2286	387605,5262
	5771	1366572,8110	387603,1551
	5772	1366522,4586	387603,5081
	5773	1366520,3374	387604,8031
	5774	1366580,7627	387616,8370
	5775	1366535,9451	387622,1803
	5776	1366498,4694	387607,4866
	5777	1366430,5102	387728,4585
	5778	1366516,5587	387763,8185
	5779	1366497,1764	387818,6899
	5780	1366448,5865	387801,3017
	5781	1366437,6484	387841,2562
	5782	1366396,3033	387825,6464
	5783	1366399,1766	387818,0878
	5784	1366383,4470	387812,2306
	5785	1366255,9945	387764,7716
	5786	1366293,3144	387672,0805
	5787	1366298,4372	387652,4679
	5788	1366301,6910	387643,0151
	5789	1366282,6203	387637,1849
	5790	1366276,8303	387623,0980
	5791	1366284,3711	387609,2099
	5792	1366297,8611	387598,7442
	5793	1366315,3702	387587,0049
	5794	1366325,6767	387566,4913

Сведения о характерных точках границ объекта	№ точки	Координаты	
		X	Y
	5795	1366321,1402	387557,7566
	5796	1366311,1520	387556,9409
	5797	1366289,8823	387552,6234
	5798	1366261,3800	387541,5310
	5799	1366254,5811	387535,0821
	5800	1366240,0918	387529,1498
	5801	1366121,1887	387491,4545
	5802	1366111,1064	387472,7799
	5803	1366063,9196	387481,8227
	5804	1366025,6781	387481,2521
	5805	1365990,0312	387474,2359
	5806	1365971,2875	387468,7630
	5807	1365965,8040	387467,1619
	5808	1365956,4699	387474,1547
	5809	1365983,0606	387531,0857
	5810	1365985,6780	387529,7940
	5811	1366004,8490	387531,9804
	5812	1366010,2891	387529,3611
	5813	1366016,6755	387530,3565
	5814	1366043,0688	387537,8517
	5815	1366042,1659	387548,0902
	5816	1366028,4693	387557,7377
	5817	1366007,8595	387558,1303
	5818	1366007,8341	387559,8303
	5819	1366001,8194	387560,7407
	5820	1365996,8629	387560,3457
	5821	1366030,8597	387632,4165
	5822	1366035,4200	387633,5000
	5823	1366033,7936	387638,6363
	5824	1366037,8375	387647,2090
	5825	1366040,7800	387648,4300
	5826	1366041,6100	387648,0700
	5827	1366042,8000	387648,4600
	5828	1366046,7200	387636,2900
	5829	1366056,4700	387638,5400
	5830	1366052,4900	387651,1100
	5831	1366047,3700	387667,4100
	5832	1366047,3689	387667,4136
	5833	1366056,4460	387681,0728
	5834	1366061,0874	387683,0393
	5835	1366073,4103	387700,4985
	5836	1366136,5669	387717,9570
	5837	1366317,2967	387819,1055
	5838	1366362,6989	387828,1996
	5839	1366373,2842	387830,3199

Сведения о характерных точках границ объекта	№ точки	Координаты	
		X	Y
	5840	1366376,6071	387836,1336
	5841	1366400,3625	387856,7013
	5842	1366541,7639	387920,6506
	5843	1366565,2543	387935,9479
	5844	1366578,5081	387944,5783
	5845	1366593,6111	387954,4195
	5846	1366609,1563	387956,5498
	5847	1366615,7911	387957,4589
	5848	1366626,8495	387965,9475
	5849	1366638,8514	387975,1594
	5850	1366782,1061	388060,9489
	5851	1366851,3637	388059,3186
	5852	1366967,7201	388135,5582
	5853	1366998,8275	388093,8762
	5854	1367030,4461	388105,7701
	5855	1367049,9533	388114,2528
	5856	1367132,7666	388151,2953
	5857	1367150,4688	388159,4209
	5858	1367222,6836	388198,2356
	5859	1367272,6315	388227,1763
	5860	1367283,9386	388234,2163
	5861	1367298,1715	388242,2971
	5862	1367319,0070	388209,1240
	5863	1367770,6620	388482,9440
	5864	1367688,9149	388611,5824
	5865	1367690,1599	388611,8633
	5866	1367745,2248	388623,9674
	5867	1367807,7382	388658,3587
	5868	1367933,0435	388708,4709
	5869	1368038,7380	388743,1174
	5870	1368117,1814	388752,8470
	5871	1368148,8657	388757,6796
	5872	1368044,0368	388712,6871
	5873	1368092,3578	388666,9892
	5874	1368099,8487	388653,6184
	5875	1368171,3536	388691,0723
	5876	1368343,6241	388745,5426
	5877	1368343,2855	388750,8086
	5878	1368353,2658	388753,5980
	5879	1368352,7287	388759,4311
	5880	1368342,2363	388756,7741
	5881	1368339,3779	388774,5144
	5882	1368343,2811	388774,8951
	5883	1368475,0651	388781,9190
	5884	1368545,3461	388791,1378

Сведения о характерных точках границ объекта	№ точки	Координаты	
		X	Y
	5885	1368626,4022	388834,3649
	5886	1368672,6138	388866,1786
	5887	1368702,6328	388878,6848
	5888	1368736,5498	388853,3839
	5889	1368754,1533	388871,2069
	5890	1368777,0086	388873,2853
	5891	1368820,5534	388854,2872
	5892	1368585,2068	388426,1042
	5893	1368551,2266	388210,5669
	5894	1368523,4122	388044,1251
	5895	1368504,5542	387931,2671
	5896	1368575,2537	387908,9465
	5897	1368579,8724	387907,4901
	5898	1368675,0890	387877,4308
	5899	1368674,2348	387871,0658
	5900	1368666,5891	387814,1718
	5901	1368687,8057	387808,3702
	5902	1368790,0553	387780,4162
	5903	1368827,2833	387770,2386
	5904	1368864,5230	387760,0583
	5905	1368859,1848	387749,3025
	5906	1368904,7004	387722,6964
	5907	1368922,7902	387744,1297
	5908	1368962,4726	387733,2812
	5909	1368892,0499	387640,8530
	5910	1368797,2327	387489,6993
	5911	1368798,7757	387493,7323
	5912	1368800,1224	387504,6945
	5913	1368800,8571	387510,4265
	5914	1368801,4298	387529,6888
	5915	1368805,6233	387540,2334
	5916	1368811,8793	387551,9789
	5917	1368813,7215	387554,5369
	5918	1368830,6435	387581,4345
	5919	1368834,8316	387586,9780
	5920	1368835,5005	387588,3983
	5921	1368840,9556	387596,1712
	5922	1368847,6655	387604,9830
	5923	1368852,9167	387613,0128
	5924	1368855,6936	387616,6049
	5925	1368769,7826	387668,5233
	5926	1368738,4137	387687,4890
	5927	1368619,1728	387475,5295
	5928	1368612,9467	387464,4645
	5929	1368711,8120	387407,0583

Сведения о характерных точках границ объекта	№ точки	Координаты	
		X	Y
	5930	1368717,4659	387409,5532
	5931	1368724,9270	387414,9355
	5932	1368730,1046	387417,8433
	5933	1368747,4841	387424,1338
	5934	1368754,6763	387427,4317
	5935	1368760,9811	387431,9080
	5936	1368740,2576	387398,8721
	5937	1368643,9075	387245,2733
	5938	1368642,5860	387194,3378
	5939	1368653,8318	387177,1393
	5940	1368650,5240	387161,2639
	5941	1368622,0803	387124,8796
	5942	1368607,5266	387090,4819
	5943	1368581,7295	387069,3130
	5944	1368476,2573	386942,5463
	5945	1368453,2822	386907,8679
	5946	1368429,2654	386871,6196
	5947	1368407,2479	386839,0589
	5948	1368311,0927	386696,8572
	5949	1368284,7146	386657,8462
	5950	1368262,2228	386600,2977
	5951	1368237,0848	386569,2047
	5952	1368151,7517	386489,8215
	5953	1368048,0156	386372,9265
	5954	1367936,7623	386278,1367
	5955	1367777,6081	386115,7553
	5956	1367594,0744	385928,4995
	5957	1367465,0664	385766,4949
	5958	1367464,6367	385765,9303
	5959	1367492,9345	385754,1082
	5960	1367404,9383	385624,1516
	5961	1367311,4050	385515,1733
	5962	1367226,3860	385431,6290
	5963	1367169,3225	385375,5570
	5964	1367084,7560	385309,0797
	5965	1367074,6743	385301,1528
	5966	1366942,1148	385214,9567
	5967	1366574,3711	384990,9318
	5968	1366510,1405	384951,8021
	5969	1366485,6881	384936,9075
	5970	1366443,8116	384943,4411
	5971	1366412,0716	384934,9179
	5972	1366345,5158	384967,5003
	5973	1366344,5314	384967,6497
	5974	1366316,4004	384971,9758

Сведения о характерных точках границ объекта	№ точки	Координаты	
		X	Y
	5975	1366257,8539	384979,5719
	5976	1366198,6604	384976,4293
	5977	1366193,8768	384979,9576
	5978	1366201,3834	384991,1417
	5979	1366214,5363	385005,8648
	5980	1366222,7353	385010,0649
	5981	1366217,5857	385043,6835
	5982	1366207,0111	385053,1786
	5983	1366086,7939	385056,5398
	5984	1365972,3032	385057,5951
	5985	1365940,5990	385046,6740
	5986	1365892,3771	385051,3426
	5987	1365846,7354	385056,3017
	5988	1365838,4401	385047,0261
	5989	1365698,0748	385010,5162
	5990	1365680,0333	385010,3240
	5991	1365660,8490	385017,6022
	5992	1365584,8080	384996,6478
	5993	1365544,6176	384983,6248
	5994	1365476,9506	384961,7001
	5995	1365472,3176	384966,3329
	5996	1365478,2736	384980,2214
	5997	1365485,9959	384990,4236
	5998	1365457,2854	384994,1790
	5999	1365437,2049	384982,5552
	6000	1365412,9163	384977,1909
	6001	1365382,9552	384970,5776
	6002	1365365,2930	384963,4588
	6003	1365337,5574	384952,2789
	6004	1365268,4695	384938,5176
	6005	1365228,9117	384933,0354
	6006	1365212,7397	384933,6963
	6007	1365199,4482	384930,2744
	6008	1365180,2615	384920,3532
	6009	1365135,2669	384904,6630
	6010	1365060,7749	384880,1801
	6011	1364990,7087	384877,8864
	6012	1364907,6369	384878,8813
	6013	1364823,5698	384888,3301
	6014	1364759,2097	384927,1264
	6015	1364729,6171	384930,8066
	6016	1364671,8502	384963,4391
	6017	1364673,8385	384984,8299
	6018	1364711,3293	384989,6161
	6019	1364724,6914	385009,3542

Сведения о характерных точках границ объекта	№ точки	Координаты	
		X	Y
	6020	1364724,1305	385020,0679
	6021	1364689,5210	385095,0010
	6022	1364665,0209	385114,8013
	6023	1364600,1251	385167,2433
	6024	1364483,6863	385225,4644
	6025	1364436,0581	385260,5236
	6026	1364416,5264	385271,5824
	6027	1364402,6520	385289,7969
	6028	1364413,5631	385309,6405
	6029	1364462,7441	385314,6271
	6030	1364479,2150	385312,2334
	6031	1364568,9528	385314,7405
	6032	1364701,6547	385341,7283
	6033	1364813,1169	385351,3240
	6034	1364923,9205	385337,7613
	6035	1364949,3885	385338,4264
	6036	1364961,6283	385340,7404
	6037	1364963,6135	385344,7098
	6038	1364959,6434	385348,0162
	6039	1364887,5359	385374,8056
	6040	1364814,7698	385389,0278
	6041	1364806,1937	385393,0107
	6042	1364773,5504	385391,4724
	6043	1364753,5319	385378,8454
	6044	1364711,0326	385379,4595
	6045	1364684,5434	385389,9283
	6046	1364635,5770	385394,5497
	6047	1364602,9319	385392,3943
	6048	1364577,3702	385397,0109
	6049	1364545,8672	385423,7531
	6050	1364514,4445	385445,5825
	6051	1364484,6758	385490,8961
	6052	1364460,0286	385503,2658
	6053	1364384,5776	385540,8345
	6054	1364305,7213	385564,3796
	6055	1364220,7122	385589,7653
	6056	1364137,2230	385604,7107
	6057	1364038,6475	385584,3100
	6058	1363852,4477	385629,5569
	6059	1363789,0319	385694,1002
	6060	1363735,4682	385717,2839
	6061	1363651,4060	385693,4348
	6062	1363526,5982	385678,7961
	6063	1363266,8631	385744,0049
	6064	1363223,0117	385787,2555

Сведения о характерных точках границ объекта	№ точки	Координаты	
		X	Y
	6065	1363210,8683	385829,8408
	6066	1363222,3371	385879,7454
	6067	1363262,1407	385909,6882
	6068	1363349,1688	385913,0152
	6069	1363414,6086	385885,0686
	6070	1363602,1575	385893,7187
	6071	1363616,9996	385883,7378
	6072	1363641,2865	385818,5291
	6073	1363772,1660	385790,5825
	6074	1363908,4426	385800,5634
	6075	1363970,5092	385823,1869
	6076	1363987,3751	385850,4681
	6077	1364010,9874	385851,1335
	6078	1364096,3873	385816,0693
	6079	1364108,3918	385804,4178
	6080	1364173,8985	385775,0790
	6081	1364215,6618	385751,2235
	6082	1364255,9682	385720,6914
	6083	1364277,3572	385706,0666
	6084	1364329,7983	385696,8863
	6085	1364347,4520	385682,2057
	6086	1364367,6702	385662,5819
	6087	1364394,0951	385644,2962
	6088	1364449,3236	385615,2321
	6089	1364458,1505	385607,8918
	6090	1364483,0517	385608,2633
	6091	1364508,0272	385603,6546
	6092	1364545,5648	385591,7614
	6093	1364569,3881	385580,9088
	6094	1364606,8513	385573,9957
	6095	1364655,6027	385578,3215
	6096	1364697,4302	385566,3444
	6097	1364756,7982	385555,0327
	6098	1364843,8263	385555,6981
	6099	1364913,3139	385546,3825
	6100	1365003,7152	385546,3825
	6101	1365115,7049	385556,3634
	6102	1365198,0106	385569,0060
	6103	1365249,9576	385587,6370
	6104	1365280,3162	385590,9640
	6105	1365288,4119	385634,2147
	6106	1365309,3256	385637,5416
	6107	1365324,8422	385628,8915
	6108	1365326,8662	385611,5912
	6109	1365363,2965	385630,8877

Сведения о характерных точках границ объекта	№ точки	Координаты	
		X	Y
	6110	1365363,2965	385661,4959
	6111	1365369,3683	385677,4653
	6112	1365397,7030	385676,1346
	6113	1365434,8080	385708,7389
	6114	1365479,5082	385762,6653
	6115	1365432,1095	385750,6588
	6116	1365401,4135	385731,6950
	6117	1365396,3537	385736,0201
	6118	1365477,3101	385810,8771
	6119	1365578,1683	385880,4108
	6120	1365679,0265	385914,0133
	6121	1365834,8676	385937,9675
	6122	1365867,9247	385938,9656
	6123	1365961,6992	385991,5318
	6124	1366006,2905	386033,6026
	6125	1366057,3474	386075,4606
	6126	1366117,6773	386121,8155
	6127	1366135,9756	386133,9027
	6128	1366129,6838	386153,8882
	6129	1366059,5396	386112,0892
	6130	1366020,0553	386107,6433
	6131	1365971,2881	386063,8779
	6132	1365963,9075	386057,2543
	6133	1365945,5080	386038,1095
	6134	1365919,8718	386026,1324
	6135	1365736,3706	385936,3040
	6136	1365708,7105	385930,9809
	6137	1365693,8685	385940,9618
	6138	1365683,0743	385958,9275
	6139	1365690,4953	385986,8740
	6140	1365714,7822	386010,8283
	6141	1365743,4202	386019,7177
	6142	1365780,9487	386050,1658
	6143	1365782,0975	386050,9464
	6144	1365818,0860	386103,8172
	6145	1365850,2821	386119,0711
	6146	1365873,7618	386131,2522
	6147	1365914,1055	386139,9488
	6148	1365931,4063	386148,9243
	6149	1365941,6456	386172,1158
	6150	1365947,5087	386196,4874
	6151	1365927,9674	386182,5002
	6152	1365892,2117	386158,5460
	6153	1365840,6020	386127,9378
	6154	1365815,9855	386108,4552

Сведения о характерных точках границ объекта	№ точки	Координаты	
		X	Y
	6155	1365780,5593	386103,3182
	6156	1365747,8394	386069,3830
	6157	1365672,9548	386006,1705
	6158	1365669,5816	385986,8740
	6159	1365650,6917	385955,6005
	6160	1365618,3092	385925,6577
	6161	1365570,7095	385910,0418
	6162	1365562,0730	385904,6203
	6163	1365522,5098	385885,3499
	6164	1365482,9465	385866,0795
	6165	1365454,7746	385834,5258
	6166	1365429,1113	385801,7641
	6167	1365405,7896	385779,0000
	6168	1365378,3983	385778,5913
	6169	1365365,0927	385752,2407
	6170	1365330,3797	385741,7601
	6171	1365330,5654	385729,3095
	6172	1365320,0606	385712,0985
	6173	1365319,8062	385714,4972
	6174	1365241,7740	385671,3976
	6175	1365111,5851	385624,1457
	6176	1364963,9679	385620,2650
	6177	1364816,9619	385634,9517
	6178	1364816,9005	385628,0670
	6179	1364798,8825	385619,8873
	6180	1364758,0427	385623,5744
	6181	1364719,3558	385624,2337
	6182	1364630,9784	385649,1861
	6183	1364591,5122	385657,5035
	6184	1364570,2611	385660,8305
	6185	1364569,5865	385668,1498
	6186	1364583,7539	385675,4692
	6187	1364546,9862	385686,7809
	6188	1364534,5054	385673,4730
	6189	1364495,0392	385675,4692
	6190	1364447,8146	385694,7656
	6191	1364422,5157	385712,7313
	6192	1364373,9419	385728,7008
	6193	1364261,9522	385799,8980
	6194	1364268,0239	385815,5348
	6195	1364284,4307	385825,0658
	6196	1364300,2892	385838,4144
	6197	1364322,1334	385835,0043
	6198	1364354,1983	385814,3120
	6199	1364375,3643	385814,6278

Сведения о характерных точках границ объекта	№ точки	Координаты	
		X	Y
	6200	1364402,6070	385824,9970
	6201	1364404,8742	385839,9749
	6202	1364407,4944	385852,1560
	6203	1364407,5433	385869,7471
	6204	1364414,8321	385902,8962
	6205	1364414,6886	385873,4410
	6206	1364424,5026	385841,6757
	6207	1364434,3235	385819,8273
	6208	1364464,1491	385803,1489
	6209	1364504,8805	385785,8550
	6210	1364551,1172	385764,7515
	6211	1364600,4202	385746,8070
	6212	1364661,8369	385751,6151
	6213	1364695,8554	385766,9111
	6214	1364730,7799	385773,6588
	6215	1364768,1781	385771,1035
	6216	1364794,4731	385782,3925
	6217	1364818,2578	385780,3471
	6218	1364818,2619	385780,8052
	6219	1364941,9824	385744,1184
	6220	1365111,0060	385789,6259
	6221	1365156,0341	385850,5169
	6222	1365127,5000	385907,1475
	6223	1365078,9203	385901,3883
	6224	1365037,3717	385919,5607
	6225	1365046,4422	385941,1787
	6226	1365111,1864	386044,5105
	6227	1365102,2344	386082,1347
	6228	1365068,9925	386116,8794
	6229	1365035,8380	386089,5347
	6230	1364984,4159	386049,3315
	6231	1364921,9385	386075,2493
	6232	1364922,4898	386150,7732
	6233	1364974,7576	386221,4158
	6234	1365006,2533	386385,2826
	6235	1364985,4728	386484,6113
	6236	1364973,1814	386506,5549
	6237	1364929,1678	386485,7540
	6238	1364879,2447	386400,5834
	6239	1364751,0638	386307,4281
	6240	1364666,0596	386288,7971
	6241	1364539,2279	386236,8962
	6242	1364347,6310	386111,8020
	6243	1364334,1210	386086,3448
	6244	1364219,4501	386009,3311

Сведения о характерных точках границ объекта	№ точки	Координаты	
		X	Y
	6245	1364205,2211	386002,3533
	6246	1364211,4138	385983,7657
	6247	1364218,8313	385969,1658
	6248	1364222,6285	385952,0213
	6249	1364225,8898	385942,1072
	6250	1364241,9176	385932,0723
	6251	1364259,9633	385925,0252
	6252	1364290,4220	385918,0855
	6253	1364317,3615	385912,2608
	6254	1364354,4576	385894,8075
	6255	1364373,4563	385889,0978
	6256	1364378,7376	385883,5327
	6257	1364380,1450	385869,8053
	6258	1364377,4690	385861,3594
	6259	1364373,7942	385857,2572
	6260	1364368,3726	385855,4640
	6261	1364362,9093	385856,4721
	6262	1364353,4273	385865,9820
	6263	1364343,3275	385875,1713
	6264	1364315,9362	385874,7626
	6265	1364291,1975	385863,4968
	6266	1364257,8428	385845,4477
	6267	1364253,1040	385829,1876
	6268	1364246,6743	385821,9310
	6269	1364235,4269	385824,5652
	6270	1364228,4305	385834,4235
	6271	1364196,6334	385858,0385
	6272	1364155,3484	385870,6932
	6273	1364130,9026	385881,5364
	6274	1364090,3203	385888,8310
	6275	1364059,0080	385900,8172
	6276	1364035,3519	385900,4642
	6277	1364010,4693	385898,8476
	6278	1363978,3578	385880,9338
	6279	1363934,9293	385870,3231
	6280	1363877,6937	385866,9785
	6281	1363847,8495	385864,0425
	6282	1363793,1040	385860,7350
	6283	1363723,4364	385855,9595
	6284	1363698,4237	385863,0583
	6285	1363682,4393	385861,1144
	6286	1363648,3702	385875,0877
	6287	1363650,0567	385881,0762
	6288	1363657,1404	385889,3937
	6289	1363647,0209	385898,0438

Сведения о характерных точках границ объекта	№ точки	Координаты	
		X	Y
	6290	1363620,7101	385913,3479
	6291	1363586,6409	385916,6749
	6292	1363531,3207	385917,6730
	6293	1363450,3643	385930,9809
	6294	1363421,3549	385936,9694
	6295	1363409,8861	385943,6234
	6296	1363373,4557	385948,9465
	6297	1363344,4463	385962,2544
	6298	1363335,6761	385982,2163
	6299	1363308,6906	385991,5318
	6300	1363281,0305	385999,5166
	6301	1363240,5523	386006,1705
	6302	1363212,1959	386015,2601
	6303	1363040,7771	386220,5113
	5407	1362795,2909	386410,9641
	6304	1363111,4223	384117,5047
	6305	1363115,5120	384112,2797
	6306	1363119,1436	384098,4092
	6307	1363142,5173	384088,9451
	6308	1363163,1439	384084,0728
	6309	1363181,7977	384078,4950
	6310	1363209,5613	384079,7525
	6311	1363218,2655	384075,2904
	6312	1363236,8448	384073,0302
	6313	1363257,6513	384060,1911
	6314	1363278,1716	384059,9672
	6315	1363301,4270	384055,8133
	6316	1363326,0947	384047,7077
	6317	1363342,6445	384047,3966
	6318	1363370,1197	384051,0881
	6319	1363403,9196	384033,5620
	6320	1363444,6039	384019,7923
	6321	1363468,3892	384007,2747
	6322	1363481,5325	383983,4892
	6323	1363496,6227	383969,6637
	6324	1363542,1644	383974,6210
	6325	1363571,6971	383985,2146
	6326	1363607,8876	383993,9581
	6327	1363644,9537	383993,4190
	6328	1363685,9565	383994,2978
	6329	1363701,5383	384007,2488
	6330	1363720,8888	384028,9126
	6331	1363712,1780	384041,3890
	6332	1363726,2609	384064,2365
	6333	1363720,0030	384082,3856

Сведения о характерных точках границ объекта	№ точки	Координаты	
		X	Y
	6334	1363708,7354	384089,5849
	6335	1363681,8236	384081,4479
	6336	1363626,4286	384087,7067
	6337	1363584,4915	384096,1567
	6338	1363553,1968	384103,0392
	6339	1363526,2823	384110,2381
	6340	1363498,4319	384110,2386
	6341	1363469,0107	384106,7951
	6342	1363451,1750	384095,2158
	6343	1363436,1535	384088,0153
	6344	1363400,4736	384097,4048
	6345	1363359,4800	384109,9217
	6346	1363326,9300	384117,7446
	6347	1363301,2684	384124,6301
	6348	1363265,2785	384121,8117
	6349	1363238,0506	384117,4337
	6350	1363218,0218	384126,8197
	6351	1363190,4838	384132,7650
	6352	1363179,2143	384131,5127
	6353	1363167,0110	384122,1228
	6354	1363152,3973	384119,7074
	6355	1363113,1307	384129,4965
	6304	1363111,4223	384117,5047
	6356	1364392,5265	386996,7699
	6357	1364432,1099	386930,6549
	6358	1364473,0331	386887,2147
	6359	1364534,2020	386836,5250
	6360	1364603,8223	386809,8747
	6361	1364668,4722	386807,0635
	6362	1364704,8068	386818,0940
	6363	1364738,4621	386839,9922
	6364	1364740,7159	386857,6462
	6365	1364731,4132	386862,5418
	6366	1364697,7203	386843,1601
	6367	1364686,3579	386845,5078
	6368	1364693,7889	386853,5898
	6369	1364726,2172	386873,3721
	6370	1364726,8057	386890,1621
	6371	1364715,7189	386902,1631
	6372	1364697,7456	386897,6996
	6373	1364671,0956	386884,2965
	6374	1364660,4970	386891,6899
	6375	1364663,0888	386914,8029
	6376	1364630,2600	386921,8646
	6377	1364568,1393	386923,8744

Сведения о характерных точках границ объекта	№ точки	Координаты	
		X	Y
	6378	1364524,7181	386937,9102
	6379	1364474,9742	386982,0578
	6380	1364454,6474	387050,9773
	6381	1364457,4210	387118,1437
	6382	1364451,4381	387177,6768
	6383	1364433,7389	387215,1217
	6384	1364406,1936	387205,4810
	6385	1364395,7764	387172,6021
	6386	1364394,3614	387126,8521
	6387	1364394,3924	387068,5376
	6356	1364392,5265	386996,7699
	6388	1365361,4628	386242,2021
	6389	1365483,1619	386227,2305
	6390	1365508,8621	386215,7832
	6391	1365550,7481	386204,5775
	6392	1365586,5667	386182,6958
	6393	1365603,0219	386164,8840
	6394	1365634,2877	386156,0105
	6395	1365654,2551	386153,1951
	6396	1365660,8707	386168,8605
	6397	1365663,0543	386189,4411
	6398	1365688,5409	386192,3121
	6399	1365706,5664	386194,4490
	6400	1365722,6035	386204,6510
	6401	1365743,6674	386211,8147
	6402	1365760,2899	386224,5160
	6403	1365788,7405	386237,3939
	6404	1365794,1668	386249,3056
	6405	1365802,4828	386276,2044
	6406	1365834,5571	386296,6084
	6407	1365869,1495	386315,1819
	6408	1365890,5850	386339,1631
	6409	1365911,3238	386368,1153
	6410	1365924,6665	386391,9758
	6411	1365933,6979	386412,6586
	6412	1365943,9094	386437,7177
	6413	1365942,4414	386452,6399
	6414	1365952,0675	386475,1996
	6415	1365961,9352	386523,2923
	6416	1365965,6614	386565,6893
	6417	1365974,4327	386603,8030
	6418	1365971,7197	386618,7065
	6419	1365955,9427	386632,7925
	6420	1365958,1542	386651,5055
	6421	1365990,2750	386668,7969

Сведения о характерных точках границ объекта	№ точки	Координаты	
		X	Y
	6422	1366012,0171	386672,2346
	6423	1366029,9218	386682,4645
	6424	1366054,7116	386690,3064
	6425	1366066,3539	386702,9334
	6426	1366066,7535	386717,8835
	6427	1366056,7744	386718,9799
	6428	1366048,2912	386703,2866
	6429	1366024,7094	386697,9534
	6430	1365998,0520	386690,0836
	6431	1365994,4655	386680,0674
	6432	1365983,9661	386674,3067
	6433	1365963,5526	386665,2848
	6434	1365942,3680	386666,2141
	6435	1365935,9570	386678,5718
	6436	1365938,0384	386706,0002
	6437	1365950,1453	386729,2196
	6438	1365961,1929	386739,9698
	6439	1365950,6007	386740,4344
	6440	1365934,5542	386730,8550
	6441	1365920,6168	386705,1176
	6442	1365923,5249	386677,1410
	6443	1365928,2913	386649,8147
	6444	1365931,3202	386613,7451
	6445	1365940,9833	386592,0958
	6446	1365948,0633	386576,6348
	6447	1365944,8483	386541,7173
	6448	1365936,9783	386526,6559
	6449	1365937,2755	386506,7349
	6450	1365931,9514	386487,9754
	6451	1365909,4008	386455,2602
	6452	1365887,9188	386434,3916
	6453	1365886,2742	386419,4230
	6454	1365889,7769	386393,3232
	6455	1365884,5178	386370,2060
	6456	1365868,5364	386356,2689
	6457	1365847,5283	386345,3700
	6458	1365830,3390	386328,9242
	6459	1365805,7071	386310,4993
	6460	1365787,2542	386295,2799
	6461	1365769,4980	386275,0896
	6462	1365746,7059	386258,5601
	6463	1365678,3518	386233,7356
	6464	1365635,1751	386234,4010
	6465	1365629,7780	386249,7051
	6466	1365587,2759	386245,7127

Сведения о характерных точках границ объекта	№ точки	Координаты	
		X	Y
	6467	1365558,9412	386234,4010
	6468	1365494,1760	386247,0435
	6469	1365434,1334	386271,6631
	6470	1365371,2832	386255,4493
	6388	1365361,4628	386242,2021
	6471	1365368,8105	382526,9821
	6472	1365395,9525	382541,3934
	6473	1365398,2133	382542,5937
	6474	1365453,8763	382562,2549
	6475	1365476,1416	382570,1194
	6476	1365512,9782	382571,3265
	6477	1365574,2074	382573,3329
	6478	1365632,2197	382583,7275
	6479	1365654,0126	382588,3970
	6480	1365690,1557	382594,1084
	6481	1365814,5000	382607,9150
	6482	1365939,3818	382619,1604
	6483	1365981,3627	382638,6981
	6484	1366022,2410	382657,7227
	6485	1366100,3969	382694,0961
	6486	1366215,1575	382723,5417
	6487	1366326,5752	382691,0709
	6488	1366630,8977	382471,6785
	6489	1366663,5338	382438,8392
	6490	1366683,3703	382421,2318
	6491	1366719,7847	382399,9609
	6492	1366743,1778	382379,9360
	6493	1366753,8982	382368,6538
	6494	1366757,6168	382356,7269
	6495	1366775,9086	382342,0971
	6496	1366810,8305	382320,2941
	6497	1366844,3648	382292,9590
	6498	1366859,0449	382283,7563
	6499	1366881,7789	382271,7128
	6500	1366910,5441	382250,9279
	6501	1366920,8374	382243,4903
	6502	1366921,9823	382243,4128
	6503	1366917,6820	382241,0750
	6504	1366914,1310	382232,6650
	6505	1366907,5790	382233,9430
	6506	1366893,3660	382241,8670
	6507	1366884,1060	382248,3790
	6508	1366878,3030	382253,3280
	6509	1366870,4000	382261,5770
	6510	1366860,9430	382265,8910

Сведения о характерных точках границ объекта	№ точки	Координаты	
		X	Y
	6511	1366851,7010	382270,4540
	6512	1366845,9270	382273,9210
	6513	1366833,3460	382286,0760
	6514	1366827,9360	382289,6860
	6515	1366815,3620	382295,5730
	6516	1366805,8900	382300,8150
	6517	1366793,5020	382309,7970
	6518	1366781,6580	382320,9630
	6519	1366783,5190	382326,8460
	6520	1366772,8830	382334,2450
	6521	1366751,9720	382348,1290
	6522	1366743,1470	382354,5500
	6523	1366742,0370	382357,8060
	6524	1366741,8906	382360,5847
	6525	1366741,8440	382361,4700
	6526	1366740,5770	382366,4420
	6527	1366738,5590	382369,1530
	6528	1366732,5290	382373,1650
	6529	1366726,8020	382376,9720
	6530	1366725,8970	382378,0080
	6531	1366705,5150	382392,8970
	6532	1366698,9740	382396,9920
	6533	1366688,8020	382404,9600
	6534	1366670,3470	382419,2610
	6535	1366658,8860	382427,8970
	6536	1366654,3840	382421,8071
	6537	1366652,5434	382423,0948
	6538	1366652,2245	382422,7234
	6539	1366647,1040	382426,4330
	6540	1366652,4990	382433,6530
	6541	1366642,9580	382442,4240
	6542	1366637,6140	382446,4500
	6543	1366632,6030	382444,9640
	6544	1366625,3320	382449,3220
	6545	1366622,5840	382449,7240
	6546	1366617,6630	382449,6470
	6547	1366612,1260	382449,8370
	6548	1366607,8560	382451,6620
	6549	1366605,3880	382453,9140
	6550	1366598,8480	382458,3960
	6551	1366593,8540	382468,2360
	6552	1366592,0480	382470,4520
	6553	1366587,6020	382471,5180
	6554	1366586,0320	382472,2400
	6555	1366585,3970	382474,5220

Сведения о характерных точках границ объекта	№ точки	Координаты	
		X	Y
	6556	1366584,7620	382476,1310
	6557	1366579,8090	382478,2080
	6558	1366574,5020	382481,2380
	6559	1366568,4610	382488,5600
	6560	1366568,1000	382492,6400
	6561	1366563,1940	382497,9250
	6562	1366553,8870	382507,0070
	6563	1366537,1330	382526,9980
	6564	1366524,2209	382509,3510
	6565	1366517,5694	382516,6172
	6566	1366517,5615	382516,6046
	6567	1366517,0193	382517,1966
	6568	1366525,5403	382533,8135
	6569	1366525,7447	382534,2120
	6570	1366494,9528	382562,7682
	6571	1366470,1611	382579,9916
	6572	1366399,2088	382619,4508
	6573	1366353,3214	382645,5012
	6574	1366357,2467	382651,2309
	6575	1366342,7915	382661,4472
	6576	1366328,7825	382665,2189
	6577	1366258,8329	382691,7805
	6578	1366221,5400	382696,1850
	6579	1366208,8430	382696,3366
	6580	1366205,6608	382696,3746
	6581	1366192,1191	382696,5362
	6582	1366192,1175	382696,5362
	6583	1366192,1170	382696,5370
	6584	1366192,0670	382696,5358
	6585	1366160,9868	382696,2917
	6586	1366154,1084	382693,3705
	6587	1366154,0770	382693,3610
	6588	1366154,0780	382693,3576
	6589	1366136,8685	382685,4949
	6590	1366112,1691	382674,2103
	6591	1366112,1680	382674,2130
	6592	1366110,3865	382673,0750
	6593	1366081,5420	382654,6986
	6594	1366061,5333	382648,8076
	6595	1366045,0055	382643,9415
	6596	1366044,6327	382645,2578
	6597	1366026,0577	382639,9979
	6598	1366024,2720	382646,5530
	6599	1366018,0670	382644,6740
	6600	1366014,1830	382641,0090

Сведения о характерных точках границ объекта	№ точки	Координаты	
		X	Y
	6601	1366009,2270	382639,5130
	6602	1366009,3910	382635,9720
	6603	1366009,2972	382635,2518
	6604	1365994,6219	382631,0961
	6605	1365989,2830	382631,3990
	6606	1365988,1110	382632,8810
	6607	1365984,1400	382632,1320
	6608	1365985,4047	382627,6753
	6609	1365934,2618	382602,0227
	6610	1365876,3157	382561,4111
	6611	1365876,2940	382561,4460
	6612	1365847,7791	382557,9103
	6613	1365847,0350	382557,8180
	6614	1365872,8410	382515,4450
	6615	1365859,1240	382511,4710
	6616	1365834,6110	382518,3620
	6617	1365834,8520	382519,4280
	6618	1365835,5410	382522,1910
	6619	1365836,0930	382524,0190
	6620	1365836,9830	382526,8990
	6621	1365837,9070	382526,5520
	6622	1365838,7420	382528,9830
	6623	1365829,6830	382544,7810
	6624	1365823,7080	382548,4230
	6625	1365823,0110	382549,3870
	6626	1365814,7550	382552,5220
	6627	1365807,8670	382554,2080
	6628	1365807,8669	382554,1769
	6629	1365807,7570	382554,3151
	6630	1365807,7500	382554,2367
	6631	1365807,4512	382554,3101
	6632	1365807,7360	382557,6980
	6633	1365802,9360	382569,0170
	6634	1365778,8350	382574,8780
	6635	1365724,9540	382569,3920
	6636	1365710,7142	382566,0852
	6637	1365698,4951	382566,6573
	6638	1365691,7617	382573,4261
	6639	1365691,6088	382573,4238
	6640	1365650,8163	382572,8152
	6641	1365636,5711	382547,2498
	6642	1365502,0555	382547,1749
	6643	1365493,8281	382547,1703
	6644	1365492,2660	382548,4450
	6645	1365491,0110	382551,2700

Сведения о характерных точках границ объекта	№ точки	Координаты	
		X	Y
	6646	1365488,3390	382550,2190
	6647	1365480,2893	382547,1628
	6648	1365468,1030	382542,5360
	6649	1365461,7490	382540,3900
	6650	1365460,0611	382539,9122
	6651	1365457,6970	382539,2430
	6652	1365455,6490	382536,9620
	6653	1365454,0838	382536,4092
	6654	1365454,0813	382536,4106
	6655	1365452,7529	382535,9457
	6656	1365452,7546	382535,9400
	6657	1365442,6019	382535,2141
	6658	1365442,6013	382535,2139
	6659	1365442,6010	382535,2180
	6660	1365415,6340	382533,1630
	6661	1365403,0200	382531,3190
	6662	1365392,6180	382527,8040
	6663	1365387,5880	382524,0960
	6664	1365370,8058	382508,2573
	6471	1365368,8105	382526,9821
	6665	1365802,2624	381880,6276
	6666	1365802,2666	381880,6264
	6667	1365838,0604	381870,5690
	6668	1365842,5324	381869,3124
	6669	1365826,4146	381867,7739
	6670	1365823,0840	381868,8700
	6671	1365820,0360	381868,8110
	6672	1365819,7522	381867,1380
	6673	1365818,1820	381857,8800
	6674	1365819,1780	381850,9810
	6675	1365821,2901	381842,5101
	6676	1365821,3007	381842,3405
	6677	1365823,4153	381829,1697
	6678	1365817,6663	381828,4885
	6679	1365824,7630	381804,4616
	6680	1365826,0400	381800,1480
	6681	1365828,1264	381799,8278
	6682	1365828,6444	381796,6013
	6683	1365828,7967	381796,6109
	6684	1365828,8070	381796,5050
	6685	1365832,7657	381796,8610
	6686	1365858,9161	381798,5091
	6687	1365861,2700	381798,6000
	6688	1365861,2673	381798,6573
	6689	1366025,2337	381808,9911

Сведения о характерных точках границ объекта	№ точки	Координаты	
		X	Y
	6690	1366025,1520	381808,7760
	6691	1366036,2150	381807,9810
	6692	1366036,8030	381809,7203
	6693	1366048,6298	381810,4657
	6694	1366048,6314	381810,4660
	6695	1366048,6320	381810,4660
	6696	1366048,6321	381810,4662
	6697	1366059,5537	381813,2062
	6698	1366071,2510	381812,8860
	6699	1366071,5617	381816,2187
	6700	1366089,7269	381820,7759
	6701	1366096,8390	381819,5602
	6702	1366096,2570	381817,2300
	6703	1366095,3630	381813,6930
	6704	1366094,6550	381810,2330
	6705	1366115,6345	381808,3111
	6706	1366096,6936	381780,6669
	6707	1366101,3847	381758,5327
	6708	1366186,8581	381756,5411
	6709	1366243,0872	381765,3859
	6710	1366369,1760	381760,2221
	6711	1366371,0989	381759,7609
	6712	1366370,9380	381754,3690
	6713	1366403,1090	381751,4200
	6714	1366405,2454	381751,5714
	6715	1366525,0469	381722,8388
	6716	1366650,2907	381719,4731
	6717	1366683,4364	381718,5824
	6718	1366685,8434	381718,1935
	6719	1366692,8905	381718,3284
	6720	1366734,2780	381717,2161
	6721	1366737,1206	381717,1398
	6722	1366749,6417	381730,9630
	6723	1366762,6105	381745,2806
	6724	1366784,4829	381769,4276
	6725	1366780,4764	381783,2134
	6726	1366776,0249	381798,5308
	6727	1366770,1812	381810,9146
	6728	1366751,2532	381829,8985
	6729	1366675,1201	381850,2574
	6730	1366672,0073	381851,0898
	6731	1366551,5045	381874,5547
	6732	1366468,1845	381890,9317
	6733	1366354,8661	381904,7783
	6734	1366344,1454	381915,1837

Сведения о характерных точках границ объекта	№ точки	Координаты	
		X	Y
	6735	1366288,2513	381912,4852
	6736	1366277,9400	381912,6950
	6737	1366250,2360	381909,1800
	6738	1366248,7180	381904,9430
	6739	1366248,7280	381904,8102
	6740	1366248,7265	381904,8106
	6741	1366238,3243	381910,2082
	6742	1366170,4706	381918,9613
	6743	1366163,8479	381923,1818
	6744	1366255,2455	381938,8089
	6745	1366345,5503	381950,1528
	6746	1366346,5740	381952,1370
	6747	1366349,5370	381950,6536
	6748	1366379,6880	381954,4411
	6749	1366390,4977	381955,7838
	6750	1366407,5534	381956,9612
	6751	1366415,9475	381957,2113
	6752	1366429,8853	381956,3715
	6753	1366445,0093	381954,2347
	6754	1366459,4599	381950,7659
	6755	1366473,1079	381946,1539
	6756	1366487,9592	381942,3687
	6757	1366497,8660	381940,6918
	6758	1366506,0824	381939,7960
	6759	1366517,7695	381939,3122
	6760	1366530,1153	381939,0955
	6761	1366540,0645	381939,1408
	6762	1366552,8693	381939,6950
	6763	1366567,1928	381940,4433
	6764	1366577,4417	381940,8700
	6765	1366588,7875	381940,1089
	6766	1366601,1884	381938,7587
	6767	1366613,2045	381936,6245
	6768	1366624,4686	381933,8595
	6769	1366639,3394	381928,4548
	6770	1366650,2715	381923,5234
	6771	1366664,4062	381915,1563
	6772	1366696,4440	381897,3730
	6773	1366721,2610	381883,7323
	6774	1366812,4495	381833,6103
	6775	1366863,6001	381805,3753
	6776	1366898,8730	381786,5259
	6777	1366896,3005	381776,7802
	6778	1366891,5791	381734,5245
	6779	1366904,9445	381693,4573

Сведения о характерных точках границ объекта	№ точки	Координаты	
		X	Y
	6780	1366905,1445	381693,4861
	6781	1366911,1766	381675,2379
	6782	1366921,2737	381644,6920
	6783	1366830,1575	381656,3106
	6784	1366771,6987	381663,7648
	6785	1366728,8103	381669,2337
	6786	1366689,2934	381674,2727
	6787	1366694,7651	381674,6283
	6788	1366699,6626	381680,2122
	6789	1366699,5207	381687,7115
	6790	1366695,2599	381701,1207
	6791	1366686,1514	381706,9357
	6792	1366672,0730	381710,6663
	6793	1366654,1121	381707,8177
	6794	1366648,0138	381703,0302
	6795	1366646,7247	381692,9325
	6796	1366642,6635	381698,0543
	6797	1366632,4713	381697,0392
	6798	1366632,3109	381696,8908
	6799	1366628,5079	381686,3218
	6800	1366630,1024	381681,8203
	6801	1366569,8091	381689,5086
	6802	1366569,8062	381689,6984
	6803	1366522,3714	381695,9021
	6804	1366431,5163	381707,1403
	6805	1366424,3697	381708,0516
	6806	1365831,6559	381781,1236
	6665	1365802,2624	381880,6276
	6807	1366725,5123	377805,6849
	6808	1366800,1336	377831,8200
	6809	1366821,9181	377813,7923
	6810	1366834,5785	377803,3118
	6811	1366840,5628	377805,5836
	6812	1366840,5756	377805,5905
	6813	1366903,1931	377829,3600
	6814	1366910,4249	377813,4448
	6815	1366947,3045	377821,9906
	6816	1366965,9446	377797,2889
	6817	1366957,6973	377787,6643
	6818	1366935,6760	377810,9795
	6819	1366898,1756	377774,7208
	6820	1366863,9513	377809,5017
	6821	1366841,1664	377789,4420
	6822	1366844,3902	377786,0419
	6823	1366857,1638	377771,4860

Сведения о характерных точках границ объекта	№ точки	Координаты	
		X	Y
	6824	1366860,5434	377767,9366
	6825	1366854,2340	377761,5250
	6826	1366851,5330	377759,6160
	6827	1366848,6790	377751,3190
	6828	1366846,7370	377749,2280
	6829	1366843,0290	377741,7350
	6830	1366836,7840	377738,5590
	6831	1366838,2334	377734,6873
	6832	1366842,9520	377722,0830
	6833	1366843,2735	377721,3237
	6834	1366843,2630	377721,3200
	6835	1366849,2253	377707,2693
	6836	1366856,8620	377689,2730
	6837	1366865,0443	377690,1399
	6838	1366870,3014	377684,4473
	6839	1366877,3613	377676,0222
	6840	1366863,7256	377660,7054
	6841	1366910,7388	377597,9908
	6842	1366900,2554	377585,2639
	6843	1366881,9582	377562,9789
	6844	1366926,5523	377435,0030
	6845	1366898,7452	377433,7687
	6846	1366898,8043	377351,5570
	6847	1366906,3887	377351,8522
	6848	1366911,7402	377358,1407
	6849	1366922,9819	377348,7961
	6850	1366928,4585	377072,1219
	6851	1366914,6438	377056,3776
	6852	1366910,4473	377051,9591
	6853	1366909,1930	377053,1620
	6854	1366903,9220	377047,2930
	6855	1366902,8340	377048,3950
	6856	1366874,7040	377015,6250
	6857	1366875,3866	377015,0440
	6858	1366867,7877	377007,0431
	6859	1366867,7137	377007,1125
	6860	1366836,6362	376974,2568
	6861	1366831,8768	376969,4218
	6862	1366816,0184	376983,5001
	6863	1366816,0178	376983,5025
	6864	1366782,3625	377013,3812
	6865	1366825,2500	377115,4306
	6866	1366853,8527	377183,4830
	6867	1366840,2387	377570,3601
	6868	1366829,7312	377597,5522

Сведения о характерных точках границ объекта	№ точки	Координаты	
		X	Y
	6869	1366825,1492	377609,4139
	6807	1366725,5123	377805,6849
	6870	1366737,3735	388013,0204
	6871	1366764,1813	387963,2407
	6872	1366774,1171	387967,6698
	6873	1366807,3024	387982,4877
	6874	1366824,1106	387990,1999
	6875	1366815,4978	388006,3645
	6876	1366805,1837	388026,6145
	6877	1366800,7599	388035,5303
	6878	1366793,6360	388049,1066
	6879	1366770,2693	388032,4948
	6880	1366752,4653	388021,1370
	6870	1366737,3735	388013,0204
	6881	1366763,3078	376453,1821
	6882	1366763,3090	376453,1820
	6883	1366779,4570	376468,5420
	6884	1366780,6984	376469,7222
	6885	1366782,3828	376468,9452
	6886	1366848,1530	376438,6091
	6887	1366919,8799	376419,3560
	6888	1367120,7163	376621,2749
	6889	1367141,6607	376649,7443
	6890	1367142,8400	376649,9600
	6891	1367142,6389	376651,0740
	6892	1367170,8314	376689,3957
	6893	1367170,2400	376690,1100
	6894	1367173,1392	376692,5326
	6895	1367186,8308	376711,1435
	6896	1367174,7572	376723,3652
	6897	1367262,3821	376834,5674
	6898	1367497,3995	377079,5933
	6899	1367515,1678	377064,6825
	6900	1367524,6750	377073,0360
	6901	1367506,1625	377088,7295
	6902	1367577,8955	377163,5173
	6903	1367595,0314	377170,0441
	6904	1367607,3910	377169,1320
	6905	1367611,2150	377176,9741
	6906	1367617,9344	377183,4312
	6907	1367663,6972	377227,4067
	6908	1367704,3837	377279,9028
	6909	1367706,4237	377282,4987
	6910	1367716,8316	377214,6718
	6911	1367714,7579	377208,5272

Сведения о характерных точках границ объекта	№ точки	Координаты	
		X	Y
	6912	1367698,2595	377160,5987
	6913	1367687,5550	377164,3740
	6914	1367593,1190	377154,6430
	6915	1367593,3080	377152,6650
	6916	1367595,2360	377153,5480
	6917	1367598,4400	377146,6500
	6918	1367594,0680	377144,7440
	6919	1367594,2570	377142,7000
	6920	1367686,1060	377152,1650
	6921	1367694,3586	377149,2665
	6922	1367690,2333	377137,2823
	6923	1367678,7616	377115,5437
	6924	1367657,1720	377124,6070
	6925	1367656,6690	377123,4030
	6926	1367659,6800	377117,3470
	6927	1367653,0700	377114,0440
	6928	1367652,8800	377114,3910
	6929	1367652,5260	377113,5440
	6930	1367673,1396	377104,8902
	6931	1367632,3441	377027,5838
	6932	1367610,8209	376989,2060
	6933	1367549,4487	376946,1157
	6934	1367524,7030	376929,6680
	6935	1367427,1170	376860,3250
	6936	1367420,2276	376855,3875
	6937	1367333,7555	376794,6741
	6938	1367246,6383	376714,8488
	6939	1367246,0695	376714,3539
	6940	1367247,0660	376712,8840
	6941	1367268,2720	376683,0318
	6942	1367311,9560	376618,7850
	6943	1367321,5550	376603,9270
	6944	1367344,8529	376570,4031
	6945	1367381,3088	376516,7868
	6946	1367382,5269	376516,4006
	6947	1367382,8790	376515,9480
	6948	1367388,6600	376513,2360
	6949	1367399,8609	376510,4538
	6950	1367334,3616	376464,4526
	6951	1367337,0147	376460,5446
	6952	1367337,1440	376459,9600
	6953	1367354,8503	376434,2726
	6954	1367406,3797	376358,3692
	6955	1367400,1274	376353,7608
	6956	1367407,1611	376341,7728

Сведения о характерных точках границ объекта	№ точки	Координаты	
		X	Y
	6957	1367408,4580	376339,2990
	6958	1367422,5739	376323,7000
	6959	1367449,0192	376293,3522
	6960	1367470,3559	376279,1771
	6961	1367489,2180	376265,9850
	6962	1367540,9820	376269,0140
	6963	1367540,9950	376269,0159
	6964	1367540,9820	376269,0070
	6965	1367535,0760	376268,6570
	6966	1367631,1000	376178,4720
	6967	1367645,7480	376164,7080
	6968	1367684,3580	376190,6120
	6969	1367690,1610	376194,4740
	6970	1367693,5715	376196,5429
	6971	1367775,6284	376080,4070
	6972	1367776,8499	376080,1647
	6973	1367777,4140	376079,3790
	6974	1367780,8563	376079,3701
	6975	1367792,5953	376077,0417
	6976	1367794,1341	376076,7365
	6977	1367835,1105	376095,1925
	6978	1367829,9221	376103,8553
	6979	1367909,0047	376150,5572
	6980	1367908,9849	376150,6012
	6981	1367909,2300	376150,7400
	6982	1367907,1271	376154,7243
	6983	1367904,4032	376160,7696
	6984	1367907,3094	376161,8190
	6985	1367934,8385	376170,2492
	6986	1367941,8030	376171,5960
	6987	1368007,3390	376192,1750
	6988	1368010,9753	376192,8705
	6989	1368013,7100	376193,3900
	6990	1368034,6980	376200,6660
	6991	1368038,7487	376202,0696
	6992	1368109,9985	376223,8884
	6993	1368110,5600	376223,6400
	6994	1368139,1645	376232,4019
	6995	1368151,7580	376236,2560
	6996	1368175,3765	376244,4943
	6997	1368226,1000	376262,1800
	6998	1368307,9410	376290,3757
	6999	1368311,9310	376291,7500
	7000	1368313,6940	376292,3560
	7001	1368363,3890	376309,7370

Сведения о характерных точках границ объекта	№ точки	Координаты	
		X	Y
	7002	1368389,8022	376320,0331
	7003	1368410,0400	376327,9200
	7004	1368410,0399	376327,9220
	7005	1368410,0400	376327,9220
	7006	1368410,0371	376328,0009
	7007	1368409,9908	376329,3143
	7008	1368461,8024	376347,8177
	7009	1368579,0902	376177,6726
	7010	1368586,7922	376182,3592
	7011	1368651,1767	376099,5518
	7012	1368665,8084	376092,9484
	7013	1368666,0169	376092,9912
	7014	1368668,0300	376092,0400
	7015	1368683,0339	376095,6894
	7016	1368689,8230	376097,3370
	7017	1368775,9630	376157,5140
	7018	1368829,6777	376194,6091
	7019	1368859,7877	376215,3984
	7020	1368870,9669	376214,2128
	7021	1368880,2200	376213,2300
	7022	1368880,2219	376213,2313
	7023	1368880,2250	376213,2310
	7024	1368951,0420	376262,9073
	7025	1368951,4357	376262,3604
	7026	1368951,7580	376261,9110
	7027	1368951,7589	376261,9115
	7028	1368951,7600	376261,9100
	7029	1369007,1200	376295,3700
	7030	1369007,1203	376295,3706
	7031	1369007,1210	376295,3710
	7032	1369012,1110	376304,7370
	7033	1369012,1096	376304,7392
	7034	1369012,1100	376304,7400
	7035	1369010,8952	376306,6719
	7036	1369037,5222	376325,7382
	7037	1369381,6000	376569,0700
	7038	1369384,7400	376571,9500
	7039	1369493,4800	376648,1600
	7040	1369537,1787	376678,9811
	7041	1369546,0127	376666,5720
	7042	1369679,0359	376758,4826
	7043	1369719,0122	376794,6541
	7044	1369756,8799	376839,6879
	7045	1369797,6083	376891,6817
	7046	1369823,5171	376943,4544

Сведения о характерных точках границ объекта	№ точки	Координаты	
		X	Y
	7047	1369852,3308	376999,2233
	7048	1369868,4778	377042,9448
	7049	1369918,7788	377024,8455
	7050	1369925,2384	377022,4280
	7051	1369844,2915	376799,3524
	7052	1369822,1251	376756,0670
	7053	1369794,9005	376718,9443
	7054	1369769,7587	376692,5328
	7055	1369735,5420	376664,6541
	7056	1369667,8526	376610,5107
	7057	1369644,4960	376591,5825
	7058	1369628,8062	376576,2518
	7059	1369626,3463	376573,3880
	7060	1369625,7275	376572,6588
	7061	1369620,4659	376566,4583
	7062	1369625,7386	376572,6497
	7063	1369670,9902	376535,2545
	7064	1369740,9143	376468,7573
	7065	1369742,7800	376466,7700
	7066	1369744,1687	376465,6624
	7067	1369755,1271	376455,2411
	7068	1369787,8988	376455,2410
	7069	1369788,3700	376455,1400
	7070	1369798,0400	376452,8800
	7071	1369801,9736	376451,4233
	7072	1369803,8980	376450,7080
	7073	1369806,1878	376449,6988
	7074	1369811,1400	376447,5100
	7075	1369817,1800	376445,4700
	7076	1369834,0038	376438,1727
	7077	1369839,5180	376435,7790
	7078	1369856,3340	376427,4170
	7079	1369856,8029	376427,0769
	7080	1369870,4000	376417,2100
	7081	1369877,1900	376413,4300
	7082	1369879,8700	376411,3300
	7083	1369880,3876	376413,1500
	7084	1369881,0960	376415,6240
	7085	1369881,6847	376418,7737
	7086	1369882,1800	376421,4000
	7087	1369886,0539	376428,1155
	7088	1369928,1107	376455,9528
	7089	1369944,6616	376454,6968
	7090	1369953,9817	376447,9726
	7091	1369975,7776	376423,5052

Сведения о характерных точках границ объекта	№ точки	Координаты	
		X	Y
	7092	1369979,6881	376419,1154
	7093	1369992,1992	376409,1425
	7094	1370013,5611	376392,1144
	7095	1370035,3656	376374,7334
	7096	1370139,3286	376291,8618
	7097	1370226,8887	376386,5584
	7098	1370231,5230	376415,7822
	7099	1370233,3240	376415,4190
	7100	1370244,7780	376419,2340
	7101	1370250,0960	376421,6570
	7102	1370261,4330	376425,8660
	7103	1370312,5110	376425,4610
	7104	1370376,8130	376407,9770
	7105	1370535,8730	376440,2580
	7106	1370567,3116	376461,1767
	7107	1370670,1205	376496,0270
	7108	1370716,4945	376517,5424
	7109	1370716,6336	376518,3176
	7110	1370716,8530	376518,3991
	7111	1370743,8605	376488,6167
	7112	1370909,2334	376517,3154
	7113	1370985,1834	376531,3229
	7114	1370993,7991	376531,9909
	7115	1371132,0579	376549,0904
	7116	1371145,8542	376556,1702
	7117	1371246,3117	376568,1653
	7118	1371250,0790	376566,2740
	7119	1371279,7830	376572,6510
	7120	1371279,7796	376572,6822
	7121	1371307,5570	376578,6755
	7122	1371313,4022	376580,4501
	7123	1371373,9148	376591,4658
	7124	1371381,2473	376593,7398
	7125	1371419,5407	376599,0645
	7126	1371419,5410	376599,0620
	7127	1371428,2100	376600,2700
	7128	1371507,6714	376607,8429
	7129	1371510,5712	376608,2512
	7130	1371510,7880	376608,0810
	7131	1371539,8020	376612,0920
	7132	1371566,8255	376616,1321
	7133	1371571,4470	376616,8230
	7134	1371574,2216	376619,3585
	7135	1371582,2672	376626,7106
	7136	1371593,4243	376630,3141

Сведения о характерных точках границ объекта	№ точки	Координаты	
		X	Y
	7137	1371635,1702	376643,7970
	7138	1371640,2371	376646,1004
	7139	1371696,7559	376668,2297
	7140	1371711,2890	376672,7340
	7141	1371761,6535	376685,8721
	7142	1371767,4931	376687,7915
	7143	1371767,5057	376687,7960
	7144	1371810,5480	376697,0350
	7145	1371809,5714	376703,0695
	7146	1371848,7979	376717,3121
	7147	1371856,8476	376720,1772
	7148	1371914,8833	376729,7836
	7149	1371925,1328	376728,2317
	7150	1371970,0167	376742,4302
	7151	1371978,1247	376744,7266
	7152	1372024,3413	376761,5645
	7153	1372031,6692	376765,3583
	7154	1372075,0418	376787,3022
	7155	1372083,0151	376790,8684
	7156	1372126,2723	376805,0687
	7157	1372182,4695	376823,1138
	7158	1372226,3180	376839,5366
	7159	1372233,2194	376843,3142
	7160	1372281,2092	376862,8888
	7161	1372287,3579	376864,8547
	7162	1372315,6059	376873,5621
	7163	1372312,9404	376893,1076
	7164	1372313,0514	376893,3761
	7165	1372315,5231	376894,3453
	7166	1372331,6290	376900,6610
	7167	1372327,3730	376928,0220
	7168	1372325,2948	376939,0278
	7169	1372334,3761	376940,9988
	7170	1372421,8580	376927,0750
	7171	1372431,1968	376924,6246
	7172	1372492,2067	376928,7047
	7173	1372497,2287	376928,8064
	7174	1372498,6490	376921,6090
	7175	1372531,2400	376919,2980
	7176	1372529,8056	376928,7849
	7177	1372535,3970	376928,7700
	7178	1372573,4271	376909,7646
	7179	1372580,2300	376910,5420
	7180	1372619,8619	376916,2455
	7181	1372630,5611	376906,6911

Сведения о характерных точках границ объекта	№ точки	Координаты	
		X	Y
	7182	1372643,4113	376908,2972
	7183	1372643,4120	376908,2900
	7184	1372665,6513	376911,0769
	7185	1372671,6707	376911,8292
	7186	1372681,1492	376914,0394
	7187	1372717,8627	376923,0907
	7188	1372727,2351	376925,3042
	7189	1372780,1496	376943,6215
	7190	1372792,9836	376934,1425
	7191	1372821,8444	376944,2436
	7192	1372804,6218	377023,8861
	7193	1372813,7390	377026,8420
	7194	1372812,0254	377035,9706
	7195	1372830,6564	377042,2890
	7196	1372840,1435	377041,4872
	7197	1372847,6644	377003,9755
	7198	1372866,4236	377004,9258
	7199	1372885,6180	376976,7168
	7200	1372914,0768	376934,2307
	7201	1372938,5880	376912,9176
	7202	1373003,4562	376891,1161
	7203	1373015,2016	376883,3344
	7204	1373070,7507	376893,3443
	7205	1373077,9022	376906,3045
	7206	1373132,1088	376924,2513
	7207	1373135,4267	376943,4407
	7208	1373160,7372	376951,0217
	7209	1373178,5737	376891,5423
	7210	1373206,3881	376901,7030
	7211	1373223,2385	376879,9206
	7212	1373277,6406	376897,2577
	7213	1373287,7572	376900,7985
	7214	1373314,8617	376900,6179
	7215	1373315,5700	376898,2800
	7216	1373333,5158	376900,4937
	7217	1373346,6611	376900,4062
	7218	1373360,9357	376889,1051
	7219	1373393,8524	376898,1652
	7220	1373408,7946	376922,2589
	7221	1373414,2781	376940,8217
	7222	1373435,6248	377072,0718
	7223	1373436,8588	377110,6855
	7224	1373480,1825	377152,8211
	7225	1373489,4139	377158,8910
	7226	1373538,9470	377207,2430

Сведения о характерных точках границ объекта	№ точки	Координаты	
		X	Y
	7227	1373548,3307	377214,4308
	7228	1373601,5053	377233,7882
	7229	1373613,3173	377232,3496
	7230	1373673,0080	377259,2480
	7231	1373709,3940	377276,4980
	7232	1373703,0070	377297,0730
	7233	1373712,2201	377305,8589
	7234	1373758,3172	377268,3857
	7235	1373735,2676	377259,4944
	7236	1373723,5246	377256,6974
	7237	1373691,2240	377238,5600
	7238	1373680,6069	377228,7847
	7239	1373640,9526	377218,2252
	7240	1373587,5031	377191,3726
	7241	1373549,0475	377172,4854
	7242	1373515,0753	377152,0847
	7243	1373489,0818	377125,1618
	7244	1373471,5785	377103,7166
	7245	1373462,0459	377074,2587
	7246	1373455,9996	377045,7930
	7247	1373454,4198	376998,8205
	7248	1373450,8714	376967,8516
	7249	1373450,8241	376942,8661
	7250	1373451,2581	376906,3856
	7251	1373456,1916	376875,3932
	7252	1373456,1440	376846,4070
	7253	1373447,5986	376810,4525
	7254	1373435,5609	376779,9972
	7255	1373421,5608	376759,0442
	7256	1373401,0484	376734,1134
	7257	1373377,3258	376728,5480
	7258	1373354,0105	376752,0159
	7259	1373342,6385	376773,1103
	7260	1373319,0566	376785,9421
	7261	1373298,3727	376794,8434
	7262	1373290,7849	376799,5545
	7263	1373284,9211	376793,5131
	7264	1373276,6648	376776,8040
	7265	1373241,7298	376780,9608
	7266	1373230,3195	376776,1125
	7267	1373223,0660	376777,7054
	7268	1373210,4436	376768,5861
	7269	1373190,4726	376767,4376
	7270	1373175,7179	376758,7118
	7271	1373158,7612	376755,0566

Сведения о характерных точках границ объекта	№ точки	Координаты	
		X	Y
	7272	1373149,4960	376748,9644
	7273	1373122,8234	376740,9114
	7274	1373115,8745	376750,5891
	7275	1373109,2936	376735,6061
	7276	1373095,3069	376732,4205
	7277	1373090,3569	376722,1399
	7278	1373077,1698	376722,3684
	7279	1373056,0120	376715,2482
	7280	1373053,2451	376729,6665
	7281	1373055,6250	376741,1846
	7282	1373037,2912	376744,3133
	7283	1373017,3696	376754,5837
	7284	1373002,8987	376755,1280
	7285	1372995,6675	376769,2091
	7286	1372975,5442	376778,2650
	7287	1372963,2455	376775,9551
	7288	1372945,8636	376772,2935
	7289	1372931,0138	376769,9455
	7290	1372914,1079	376762,8888
	7291	1372906,1435	376755,1149
	7292	1372904,4466	376747,8692
	7293	1372903,3869	376747,6000
	7294	1372886,3070	376753,3393
	7295	1372878,0335	376773,2437
	7296	1372863,6938	376794,0208
	7297	1372829,2579	376823,5338
	7298	1372795,2441	376825,0236
	7299	1372770,3028	376819,6315
	7300	1372750,8181	376825,6049
	7301	1372750,0579	376837,7320
	7302	1372733,6081	376850,2591
	7303	1372596,4442	376885,5997
	7304	1372516,1323	376900,7945
	7305	1372462,7452	376903,9286
	7306	1372437,2891	376903,9989
	7307	1372422,8258	376904,0332
	7308	1372368,7465	376906,1007
	7309	1372346,2700	376890,1623
	7310	1372332,2971	376879,4721
	7311	1372312,4729	376861,9602
	7312	1372281,9589	376855,7662
	7313	1372256,4115	376837,2124
	7314	1372256,6683	376820,0001
	7315	1372244,4798	376803,5586
	7316	1372213,7768	376796,8085

Сведения о характерных точках границ объекта	№ точки	Координаты	
		X	Y
	7317	1372190,8867	376803,7586
	7318	1372169,8734	376807,0909
	7319	1372141,8829	376789,3556
	7320	1372116,4085	376786,2411
	7321	1372080,2711	376764,7384
	7322	1372058,4146	376763,5008
	7323	1372021,3115	376745,6295
	7324	1371994,1098	376736,1091
	7325	1371937,9519	376712,4847
	7326	1371887,0305	376704,4333
	7327	1371846,9896	376700,1900
	7328	1371776,2653	376675,4369
	7329	1371725,4254	376661,9179
	7330	1371683,9020	376634,8661
	7331	1371649,2063	376638,9057
	7332	1371593,7694	376628,0525
	7333	1371555,0749	376594,6627
	7334	1371422,3173	376573,5413
	7335	1371295,9112	376554,3375
	7336	1371218,8142	376545,7595
	7337	1371208,2070	376547,7169
	7338	1371187,5844	376547,4092
	7339	1371178,1451	376541,9793
	7340	1371109,4032	376531,5026
	7341	1371038,5565	376514,9508
	7342	1370994,6939	376522,4994
	7343	1370913,0209	376498,4944
	7344	1370873,9321	376491,5309
	7345	1370808,9201	376450,4568
	7346	1370741,7727	376430,3143
	7347	1370710,4638	376451,7221
	7348	1370649,3689	376453,5449
	7349	1370611,3138	376438,3938
	7350	1370475,6454	376368,0102
	7351	1370430,3138	376351,8391
	7352	1370389,5335	376337,7523
	7353	1370353,0285	376337,6177
	7354	1370312,0835	376333,4060
	7355	1370272,2180	376325,2198
	7356	1370250,8885	376314,8596
	7357	1370188,9545	376280,8192
	7358	1370154,3942	376254,2485
	7359	1370099,6961	376235,3089
	7360	1369962,6380	376207,9490
	7361	1369892,7719	376198,7450

Сведения о характерных точках границ объекта	№ точки	Координаты	
		X	Y
	7362	1369823,9705	376186,5563
	7363	1369753,5200	376182,3345
	7364	1369714,4781	376184,6426
	7365	1369579,8187	376221,7508
	7366	1369551,6516	376231,2525
	7367	1369503,5305	376237,4057
	7368	1369487,3093	376235,8424
	7369	1369460,3788	376236,1628
	7370	1369442,5562	376225,9190
	7371	1369440,6963	376221,6842
	7372	1369437,8034	376220,2820
	7373	1369412,6356	376200,3627
	7374	1369389,5374	376176,4836
	7375	1369385,2385	376135,4616
	7376	1369383,6910	376108,4633
	7377	1369381,1908	376078,9503
	7378	1369368,2906	376043,2711
	7379	1369355,2066	376018,5711
	7380	1369336,9240	376005,7659
	7381	1369325,5237	376003,7227
	7382	1369322,3244	376004,8206
	7383	1369318,8034	376006,0289
	7384	1369308,4908	376017,7963
	7385	1369302,1593	376028,2873
	7386	1369298,0328	376038,8112
	7387	1369312,7426	376057,9964
	7388	1369323,3786	376084,1779
	7389	1369333,4551	376118,2901
	7390	1369333,8683	376134,8116
	7391	1369333,5483	376145,5424
	7392	1369331,4117	376154,0022
	7393	1369330,6583	376168,9638
	7394	1369335,9342	376182,0450
	7395	1369352,2423	376223,2762
	7396	1369354,9636	376239,3099
	7397	1369350,8570	376245,7299
	7398	1369337,7734	376250,4956
	7399	1369334,0277	376264,9125
	7400	1369335,2044	376283,9136
	7401	1369376,0484	376352,5461
	7402	1369382,3018	376367,1422
	7403	1369382,4565	376387,6185
	7404	1369378,1734	376404,5278
	7405	1369390,0557	376411,2263
	7406	1369434,8876	376410,8147

Сведения о характерных точках границ объекта	№ точки	Координаты	
		X	Y
	7407	1369442,3785	376405,2283
	7408	1369460,5660	376408,3487
	7409	1369473,5157	376418,7986
	7410	1369470,9820	376435,8552
	7411	1369456,5954	376445,3273
	7412	1369439,4283	376450,1995
	7413	1369446,4758	376475,6304
	7414	1369461,0521	376500,8627
	7415	1369472,8526	376513,0511
	7416	1369482,8599	376542,1859
	7417	1369475,7360	376549,0610
	7418	1369447,7007	376551,0631
	7419	1369418,6802	376552,0604
	7420	1369391,9033	376538,1083
	7421	1369375,8592	376511,3637
	7422	1369361,7131	376490,1387
	7423	1369357,7752	376457,1036
	7424	1369351,0986	376438,0103
	7425	1369334,7985	376425,7448
	7426	1369320,9684	376415,5165
	7427	1369302,3551	376392,7145
	7428	1369293,6389	376375,5812
	7429	1369288,1241	376347,0135
	7430	1369288,1383	376316,5578
	7431	1369291,6304	376287,6443
	7432	1369289,7468	376251,6593
	7433	1369284,4684	376238,0780
	7434	1369286,1373	376228,1210
	7435	1369298,7757	376220,3480
	7436	1369309,9141	376212,5527
	7437	1369310,1825	376196,5736
	7438	1369294,0721	376186,4866
	7439	1369291,0025	376163,0785
	7440	1369290,1011	376147,1103
	7441	1369294,3949	376126,6611
	7442	1369291,7845	376110,6674
	7443	1369291,3848	376099,2652
	7444	1369283,0010	376088,3136
	7445	1369286,6061	376075,8316
	7446	1369282,6948	376070,6449
	7447	1369264,4819	376069,2335
	7448	1369251,9488	376069,0465
	7449	1369222,6226	376048,6655
	7450	1369195,8389	376048,8357
	7451	1369176,3166	376058,8010

Сведения о характерных точках границ объекта	№ точки	Координаты	
		X	Y
	7452	1369169,9310	376066,6831
	7453	1369150,9869	376076,0873
	7454	1369129,7810	376084,3181
	7455	1369111,4746	376089,1732
	7456	1369102,3995	376085,6476
	7457	1369091,6460	376081,4698
	7458	1369086,1532	376067,7123
	7459	1369078,3986	376052,7815
	7460	1369069,8533	376052,6540
	7461	1369057,7539	376061,5905
	7462	1369038,5804	376067,9086
	7463	1369004,5603	376068,8213
	7464	1368981,9375	376075,4150
	7465	1368958,2402	376086,9938
	7466	1368943,0799	376096,2094
	7467	1368921,9347	376104,3355
	7468	1368897,9587	376102,4174
	7469	1368871,0699	376095,9551
	7470	1368849,0564	376096,5769
	7471	1368821,1031	376093,0891
	7472	1368798,8431	376078,7143
	7473	1368787,1745	376059,0364
	7474	1368786,1334	376051,5048
	7475	1368714,8822	376061,1011
	7476	1368665,6262	376077,2944
	7477	1368572,5123	376149,8943
	7478	1368570,8248	376149,8094
	7479	1368544,5250	376148,4865
	7480	1368509,7799	376131,9570
	7481	1368434,5015	376083,8228
	7482	1368383,1024	376041,0698
	7483	1368355,3129	376025,6613
	7484	1368324,3736	376024,2105
	7485	1368309,1716	376035,9469
	7486	1368285,6261	376071,6135
	7487	1368258,1831	376102,2240
	7488	1368235,1294	376104,8626
	7489	1368205,1798	376101,4292
	7490	1368177,8736	376100,8247
	7491	1368152,0116	376112,6292
	7492	1368135,5399	376118,9617
	7493	1368121,5729	376122,6080
	7494	1368108,6200	376128,7349
	7495	1368061,3945	376130,4398
	7496	1368003,9446	376116,4211

Сведения о характерных точках границ объекта	№ точки	Координаты	
		X	Y
	7497	1367851,5867	376071,1465
	7498	1367808,7810	376056,5042
	7499	1367784,8705	376049,2832
	7500	1367780,8913	376048,0815
	7501	1367743,9441	376044,5326
	7502	1367698,0650	376035,8385
	7503	1367674,9284	376045,5003
	7504	1367627,8054	376052,8027
	7505	1367574,8279	376051,0160
	7506	1367529,0224	376036,3209
	7507	1367458,4424	376008,2606
	7508	1367409,6328	375995,5430
	7509	1367378,6118	375996,0804
	7510	1367320,5739	375999,2162
	7511	1367259,3233	376014,2884
	7512	1367229,3549	376012,8550
	7513	1367208,6071	375994,5440
	7514	1367190,6912	375988,2715
	7515	1367166,6153	375992,9213
	7516	1367126,6940	375988,3348
	7517	1367101,4153	376003,8127
	7518	1367106,1736	376022,3532
	7519	1367129,9979	376045,0980
	7520	1367130,0064	376073,1505
	7521	1367116,7557	376127,1212
	7522	1367141,1745	376223,5800
	7523	1367143,5856	376263,6236
	7524	1367130,9682	376305,4474
	7525	1367107,3751	376343,0917
	7526	1367076,0177	376367,6536
	7527	1367011,8490	376378,6735
	7528	1366934,2318	376362,4715
	7529	1366805,0950	376426,6224
	6881	1366763,3078	376453,1821
	7530	1366941,2611	381576,8982
	7531	1366941,2633	381576,8997
	7532	1366945,5428	381579,7245
	7533	1366949,9645	381583,2042
	7534	1366983,1693	381609,3354
	7535	1366992,0038	381616,4772
	7536	1366993,2356	381617,4730
	7537	1366994,1779	381618,2347
	7538	1366981,9038	381637,8686
	7539	1366970,2451	381656,5181
	7540	1366964,0553	381666,4194

Сведения о характерных точках границ объекта	№ точки	Координаты	
		X	Y
	7541	1366966,8345	381666,7042
	7542	1367006,8881	381669,4336
	7543	1367054,4172	381672,6724
	7544	1367208,7550	381599,9230
	7545	1367214,2080	381597,0430
	7546	1367220,8973	381593,3582
	7547	1367160,7441	381424,9620
	7548	1367155,4085	381412,6388
	7549	1367140,8459	381426,8595
	7550	1367124,1666	381438,3614
	7551	1366945,8171	381561,4219
	7552	1366941,4992	381576,0978
	7553	1366941,4963	381576,0984
	7530	1366941,2611	381576,8982
	7554	1366947,0566	382249,4248
	7555	1366947,2327	382249,5052
	7556	1366956,2169	382250,6796
	7557	1366997,4874	382224,1050
	7558	1366995,1760	382222,9420
	7559	1366990,8580	382220,2550
	7560	1366962,7340	382239,3960
	7561	1366950,4810	382247,5720
	7554	1366947,0566	382249,4248
	7562	1367006,6621	377834,1772
	7563	1367078,1284	377901,9725
	7564	1367099,1420	377875,4948
	7565	1367038,0590	377806,8000
	7562	1367006,6621	377834,1772
	7566	1367096,9450	382145,9710
	7567	1367102,2370	382146,5220
	7568	1367102,7920	382148,2230
	7569	1367103,3910	382151,2050
	7570	1367104,8658	382156,5564
	7571	1367116,2015	382149,8666
	7572	1367120,2450	382147,7850
	7573	1367194,9627	382111,9245
	7574	1367203,6646	382109,6463
	7575	1367189,0986	382101,1408
	7576	1367247,0086	382070,4151
	7577	1367243,5690	382068,5210
	7578	1367240,6130	382065,4770
	7579	1367238,2950	382064,3200
	7580	1367235,1050	382064,5570
	7581	1367232,2690	382066,4740
	7582	1367226,4470	382073,7880

Сведения о характерных точках границ объекта	№ точки	Координаты	
		X	Y
	7583	1367220,3920	382079,8070
	7584	1367207,5950	382086,4870
	7585	1367186,8480	382096,6920
	7586	1367163,8860	382109,1860
	7587	1367153,2720	382112,3760
	7588	1367145,0630	382113,8100
	7589	1367142,1100	382114,6860
	7590	1367133,3970	382119,7120
	7591	1367126,6300	382122,6430
	7592	1367122,9290	382124,6140
	7593	1367116,3560	382127,6370
	7594	1367107,1430	382134,9480
	7595	1367103,2190	382139,2980
	7566	1367096,9450	382145,9710
	7596	1367103,1992	383068,3541
	7597	1367112,8411	383072,2612
	7598	1367152,9443	382969,3120
	7599	1367138,9463	382964,3022
	7600	1367138,9429	382964,3010
	7601	1367135,6126	382972,5550
	7602	1367132,9545	382975,7450
	7603	1367125,6779	382994,1900
	7604	1367123,2652	383000,3752
	7605	1367116,4874	383016,2271
	7606	1367114,1071	383022,1827
	7607	1367110,0254	383032,3638
	7608	1367118,7362	383035,7823
	7596	1367103,1992	383068,3541
	7609	1367228,8609	381366,1365
	7610	1367228,8647	381366,1369
	7611	1367387,1671	381403,0147
	7612	1367410,5206	381407,7628
	7613	1367433,9702	381413,9858
	7614	1367572,0816	381444,4920
	7615	1367583,1499	381445,5815
	7616	1367593,6991	381445,5646
	7617	1368064,6914	381468,9454
	7618	1368134,7440	381667,4284
	7619	1368125,0668	381739,4980
	7620	1368124,6674	381742,4745
	7621	1368111,5373	381771,5936
	7622	1368114,5091	381775,0215
	7623	1368117,0335	381778,0687
	7624	1368122,7248	381786,7278
	7625	1368133,5925	381810,9784

Сведения о характерных точках границ объекта	№ точки	Координаты	
		X	Y
	7626	1368141,5846	381765,4236
	7627	1368157,8612	381667,9129
	7628	1368073,2188	381429,3180
	7629	1368092,9370	381430,2954
	7630	1368074,5703	381361,8970
	7631	1368074,3877	381344,3220
	7632	1368071,7965	381332,4895
	7633	1368071,7965	381332,4848
	7634	1368072,8380	381332,5750
	7635	1368090,6056	381333,2033
	7636	1368088,9934	381324,4975
	7637	1368086,0690	381324,6000
	7638	1368085,9829	381324,6182
	7639	1368072,8641	381325,0795
	7640	1368074,4637	381313,9774
	7641	1368075,3990	381307,4857
	7642	1368087,8418	381267,8809
	7643	1368094,6860	381270,1599
	7644	1368100,5277	381247,7510
	7645	1368244,7452	381282,8718
	7646	1368355,1231	381314,4381
	7647	1368414,6559	381334,9456
	7648	1368536,3270	381365,6994
	7649	1368542,4997	381372,8590
	7650	1368546,8600	381374,2950
	7651	1368545,6687	381376,5346
	7652	1368555,5708	381388,0198
	7653	1368549,3628	381401,1536
	7654	1368565,3674	381416,4223
	7655	1368583,3063	381427,0053
	7656	1368598,6605	381418,5328
	7657	1368609,5675	381416,5202
	7658	1368620,3554	381422,4822
	7659	1368626,1011	381426,1935
	7660	1368641,9206	381435,1311
	7661	1368652,6762	381443,2680
	7662	1368679,1214	381469,0422
	7663	1368702,7209	381491,1482
	7664	1368703,9825	381514,0082
	7665	1368730,3734	381478,4030
	7666	1368803,7485	381536,9123
	7667	1368830,7931	381577,6519
	7668	1368855,7984	381602,6241
	7669	1368889,0359	381642,4872
	7670	1368879,2800	381618,2400

Сведения о характерных точках границ объекта	№ точки	Координаты	
		X	Y
	7671	1368914,5400	381605,3200
	7672	1368915,1900	381637,3200
	7673	1368893,5529	381647,9047
	7674	1368904,0199	381660,4582
	7675	1368916,5760	381654,6480
	7676	1368917,8350	381666,5610
	7677	1368917,8481	381677,0430
	7678	1368923,3028	381683,5850
	7679	1368929,0549	381735,3358
	7680	1368930,9200	381734,4000
	7681	1368933,8690	381740,1420
	7682	1368930,8800	381741,6820
	7683	1368929,8585	381742,5663
	7684	1368933,1086	381771,8069
	7685	1368944,6367	381805,0448
	7686	1368975,7982	381872,2429
	7687	1368996,3826	381923,0507
	7688	1369053,5078	382009,0587
	7689	1369106,4450	382102,5987
	7690	1369115,8609	382125,6489
	7691	1369132,9262	382126,3779
	7692	1369143,1049	382151,9902
	7693	1369138,2635	382159,4309
	7694	1369133,6671	382169,1013
	7695	1369133,1773	382183,2851
	7696	1369138,0602	382191,7056
	7697	1369146,5642	382200,2212
	7698	1369158,1443	382207,0311
	7699	1369166,1746	382209,6553
	7700	1369175,0934	382208,6753
	7701	1369178,5770	382198,9883
	7702	1369177,8670	382190,6300
	7703	1369204,0263	382177,4816
	7704	1369221,0882	382194,3381
	7705	1369237,2760	382222,0914
	7706	1369244,5087	382242,6051
	7707	1369260,7392	382279,7747
	7708	1369267,3017	382312,4358
	7709	1369274,2098	382344,4307
	7710	1369272,8323	382369,2522
	7711	1369268,3391	382400,4056
	7712	1369264,1321	382418,9057
	7713	1369264,8620	382422,0710
	7714	1369263,4518	382421,8973
	7715	1369261,8721	382428,8440

Сведения о характерных точках границ объекта	№ точки	Координаты	
		X	Y
	7716	1369254,9292	382466,6749
	7717	1369246,2731	382484,3380
	7718	1369226,2507	382498,8102
	7719	1369215,4403	382480,8566
	7720	1369207,8711	382470,6726
	7721	1369201,9185	382465,6727
	7722	1369198,9193	382463,1535
	7723	1369170,9168	382449,9790
	7724	1369146,6648	382441,0927
	7725	1369095,8448	382417,4543
	7726	1369095,3895	382414,9872
	7727	1369095,7272	382408,8417
	7728	1369095,8273	382398,1284
	7729	1369062,4328	382383,3701
	7730	1368932,3965	382324,9765
	7731	1368932,0627	382325,6144
	7732	1368654,4805	382201,4057
	7733	1368847,7975	381871,3570
	7734	1368848,7609	381870,2557
	7735	1368833,2720	381841,3670
	7736	1368826,0694	381828,4676
	7737	1368826,0340	381828,4240
	7738	1368825,6070	381828,7108
	7739	1368825,0230	381829,1030
	7740	1368816,8893	381814,9837
	7741	1368782,4937	381778,4584
	7742	1368777,3900	381775,1630
	7743	1368778,5391	381774,2590
	7744	1368771,4789	381766,7617
	7745	1368769,2290	381768,4510
	7746	1368765,4110	381772,3570
	7747	1368760,2640	381768,6300
	7748	1368757,6220	381766,1920
	7749	1368760,3480	381763,0930
	7750	1368762,6770	381765,1330
	7751	1368764,3450	381763,4100
	7752	1368756,9760	381755,7490
	7753	1368759,6551	381754,2059
	7754	1368727,5973	381720,1632
	7755	1368722,1000	381724,8520
	7756	1368705,5510	381705,2040
	7757	1368710,0194	381701,4970
	7758	1368687,6950	381677,7904
	7759	1368679,8810	381671,4560
	7760	1368676,1170	381668,2150

Сведения о характерных точках границ объекта	№ точки	Координаты	
		X	Y
	7761	1368677,4658	381666,9278
	7762	1368663,2606	381651,8432
	7763	1368661,9410	381653,1000
	7764	1368648,3740	381640,0370
	7765	1368650,3853	381638,1706
	7766	1368647,0143	381634,5910
	7767	1368626,2818	381639,0354
	7768	1368618,0339	381625,3800
	7769	1368610,6989	381616,2390
	7770	1368606,3635	381607,1526
	7771	1368606,8099	381598,4169
	7772	1368604,0153	381596,2152
	7773	1368603,7850	381596,4630
	7774	1368592,5100	381586,2940
	7775	1368588,8790	381590,5030
	7776	1368570,8990	381576,8590
	7777	1368564,2780	381571,5700
	7778	1368556,0620	381566,4640
	7779	1368557,4970	381564,4649
	7780	1368521,5383	381546,7704
	7781	1368520,7700	381547,9180
	7782	1368506,5662	381539,4030
	7783	1368502,2166	381537,2627
	7784	1368485,9435	381529,2551
	7785	1368483,4780	381534,1900
	7786	1368483,2660	381535,1140
	7787	1368466,2100	381527,3940
	7788	1368462,5190	381519,8900
	7789	1368463,4405	381518,1818
	7790	1368424,7698	381499,1529
	7791	1368421,8036	381498,0406
	7792	1368421,2178	381499,1308
	7793	1368422,7451	381500,1126
	7794	1368422,6032	381507,6119
	7795	1368422,9862	381514,1189
	7796	1368429,8835	381519,7531
	7797	1368437,8355	381522,4020
	7798	1368438,2111	381529,4090
	7799	1368432,6469	381532,2968
	7800	1368423,6553	381531,6224
	7801	1368417,2739	381524,0818
	7802	1368409,8760	381516,2989
	7803	1368404,1230	381528,8580
	7804	1368382,2300	381519,2250
	7805	1368382,0181	381518,7813

Сведения о характерных точках границ объекта	№ точки	Координаты	
		X	Y
	7806	1368357,0015	381557,8815
	7807	1368362,2934	381561,3684
	7808	1368392,4470	381582,0860
	7809	1368416,3104	381596,5771
	7810	1368416,3489	381596,5993
	7811	1368416,3483	381596,6002
	7812	1368416,5440	381596,7190
	7813	1368412,6774	381603,4517
	7814	1368743,0915	381798,2199
	7815	1368745,7700	381793,5590
	7816	1368746,4105	381793,9071
	7817	1368756,6840	381799,4910
	7818	1368768,7840	381800,3230
	7819	1368797,1510	381816,7770
	7820	1368803,6450	381821,5510
	7821	1368805,4936	381824,6198
	7822	1368805,7690	381825,0770
	7823	1368806,5322	381827,4459
	7824	1368808,4406	381833,3701
	7825	1368812,0210	381844,4840
	7826	1368812,8041	381848,8600
	7827	1368812,9294	381849,5602
	7828	1368813,4431	381852,4882
	7829	1368813,3222	381855,4557
	7830	1368813,2810	381856,4670
	7831	1368778,9820	381914,4840
	7832	1368803,4150	381926,7220
	7833	1368802,7470	381927,9160
	7834	1368728,8200	382061,4730
	7835	1368708,9090	382049,8330
	7836	1368701,6130	382045,5550
	7837	1368636,5700	382156,7750
	7838	1368632,5040	382158,4650
	7839	1368622,3420	382152,4530
	7840	1368622,6971	382151,8527
	7841	1368510,0885	382085,8061
	7842	1368473,6702	382064,0857
	7843	1368473,6700	382064,0860
	7844	1368440,5140	382044,3110
	7845	1368377,3585	382007,9580
	7846	1368337,3940	381984,9540
	7847	1368335,0352	381983,1348
	7848	1368331,9950	381980,7900
	7849	1368274,3180	381946,6990
	7850	1368260,9990	381935,5990

Сведения о характерных точках границ объекта	№ точки	Координаты	
		X	Y
	7851	1368246,9360	381954,9700
	7852	1368243,1837	381952,7538
	7853	1368242,6941	381952,4647
	7854	1368241,7792	381951,9264
	7855	1368240,4327	381954,6733
	7856	1368201,6162	381919,5375
	7857	1368192,4861	381911,2731
	7858	1368174,6560	381858,8946
	7859	1368174,1333	381857,3194
	7860	1368159,8983	381875,5050
	7861	1368163,6946	381884,2959
	7862	1368175,5746	381911,8063
	7863	1368182,9840	381927,0389
	7864	1368186,3954	381932,7749
	7865	1368188,9921	381936,7595
	7866	1368191,6623	381940,5695
	7867	1368194,5294	381944,3797
	7868	1368199,5781	381950,4891
	7869	1368205,3548	381956,6965
	7870	1368214,3533	381965,0274
	7871	1368225,0835	381973,2589
	7872	1368234,5293	381979,3416
	7873	1368252,2645	381990,5098
	7874	1368309,2033	382025,2581
	7875	1368449,5666	382108,5174
	7876	1368473,9206	382122,5083
	7877	1368566,5640	382175,9502
	7878	1368627,2131	382209,4165
	7879	1368643,5869	382217,9997
	7880	1368723,3180	382257,1380
	7881	1368796,7672	382290,2533
	7882	1368942,3954	382354,3914
	7883	1369011,2517	382385,6107
	7884	1369049,5419	382402,9715
	7885	1369077,7134	382415,7444
	7886	1369076,9680	382417,5898
	7887	1369075,2603	382421,8182
	7888	1369067,2932	382438,1751
	7889	1369066,7280	382437,8816
	7890	1369051,4830	382429,9660
	7891	1369044,2560	382427,0210
	7892	1369042,5080	382430,3380
	7893	1369042,2566	382430,9711
	7894	1369040,3251	382430,1648
	7895	1369040,0110	382431,3570

Сведения о характерных точках границ объекта	№ точки	Координаты	
		X	Y
	7896	1369039,4790	382433,3750
	7897	1369061,1748	382444,2642
	7898	1369066,9577	382447,1667
	7899	1369106,8870	382469,1966
	7900	1369143,8987	382493,1964
	7901	1369161,7947	382497,1608
	7902	1369177,5811	382509,2778
	7903	1369198,6394	382530,3166
	7904	1369226,0413	382549,5718
	7905	1369233,9780	382543,5078
	7906	1369241,5344	382537,7342
	7907	1369244,5695	382535,4152
	7908	1369242,9156	382516,8869
	7909	1369241,6848	382502,8556
	7910	1369247,4504	382488,4687
	7911	1369260,7503	382473,2345
	7912	1369260,0705	382455,9038
	7913	1369276,4473	382384,2240
	7914	1369277,4340	382335,5168
	7915	1369259,2952	382247,0318
	7916	1369226,8973	382188,1578
	7917	1369192,3549	382125,3869
	7918	1369109,2122	382046,3101
	7919	1369064,3581	381996,1672
	7920	1369042,2386	381975,7332
	7921	1369019,6240	381954,3019
	7922	1368998,2235	381921,8861
	7923	1368981,3029	381864,0527
	7924	1368958,9525	381802,1273
	7925	1368951,2025	381762,4743
	7926	1368951,5362	381717,9908
	7927	1368946,4419	381674,7720
	7928	1368942,3005	381624,8744
	7929	1368943,8168	381588,7417
	7930	1368945,8718	381567,3872
	7931	1368938,2658	381546,2399
	7932	1368919,2778	381518,3712
	7933	1368889,9057	381483,3185
	7934	1368861,1574	381468,7565
	7935	1368782,5884	381440,8319
	7936	1368743,2862	381429,0734
	7937	1368685,7083	381408,7851
	7938	1368633,3230	381374,2773
	7939	1368587,4210	381340,9466
	7940	1368554,1932	381298,8125

Сведения о характерных точках границ объекта	№ точки	Координаты	
		X	Y
	7941	1368533,5710	381277,9110
	7942	1368512,3541	381262,0114
	7943	1368486,3941	381259,0039
	7944	1368463,1551	381244,5544
	7945	1368432,3123	381234,9620
	7946	1368365,7739	381234,6695
	7947	1368314,7836	381232,6888
	7948	1368299,9904	381230,1765
	7949	1368279,0958	381225,8368
	7950	1368267,4351	381223,2702
	7951	1368246,8717	381219,0185
	7952	1368210,7649	381209,8854
	7953	1368191,7434	381204,3078
	7954	1368158,5501	381186,6691
	7955	1368116,7707	381173,3631
	7956	1368079,3042	381170,6338
	7957	1368049,6477	381178,0629
	7958	1368006,3183	381194,2194
	7959	1368005,6338	381194,5823
	7960	1368001,1971	381196,1172
	7961	1367897,0042	381246,6075
	7962	1367881,2293	381261,9185
	7963	1367875,6102	381278,3408
	7964	1367875,8693	381280,2099
	7965	1367875,6137	381280,6661
	7966	1367873,4470	381289,1256
	7967	1367875,7279	381301,1619
	7968	1367879,5632	381310,2410
	7969	1367878,7680	381311,9948
	7970	1367876,5272	381313,3835
	7971	1367873,0067	381312,6035
	7972	1367864,0622	381309,4397
	7973	1367862,2043	381301,9003
	7974	1367862,4157	381290,4115
	7975	1367862,6373	381278,9126
	7976	1367862,8015	381269,9231
	7977	1367858,9438	381262,3441
	7978	1367844,9675	381260,5752
	7979	1367830,1575	381262,2746
	7980	1367766,8178	381263,2823
	7981	1367726,6953	381266,3835
	7982	1367706,4933	381279,1831
	7983	1367697,2650	381288,4534
	7984	1367686,7182	381291,5969
	7985	1367668,4395	381294,9698

Сведения о характерных точках границ объекта	№ точки	Координаты	
		X	Y
	7986	1367643,2458	381300,2650
	7987	1367617,4948	381304,4204
	7988	1367603,0375	381307,3615
	7989	1367590,3754	381307,7114
	7990	1367560,8683	381307,1412
	7991	1367540,5959	381303,0768
	7992	1367522,8308	381297,8086
	7993	1367503,3816	381290,0047
	7994	1367470,5478	381270,6124
	7995	1367453,4950	381257,7364
	7996	1367398,3878	381227,6307
	7997	1367352,8461	381199,9005
	7998	1367350,7309	381198,4290
	7999	1367350,6490	381198,5627
	8000	1367345,1510	381207,5362
	8001	1367332,3491	381224,5915
	8002	1367320,0280	381240,9968
	8003	1367275,2407	381300,7032
	8004	1367240,4893	381349,6882
	7609	1367228,8609	381366,1365
	8005	1367268,7431	377962,2525
	8006	1367283,2620	377979,1585
	8007	1367284,0164	377980,0369
	8008	1367345,6910	378201,9996
	8009	1367724,8466	378546,4348
	8010	1367812,7990	378676,3798
	8011	1367910,5194	378820,7913
	8012	1368252,3629	379325,8998
	8013	1368411,5547	379580,6114
	8014	1368422,2177	379597,7788
	8015	1368425,4153	379595,1007
	8016	1368424,3156	379593,5642
	8017	1368450,2149	379521,9418
	8018	1368419,2111	379478,0255
	8019	1368386,0269	379430,1579
	8020	1368381,4310	379424,3990
	8021	1368381,8201	379424,0897
	8022	1368247,6812	379230,5968
	8023	1368275,9034	379195,1305
	8024	1368267,9303	379201,8621
	8025	1368255,2443	379182,6592
	8026	1368245,5530	379164,5211
	8027	1368233,8670	379145,3331
	8028	1368229,0287	379135,7691
	8029	1368220,4196	379112,1462

Сведения о характерных точках границ объекта	№ точки	Координаты	
		X	Y
	8030	1368205,7734	379090,9136
	8031	1368182,2273	379063,5370
	8032	1368178,2822	379060,4776
	8033	1368177,8594	379055,9704
	8034	1368182,4584	379050,0580
	8035	1368182,5280	379046,0682
	8036	1368184,5874	379042,1082
	8037	1368188,0946	379041,6704
	8038	1368190,9728	379049,2048
	8039	1368194,3035	379059,2564
	8040	1368205,6487	379068,4374
	8041	1368217,4118	379083,1257
	8042	1368237,4656	379109,9501
	8043	1368245,7513	379123,0762
	8044	1368252,1118	379131,1726
	8045	1368256,4823	379139,2393
	8046	1368260,3901	379144,7987
	8047	1368264,8575	379146,3757
	8048	1368266,7802	379150,9052
	8049	1368267,7279	379154,4201
	8050	1368267,1510	379158,9023
	8051	1368268,0590	379164,4069
	8052	1368270,9743	379169,4513
	8053	1368273,4443	379171,4986
	8054	1368273,2828	379180,9780
	8055	1368273,6511	379188,4749
	8056	1368276,0295	379194,9722
	8057	1368291,6029	379175,4013
	8058	1368296,6386	379169,6572
	8059	1368215,1660	379046,3143
	8060	1368167,8434	378975,5595
	8061	1368111,7797	378892,9132
	8062	1368089,3707	378860,8813
	8063	1368091,0590	378859,8540
	8064	1368088,3250	378855,5390
	8065	1368086,4364	378856,6869
	8066	1368049,3862	378803,7266
	8067	1368001,7622	378727,6206
	8068	1367993,4895	378714,8534
	8069	1367994,7170	378714,1200
	8070	1367992,0560	378709,7440
	8071	1367990,7100	378710,5638
	8072	1367966,0215	378672,4620
	8073	1367965,9596	378672,3665
	8074	1367970,9908	378667,0644

Сведения о характерных точках границ объекта	№ точки	Координаты	
		X	Y
	8075	1367970,1820	378665,7390
	8076	1367926,4285	378598,5798
	8077	1367915,9642	378582,6466
	8078	1368079,9438	378478,8657
	8079	1368081,7440	378477,6770
	8080	1368084,2150	378476,0530
	8081	1368096,8080	378467,7270
	8082	1368114,7910	378455,8460
	8083	1368128,0630	378447,0900
	8084	1368171,8630	378418,3280
	8085	1368236,3950	378377,9950
	8086	1368269,9710	378357,0480
	8087	1368271,8512	378355,8624
	8088	1368272,5352	378356,9766
	8089	1368360,2289	378484,4767
	8090	1368396,0967	378536,6258
	8091	1368396,5194	378537,2405
	8092	1368399,6342	378549,4854
	8093	1368418,3461	378623,0458
	8094	1368422,3990	378632,7821
	8095	1368428,8630	378648,3110
	8096	1368432,6840	378663,3740
	8097	1368437,9440	378684,9820
	8098	1368438,7720	378689,9060
	8099	1368439,7360	378693,5090
	8100	1368444,5580	378730,3220
	8101	1368449,5840	378737,7940
	8102	1368462,0340	378757,7300
	8103	1368472,9360	378777,5900
	8104	1368473,4096	378780,5160
	8105	1368482,1996	378791,2761
	8106	1368487,9108	378798,1406
	8107	1368487,8699	378798,2170
	8108	1368485,5116	378802,6142
	8109	1368485,6009	378803,5267
	8110	1368485,9740	378807,3410
	8111	1368488,2450	378811,8450
	8112	1368492,9240	378825,1170
	8113	1368493,2820	378831,2670
	8114	1368490,6500	378836,0260
	8115	1368500,7570	378854,9810
	8116	1368506,8456	378858,3234
	8117	1368507,1047	378858,4169
	8118	1368516,2640	378861,5212
	8119	1368516,4028	378861,5682

Сведения о характерных точках границ объекта	№ точки	Координаты	
		X	Y
	8120	1368516,4613	378861,6625
	8121	1368519,7804	378867,0120
	8122	1368522,8273	378871,9228
	8123	1368522,2710	378875,6525
	8124	1368522,2206	378876,8916
	8125	1368522,0730	378880,5200
	8126	1368531,4118	378906,5096
	8127	1368533,8970	378913,4260
	8128	1368536,4808	378919,2300
	8129	1368537,4210	378919,0420
	8130	1368537,6522	378920,3447
	8131	1368538,1000	378922,8674
	8132	1368539,9578	378927,0407
	8133	1368532,1829	378932,3326
	8134	1368532,1906	378932,4581
	8135	1368533,2930	378950,3010
	8136	1368534,3697	378962,1516
	8137	1368537,8328	378999,2451
	8138	1368538,1473	379002,5448
	8139	1368541,3080	379006,2440
	8140	1368541,8626	379012,3819
	8141	1368542,8190	379021,1800
	8142	1368552,4708	379011,8092
	8143	1368554,2676	379010,4255
	8144	1368591,6955	378977,2714
	8145	1368630,0882	378899,3368
	8146	1368545,5499	378662,4802
	8147	1368538,6516	378648,9476
	8148	1368537,9983	378647,8366
	8149	1368442,9741	378486,2514
	8150	1368429,9230	378462,2110
	8151	1368421,7991	378448,6686
	8152	1368414,3771	378437,0831
	8153	1368407,9717	378425,5745
	8154	1368413,7382	378446,0274
	8155	1368429,1484	378481,7441
	8156	1368437,4389	378493,8801
	8157	1368441,3617	378498,4395
	8158	1368445,7695	378504,0064
	8159	1368445,7098	378508,0062
	8160	1368441,1107	378513,9190
	8161	1368438,5016	378519,8612
	8162	1368440,3946	378526,3907
	8163	1368449,8344	378530,5423
	8164	1368452,9961	378550,5733

Сведения о характерных точках границ объекта	№ точки	Координаты	
		X	Y
	8165	1368462,7272	378566,7216
	8166	1368466,5802	378575,2807
	8167	1368464,8666	378588,2376
	8168	1368462,7425	378595,1872
	8169	1368466,1131	378603,2390
	8170	1368470,5358	378607,8059
	8171	1368475,9907	378610,8979
	8172	1368487,0669	378606,6023
	8173	1368489,4201	378615,1291
	8174	1368489,7213	378627,1259
	8175	1368483,9458	378643,5028
	8176	1368470,7853	378652,7582
	8177	1368464,1764	378658,6307
	8178	1368460,1941	378658,0612
	8179	1368453,8535	378647,9646
	8180	1368453,5299	378637,4778
	8181	1368454,2138	378626,4959
	8182	1368451,3532	378618,4617
	8183	1368445,5225	378608,3728
	8184	1368439,1597	378599,7662
	8185	1368429,8138	378561,1594
	8186	1368426,6420	378541,1283
	8187	1368418,8886	378526,5098
	8188	1368412,5879	378514,4135
	8189	1368411,2495	378504,9017
	8190	1368404,8641	378497,8051
	8191	1368395,8568	378468,6852
	8192	1368377,5464	378426,9140
	8193	1368361,4774	378401,1694
	8194	1368360,5695	378395,6547
	8195	1368359,1392	378391,6327
	8196	1368353,6395	378391,5406
	8197	1368350,1398	378391,4784
	8198	1368348,2467	378384,9588
	8199	1368347,8314	378379,9517
	8200	1368354,4301	378374,0791
	8201	1368363,4255	378370,9279
	8202	1368360,0860	378368,2500
	8203	1368355,6000	378365,0160
	8204	1368328,9038	378346,3590
	8205	1368325,6370	378344,0760
	8206	1368285,5050	378320,2050
	8207	1368253,6346	378313,8471
	8208	1368221,5030	378307,4370
	8209	1368210,3450	378306,2140

Сведения о характерных точках границ объекта	№ точки	Координаты	
		X	Y
	8210	1368194,7410	378305,2400
	8211	1368189,1160	378304,8820
	8212	1368175,7750	378306,9150
	8213	1368173,8770	378307,3390
	8214	1368149,6410	378312,7990
	8215	1368141,0200	378317,1610
	8216	1368103,6040	378336,0750
	8217	1368094,8510	378340,9620
	8218	1368081,4780	378348,4490
	8219	1368061,7680	378359,4570
	8220	1368060,2860	378363,0230
	8221	1368045,7770	378361,8440
	8222	1367957,3520	378351,6530
	8223	1367851,7360	378419,8860
	8224	1367825,5510	378408,3410
	8225	1367825,2660	378404,1880
	8226	1367814,8670	378400,0160
	8227	1367811,7970	378401,9580
	8228	1367734,1550	378368,9620
	8229	1367718,9090	378332,1700
	8230	1367704,8930	378317,6430
	8231	1367646,6930	378224,3380
	8232	1367646,6935	378224,3370
	8233	1367630,1955	378192,7195
	8234	1367618,2236	378195,3369
	8235	1367618,1540	378195,2360
	8236	1367617,8999	378195,4077
	8237	1367427,8066	378236,9667
	8238	1367374,3072	378189,0220
	8239	1367372,3370	378188,3920
	8240	1367372,8356	378186,7392
	8241	1367349,1573	378077,5772
	8242	1367320,4163	377997,5863
	8243	1367306,2980	378003,3010
	8244	1367302,8820	377996,1690
	8245	1367295,5300	377980,8240
	8246	1367291,1360	377971,6550
	8247	1367299,6190	377966,2237
	8248	1367285,3986	377948,2577
	8005	1367268,7431	377962,2525
	8249	1367380,6685	381149,5669
	8250	1367422,2564	381179,4958
	8251	1367478,1445	381207,4698
	8252	1367533,7605	381226,5280
	8253	1367567,4650	381248,0948

Сведения о характерных точках границ объекта	№ точки	Координаты	
		X	Y
	8254	1367602,7531	381244,9756
	8255	1367673,8995	381212,8796
	8256	1367709,6473	381219,9686
	8257	1367734,8502	381206,8873
	8258	1367850,0690	381176,1388
	8259	1367900,6695	381165,2022
	8260	1367930,8955	381153,7911
	8261	1367954,7242	381144,2302
	8262	1367981,0601	381126,7399
	8263	1367999,3047	381114,5995
	8264	1368034,9931	381105,7904
	8265	1368074,2013	381098,2954
	8266	1368121,1923	381102,0124
	8267	1368172,3415	381110,0135
	8268	1368243,1207	381136,4023
	8269	1368306,3215	381145,1863
	8270	1368371,9659	381153,4999
	8271	1368433,3530	381160,9544
	8272	1368470,8126	381156,6881
	8273	1368505,6171	381168,6674
	8274	1368551,1322	381190,4571
	8275	1368615,4312	381246,9073
	8276	1368663,0435	381289,8389
	8277	1368703,5724	381322,4111
	8278	1368738,2239	381344,6419
	8279	1368775,4226	381357,8633
	8280	1368836,0943	381374,4507
	8281	1368884,7414	381388,4461
	8282	1368927,9254	381404,7726
	8283	1368976,9146	381436,2647
	8284	1369009,2803	381490,4288
	8285	1369013,1505	381514,0098
	8286	1369016,6800	381551,7191
	8287	1369022,7386	381571,3530
	8288	1369030,6346	381598,8316
	8289	1369028,7975	381623,7221
	8290	1369025,6627	381670,0910
	8291	1369030,2634	381721,9498
	8292	1369046,6458	381770,0757
	8293	1369060,1047	381817,6693
	8294	1369073,6437	381859,8898
	8295	1369091,0177	381907,0533
	8296	1369129,9308	381952,5871
	8297	1369177,5454	381987,6553
	8298	1369224,5468	382054,5173

Сведения о характерных точках границ объекта	№ точки	Координаты	
		X	Y
	8299	1369277,7428	382140,9309
	8300	1369309,8606	382203,6952
	8301	1369329,6816	382240,0779
	8302	1369341,7992	382287,3180
	8303	1369354,7351	382344,0717
	8304	1369355,9318	382428,7757
	8305	1369357,3531	382444,1197
	8306	1369356,1416	382488,8881
	8307	1369339,9650	382488,3770
	8308	1369309,4620	382561,5380
	8309	1369316,0860	382579,1740
	8310	1369319,4660	382588,0000
	8311	1369323,9340	382598,9680
	8312	1369327,7260	382605,7210
	8313	1369330,7069	382611,0350
	8314	1369326,9434	382624,0307
	8315	1369310,4600	382622,7045
	8316	1369299,7125	382608,9917
	8317	1369291,4646	382595,3362
	8318	1369280,1301	382586,1053
	8319	1369267,7084	382581,3688
	8320	1369263,3471	382581,7254
	8321	1369250,4306	382582,7813
	8322	1369246,0161	382583,1422
	8323	1369248,0056	382592,6094
	8324	1369240,5001	382604,5485
	8325	1369254,3683	382630,0135
	8326	1369272,9642	382682,7029
	8327	1369294,3852	382735,3499
	8328	1369286,9444	382747,1272
	8329	1369290,5270	382772,6085
	8330	1369307,8729	382827,3556
	8331	1369327,9511	382877,4785
	8332	1369322,8345	382832,9758
	8333	1369317,8398	382823,1694
	8334	1369299,9602	382794,0871
	8335	1369304,7493	382790,8579
	8336	1369309,8994	382788,9043
	8337	1369312,5022	382788,7531
	8338	1369318,0286	382786,3851
	8339	1369323,6444	382785,3987
	8340	1369338,4158	382782,8086
	8341	1369421,4628	382955,0205
	8342	1369415,3089	382959,2195
	8343	1369407,5586	382964,5049

Сведения о характерных точках границ объекта	№ точки	Координаты	
		X	Y
	8344	1369405,5991	382961,7651
	8345	1369400,7285	382963,7529
	8346	1369382,0732	382976,6070
	8347	1369367,5193	382985,3916
	8348	1369361,2608	382970,9264
	8349	1369376,8536	383015,2456
	8350	1369438,0025	383083,7387
	8351	1369442,1940	383092,6090
	8352	1369444,9648	383091,5372
	8353	1369444,9656	383091,5381
	8354	1369444,6500	383091,6600
	8355	1369453,8190	383107,6800
	8356	1369477,8531	383143,8394
	8357	1369472,3170	383146,5490
	8358	1369479,8470	383157,2320
	8359	1369481,0630	383159,7180
	8360	1369482,3800	383163,1090
	8361	1369486,7600	383161,7950
	8362	1369488,6395	383161,2313
	8363	1369509,7078	383226,4165
	8364	1369531,9261	383303,3682
	8365	1369527,8080	383305,3380
	8366	1369535,4330	383327,1030
	8367	1369538,9844	383325,4320
	8368	1369567,4409	383399,7466
	8369	1369585,8166	383433,1170
	8370	1369628,3494	383458,9567
	8371	1369646,1711	383475,8910
	8372	1369666,4152	383494,1452
	8373	1369681,9227	383509,0155
	8374	1369676,0774	383527,4015
	8375	1369658,4125	383535,5497
	8376	1369648,0021	383529,7215
	8377	1369653,3400	383545,6900
	8378	1369671,1200	383567,3400
	8379	1369671,1600	383567,5100
	8380	1369661,5817	383570,3860
	8381	1369678,1749	383599,2852
	8382	1369678,8450	383598,9880
	8383	1369682,3460	383597,5540
	8384	1369689,9670	383607,1930
	8385	1369693,8540	383612,1100
	8386	1369688,2950	383615,4860
	8387	1369690,7440	383620,2090
	8388	1369690,2755	383620,3600

Сведения о характерных точках границ объекта	№ точки	Координаты	
		X	Y
	8389	1369690,7139	383621,1234
	8390	1369696,4270	383619,1730
	8391	1369698,6870	383618,0850
	8392	1369705,3220	383634,3680
	8393	1369705,8920	383635,7400
	8394	1369707,6690	383640,1020
	8395	1369703,5010	383641,7620
	8396	1369702,7397	383642,0679
	8397	1369703,0020	383642,5247
	8398	1369703,8936	383643,4046
	8399	1369727,4453	383633,1416
	8400	1369761,0099	383682,7843
	8401	1369814,0890	383648,0920
	8402	1369815,8349	383707,2630
	8403	1369823,5310	383745,2580
	8404	1369824,7870	383748,1670
	8405	1369828,4300	383776,2760
	8406	1369837,6095	383775,9133
	8407	1369834,7448	383725,1384
	8408	1369843,4960	383726,2762
	8409	1369877,0913	383734,8945
	8410	1369928,8045	383745,3911
	8411	1369929,9110	383744,8570
	8412	1369933,6370	383744,2840
	8413	1369933,6036	383743,5077
	8414	1369907,3933	383736,8021
	8415	1369873,8467	383724,1569
	8416	1369870,1416	383701,1616
	8417	1369869,2353	383671,4610
	8418	1369885,7467	383650,1167
	8419	1369909,8898	383659,9228
	8420	1369924,3275	383687,1265
	8421	1369944,8460	383668,5409
	8422	1369964,1563	383640,4913
	8423	1369971,2843	383614,9589
	8424	1369962,3035	383583,7884
	8425	1369939,9926	383541,6237
	8426	1369923,1788	383492,7940
	8427	1369935,8360	383448,8848
	8428	1369909,0290	383454,0749
	8429	1369908,9753	383456,8495
	8430	1369905,8087	383465,2941
	8431	1369900,0231	383479,6802
	8432	1369899,2942	383491,6619
	8433	1369899,0327	383505,1606

Сведения о характерных точках границ объекта	№ точки	Координаты	
		X	Y
	8434	1369901,2785	383518,2064
	8435	1369897,5971	383527,6338
	8436	1369887,1928	383522,4272
	8437	1369882,8825	383512,3410
	8438	1369880,0969	383501,2875
	8439	1369873,5975	383501,1603
	8440	1369871,0031	383506,1128
	8441	1369870,8439	383514,1017
	8442	1369881,9942	383532,3218
	8443	1369898,3906	383538,1476
	8444	1369900,8032	383542,6942
	8445	1369898,6765	383549,1540
	8446	1369886,6702	383549,4148
	8447	1369872,8135	383541,6466
	8448	1369858,6234	383525,3717
	8449	1369852,3930	383511,2458
	8450	1369857,7734	383491,8526
	8451	1369859,6291	383473,3865
	8452	1369855,8984	383459,3081
	8453	1369856,0185	383453,1315
	8454	1369856,1761	383445,0312
	8455	1369829,7028	383459,7497
	8456	1369815,3208	383472,2107
	8457	1369818,3440	383507,1770
	8458	1369791,7145	383522,8772
	8459	1369711,2438	383482,4179
	8460	1369656,4971	383425,4866
	8461	1369557,6794	383197,4370
	8462	1369549,6817	383178,9800
	8463	1369509,6305	383095,3736
	8464	1369377,2595	382819,0510
	8465	1369337,6872	382747,4466
	8466	1369310,6114	382693,8901
	8467	1369318,8680	382679,2171
	8468	1369324,0005	382671,3671
	8469	1369329,4305	382664,2690
	8470	1369337,7616	382655,0250
	8471	1369359,1842	382632,5753
	8472	1369395,9299	382595,3058
	8473	1369418,3938	382569,6281
	8474	1369426,4273	382560,2373
	8475	1369437,5849	382542,4830
	8476	1369442,4943	382529,8642
	8477	1369445,6184	382512,9902
	8478	1369445,7672	382499,0509

Сведения о характерных точках границ объекта	№ точки	Координаты	
		X	Y
	8479	1369443,8332	382484,2311
	8480	1369436,2825	382487,8334
	8481	1369433,5529	382488,8407
	8482	1369429,8543	382489,6739
	8483	1369429,9850	382490,2350
	8484	1369425,2290	382491,0010
	8485	1369416,1785	382492,7547
	8486	1369405,0197	382495,2685
	8487	1369403,0440	382502,3860
	8488	1369393,4810	382503,5170
	8489	1369382,3630	382506,0320
	8490	1369379,2720	382507,2590
	8491	1369368,3220	382511,2520
	8492	1369368,2013	382503,5629
	8493	1369362,2010	382504,9146
	8494	1369362,9420	382489,1030
	8495	1369359,1856	382488,9843
	8496	1369360,2789	382442,1861
	8497	1369357,2031	382342,9775
	8498	1369332,7673	382238,3579
	8499	1369279,3253	382137,8618
	8500	1369243,5000	382078,0976
	8501	1369180,4207	381985,9356
	8502	1369201,3970	381968,9149
	8503	1369205,0320	381965,4222
	8504	1369194,4650	381959,1310
	8505	1369194,9060	381958,3460
	8506	1369191,0501	381956,1545
	8507	1369190,3987	381955,8392
	8508	1369179,1640	381950,3908
	8509	1369160,4058	381943,5728
	8510	1369154,3123	381941,1835
	8511	1369154,1650	381942,0050
	8512	1369149,7820	381940,7530
	8513	1369143,7480	381939,0450
	8514	1369140,7330	381937,1180
	8515	1369128,6370	381929,3760
	8516	1369125,1550	381926,2840
	8517	1369122,1510	381922,9450
	8518	1369123,6641	381921,2399
	8519	1369111,3657	381910,1505
	8520	1369110,7836	381909,4270
	8521	1369108,0400	381912,0460
	8522	1369097,9220	381895,7740
	8523	1369092,1040	381883,3020

Сведения о характерных точках границ объекта	№ точки	Координаты	
		X	Y
	8524	1369088,4140	381870,6260
	8525	1369087,9180	381863,7270
	8526	1369081,4500	381848,8280
	8527	1369075,4680	381834,0010
	8528	1369070,3360	381812,6740
	8529	1369080,2814	381798,0658
	8530	1369073,8216	381769,1264
	8531	1369073,8371	381769,1195
	8532	1369073,8360	381769,1150
	8533	1369074,4480	381768,8445
	8534	1369112,5038	381751,7186
	8535	1369106,5330	381740,8830
	8536	1369115,3357	381736,1862
	8537	1369119,4500	381733,9910
	8538	1369124,9484	381742,4957
	8539	1369153,6568	381714,9983
	8540	1369163,0339	381706,6183
	8541	1369152,6197	381688,2568
	8542	1369133,6518	381642,6971
	8543	1369117,0641	381593,1023
	8544	1369105,6090	381552,0179
	8545	1369099,3607	381535,2906
	8546	1369110,5698	381520,7018
	8547	1369112,6303	381519,9967
	8548	1369115,2290	381525,3939
	8549	1369143,5506	381515,2526
	8550	1369152,4768	381512,0563
	8551	1369191,8864	381498,5884
	8552	1369192,6387	381522,6680
	8553	1369254,3844	381608,8962
	8554	1369279,1335	381615,2483
	8555	1369286,1234	381613,4807
	8556	1369311,3278	381625,5728
	8557	1369335,8548	381600,9045
	8558	1369358,8702	381595,0842
	8559	1369372,6254	381597,6206
	8560	1369374,1722	381595,4430
	8561	1369375,0276	381594,2388
	8562	1369380,0160	381596,2220
	8563	1369410,8730	381555,3390
	8564	1369414,1470	381554,9740
	8565	1369414,0183	381541,0190
	8566	1369422,7720	381529,2050
	8567	1369437,0732	381509,4461
	8568	1369437,5150	381508,2720

Сведения о характерных точках границ объекта	№ точки	Координаты	
		X	Y
	8569	1369437,9340	381508,2569
	8570	1369437,9350	381508,2555
	8571	1369422,2070	381508,8230
	8572	1369424,8820	381501,1250
	8573	1369431,2880	381500,9210
	8574	1369443,5308	381500,5242
	8575	1369451,6841	381500,2599
	8576	1369456,8630	381500,0920
	8577	1369456,4064	381491,9960
	8578	1369455,9219	381483,4044
	8579	1369455,4400	381474,8600
	8580	1369462,3395	381474,5377
	8581	1369463,7145	381472,6379
	8582	1369464,5312	381468,0063
	8583	1369466,2450	381467,9551
	8584	1369470,3350	381467,8330
	8585	1369469,3817	381453,6095
	8586	1369469,1297	381449,8491
	8587	1369468,4810	381440,1700
	8588	1369475,2260	381440,0074
	8589	1369475,2289	381440,0028
	8590	1369477,4175	381439,9510
	8591	1369486,3630	381439,7390
	8592	1369487,9800	381439,7690
	8593	1369488,2171	381421,5945
	8594	1369488,2513	381418,9799
	8595	1369488,3340	381412,6380
	8596	1369492,1762	381412,6435
	8597	1369498,8488	381401,8715
	8598	1369499,7540	381380,3830
	8599	1369511,9640	381380,6987
	8600	1369513,2859	381378,5647
	8601	1369514,0150	381364,1990
	8602	1369514,9490	381346,1610
	8603	1369532,3147	381346,6409
	8604	1369533,0481	381346,6612
	8605	1369541,7620	381346,9020
	8606	1369559,2236	381347,7706
	8607	1369564,8754	381354,4752
	8608	1369563,4470	381369,0570
	8609	1369592,2556	381372,8279
	8610	1369591,8863	381385,5853
	8611	1369591,8867	381385,5858
	8612	1369591,8606	381386,4873
	8613	1369591,5340	381397,7720

Сведения о характерных точках границ объекта	№ точки	Координаты	
		X	Y
	8614	1369603,1098	381399,2862
	8615	1369608,2760	381399,9620
	8616	1369608,3240	381400,1080
	8617	1369613,9340	381400,8710
	8618	1369614,7720	381413,5227
	8619	1369614,7823	381413,6788
	8620	1369615,2810	381421,2080
	8621	1369616,5800	381421,4090
	8622	1369616,8680	381440,7030
	8623	1369614,6750	381440,5100
	8624	1369615,5382	381457,8188
	8625	1369615,7368	381461,8008
	8626	1369618,0110	381461,8660
	8627	1369618,6280	381480,3750
	8628	1369619,3470	381503,8840
	8629	1369619,8180	381525,9960
	8630	1369600,8780	381525,9960
	8631	1369597,8100	381525,9930
	8632	1369594,4466	381531,6174
	8633	1369594,6800	381531,5920
	8634	1369594,7640	381533,9790
	8635	1369589,6210	381561,9090
	8636	1369589,0513	381567,8980
	8637	1369588,7270	381571,3070
	8638	1369584,6680	381570,6951
	8639	1369575,4340	381569,3030
	8640	1369576,5180	381590,5390
	8641	1369577,5100	381612,6620
	8642	1369577,5333	381613,2046
	8643	1369574,6693	381627,1090
	8644	1369578,2505	381629,8793
	8645	1369578,3830	381632,9590
	8646	1369581,4652	381632,3661
	8647	1369581,4679	381632,3682
	8648	1369609,8130	381626,9150
	8649	1369615,4740	381665,6340
	8650	1369608,3301	381667,5084
	8651	1369609,6548	381690,2746
	8652	1369625,8119	381696,9327
	8653	1369625,8730	381695,5170
	8654	1369635,5820	381695,6920
	8655	1369634,6709	381700,5833
	8656	1369644,4476	381704,6122
	8657	1369642,3216	381720,3760
	8658	1369643,9510	381720,4720

Сведения о характерных точках границ объекта	№ точки	Координаты	
		X	Y
	8659	1369641,7500	381741,2620
	8660	1369641,0310	381747,9450
	8661	1369640,4400	381747,9670
	8662	1369638,5877	381748,0618
	8663	1369637,0626	381759,3705
	8664	1369632,5378	381778,2690
	8665	1369612,4570	381804,9501
	8666	1369616,1570	381805,1410
	8667	1369619,5330	381805,3160
	8668	1369621,3800	381805,4220
	8669	1369619,6750	381824,3910
	8670	1369615,8900	381824,2490
	8671	1369612,4520	381824,0810
	8672	1369598,5021	381823,4918
	8673	1369598,5009	381823,4934
	8674	1369594,3880	381823,3180
	8675	1369594,6927	381826,6859
	8676	1369584,0301	381826,8723
	8677	1369584,1050	381854,7966
	8678	1369581,7248	381864,9210
	8679	1369574,8814	381887,6641
	8680	1369543,6637	381992,1317
	8681	1369547,1671	381992,6778
	8682	1369570,1154	381994,3918
	8683	1369587,1643	382000,8183
	8684	1369611,3764	382009,7519
	8685	1369626,7249	382024,9658
	8686	1369631,4274	381998,3938
	8687	1369635,1308	381990,5437
	8688	1369635,8607	381988,9964
	8689	1369641,0090	381990,7110
	8690	1369641,7123	381985,9814
	8691	1369641,7134	381985,9816
	8692	1369642,3764	381981,5161
	8693	1369642,3903	381981,4224
	8694	1369642,9105	381977,9185
	8695	1369643,5029	381964,4238
	8696	1369643,5845	381958,9537
	8697	1369643,5830	381958,9520
	8698	1369643,6137	381956,9944
	8699	1369643,6568	381954,1051
	8700	1369644,8759	381944,0583
	8701	1369646,1369	381939,3173
	8702	1369650,1091	381930,5048
	8703	1369654,0654	381922,7623

Сведения о характерных точках границ объекта	№ точки	Координаты	
		X	Y
	8704	1369657,2118	381915,6689
	8705	1369661,1758	381908,8868
	8706	1369665,4572	381904,0187
	8707	1369670,7316	381899,5729
	8708	1369671,4830	381898,9390
	8709	1369672,2463	381898,2168
	8710	1369676,9829	381893,7307
	8711	1369680,0432	381889,6746
	8712	1369681,3491	381887,1452
	8713	1369684,7211	381880,6126
	8714	1369689,3818	381861,1184
	8715	1369690,7809	381847,9297
	8716	1369691,2330	381843,6630
	8717	1369690,8170	381836,1150
	8718	1369689,5870	381829,2240
	8719	1369689,5014	381829,0234
	8720	1369688,8806	381826,5254
	8721	1369688,6800	381827,1000
	8722	1369686,9100	381822,9500
	8723	1369682,5000	381817,2000
	8724	1369678,0600	381813,1700
	8725	1369673,2300	381808,3300
	8726	1369670,7700	381804,3200
	8727	1369669,2700	381799,5600
	8728	1369670,2600	381794,5300
	8729	1369673,6900	381786,7700
	8730	1369677,7600	381780,3500
	8731	1369684,6000	381773,7000
	8732	1369683,5600	381773,0200
	8733	1369681,3500	381769,4200
	8734	1369677,5500	381757,6200
	8735	1369674,5000	381744,9000
	8736	1369671,8300	381732,8900
	8737	1369671,7000	381724,5500
	8738	1369671,8900	381716,3200
	8739	1369674,0100	381707,8600
	8740	1369677,9300	381696,7300
	8741	1369684,2900	381688,4900
	8742	1369693,5300	381680,1500
	8743	1369700,8900	381674,9700
	8744	1369713,5100	381671,9800
	8745	1369723,0400	381671,6000
	8746	1369731,2000	381673,1800
	8747	1369734,1100	381673,8800
	8748	1369738,5600	381677,3900

Сведения о характерных точках границ объекта	№ точки	Координаты	
		X	Y
	8749	1369740,0700	381679,7200
	8750	1369740,2600	381679,3300
	8751	1369740,2515	381679,3545
	8752	1369740,2640	381679,3290
	8753	1369756,4880	381647,0850
	8754	1369759,5140	381641,5330
	8755	1369767,4020	381626,9770
	8756	1369780,0090	381604,5700
	8757	1369784,0774	381597,8486
	8758	1369784,0777	381597,8476
	8759	1369783,1950	381597,2260
	8760	1369774,7197	381590,0723
	8761	1369768,3110	381584,6630
	8762	1369753,7840	381572,4310
	8763	1369754,6652	381570,5743
	8764	1369765,8870	381546,9290
	8765	1369753,9878	381534,9023
	8766	1369753,1746	381492,0779
	8767	1369750,1810	381488,7880
	8768	1369753,0105	381483,4367
	8769	1369762,1160	381466,2160
	8770	1369752,4893	381455,9896
	8771	1369752,1211	381436,5993
	8772	1369760,5910	381422,5150
	8773	1369751,6788	381413,3035
	8774	1369751,3404	381395,4814
	8775	1369751,3413	381395,4800
	8776	1369729,3940	381371,5720
	8777	1369714,3960	381355,2270
	8778	1369684,5980	381347,9820
	8779	1369684,3900	381347,9270
	8780	1369681,4000	381347,2010
	8781	1369650,1340	381339,5940
	8782	1369635,4140	381344,8830
	8783	1369631,7350	381345,3760
	8784	1369629,6620	381344,2480
	8785	1369617,1200	381330,0090
	8786	1369607,0500	381318,5630
	8787	1369607,1738	381303,1834
	8788	1369607,1727	381303,1831
	8789	1369607,8827	381214,4501
	8790	1369607,9323	381208,2546
	8791	1369607,5234	381206,8779
	8792	1369579,3817	381231,5610
	8793	1369579,3749	381231,5671

Сведения о характерных точках границ объекта	№ точки	Координаты	
		X	Y
	8794	1369539,6270	381195,4616
	8795	1369567,6757	381135,6636
	8796	1369413,5819	381017,6541
	8797	1369340,3405	380940,9955
	8798	1369608,7310	380577,3156
	8799	1369608,7232	380569,0571
	8800	1369145,4918	380230,8389
	8801	1369094,5209	380244,2469
	8802	1368942,2414	380453,6436
	8803	1368963,8565	380488,8356
	8804	1368963,8600	380488,8308
	8805	1369113,1900	380262,2208
	8806	1369552,4300	380570,2408
	8807	1369197,0000	381076,5708
	8808	1369182,8300	381095,4508
	8809	1369115,5600	381126,3608
	8810	1369112,4500	381132,9208
	8811	1369112,0000	381133,6508
	8812	1369110,6754	381132,9933
	8813	1369110,4372	381133,7823
	8814	1369106,2992	381131,1499
	8815	1369047,8810	381242,4750
	8816	1369046,9112	381241,8010
	8817	1368965,9158	381185,5121
	8818	1368788,8167	381062,4221
	8819	1368778,8598	381055,5018
	8820	1368761,0770	381043,1422
	8821	1368723,4602	381032,3889
	8822	1368675,7706	380999,3885
	8823	1368675,7687	380999,3912
	8824	1368645,6400	380978,5440
	8825	1368652,1611	380969,5203
	8826	1368651,3644	380969,0015
	8827	1368687,5947	380919,9662
	8828	1368641,3690	380883,9760
	8829	1368621,7140	380841,2160
	8830	1368568,9900	380784,5900
	8831	1368602,1622	380736,7349
	8832	1368666,9922	380643,2094
	8833	1368669,0000	380640,3130
	8834	1368672,4570	380642,6709
	8835	1368714,9310	380671,6410
	8836	1368725,6583	380657,9397
	8837	1368907,8332	380425,2610
	8838	1368895,4782	380402,3568

Сведения о характерных точках границ объекта	№ точки	Координаты	
		X	Y
	8839	1368880,6132	380374,7993
	8840	1368878,9581	380371,8531
	8841	1368871,9795	380377,3137
	8842	1368811,7190	380424,4660
	8843	1368679,4769	380416,2892
	8844	1368670,8210	380415,7540
	8845	1368670,7150	380415,3560
	8846	1368652,1040	380410,4070
	8847	1368644,7710	380410,8590
	8848	1368638,1140	380411,7060
	8849	1368635,3030	380411,6690
	8850	1368633,0070	380410,0520
	8851	1368639,2160	380403,5150
	8852	1368648,2570	380393,4010
	8853	1368653,4250	380382,8640
	8854	1368659,2650	380374,5010
	8855	1368665,2590	380364,0990
	8856	1368670,8100	380353,8830
	8857	1368677,2780	380343,4580
	8858	1368683,3440	380326,9460
	8859	1368688,4180	380314,7980
	8860	1368692,7913	380308,4465
	8861	1368677,1401	380326,7475
	8862	1368654,1569	380350,7994
	8863	1368635,1187	380377,9205
	8864	1368619,5899	380405,1243
	8865	1368619,2739	380421,6129
	8866	1368626,6238	380429,7539
	8867	1368640,6000	380431,5326
	8868	1368651,5068	380437,2467
	8869	1368646,2684	380449,1406
	8870	1368624,4843	380463,2186
	8871	1368597,4594	380463,1954
	8872	1368575,4415	380462,7667
	8873	1368557,6860	380483,5934
	8874	1368529,2936	380496,8859
	8875	1368493,7372	380521,6691
	8876	1368461,6975	380548,0463
	8877	1368427,7080	380572,3837
	8878	1368389,9129	380585,6428
	8879	1368360,8161	380589,0790
	8880	1368318,8002	380588,2621
	8881	1368295,0339	380574,2950
	8882	1368261,9493	380567,6110
	8883	1368228,4734	380548,0070

Сведения о характерных точках границ объекта	№ точки	Координаты	
		X	Y
	8884	1368204,4408	380548,5387
	8885	1368191,1884	380561,2737
	8886	1368189,8798	380577,2470
	8887	1368204,6193	380591,5394
	8888	1368229,0573	380596,0152
	8889	1368258,5670	380597,0855
	8890	1368274,5604	380598,4044
	8891	1368284,3479	380610,0927
	8892	1368284,5393	380626,0884
	8893	1368282,2632	380640,5474
	8894	1368269,5329	380651,7996
	8895	1368246,2888	380663,8453
	8896	1368224,6486	380663,0809
	8897	1368194,2926	380661,1811
	8898	1368162,9652	380675,9058
	8899	1368135,6907	380688,2290
	8900	1368124,4075	380687,3547
	8901	1368118,0126	380678,2576
	8902	1368091,8543	380670,4915
	8903	1368080,2373	380677,3552
	8904	1368108,7516	380753,5713
	8905	1368124,1633	380781,8097
	8906	1368152,8985	380833,6513
	8907	1368166,1289	380853,4344
	8908	1368165,2369	380856,0248
	8909	1368163,2601	380861,7659
	8910	1368114,1245	381004,4625
	8911	1368113,9034	381005,1045
	8912	1368100,1819	381044,9537
	8913	1368096,8481	381054,6355
	8914	1368073,2019	381085,0506
	8915	1368041,2073	381089,9120
	8916	1368031,4592	381091,3931
	8917	1368011,5885	381096,5477
	8918	1367929,0239	381144,9973
	8919	1367901,4820	381156,3676
	8920	1367845,7386	381164,2576
	8921	1367794,7620	381185,6312
	8922	1367732,4147	381192,5604
	8923	1367705,9641	381202,6508
	8924	1367661,5047	381209,6099
	8925	1367604,1894	381237,6543
	8926	1367571,3152	381235,2284
	8927	1367542,3237	381228,1885
	8928	1367472,3474	381192,9189

Сведения о характерных точках границ объекта	№ точки	Координаты	
		X	Y
	8929	1367384,9527	381142,5745
	8249	1367380,6685	381149,5669
	8930	1367612,7387	377897,4835
	8931	1367616,1500	377901,6990
	8932	1367623,7130	377911,0360
	8933	1367643,7190	377935,7540
	8934	1367650,3870	377943,9960
	8935	1367655,2310	377950,6170
	8936	1367657,0260	377953,3870
	8937	1367660,6560	377957,5264
	8938	1367694,6474	377957,9014
	8939	1367695,2095	377954,4191
	8940	1367702,7935	377949,5513
	8941	1367749,7605	377952,3724
	8942	1367762,7198	377954,5962
	8943	1367762,6602	377958,1847
	8944	1367767,6320	377956,9102
	8945	1367786,8939	377958,4833
	8946	1367830,2754	377977,9015
	8947	1367831,6970	377978,2510
	8948	1367853,1450	377983,5220
	8949	1367876,8290	377994,4680
	8950	1367904,0550	378007,0460
	8951	1367944,5840	378018,0690
	8952	1367938,2370	378050,8930
	8953	1367934,7770	378071,0698
	8954	1367953,9610	378074,9250
	8955	1368002,7510	378087,1560
	8956	1368045,2440	378100,2010
	8957	1368078,7180	378118,2720
	8958	1368106,3960	378133,4490
	8959	1368112,0870	378136,9240
	8960	1368174,3040	378179,5370
	8961	1368186,3310	378187,9030
	8962	1368193,3680	378192,7690
	8963	1368195,6477	378189,3288
	8964	1368195,6499	378189,3304
	8965	1368193,3680	378192,7690
	8966	1368195,2480	378194,0970
	8967	1368199,8250	378197,4040
	8968	1368202,0990	378199,0360
	8969	1368204,4928	378195,4370
	8970	1368204,4976	378195,4401
	8971	1368202,0990	378199,0360
	8972	1368241,1580	378226,3090

Сведения о характерных точках границ объекта	№ точки	Координаты	
		X	Y
	8973	1368307,0550	378274,2510
	8974	1368387,1360	378329,7170
	8975	1368403,9040	378341,2650
	8976	1368409,5980	378344,4300
	8977	1368433,4800	378356,1100
	8978	1368445,1530	378360,5450
	8979	1368476,6670	378368,1370
	8980	1368507,2650	378372,3380
	8981	1368515,6630	378373,4470
	8982	1368554,9670	378378,6920
	8983	1368565,5990	378363,2710
	8984	1368472,5839	378297,5802
	8985	1368466,9659	378305,4388
	8986	1368469,3557	378312,1992
	8987	1368469,1340	378315,9319
	8988	1368472,1296	378321,0410
	8989	1368493,1972	378336,2994
	8990	1368488,2839	378348,4304
	8991	1368442,8627	378340,6127
	8992	1368434,0296	378337,2431
	8993	1368435,4816	378334,5250
	8994	1368413,9748	378323,6602
	8995	1368406,0844	378318,3121
	8996	1368395,3385	378304,0379
	8997	1368396,6269	378301,1514
	8998	1368384,2354	378292,0226
	8999	1368353,1140	378268,3724
	9000	1368349,7613	378256,9916
	9001	1368334,2868	378238,9973
	9002	1368312,9810	378221,0160
	9003	1368310,4201	378225,2279
	9004	1368303,9139	378220,9044
	9005	1368302,1494	378222,9948
	9006	1368296,2173	378216,3551
	9007	1368286,6722	378208,7672
	9008	1368265,1214	378195,6886
	9009	1368215,1389	378145,8868
	9010	1368129,8082	378090,3653
	9011	1368138,6413	378078,7325
	9012	1368106,2381	378057,5063
	9013	1368073,3689	378040,2387
	9014	1368027,4468	378021,5523
	9015	1368025,3400	378020,7000
	9016	1368025,3425	378020,6958
	9017	1368014,7490	378014,7021

Сведения о характерных точках границ объекта	№ точки	Координаты	
		X	Y
	9018	1368005,2153	378015,7905
	9019	1367981,9588	378014,3608
	9020	1367950,7133	378004,1505
	9021	1367905,6381	377977,4934
	9022	1367893,4001	377999,5059
	9023	1367755,2506	377934,1074
	9024	1367723,3346	377932,5485
	9025	1367688,5349	377942,8562
	9026	1367658,5252	377922,3787
	9027	1367655,3027	377894,3263
	9028	1367655,6558	377728,6833
	9029	1367638,9588	377711,9108
	9030	1367638,9752	377712,0294
	9031	1367639,1240	377719,7328
	9032	1367638,5289	377729,3436
	9033	1367635,4792	377775,5636
	9034	1367630,7186	377846,8744
	9035	1367630,5698	377856,2651
	9036	1367630,7186	377867,8568
	8930	1367612,7387	377897,4835
	9037	1367623,2788	383395,3601
	9038	1367623,2807	383395,3715
	9039	1367654,3878	383413,8170
	9040	1367654,3994	383413,8179
	9041	1367732,8838	383300,5769
	9042	1367697,9737	383443,6216
	9043	1367697,9755	383443,6221
	9044	1367732,7783	383453,2623
	9045	1367732,7762	383453,2546
	9046	1367767,3956	383310,9538
	9047	1367894,7326	382555,3084
	9048	1367884,8751	382516,1338
	9049	1367889,0932	382447,9048
	9050	1367889,0921	382447,9047
	9051	1367880,0828	382447,6774
	9052	1367853,0939	382443,3011
	9053	1367833,6361	382444,4177
	9054	1367821,6111	382446,2019
	9055	1367789,1006	382445,3815
	9056	1367789,0961	382445,3869
	9057	1367866,0701	382556,4510
	9058	1367757,2783	383202,0519
	9037	1367623,2788	383395,3601
	9059	1367960,0094	378047,6979
	9060	1367963,2924	378030,7837

Сведения о характерных точках границ объекта	№ точки	Координаты	
		X	Y
	9061	1367971,9187	378028,0549
	9062	1367981,8234	378029,6099
	9063	1367995,8106	378031,7818
	9064	1368007,4902	378032,7926
	9065	1368025,4194	378037,1010
	9066	1368049,2885	378045,5087
	9067	1368065,1806	378052,2771
	9068	1368075,1029	378056,9460
	9069	1368095,9101	378068,7985
	9070	1368105,8323	378073,4674
	9071	1368114,1552	378084,1036
	9072	1368122,0107	378093,2226
	9073	1368137,8704	378101,4908
	9074	1368146,2556	378108,6272
	9075	1368157,2175	378111,3213
	9076	1368162,1699	378113,9057
	9077	1368172,5102	378124,0719
	9078	1368175,7490	378139,6132
	9079	1368169,5582	378150,9830
	9080	1368159,0191	378152,7961
	9081	1368152,0892	378148,6819
	9082	1368145,7039	378141,5753
	9083	1368114,0665	378119,5493
	9084	1368076,4591	378095,4236
	9085	1368043,2298	378078,8647
	9086	1368016,8136	378072,9094
	9087	1367970,3720	378056,3742
	9088	1367962,3874	378055,2348
	9059	1367960,0094	378047,6979
	9089	1368025,7780	380489,5749
	9090	1368047,7253	380590,4537
	9091	1368069,2895	380648,0928
	9092	1368089,6146	380634,2989
	9093	1368125,1522	380628,3182
	9094	1368140,0804	380616,7817
	9095	1368166,1383	380562,2898
	9096	1368180,4146	380533,7847
	9097	1368214,6869	380514,3869
	9098	1368243,6015	380508,9829
	9099	1368268,4849	380497,6833
	9100	1368285,0333	380495,1106
	9101	1368295,1406	380505,6327
	9102	1368299,4945	380512,9062
	9103	1368278,6218	380531,4741
	9104	1368282,5966	380541,1447

Сведения о характерных точках границ объекта	№ точки	Координаты	
		X	Y
	9105	1368292,8410	380544,7302
	9106	1368309,4111	380538,4555
	9107	1368330,4171	380533,9632
	9108	1368348,8115	380534,0077
	9109	1368380,2584	380526,6663
	9110	1368427,8900	380500,7069
	9111	1368435,7698	380483,2984
	9112	1368423,8141	380461,3146
	9113	1368430,3214	380435,4365
	9114	1368448,8117	380426,3426
	9115	1368463,2528	380425,5102
	9116	1368480,4700	380441,3399
	9117	1368487,9838	380456,6453
	9118	1368511,3336	380439,0158
	9119	1368538,6271	380425,0502
	9120	1368556,8893	380412,4003
	9121	1368568,3989	380394,7648
	9122	1368603,1275	380358,4361
	9123	1368619,7276	380330,3650
	9124	1368629,4581	380319,0578
	9125	1368640,8417	380293,0338
	9126	1368664,3323	380268,4898
	9127	1368686,2070	380243,2850
	9128	1368710,1603	380221,2479
	9129	1368733,0147	380205,8278
	9130	1368752,7044	380196,7200
	9131	1368771,7773	380194,0840
	9132	1368777,8088	380194,9599
	9133	1368775,0650	380183,2410
	9134	1368772,6740	380181,9130
	9135	1368763,1040	380176,5330
	9136	1368758,2420	380172,0830
	9137	1368791,7350	380147,3220
	9138	1368818,4970	380127,5210
	9139	1368827,3150	380119,6480
	9140	1368835,4400	380126,7720
	9141	1368844,4716	380132,2274
	9142	1368844,9165	380131,7613
	9143	1368897,7297	380076,4450
	9144	1368901,0550	380072,9498
	9145	1368887,6558	380064,2947
	9146	1368876,5452	380062,9211
	9147	1368863,0050	380063,0891
	9148	1368813,6003	380109,1765
	9149	1368760,7874	380153,9330

Сведения о характерных точках границ объекта	№ точки	Координаты	
		X	Y
	9150	1368763,8683	380159,7876
	9151	1368700,2485	380212,1716
	9152	1368682,5189	380184,9484
	9153	1368621,8750	380230,6080
	9154	1368612,9940	380231,6660
	9155	1368604,0770	380229,9360
	9156	1368587,2650	380223,3110
	9157	1368583,0200	380220,2380
	9158	1368572,6000	380212,6750
	9159	1368566,3470	380204,6050
	9160	1368564,9090	380185,2230
	9161	1368561,4597	380182,5986
	9162	1368559,0758	380182,7228
	9163	1368549,7151	380196,9063
	9164	1368553,7150	380229,7240
	9165	1368547,6740	380233,4030
	9166	1368521,1530	380249,9780
	9167	1368514,1766	380245,4183
	9168	1368482,1881	380245,8816
	9169	1368480,9604	380246,6630
	9170	1368477,4249	380248,9133
	9171	1368384,0325	380326,7658
	9172	1368342,9585	380290,0811
	9173	1368326,5620	380273,1879
	9174	1368319,2126	380269,8410
	9175	1368253,3646	380219,8379
	9176	1368169,7262	380184,3679
	9177	1368224,7417	380088,3826
	9178	1368226,8968	380081,2447
	9179	1368253,1173	380040,1519
	9180	1368211,6552	380016,6407
	9181	1368196,9619	380006,6977
	9182	1368163,3172	380048,7051
	9183	1368135,9450	380076,1150
	9184	1368092,6613	380153,7002
	9185	1368070,5438	380211,5664
	9186	1368065,5837	380229,6068
	9187	1368051,6806	380280,0461
	9188	1368044,7779	380305,2090
	9189	1368033,2178	380388,3274
	9089	1368025,7780	380489,5749
	9190	1368077,2550	380518,1400
	9191	1368078,0720	380385,8020
	9192	1368126,9240	380186,5670
	9193	1368142,7470	380158,0090

Сведения о характерных точках границ объекта	№ точки	Координаты	
		X	Y
	9194	1368169,3730	380171,8790
	9195	1368159,8470	380195,2940
	9196	1368383,4930	380332,6320
	9197	1368427,0820	380314,6600
	9198	1368497,0520	380272,3420
	9199	1368511,0420	380297,4210
	9200	1368613,3150	380265,9430
	9201	1368689,8190	380200,6700
	9202	1368690,7280	380200,4440
	9203	1368686,0960	380211,5330
	9204	1368686,7900	380209,8280
	9205	1368684,7970	380210,9380
	9206	1368675,9060	380215,0400
	9207	1368667,8790	380222,5260
	9208	1368663,2040	380225,5490
	9209	1368657,4070	380229,8700
	9210	1368653,3090	380234,6440
	9211	1368646,4900	380239,8090
	9212	1368638,2450	380251,1720
	9213	1368633,0880	380257,0960
	9214	1368621,9330	380269,2280
	9215	1368615,4910	380285,1460
	9216	1368612,4690	380291,9200
	9217	1368608,4940	380300,1550
	9218	1368605,6070	380308,8200
	9219	1368601,7600	380313,6630
	9220	1368595,3060	380323,7770
	9221	1368589,2220	380334,1800
	9222	1368586,1630	380335,3080
	9223	1368574,6510	380353,4080
	9224	1368568,0370	380361,0510
	9225	1368564,3180	380366,2050
	9226	1368562,1940	380371,1980
	9227	1368559,9930	380373,1400
	9228	1368553,5650	380378,3670
	9229	1368546,4950	380384,1780
	9230	1368538,6180	380390,7800
	9231	1368531,3950	380400,7740
	9232	1368527,1320	380406,8620
	9233	1368524,4850	380409,5520
	9234	1368517,9960	380413,3920
	9235	1368511,1230	380416,5570
	9236	1368505,7860	380419,8860
	9237	1368498,1030	380425,3930
	9238	1368494,9900	380422,2760

Сведения о характерных точках границ объекта	№ точки	Координаты	
		X	Y
	9239	1368483,9890	380414,6990
	9240	1368479,4040	380411,4500
	9241	1368471,1840	380406,3510
	9242	1368449,1380	380406,9100
	9243	1368442,3420	380409,0560
	9244	1368439,3020	380407,9430
	9245	1368422,5410	380409,5520
	9246	1368407,6050	380428,1750
	9247	1368406,8350	380441,4020
	9248	1368406,9880	380449,1990
	9249	1368406,6120	380457,0390
	9250	1368406,5360	380462,0250
	9251	1368407,2180	380470,5260
	9252	1368410,7110	380482,6950
	9253	1368406,6090	380488,0600
	9254	1368403,2800	380493,3930
	9255	1368403,2400	380493,4220
	9256	1368399,8890	380495,3200
	9257	1368395,2100	380497,3350
	9258	1368389,5490	380500,0650
	9259	1368384,4240	380502,1490
	9260	1368372,5870	380505,2230
	9261	1368367,9550	380509,9890
	9262	1368366,7690	380510,3070
	9263	1368364,8450	380509,8910
	9264	1368348,6030	380508,7450
	9265	1368339,3210	380508,6060
	9266	1368332,2910	380506,4930
	9267	1368330,0970	380498,6270
	9268	1368324,8670	380487,7500
	9269	1368315,8080	380481,0710
	9270	1368308,2230	380477,2850
	9271	1368299,9410	380472,5260
	9272	1368288,9800	380471,8620
	9273	1368279,3990	380471,7190
	9274	1368269,1390	380473,6140
	9275	1368263,1890	380474,9390
	9276	1368253,8160	380477,0520
	9277	1368245,6690	380481,4650
	9278	1368238,8290	380486,7750
	9279	1368238,3510	380487,3190
	9280	1368236,8950	380487,7570
	9281	1368231,3830	380489,1260
	9282	1368226,2590	380490,9580
	9283	1368220,6190	380492,9180

Сведения о характерных точках границ объекта	№ точки	Координаты	
		X	Y
	9284	1368210,0270	380493,0750
	9285	1368183,0970	380508,2080
	9286	1368173,3920	380513,0260
	9287	1368157,1280	380525,9440
	9288	1368150,1010	380537,6240
	9289	1368145,1960	380546,8470
	9290	1368136,5520	380559,5640
	9291	1368134,6140	380571,4450
	9292	1368134,1580	380575,1640
	9293	1368132,1140	380578,6750
	9294	1368119,1600	380594,8960
	9295	1368118,2920	380595,1660
	9296	1368114,3280	380594,9690
	9297	1368106,8450	380594,5860
	9298	1368092,1720	380594,3670
	9299	1368079,4340	380531,8970
	9190	1368077,2550	380518,1400
	9300	1368080,8566	387029,9074
	9301	1368082,2083	387023,3867
	9302	1368094,1415	387016,2970
	9303	1368107,1144	387011,5849
	9304	1368117,4923	387012,6482
	9305	1368121,3147	387020,6997
	9306	1368119,4011	387028,8473
	9307	1368111,6591	387031,2755
	9308	1368100,1222	387035,8273
	9309	1368087,7437	387036,7328
	9300	1368080,8566	387029,9074
	9310	1368147,5861	387001,4689
	9311	1368148,7614	386994,7638
	9312	1368155,7024	386985,9645
	9313	1368172,1932	386973,6738
	9314	1368193,4646	386965,2699
	9315	1368204,3662	386955,2578
	9316	1368214,2717	386951,9535
	9317	1368263,5796	386950,1455
	9318	1368292,3707	386954,2089
	9319	1368307,6104	386953,7096
	9320	1368344,0890	386946,9861
	9321	1368368,2408	386949,7085
	9322	1368373,0430	386952,1421
	9323	1368371,8216	386961,9353
	9324	1368360,7897	386968,6750
	9325	1368338,1555	386972,3345
	9326	1368320,4156	386972,2515

Сведения о характерных точках границ объекта	№ точки	Координаты	
		X	Y
	9327	1368299,5974	386974,3029
	9328	1368276,1487	386972,4995
	9329	1368248,2019	386971,9008
	9330	1368226,6183	386977,2112
	9331	1368184,8816	386988,0351
	9332	1368151,8481	387004,0762
	9310	1368147,5861	387001,4689
	9333	1368174,4484	378157,0672
	9334	1368186,7010	378142,2971
	9335	1368194,7625	378138,9468
	9336	1368200,7000	378142,5460
	9337	1368207,0854	378149,6427
	9338	1368213,9556	378157,7568
	9339	1368223,2711	378168,9078
	9340	1368235,1237	378177,5963
	9341	1368246,4390	378188,7873
	9342	1368253,3789	378192,9016
	9343	1368264,7713	378199,5926
	9344	1368267,5698	378211,1266
	9345	1368265,4408	378219,0766
	9346	1368258,4264	378219,9521
	9347	1368252,0114	378214,8454
	9348	1368242,6710	378204,6941
	9349	1368231,2637	378199,0028
	9350	1368219,3564	378193,3041
	9351	1368206,0264	378183,0832
	9352	1368190,6641	378174,3224
	9353	1368174,7720	378167,5540
	9333	1368174,4484	378157,0672
	9354	1368220,1305	380867,1958
	9355	1368221,2172	380853,6606
	9356	1368224,7422	380838,0524
	9357	1368237,2847	380820,6197
	9358	1368254,7183	380801,5993
	9359	1368275,1090	380769,9167
	9360	1368296,9771	380754,3003
	9361	1368325,1325	380753,6460
	9362	1368334,1418	380767,6165
	9363	1368330,7360	380785,2830
	9364	1368326,2350	380803,2506
	9365	1368313,5247	380824,2040
	9366	1368304,9810	380836,8055
	9367	1368303,3720	380839,1871
	9368	1368291,2733	380847,4462
	9369	1368266,0308	380867,3264

Сведения о характерных точках границ объекта	№ точки	Координаты	
		X	Y
	9370	1368255,4534	380884,1757
	9371	1368249,1856	380885,5520
	9372	1368232,4996	380879,4412
	9354	1368220,1305	380867,1958
	9373	1368271,8782	378222,6833
	9374	1368273,9699	378217,2332
	9375	1368280,4769	378216,8503
	9376	1368290,8470	378225,0165
	9377	1368304,6547	378236,7448
	9378	1368316,5322	378244,4435
	9379	1368327,4618	378248,6274
	9380	1368334,3396	378256,2414
	9381	1368339,6702	378266,3229
	9382	1368349,4707	378278,4814
	9383	1368360,2861	378289,6549
	9384	1368359,7240	378293,1372
	9385	1368353,2617	378290,5303
	9386	1368342,4240	378280,8467
	9387	1368334,5935	378270,7279
	9388	1368321,2014	378263,9969
	9389	1368310,8487	378255,3308
	9390	1368304,4161	378250,7239
	9391	1368292,5487	378243,0254
	9392	1368281,2086	378232,8342
	9393	1368276,2784	378228,7599
	9373	1368271,8782	378222,6833
	9394	1368352,4760	380713,5135
	9395	1368371,7283	380675,3935
	9396	1368397,4229	380639,8901
	9397	1368428,6045	380605,9987
	9398	1368455,6022	380581,0265
	9399	1368478,7543	380574,4804
	9400	1368507,1843	380579,5355
	9401	1368508,9573	380617,5692
	9402	1368497,4777	380668,3379
	9403	1368477,9568	380694,9619
	9404	1368459,0205	380716,5932
	9405	1368430,0927	380737,5261
	9406	1368404,4184	380745,5245
	9407	1368372,9015	380744,9141
	9408	1368358,5670	380735,6384
	9394	1368352,4760	380713,5135
	9409	1368438,7830	388762,0920
	9410	1368454,1650	388592,7790
	9411	1368536,5160	388555,5280

Сведения о характерных точках границ объекта	№ точки	Координаты	
		X	Y
	9412	1368518,9990	388762,1720
	9409	1368438,7830	388762,0920
	9413	1368459,8307	378675,4038
	9414	1368461,3928	378671,9265
	9415	1368477,4984	378665,7256
	9416	1368484,0056	378665,3326
	9417	1368493,4427	378668,9941
	9418	1368499,3130	378677,0933
	9419	1368506,0592	378692,1868
	9420	1368512,2979	378707,7728
	9421	1368514,4448	378728,7889
	9422	1368519,6462	378746,8599
	9423	1368523,9000	378761,4062
	9424	1368530,2852	378768,5128
	9425	1368538,1704	378775,6418
	9426	1368541,0309	378783,6860
	9427	1368540,9465	378788,6757
	9428	1368537,2405	378801,0927
	9429	1368537,0715	378811,0821
	9430	1368545,0890	378840,1773
	9431	1368556,0042	378874,8268
	9432	1368556,8899	378881,8313
	9433	1368557,7357	378890,8357
	9434	1368561,6211	378897,8950
	9435	1368563,5141	378904,4245
	9436	1368562,4224	378909,8894
	9437	1368560,8379	378914,8567
	9438	1368559,7063	378922,3313
	9439	1368561,6068	378928,3508
	9440	1368567,9522	378937,4572
	9441	1368571,3376	378944,5091
	9442	1368574,0989	378958,5329
	9443	1368574,4324	378969,0299
	9444	1368570,7787	378977,9470
	9445	1368559,6550	378984,7524
	9446	1368554,5114	378993,6473
	9447	1368551,4494	378997,0923
	9448	1368547,0119	378993,5154
	9449	1368545,1560	378984,4960
	9450	1368544,8648	378972,5094
	9451	1368546,0239	378962,5348
	9452	1368545,1333	378956,5304
	9453	1368545,4090	378940,0614
	9454	1368546,6450	378925,5970
	9455	1368545,4533	378907,5958

Сведения о характерных точках границ объекта	№ точки	Координаты	
		X	Y
	9456	1368536,6601	378894,9622
	9457	1368529,8992	378880,8586
	9458	1368522,2526	378859,7505
	9459	1368515,8374	378854,6538
	9460	1368512,4445	378848,1020
	9461	1368504,2105	378802,0103
	9462	1368496,3025	378766,9154
	9463	1368492,4096	378760,3561
	9464	1368492,0413	378752,8592
	9465	1368491,7401	378740,8724
	9466	1368481,6011	378719,2270
	9467	1368468,9921	378695,5344
	9468	1368461,6542	378685,9131
	9413	1368459,8307	378675,4038
	9469	1368484,6890	380374,0090
	9470	1368485,9410	380376,2830
	9471	1368488,2120	380375,0200
	9472	1368486,9520	380372,7530
	9469	1368484,6890	380374,0090
	9473	1368494,1299	415356,8571
	9474	1368778,8148	415935,5000
	9475	1368787,6760	415923,4082
	9476	1368827,6151	415907,0574
	9477	1368885,2543	415809,5193
	9478	1368989,3241	415649,3908
	9479	1369036,1020	415573,7520
	9480	1369066,1035	415527,6342
	9481	1369093,8704	415473,5236
	9482	1369092,2700	415472,5200
	9483	1369098,5800	415461,9800
	9484	1369103,1277	415460,6583
	9485	1369109,0400	415458,9400
	9486	1369110,9400	415455,7500
	9487	1369125,5900	415434,6900
	9488	1369130,1500	415429,6500
	9489	1369157,6200	415389,0900
	9490	1369162,3600	415381,4900
	9491	1369185,6600	415347,3300
	9492	1369185,5489	415347,2501
	9493	1369188,6306	415343,0099
	9494	1369196,1515	415342,8931
	9495	1369202,9570	415347,3163
	9496	1369209,2400	415351,9200
	9497	1369213,8800	415355,4800
	9498	1369214,7200	415355,9900

Сведения о характерных точках границ объекта	№ точки	Координаты	
		X	Y
	9499	1369225,6889	415363,1593
	9500	1369224,9122	415364,3364
	9501	1369241,7334	415375,1827
	9502	1369241,9800	415374,8000
	9503	1369249,5098	415380,1970
	9504	1369250,2071	415380,6466
	9505	1369251,2154	415379,2675
	9506	1369251,2700	415379,3100
	9507	1369252,9900	415376,9600
	9508	1369253,6659	415375,9158
	9509	1369265,8200	415357,1400
	9510	1369279,7500	415365,7000
	9511	1369285,9400	415369,8300
	9512	1369289,1046	415364,8592
	9513	1369289,2447	415364,6060
	9514	1369295,8400	415354,1800
	9515	1369298,9500	415354,9800
	9516	1369313,7600	415364,0800
	9517	1369322,0250	415348,9149
	9518	1369323,6300	415345,9700
	9519	1369329,1500	415335,8300
	9520	1369338,4756	415318,7105
	9521	1369341,2000	415313,7100
	9522	1369341,6200	415312,9400
	9523	1369344,1400	415309,1700
	9524	1369343,7859	415308,9453
	9525	1369342,6900	415308,2500
	9526	1369354,7800	415286,2500
	9527	1369354,7300	415286,2500
	9528	1369343,9700	415276,1200
	9529	1369357,7600	415259,7200
	9530	1369377,3300	415272,6200
	9531	1369378,9700	415270,2200
	9532	1369384,7100	415273,9700
	9533	1369388,9009	415267,3331
	9534	1369392,7800	415261,1900
	9535	1369417,6900	415227,2600
	9536	1369420,0400	415228,8600
	9537	1369426,2992	415220,8802
	9538	1369435,1000	415209,6600
	9539	1369433,8000	415208,8300
	9540	1369448,3000	415189,0300
	9541	1369456,9900	415166,3400
	9542	1369458,0100	415165,1500
	9543	1369463,0492	415168,5691

Сведения о характерных точках границ объекта	№ точки	Координаты	
		X	Y
	9544	1369507,2438	415106,9414
	9545	1369508,1882	415106,3119
	9546	1369510,5000	415108,0100
	9547	1369513,7357	415102,6142
	9548	1369516,7429	415100,6097
	9549	1369523,3277	415099,4624
	9550	1369523,9700	415098,4700
	9551	1369527,2700	415099,4600
	9552	1369533,7115	415103,7071
	9553	1369547,8500	415082,1800
	9554	1369570,0700	415046,9100
	9555	1369580,3000	415030,3000
	9556	1369584,5200	415033,3200
	9557	1369586,5465	415034,7778
	9558	1369601,6828	415012,5274
	9559	1369604,0788	415014,2172
	9560	1369634,1682	414967,1621
	9561	1369635,9943	414966,6928
	9562	1369645,5163	414953,3617
	9563	1369651,8000	414943,7200
	9564	1369652,2051	414943,9972
	9565	1369665,5588	414925,3014
	9566	1369665,5300	414916,3200
	9567	1369679,3100	414895,7500
	9568	1369680,1300	414896,0100
	9569	1369697,4500	414870,8700
	9570	1369675,2700	414857,2700
	9571	1369677,6000	414853,8700
	9572	1369693,7491	414824,7383
	9573	1369750,0534	414778,7606
	9574	1369757,4800	414781,5500
	9575	1369777,5400	414789,0800
	9576	1369796,4500	414796,1800
	9577	1369799,6400	414794,2400
	9578	1369801,2300	414793,1000
	9579	1369802,2800	414792,4300
	9580	1369805,8300	414790,6800
	9581	1369807,8900	414789,9000
	9582	1369811,9900	414790,0700
	9583	1369812,9000	414790,4300
	9584	1369814,2500	414791,1600
	9585	1369819,7400	414794,4100
	9586	1369829,7900	414793,0700
	9587	1369843,7700	414762,3900
	9588	1369845,4400	414758,7000

Сведения о характерных точках границ объекта	№ точки	Координаты	
		X	Y
	9589	1369849,1600	414750,5500
	9590	1369846,6300	414749,3100
	9591	1369838,7000	414745,2100
	9592	1369849,9900	414722,9000
	9593	1369859,5800	414727,6700
	9594	1369863,2200	414719,6800
	9595	1369819,0100	414698,7300
	9596	1369818,0300	414698,2700
	9597	1369809,0300	414693,9200
	9598	1369799,6943	414702,1564
	9599	1369779,1669	414667,0440
	9600	1369721,6679	414623,0592
	9601	1369709,2550	414631,3421
	9602	1369678,2534	414657,5211
	9603	1369661,0986	414667,5682
	9604	1369662,4100	414669,9300
	9605	1369644,7400	414679,1100
	9606	1369643,9270	414677,6253
	9607	1369608,3478	414698,4633
	9608	1369591,2821	414706,4339
	9609	1369587,9684	414700,8500
	9610	1369570,2669	414710,5097
	9611	1369566,5830	414704,1570
	9612	1369413,8868	414774,7421
	9613	1369355,6105	414792,1934
	9614	1369270,1302	414811,5289
	9615	1369261,1184	414812,8844
	9616	1369258,7501	414814,4299
	9617	1369258,7800	414814,5800
	9618	1369240,1700	414817,7200
	9619	1369239,2705	414816,1708
	9620	1369238,7005	414816,2566
	9621	1369239,0300	414817,8400
	9622	1369229,8700	414818,9600
	9623	1369218,8100	414819,4800
	9624	1369218,6746	414819,2689
	9625	1369216,5742	414819,5849
	9626	1369124,6010	414834,0906
	9627	1369120,4205	414837,9977
	9628	1369085,9741	414844,3541
	9629	1369050,5407	414842,6803
	9630	1368998,6600	414839,2400
	9631	1368960,4100	414839,1300
	9632	1368938,2600	414836,6200
	9633	1368918,7600	414835,8100

Сведения о характерных точках границ объекта	№ точки	Координаты	
		X	Y
	9634	1368907,2443	414852,6438
	9635	1368857,7924	414844,4825
	9636	1368861,6300	414818,6600
	9637	1368864,7900	414797,7300
	9638	1368867,9100	414775,2100
	9639	1368873,2600	414746,4500
	9640	1368877,3600	414716,4700
	9641	1368882,3400	414684,0500
	9642	1368889,7963	414642,0146
	9643	1368904,7462	414645,7957
	9644	1368906,1000	414641,2300
	9645	1368886,9100	414632,1900
	9646	1368867,4400	414623,0100
	9647	1368864,5400	414613,4600
	9648	1368850,5500	414614,3100
	9649	1368784,3800	414575,1600
	9650	1368691,0000	414536,7200
	9651	1368647,2914	414518,7273
	9652	1368618,6165	414656,3017
	9653	1368613,6723	414835,9734
	9654	1368626,3412	414864,2948
	9655	1368654,9008	414883,1275
	9656	1368660,2903	414919,7589
	9657	1368654,6103	414967,1513
	9658	1368623,1232	415068,4420
	9659	1368606,1821	415112,6028
	9660	1368574,6479	415144,3904
	9661	1368562,6297	415167,4826
	9662	1368541,0133	415209,0171
	9663	1368529,4087	415245,6430
	9664	1368518,6625	415279,5732
	9665	1368510,5653	415319,7041
	9473	1368494,1299	415356,8571
	9666	1368531,7423	379110,0345
	9667	1368532,5770	379114,8860
	9668	1368534,2560	379137,7210
	9669	1368535,0160	379140,4180
	9670	1368534,0547	379140,9606
	9671	1368537,5234	379156,9887
	9672	1368538,0780	379156,6610
	9673	1368543,4065	379184,1735
	9674	1368544,0690	379187,2351
	9675	1368566,7682	379292,1236
	9676	1368566,9158	379292,0325
	9677	1368567,6358	379295,3767

Сведения о характерных точках границ объекта	№ точки	Координаты	
		X	Y
	9678	1368575,9915	379289,2689
	9679	1368566,3461	379228,3247
	9680	1368553,9880	379147,4622
	9681	1368553,9880	379128,4357
	9682	1368555,7965	379108,8146
	9683	1368559,7149	379095,4366
	9684	1368562,7291	379085,3288
	9685	1368568,4560	379076,4101
	9686	1368559,3883	379070,8981
	9687	1368553,3916	379079,4478
	9666	1368531,7423	379110,0345
	9688	1368536,3950	379862,6440
	9689	1368540,9061	379865,8893
	9690	1368588,3866	379892,2442
	9691	1368599,4623	379892,8914
	9692	1368612,4916	379888,3909
	9693	1368618,6900	379896,3111
	9694	1368646,2284	379956,4862
	9695	1368658,4692	379975,9477
	9696	1368671,4832	379988,8176
	9697	1368689,5501	379990,9924
	9698	1368705,8399	379985,0077
	9699	1368734,3301	379963,1024
	9700	1368750,2029	379980,5863
	9701	1368756,3900	379978,3300
	9702	1368760,3900	379980,6200
	9703	1368769,1392	379995,4319
	9704	1368771,4300	379999,3070
	9705	1368784,6940	380010,0710
	9706	1368786,2345	380010,6417
	9707	1368791,9300	380012,7500
	9708	1368797,7865	380013,0399
	9709	1368806,8750	380013,4840
	9710	1368811,5883	380015,6971
	9711	1368819,8500	380019,5700
	9712	1368837,5543	380018,6862
	9713	1368847,5163	380006,1237
	9714	1368873,6010	379977,0570
	9715	1368936,2670	379911,7180
	9716	1369014,6910	379830,7430
	9717	1369044,9732	379799,8208
	9718	1369040,3784	379796,2658
	9719	1368984,8097	379729,3879
	9720	1368984,5675	379729,0950
	9721	1368983,6240	379729,4701

Сведения о характерных точках границ объекта	№ точки	Координаты	
		X	Y
	9722	1368978,0450	379731,6890
	9723	1368973,3968	379733,2841
	9724	1368972,3032	379733,6940
	9725	1368963,3748	379736,7284
	9726	1368963,2665	379736,7604
	9727	1368956,5800	379739,0550
	9728	1368944,7473	379742,0273
	9729	1368936,4700	379744,1100
	9730	1368926,5121	379745,9759
	9731	1368915,8640	379747,9750
	9732	1368894,7200	379750,3920
	9733	1368889,5573	379750,5431
	9734	1368871,7900	379751,0700
	9735	1368852,1672	379749,9370
	9736	1368851,6970	379749,9100
	9737	1368850,4482	379749,7844
	9738	1368831,7700	379747,9100
	9739	1368823,0299	379746,5387
	9740	1368819,6610	379746,0120
	9741	1368814,2777	379744,8503
	9742	1368801,5600	379742,1100
	9743	1368785,7100	379737,9200
	9744	1368777,5400	379735,3700
	9745	1368764,1700	379730,4200
	9746	1368746,1000	379723,2000
	9747	1368737,7470	379718,9744
	9748	1368729,9510	379715,0380
	9749	1368721,5949	379710,3647
	9750	1368707,3321	379717,2433
	9751	1368699,2597	379721,7320
	9752	1368672,0932	379736,8382
	9753	1368655,5403	379746,0426
	9754	1368656,5860	379747,6210
	9755	1368661,6600	379755,2570
	9756	1368613,4400	379791,3010
	9757	1368607,2710	379782,6580
	9758	1368604,9500	379779,4090
	9759	1368602,2719	379775,6630
	9760	1368567,8066	379794,8278
	9761	1368557,3634	379800,1984
	9762	1368556,0084	379812,9851
	9763	1368551,1857	379832,0115
	9764	1368544,6299	379847,4706
	9688	1368536,3950	379862,6440
	9765	1368549,1380	415370,4973

Сведения о характерных точках границ объекта	№ точки	Координаты	
		X	Y
	9766	1368552,1883	415334,9860
	9767	1368561,6280	415319,7139
	9768	1368576,1613	415296,2161
	9769	1368579,5846	415290,6762
	9770	1368585,1289	415252,2515
	9771	1368610,7126	415263,7253
	9772	1368604,4075	415281,4147
	9773	1368593,2715	415303,7928
	9774	1368579,3152	415332,8602
	9775	1368573,8696	415330,4885
	9776	1368568,6922	415340,9733
	9777	1368553,0985	415372,5267
	9765	1368549,1380	415370,4973
	9778	1368552,0390	382229,5590
	9779	1368567,3300	382236,3409
	9780	1368596,5906	382249,4098
	9781	1368692,0481	382294,8068
	9782	1368774,0463	382333,8030
	9783	1368820,5813	382357,9450
	9784	1368876,5850	382385,8919
	9785	1368912,2189	382404,0093
	9786	1368967,8181	382409,9680
	9787	1369039,4790	382433,3750
	9788	1368979,9800	382410,4310
	9789	1368980,0959	382410,1204
	9790	1368976,1152	382408,1094
	9791	1368953,8206	382402,6831
	9792	1368929,8827	382396,8569
	9793	1368878,6072	382376,2986
	9794	1368774,5675	382326,3148
	9795	1368651,9474	382267,4043
	9796	1368590,6441	382239,7474
	9797	1368554,8159	382221,9393
	9798	1368554,5400	382222,6940
	9778	1368552,0390	382229,5590
	9799	1368570,6193	379862,7703
	9800	1368573,5622	379839,8201
	9801	1368584,3623	379824,5383
	9802	1368606,6814	379809,4680
	9803	1368617,9666	379795,1839
	9804	1368635,5693	379790,5354
	9805	1368661,8731	379776,5453
	9806	1368662,3009	379780,0523
	9807	1368658,1195	379789,4717
	9808	1368658,0249	379794,4713

Сведения о характерных точках границ объекта	№ точки	Координаты	
		X	Y
	9809	1368664,5641	379792,5982
	9810	1368675,7149	379785,3135
	9811	1368689,9926	379771,5839
	9812	1368699,0562	379768,7684
	9813	1368701,0088	379771,2980
	9814	1368700,8920	379777,7975
	9815	1368692,2558	379784,1298
	9816	1368689,0418	379795,0742
	9817	1368689,8926	379803,0885
	9818	1368699,7348	379811,7770
	9819	1368715,6810	379815,5854
	9820	1368732,8486	379807,9201
	9821	1368749,5861	379796,2477
	9822	1368754,0956	379796,3350
	9823	1368753,8889	379806,8339
	9824	1368745,1285	379820,1555
	9825	1368729,9133	379830,3606
	9826	1368715,2703	379837,0834
	9827	1368714,5961	379846,0648
	9828	1368722,4237	379855,7137
	9829	1368736,4397	379855,4926
	9830	1368751,5752	379849,2875
	9831	1368766,8924	379833,5828
	9832	1368779,7172	379817,3311
	9833	1368780,4860	379803,3496
	9834	1368781,2872	379787,8586
	9835	1368792,3833	379783,5736
	9836	1368799,4771	379778,7185
	9837	1368798,2386	379765,1872
	9838	1368807,8970	379757,3801
	9839	1368812,4140	379756,9670
	9840	1368829,4149	379757,8008
	9841	1368843,3688	379761,0696
	9842	1368867,3466	379763,5376
	9843	1368882,3800	379762,8321
	9844	1368913,9765	379759,4429
	9845	1368936,1140	379753,8717
	9846	1368969,1482	379754,0150
	9847	1368981,6322	379755,2512
	9848	1368986,9348	379765,8621
	9849	1368992,2626	379775,4635
	9850	1369000,0802	379785,1122
	9851	1369010,0817	379785,8114
	9852	1369018,5188	379789,4682
	9853	1369018,3843	379796,4676

Сведения о характерных точках границ объекта	№ точки	Координаты	
		X	Y
	9854	1369011,2655	379802,3322
	9855	1368998,0751	379811,5771
	9856	1368981,6633	379832,2562
	9857	1368959,7496	379852,3335
	9858	1368929,2159	379872,9718
	9859	1368892,6053	379913,4335
	9860	1368857,9499	379956,9248
	9861	1368835,0850	379981,0884
	9862	1368814,7040	380003,0087
	9863	1368806,6798	380003,8589
	9864	1368799,2902	379997,7075
	9865	1368796,9647	379988,6613
	9866	1368788,1522	379977,9975
	9867	1368773,9845	379960,2227
	9868	1368748,5442	379955,2226
	9869	1368722,9247	379960,2310
	9870	1368689,9001	379985,5835
	9871	1368680,8686	379986,9090
	9872	1368675,0261	379978,2899
	9873	1368670,1683	379970,6960
	9874	1368655,8415	379960,9204
	9875	1368648,5139	379951,2794
	9876	1368647,7679	379938,2658
	9877	1368647,5044	379925,7595
	9878	1368649,3130	379909,7936
	9879	1368661,6129	379894,5337
	9880	1368662,4214	379878,5530
	9881	1368655,5715	379870,4189
	9882	1368661,2054	379863,5320
	9883	1368658,8624	379854,9851
	9884	1368650,4579	379849,8187
	9885	1368651,1146	379841,3269
	9886	1368656,8382	379830,4405
	9887	1368657,6541	379813,9592
	9888	1368654,4133	379799,8984
	9889	1368648,4288	379798,7786
	9890	1368640,8573	379802,1365
	9891	1368634,6911	379810,5164
	9892	1368629,8905	379825,9175
	9893	1368628,7014	379835,8919
	9894	1368631,4472	379848,9451
	9895	1368632,2828	379857,9695
	9896	1368627,2261	379860,3643
	9897	1368615,7097	379860,6428
	9898	1368615,5205	379870,6419

Сведения о характерных точках границ объекта	№ точки	Координаты	
		X	Y
	9899	1368615,3313	379880,6409
	9900	1368608,6727	379888,5031
	9901	1368593,5920	379891,7089
	9902	1368586,1474	379888,5670
	9903	1368578,2402	379882,9182
	9904	1368571,4227	379873,2843
	9799	1368570,6193	379862,7703
	9905	1368597,2248	415209,7738
	9906	1368602,2585	415201,5473
	9907	1368616,2700	415186,8835
	9908	1368645,5408	415197,2621
	9909	1368632,9541	415223,0193
	9905	1368597,2248	415209,7738
	9910	1368644,7523	380478,2083
	9911	1368653,0700	380462,3797
	9912	1368672,3396	380449,2545
	9913	1368679,3219	380424,3837
	9914	1368679,4768	380416,2951
	9915	1368811,7200	380424,4700
	9916	1368871,9813	380377,3163
	9917	1368878,7338	380387,2717
	9918	1368877,6164	380419,2509
	9919	1368859,4362	380453,8965
	9920	1368830,4213	380479,3284
	9921	1368771,9189	380502,1901
	9922	1368710,5365	380518,9978
	9923	1368671,5203	380518,2354
	9924	1368650,8111	380501,8335
	9910	1368644,7523	380478,2083
	9925	1368651,4102	415181,0735
	9926	1368665,3307	415132,1814
	9927	1368719,2450	414973,2283
	9928	1368730,1183	414948,4742
	9929	1368743,7218	414937,1961
	9930	1368746,6763	414936,5313
	9931	1368746,7000	414936,5200
	9932	1368746,7219	414936,5211
	9933	1368756,9572	414934,2180
	9934	1368759,4091	414934,1379
	9935	1368761,6000	414933,4800
	9936	1368778,0100	414932,6900
	9937	1368839,0746	414931,5348
	9938	1368867,2659	414924,8714
	9939	1368895,3924	414926,3451
	9940	1368923,0870	414932,5073

Сведения о характерных точках границ объекта	№ точки	Координаты	
		X	Y
	9941	1368953,6613	414918,9105
	9942	1368980,9195	414911,0131
	9943	1369028,1197	414909,1623
	9944	1369059,7002	414914,7437
	9945	1369079,0247	414918,8646
	9946	1369116,0309	414907,2801
	9947	1369155,4975	414904,0364
	9948	1369184,9100	414906,7600
	9949	1369209,4700	414909,0600
	9950	1369225,3900	414907,9700
	9951	1369230,3800	414907,6400
	9952	1369232,0200	414907,3900
	9953	1369236,4600	414937,8700
	9954	1369229,7300	414943,6900
	9955	1369224,3300	414949,1700
	9956	1369223,6500	414949,8500
	9957	1369219,0600	414954,5000
	9958	1369206,9100	414970,3800
	9959	1369203,5900	414975,9400
	9960	1369197,6000	414983,5000
	9961	1369188,8100	415001,7500
	9962	1369183,2600	415020,3100
	9963	1369178,0600	415040,1400
	9964	1369175,4400	415058,8800
	9965	1369172,7800	415081,8900
	9966	1369172,6500	415081,8400
	9967	1369170,3200	415098,8100
	9968	1369171,5000	415099,2200
	9969	1369169,7200	415111,7500
	9970	1369168,7000	415122,3800
	9971	1369151,5500	415290,6000
	9972	1369144,6700	415328,5700
	9973	1369139,7200	415340,9700
	9974	1369136,9400	415352,1300
	9975	1369134,8400	415355,9400
	9976	1369112,4500	415396,4600
	9977	1369091,6900	415436,1300
	9978	1369088,8100	415442,9400
	9979	1369085,6600	415447,4100
	9980	1369086,9312	415448,8435
	9981	1369083,7957	415454,3954
	9982	1369057,2623	415424,6071
	9983	1369013,5229	415382,8279
	9984	1368995,8378	415365,6213
	9985	1368931,7313	415289,3903

Сведения о характерных точках границ объекта	№ точки	Координаты	
		X	Y
	9986	1368914,1670	415283,4591
	9987	1368838,3326	415257,9812
	9988	1368767,6342	415230,0391
	9989	1368708,1092	415214,2676
	9990	1368652,6496	415196,2372
	9925	1368651,4102	415181,0735
	9991	1368694,6870	379892,6772
	9992	1368698,5298	379901,2561
	9993	1368705,4345	379906,3899
	9994	1368715,7693	379915,5859
	9995	1368722,1117	379924,2119
	9996	1368730,6134	379924,8789
	9997	1368732,7402	379918,4197
	9998	1368732,8498	379912,4202
	9999	1368728,9049	379909,3407
	10000	1368723,4129	379908,7387
	10001	1368721,0949	379899,1920
	10002	1368727,7361	379891,8199
	10003	1368736,2452	379891,9869
	10004	1368738,3396	379887,0270
	10005	1368738,5140	379878,0279
	10006	1368732,7110	379867,4193
	10007	1368730,0447	379875,8611
	10008	1368726,9104	379882,8059
	10009	1368719,9334	379881,1712
	10010	1368719,0430	379875,1567
	10011	1368720,1700	379868,6724
	10012	1368717,7100	379866,6255
	10013	1368712,7104	379866,5309
	10014	1368705,0993	379871,8783
	10015	1368695,9233	379880,2030
	9991	1368694,6870	379892,6772
	10016	1368722,9437	389720,7666
	10017	1368739,7184	389763,0288
	10018	1368788,0817	389826,7691
	10019	1368836,2571	389903,1096
	10020	1368839,3268	389907,7004
	10021	1368864,3768	389962,6812
	10022	1368864,0058	389987,5485
	10023	1368877,5038	390054,9695
	10024	1368908,7168	390101,6485
	10025	1368939,9922	390144,1276
	10026	1368954,1799	390165,3455
	10027	1368962,5671	390186,4764
	10028	1368959,4788	390199,0343

Сведения о характерных точках границ объекта	№ точки	Координаты	
		X	Y
	10029	1368947,6273	390215,6624
	10030	1368935,9012	390223,8896
	10031	1368935,5878	390244,8912
	10032	1368961,1256	390283,0833
	10033	1368978,0883	390312,7448
	10034	1369113,6629	390558,4388
	10035	1369176,0259	390655,9977
	10036	1369250,1151	390745,3288
	10037	1369275,2142	390812,9229
	10038	1369288,7752	390876,1439
	10039	1369316,4609	390964,7827
	10040	1369316,7398	390976,6868
	10041	1369305,1600	390979,7300
	10042	1369317,6096	391013,8166
	10043	1369318,2331	391040,4309
	10044	1369326,1189	391095,1645
	10045	1369338,6516	391098,9983
	10046	1369383,5819	391403,0756
	10047	1369461,0113	391692,2828
	10048	1369469,3498	391713,8545
	10049	1369469,8239	391738,8844
	10050	1369483,6356	391785,3039
	10051	1369508,2635	391842,7123
	10052	1369636,7483	391966,7243
	10053	1369643,1013	391990,8409
	10054	1369677,5900	392006,6617
	10055	1369734,4001	392017,1025
	10056	1369740,7066	392020,2757
	10057	1369847,3324	392036,3931
	10058	1369953,2173	392034,0082
	10059	1370063,6930	392012,7952
	10060	1370065,5016	392012,4391
	10061	1370143,3865	391974,8257
	10062	1370185,7522	391972,2314
	10063	1370212,1047	391955,8197
	10064	1370258,9465	391927,1102
	10065	1370308,3126	391923,6454
	10066	1370363,4790	391920,2672
	10067	1370439,1350	391904,5912
	10068	1370523,2408	391905,8461
	10069	1370559,5663	391904,1023
	10070	1370689,3391	391933,2872
	10071	1370806,3185	391941,9096
	10072	1370815,6597	391943,8190
	10073	1370867,8007	391948,7983

Сведения о характерных точках границ объекта	№ точки	Координаты	
		X	Y
	10074	1370871,7387	391949,5433
	10075	1370996,0849	391990,1351
	10076	1371075,1344	392049,9036
	10077	1371092,3242	392065,5812
	10078	1371160,4877	392163,2266
	10079	1371225,7508	392260,8284
	10080	1371262,1374	392349,5970
	10081	1371295,7489	392429,9221
	10082	1371329,1725	392522,8478
	10083	1371396,5841	392670,8962
	10084	1371411,2852	392706,4098
	10085	1371445,9550	392821,1716
	10086	1371484,7124	392949,4774
	10087	1371490,8962	393196,3890
	10088	1371525,7125	393372,8513
	10089	1371521,6617	393396,2463
	10090	1371507,4717	393409,4692
	10091	1371494,1546	393397,9093
	10092	1371493,2130	393388,1811
	10093	1371493,2374	393386,5470
	10094	1371490,9012	393348,7011
	10095	1371488,8711	393343,3222
	10096	1371487,7617	393331,8602
	10097	1371479,7976	393313,6669
	10098	1371473,4482	393314,9428
	10099	1371453,8879	393301,9355
	10100	1371441,2911	393304,7778
	10101	1371439,4698	393297,9143
	10102	1371422,5772	393295,2568
	10103	1371411,0909	393313,8980
	10104	1371398,0526	393335,0706
	10105	1371397,6423	393336,4309
	10106	1371392,3570	393343,0294
	10107	1371371,4290	393384,7296
	10108	1371326,6534	393512,4889
	10109	1371302,1563	393592,6521
	10110	1371292,0771	393684,9288
	10111	1371275,9927	393790,8246
	10112	1371272,5914	393824,3836
	10113	1371267,9448	393891,7975
	10114	1371272,2495	393973,6456
	10115	1371287,8839	394036,8746
	10116	1371339,7176	394118,3267
	10117	1371393,8766	394192,0772
	10118	1371438,4254	394268,5879

Сведения о характерных точках границ объекта	№ точки	Координаты	
		X	Y
	10119	1371478,4695	394341,6884
	10120	1371495,7077	394367,7045
	10121	1371521,4001	394401,5283
	10122	1371521,1673	394399,0869
	10123	1371535,0084	394419,7864
	10124	1371584,1876	394484,4242
	10125	1371587,8838	394498,6292
	10126	1371573,3140	394483,9146
	10127	1371583,7544	394519,0627
	10128	1371566,2222	394521,9672
	10129	1371527,1418	394508,2619
	10130	1371505,1394	394495,7448
	10131	1371480,2210	394471,8134
	10132	1371448,8830	394433,5347
	10133	1371448,0900	394432,4130
	10134	1371443,0791	394425,1845
	10135	1371442,6381	394424,7012
	10136	1371427,2382	394402,9175
	10137	1371407,4380	394369,0124
	10138	1371383,8339	394346,6536
	10139	1371364,2087	394328,6778
	10140	1371370,3603	394360,8200
	10141	1371379,7937	394395,2216
	10142	1371370,5914	394419,3984
	10143	1371347,0394	394380,4953
	10144	1371336,1281	394334,1192
	10145	1371315,6806	394297,3276
	10146	1371267,1292	394246,1885
	10147	1371240,6133	394181,0108
	10148	1371232,7272	394126,2772
	10149	1371230,7673	394063,2293
	10150	1371234,8580	393983,4672
	10151	1371227,3346	393895,1292
	10152	1371228,1648	393839,4870
	10153	1371235,8803	393782,1291
	10154	1371235,1610	393749,8590
	10155	1371235,3286	393748,2054
	10156	1371242,1316	393681,0874
	10157	1371247,1934	393582,5440
	10158	1371247,6672	393550,7897
	10159	1371249,8676	393516,3658
	10160	1371266,5325	393432,4736
	10161	1371279,8827	393376,5634
	10162	1371300,9361	393326,4624
	10163	1371312,1003	393214,4498

Сведения о характерных точках границ объекта	№ точки	Координаты	
		X	Y
	10164	1371329,3286	393180,1591
	10165	1371334,0039	393094,6265
	10166	1371353,8314	393012,8473
	10167	1371351,8356	392959,8814
	10168	1371354,8872	392932,4094
	10169	1371357,6405	392914,3890
	10170	1371357,4701	392909,1562
	10171	1371359,5598	392890,3440
	10172	1371363,1202	392810,4359
	10173	1371352,7596	392739,2356
	10174	1371334,5791	392743,9793
	10175	1371318,1282	392763,5152
	10176	1371300,8752	392798,7714
	10177	1371299,8931	392799,7126
	10178	1371298,9710	392802,6627
	10179	1371294,8374	392811,1097
	10180	1371292,9459	392821,9382
	10181	1371258,8716	392930,9493
	10182	1371246,1721	392960,7468
	10183	1371227,8307	393023,4917
	10184	1371226,5126	393034,4727
	10185	1371219,6070	393056,5651
	10186	1371153,4289	393682,0320
	10187	1371149,6002	393707,1745
	10188	1371142,9775	393775,6823
	10189	1371132,3015	393834,3286
	10190	1371133,6389	393885,4535
	10191	1371134,5481	393965,2747
	10192	1371133,7888	394065,6942
	10193	1371138,6493	394128,7848
	10194	1371140,5391	394193,2542
	10195	1371156,0862	394279,9341
	10196	1371183,3213	394347,3433
	10197	1371190,4879	394375,6979
	10198	1371197,2138	394381,7284
	10199	1371211,3048	394416,6047
	10200	1371262,7665	394446,0186
	10201	1371287,6267	394462,7931
	10202	1371303,6411	394477,1518
	10203	1371303,6433	394477,1534
	10204	1371328,5119	394496,4445
	10205	1371329,0924	394497,0076
	10206	1371422,7626	394570,0842
	10207	1371436,4035	394578,3319
	10208	1371436,7461	394578,0431

Сведения о характерных точках границ объекта	№ точки	Координаты	
		X	Y
	10209	1371553,0339	394648,3606
	10210	1371642,8733	394679,9482
	10211	1371644,6461	394681,0160
	10212	1371653,8130	394684,2389
	10213	1371719,5251	394726,1185
	10214	1371724,6579	394729,2102
	10215	1371741,7932	394740,3104
	10216	1371769,6113	394758,0395
	10217	1371849,6190	394809,9700
	10218	1371855,7825	394814,0795
	10219	1371874,9988	394826,4078
	10220	1371942,2335	394871,2445
	10221	1371966,2792	394887,7535
	10222	1372211,3059	395051,1258
	10223	1372270,5310	395097,6533
	10224	1372272,5240	395098,7221
	10225	1372409,5441	395206,3313
	10226	1372413,7256	395209,9867
	10227	1372415,1210	395211,2438
	10228	1372587,5250	395346,6849
	10229	1372660,1671	395429,8585
	10230	1372954,4649	395680,1428
	10231	1372991,1426	395715,6624
	10232	1372993,4636	395717,3780
	10233	1373019,9949	395743,0730
	10234	1373023,7350	395747,2256
	10235	1373083,5538	395805,1555
	10236	1373084,7541	395810,9935
	10237	1373121,3732	395845,0697
	10238	1373147,4573	395872,9699
	10239	1373174,0674	395902,1690
	10240	1373193,2968	395920,2924
	10241	1373243,0162	395970,6436
	10242	1373298,1614	396035,8078
	10243	1373378,1762	396116,8251
	10244	1373459,2949	396201,1661
	10245	1373519,3218	396260,8786
	10246	1373573,5449	396307,4545
	10247	1373627,7088	396371,2809
	10248	1373672,2485	396403,9754
	10249	1373712,5693	396444,0852
	10250	1373699,0019	396451,2286
	10251	1373678,4068	396443,3465
	10252	1373636,0267	396410,3186
	10253	1373558,4535	396333,5389

Сведения о характерных точках границ объекта	№ точки	Координаты	
		X	Y
	10254	1373443,8870	396235,2011
	10255	1373270,4407	396044,1230
	10256	1373211,9182	395989,8310
	10257	1373120,5921	395880,0095
	10258	1373126,3125	395922,4528
	10259	1373214,8383	396059,2578
	10260	1373335,2430	396278,4200
	10261	1373369,8806	396355,8036
	10262	1373372,5554	396360,8592
	10263	1373420,4800	396454,0014
	10264	1373431,1459	396474,8270
	10265	1373502,6015	396557,6582
	10266	1373489,9157	396566,8293
	10267	1373494,1305	396572,7345
	10268	1373574,2706	396645,3511
	10269	1373640,8941	396695,1280
	10270	1373704,0705	396755,7217
	10271	1373834,6008	396848,4767
	10272	1373978,8251	396913,1286
	10273	1374193,2923	396883,2932
	10274	1374350,6187	396849,3567
	10275	1374406,5189	396838,5375
	10276	1374522,7684	396792,5389
	10277	1374546,2313	396784,6061
	10278	1374549,7583	396785,9429
	10279	1374569,9969	396790,4461
	10280	1374625,9231	396776,8552
	10281	1374713,9330	396756,3508
	10282	1374760,4615	396748,6428
	10283	1374842,0430	396724,6524
	10284	1374897,4604	396704,4731
	10285	1374955,5896	396696,9382
	10286	1375070,6659	396674,9420
	10287	1375111,4568	396662,9471
	10288	1375166,9993	396634,3669
	10289	1375196,1894	396622,1989
	10290	1375228,0914	396622,6749
	10291	1375262,8312	396627,3946
	10292	1375314,9722	396632,3739
	10293	1375358,2873	396645,6237
	10294	1375416,1660	396654,8896
	10295	1375468,4950	396647,2681
	10296	1375512,1859	396635,3165
	10297	1375553,9003	396574,1010
	10298	1375550,9370	396565,6127

Сведения о характерных точках границ объекта	№ точки	Координаты	
		X	Y
	10299	1375548,9768	396502,5648
	10300	1375522,0431	396363,5225
	10301	1375494,8584	396241,2814
	10302	1375476,7506	396093,9682
	10303	1375463,5030	396009,7461
	10304	1375455,4801	395852,6685
	10305	1375444,8588	395748,9920
	10306	1375429,0243	395643,7251
	10307	1375418,4381	395580,5485
	10308	1375396,3019	395508,7974
	10309	1375382,5722	395454,3496
	10310	1375353,2317	395394,4599
	10311	1375333,6195	395347,9535
	10312	1375281,3154	395260,9181
	10313	1375249,4575	395202,4203
	10314	1375244,6878	395196,7771
	10315	1375197,0207	395127,5134
	10316	1375181,4410	395110,1218
	10317	1375146,0724	395052,6930
	10318	1375134,3778	395062,3874
	10319	1375094,9762	395059,5208
	10320	1375073,5985	395057,9655
	10321	1375071,7278	395055,1679
	10322	1375063,1527	395046,6377
	10323	1374996,5106	395041,4421
	10324	1374947,2071	395040,7064
	10325	1374906,6043	395040,1006
	10326	1374839,7118	395051,7061
	10327	1374669,2358	395058,5859
	10328	1374576,7180	395077,8540
	10329	1374469,2050	395087,2624
	10330	1374372,7843	395091,3300
	10331	1374278,9518	395106,4489
	10332	1374328,3331	395118,1982
	10333	1374392,9149	395126,0447
	10334	1374486,5010	395127,4411
	10335	1374585,4688	395137,1772
	10336	1374741,0074	395138,1213
	10337	1374801,6452	395133,5198
	10338	1374812,4089	395150,1993
	10339	1374783,4252	395155,2731
	10340	1374755,8604	395160,1396
	10341	1374735,6215	395155,6362
	10342	1374690,5113	395160,5411
	10343	1374556,9141	395171,1512

Сведения о характерных точках границ объекта	№ точки	Координаты	
		X	Y
	10344	1374452,5675	395165,5362
	10345	1374400,4265	395160,5569
	10346	1374350,3786	395157,0570
	10347	1374324,2767	395156,6676
	10348	1374279,7942	395142,2523
	10349	1374254,2208	395146,2723
	10350	1374283,0349	395159,3062
	10351	1374310,9471	395166,4860
	10352	1374311,8740	395172,7023
	10353	1374332,1863	395187,4721
	10354	1374493,1700	395222,7063
	10355	1374565,2983	395237,8787
	10356	1374633,7770	395257,0353
	10357	1374687,7373	395261,7281
	10358	1374728,3884	395279,3402
	10359	1374727,7555	395279,2286
	10360	1374649,4499	395278,0602
	10361	1374606,6244	395277,4213
	10362	1374490,9225	395264,8157
	10363	1374494,4508	395274,9663
	10364	1374496,0793	395275,6494
	10365	1374495,7394	395275,7668
	10366	1374492,7138	395284,1238
	10367	1374512,8271	395297,0275
	10368	1374524,1409	395305,4805
	10369	1374518,2811	395305,4146
	10370	1374514,3086	395312,0356
	10371	1374553,3088	395331,1561
	10372	1374560,3921	395335,3191
	10373	1374564,4041	395339,8095
	10374	1374558,6035	395339,7229
	10375	1374544,1654	395335,3062
	10376	1374523,9892	395326,6029
	10377	1374480,7997	395304,9523
	10378	1374414,4709	395278,7551
	10379	1374376,9563	395265,5918
	10380	1374330,5261	395257,6737
	10381	1374310,1621	395261,5712
	10382	1374304,2362	395269,8849
	10383	1374295,1597	395294,9571
	10384	1374288,5444	395349,4744
	10385	1374307,7664	395422,1915
	10386	1374324,1646	395489,6557
	10387	1374334,8883	395548,6331
	10388	1374353,9363	395632,9417

Сведения о характерных точках границ объекта	№ точки	Координаты	
		X	Y
	10389	1374364,9730	395670,9175
	10390	1374367,6226	395687,7619
	10391	1374364,3463	395712,9206
	10392	1374358,3578	395725,4348
	10393	1374360,9446	395746,4796
	10394	1374377,7819	395784,5419
	10395	1374385,4797	395851,8763
	10396	1374393,6788	395885,6084
	10397	1374413,1031	395944,7155
	10398	1374432,7150	395991,2215
	10399	1374452,4523	396029,3271
	10400	1374497,7274	396105,6248
	10401	1374522,9518	396164,8180
	10402	1374531,0886	396202,7505
	10403	1374533,6752	396223,7953
	10404	1374547,8002	396249,2136
	10405	1374573,4634	396279,0050
	10406	1374584,6881	396304,3800
	10407	1374601,8388	396321,4408
	10408	1374616,0262	396342,6583
	10409	1374633,2395	396355,5191
	10410	1374659,1534	396368,5093
	10411	1374687,9048	396385,7431
	10412	1374699,3176	396398,5170
	10413	1374701,9042	396419,5618
	10414	1374704,4911	396440,6066
	10415	1374710,0410	396457,4943
	10416	1374724,1657	396482,9126
	10417	1374735,3905	396508,2872
	10418	1374740,8776	396529,3753
	10419	1374737,6640	396550,3336
	10420	1374728,8382	396558,6041
	10421	1374714,2744	396562,5881
	10422	1374702,6110	396566,6154
	10423	1374688,1726	396562,1986
	10424	1374670,8342	396557,7386
	10425	1374659,4214	396544,9648
	10426	1374650,8460	396536,4342
	10427	1374639,1825	396540,4615
	10428	1374627,5190	396544,4888
	10429	1374615,9810	396540,1153
	10430	1374607,3431	396535,7851
	10431	1374593,2181	396510,3672
	10432	1374579,2183	396476,5486
	10433	1374567,9309	396455,3740

Сведения о характерных точках границ объекта	№ точки	Координаты	
		X	Y
	10434	1374544,9800	396438,2266
	10435	1374536,5929	396417,0953
	10436	1374531,0430	396400,2075
	10437	1374516,8556	396378,9897
	10438	1374508,2801	396370,4595
	10439	1374508,5935	396349,4579
	10440	1374503,1693	396324,1695
	10441	1374494,7191	396307,2385
	10442	1374492,3832	396269,3926
	10443	1374495,7219	396240,0339
	10444	1374493,0726	396223,1895
	10445	1374493,2606	396210,5888
	10446	1374487,7107	396193,7011
	10447	1374476,3606	396176,7269
	10448	1374459,1476	396163,8660
	10449	1374438,9087	396159,3632
	10450	1374430,3335	396150,8326
	10451	1374416,4591	396108,6135
	10452	1374388,7107	396024,1746
	10453	1374366,0729	395986,0258
	10454	1374360,5860	395964,9381
	10455	1374352,1362	395948,0072
	10456	1374352,7002	395910,2045
	10457	1374335,6749	395884,7430
	10458	1374318,6496	395859,2818
	10459	1374313,1000	395842,3941
	10460	1374296,1374	395812,7321
	10461	1374281,8246	395799,9151
	10462	1374272,9985	395808,1856
	10463	1374281,3233	395833,5173
	10464	1374298,1603	395871,5796
	10465	1374317,9602	395905,4848
	10466	1374323,4474	395926,5729
	10467	1374328,9973	395943,4606
	10468	1374328,8092	395956,0613
	10469	1374320,0458	395960,1319
	10470	1374305,6074	395955,7151
	10471	1374299,8698	395951,4282
	10472	1374291,1693	395951,2984
	10473	1374293,8813	395963,9428
	10474	1374325,6740	396066,9938
	10475	1374335,3549	396111,4394
	10476	1374354,5507	396184,0317
	10477	1374343,9583	396196,3880
	10478	1374326,7945	396149,2970

Сведения о характерных точках границ объекта	№ точки	Координаты	
		X	Y
	10479	1374319,8256	396161,7364
	10480	1374295,9426	396167,1301
	10481	1374212,3155	395932,4937
	10482	1374109,2189	395633,6856
	10483	1374133,0256	395616,9632
	10484	1374058,0602	395448,3282
	10485	1374055,1356	395439,4284
	10486	1374037,0392	395388,4394
	10487	1374031,1489	395343,7661
	10488	1374030,5379	395338,2320
	10489	1374030,9766	395308,8297
	10490	1374031,7666	395298,6704
	10491	1374043,4452	395185,5411
	10492	1374032,9622	395189,7461
	10493	1373895,3627	395244,9394
	10494	1373878,1963	395160,0871
	10495	1373780,7334	395103,5873
	10496	1373780,0641	395102,9337
	10497	1373757,7695	395081,1654
	10498	1373741,9369	395065,4502
	10499	1373719,2445	395037,5013
	10500	1373695,6885	395009,2435
	10501	1373685,9229	395002,1875
	10502	1373650,9612	394991,7939
	10503	1373665,9328	394965,1341
	10504	1373685,4633	394915,7430
	10505	1373725,5584	394856,8599
	10506	1373782,0240	394839,9199
	10507	1373853,1267	394836,6290
	10508	1373855,3458	394831,4707
	10509	1373838,2577	394810,2099
	10510	1373810,5746	394763,2256
	10511	1373776,1510	394700,3971
	10512	1373756,6644	394645,4904
	10513	1373741,6788	394612,5474
	10514	1373735,4860	394583,6769
	10515	1373733,3504	394507,8531
	10516	1373727,9517	394496,0032
	10517	1373727,9276	394488,2485
	10518	1373733,1892	394464,1415
	10519	1373732,0462	394453,4330
	10520	1373743,3804	394378,5339
	10521	1373737,2301	394232,4072
	10522	1373747,3523	394152,9579
	10523	1373738,6827	394137,4666

Сведения о характерных точках границ объекта	№ точки	Координаты	
		X	Y
	10524	1373742,7214	394062,3294
	10525	1373731,4793	393962,1105
	10526	1373711,6350	393874,4606
	10527	1373707,5127	393861,8738
	10528	1373692,1494	393782,9307
	10529	1373671,4885	393743,8466
	10530	1373641,0276	393646,7636
	10531	1373618,5579	393596,9165
	10532	1373570,6332	393503,7744
	10533	1373539,1326	393476,3857
	10534	1373514,2621	393447,3342
	10535	1373510,5396	393453,4080
	10536	1373492,3060	393482,1075
	10537	1373497,6372	393519,2271
	10538	1373580,1356	393677,7962
	10539	1373633,2444	393811,2841
	10540	1373652,7601	393831,1320
	10541	1373672,6032	393897,6118
	10542	1373705,0169	393975,6723
	10543	1373713,4977	394012,6600
	10544	1373708,0056	394024,9324
	10545	1373677,6547	393958,5729
	10546	1373637,9375	393856,8529
	10547	1373627,2804	393862,8270
	10548	1373596,5324	393796,3996
	10549	1373552,2119	393725,9479
	10550	1373523,4349	393683,2804
	10551	1373448,0239	393559,9078
	10552	1373415,2825	393494,4188
	10553	1373362,8180	393518,9198
	10554	1373318,2567	393457,5663
	10555	1373384,8539	393420,3297
	10556	1373354,1249	393356,6679
	10557	1373342,3986	393327,1240
	10558	1373327,3309	393301,1585
	10559	1373278,6838	393200,3756
	10560	1373208,4558	393102,9597
	10561	1373166,9732	393030,4209
	10562	1373128,5380	393004,8610
	10563	1373110,5343	392982,8182
	10564	1373078,4456	392936,6729
	10565	1373058,4577	392915,3684
	10566	1373035,7574	392881,4200
	10567	1372996,3847	392841,5648
	10568	1372980,2252	392821,5059

Сведения о характерных точках границ объекта	№ точки	Координаты	
		X	Y
	10569	1372964,8819	392771,1305
	10570	1372895,9168	392703,5787
	10571	1372882,9212	392687,2027
	10572	1372768,7586	392485,1444
	10573	1372674,7245	392308,4457
	10574	1372565,3238	392111,2159
	10575	1372371,9015	391785,2389
	10576	1372366,9021	391787,8148
	10577	1372359,1997	391793,9111
	10578	1372344,3235	391800,1704
	10579	1372337,8977	391803,8252
	10580	1372321,4341	391813,2414
	10581	1372316,0764	391815,0318
	10582	1372311,5798	391814,0746
	10583	1372306,4913	391811,2281
	10584	1372295,8045	391793,4453
	10585	1372290,6516	391784,8568
	10586	1372276,2442	391762,3775
	10587	1372265,3291	391743,1410
	10588	1372256,8135	391730,6716
	10589	1372255,0917	391726,0750
	10590	1372253,5510	391720,0709
	10591	1372251,7095	391712,7720
	10592	1372249,9638	391705,7546
	10593	1372248,4476	391694,0897
	10594	1372239,3708	391681,0218
	10595	1372233,5155	391669,9024
	10596	1372231,2724	391665,3880
	10597	1372225,5217	391653,2999
	10598	1372218,0974	391645,4477
	10599	1372214,6728	391636,3248
	10600	1372215,8704	391631,8118
	10601	1372224,0562	391614,7707
	10602	1372228,9569	391606,0721
	10603	1372231,8846	391598,8844
	10604	1372233,4528	391590,9863
	10605	1372232,9277	391586,6276
	10606	1372227,5611	391574,2652
	10607	1372225,3086	391571,0510
	10608	1372224,6598	391568,9509
	10609	1372223,7604	391562,8663
	10610	1372225,1638	391559,3065
	10611	1372229,6145	391553,2818
	10612	1372231,8072	391549,1037
	10613	1372240,0907	391542,2759

Сведения о характерных точках границ объекта	№ точки	Координаты	
		X	Y
	10614	1372249,0417	391536,9287
	10615	1371881,1347	390924,5656
	10616	1371696,7314	390728,0170
	10617	1371548,3244	390569,8113
	10618	1371498,6199	390516,8251
	10619	1371334,4326	390359,2825
	10620	1371130,7926	390165,0784
	10621	1371032,9370	390071,4857
	10622	1370503,8267	389732,0744
	10623	1370494,2872	389752,7451
	10624	1370412,6871	389688,9973
	10625	1370383,2237	389660,5376
	10626	1370377,9204	389640,3774
	10627	1370391,1886	389627,4994
	10628	1370388,4382	389616,5715
	10629	1370376,5666	389609,4444
	10630	1370363,1501	389620,7172
	10631	1370348,7798	389628,9739
	10632	1370085,0078	389490,7695
	10633	1369859,4750	389394,9382
	10634	1369727,3499	389361,2107
	10635	1369325,7410	389266,4882
	10636	1369311,4415	389285,8888
	10637	1369341,5774	389332,4151
	10638	1369365,9781	389324,0627
	10639	1369457,1838	389408,5498
	10640	1369569,1479	389388,4323
	10641	1369569,1411	389388,8916
	10642	1369566,1158	389397,2491
	10643	1369548,6517	389401,1894
	10644	1369525,3875	389405,0436
	10645	1369513,5987	389417,4713
	10646	1369513,1028	389418,8412
	10647	1369463,3441	389433,8598
	10648	1369456,5456	389438,6353
	10649	1369452,3811	389437,5641
	10650	1369426,2793	389437,1747
	10651	1369400,1148	389440,9856
	10652	1369382,7137	389440,7259
	10653	1369373,8249	389453,1969
	10654	1369373,7893	389455,5840
	10655	1369354,4356	389452,9874
	10656	1369350,4178	389459,2609
	10657	1369341,4926	389469,2540
	10658	1369335,9969	389461,0351

Сведения о характерных точках границ объекта	№ точки	Координаты	
		X	Y
	10659	1369315,8836	389448,1315
	10660	1369286,9445	389443,4984
	10661	1369237,5784	389446,9631
	10662	1369208,5763	389446,5304
	10663	1369191,2376	389442,0703
	10664	1369156,6232	389428,9503
	10665	1369130,7094	389415,9597
	10666	1369110,3454	389419,8572
	10667	1369095,6563	389432,2415
	10668	1369095,4918	389432,9104
	10669	1369092,0910	389432,9904
	10670	1369079,7984	389443,0811
	10671	1369080,4675	389460,8371
	10672	1369073,6244	389481,2831
	10673	1369057,4573	389500,6559
	10674	1369048,0249	389502,9517
	10675	1369039,4873	389502,8243
	10676	1369033,8747	389490,1370
	10677	1369022,3993	389481,5631
	10678	1369012,0078	389481,4081
	10679	1369011,9800	389481,2973
	10680	1368995,1856	389480,1127
	10681	1368964,0638	389500,1964
	10682	1368953,0955	389546,7329
	10683	1368927,4790	389573,4367
	10684	1368899,1725	389592,6284
	10685	1368876,6082	389602,5658
	10686	1368842,1034	389603,5838
	10687	1368826,2684	389600,4727
	10688	1368808,9300	389596,0127
	10689	1368794,5543	389587,3955
	10690	1368774,3154	389582,8922
	10691	1368772,2068	389583,8717
	10692	1368764,1505	389579,2813
	10693	1368763,7218	389587,8130
	10694	1368748,0258	389595,1040
	10695	1368732,8980	389636,8902
	10696	1368726,2827	389691,4075
	10697	1368728,9950	389704,0519
	10016	1368722,9437	389720,7666
	10698	1368741,7643	379917,5942
	10699	1368742,6372	379924,1085
	10700	1368752,6462	379924,3076
	10701	1368759,2651	379918,4355
	10702	1368759,9319	379909,9438

Сведения о характерных точках границ объекта	№ точки	Координаты	
		X	Y
	10703	1368766,0981	379901,5640
	10704	1368773,0102	379906,1978
	10705	1368777,4328	379910,7846
	10706	1368782,9968	379907,8974
	10707	1368786,0912	379902,9523
	10708	1368785,7656	379893,9458
	10709	1368779,8756	379887,8367
	10710	1368767,9067	379885,5977
	10711	1368757,5146	379878,9018
	10712	1368752,9676	379881,3144
	10713	1368752,3408	379887,7961
	10714	1368752,6590	379897,3026
	10715	1368752,5322	379903,8020
	10716	1368746,4307	379909,1822
	10698	1368741,7643	379917,5942
	10717	1368751,9434	380249,5645
	10718	1368762,3270	380239,4840
	10719	1368768,8581	380231,6425
	10720	1368763,4641	380236,4281
	10717	1368751,9434	380249,5645
	10721	1368770,3716	383807,4412
	10722	1368844,9355	383863,7744
	10723	1368907,5026	383779,6416
	10724	1368832,6181	383722,0034
	10721	1368770,3716	383807,4412
	10725	1368782,0535	389430,5171
	10726	1368798,5590	389450,0928
	10727	1368808,6496	389462,3854
	10728	1368813,8901	389486,7477
	10729	1368828,6915	389496,3085
	10730	1368840,9144	389490,8869
	10731	1368850,3917	389481,6883
	10732	1368864,5658	389470,6917
	10733	1368878,6563	389465,2979
	10734	1368891,8549	389457,0889
	10735	1368912,3844	389458,3292
	10736	1368929,2066	389457,6462
	10737	1368939,5481	389453,1305
	10738	1368952,8023	389441,1862
	10739	1368971,4085	389446,1338
	10740	1368981,4573	389461,2278
	10741	1369019,0460	389445,9106
	10742	1369039,8403	389429,4088
	10743	1369059,2866	389415,5727
	10744	1369036,9412	389413,4005

Сведения о характерных точках границ объекта	№ точки	Координаты	
		X	Y
	10745	1368816,1979	389391,7364
	10725	1368782,0535	389430,5171
	10746	1368897,1491	381283,4212
	10747	1368923,8196	381243,1821
	10748	1368928,8454	381236,0008
	10749	1369042,3598	381292,4990
	10750	1369017,7812	381358,5110
	10746	1368897,1491	381283,4212
	10751	1368937,4327	416042,9046
	10752	1368939,8828	416044,3684
	10753	1368984,0511	416070,7566
	10754	1369006,4196	416046,5426
	10755	1369039,1331	416017,1680
	10756	1369068,0794	416001,2958
	10757	1369085,8403	416000,3235
	10758	1369109,4067	415994,5710
	10759	1369142,2701	415998,9901
	10760	1369160,7218	415991,6019
	10761	1369169,5966	415994,5489
	10762	1369177,0103	416006,1267
	10763	1369178,6198	416019,5853
	10764	1369185,3615	416028,7436
	10765	1369204,7441	416030,3611
	10766	1369229,5243	416024,2986
	10767	1369248,5204	416015,1482
	10768	1369270,8633	415995,0637
	10769	1369296,1767	415965,4656
	10770	1369343,2930	415936,0898
	10771	1369376,0194	415913,4877
	10772	1369418,4286	415887,3423
	10773	1369460,4676	415867,9718
	10774	1369502,7190	415856,0908
	10775	1369554,6933	415850,9741
	10776	1369570,1865	415847,3396
	10777	1369608,2994	415848,5684
	10778	1369629,1550	415843,3015
	10779	1369653,6687	415843,5722
	10780	1369692,9879	415839,1029
	10781	1369739,2972	415829,5539
	10782	1369763,8120	415830,4858
	10783	1369788,4508	415827,2647
	10784	1369812,0235	415812,5756
	10785	1369824,7961	415793,3254
	10786	1369823,6026	415782,5525
	10787	1369836,7478	415769,1651

Сведения о характерных точках границ объекта	№ точки	Координаты	
		X	Y
	10788	1370083,7274	415776,8619
	10789	1370098,4266	415770,6010
	10790	1370184,4933	415762,9455
	10791	1370230,3788	415760,7566
	10792	1370337,4510	415752,5993
	10793	1370430,4611	415742,3914
	10794	1370576,5666	415547,6251
	10795	1370563,5168	415519,9660
	10796	1370531,1475	415457,9613
	10797	1370515,0732	415424,1900
	10798	1370499,0742	415390,5359
	10799	1370480,2969	415351,0332
	10800	1370466,5181	415322,0191
	10801	1370460,0543	415306,4366
	10802	1370453,4453	415290,3960
	10803	1370445,0086	415256,1465
	10804	1370442,0856	415214,9520
	10805	1370448,6904	415170,4030
	10806	1370456,6343	415147,1200
	10807	1370447,2090	415082,7311
	10808	1370392,9546	415057,1258
	10809	1370366,2052	415133,7605
	10810	1370235,5382	415075,7058
	10811	1370228,2362	415072,4615
	10812	1370227,7442	415056,9682
	10813	1370242,7309	415029,0264
	10814	1370245,5367	414983,8986
	10815	1370224,7875	414984,3294
	10816	1370223,9883	415001,4220
	10817	1370222,3283	415047,7082
	10818	1370225,1012	415078,4106
	10819	1370216,6482	415125,2342
	10820	1370201,5021	415165,8896
	10821	1370200,5761	415167,9588
	10822	1370185,4584	415201,7409
	10823	1370168,5361	415231,5107
	10824	1370149,4384	415255,4990
	10825	1370125,7945	415281,0165
	10826	1370111,3383	415297,0895
	10827	1370096,5543	415313,4770
	10828	1370092,8628	415322,6841
	10829	1370069,3894	415358,4245
	10830	1370049,9306	415384,9626
	10831	1370046,3335	415409,5016
	10832	1370028,0438	415422,6429

Сведения о характерных точках границ объекта	№ точки	Координаты	
		X	Y
	10833	1370005,8492	415437,6423
	10834	1369996,3375	415468,8002
	10835	1369994,7032	415471,7113
	10836	1369983,9000	415483,4200
	10837	1369967,8900	415516,2900
	10838	1369947,2700	415555,2700
	10839	1369914,9000	415601,4500
	10840	1369884,9400	415640,6100
	10841	1369880,8061	415646,9495
	10842	1369872,8427	415646,7719
	10843	1369889,6745	415623,0691
	10844	1369903,9601	415596,7732
	10845	1369917,8275	415576,8588
	10846	1369938,3793	415542,0330
	10847	1369943,8383	415522,6319
	10848	1369955,2977	415490,8643
	10849	1369965,9634	415468,9858
	10850	1369972,9566	415455,0372
	10851	1369960,2727	415460,5968
	10852	1369950,4390	415470,0317
	10853	1369940,2869	415479,1424
	10854	1369927,4411	415495,5588
	10855	1369920,9901	415494,8238
	10856	1369931,5795	415478,0543
	10857	1369948,6294	415461,3813
	10858	1369957,5513	415448,1002
	10859	1369977,6838	415441,3741
	10860	1369989,0708	415436,1144
	10861	1370005,1231	415421,3428
	10862	1370009,2615	415403,8383
	10863	1370013,4427	415383,4600
	10864	1370023,6567	415370,1982
	10865	1370046,5641	415350,7380
	10866	1370065,9991	415325,7965
	10867	1370068,4604	415312,4190
	10868	1370074,9876	415308,0450
	10869	1370092,2844	415296,4858
	10870	1370105,1541	415278,4729
	10871	1370117,2490	415269,0717
	10872	1370135,5206	415235,4894
	10873	1370155,0985	415200,9685
	10874	1370162,8665	415178,4080
	10875	1370169,9597	415157,7537
	10876	1370169,9108	415152,7389
	10877	1370169,8320	415144,6570

Сведения о характерных точках границ объекта	№ точки	Координаты	
		X	Y
	10878	1370173,5997	415130,3408
	10879	1370182,1176	415122,4833
	10880	1370177,8715	415103,8955
	10881	1370181,8584	415074,8909
	10882	1370190,6049	415051,7062
	10883	1370196,6815	415034,2307
	10884	1370196,2784	415017,9360
	10885	1370198,0841	415005,1875
	10886	1370204,4265	414991,5485
	10887	1370206,1013	414979,9140
	10888	1370206,9497	414974,0199
	10889	1370207,2975	414950,7099
	10890	1370199,3648	414941,0100
	10891	1370183,2420	414938,8531
	10892	1370180,8150	414928,2772
	10893	1370189,6654	414919,7858
	10894	1370201,9928	414916,4565
	10895	1370207,5748	414910,4714
	10896	1370208,6385	414896,7009
	10897	1370209,1766	414889,7352
	10898	1370216,8874	414871,0065
	10899	1370214,5699	414853,0863
	10900	1370221,2925	414835,6204
	10901	1370227,2547	414825,8084
	10902	1370226,7421	414816,8579
	10903	1370224,3246	414805,6434
	10904	1370227,3796	414795,7880
	10905	1370221,3611	414787,7135
	10906	1370208,7821	414786,2483
	10907	1370197,1388	414787,0327
	10908	1370182,4596	414796,3953
	10909	1370169,6233	414812,1731
	10910	1370161,8935	414832,1790
	10911	1370156,0028	414837,2013
	10912	1370147,7937	414846,0217
	10913	1370144,4157	414855,8722
	10914	1370136,8765	414863,1056
	10915	1370132,0597	414861,1174
	10916	1370139,3426	414849,4088
	10917	1370139,8752	414835,3638
	10918	1370120,5259	414854,5576
	10919	1370114,6590	414857,9833
	10920	1370110,4787	414856,6434
	10921	1370110,8875	414850,9005
	10922	1370148,6074	414813,1370

Сведения о характерных точках границ объекта	№ точки	Координаты	
		X	Y
	10923	1370155,2586	414800,4608
	10924	1370180,3185	414766,6604
	10925	1370187,7767	414764,8554
	10926	1370195,2016	414765,2856
	10927	1370207,5291	414761,9563
	10928	1370220,8542	414756,7255
	10929	1370222,6790	414742,6998
	10930	1370230,2230	414735,1471
	10931	1370238,7313	414727,9281
	10932	1370233,7629	414714,4398
	10933	1370236,1766	414704,2555
	10934	1370245,1461	414687,7812
	10935	1370257,2458	414678,0608
	10936	1370265,1176	414670,1936
	10937	1370265,6598	414655,5099
	10938	1370263,3948	414634,0773
	10939	1370251,0968	414613,7725
	10940	1370250,6556	414600,0323
	10941	1370256,0290	414586,3788
	10942	1370268,4708	414575,3860
	10943	1370278,2235	414571,3795
	10944	1370291,9718	414559,4479
	10945	1370303,9295	414537,5887
	10946	1370308,8426	414511,4724
	10947	1370320,6726	414476,5164
	10948	1370329,1190	414473,4486
	10949	1370338,8194	414472,9546
	10950	1370339,3377	414459,8675
	10951	1370347,8508	414452,3292
	10952	1370347,9175	414447,8588
	10953	1370342,4213	414448,0962
	10954	1370338,5306	414448,9963
	10955	1370335,7949	414437,4576
	10956	1370328,7407	414433,8391
	10957	1370320,0380	414432,4317
	10958	1370326,0488	414397,7083
	10959	1370333,6643	414385,3659
	10960	1370344,3156	414364,4453
	10961	1370343,1283	414357,4011
	10962	1370355,0384	414338,7351
	10963	1370356,8489	414325,6672
	10964	1370354,4409	414313,8140
	10965	1370363,1675	414313,6249
	10966	1370370,5304	414318,2061
	10967	1370378,8481	414323,7598

Сведения о характерных точках границ объекта	№ точки	Координаты	
		X	Y
	10968	1370373,6139	414306,4348
	10969	1370367,6479	414294,8479
	10970	1370363,3447	414280,0920
	10971	1370370,3093	414268,0592
	10972	1370374,3667	414255,9831
	10973	1370383,1504	414251,9621
	10974	1370389,7968	414239,6052
	10975	1370384,8999	414221,3272
	10976	1370384,4635	414207,2677
	10977	1370385,6136	414195,1482
	10978	1370369,7909	414172,8745
	10979	1370364,9503	414172,4828
	10980	1370360,4755	414169,2222
	10981	1370359,4550	414151,0020
	10982	1370354,7716	414140,0730
	10983	1370337,5806	414122,8890
	10984	1370329,7850	414125,6472
	10985	1370301,0584	414145,3399
	10986	1370295,5479	414146,5352
	10987	1370273,4248	414156,7449
	10988	1370258,4083	414167,0605
	10989	1370241,2020	414172,5528
	10990	1370225,9768	414175,2001
	10991	1370214,5613	414182,3756
	10992	1370208,7754	414180,3730
	10993	1370206,5999	414174,5916
	10994	1370198,2298	414172,5504
	10995	1370178,8338	414173,2191
	10996	1370158,0838	414178,0197
	10997	1370127,8993	414187,1509
	10998	1370108,4462	414191,6514
	10999	1370097,3774	414197,2352
	11000	1370084,4706	414196,0845
	11001	1370072,4805	414198,4607
	11002	1370065,9294	414204,4313
	11003	1370065,1261	414214,9590
	11004	1370051,6209	414210,6055
	11005	1370032,2154	414211,9129
	11006	1370017,0093	414213,2829
	11007	1370009,9598	414209,3451
	11008	1369999,9507	414208,8764
	11009	1369984,8726	414215,0917
	11010	1369981,0102	414222,3274
	11011	1369974,4830	414226,7014
	11012	1369962,7920	414230,6790

Сведения о характерных точках границ объекта	№ точки	Координаты	
		X	Y
	11013	1369956,0704	414226,4267
	11014	1369945,3438	414230,7380
	11015	1369933,9616	414235,6784
	11016	1369935,6208	414230,1348
	11017	1369944,8025	414223,7034
	11018	1369946,5654	414213,8288
	11019	1369940,1953	414207,6654
	11020	1369932,7657	414207,5545
	11021	1369926,5996	414209,3789
	11022	1369922,0105	414213,7818
	11023	1369920,6183	414220,4681
	11024	1369915,4785	414218,4751
	11025	1369870,6749	414243,8374
	11026	1369874,9591	414259,8706
	11027	1369861,5901	414289,6934
	11028	1369851,3371	414327,2280
	11029	1369840,7300	414344,1900
	11030	1369853,1700	414361,1200
	11031	1369861,8900	414354,3400
	11032	1369871,0500	414337,3100
	11033	1369876,2148	414325,5956
	11034	1369895,7400	414281,3100
	11035	1369906,7800	414285,7200
	11036	1369919,4800	414278,7100
	11037	1369970,2500	414259,0000
	11038	1369992,7400	414247,4500
	11039	1370039,0821	414233,8923
	11040	1370045,1559	414246,3494
	11041	1370049,3900	414243,5900
	11042	1370067,0900	414233,2000
	11043	1370084,7200	414223,1300
	11044	1370105,8800	414211,6200
	11045	1370122,6500	414205,7100
	11046	1370149,8971	414194,7055
	11047	1370197,6915	414189,0827
	11048	1370204,3997	414205,0608
	11049	1370251,9388	414180,7317
	11050	1370333,8890	414137,0684
	11051	1370341,3786	414151,8368
	11052	1370340,5677	414165,2600
	11053	1370363,4683	414206,2129
	11054	1370367,2206	414210,5437
	11055	1370381,7670	414238,3947
	11056	1370312,2388	414283,4647
	11057	1370315,6584	414289,6226

Сведения о характерных точках границ объекта	№ точки	Координаты	
		X	Y
	11058	1370286,9463	414310,7212
	11059	1370273,8467	414318,9228
	11060	1370277,5238	414328,2907
	11061	1370294,9226	414379,8486
	11062	1370274,0145	414389,5368
	11063	1370273,5476	414420,8279
	11064	1370262,1886	414455,6206
	11065	1370274,1902	414459,6165
	11066	1370240,4641	414540,4883
	11067	1370227,2277	414537,3900
	11068	1370210,1004	414580,1884
	11069	1370200,9100	414608,3700
	11070	1370193,7300	414626,9000
	11071	1370185,5600	414645,4500
	11072	1370141,7400	414741,7200
	11073	1370134,3612	414738,4824
	11074	1370122,9874	414760,1121
	11075	1370098,2800	414783,3000
	11076	1370060,3464	414865,4382
	11077	1370050,9717	414890,0315
	11078	1370038,4349	414911,6767
	11079	1370007,8711	414963,6817
	11080	1369978,7510	415013,2301
	11081	1369963,4052	415038,9557
	11082	1369956,2951	415046,9678
	11083	1369956,2889	415046,9748
	11084	1369941,6239	415039,7094
	11085	1369934,9600	415047,9000
	11086	1369916,9136	415032,7076
	11087	1369908,5760	415042,2743
	11088	1369916,4600	415045,5400
	11089	1369909,6600	415063,5400
	11090	1369906,0600	415062,5400
	11091	1369895,1576	415057,6711
	11092	1369849,5989	415109,9468
	11093	1369864,3600	415120,2400
	11094	1369850,2600	415144,6000
	11095	1369853,8300	415146,8200
	11096	1369845,1000	415156,8400
	11097	1369840,9900	415161,5600
	11098	1369839,4800	415163,3000
	11099	1369834,8969	415160,8812
	11100	1369834,5177	415187,5073
	11101	1369808,3220	415226,0332
	11102	1369745,8621	415308,9954

Сведения о характерных точках границ объекта	№ точки	Координаты	
		X	Y
	11103	1369711,6126	415352,0397
	11104	1369654,9700	415414,0600
	11105	1369638,4200	415431,5900
	11106	1369612,8280	415459,0152
	11107	1369552,4025	415530,7040
	11108	1369541,9819	415542,1583
	11109	1369497,6756	415534,4296
	11110	1369486,8700	415545,4700
	11111	1369506,4100	415560,4200
	11112	1369492,8400	415578,4500
	11113	1369492,4376	415578,1434
	11114	1369479,4100	415596,9700
	11115	1369473,8213	415592,8324
	11116	1369464,8100	415603,3400
	11117	1369450,7236	415619,7653
	11118	1369440,9600	415631,1500
	11119	1369438,2000	415635,1300
	11120	1369420,4400	415654,3800
	11121	1369402,8510	415674,9163
	11122	1369346,1916	415726,5739
	11123	1369332,4281	415737,0817
	11124	1369327,6716	415741,3438
	11125	1369288,9020	415771,6040
	11126	1369289,4600	415771,9700
	11127	1369270,7900	415789,3400
	11128	1369268,2830	415787,6974
	11129	1369262,8884	415791,9079
	11130	1369265,8800	415793,8800
	11131	1369236,8800	415817,5000
	11132	1369225,5900	415826,5900
	11133	1369221,6600	415824,9000
	11134	1369221,0906	415824,5317
	11135	1369168,8142	415865,3341
	11136	1369172,1900	415867,5700
	11137	1369158,4202	415878,5802
	11138	1369142,9000	415890,9900
	11139	1369145,9553	415893,3993
	11140	1369150,4200	415896,9200
	11141	1369141,0500	415907,5000
	11142	1369133,6403	415902,4213
	11143	1369127,0687	415897,9171
	11144	1369101,9265	415917,5409
	11145	1369105,0300	415919,5000
	11146	1369107,8800	415920,7600
	11147	1369107,5178	415921,5587

Сведения о характерных точках границ объекта	№ точки	Координаты	
		X	Y
	11148	1369102,1300	415933,4400
	11149	1369088,9110	415935,1901
	11150	1369086,5700	415935,5000
	11151	1369082,8931	415932,3968
	11152	1369060,6273	415949,7755
	11153	1369040,8415	415955,1983
	11154	1369012,2092	415975,0462
	11155	1368982,4760	415986,8164
	11156	1368963,1533	416021,2155
	10751	1368937,4327	416042,9046
	11157	1369069,3827	414608,9203
	11158	1369100,3539	414671,9143
	11159	1369115,3369	414670,9823
	11160	1369247,1879	414650,5740
	11161	1369369,7368	414623,0892
	11162	1369391,5164	414616,3912
	11163	1369455,9477	414590,2902
	11164	1369684,4847	414456,8877
	11165	1369691,0818	414467,7609
	11166	1369668,8205	414487,2307
	11167	1369666,0076	414502,5192
	11168	1369674,1459	414512,9043
	11169	1369704,6900	414496,1700
	11170	1369720,0300	414488,4500
	11171	1369742,1000	414477,3600
	11172	1369760,2860	414463,6833
	11173	1369779,8582	414451,1999
	11174	1369790,0300	414446,9000
	11175	1369806,5000	414437,2500
	11176	1369817,5640	414456,7319
	11177	1369836,2200	414446,6800
	11178	1369853,4400	414437,1000
	11179	1369867,4000	414421,8400
	11180	1369865,7379	414412,2386
	11181	1369861,3203	414405,1462
	11182	1369840,4369	414418,8876
	11183	1369821,5869	414426,2716
	11184	1369811,9247	414424,2111
	11185	1369803,0324	414413,8581
	11186	1369790,8335	414408,5659
	11187	1369810,1122	414394,9053
	11188	1369825,6284	414382,7491
	11189	1369812,8800	414365,4100
	11190	1369778,0545	414388,0955
	11191	1369726,5492	414418,6268

Сведения о характерных точках границ объекта	№ точки	Координаты	
		X	Y
	11192	1369686,8159	414439,7522
	11193	1369638,7255	414471,2505
	11194	1369580,2829	414499,7874
	11195	1369546,0481	414519,4147
	11196	1369483,6170	414545,9503
	11197	1369405,0800	414576,9963
	11198	1369371,1919	414588,3482
	11199	1369268,1437	414616,9656
	11200	1369180,9496	414628,2681
	11201	1369143,2470	414627,7055
	11202	1369118,4399	414628,3733
	11203	1369100,2421	414620,5095
	11204	1369079,4821	414606,1833
	11205	1369079,1478	414605,2967
	11157	1369069,3827	414608,9203
	11206	1369084,9322	381714,7345
	11207	1369126,7355	381701,4119
	11208	1369126,7610	381701,7950
	11209	1369126,9950	381708,8060
	11210	1369127,1590	381713,4310
	11211	1369123,5310	381720,5450
	11212	1369117,6510	381725,9610
	11213	1369106,5140	381730,0860
	11214	1369096,2830	381731,1990
	11215	1369088,1000	381729,5200
	11216	1369087,4415	381729,1534
	11217	1369086,0878	381718,9501
	11206	1369084,9322	381714,7345
	11218	1369126,9100	381309,7700
	11219	1369206,6500	381182,7800
	11220	1369291,4500	381236,1300
	11221	1369211,2600	381363,0600
	11218	1369126,9100	381309,7700
	11222	1369336,9100	389301,0070
	11223	1369339,1510	389278,7970
	11224	1369370,5702	389286,2558
	11225	1369556,0436	389330,2914
	11226	1369715,1259	389370,1582
	11227	1369861,1700	389406,7620
	11228	1369853,6053	389439,8914
	11229	1369768,4637	389429,5493
	11230	1369609,2579	389388,5407
	11231	1369574,1200	389379,4890
	11232	1369554,4452	389372,6213
	11233	1369393,7578	389316,5279

Сведения о характерных точках границ объекта	№ точки	Координаты	
		X	Y
	11234	1369340,3120	389301,9361
	11222	1369336,9100	389301,0070
	11235	1369351,6860	389484,4979
	11236	1369359,3795	389484,6127
	11237	1369381,6931	389491,4837
	11238	1369402,0833	389502,0619
	11239	1369432,8568	389505,3231
	11240	1369446,9334	389500,8631
	11241	1369466,4455	389507,6923
	11242	1369480,2073	389510,7543
	11243	1369470,0437	389493,4098
	11244	1369478,4318	389457,4481
	11245	1369772,4980	389533,2094
	11246	1369759,7621	389587,0698
	11247	1369745,5832	389610,0408
	11248	1369816,4798	389647,4114
	11249	1369855,1419	389685,3484
	11250	1369890,0688	389723,2296
	11251	1369924,9957	389761,1109
	11252	1369965,5532	389797,2081
	11253	1370002,0690	389853,7931
	11254	1370012,6615	389895,0473
	11255	1369968,3409	389860,7619
	11256	1369964,2714	389883,1172
	11257	1369994,8779	389960,1621
	11258	1370016,3973	390020,2594
	11259	1370021,3870	390061,4300
	11260	1370005,6382	390115,3671
	11261	1369999,0286	390128,8852
	11262	1370000,0697	390059,1153
	11263	1369989,0329	390021,1396
	11264	1369975,4719	389957,9186
	11265	1369947,6609	389877,6805
	11266	1369896,6479	389797,0958
	11267	1369851,1848	389733,3994
	11268	1369814,0462	389695,0341
	11269	1369753,8314	389647,9224
	11270	1369664,5517	389604,5778
	11271	1369575,2097	389565,4336
	11272	1369511,7813	389539,2802
	11273	1369454,0280	389521,6136
	11274	1369419,2883	389516,8939
	11275	1369401,8869	389516,6342
	11276	1369384,5483	389512,1742
	11277	1369367,3979	389495,1134

Сведения о характерных точках границ объекта	№ точки	Координаты	
		X	Y
	11278	1369353,0222	389486,4962
	11235	1369351,6860	389484,4979
	11279	1369362,1117	415051,4406
	11280	1369368,7327	415047,7693
	11281	1369383,7419	415040,1217
	11282	1369408,0211	415026,7178
	11283	1369417,6438	415046,0780
	11284	1369388,2246	415062,7191
	11285	1369381,3841	415051,0790
	11286	1369365,5429	415058,7596
	11279	1369362,1117	415051,4406
	11287	1369363,8800	415291,8100
	11288	1369365,3660	415292,7823
	11289	1369364,6200	415292,2900
	11287	1369363,8800	415291,8100
	11290	1369550,3952	383494,5001
	11291	1369560,2530	383571,7166
	11292	1369563,1527	383600,4376
	11293	1369565,5224	383757,3495
	11294	1369577,3397	383753,1701
	11295	1369634,4601	383736,6858
	11296	1369631,0706	383704,5681
	11297	1369615,9739	383681,7169
	11298	1369595,1268	383690,0395
	11299	1369588,5810	383672,4319
	11300	1369583,5229	383628,7063
	11301	1369583,6796	383620,6750
	11302	1369582,8593	383617,3445
	11303	1369579,5500	383618,1300
	11304	1369574,2234	383582,2803
	11305	1369568,9668	383560,9371
	11306	1369560,0851	383498,8341
	11307	1369561,2112	383498,3944
	11308	1369558,0100	383489,3000
	11309	1369571,2400	383489,1900
	11310	1369591,5700	383469,2100
	11311	1369622,8677	383502,1659
	11312	1369621,9852	383500,8096
	11313	1369610,5026	383476,6039
	11314	1369593,7956	383460,7716
	11315	1369566,4004	383454,7314
	11316	1369555,9832	383476,5304
	11290	1369550,3952	383494,5001
	11317	1369575,0537	383927,6143
	11318	1369579,7479	383924,7894

Сведения о характерных точках границ объекта	№ точки	Координаты	
		X	Y
	11319	1369587,4095	383923,7623
	11320	1369599,3109	383923,5788
	11321	1369610,5829	383924,4980
	11322	1369617,4978	383925,8165
	11323	1369633,4160	383930,3284
	11324	1369639,5527	383930,8053
	11325	1369645,7637	383929,3747
	11326	1369659,0041	383927,0270
	11327	1369670,0129	383925,8165
	11328	1369693,1836	383926,1833
	11329	1369689,9008	383921,8840
	11330	1369681,1450	383922,7760
	11331	1369659,1720	383922,0720
	11332	1369613,9260	383920,4110
	11333	1369609,9840	383919,2900
	11334	1369586,8400	383917,9320
	11335	1369589,1720	383914,4100
	11336	1369589,8230	383913,4246
	11337	1369585,8650	383913,5351
	11338	1369579,1165	383921,2386
	11317	1369575,0537	383927,6143
	11339	1369580,1853	376407,2969
	11340	1369581,4111	376383,1345
	11341	1369606,2509	376367,1667
	11342	1369635,6445	376360,6568
	11343	1369638,1522	376369,2782
	11344	1369643,3743	376391,5753
	11345	1369656,0841	376408,4294
	11346	1369665,0946	376425,8865
	11347	1369661,2271	376434,3153
	11348	1369650,8840	376434,3132
	11349	1369638,5485	376425,4494
	11350	1369624,3066	376428,2827
	11351	1369614,2295	376436,5833
	11352	1369609,7855	376447,9178
	11353	1369605,8870	376454,4874
	11354	1369599,5282	376444,1439
	11355	1369589,9388	376428,3333
	11339	1369580,1853	376407,2969
	11356	1369580,0719	376311,6388
	11357	1369595,9028	376284,7990
	11358	1369642,7789	376284,6250
	11359	1369656,5497	376309,4616
	11360	1369641,9711	376338,7650
	11361	1369597,4018	376340,4291

Сведения о характерных точках границ объекта	№ точки	Координаты	
		X	Y
	11356	1369580,0719	376311,6388
	11362	1369609,8534	383898,5222
	11363	1369611,7952	383906,8132
	11364	1369625,0850	383903,5480
	11365	1369683,9442	383889,0676
	11366	1369682,1908	383879,4079
	11367	1369619,2524	383890,1398
	11368	1369618,9181	383890,2098
	11369	1369619,1720	383890,8130
	11370	1369620,8360	383894,6270
	11362	1369609,8534	383898,5222
	11371	1369681,2564	383559,2623
	11372	1369686,0947	383548,0463
	11373	1369695,1093	383543,8991
	11374	1369709,5083	383544,1139
	11375	1369718,5287	383539,5775
	11376	1369744,2134	383539,9607
	11377	1369755,4759	383541,6858
	11378	1369773,7201	383545,0720
	11379	1369782,8974	383556,1079
	11380	1369793,2016	383569,8853
	11381	1369797,7554	383577,7383
	11382	1369797,2152	383587,8507
	11383	1369794,3750	383595,5933
	11384	1369788,1077	383598,2245
	11385	1369775,5326	383606,2111
	11386	1369767,3254	383608,4241
	11387	1369759,6292	383602,4706
	11388	1369745,7878	383590,9758
	11389	1369733,9618	383574,8402
	11390	1369726,9859	383572,7898
	11391	1369727,6713	383579,0280
	11392	1369731,4700	383585,3127
	11393	1369732,9744	383588,8384
	11394	1369739,0617	383598,2712
	11395	1369745,9679	383604,9915
	11396	1369753,5595	383617,9500
	11397	1369758,5083	383625,4195
	11398	1369760,2799	383637,1234
	11399	1369760,1347	383646,8525
	11400	1369755,3313	383655,7335
	11401	1369749,5471	383658,1612
	11402	1369735,0796	383643,2554
	11403	1369722,0866	383619,0235
	11404	1369701,2024	383586,6612

Сведения о характерных точках границ объекта	№ точки	Координаты	
		X	Y
	11405	1369688,0700	383571,7753
	11371	1369681,2564	383559,2623
	11406	1369690,3216	376429,4391
	11407	1369693,9357	376422,5117
	11408	1369702,5816	376414,1791
	11409	1369707,6807	376408,2741
	11410	1369707,2877	376401,7669
	11411	1369701,3577	376397,6677
	11412	1369699,9422	376392,6556
	11413	1369700,0193	376388,1559
	11414	1369706,6182	376382,2832
	11415	1369714,5952	376383,9225
	11416	1369722,6023	376383,5619
	11417	1369730,1491	376381,1940
	11418	1369738,1560	376380,8334
	11419	1369740,0389	376387,3627
	11420	1369746,9618	376421,4426
	11421	1369744,2334	376435,3745
	11422	1369739,0870	376443,7794
	11423	1369730,4882	376449,6222
	11424	1369707,3581	376456,7085
	11425	1369695,8515	376457,0069
	11426	1369690,9214	376452,9226
	11427	1369691,1351	376439,9433
	11406	1369690,3216	376429,4391
	11428	1369728,8504	392325,4157
	11429	1369734,4874	392358,8949
	11430	1369738,9051	392368,8818
	11431	1369758,5170	392415,3877
	11432	1369757,8277	392461,5912
	11433	1369751,0874	392524,5088
	11434	1369749,0538	392562,6534
	11435	1369753,2937	392756,6623
	11436	1369753,2937	392756,6623
	11437	1369754,9282	392831,4512
	11438	1369774,5301	392904,9589
	11439	1369777,0983	392919,8124
	11440	1369796,0839	393008,3214
	11441	1369828,3476	393084,3817
	11442	1369894,9514	393197,4312
	11443	1369996,2285	393335,2775
	11444	1370172,2482	393520,1648
	11445	1370249,0193	393620,6267
	11446	1370256,7663	393628,5740
	11447	1370262,9282	393638,8277

Сведения о характерных точках границ объекта	№ точки	Координаты	
		X	Y
	11448	1370265,9323	393642,7589
	11449	1370271,7244	393653,4652
	11450	1370307,7166	393713,3586
	11451	1370341,5162	393781,0829
	11452	1370342,1289	393783,6036
	11453	1370352,9311	393803,5706
	11454	1370363,9931	393933,4885
	11455	1370361,6681	394053,5799
	11456	1370393,9839	394177,1537
	11457	1370443,7655	394377,9869
	11458	1370448,0302	394462,7878
	11459	1370457,7012	394570,2366
	11460	1370482,3895	394623,1571
	11461	1370585,9259	394709,3282
	11462	1370595,3677	394710,9069
	11463	1370606,0648	394718,6751
	11464	1370633,7240	394731,5123
	11465	1370653,1741	394734,5710
	11466	1370673,8568	394741,8283
	11467	1370741,6774	394745,4796
	11468	1370752,7348	394746,8087
	11469	1370757,1735	394746,8749
	11470	1370759,0952	394747,5733
	11471	1370815,7989	394754,3894
	11472	1370821,2599	394753,8128
	11473	1370828,5092	394753,8961
	11474	1370856,5519	394742,4367
	11475	1370877,6052	394729,0131
	11476	1370942,6616	394666,7427
	11477	1370975,4147	394622,3138
	11478	1371044,3680	394502,9865
	11479	1371105,5854	394490,3413
	11480	1371130,4943	394481,5532
	11481	1371137,0380	394480,3528
	11482	1371137,7706	394468,1324
	11483	1371123,0903	394440,6042
	11484	1371112,1788	394394,2281
	11485	1371094,7831	394306,1395
	11486	1371081,2848	394238,7186
	11487	1371071,9741	394140,6835
	11488	1371059,1654	394027,0591
	11489	1371051,9629	393912,1918
	11490	1371053,9736	393901,3044
	11491	1371053,2753	393892,2926
	11492	1371059,3722	393802,7460

Сведения о характерных точках границ объекта	№ точки	Координаты	
		X	Y
	11493	1371078,3270	393636,9304
	11494	1371087,5918	393599,2575
	11495	1371090,3234	393546,9328
	11496	1371088,6766	393462,8838
	11497	1371101,9187	393372,3056
	11498	1371112,4367	393250,6270
	11499	1371118,9669	393174,6624
	11500	1371128,4180	393107,2198
	11501	1371136,5286	393077,9411
	11502	1371157,8862	392998,6544
	11503	1371184,9179	392949,6745
	11504	1371209,3273	392899,3213
	11505	1371213,2314	392876,4498
	11506	1371220,0274	392857,8563
	11507	1371221,8629	392809,7634
	11508	1371228,3894	392749,4436
	11509	1371220,2243	392663,6415
	11510	1371221,9143	392641,3649
	11511	1371215,2186	392611,0410
	11512	1371213,5116	392593,1031
	11513	1371204,9028	392491,5847
	11514	1371169,1430	392360,8135
	11515	1371135,3434	392293,0896
	11516	1371101,4181	392233,7661
	11517	1371064,4675	392182,8001
	11518	1371041,7673	392148,8516
	11519	1370990,2533	392101,8692
	11520	1370938,6763	392059,0877
	11521	1370889,7884	392039,1799
	11522	1370871,1973	392028,3193
	11523	1370840,0725	392017,7170
	11524	1370812,5418	392017,5473
	11525	1370810,7584	392017,7370
	11526	1370797,1932	392014,9642
	11527	1370747,9525	392010,0282
	11528	1370718,7623	392022,1967
	11529	1370712,6485	392043,1112
	11530	1370729,6737	392068,5728
	11531	1370769,8380	392098,5805
	11532	1370813,2155	392107,6304
	11533	1370858,8743	392114,9399
	11534	1370952,5899	392169,2276
	11535	1371068,0764	392311,1474
	11536	1371093,4871	392376,4895
	11537	1371097,0664	392384,3296

Сведения о характерных точках границ объекта	№ точки	Координаты	
		X	Y
	11538	1371119,1442	392443,1758
	11539	1371141,5640	392555,9520
	11540	1371139,7196	392583,0392
	11541	1371121,7542	392620,5823
	11542	1371107,1278	392628,7663
	11543	1371102,4324	392621,7443
	11544	1371101,4840	392618,1958
	11545	1371101,8289	392595,0774
	11546	1371105,4186	392548,9177
	11547	1371097,2191	392515,1856
	11548	1371085,9944	392489,8105
	11549	1371077,9206	392447,6781
	11550	1371069,8467	392405,5452
	11551	1371044,3716	392363,1527
	11552	1371001,9965	392286,8986
	11553	1370982,2868	392259,4079
	11554	1370975,5039	392244,4678
	11555	1370967,2599	392238,4486
	11556	1370959,3710	392227,4453
	11557	1370910,6943	392184,7066
	11558	1370835,9157	392141,5789
	11559	1370703,0705	392101,7856
	11560	1370674,1314	392097,1525
	11561	1370651,1175	392084,2056
	11562	1370654,2058	392071,6481
	11563	1370668,7695	392067,6641
	11564	1370683,2706	392067,8805
	11565	1370692,0338	392063,8099
	11566	1370692,1591	392055,4095
	11567	1370663,4707	392033,9752
	11568	1370605,7798	392012,1082
	11569	1370493,0482	391985,2187
	11570	1370465,6362	391986,4628
	11571	1370464,5569	391986,2491
	11572	1370463,0298	391986,5810
	11573	1370423,3805	391988,3805
	11574	1370324,5229	392003,7104
	11575	1370199,2505	392039,6523
	11576	1370100,0796	392075,9838
	11577	1370085,0144	392113,5701
	11578	1370099,1395	392138,9879
	11579	1370159,8557	392152,4979
	11580	1370235,1984	392157,8229
	11581	1370330,9049	392159,2509
	11582	1370388,8462	392164,3168

Сведения о характерных точках границ объекта	№ точки	Координаты	
		X	Y
	11583	1370409,7530	392179,9369
	11584	1370376,2283	392218,8895
	11585	1370370,5674	392222,8613
	11586	1370329,3381	392264,2582
	11587	1370314,5237	392285,0434
	11588	1370320,0106	392306,1314
	11589	1370345,9871	392314,9216
	11590	1370386,5273	392319,7274
	11591	1370406,5780	392336,8315
	11592	1370435,3921	392349,8654
	11593	1370467,2942	392350,3414
	11594	1370468,6984	392351,3905
	11595	1370476,3156	392363,4853
	11596	1370469,8184	392375,5862
	11597	1370443,6539	392379,3971
	11598	1370428,9022	392395,9819
	11599	1370446,1155	392408,8423
	11600	1370491,5241	392409,5198
	11601	1370490,8824	392427,8395
	11602	1370430,3469	392444,1896
	11603	1370430,3783	392447,4533
	11604	1370416,4866	392450,4126
	11605	1370390,0714	392471,0247
	11606	1370389,8834	392483,6255
	11607	1370418,5095	392509,2601
	11608	1370476,2001	392531,1267
	11609	1370481,8127	392543,8144
	11610	1370478,5276	392548,4232
	11611	1370472,4249	392552,7908
	11612	1370435,1588	392559,9232
	11613	1370408,9316	392567,9341
	11614	1370396,2776	392593,7518
	11615	1370456,6178	392632,4632
	11616	1370514,0577	392671,1313
	11617	1370611,7872	392731,4068
	11618	1370689,7070	392791,2713
	11619	1370790,8065	392888,1520
	11620	1370792,1810	392889,5437
	11621	1370802,5502	392900,0649
	11622	1370941,9773	393070,4062
	11623	1370979,2536	393110,0789
	11624	1370989,5756	393125,5631
	11625	1370988,7854	393127,7460
	11626	1370971,4467	393123,2859
	11627	1370938,3901	393098,5881

Сведения о характерных точках границ объекта	№ точки	Координаты	
		X	Y
	11628	1370932,0599	393092,2934
	11629	1370929,3070	393091,2105
	11630	1370770,8142	392960,6458
	11631	1370767,9400	392957,8788
	11632	1370720,3202	392906,3714
	11633	1370611,0574	392807,5100
	11634	1370579,1957	392777,1339
	11635	1370481,7796	392695,8573
	11636	1370375,5373	392622,8512
	11637	1370324,3857	392595,7810
	11638	1370284,1602	392570,2737
	11639	1370190,8878	392502,9474
	11640	1370184,7107	392497,4477
	11641	1370112,3416	392420,6670
	11642	1370046,1385	392386,0695
	11643	1369999,9233	392372,7764
	11644	1369944,8194	392371,9542
	11645	1369884,0405	392362,6451
	11646	1369826,4125	392336,5777
	11647	1369777,4225	392314,8406
	11648	1369739,7825	392310,0776
	11428	1369728,8504	392325,4157
	11649	1369758,4856	376391,1787
	11650	1369758,8087	376372,1998
	11651	1369759,9303	376364,7352
	11652	1369768,5688	376356,8924
	11653	1369772,5685	376356,9622
	11654	1369779,0755	376356,5792
	11655	1369793,7814	376373,8119
	11656	1369804,2286	376377,4884
	11657	1369809,7281	376377,5905
	11658	1369815,7724	376374,7001
	11659	1369821,7870	376373,7996
	11660	1369824,2097	376378,3366
	11661	1369823,1179	376383,8115
	11662	1369817,0587	376387,7018
	11663	1369812,0963	376385,1172
	11664	1369805,6190	376383,5103
	11665	1369800,0672	376386,9082
	11666	1369796,0276	376388,8383
	11667	1369790,5678	376386,7464
	11668	1369785,6751	376380,1622
	11669	1369777,6831	376379,5228
	11670	1369771,5841	376385,4130
	11671	1369765,4379	376393,7929

Сведения о характерных точках границ объекта	№ точки	Координаты	
		X	Y
	11672	1369759,9232	376394,7008
	11649	1369758,4856	376391,1787
	11673	1369843,8230	376359,3007
	11674	1369844,4151	376353,8084
	11675	1369851,0688	376344,9360
	11676	1369852,7152	376336,4789
	11677	1369856,3293	376329,5515
	11678	1369863,4134	376324,6762
	11679	1369916,0788	376315,6102
	11680	1369937,5699	376316,4809
	11681	1369957,4691	376322,8189
	11682	1369966,3839	376327,9730
	11683	1369966,7920	376333,4701
	11684	1369966,6230	376343,4595
	11685	1369971,9983	376350,5410
	11686	1369979,9206	376355,1801
	11687	1369991,4051	376356,3717
	11688	1369996,3674	376358,9563
	11689	1369997,7579	376364,9781
	11690	1369994,2134	376367,9158
	11691	1369995,0892	376374,9202
	11692	1370001,4198	376385,0166
	11693	1370000,2360	376395,9810
	11694	1369964,7015	376427,3269
	11695	1369955,5406	376436,6521
	11696	1369950,3868	376445,5569
	11697	1369943,7952	376450,9396
	11698	1369935,2885	376451,2828
	11699	1369929,8807	376445,7010
	11700	1369919,0728	376434,0275
	11701	1369906,7900	376421,3219
	11702	1369906,3969	376414,8247
	11703	1369914,0032	376408,4670
	11704	1369933,5491	376406,3082
	11705	1369946,0856	376404,0248
	11706	1369948,6624	376399,5823
	11707	1369945,2473	376394,5204
	11708	1369944,2945	376392,0157
	11709	1369954,3634	376388,1952
	11710	1369965,3628	376388,3793
	11711	1369972,4292	376384,0139
	11712	1369965,4993	376379,8997
	11713	1369900,4044	376384,7496
	11714	1369885,8358	376388,4930
	11715	1369876,9283	376382,8490

Сведения о характерных точках границ объекта	№ точки	Координаты	
		X	Y
	11716	1369872,5976	376372,7825
	11717	1369857,2153	376366,0217
	11718	1369847,7159	376365,8600
	11673	1369843,8230	376359,3007
	11719	1369945,8094	383742,2459
	11720	1369947,1060	383743,1810
	11721	1369950,3690	383742,4110
	11722	1369954,2710	383745,1380
	11723	1369964,9828	383736,0210
	11724	1369975,8735	383736,0833
	11725	1369976,7150	383735,0160
	11726	1369994,0706	383727,2035
	11727	1369993,7090	383724,7850
	11728	1369992,8040	383718,4090
	11729	1370009,1050	383715,0870
	11730	1370010,1744	383722,7758
	11731	1370016,4796	383722,8006
	11732	1370023,6710	383720,3884
	11733	1370024,7876	383666,7644
	11734	1370034,1600	383615,5556
	11735	1370079,3854	383586,3563
	11736	1370108,0452	383584,3306
	11737	1370111,5193	383563,6131
	11738	1370152,5793	383554,6626
	11739	1370164,5958	383568,7507
	11740	1370164,3390	383567,9850
	11741	1370164,0840	383567,2220
	11742	1370164,8830	383562,6380
	11743	1370168,0000	383544,6870
	11744	1370169,9640	383535,7410
	11745	1370186,9400	383533,0620
	11746	1370203,9380	383531,2190
	11747	1370205,2920	383531,1200
	11748	1370203,0290	383538,5730
	11749	1370187,1220	383541,9280
	11750	1370191,5460	383561,4810
	11751	1370195,1340	383577,3510
	11752	1370188,2806	383580,2820
	11753	1370188,7950	383581,5004
	11754	1370192,0430	383580,3590
	11755	1370193,3020	383585,1950
	11756	1370198,0192	383603,3472
	11757	1370205,4874	383621,0352
	11758	1370211,2881	383603,7037
	11759	1370201,8563	383587,7393

Сведения о характерных точках границ объекта	№ точки	Координаты	
		X	Y
	11760	1370202,1579	383567,5247
	11761	1370209,6612	383535,9894
	11762	1370223,5921	383486,0891
	11763	1370213,2945	383469,2327
	11764	1370172,4061	383440,4917
	11765	1370113,7036	383427,3085
	11766	1370087,7695	383397,9116
	11767	1370049,9770	383397,3477
	11768	1370005,9798	383400,2076
	11769	1369976,0516	383432,2874
	11770	1369964,2653	383456,2865
	11771	1369960,5334	383470,7359
	11772	1369958,8544	383494,8858
	11773	1369963,1964	383498,4670
	11774	1369978,4394	383507,9249
	11775	1369983,3193	383527,2619
	11776	1369982,0994	383546,0381
	11777	1369985,6192	383562,0658
	11778	1370000,6513	383562,2901
	11779	1370010,0044	383565,2488
	11780	1370020,3249	383566,3425
	11781	1370037,2361	383566,5948
	11782	1370047,4305	383576,1441
	11783	1370024,4898	383602,1139
	11784	1370014,9195	383613,7176
	11785	1370013,1948	383634,8355
	11786	1370005,5560	383669,4467
	11787	1370001,1262	383695,0195
	11788	1369983,2456	383717,6927
	11719	1369945,8094	383742,2459
	11789	1370085,7446	383972,8192
	11790	1370086,7940	384019,0374
	11791	1370090,6656	384019,2685
	11792	1370102,7318	384015,5347
	11793	1370105,6723	384019,1934
	11794	1370109,8080	384017,8400
	11795	1370112,8234	384028,0910
	11796	1370124,2300	384042,2833
	11797	1370132,0062	384041,6767
	11798	1370124,5821	384032,3215
	11799	1370115,8218	384021,4844
	11800	1370106,2494	384005,2820
	11801	1370102,9209	383989,1727
	11802	1370106,6620	383977,6299
	11803	1370118,5508	383958,1789

Сведения о характерных точках границ объекта	№ точки	Координаты	
		X	Y
	11804	1370131,2252	383945,8772
	11805	1370150,0770	383938,1286
	11806	1370170,5930	383938,4348
	11807	1370181,1906	383945,7305
	11808	1370190,1239	383944,9716
	11809	1370210,6533	383944,3857
	11810	1370233,9518	383937,5957
	11811	1370239,4636	383926,9715
	11812	1370224,1714	383937,9615
	11813	1370201,8331	383942,1364
	11814	1370184,0772	383941,3411
	11815	1370170,4200	383936,9339
	11816	1370146,8411	383935,8882
	11817	1370128,3234	383944,4598
	11818	1370115,7115	383955,3219
	11819	1370101,8640	383972,4821
	11820	1370089,8609	383972,6789
	11789	1370085,7446	383972,8192
	11821	1370133,9814	384041,5226
	11822	1370160,1658	384039,4801
	11823	1370179,4540	384036,0830
	11824	1370179,2170	384035,1410
	11825	1370184,2860	384034,1257
	11826	1370243,5112	384007,3188
	11827	1370280,3934	384007,2421
	11828	1370355,6428	383986,4186
	11829	1370367,2644	383960,8987
	11830	1370417,8167	383945,0594
	11831	1370470,6693	383918,5490
	11832	1370528,9830	383933,1971
	11833	1370531,0055	383937,0755
	11834	1370530,3720	383933,2840
	11835	1370530,6820	383930,5610
	11836	1370531,7365	383923,1364
	11837	1370528,5655	383925,0397
	11838	1370509,0479	383917,6109
	11839	1370482,3810	383910,9676
	11840	1370468,0557	383914,3227
	11841	1370459,0825	383917,7576
	11842	1370440,1375	383931,7501
	11843	1370417,6777	383942,1214
	11844	1370397,1750	383940,9233
	11845	1370379,4680	383931,7371
	11846	1370373,3305	383924,5079
	11847	1370362,5333	383930,5922

Сведения о характерных точках границ объекта	№ точки	Координаты	
		X	Y
	11848	1370357,0215	383941,2164
	11849	1370354,1858	383951,8805
	11850	1370352,2421	383962,5579
	11851	1370355,5706	383978,6672
	11852	1370346,5840	383982,9941
	11853	1370331,2868	383991,6879
	11854	1370322,3269	383994,2308
	11855	1370304,5002	383993,0726
	11856	1370283,8244	384003,4705
	11857	1370266,0110	384001,4203
	11858	1370231,1430	384006,2533
	11859	1370216,7113	384016,7444
	11860	1370203,3312	384016,5447
	11861	1370187,1022	384027,9012
	11862	1370173,6024	384035,7296
	11863	1370148,6396	384034,4649
	11821	1370133,9814	384041,5226
	11864	1370206,7302	383623,9785
	11865	1370207,6395	383626,1322
	11866	1370218,0533	383634,0556
	11867	1370256,1379	383707,8609
	11868	1370262,2759	383722,4399
	11869	1370275,6130	383716,1600
	11870	1370285,5890	383738,0460
	11871	1370271,6705	383744,7536
	11872	1370281,4178	383767,9051
	11873	1370286,7200	383765,8220
	11874	1370293,6190	383790,8430
	11875	1370290,7498	383791,7658
	11876	1370302,2953	383822,7782
	11877	1370307,1310	383820,4190
	11878	1370342,5940	383810,6810
	11879	1370343,4260	383821,7950
	11880	1370331,5750	383825,3140
	11881	1370325,2380	383820,8500
	11882	1370317,9860	383819,6850
	11883	1370302,5048	383823,3410
	11884	1370313,2648	383852,2433
	11885	1370312,5210	383867,2832
	11886	1370309,3237	383872,0587
	11887	1370309,4050	383872,1210
	11888	1370310,3330	383874,4023
	11889	1370310,7436	383873,6108
	11890	1370317,0941	383866,5680
	11891	1370317,2937	383853,1879

Сведения о характерных точках границ объекта	№ точки	Координаты	
		X	Y
	11892	1370310,3441	383840,5934
	11893	1370315,0702	383822,8199
	11894	1370327,5583	383823,0063
	11895	1370337,2505	383831,1807
	11896	1370340,7121	383838,3699
	11897	1370344,0538	383853,5872
	11898	1370357,4338	383853,7868
	11899	1370383,3152	383853,2808
	11900	1370394,0592	383850,7645
	11901	1370431,7762	383834,3755
	11902	1370444,2509	383835,4538
	11903	1370461,1856	383836,5987
	11904	1370489,0506	383822,7392
	11905	1370552,0897	383783,5308
	11906	1370559,2657	383780,9612
	11907	1370563,0866	383764,0664
	11908	1370573,4309	383728,5327
	11909	1370572,9382	383701,7594
	11910	1370562,3851	383678,9592
	11911	1370558,7823	383671,1752
	11912	1370550,8554	383671,0570
	11913	1370474,5152	383695,0252
	11914	1370423,7942	383706,8221
	11915	1370335,5390	383710,1303
	11916	1370306,6159	383695,6724
	11917	1370278,0320	383667,1150
	11918	1370251,0616	383648,2517
	11864	1370206,7302	383623,9785
	11919	1370239,4636	383926,9715
	11920	1370252,9101	383922,7112
	11921	1370268,3936	383901,5294
	11922	1370284,4496	383901,7689
	11923	1370300,6388	383893,0885
	11924	1370310,2789	383874,5065
	11925	1370309,7660	383875,2710
	11926	1370306,8530	383876,7820
	11927	1370305,6667	383877,5136
	11928	1370288,8898	383893,4545
	11929	1370261,9423	383903,2997
	11930	1370259,0680	383906,5630
	11931	1370259,0676	383906,5634
	11932	1370259,7390	383907,9310
	11933	1370258,4950	383908,8220
	11934	1370255,5930	383910,4390
	11935	1370251,1070	383913,1030

Сведения о характерных точках границ объекта	№ точки	Координаты	
		X	Y
	11936	1370248,9500	383914,3740
	11937	1370247,4350	383915,4390
	11938	1370244,1790	383917,7720
	11939	1370243,8313	383916,8847
	11919	1370239,4636	383926,9715
	11940	1370429,2300	383378,2700
	11941	1370435,6210	383414,7788
	11942	1370436,0657	383420,0571
	11943	1370436,0511	383420,0574
	11944	1370436,0554	383420,0942
	11945	1370436,6163	383420,4644
	11946	1370438,1000	383428,9400
	11947	1370440,4100	383442,1500
	11948	1370463,6149	383440,2083
	11949	1370484,3415	383460,3186
	11950	1370493,5083	383443,4360
	11951	1370512,1030	383436,1510
	11952	1370516,5969	383435,7750
	11953	1370560,0683	383434,8141
	11954	1370567,1769	383427,0533
	11955	1370594,5025	383411,7273
	11956	1370607,6502	383409,3011
	11957	1370646,0237	383415,1183
	11958	1370665,5103	383397,9271
	11959	1370691,8969	383386,9575
	11960	1370735,7745	383375,3749
	11961	1370762,2915	383355,6663
	11962	1370774,0043	383332,2404
	11963	1370780,4085	383313,1059
	11964	1370799,7778	383303,7798
	11965	1370818,9906	383304,9406
	11966	1370838,8426	383321,8446
	11967	1370840,2383	383345,4660
	11968	1370842,5080	383369,1005
	11969	1370848,7560	383419,0173
	11970	1370843,9040	383451,2865
	11971	1370840,9302	383474,8427
	11972	1370828,2001	383507,8685
	11973	1370812,8744	383539,1073
	11974	1370791,4574	383568,5070
	11975	1370776,3794	383583,1417
	11976	1370768,2795	383598,7546
	11977	1370753,8147	383630,8804
	11978	1370740,0616	383660,2010
	11979	1370733,0499	383675,1495

Сведения о характерных точках границ объекта	№ точки	Координаты	
		X	Y
	11980	1370713,0699	383709,2577
	11981	1370713,7889	383720,8671
	11982	1370711,2026	383733,3880
	11983	1370703,7290	383765,6181
	11984	1370692,6870	383790,1620
	11985	1370673,8862	383832,4783
	11986	1370640,4040	383850,3347
	11987	1370613,3454	383863,8506
	11988	1370580,8340	383890,1316
	11989	1370554,6731	383909,3696
	11990	1370537,7347	383919,5362
	11991	1370540,9350	383919,9510
	11992	1370535,5260	383929,8170
	11993	1370536,8620	383929,6200
	11994	1370538,4060	383928,3860
	11995	1370545,2390	383927,3380
	11996	1370550,4690	383927,6300
	11997	1370563,6200	383927,9330
	11998	1370570,0480	383927,9740
	11999	1370570,3760	383937,0840
	12000	1370570,6790	383944,7050
	12001	1370570,8320	383949,9790
	12002	1370562,9340	383957,8340
	12003	1370561,1600	383959,9370
	12004	1370566,6490	383967,5140
	12005	1370567,6420	383968,8650
	12006	1370567,5220	383969,3100
	12007	1370567,3610	383969,9740
	12008	1370567,1130	383970,9560
	12009	1370553,5763	383979,8044
	12010	1370556,4684	383984,5807
	12011	1370584,8305	383964,4711
	12012	1370595,8371	383956,4544
	12013	1370663,9091	383893,6573
	12014	1370707,5172	383820,5631
	12015	1370704,4274	383819,4646
	12016	1370702,8074	383818,8887
	12017	1370724,6742	383765,5833
	12018	1370759,2886	383661,8960
	12019	1370787,7195	383613,4935
	12020	1370809,8860	383578,7185
	12021	1370825,0603	383555,3884
	12022	1370853,9213	383507,9945
	12023	1370865,5252	383476,3008
	12024	1370866,0459	383463,3152

Сведения о характерных точках границ объекта	№ точки	Координаты	
		X	Y
	12025	1370867,1617	383432,3551
	12026	1370868,5750	383417,7555
	12027	1370870,6577	383317,3921
	12028	1370876,6084	383228,7671
	12029	1370878,7656	383204,1164
	12030	1370880,5508	383192,0845
	12031	1370883,8237	383179,7592
	12032	1370889,1793	383161,2712
	12033	1370910,6019	383081,4500
	12034	1370929,9418	383013,6607
	12035	1370931,2063	383008,9653
	12036	1370931,8758	382998,4741
	12037	1370932,5452	382986,5890
	12038	1370938,4092	382906,2027
	12039	1370902,8330	382901,5940
	12040	1370902,8360	382900,7800
	12041	1370901,3950	382933,1950
	12042	1370899,4820	382976,1810
	12043	1370899,3290	382979,5580
	12044	1370886,1050	383047,4950
	12045	1370868,9680	383135,5510
	12046	1370850,2965	383206,7944
	12047	1370849,0189	383253,4282
	12048	1370768,3467	383282,1792
	12049	1370755,4059	383286,5948
	12050	1370760,6761	383301,4266
	12051	1370770,0013	383331,3615
	12052	1370764,6907	383343,5023
	12053	1370749,9411	383359,9716
	12054	1370743,2647	383365,2004
	12055	1370731,8233	383368,3102
	12056	1370733,4580	383373,7500
	12057	1370722,4420	383377,0970
	12058	1370716,6240	383378,5650
	12059	1370714,8507	383372,9233
	12060	1370658,9516	383388,1166
	12061	1370662,6056	383399,3701
	12062	1370644,3818	383405,3668
	12063	1370642,2470	383398,3947
	12064	1370617,7627	383404,1540
	12065	1370615,6713	383393,9683
	12066	1370528,2161	383403,3659
	12067	1370515,0877	383348,8314
	12068	1370512,9507	383339,5083
	12069	1370530,5149	383335,2542

Сведения о характерных точках границ объекта	№ точки	Координаты	
		X	Y
	12070	1370529,3558	383330,9605
	12071	1370527,3745	383318,5206
	12072	1370524,5935	383320,9471
	12073	1370505,2536	383321,3873
	12074	1370486,7144	383318,0373
	12075	1370484,2180	383322,0260
	12076	1370483,0390	383331,0230
	12077	1370482,6530	383332,1968
	12078	1370482,5605	383335,1509
	12079	1370484,1450	383337,7690
	12080	1370484,9410	383338,9910
	12081	1370482,4222	383339,5654
	12082	1370482,3900	383340,5925
	12083	1370472,9999	383343,1470
	12084	1370472,0307	383343,4107
	12085	1370462,6794	383345,0998
	12086	1370462,6790	383349,2590
	12087	1370460,7590	383349,2660
	12088	1370440,4180	383349,2590
	12089	1370431,5670	383349,2660
	12090	1370431,3598	383349,2660
	12091	1370430,7402	383356,8433
	12092	1370432,2072	383374,2564
	11940	1370429,2300	383378,2700
	12093	1370448,8005	383083,7327
	12094	1370453,5028	383120,1757
	12095	1370480,3641	383124,7734
	12096	1370477,8957	383149,5680
	12097	1370501,2813	383152,7148
	12098	1370494,2674	383200,8742
	12099	1370489,9307	383233,6849
	12100	1370487,5537	383251,8510
	12101	1370502,0404	383216,4658
	12102	1370506,0482	383209,3651
	12103	1370505,3435	383204,7824
	12104	1370509,1593	383196,2781
	12105	1370511,7987	383182,8050
	12106	1370515,9649	383177,4450
	12107	1370537,2087	383174,8173
	12108	1370541,6650	383178,6464
	12109	1370551,2709	383199,9400
	12110	1370570,3104	383202,9889
	12111	1370574,5051	383202,5358
	12112	1370586,1091	383175,3908
	12113	1370581,9072	383174,0663

Сведения о характерных точках границ объекта	№ точки	Координаты	
		X	Y
	12114	1370543,0501	383161,3822
	12115	1370507,2054	383156,1618
	12116	1370502,1919	383112,9288
	12117	1370471,8383	383108,5327
	12118	1370457,9014	383098,7483
	12119	1370457,5160	383065,9256
	12120	1370458,0460	383038,4385
	12121	1370472,3170	383000,9460
	12122	1370491,3307	382934,7582
	12123	1370499,8204	382894,3259
	12124	1370519,5572	382855,1881
	12125	1370539,8152	382818,8747
	12126	1370556,6015	382788,7060
	12127	1370556,0130	382752,6448
	12128	1370554,8024	382720,5176
	12129	1370565,8896	382694,7704
	12130	1370573,5472	382672,3519
	12131	1370591,2667	382655,1535
	12132	1370609,4317	382645,8481
	12133	1370641,4077	382654,7750
	12134	1370678,2810	382655,4075
	12135	1370678,6428	382648,3361
	12136	1370668,0386	382642,2679
	12137	1370669,4920	382655,2040
	12138	1370662,0170	382642,4910
	12139	1370647,7780	382631,3550
	12140	1370631,5940	382627,9380
	12141	1370611,6470	382625,4560
	12142	1370607,2080	382625,8870
	12143	1370596,9260	382626,9060
	12144	1370583,5050	382629,3840
	12145	1370581,2090	382631,6180
	12146	1370588,6840	382605,4896
	12147	1370584,1751	382603,7301
	12148	1370573,4638	382604,4638
	12149	1370565,0863	382608,1229
	12150	1370566,3679	382611,2410
	12151	1370567,3688	382614,5129
	12152	1370582,3010	382609,6520
	12153	1370571,9389	382629,4516
	12154	1370579,3734	382653,7534
	12155	1370569,3063	382672,1394
	12156	1370551,0772	382721,8801
	12157	1370547,3304	382785,4766
	12158	1370525,7508	382825,3746

Сведения о характерных точках границ объекта	№ точки	Координаты	
		X	Y
	12159	1370495,4663	382886,1271
	12160	1370464,4670	382994,7831
	12161	1370450,2877	383054,3768
	12093	1370448,8005	383083,7327
	12162	1370670,7068	390041,5662
	12163	1370680,6184	390027,5114
	12164	1370770,0427	390073,9543
	12165	1370783,7253	390036,4212
	12166	1370688,9788	389998,1005
	12167	1370694,5670	389984,2112
	12168	1370699,1520	389985,2798
	12169	1370700,3564	389984,9977
	12170	1370701,9384	389986,2215
	12171	1370716,5977	389989,1408
	12172	1370727,3004	389989,1004
	12173	1370732,7398	389989,8817
	12174	1370748,5721	389994,6188
	12175	1370759,3569	389995,7799
	12176	1370761,7232	389994,7150
	12177	1370767,9126	389995,5075
	12178	1370810,6666	390012,5486
	12179	1370813,7378	390013,8446
	12180	1370847,2491	389969,9461
	12181	1370946,5143	390040,5905
	12182	1370942,5327	390046,0121
	12183	1370923,7067	390071,6462
	12184	1370937,4058	390081,2624
	12185	1370918,3862	390101,1025
	12186	1370914,6265	390103,7169
	12187	1370898,9836	390092,9815
	12188	1370895,3009	390090,4361
	12189	1370871,4180	390111,7739
	12190	1370881,0589	390121,2195
	12191	1370867,5101	390124,3180
	12192	1370861,7827	390129,4335
	12193	1370853,0957	390131,8044
	12194	1370843,2184	390143,5593
	12195	1370817,9362	390169,5271
	12196	1370784,1949	390144,3790
	12197	1370767,3953	390130,7257
	12198	1370740,8124	390102,4237
	12199	1370713,1788	390077,5067
	12162	1370670,7068	390041,5662
	12200	1370739,6498	381349,3779
	12201	1370741,2227	381349,9781

Сведения о характерных точках границ объекта	№ точки	Координаты	
		X	Y
	12202	1370798,2270	381357,6440
	12203	1370876,5670	381358,6330
	12204	1370878,9822	381358,7357
	12205	1370878,1700	381337,6850
	12206	1370878,0090	381333,6890
	12207	1370875,8810	381278,6390
	12208	1370875,6950	381273,9780
	12209	1370874,6360	381246,5630
	12210	1370874,4070	381240,5630
	12211	1370873,6918	381222,1129
	12212	1370863,5109	381220,4547
	12213	1370835,6383	381215,1841
	12214	1370832,5490	381214,8029
	12215	1370830,1119	381230,7580
	12216	1370830,0879	381230,9578
	12217	1370831,1030	381231,0510
	12218	1370828,0370	381255,3710
	12219	1370827,1607	381255,3138
	12220	1370821,0727	381305,9708
	12221	1370804,7290	381303,5429
	12222	1370801,3398	381329,4272
	12223	1370761,4053	381316,2735
	12224	1370768,1605	381276,6250
	12225	1370764,8480	381276,6570
	12226	1370764,8040	381272,3980
	12227	1370764,4690	381272,3980
	12228	1370764,5380	381267,1930
	12229	1370764,3520	381267,1640
	12230	1370764,5560	381263,3570
	12231	1370764,8010	381263,3460
	12232	1370765,2790	381251,2750
	12233	1370769,5930	381251,5560
	12234	1370771,1630	381225,5460
	12235	1370776,5691	381226,0425
	12236	1370778,7197	381208,1604
	12237	1370752,6959	381204,9490
	12238	1370750,7666	381220,8850
	12239	1370747,7149	381234,2934
	12240	1370742,5580	381307,8650
	12241	1370739,9000	381345,7880
	12200	1370739,6498	381349,3779
	12242	1370818,9780	390172,1032
	12243	1370859,8585	390145,1078
	12244	1370909,7414	390188,4603
	12245	1370895,9842	390203,5080

Сведения о характерных точках границ объекта	№ точки	Координаты	
		X	Y
	12246	1370918,5613	390228,7996
	12247	1370911,1581	390242,9919
	12248	1370884,7544	390216,0929
	12249	1370882,1812	390218,9550
	12250	1370891,4365	390229,4451
	12251	1370909,3975	390246,3663
	12252	1370936,8066	390271,5800
	12253	1370932,6623	390275,8390
	12254	1370957,0329	390306,2784
	12255	1370942,9260	390320,6307
	12256	1370918,6366	390290,1125
	12257	1370897,5282	390263,5925
	12258	1370898,8776	390262,3124
	12259	1370867,7469	390228,4415
	12260	1370871,7190	390225,0001
	12242	1370818,9780	390172,1032
	12261	1371026,0694	390405,9374
	12262	1371091,3449	390348,0901
	12263	1371116,6380	390326,7533
	12264	1371137,0403	390302,7330
	12265	1371139,5464	390294,3088
	12266	1371141,0103	390293,4005
	12267	1371139,3712	390292,6459
	12268	1371152,1265	390271,6721
	12269	1371160,8437	390261,2502
	12270	1371194,6932	390285,1797
	12271	1371218,3768	390310,0478
	12272	1371219,4641	390314,9349
	12273	1371221,5072	390319,4463
	12274	1371224,5555	390324,9628
	12275	1371225,7589	390326,7611
	12276	1371228,4640	390329,8021
	12277	1371232,5826	390332,6340
	12278	1371236,2784	390334,9696
	12279	1371238,1949	390335,8984
	12280	1371240,0452	390336,5761
	12281	1371246,6328	390338,1647
	12282	1371249,4637	390338,8071
	12283	1371260,6634	390340,3144
	12284	1371239,1225	390364,2277
	12285	1371230,7520	390373,5071
	12286	1371227,4370	390377,1858
	12287	1371226,3891	390378,3438
	12288	1371216,5550	390389,2458
	12289	1371206,4774	390400,3476

Сведения о характерных точках границ объекта	№ точки	Координаты	
		X	Y
	12290	1371197,3645	390409,8135
	12291	1371195,0256	390407,6982
	12292	1371193,8280	390406,1800
	12293	1371192,4000	390407,3689
	12294	1371189,8024	390409,8507
	12295	1371185,8965	390419,5843
	12296	1371193,7669	390427,0331
	12297	1371181,5381	390446,2344
	12298	1371210,4196	390471,9802
	12299	1371138,2243	390537,7658
	12261	1371026,0694	390405,9374
	12300	1371079,6439	390849,1618
	12301	1371156,8558	390840,2382
	12302	1371248,8703	390953,4509
	12303	1371267,3522	390973,7645
	12304	1371713,7888	391464,4458
	12305	1371553,8670	391459,7562
	12306	1371718,1951	391658,2107
	12307	1371802,8539	391705,0276
	12308	1371872,1425	391794,1593
	12309	1371811,2067	391816,0925
	12310	1371760,7078	391740,1566
	12311	1371706,5162	391699,0743
	12312	1371690,8299	391811,8439
	12313	1371601,1618	391901,3974
	12314	1371736,2864	392016,5193
	12315	1371895,2077	392028,5974
	12316	1372000,7114	392146,8809
	12317	1372030,3872	392313,0475
	12318	1372293,1429	392563,8064
	12319	1372387,0040	392779,5140
	12320	1372501,0652	392731,4313
	12321	1372687,9335	392911,9906
	12322	1372726,6555	392936,7540
	12323	1372769,9514	392945,8986
	12324	1372793,3450	392932,4880
	12325	1372813,5465	392917,1615
	12326	1372824,2020	392930,4010
	12327	1372799,8600	392945,7758
	12328	1372662,7437	392982,7084
	12329	1372639,4943	392973,9899
	12330	1372599,1298	392965,5941
	12331	1372566,8364	392972,3767
	12332	1372542,9431	392976,2510
	12333	1372496,1187	392954,2913

Сведения о характерных точках границ объекта	№ точки	Координаты	
		X	Y
	12334	1372439,4414	392862,5502
	12335	1372422,0312	392897,0601
	12336	1372446,7144	392945,8946
	12337	1372387,6211	392924,5800
	12338	1372327,2371	392823,1868
	12339	1372280,4170	392732,8960
	12340	1372226,8148	392635,8927
	12341	1372214,3085	392650,7166
	12342	1372280,5761	392799,9005
	12343	1372344,1676	392919,7790
	12344	1372382,5604	392975,7693
	12345	1372406,4831	393022,0871
	12346	1372498,7631	393038,6249
	12347	1372595,0112	393061,7791
	12348	1372747,4905	393052,1900
	12349	1372889,7162	393059,4660
	12350	1372975,9700	393050,2030
	12351	1372985,9805	393060,2132
	12352	1372967,1121	393086,0117
	12353	1372971,1272	393103,4860
	12354	1372947,4337	393123,0573
	12355	1372955,6267	393158,2192
	12356	1372974,8831	393214,3443
	12357	1372997,7052	393303,3198
	12358	1373058,2315	393346,9801
	12359	1373118,1004	393344,0036
	12360	1373162,2874	393345,5101
	12361	1373215,0099	393474,3233
	12362	1373299,3503	393610,9237
	12363	1373305,6613	393636,9448
	12364	1373285,3180	393648,5686
	12365	1373193,8406	393498,4672
	12366	1373125,3763	393376,7495
	12367	1373087,3610	393367,2965
	12368	1373043,3464	393386,0065
	12369	1373083,0379	393460,7590
	12370	1373119,6620	393461,7625
	12371	1373156,7969	393535,1806
	12372	1373259,8047	393692,9715
	12373	1373247,0905	393727,6825
	12374	1373319,5237	393875,1994
	12375	1373290,0848	393908,9347
	12376	1373370,1244	394017,9886
	12377	1373419,3212	394101,6196
	12378	1373470,3414	394175,1978

Сведения о характерных точках границ объекта	№ точки	Координаты	
		X	Y
	12379	1373530,5373	394252,2636
	12380	1373538,4724	394238,2142
	12381	1373506,0669	394153,6986
	12382	1373469,6944	394090,3198
	12383	1373431,9841	394027,5823
	12384	1373465,1743	393978,5920
	12385	1373512,5104	394067,8132
	12386	1373547,8395	394159,4259
	12387	1373538,7969	394180,7351
	12388	1373553,6938	394217,5333
	12389	1373570,1194	394250,4847
	12390	1373571,0894	394287,2982
	12391	1373543,1067	394277,7330
	12392	1373513,6104	394279,3883
	12393	1373485,2252	394225,1424
	12394	1373452,9021	394218,0298
	12395	1373441,8982	394201,6566
	12396	1373412,1294	394196,3645
	12397	1373385,0908	394161,1993
	12398	1373340,0270	394037,6004
	12399	1373310,2607	394044,8777
	12400	1373314,8882	394067,6981
	12401	1373369,1293	394196,6940
	12402	1373419,7333	394313,7824
	12403	1373475,3011	394409,7008
	12404	1373518,6320	394417,9708
	12405	1373546,7451	394456,6716
	12406	1373489,8518	394504,9611
	12407	1373408,4873	394575,7419
	12408	1373382,3559	394584,0077
	12409	1373310,5823	394554,2393
	12410	1373250,0568	394514,8798
	12411	1373156,4617	394506,7140
	12412	1373115,7734	394477,6504
	12413	1373086,0686	394442,1315
	12414	1373108,1629	394420,6110
	12415	1373038,9223	394330,4027
	12416	1372993,0714	394249,0271
	12417	1372971,7589	394186,3802
	12418	1372947,2158	394125,6714
	12419	1372950,7256	394076,1293
	12420	1372934,5198	394022,5472
	12421	1372928,5687	393977,5618
	12422	1372893,8384	393944,1553
	12423	1372869,6949	393920,0105

Сведения о характерных точках границ объекта	№ точки	Координаты	
		X	Y
	12424	1372860,1001	393935,2253
	12425	1372880,2762	393966,6493
	12426	1372887,0433	393978,8288
	12427	1372870,0559	393968,3966
	12428	1372852,0252	393974,1095
	12429	1372835,4397	393947,6191
	12430	1372823,1159	393945,8915
	12431	1372814,8119	393985,1320
	12432	1372775,6984	394020,0534
	12433	1372773,9250	393948,6222
	12434	1372787,8418	393908,2038
	12435	1372808,5545	393887,2067
	12436	1372820,4060	393868,8591
	12437	1372815,2230	393854,1167
	12438	1372807,3120	393857,3683
	12439	1372858,2002	393730,0618
	12440	1372867,3398	393700,7897
	12441	1372867,7785	393671,3874
	12442	1372865,6302	393620,9407
	12443	1372852,0065	393561,9201
	12444	1372821,4832	393469,0380
	12445	1372787,6836	393401,3142
	12446	1372756,3453	393363,0355
	12447	1372730,7448	393329,0438
	12448	1372713,5317	393316,1830
	12449	1372673,1168	393302,9764
	12450	1372647,2030	393289,9862
	12451	1372630,0527	393272,9254
	12452	1372612,8393	393260,0646
	12453	1372601,2385	393259,8915
	12454	1372586,6748	393263,8755
	12455	1372566,1855	393276,1734
	12456	1372538,1552	393281,9814
	12457	1372506,5723	393248,2626
	12458	1372471,3437	393206,4221
	12459	1372463,9982	393203,0048
	12460	1372448,7333	393183,4984
	12461	1372423,2941	393165,6894
	12462	1372394,2901	393075,6215
	12463	1372380,8948	393073,2572
	12464	1372357,3106	393054,8307
	12465	1372364,2912	393014,1911
	12466	1372294,2568	392879,4307
	12467	1372280,8952	392856,0017
	12468	1372250,1878	392788,5700

Сведения о характерных точках границ объекта	№ точки	Координаты	
		X	Y
	12469	1372229,7497	392744,2757
	12470	1372207,3629	392689,3256
	12471	1372187,9390	392630,2185
	12472	1372171,4777	392566,9547
	12473	1372163,3412	392529,0222
	12474	1372145,3536	392503,7059
	12475	1372137,6109	392493,0333
	12476	1372101,7896	392445,3606
	12477	1372063,8086	392395,1744
	12478	1372023,7073	392360,9663
	12479	1371995,2066	392326,9313
	12480	1371949,3048	392292,6366
	12481	1371914,8784	392266,9154
	12482	1371874,4636	392253,7089
	12483	1371836,6982	392257,3467
	12484	1371799,3329	392252,8275
	12485	1371790,9457	392231,6966
	12486	1371768,0575	392210,3488
	12487	1371739,4314	392184,7142
	12488	1371707,7174	392171,6374
	12489	1371684,8918	392146,0893
	12490	1371656,3284	392116,2547
	12491	1371639,3660	392086,5932
	12492	1371619,3151	392069,4891
	12493	1371584,8261	392047,9683
	12494	1371573,4760	392030,9941
	12495	1371527,3235	392013,5006
	12496	1371489,8715	391996,1369
	12497	1371464,0830	391974,7459
	12498	1371432,7450	391936,4672
	12499	1371401,4066	391898,1885
	12500	1371373,1569	391847,3523
	12501	1371347,7444	391800,7599
	12502	1371308,1442	391732,9490
	12503	1371282,7317	391686,3565
	12504	1371274,1954	391665,7353
	12505	1371284,0507	391685,8300
	12506	1371167,6899	391338,3883
	12507	1371115,7507	391187,5158
	12508	1371104,9856	391156,2456
	12509	1371129,4290	391140,7113
	12510	1371137,9080	391156,2751
	12511	1371212,9013	391293,9319
	12512	1371233,9577	391287,8758
	12513	1371197,7603	391198,6167

Сведения о характерных точках границ объекта	№ точки	Координаты	
		X	Y
	12514	1371213,4540	391189,8552
	12515	1371222,2142	391176,9494
	12516	1371215,6373	391149,4420
	12517	1371183,7684	391091,6139
	12518	1371091,6196	390924,4041
	12300	1371079,6439	390849,1618
	12519	1371206,4895	390460,5393
	12520	1371206,9820	390457,6961
	12521	1371213,9828	390450,3592
	12522	1371210,2960	390447,4136
	12523	1371220,9334	390435,6600
	12524	1371218,0709	390433,1068
	12525	1371229,4123	390423,7742
	12526	1371261,0455	390473,5757
	12527	1371262,3613	390475,8858
	12528	1371259,0889	390479,3576
	12529	1371258,0380	390481,4123
	12530	1371248,2713	390489,7782
	12531	1371246,5991	390488,5631
	12532	1371240,1207	390493,7374
	12533	1371238,6275	390495,2754
	12534	1371226,2230	390482,6780
	12535	1371218,0365	390473,6241
	12519	1371206,4895	390460,5393
	12536	1371225,7365	390394,6238
	12537	1371253,3021	390364,4392
	12538	1371255,7725	390367,1266
	12539	1371258,0257	390369,6207
	12540	1371259,8283	390372,8182
	12541	1371282,7323	390408,3767
	12542	1371290,0196	390419,3775
	12543	1371298,3037	390429,9331
	12544	1371275,6776	390449,4893
	12545	1371261,6450	390434,0671
	12546	1371245,1423	390415,9374
	12536	1371225,7365	390394,6238
	12547	1371227,5648	376966,5422
	12548	1371238,8712	377058,6887
	12549	1371366,2166	377154,9437
	12550	1371531,6467	377199,5497
	12551	1371849,4153	377247,6772
	12552	1371976,6677	377257,7173
	12553	1372043,9908	377236,3664
	12554	1372055,4283	377220,0795
	12555	1371987,2413	377214,6982

Сведения о характерных точках границ объекта	№ точки	Координаты	
		X	Y
	12556	1371935,7007	377209,8208
	12557	1371853,5594	377197,1632
	12558	1371840,9598	377198,4553
	12559	1371795,9280	377191,1232
	12560	1371707,6859	377181,4347
	12561	1371666,8380	377173,0619
	12562	1371594,4776	377152,5965
	12563	1371542,8313	377142,2056
	12564	1371501,9157	377131,7899
	12565	1371461,6985	377124,1596
	12566	1371429,2884	377114,0558
	12567	1371367,3061	377077,2401
	12568	1371320,9911	377051,6457
	12569	1371266,2445	376990,6060
	12547	1371227,5648	376966,5422
	12570	1371252,4046	379159,0142
	12571	1371252,8509	379163,5629
	12572	1371257,4348	379184,3619
	12573	1371263,1193	379183,4220
	12574	1371404,9064	379159,2831
	12575	1371404,0690	379154,5290
	12576	1371467,3710	379145,1190
	12577	1371467,8996	379148,5586
	12578	1371554,2722	379133,8539
	12579	1371554,2660	379133,8150
	12580	1371557,7450	379133,2570
	12581	1371557,7459	379133,2625
	12582	1371576,9573	379129,9918
	12583	1371589,2991	379128,1275
	12584	1371594,8026	379127,9496
	12585	1371602,9700	379102,5800
	12586	1371615,8800	379100,0400
	12587	1371622,9600	379098,6300
	12588	1371623,0800	379099,2000
	12589	1371624,1800	379104,4700
	12590	1371624,3500	379105,2700
	12591	1371624,1800	379105,2900
	12592	1371626,4000	379115,6600
	12593	1371626,8900	379115,5500
	12594	1371627,7100	379121,8800
	12595	1371633,4700	379120,6200
	12596	1371633,8554	379122,3765
	12597	1371660,3508	379118,3491
	12598	1371671,9900	379115,5030
	12599	1371672,3422	379116,5263

Сведения о характерных точках границ объекта	№ точки	Координаты	
		X	Y
	12600	1371678,6237	379115,5715
	12601	1371677,7130	379109,4370
	12602	1371720,1300	379101,4540
	12603	1371723,1384	379108,8050
	12604	1371748,8237	379104,9008
	12605	1371753,6171	379104,6022
	12606	1371752,8300	379103,5100
	12607	1371763,1463	379103,6787
	12608	1371773,6497	379102,2352
	12609	1371765,9150	379095,2350
	12610	1371762,6380	379092,1470
	12611	1371760,7800	379090,4240
	12612	1371760,5640	379089,5410
	12613	1371761,4590	379089,2310
	12614	1371790,9180	379078,6240
	12615	1371802,0870	379090,5740
	12616	1371800,6380	379077,0650
	12617	1371810,2260	379074,2400
	12618	1371811,8430	379080,7700
	12619	1371815,8910	379079,7190
	12620	1371820,1840	379096,5340
	12621	1371820,6541	379095,7755
	12622	1371820,6571	379095,7751
	12623	1371820,6671	379095,7737
	12624	1371833,5500	379074,9660
	12625	1371834,3090	379074,1520
	12626	1371836,2580	379074,2110
	12627	1371852,1280	379085,1350
	12628	1371859,8658	379090,3867
	12629	1371895,4846	379085,4917
	12630	1371903,5200	379072,3750
	12631	1371922,5172	379081,7766
	12632	1371934,1143	379080,1828
	12633	1371942,0680	379063,6810
	12634	1371942,6370	379063,0820
	12635	1371943,2360	379062,4400
	12636	1371945,0430	379063,2720
	12637	1371964,6870	379074,0470
	12638	1371964,0340	379074,7910
	12639	1371962,7705	379076,2447
	12640	1371989,4327	379072,5805
	12641	1371990,3500	379070,8780
	12642	1371998,7914	379071,2944
	12643	1372088,8671	379058,9155
	12644	1372088,1590	379058,3920

Сведения о характерных точках границ объекта	№ точки	Координаты	
		X	Y
	12645	1372108,8696	379056,1666
	12646	1372108,8707	379056,1664
	12647	1372140,5440	379052,7630
	12648	1372142,4200	379052,7930
	12649	1372143,4686	379051,4117
	12650	1372271,1622	379033,8630
	12651	1372274,7436	379028,7036
	12652	1372274,1190	379028,2350
	12653	1372279,0030	379022,7570
	12654	1372288,7120	379029,5200
	12655	1372291,0197	379031,1340
	12656	1372304,9928	379029,2137
	12657	1372306,7070	379030,8010
	12658	1372317,5001	379027,8440
	12659	1372317,5303	379027,8413
	12660	1372333,1690	379023,5530
	12661	1372333,3862	379023,5212
	12662	1372345,5610	379021,7970
	12663	1372348,3820	379020,3410
	12664	1372346,2220	379017,5450
	12665	1372348,7510	379015,0810
	12666	1372379,6850	379003,9850
	12667	1372396,4200	379015,5590
	12668	1372396,7700	379016,3880
	12669	1372403,4521	379020,2796
	12670	1372405,7723	379020,0754
	12671	1372414,8652	379016,6844
	12672	1372404,7750	379010,1280
	12673	1372408,1770	379008,6750
	12674	1372433,2810	379002,5940
	12675	1372439,7640	379001,3090
	12676	1372444,1470	379000,2840
	12677	1372448,7790	378999,5430
	12678	1372455,7400	378997,7070
	12679	1372456,6692	379000,3587
	12680	1372457,5366	378999,7259
	12681	1372456,8310	378997,0860
	12682	1372456,4480	378995,7430
	12683	1372451,8160	378979,2740
	12684	1372459,8210	378977,1140
	12685	1372465,2630	378975,6460
	12686	1372479,0844	378984,0035
	12687	1372517,9621	378955,6364
	12688	1372531,1420	378936,3100
	12689	1372531,4660	378935,8360

Сведения о характерных точках границ объекта	№ точки	Координаты	
		X	Y
	12690	1372539,0168	378940,2738
	12691	1372544,2362	378936,4654
	12692	1372534,9160	378930,6820
	12693	1372552,2490	378905,5950
	12694	1372569,8350	378916,1620
	12695	1372567,8628	378919,2263
	12696	1372572,9471	378915,5165
	12697	1372571,4600	378914,7700
	12698	1372587,5000	378891,3700
	12699	1372597,4554	378897,6340
	12700	1372618,1539	378882,5313
	12701	1372629,7860	378865,5620
	12702	1372633,9880	378869,1430
	12703	1372640,8170	378872,1070
	12704	1372651,4530	378878,7830
	12705	1372641,3319	378892,6084
	12706	1372658,5020	378903,7033
	12707	1372667,7830	378890,3790
	12708	1372667,8810	378890,4410
	12709	1372684,4160	378901,1390
	12710	1372675,3173	378914,5689
	12711	1372692,4363	378925,6307
	12712	1372701,8410	378912,4320
	12713	1372702,8810	378912,9210
	12714	1372719,9230	378924,4370
	12715	1372720,4230	378924,4510
	12716	1372720,9560	378924,5280
	12717	1372722,3690	378925,4330
	12718	1372739,4140	378936,2590
	12719	1372739,7650	378936,2040
	12720	1372756,5470	378946,8110
	12721	1372756,5470	378946,9500
	12722	1372773,6840	378957,4110
	12723	1372764,0547	378971,9086
	12724	1372780,2220	378982,3555
	12725	1372789,6710	378967,6930
	12726	1372804,4170	378977,4750
	12727	1372806,2930	378978,6320
	12728	1372824,3310	378990,2500
	12729	1372838,5010	378999,2690
	12730	1372840,5990	379000,7660
	12731	1372840,9240	379000,2840
	12732	1372858,1670	379010,7300
	12733	1372874,5040	379021,0960
	12734	1372891,6120	379032,8270

Сведения о характерных точках границ объекта	№ точки	Координаты	
		X	Y
	12735	1372875,2740	379056,8220
	12736	1372875,0740	379057,1220
	12737	1372888,9660	379065,7060
	12738	1372915,3692	379082,6523
	12739	1372916,8897	379083,6282
	12740	1372822,7196	379221,1143
	12741	1372733,7563	379347,3022
	12742	1372558,5146	379603,1624
	12743	1372477,6304	379722,7881
	12744	1372507,0082	379736,2632
	12745	1372795,0901	379323,7577
	12746	1372795,1008	379323,7414
	12747	1372795,1059	379323,7492
	12748	1372798,0995	379326,2782
	12749	1372802,9096	379330,2887
	12750	1372849,7267	379369,6267
	12751	1372990,1613	379161,2447
	12752	1372936,5370	379121,5611
	12753	1372936,1541	379121,2813
	12754	1372987,6350	379047,6691
	12755	1372955,7577	379027,0897
	12756	1372880,4416	378978,1292
	12757	1372696,8618	378860,8918
	12758	1372638,6935	378823,3289
	12759	1372635,7181	378821,7149
	12760	1372632,4452	378820,1009
	12761	1372629,6186	378819,5139
	12762	1372626,6433	378819,8074
	12763	1372623,9654	378820,1009
	12764	1372620,8413	378822,4485
	12765	1372605,7291	378834,2545
	12766	1372568,1774	378864,1199
	12767	1372503,3145	378911,0735
	12768	1372439,5674	378953,7720
	12769	1372397,4732	378971,1590
	12770	1372357,6033	378986,2722
	12771	1372301,4796	378990,3468
	12772	1372265,3291	378994,1262
	12773	1372103,1719	379016,4292
	12774	1371943,8413	379036,6780
	12775	1371842,9766	379053,1118
	12776	1371748,5088	379067,3446
	12777	1371716,3749	379072,1867
	12778	1371600,3359	379090,8214
	12779	1371583,0788	379089,9410

Сведения о характерных точках границ объекта	№ точки	Координаты	
		X	Y
	12780	1371292,2372	379137,9218
	12781	1371266,4631	379138,9856
	12782	1371260,9587	379145,4417
	12783	1371256,1238	379149,6235
	12784	1371253,8922	379153,3651
	12785	1371253,0740	379155,8595
	12570	1371252,4046	379159,0142
	12786	1371455,0305	390945,6401
	12787	1371479,0867	390926,6450
	12788	1371476,5113	390919,7256
	12789	1371466,1524	390895,3864
	12790	1371465,2525	390894,6928
	12791	1371462,8263	390889,0455
	12792	1371455,1772	390873,4684
	12793	1371458,4002	390871,2961
	12794	1371480,6220	390854,0343
	12795	1371490,7276	390846,4136
	12796	1371496,8780	390841,1043
	12797	1371524,3539	390818,2698
	12798	1371562,3406	390867,2459
	12799	1371587,4152	390890,0543
	12800	1371591,3949	390893,4743
	12801	1371654,4049	390952,6057
	12802	1371609,1562	390991,4881
	12803	1371566,3492	391028,9467
	12804	1371557,3805	391034,7740
	12805	1371553,6739	391037,8493
	12806	1371550,8268	391040,2973
	12807	1371548,5044	391039,7626
	12808	1371545,0575	391042,1916
	12809	1371538,0587	391042,0172
	12810	1371526,6589	391031,8052
	12811	1371519,6355	391019,8781
	12812	1371497,1541	390994,8779
	12813	1371492,4244	390997,4779
	12814	1371490,0315	390999,6526
	12815	1371487,4532	390996,8236
	12816	1371481,5696	390990,2846
	12817	1371478,7936	390986,6325
	12818	1371478,6452	390985,8501
	12819	1371485,6560	390977,8431
	12820	1371480,2986	390972,9123
	12821	1371459,5331	390950,8883
	12786	1371455,0305	390945,6401
	12822	1371584,4795	391026,4767

Сведения о характерных точках границ объекта	№ точки	Координаты	
		X	Y
	12823	1371611,5378	391000,7954
	12824	1371616,9079	390999,5153
	12825	1371616,6704	390995,9911
	12826	1371630,7292	390982,8483
	12827	1371660,4653	390955,3366
	12828	1371689,7124	390999,4814
	12829	1371703,0540	391018,3140
	12830	1371731,1823	391057,0010
	12831	1371769,3883	391106,0204
	12832	1371796,2538	391148,8994
	12833	1371803,8804	391169,3371
	12834	1371813,2214	391184,8094
	12835	1371818,2489	391194,4263
	12836	1371825,3862	391208,7755
	12837	1371845,0382	391246,4359
	12838	1371817,7286	391260,8012
	12839	1371803,7917	391242,3198
	12840	1371776,4448	391216,2868
	12841	1371773,9383	391218,6999
	12842	1371768,8989	391213,9038
	12843	1371771,2856	391211,4689
	12844	1371678,7951	391120,4917
	12845	1371611,6359	391053,2069
	12846	1371605,2094	391046,8599
	12822	1371584,4795	391026,4767
	12847	1371624,7877	390824,6693
	12848	1371629,1066	390797,9886
	12849	1371640,8305	390787,1514
	12850	1371671,1963	390756,9886
	12851	1371734,3838	390805,5606
	12852	1371742,2956	390812,2499
	12853	1371740,1167	390814,8279
	12854	1371757,8550	390829,2452
	12855	1371760,4514	390831,5344
	12856	1371805,4712	390908,5408
	12857	1371813,6880	390943,7201
	12858	1371783,5172	391011,0930
	12859	1371774,5153	391004,3974
	12860	1371701,8699	390897,2431
	12861	1371700,0637	390898,9765
	12862	1371685,3540	390892,0657
	12863	1371664,8346	390870,9756
	12864	1371657,2892	390880,6249
	12865	1371644,9226	390870,8585
	12866	1371653,7982	390859,8688

Сведения о характерных точках границ объекта	№ точки	Координаты	
		X	Y
	12867	1371629,5755	390833,5924
	12847	1371624,7877	390824,6693
	12868	1371685,2844	391166,2073
	12869	1371697,9267	391154,1436
	12870	1371710,9667	391166,3805
	12871	1371702,1787	391177,5315
	12868	1371685,2844	391166,2073
	12872	1371820,4613	391491,2562
	12873	1371824,5514	391475,8843
	12874	1371827,2106	391459,8809
	12875	1371826,5657	391448,1390
	12876	1371824,8845	391437,4719
	12877	1371885,7380	391421,9267
	12878	1371904,2635	391426,4939
	12879	1371905,9070	391428,9589
	12880	1371910,7716	391414,2331
	12881	1371920,9848	391397,4489
	12882	1371920,3454	391373,5289
	12883	1371920,6724	391351,6158
	12884	1371923,0806	391323,7562
	12885	1371902,3865	391308,5034
	12886	1371903,7838	391281,6250
	12887	1371915,3794	391238,9584
	12888	1371937,1587	391248,2498
	12889	1371951,0142	391254,4341
	12890	1371964,3938	391225,7419
	12891	1371973,7000	391202,9666
	12892	1371956,0833	391181,7821
	12893	1371944,5914	391150,7263
	12894	1371958,8482	391130,0173
	12895	1371977,4313	391153,2088
	12896	1372020,1427	391228,5663
	12897	1372001,8424	391253,2000
	12898	1371995,6877	391265,0634
	12899	1371993,2052	391297,9032
	12900	1372002,5861	391336,8977
	12901	1372016,6202	391397,8796
	12902	1372020,1288	391429,8125
	12903	1372026,4324	391474,7387
	12904	1372034,3714	391543,5998
	12905	1372043,7522	391582,5943
	12906	1372057,0727	391624,6363
	12907	1372067,5239	391658,6654
	12908	1372093,6742	391708,8691
	12909	1372119,6609	391770,0293

Сведения о характерных точках границ объекта	№ точки	Координаты	
		X	Y
	12910	1372130,0081	391811,0307
	12911	1372140,0878	391869,9610
	12912	1372155,3261	391917,0131
	12913	1372170,6832	391956,0967
	12914	1372191,9572	391999,2537
	12915	1372243,6480	392073,7490
	12916	1372265,1152	392103,9573
	12917	1372310,1606	392156,4354
	12918	1372361,2120	392207,0106
	12919	1372394,5129	392245,3658
	12920	1372419,9345	392277,6257
	12921	1372467,2692	392310,2126
	12922	1372514,4553	392352,7600
	12923	1372539,8770	392385,0199
	12924	1372543,1776	392430,8976
	12925	1372556,5575	392468,9554
	12926	1372613,6446	392515,6356
	12927	1372672,7536	392560,3534
	12928	1372720,1180	392590,9482
	12929	1372705,6681	392624,6058
	12930	1372593,4860	392547,9627
	12931	1372579,8237	392528,8297
	12932	1372557,0929	392516,5353
	12933	1372536,5920	392488,3339
	12934	1372488,2464	392456,7282
	12935	1372455,8673	392423,3681
	12936	1372430,2821	392402,0647
	12937	1372402,6603	392383,7197
	12938	1372381,1485	392356,4995
	12939	1372355,6377	392330,2158
	12940	1372338,9872	392311,0383
	12941	1372316,5091	392281,8111
	12942	1372299,7100	392272,5940
	12943	1372291,8754	392263,5107
	12944	1372276,2953	392239,3678
	12945	1372251,7657	392214,0950
	12946	1372235,1598	392191,9293
	12947	1372222,4936	392172,8112
	12948	1372199,9857	392145,5761
	12949	1372185,3868	392122,4441
	12950	1372174,6978	392104,3517
	12951	1372168,9147	392091,3139
	12952	1372147,4921	392058,1174
	12953	1372131,9120	392033,9745
	12954	1372124,2706	392011,9425

Сведения о характерных точках границ объекта	№ точки	Координаты	
		X	Y
	12955	1372116,7184	391983,9343
	12956	1372102,3275	391946,8576
	12957	1372092,7832	391918,8196
	12958	1372086,1229	391897,7986
	12959	1372075,5379	391872,7339
	12960	1372079,7748	391855,8606
	12961	1372079,9680	391842,9119
	12962	1372071,1522	391832,8177
	12963	1372069,4425	391813,8630
	12964	1372060,7307	391796,7965
	12965	1372050,7405	391798,6400
	12966	1372025,6758	391809,2249
	12967	1372006,8549	391801,9703
	12968	1371988,2718	391778,7787
	12969	1371979,7681	391747,7675
	12970	1371961,3634	391712,6235
	12971	1371957,0073	391670,7152
	12972	1371943,0840	391636,1033
	12973	1371909,9586	391666,8750
	12974	1371864,5551	391633,0112
	12975	1371840,4943	391575,1012
	12976	1371834,5628	391565,0707
	12977	1371823,5507	391520,1578
	12872	1371820,4613	391491,2562
	12978	1371843,3906	390251,9783
	12979	1371899,4997	390332,9801
	12980	1371980,7654	390420,3696
	12981	1372032,5201	390470,8439
	12982	1372057,6228	390480,8382
	12983	1372096,9039	390521,1058
	12984	1372146,4246	390546,6957
	12985	1372159,2242	390548,4900
	12986	1372165,7854	390538,5673
	12987	1372161,5231	390527,8032
	12988	1372145,0368	390505,3902
	12989	1372129,6892	390486,3225
	12990	1372100,8169	390437,1574
	12991	1372063,9504	390379,1235
	12992	1372036,6764	390353,4647
	12993	1372002,2670	390322,4887
	12994	1371959,4122	390293,3909
	12995	1371909,5356	390251,3619
	12996	1371867,8950	390221,4805
	12997	1371855,0835	390220,4877
	12998	1371845,7231	390229,9678

Сведения о характерных точках границ объекта	№ точки	Координаты	
		X	Y
	12978	1371843,3906	390251,9783
	12999	1372049,4235	391429,0299
	13000	1372051,4869	391428,8306
	13001	1372051,3840	391427,6789
	13002	1372056,3580	391420,7717
	13003	1372053,6764	391408,7794
	13004	1372054,8793	391405,9168
	13005	1372068,0326	391389,1098
	13006	1372129,5375	391402,3099
	13007	1372219,4469	391559,0212
	13008	1372212,9654	391610,6544
	13009	1372212,2305	391613,6540
	13010	1372184,1609	391637,3999
	13011	1372144,9393	391666,5003
	13012	1372146,1063	391670,0684
	13013	1372144,6881	391673,2779
	13014	1372134,0759	391677,3104
	13015	1372131,9036	391674,7575
	13016	1372130,8780	391673,7820
	13017	1372127,4385	391667,6695
	13018	1372123,6643	391670,5837
	13019	1372113,3924	391657,1679
	13020	1372076,1580	391573,8665
	13021	1372075,8286	391572,4813
	13022	1372072,2088	391555,6641
	13023	1372078,3481	391541,7130
	13024	1372066,7597	391499,2220
	13025	1372059,2640	391435,8280
	13026	1372055,6647	391435,7343
	13027	1372052,0061	391436,2598
	13028	1372051,4170	391432,1702
	13029	1372051,3918	391431,8498
	13030	1372049,7090	391432,0147
	12999	1372049,4235	391429,0299
	13031	1372446,3139	391364,3852
	13032	1372457,7267	391377,1590
	13033	1372474,7520	391402,6201
	13034	1372494,6773	391428,1250
	13035	1372505,9647	391449,2996
	13036	1372517,3775	391462,0735
	13037	1372537,3654	391483,3779
	13038	1372563,2793	391496,3681
	13039	1372577,7804	391496,5845
	13040	1372595,3070	391488,4437
	13041	1372604,1956	391475,9724

Сведения о характерных точках границ объекта	№ точки	Координаты	
		X	Y
	13042	1372601,5459	391459,1280
	13043	1372598,7710	391450,6843
	13044	1372584,5209	391433,6668
	13045	1372570,3332	391412,4489
	13046	1372567,5583	391404,0049
	13047	1372562,0084	391387,1172
	13048	1372553,4333	391378,5870
	13049	1372541,9578	391370,0131
	13050	1372527,4568	391369,7968
	13051	1372521,7192	391365,5103
	13052	1372507,4061	391352,6927
	13053	1372496,0560	391335,7185
	13054	1372473,1678	391314,3708
	13055	1372461,6297	391309,9977
	13056	1372450,1542	391301,4238
	13031	1372446,3139	391364,3852
	13057	1372684,7117	391523,3875
	13058	1372727,5255	391570,2396
	13059	1372784,6520	391629,9093
	13060	1372873,1796	391723,6573
	13061	1372886,2764	391735,0610
	13062	1372900,3500	391751,9677
	13063	1372919,9549	391770,0043
	13064	1372956,6528	391795,5139
	13065	1372959,1093	391796,3521
	13066	1372976,3333	391809,2208
	13067	1373022,4231	391830,9147
	13068	1373057,0375	391844,0347
	13069	1373065,6130	391852,5654
	13070	1373071,0998	391873,6530
	13071	1373073,6867	391894,6978
	13072	1373085,1622	391903,2717
	13073	1373106,8517	391910,2478
	13074	1373135,6658	391923,2813
	13075	1373169,1777	391938,4857
	13076	1373220,5718	391983,8853
	13077	1373270,5507	392050,8069
	13078	1373301,8888	392089,0851
	13079	1373354,1272	392167,2364
	13080	1373427,5896	392298,5707
	13081	1373486,0857	392386,1815
	13082	1373536,7226	392491,9677
	13083	1373558,8859	392551,9015
	13084	1373607,2493	392615,6417
	13085	1373642,1327	392680,4063

Сведения о характерных точках границ объекта	№ точки	Координаты	
		X	Y
	13086	1373681,5448	392760,8178
	13087	1373718,2447	392828,5849
	13088	1373736,6663	392849,7339
	13089	1373754,2940	392888,3017
	13090	1373765,1509	392911,5409
	13091	1373766,1694	392921,7271
	13092	1373753,4405	392997,1589
	13093	1373758,7394	393030,8478
	13094	1373775,8274	393052,1090
	13095	1373795,9407	393065,0126
	13096	1373824,9428	393065,4453
	13097	1373839,1921	393065,6579
	13098	1373823,2557	393077,4482
	13099	1373872,8178	393095,6311
	13100	1373923,4867	393093,4510
	13101	1373946,7073	393110,5242
	13102	1373955,1995	393119,2969
	13103	1373964,0183	393141,2017
	13104	1373976,2814	393174,1662
	13105	1373989,6591	393211,9592
	13106	1374004,0260	393246,6940
	13107	1374007,2449	393258,5833
	13108	1374001,6843	393273,9428
	13109	1373980,8816	393307,2422
	13110	1373977,7307	393324,0001
	13111	1373977,4800	393340,8012
	13112	1373985,8045	393366,1329
	13113	1373994,2546	393383,0639
	13114	1373985,2405	393403,9352
	13115	1373979,1895	393420,6498
	13116	1373973,0756	393441,5647
	13117	1373975,2969	393447,1613
	13118	1373969,2553	393456,7106
	13119	1373962,7319	393479,4487
	13120	1373962,9048	393487,1687
	13121	1373966,8492	393490,9443
	13122	1373975,4287	393490,6882
	13123	1373997,2226	393483,3949
	13124	1374020,6876	393477,1373
	13125	1374070,6171	393514,4410
	13126	1374087,1505	393522,7292
	13127	1374102,5833	393539,3364
	13128	1374124,3759	393552,7201
	13129	1374169,8464	393569,0235
	13130	1374188,5426	393575,5534

Сведения о характерных точках границ объекта	№ точки	Координаты	
		X	Y
	13131	1374202,7729	393600,4373
	13132	1374203,4881	393604,9841
	13133	1374202,7540	393639,9951
	13134	1374223,8992	393660,2254
	13135	1374234,9886	393661,4987
	13136	1374236,6352	393663,9612
	13137	1374238,7119	393670,2805
	13138	1374231,1058	393679,7876
	13139	1374231,1044	393687,2531
	13140	1374236,4229	393697,5474
	13141	1374248,6050	393705,8697
	13142	1374259,2450	393705,2693
	13143	1374276,0640	393695,2323
	13144	1374287,7667	393703,8334
	13145	1374270,1841	393748,4861
	13146	1374263,9452	393777,8015
	13147	1374278,0075	393807,4202
	13148	1374295,2206	393820,2806
	13149	1374312,4966	393828,9410
	13150	1374350,2619	393825,3032
	13151	1374367,7256	393821,3624
	13152	1374420,5560	393780,1382
	13153	1374468,7079	393784,8409
	13154	1374516,1372	393789,9670
	13155	1374538,9628	393815,5151
	13156	1374547,3502	393836,6461
	13157	1374547,1622	393849,2473
	13158	1374535,1228	393878,4761
	13159	1374520,4337	393890,8604
	13160	1374510,4636	393901,1260
	13161	1374487,2620	393900,7798
	13162	1374462,3041	393898,3958
	13163	1374450,4526	393915,0239
	13164	1374453,0395	393936,0686
	13165	1374471,8168	393975,3201
	13166	1374507,9839	394002,6202
	13167	1374507,5452	394032,0221
	13168	1374488,0320	394063,5911
	13169	1374487,6560	394088,7930
	13170	1374487,1867	394095,7324
	13171	1374475,8510	394083,2550
	13172	1374046,1592	394493,2098
	13173	1374044,5596	394486,6911
	13174	1374045,2336	394486,0386
	13175	1374043,1837	394481,0838

Сведения о характерных точках границ объекта	№ точки	Координаты	
		X	Y
	13176	1374037,1566	394456,5219
	13177	1374042,6814	394443,7254
	13178	1374041,4819	394419,8759
	13179	1374027,6711	394382,9478
	13180	1374001,0433	394311,7577
	13181	1373996,8303	394295,5663
	13182	1373986,5726	394248,7919
	13183	1373982,8181	394237,4841
	13184	1373975,8419	394208,2410
	13185	1373950,1789	394139,1804
	13186	1373944,4355	394121,8820
	13187	1373937,0904	394083,5537
	13188	1373933,1882	394077,4797
	13189	1373914,8497	394029,6649
	13190	1373917,4260	394011,6469
	13191	1373919,4972	393986,8571
	13192	1373922,1077	393958,8134
	13193	1373944,5017	393995,7005
	13194	1373967,0139	394042,2497
	13195	1373975,2131	394075,9818
	13196	1373980,8256	394088,6695
	13197	1373986,5632	394092,9560
	13198	1373995,3893	394084,6855
	13199	1373995,5773	394072,0848
	13200	1373922,7668	393884,4707
	13201	1373923,9459	393877,8035
	13202	1373915,1953	393856,0098
	13203	1373911,8369	393849,1009
	13204	1373902,9979	393809,1307
	13205	1373901,3037	393750,1591
	13206	1373886,5913	393712,1818
	13207	1373816,2158	393642,6949
	13208	1373799,9583	393573,4213
	13209	1373751,1410	393525,7925
	13210	1373732,4892	393488,5317
	13211	1373709,9161	393464,7025
	13212	1373697,8700	393416,4523
	13213	1373689,5452	393391,1210
	13214	1373672,6455	393357,2591
	13215	1373644,0195	393331,6244
	13216	1373615,4433	393303,1977
	13217	1373604,8153	393289,5507
	13218	1373575,7308	393242,3798
	13219	1373530,1423	393187,0836
	13220	1373512,9290	393174,2232

Сведения о характерных точках границ объекта	№ точки	Координаты	
		X	Y
	13221	1373486,9525	393165,4329
	13222	1373469,6768	393156,7730
	13223	1373461,0390	393152,4427
	13224	1373432,1629	393133,5416
	13225	1373417,8502	393120,7245
	13226	1373403,3084	393097,9661
	13227	1373387,5237	393059,0489
	13228	1373379,1984	393018,7553
	13229	1373370,6139	392991,4469
	13230	1373362,2158	392983,0929
	13231	1373362,1912	392983,0247
	13232	1373336,5042	392932,8859
	13233	1373325,7870	392888,9906
	13234	1373317,5582	392847,7531
	13235	1373323,3786	392852,1017
	13236	1373346,2042	392877,6499
	13237	1373360,6425	392882,0661
	13238	1373366,4431	392882,1527
	13239	1373375,2689	392873,8822
	13240	1373378,4199	392857,1243
	13241	1373381,8212	392823,5653
	13242	1373365,4856	392751,9007
	13243	1373346,0617	392692,7936
	13244	1373320,5211	392663,7937
	13245	1373295,6596	392626,3012
	13246	1373238,6585	392558,2312
	13247	1373213,2111	392518,9922
	13248	1373172,8589	392501,5852
	13249	1373145,9304	392494,6583
	13250	1373144,9416	392493,9369
	13251	1373144,1064	392494,1891
	13252	1373138,1819	392492,6651
	13253	1373112,0800	392492,2757
	13254	1373088,7531	392500,3303
	13255	1373074,0014	392516,9151
	13256	1373070,4633	392542,0559
	13257	1373048,1462	392572,9581
	13258	1373051,4238	392595,3888
	13259	1373049,5463	392600,5746
	13260	1373049,3583	392613,1758
	13261	1373052,0079	392630,0202
	13262	1373075,0521	392677,2667
	13263	1373075,1427	392681,6697
	13264	1373117,5810	392762,0763
	13265	1373132,6399	392791,9129

Сведения о характерных точках границ объекта	№ точки	Координаты	
		X	Y
	13266	1373135,2417	392824,0875
	13267	1373149,4918	392841,1050
	13268	1373163,7421	392858,1225
	13269	1373175,1550	392870,8964
	13270	1373189,5933	392875,3131
	13271	1373204,2268	392875,5315
	13272	1373258,4633	392934,8250
	13273	1373307,2712	392983,6585
	13274	1373360,5276	393082,5249
	13275	1373402,6416	393171,3512
	13276	1373443,8642	393220,8190
	13277	1373445,4725	393223,6314
	13278	1373451,1891	393228,1821
	13279	1373571,8427	393346,1999
	13280	1373601,6280	393375,3198
	13281	1373630,7851	393408,9362
	13282	1373676,7344	393479,0221
	13283	1373699,8481	393521,5691
	13284	1373722,1722	393556,5000
	13285	1373744,1767	393599,7556
	13286	1373761,1039	393627,9233
	13287	1373822,7078	393767,9802
	13288	1373822,9441	393768,8688
	13289	1373824,5477	393784,9062
	13290	1373829,9719	393810,1942
	13291	1373845,6237	393857,8224
	13292	1373861,8460	393992,7509
	13293	1373859,4888	394057,3140
	13294	1373850,5608	394155,9291
	13295	1373849,4726	394199,0272
	13296	1373832,2787	394313,4286
	13297	1373830,5932	394324,6366
	13298	1373826,4719	394459,6801
	13299	1373835,3970	394518,7105
	13300	1373850,1507	394559,2084
	13301	1373861,8216	394601,5916
	13302	1373911,2386	394712,0990
	13303	1373970,9507	394819,1733
	13304	1374015,2209	394880,2645
	13305	1374060,8667	394917,3285
	13306	1374126,7580	394949,9297
	13307	1374165,1723	394955,0229
	13308	1374217,2539	394967,1955
	13309	1374260,6941	394972,0449
	13310	1374325,4007	394976,5202

Сведения о характерных точках границ объекта	№ точки	Координаты	
		X	Y
	13311	1374369,4485	394967,3934
	13312	1374370,1112	394967,3942
	13313	1374369,9882	394967,2816
	13314	1374375,6503	394966,1084
	13315	1374377,0670	394967,4060
	13316	1374538,6380	394979,3270
	13317	1374595,6711	394913,9303
	13318	1374600,6956	394914,5660
	13319	1374585,9738	394931,0870
	13320	1374615,9432	394926,9869
	13321	1374625,7292	394926,8448
	13322	1374635,5928	394927,4001
	13323	1374647,7678	394929,0930
	13324	1374803,1865	394917,5103
	13325	1374840,7893	394913,6878
	13326	1374833,6910	394911,8118
	13327	1374842,7020	394912,8178
	13328	1374847,0869	394911,8378
	13329	1374996,6400	394952,2730
	13330	1375035,3122	394887,3900
	13331	1375039,3473	394888,3829
	13332	1375031,4214	394902,0267
	13333	1375073,6207	394907,9028
	13334	1375126,4705	394911,6779
	13335	1375165,5945	394917,3436
	13336	1375193,7349	394923,1775
	13337	1375212,2692	394918,0290
	13338	1375204,7177	394880,9633
	13339	1375190,6487	394854,7094
	13340	1375187,9200	394840,7231
	13341	1375191,9759	394740,6015
	13342	1375184,3414	394680,7338
	13343	1375177,8414	394616,1039
	13344	1375153,4944	394498,1060
	13345	1375113,5414	394314,5749
	13346	1375101,2735	394278,3845
	13347	1375097,9951	394263,0486
	13348	1375056,2330	394144,7607
	13349	1375033,2135	394075,1321
	13350	1375005,4022	393994,8940
	13351	1374976,9927	393949,7441
	13352	1374892,5562	393776,2341
	13353	1374836,9536	393684,1189
	13354	1374800,0657	393628,9525
	13355	1374738,7299	393535,9511

Сведения о характерных точках границ объекта	№ точки	Координаты	
		X	Y
	13356	1374722,3028	393527,7164
	13357	1374715,8613	393519,0083
	13358	1374692,8630	393506,8710
	13359	1374675,5675	393463,5937
	13360	1374650,0300	393425,4015
	13361	1374627,5194	393388,7424
	13362	1374594,6772	393364,2051
	13363	1374561,8922	393322,8328
	13364	1374553,8252	393313,2096
	13365	1374552,3286	393312,7671
	13366	1374535,9595	393298,8037
	13367	1374513,1119	393279,7307
	13368	1374493,3120	393245,8254
	13369	1374474,9892	393217,6314
	13370	1374397,8117	393140,8576
	13371	1374364,6070	393084,0419
	13372	1374335,0243	393041,7203
	13373	1374279,8496	392957,2300
	13374	1374263,9493	392926,5761
	13375	1374232,8295	392877,0024
	13376	1374232,0765	392877,3318
	13377	1374228,9657	392871,7338
	13378	1374217,6507	392853,7269
	13379	1374220,8451	392851,5042
	13380	1374194,6302	392810,1246
	13381	1374175,5712	392785,0815
	13382	1374164,0921	392775,7893
	13383	1374140,6479	392738,5163
	13384	1374095,4033	392679,8187
	13385	1374036,5086	392627,1554
	13386	1374024,5232	392615,2147
	13387	1373965,6857	392554,3994
	13388	1373940,3549	392536,6079
	13389	1373934,0064	392536,5132
	13390	1373913,2415	392526,9687
	13391	1373912,1246	392526,1342
	13392	1373876,4430	392474,9424
	13393	1373868,9711	392466,5388
	13394	1373840,7724	392433,3928
	13395	1373789,0057	392363,3045
	13396	1373755,0804	392303,9814
	13397	1373703,8171	392240,1979
	13398	1373669,1248	392212,2834
	13399	1373600,5852	392139,8399
	13400	1373544,8653	392090,6060

Сведения о характерных точках границ объекта	№ точки	Координаты	
		X	Y
	13401	1373510,4390	392064,8848
	13402	1373475,1703	392039,9783
	13403	1373442,0518	392010,3404
	13404	1373383,9924	391970,2067
	13405	1373361,9804	391949,6764
	13406	1373277,8930	391882,5123
	13407	1373214,9659	391822,7561
	13408	1373165,9743	391736,4282
	13409	1373117,1098	391706,2907
	13410	1373028,0182	391650,3454
	13411	1372933,2517	391585,9132
	13412	1372838,2972	391534,0813
	13413	1372792,2070	391512,3879
	13414	1372722,8530	391494,5481
	13415	1372696,6885	391498,3587
	13416	1372684,9624	391506,5864
	13057	1372684,7117	391523,3875
	13417	1372700,4582	394161,9922
	13418	1372705,9650	394145,9991
	13419	1372713,0721	394143,5797
	13420	1372789,2728	394209,5521
	13421	1372807,9166	394226,0213
	13422	1372801,9684	394250,7246
	13423	1372824,8911	394319,0127
	13424	1372813,6015	394342,5708
	13425	1372814,1852	394349,2489
	13426	1372796,6836	394323,0746
	13427	1372791,0084	394314,5877
	13428	1372782,7465	394285,0556
	13429	1372777,3220	394259,7675
	13430	1372771,8351	394238,6794
	13431	1372760,5477	394217,5048
	13432	1372737,7848	394187,7568
	13433	1372711,9963	394166,3657
	13417	1372700,4582	394161,9922
	13434	1372732,0281	392516,0814
	13435	1372752,9660	392498,3904
	13436	1372764,0420	392515,5589
	13437	1372757,8694	392519,6776
	13438	1372746,0825	392527,3632
	13439	1372741,1262	392523,0285
	13440	1372735,7868	392518,8980
	13434	1372732,0281	392516,0814
	13441	1372791,0816	394434,2464
	13442	1372799,9711	394417,3708

Сведения о характерных точках границ объекта	№ точки	Координаты	
		X	Y
	13443	1372808,5074	394415,8479
	13444	1372803,2992	394410,3810
	13445	1372809,9936	394403,0967
	13446	1372821,6570	394399,0694
	13447	1372824,8706	394378,1112
	13448	1372819,0631	394360,4389
	13449	1372826,6869	394365,0353
	13450	1372872,2279	394361,9361
	13451	1372878,1052	394389,8791
	13452	1372876,6047	394405,7808
	13453	1372871,8234	394413,2409
	13454	1372861,8477	394419,5313
	13455	1372831,7885	394438,5305
	13456	1372814,6763	394443,2871
	13457	1372797,7209	394441,2168
	13441	1372791,0816	394434,2464
	13458	1372793,3376	376895,5448
	13459	1372799,7996	376882,5000
	13460	1372804,9985	376868,5675
	13461	1372808,9785	376862,5657
	13462	1372816,9557	376861,5445
	13463	1372826,9560	376869,0152
	13464	1372835,4672	376888,4758
	13465	1372849,9513	376898,4338
	13466	1372863,9483	376910,8950
	13467	1372872,9622	376930,8634
	13468	1372873,4781	376939,8528
	13469	1372871,4933	376946,8545
	13470	1372863,0166	376949,8687
	13471	1372844,5395	376941,4214
	13472	1372823,0578	376928,4884
	13473	1372811,5697	376921,5257
	13474	1372794,4599	376915,1723
	13458	1372793,3376	376895,5448
	13475	1372853,3479	394636,5961
	13476	1372866,3574	394630,0980
	13477	1372930,7517	394612,5352
	13478	1372998,4010	394600,1800
	13479	1373027,0180	394603,4325
	13480	1373037,4251	394645,0558
	13481	1373052,3850	394682,7902
	13482	1373081,7044	394665,6423
	13483	1373049,1631	394607,3327
	13484	1372961,6222	394456,5403
	13485	1372972,3999	394451,9787

Сведения о характерных точках границ объекта	№ точки	Координаты	
		X	Y
	13486	1372976,0520	394451,3203
	13487	1372993,4271	394455,3155
	13488	1373007,6990	394500,3606
	13489	1373023,4389	394530,4836
	13490	1373055,9034	394524,7413
	13491	1373031,4481	394515,3477
	13492	1373024,8511	394498,4372
	13493	1373053,2599	394514,1164
	13494	1373069,6362	394522,4555
	13495	1373091,8615	394535,2405
	13496	1373087,8848	394551,3705
	13497	1373095,0951	394568,9128
	13498	1373100,9489	394593,9069
	13499	1373110,7607	394604,0160
	13500	1373128,1730	394605,5211
	13501	1373139,2857	394611,9136
	13502	1373143,8572	394639,3793
	13503	1373150,8631	394670,6172
	13504	1373163,2023	394678,2734
	13505	1373175,3370	394699,6251
	13506	1373193,5485	394731,0303
	13507	1373215,7738	394743,8153
	13508	1373213,1351	394753,7386
	13509	1373222,9469	394763,8477
	13510	1373237,7762	394771,5410
	13511	1373246,3058	394784,1216
	13512	1373256,2292	394786,7603
	13513	1373266,1710	394788,1540
	13514	1373279,5323	394810,7694
	13515	1373291,6300	394834,6114
	13516	1373314,1897	394824,9853
	13517	1373369,1794	394863,5438
	13518	1373355,9877	394865,8105
	13519	1373342,3802	394855,2940
	13520	1373322,4778	394853,7517
	13521	1373302,5011	394857,1896
	13522	1373269,1446	394839,2572
	13523	1373229,6370	394816,2517
	13524	1373204,9773	394799,6943
	13525	1373182,2505	394820,5260
	13526	1373175,4329	394812,0322
	13527	1373167,6401	394817,4614
	13528	1373138,5795	394766,1180
	13529	1373112,4762	394685,6982
	13530	1373088,5234	394677,8674

Сведения о характерных точках границ объекта	№ точки	Координаты	
		X	Y
	13531	1373055,6321	394699,0478
	13532	1373057,5886	394708,1557
	13533	1373067,3407	394739,3802
	13534	1373053,0317	394762,7902
	13535	1373034,1760	394764,7433
	13536	1373004,9020	394759,5386
	13537	1372962,6207	394767,9945
	13538	1372959,3695	394755,6316
	13539	1372941,8042	394731,5639
	13540	1372924,0470	394731,3460
	13541	1372884,5658	394726,3621
	13542	1372872,2079	394687,9873
	13543	1372860,4999	394673,0238
	13475	1372853,3479	394636,5961
	13544	1372871,5051	392774,1416
	13545	1372898,9639	392752,4571
	13546	1372914,9195	392771,7288
	13547	1372930,9146	392791,0311
	13548	1372946,9095	392810,3434
	13549	1372962,9339	392829,6962
	13550	1372935,3189	392851,1284
	13551	1372919,3829	392831,8869
	13552	1372903,4169	392812,6451
	13553	1372887,4610	392793,3934
	13544	1372871,5051	392774,1416
	13554	1372897,0363	394963,4160
	13555	1372915,6995	394934,8040
	13556	1372929,6739	394939,4329
	13557	1372954,8650	394943,0393
	13558	1372969,8075	394939,1035
	13559	1372977,7623	394932,2499
	13560	1372979,1922	394924,7687
	13561	1372975,3046	394915,9091
	13562	1372963,8966	394906,8491
	13563	1372940,4254	394896,6331
	13564	1372939,1586	394883,9638
	13565	1372930,7087	394867,0329
	13566	1372928,4287	394858,8830
	13567	1372931,4016	394860,8436
	13568	1372977,5817	394859,2181
	13569	1373017,5833	394850,1121
	13570	1373047,3660	394863,7861
	13571	1373066,2963	394882,0410
	13572	1373086,5331	394901,8236
	13573	1373098,5664	394910,6038

Сведения о характерных точках границ объекта	№ точки	Координаты	
		X	Y
	13574	1373113,3439	394907,6777
	13575	1373120,6811	394900,8509
	13576	1373113,5243	394855,9675
	13577	1373110,5684	394841,7157
	13578	1373111,4502	394819,2835
	13579	1373118,9649	394814,5037
	13580	1373127,4464	394816,4596
	13581	1373141,2037	394819,4974
	13582	1373151,5766	394823,1208
	13583	1373197,0696	394896,3756
	13584	1373214,2144	394890,1691
	13585	1373223,6332	394966,0552
	13586	1373232,5079	394970,6775
	13587	1373291,0447	394998,2600
	13588	1373376,6566	394979,7246
	13589	1373464,0304	395032,6822
	13590	1373572,5900	395065,3399
	13591	1373628,8555	395105,8520
	13592	1373638,5549	395112,8893
	13593	1373645,0938	395117,6335
	13594	1373654,0094	395135,9441
	13595	1373694,3833	395219,7934
	13596	1373611,6726	395186,5312
	13597	1373604,8108	395183,7533
	13598	1373595,2836	395197,6518
	13599	1373600,8360	395204,7360
	13600	1373606,3608	395211,7918
	13601	1373654,6667	395246,2700
	13602	1373752,6355	395299,2287
	13603	1373837,3631	395318,6443
	13604	1373892,9646	395361,8911
	13605	1373927,6316	395391,4979
	13606	1373948,3208	395416,1533
	13607	1373955,2642	395424,2584
	13608	1373964,4545	395435,1476
	13609	1373945,0375	395458,0944
	13610	1373909,7333	395443,9760
	13611	1373843,5403	395392,7837
	13612	1373712,0342	395323,0576
	13613	1373613,1846	395273,6305
	13614	1373565,5249	395276,2780
	13615	1373533,1725	395314,4377
	13616	1373512,3155	395310,3448
	13617	1373432,2539	395294,8104
	13618	1373357,2335	395257,7422

Сведения о характерных точках границ объекта	№ точки	Координаты	
		X	Y
	13619	1373267,2116	395208,3158
	13620	1373201,8989	395182,7175
	13621	1373156,0062	395160,6537
	13622	1373144,7741	395148,0929
	13623	1373073,9248	395068,8626
	13624	1373052,2103	395068,1485
	13625	1373051,8629	395136,9435
	13626	1373043,7298	395149,5856
	13627	1373015,9834	395111,5144
	13628	1372971,5442	395052,9733
	13629	1372943,6152	395044,7040
	13630	1372943,7157	395084,2201
	13631	1372963,0756	395115,3139
	13632	1372973,0204	395149,5048
	13633	1372940,0732	395140,1825
	13634	1372921,4252	395097,9102
	13635	1372913,9682	395046,9342
	13636	1372936,3794	395016,1096
	13637	1372945,9501	394979,7194
	13554	1372897,0363	394963,4160
	13638	1372908,6438	377224,7873
	13639	1372910,6956	377252,6800
	13640	1372976,6587	377254,4190
	13641	1373324,0942	377349,3893
	13642	1373625,4152	377461,6647
	13643	1373633,7462	377433,7860
	13644	1373599,7527	377420,2135
	13645	1373557,2050	377403,7797
	13646	1373493,8298	377379,4225
	13647	1373431,3472	377357,4130
	13648	1373365,8893	377332,4689
	13649	1373301,9190	377311,9266
	13650	1373238,2463	377293,4386
	13651	1373173,3834	377274,3637
	13652	1373110,9008	377257,6365
	13653	1373044,8478	377240,3223
	13654	1372981,1751	377224,7689
	13638	1372908,6438	377224,7873
	13655	1373131,4374	405640,4729
	13656	1373159,2888	405611,3084
	13657	1373208,1290	405550,1863
	13658	1373288,1262	405142,8793
	13659	1373358,8143	404762,1719
	13660	1373371,8141	404718,1705
	13661	1373374,8135	404692,1708

Сведения о характерных точках границ объекта	№ точки	Координаты	
		X	Y
	13662	1373377,8138	404664,1696
	13663	1373403,8135	404554,1674
	13664	1373458,8119	404316,1629
	13665	1373470,8121	404275,1631
	13666	1373485,6320	404231,2124
	13667	1373489,6823	404223,4015
	13668	1373495,7222	404213,4918
	13669	1373498,8022	404203,1212
	13670	1373498,4220	404193,3217
	13671	1373500,1119	404162,3203
	13672	1373520,5615	404109,5792
	13673	1373532,2319	404083,6890
	13674	1373538,5418	404068,5283
	13675	1373536,8117	404056,1587
	13676	1373535,3918	404045,1386
	13677	1373535,0462	404042,4625
	13678	1373493,7037	404131,2723
	13679	1373492,0680	404173,1779
	13680	1373455,2060	404273,6642
	13681	1373417,3502	404440,4862
	13682	1373404,6213	404515,9181
	13683	1373333,8432	404787,9419
	13684	1373276,8524	404950,2022
	13685	1373251,8974	405055,7115
	13686	1373217,1804	405218,9273
	13687	1373154,6768	405491,1512
	13688	1373152,7900	405500,8000
	13689	1373148,3984	405519,9475
	13655	1373131,4374	405640,4729
	13690	1373237,0166	393002,0575
	13691	1373239,7289	393014,7016
	13692	1373242,3158	393035,7464
	13693	1373250,7030	393056,8773
	13694	1373247,1133	393103,0375
	13695	1373252,4751	393132,5259
	13696	1373269,3748	393166,3878
	13697	1373292,2631	393187,7356
	13698	1373295,1633	393187,7788
	13699	1373298,1263	393183,6217
	13700	1373295,3513	393175,1781
	13701	1373289,8018	393158,2904
	13702	1373281,7277	393116,1575
	13703	1373276,8675	393053,0668
	13704	1373265,7681	393019,2914
	13705	1373257,3179	393002,3604

Сведения о характерных точках границ объекта	№ точки	Координаты	
		X	Y
	13706	1373248,7428	392993,8298
	13707	1373240,0423	392993,7000
	13690	1373237,0166	393002,0575
	13708	1373281,2046	410737,9560
	13709	1373284,8507	410736,1644
	13710	1373290,7205	410731,5611
	13711	1373305,7098	410709,6805
	13712	1373308,9262	410704,5975
	13713	1373328,9065	410669,3088
	13714	1373337,2661	410647,9894
	13715	1373329,6993	410629,9450
	13708	1373281,2046	410737,9560
	13716	1373290,8533	376830,6011
	13717	1373297,5357	376824,5342
	13718	1373305,8039	376819,3560
	13719	1373314,8222	376806,0798
	13720	1373328,5900	376795,4405
	13721	1373340,2439	376795,5296
	13722	1373345,6700	376798,1109
	13723	1373351,1662	376807,2600
	13724	1373348,1582	376823,5884
	13725	1373336,7957	376844,0450
	13726	1373318,7602	376855,6837
	13727	1373304,1357	376852,4886
	13728	1373294,7280	376841,9020
	13716	1373290,8533	376830,6011
	13729	1373300,5058	410316,5634
	13730	1373303,0306	410358,5068
	13731	1373330,3296	410387,5760
	13732	1373332,9899	410380,8844
	13733	1373334,2078	410360,6195
	13734	1373334,5466	410354,9826
	13735	1373335,5586	410337,4344
	13736	1373336,9993	410313,2110
	13737	1373337,9501	410297,1423
	13738	1373339,8214	410290,3789
	13739	1373342,7655	410279,7341
	13740	1373346,1310	410267,5597
	13741	1373351,8695	410246,8313
	13742	1373352,7299	410243,7225
	13743	1373361,0808	410213,5333
	13744	1373362,8552	410207,1286
	13745	1373364,7924	410200,1341
	13746	1373365,3212	410198,2116
	13747	1373365,5671	410197,3238

Сведения о характерных точках границ объекта	№ точки	Координаты	
		X	Y
	13748	1373367,6792	410189,6251
	13749	1373373,3965	410171,0769
	13750	1373378,0505	410155,9688
	13751	1373380,7659	410147,1522
	13752	1373389,9741	410117,2239
	13753	1373392,5525	410109,5960
	13754	1373399,5101	410085,7608
	13755	1373405,9931	410065,4433
	13756	1373410,6297	410052,5279
	13757	1373420,7930	410018,2391
	13758	1373430,5522	409987,7633
	13759	1373433,2547	409983,0038
	13760	1373436,8124	409972,4911
	13761	1373436,3987	409973,3817
	13762	1373361,8607	410086,7118
	13729	1373300,5058	410316,5634
	13763	1373303,6648	410799,0924
	13764	1373310,6092	410810,3309
	13765	1373332,9020	410841,2915
	13766	1373331,6097	410836,0411
	13767	1373325,7815	410822,4416
	13768	1373321,6753	410809,3978
	13769	1373315,6923	410800,1368
	13770	1373306,4900	410799,4994
	13763	1373303,6648	410799,0924
	13771	1373339,5518	410607,9936
	13772	1373350,0708	410606,2824
	13773	1373369,2927	410574,8932
	13774	1373378,5379	410559,9182
	13775	1373382,2313	410540,9697
	13776	1373383,0952	410523,6183
	13777	1373344,3619	410597,2825
	13771	1373339,5518	410607,9936
	13778	1373348,5475	410863,0233
	13779	1373348,5483	410863,0242
	13780	1373398,1641	410921,8721
	13781	1373424,4402	410953,0374
	13782	1373487,4142	411027,4511
	13783	1373506,8862	411045,9615
	13784	1373507,6555	411046,6927
	13785	1373508,1380	411047,8137
	13786	1373512,1329	411051,5380
	13787	1373513,7423	411052,4790
	13788	1373514,4881	411053,1880
	13789	1373578,5394	411114,0761

Сведения о характерных точках границ объекта	№ точки	Координаты	
		X	Y
	13790	1373644,0503	411165,7433
	13791	1373660,4349	411174,2894
	13792	1373697,4556	411174,8527
	13793	1373729,8348	411168,2321
	13794	1373729,8205	411167,5652
	13795	1373748,9088	411153,8473
	13796	1373765,5617	411150,5151
	13797	1373781,9252	411153,6540
	13798	1373787,3930	411106,8034
	13799	1373774,5923	411080,9415
	13800	1373769,4730	411084,7908
	13801	1373747,1541	411097,1602
	13802	1373727,3912	411111,8482
	13803	1373703,6849	411129,3980
	13804	1373683,5777	411145,7111
	13805	1373671,7998	411149,4361
	13806	1373659,1827	411143,7168
	13807	1373642,4427	411130,7646
	13808	1373606,1251	411098,6367
	13809	1373569,1186	411069,0989
	13810	1373541,3671	411052,0817
	13811	1373527,9161	411037,2282
	13812	1373516,1240	411019,7889
	13813	1373503,0415	411001,6903
	13814	1373474,5399	410979,3108
	13815	1373466,2762	410966,7151
	13816	1373434,8332	410937,6905
	13817	1373417,8111	410926,2144
	13818	1373403,5670	410914,9097
	13819	1373396,6809	410903,1647
	13820	1373393,3908	410891,0633
	13821	1373383,8205	410863,4753
	13822	1373375,7181	410840,0699
	13823	1373364,5383	410833,8819
	13824	1373358,7380	410839,1864
	13825	1373360,4755	410848,0940
	13778	1373348,5475	410863,0233
	13826	1373368,8776	410454,0433
	13827	1373373,8955	410462,7493
	13828	1373385,9427	410468,3871
	13829	1373410,1393	410476,5026
	13830	1373440,2440	410483,2820
	13831	1373467,6829	410487,6632
	13832	1373511,5436	410490,2560
	13833	1373626,4553	410466,6167

Сведения о характерных точках границ объекта	№ точки	Координаты	
		X	Y
	13834	1373655,0629	410450,4513
	13835	1373670,9129	410433,9016
	13836	1373675,4118	410425,2471
	13837	1373689,4275	410398,3020
	13838	1373710,1417	410360,1437
	13839	1373737,1564	410304,6070
	13840	1373747,0231	410274,1183
	13841	1373763,1050	410210,4450
	13842	1373764,3276	410205,5933
	13843	1373776,5115	410131,0818
	13844	1373782,3772	410092,5009
	13845	1373788,6319	410020,4714
	13846	1373782,9237	409958,7434
	13847	1373780,8234	409919,9236
	13848	1373777,9452	409890,1350
	13849	1373781,3604	409881,7163
	13850	1373786,2939	409879,7379
	13851	1373797,1853	409880,1805
	13852	1373798,9221	409880,6281
	13853	1373801,5906	409888,1983
	13854	1373803,8358	409894,5840
	13855	1373808,4566	409938,2324
	13856	1373811,6719	410050,3308
	13857	1373808,8006	410115,5405
	13858	1373800,6500	410179,0211
	13859	1373798,3296	410186,5259
	13860	1373772,6463	410269,5387
	13861	1373729,4967	410388,8169
	13862	1373699,3256	410444,2074
	13863	1373682,5026	410475,0934
	13864	1373761,0645	410486,6996
	13865	1373775,5434	410488,8360
	13866	1373781,0011	410473,5088
	13867	1373787,3625	410466,1284
	13868	1373808,0649	410416,3995
	13869	1373810,7250	410384,7212
	13870	1373819,2565	410362,7007
	13871	1373824,7891	410340,0885
	13872	1373824,8952	410319,3492
	13873	1373832,1243	410248,9240
	13874	1373844,9823	410162,7473
	13875	1373848,2408	410077,1121
	13876	1373837,2310	409966,0115
	13877	1373817,8479	409884,5021
	13878	1373800,7926	409877,9365

Сведения о характерных точках границ объекта	№ точки	Координаты	
		X	Y
	13879	1373785,2390	409877,3043
	13880	1373761,7035	409880,7239
	13881	1373771,0800	409992,0133
	13882	1373771,2913	409994,5218
	13883	1373756,4189	410140,1104
	13884	1373728,1359	410135,5330
	13885	1373727,9980	410151,4730
	13886	1373727,9882	410153,4732
	13887	1373728,9625	410153,8679
	13888	1373728,5380	410162,8752
	13889	1373727,3183	410173,7001
	13890	1373725,6809	410195,4969
	13891	1373721,4288	410217,0276
	13892	1373716,4479	410242,4982
	13893	1373711,2616	410268,9959
	13894	1373708,7455	410281,8668
	13895	1373708,5654	410282,7883
	13896	1373705,8693	410296,5707
	13897	1373700,4356	410305,4614
	13898	1373689,0435	410323,5549
	13899	1373678,9710	410338,3375
	13900	1373674,3654	410339,9991
	13901	1373653,2522	410329,8822
	13902	1373653,2526	410329,8812
	13903	1373656,0106	410322,7099
	13904	1373659,5476	410313,5130
	13905	1373663,6385	410295,4105
	13906	1373669,0087	410285,3893
	13907	1373669,0090	410285,3887
	13908	1373664,2297	410283,9371
	13909	1373665,1872	410277,4580
	13910	1373665,5202	410275,2047
	13911	1373665,8986	410273,2317
	13912	1373666,4096	410270,5671
	13913	1373666,4642	410270,2578
	13914	1373667,1058	410266,9114
	13915	1373669,0456	410256,7938
	13916	1373669,0483	410255,9436
	13917	1373669,0140	410242,8206
	13918	1373669,0140	410242,8200
	13919	1373670,1350	410236,0060
	13920	1373670,5550	410233,4470
	13921	1373672,0220	410224,5150
	13922	1373674,6413	410215,3486
	13923	1373674,6452	410215,3294

Сведения о характерных точках границ объекта	№ точки	Координаты	
		X	Y
	13924	1373674,0279	410211,1193
	13925	1373676,2734	410187,3183
	13926	1373677,8813	410179,9612
	13927	1373681,3932	410163,8933
	13928	1373681,3939	410163,8902
	13929	1373680,0800	410163,4658
	13930	1373680,0318	410163,4503
	13931	1373680,0302	410163,4497
	13932	1373683,8393	410153,5046
	13933	1373687,2403	410143,4234
	13934	1373689,6943	410143,9036
	13935	1373691,1696	410144,1922
	13936	1373691,4808	410142,7766
	13937	1373694,2808	410130,7460
	13938	1373694,2811	410130,7432
	13939	1373709,6018	409994,2784
	13940	1373708,1704	409958,0001
	13941	1373707,1327	409941,4882
	13942	1373707,0064	409939,4822
	13943	1373685,9019	409949,8738
	13944	1373668,9139	409962,7959
	13945	1373649,5322	409958,6089
	13946	1373624,9757	409960,1728
	13947	1373600,4536	409951,0895
	13948	1373569,0333	409903,5470
	13949	1373530,3507	409905,4173
	13950	1373528,5822	409910,4704
	13951	1373522,8600	409926,8197
	13952	1373509,3915	409922,2954
	13953	1373508,6011	409922,0299
	13954	1373503,1052	409920,1837
	13955	1373491,6423	409951,0686
	13956	1373496,2425	409948,7272
	13957	1373497,5986	409948,0369
	13958	1373505,7602	409950,0491
	13959	1373505,8148	409950,3363
	13960	1373509,5857	409951,3917
	13961	1373509,6647	409951,1375
	13962	1373512,7882	409952,2843
	13963	1373517,5837	409953,3161
	13964	1373507,0641	409999,5857
	13965	1373507,0640	409999,5859
	13966	1373508,2882	409999,7870
	13967	1373515,5822	410000,9854
	13968	1373515,5836	410000,9856

Сведения о характерных точках границ объекта	№ точки	Координаты	
		X	Y
	13969	1373525,8382	410002,7287
	13970	1373531,8885	410004,7993
	13971	1373532,0684	410008,9665
	13972	1373534,2000	410010,1400
	13973	1373533,6700	410012,8300
	13974	1373532,0800	410017,8900
	13975	1373530,9500	410020,1800
	13976	1373527,4700	410024,1300
	13977	1373526,7600	410025,6300
	13978	1373525,9500	410028,1200
	13979	1373524,3800	410030,3100
	13980	1373520,1900	410033,5700
	13981	1373520,0889	410033,6323
	13982	1373515,7796	410038,0354
	13983	1373514,3459	410033,0799
	13984	1373513,1800	410030,1700
	13985	1373511,8294	410028,1167
	13986	1373509,7706	410027,8338
	13987	1373499,6631	410025,9254
	13988	1373504,6872	410028,6681
	13989	1373506,3331	410030,9731
	13990	1373506,1812	410035,1217
	13991	1373505,2917	410041,1095
	13992	1373497,3857	410060,8454
	13993	1373497,3851	410060,8482
	13994	1373484,7026	410120,1572
	13995	1373479,2361	410145,7209
	13996	1373465,3496	410178,2210
	13997	1373461,4856	410197,2785
	13998	1373458,8593	410210,2693
	13999	1373458,8207	410210,4233
	14000	1373457,8117	410215,4547
	14001	1373457,4770	410217,1100
	14002	1373455,5446	410218,5815
	14003	1373448,0047	410241,2734
	14004	1373444,9574	410251,7809
	14005	1373444,6302	410252,9262
	14006	1373438,4623	410270,9377
	14007	1373436,7421	410275,5776
	14008	1373442,6875	410275,8285
	14009	1373466,1563	410276,8188
	14010	1373460,7327	410345,3178
	14011	1373426,0648	410344,5231
	14012	1373428,6922	410313,0687
	14013	1373428,7927	410311,8649

Сведения о характерных точках границ объекта	№ точки	Координаты	
		X	Y
	14014	1373425,0793	410307,0340
	14015	1373414,9275	410333,9697
	14016	1373414,8872	410334,5272
	14017	1373413,4883	410337,6986
	14018	1373413,4839	410337,7086
	14019	1373408,5476	410345,7091
	14020	1373407,2064	410347,8852
	14021	1373405,2058	410350,0178
	14022	1373401,0099	410354,4926
	14023	1373401,0077	410354,4950
	14024	1373401,0010	410354,5417
	14025	1373400,9968	410354,5709
	14026	1373399,4441	410365,4841
	14027	1373442,5419	410364,4333
	14028	1373437,2924	410391,4077
	14029	1373441,2962	410389,9018
	14030	1373452,0073	410381,2499
	14031	1373453,3303	410381,7398
	14032	1373454,2053	410379,4024
	14033	1373465,8819	410375,7558
	14034	1373471,0091	410377,3526
	14035	1373471,1876	410376,7852
	14036	1373476,4962	410378,9548
	14037	1373489,1683	410384,3449
	14038	1373489,2317	410404,8998
	14039	1373484,3158	410419,3092
	14040	1373481,5863	410419,2385
	14041	1373474,2625	410433,4719
	14042	1373473,7990	410434,3752
	14043	1373460,9292	410433,0535
	14044	1373447,9346	410431,7189
	14045	1373447,9336	410431,7188
	14046	1373445,9061	410439,7526
	14047	1373444,3299	410445,9978
	14048	1373442,3459	410450,1398
	14049	1373442,3279	410450,1772
	14050	1373442,3272	410450,1787
	14051	1373440,7052	410455,1290
	14052	1373438,3451	410462,3317
	14053	1373434,7402	410466,6387
	14054	1373432,6768	410467,9799
	14055	1373432,6192	410468,0173
	14056	1373426,8309	410466,8178
	14057	1373415,7689	410464,5255
	14058	1373414,5159	410468,3512

Сведения о характерных точках границ объекта	№ точки	Координаты	
		X	Y
	14059	1373413,8519	410470,3785
	14060	1373413,8504	410470,3779
	14061	1373400,9182	410465,3339
	14062	1373387,9867	410460,2921
	14063	1373387,9839	410460,2910
	14064	1373387,9842	410460,2902
	14065	1373392,2668	410448,7567
	14066	1373394,8128	410449,6068
	14067	1373397,9118	410450,6363
	14068	1373398,4270	410449,0955
	14069	1373403,6600	410433,4288
	14070	1373407,7431	410421,2041
	14071	1373418,5874	410424,3896
	14072	1373430,8643	410426,7632
	14073	1373434,3531	410412,8126
	14074	1373445,7488	410413,2427
	14075	1373446,4146	410410,1820
	14076	1373445,3158	410410,0876
	14077	1373429,8388	410408,6499
	14078	1373422,7028	410407,9879
	14079	1373418,6416	410408,1572
	14080	1373411,3916	410408,4612
	14081	1373389,2337	410403,4777
	14082	1373389,0744	410403,4254
	14083	1373394,0130	410410,2903
	14084	1373396,0447	410413,5513
	14085	1373399,0514	410418,5789
	14086	1373392,7356	410431,7915
	14087	1373388,0122	410441,6726
	14088	1373384,9055	410448,1732
	14089	1373381,9527	410444,9279
	14090	1373374,5463	410449,8175
	14091	1373370,8436	410452,2629
	14092	1373369,9150	410452,1800
	14093	1373369,9129	410452,1798
	13826	1373368,8776	410454,0433
	14094	1373373,6870	394890,0639
	14095	1373378,5302	394878,4611
	14096	1373388,6115	394880,9466
	14097	1373393,9657	394887,2532
	14098	1373402,2817	394903,7223
	14099	1373416,1725	394911,7129
	14100	1373435,3363	394931,4572
	14101	1373449,9240	394944,9066
	14102	1373472,3049	394957,6939

Сведения о характерных точках границ объекта	№ точки	Координаты	
		X	Y
	14103	1373486,1493	394968,7972
	14104	1373500,8879	394972,1304
	14105	1373516,3119	394981,7006
	14106	1373531,1550	394978,0304
	14107	1373531,3524	394964,8016
	14108	1373543,1525	394956,4160
	14109	1373557,9724	394954,3021
	14110	1373568,5068	394978,5877
	14111	1373568,3326	394990,2601
	14112	1373580,7600	394992,0022
	14113	1373589,2385	394997,5771
	14114	1373589,0411	395010,8059
	14115	1373587,2526	395026,3459
	14116	1373574,7904	395026,9382
	14117	1373556,2190	395019,6561
	14118	1373537,5663	395017,8212
	14119	1373518,9717	395012,0953
	14120	1373499,5873	395007,1361
	14121	1373474,6861	395006,7646
	14122	1373461,5038	395003,4546
	14123	1373444,5003	394995,4175
	14124	1373434,5003	394987,4849
	14125	1373420,5747	394981,8288
	14126	1373406,7071	394972,2818
	14127	1373398,4840	394949,5874
	14128	1373398,8672	394923,9081
	14129	1373398,2631	394912,2240
	14130	1373383,5129	394909,6689
	14094	1373373,6870	394890,0639
	14131	1373384,9813	410520,0333
	14132	1373409,5684	410520,0635
	14133	1373430,2426	410530,1038
	14134	1373430,9970	410527,1345
	14135	1373443,0997	410523,0843
	14136	1373466,2892	410518,7294
	14137	1373498,9475	410534,0095
	14138	1373522,9641	410539,9089
	14139	1373540,0096	410553,8358
	14140	1373579,6797	410557,6884
	14141	1373599,1800	410559,9297
	14142	1373600,2921	410560,2836
	14143	1373602,4186	410548,6729
	14144	1373577,9507	410540,8453
	14145	1373409,3821	410505,7369
	14146	1373389,2882	410511,8363

Сведения о характерных точках границ объекта	№ точки	Координаты	
		X	Y
	14131	1373384,9813	410520,0333
	14147	1373386,8444	410847,1672
	14148	1373392,7905	410859,5683
	14149	1373406,0842	410871,5589
	14150	1373413,6176	410881,6507
	14151	1373416,0000	410884,8400
	14152	1373418,4646	410891,1178
	14153	1373421,1917	410898,0594
	14154	1373421,2171	410898,1057
	14155	1373433,7801	410919,2991
	14156	1373433,7833	410919,2975
	14157	1373400,6496	410851,6820
	14158	1373401,3681	410843,1501
	14159	1373414,9217	410838,9111
	14160	1373425,3036	410846,9472
	14161	1373430,4181	410853,1957
	14162	1373431,9752	410852,2545
	14163	1373433,1120	410840,6987
	14164	1373437,9359	410831,4003
	14165	1373440,6742	410830,5061
	14166	1373441,6606	410827,1198
	14167	1373439,6443	410828,4113
	14168	1373437,4998	410828,2077
	14169	1373429,2700	410827,4300
	14170	1373425,7619	410825,9017
	14171	1373418,3855	410822,6931
	14172	1373418,3326	410822,7289
	14173	1373404,3900	410832,1900
	14174	1373388,4100	410834,8600
	14175	1373387,8947	410838,9007
	14147	1373386,8444	410847,1672
	14176	1373397,7162	410705,7423
	14177	1373399,5159	410716,5112
	14178	1373402,8295	410719,4711
	14179	1373404,3326	410720,8139
	14180	1373408,8179	410722,8608
	14181	1373423,7045	410729,6546
	14182	1373432,8181	410736,7112
	14183	1373429,5850	410717,6290
	14184	1373444,8985	410704,6958
	14185	1373450,6955	410702,8591
	14186	1373462,5881	410707,2799
	14187	1373472,1274	410723,2136
	14188	1373477,2438	410733,3445
	14189	1373482,8094	410737,2944

Сведения о характерных точках границ объекта	№ точки	Координаты	
		X	Y
	14190	1373488,1114	410745,9238
	14191	1373497,8342	410749,4678
	14192	1373508,9381	410729,1883
	14193	1373517,9852	410715,7140
	14194	1373516,2132	410715,9113
	14195	1373583,9287	410596,9601
	14196	1373583,9294	410596,9588
	14197	1373574,8525	410597,6640
	14198	1373564,9030	410609,5679
	14199	1373556,0692	410634,5109
	14200	1373545,3767	410649,7217
	14201	1373539,7599	410657,7120
	14202	1373536,3362	410663,1544
	14203	1373528,4086	410675,7562
	14204	1373524,1047	410685,6993
	14205	1373522,0896	410690,3547
	14206	1373514,2114	410707,5605
	14207	1373507,8575	410707,8037
	14208	1373506,3154	410707,8627
	14209	1373498,9518	410699,2913
	14210	1373488,1669	410697,4700
	14211	1373478,3370	410706,0550
	14212	1373476,5274	410705,3537
	14213	1373472,0024	410703,6001
	14214	1373469,0912	410699,1525
	14215	1373465,2255	410693,2470
	14216	1373453,3286	410691,5492
	14217	1373443,2635	410693,9666
	14218	1373437,0572	410695,4572
	14219	1373437,0532	410695,4570
	14220	1373417,1005	410694,3093
	14221	1373410,2063	410698,3917
	14222	1373406,9186	410700,3385
	14223	1373397,7174	410705,7416
	14176	1373397,7162	410705,7423
	14224	1373460,9422	409920,5394
	14225	1373461,0442	409920,6090
	14226	1373476,5750	409898,8907
	14227	1373524,2213	409832,2318
	14228	1373520,9023	409830,1119
	14229	1373520,0052	409833,9293
	14230	1373500,9640	409826,4345
	14231	1373497,3248	409855,5110
	14232	1373476,1570	409887,7818
	14224	1373460,9422	409920,5394

Сведения о характерных точках границ объекта	№ точки	Координаты	
		X	Y
	14233	1373464,4209	410901,1514
	14234	1373482,7953	410936,5297
	14235	1373488,2579	410940,7724
	14236	1373495,8184	410947,4401
	14237	1373506,1768	410950,5663
	14238	1373512,7451	410948,5240
	14239	1373538,4618	410941,6037
	14240	1373543,2705	410938,8495
	14241	1373584,8918	410916,1129
	14242	1373621,1769	410891,6395
	14243	1373620,8924	410890,3905
	14244	1373621,9829	410889,6150
	14245	1373623,5602	410887,3240
	14246	1373619,9770	410886,3712
	14247	1373618,9869	410882,0240
	14248	1373659,2049	410866,7220
	14249	1373722,1479	410836,5642
	14250	1373778,0958	410808,5954
	14251	1373860,2686	410756,5793
	14252	1373894,3628	410732,5333
	14253	1373896,8978	410728,8134
	14254	1373869,5823	410748,2696
	14255	1373835,3735	410771,2137
	14256	1373811,0706	410785,1739
	14257	1373795,6156	410795,3653
	14258	1373770,6283	410810,9455
	14259	1373747,3636	410821,0204
	14260	1373713,2277	410839,0746
	14261	1373680,7558	410854,8732
	14262	1373663,7438	410860,1505
	14263	1373655,3469	410855,1442
	14264	1373647,6991	410844,1680
	14265	1373631,6453	410836,1770
	14266	1373608,8374	410829,7055
	14267	1373568,4317	410842,3052
	14268	1373544,0006	410854,1330
	14269	1373530,8107	410864,6783
	14270	1373523,1655	410874,9862
	14271	1373524,3200	410885,4254
	14272	1373533,9923	410891,4309
	14273	1373545,6730	410894,2156
	14274	1373570,7277	410895,5597
	14275	1373601,5117	410884,2967
	14276	1373614,9050	410881,5660
	14277	1373613,4445	410891,6361

Сведения о характерных точках границ объекта	№ точки	Координаты	
		X	Y
	14278	1373599,9151	410903,4866
	14279	1373579,2065	410916,5302
	14280	1373554,0012	410925,2758
	14281	1373520,9814	410934,2250
	14282	1373502,8103	410930,0431
	14283	1373490,9646	410916,1937
	14284	1373484,4507	410894,9225
	14285	1373484,3975	410876,3681
	14286	1373489,3703	410848,7570
	14287	1373501,9639	410812,4779
	14288	1373517,6764	410785,0270
	14289	1373591,3431	410692,3482
	14290	1373610,0684	410660,0613
	14291	1373629,9572	410636,2635
	14292	1373663,6520	410604,2000
	14293	1373704,1623	410573,8685
	14294	1373741,6695	410547,7230
	14295	1373772,2496	410527,9954
	14296	1373797,2804	410508,8251
	14297	1373808,9676	410494,5441
	14298	1373813,8659	410488,5586
	14299	1373833,0325	410448,1468
	14300	1373857,9197	410403,0694
	14301	1373866,0188	410391,1680
	14302	1373872,4636	410368,1397
	14303	1373875,5958	410354,6238
	14304	1373880,7148	410340,0074
	14305	1373884,0728	410314,0425
	14306	1373884,2645	410301,1929
	14307	1373885,5210	410283,3482
	14308	1373885,3577	410260,7714
	14309	1373883,7836	410231,5323
	14310	1373884,1833	410204,7432
	14311	1373885,0535	410178,6011
	14312	1373885,3722	410157,2418
	14313	1373889,4988	410142,1004
	14314	1373892,4045	410125,6706
	14315	1373896,6063	410086,0557
	14316	1373895,3969	410057,8423
	14317	1373893,3740	410048,6303
	14318	1373891,4972	410035,6498
	14319	1373888,5934	410026,4847
	14320	1373886,9691	410018,0389
	14321	1373887,1231	410007,7192
	14322	1373890,3312	409986,4330

Сведения о характерных точках границ объекта	№ точки	Координаты	
		X	Y
	14323	1373890,2404	409964,3674
	14324	1373924,3253	409956,4343
	14325	1373917,3375	409924,0773
	14326	1373911,6167	409925,7463
	14327	1373914,3726	409948,1033
	14328	1373874,6000	409952,3948
	14329	1373869,6333	410009,4866
	14330	1373870,8629	410079,3174
	14331	1373867,7297	410125,1414
	14332	1373856,0474	410191,4389
	14333	1373837,8511	410320,2011
	14334	1373828,3459	410384,2426
	14335	1373811,7947	410473,9339
	14336	1373797,1005	410492,7974
	14337	1373778,6601	410516,9804
	14338	1373770,8913	410525,4904
	14339	1373749,6103	410538,8029
	14340	1373714,7140	410559,8802
	14341	1373706,1397	410565,6564
	14342	1373651,4373	410596,4406
	14343	1373620,9302	410625,2425
	14344	1373618,5909	410628,1262
	14345	1373611,5557	410633,3154
	14346	1373600,6092	410650,2927
	14347	1373591,1249	410661,9843
	14348	1373581,0262	410680,6648
	14349	1373559,9825	410713,3024
	14350	1373497,0417	410803,7808
	14351	1373485,4439	410825,4495
	14352	1373470,4719	410849,9448
	14353	1373470,4924	410853,3840
	14354	1373470,3754	410853,6026
	14355	1373467,7328	410886,7779
	14356	1373464,6701	410890,5994
	14233	1373464,4209	410901,1514
	14357	1373465,3617	410353,6438
	14358	1373474,3700	410312,9804
	14359	1373488,8890	410316,5877
	14360	1373481,7694	410357,3593
	14357	1373465,3617	410353,6438
	14361	1373470,6961	410193,9311
	14362	1373475,2727	410170,1999
	14363	1373481,9464	410147,4116
	14364	1373486,3232	410124,2052
	14365	1373508,0738	410094,3006

Сведения о характерных точках границ объекта	№ точки	Координаты	
		X	Y
	14366	1373516,9004	410042,9947
	14367	1373530,0519	410036,2814
	14368	1373538,4777	410011,8399
	14369	1373552,3509	409982,4894
	14370	1373574,2147	409958,1740
	14371	1373597,9359	409969,0875
	14372	1373623,1478	409984,2175
	14373	1373649,6571	410008,4126
	14374	1373650,7342	410039,1376
	14375	1373651,4218	410095,9596
	14376	1373647,5155	410151,9453
	14377	1373643,4261	410220,2118
	14378	1373634,8000	410283,8044
	14379	1373627,4453	410313,6359
	14380	1373608,7263	410333,3175
	14381	1373592,7866	410333,9433
	14382	1373573,1207	410301,3095
	14383	1373580,0285	410249,9749
	14384	1373573,8995	410249,1158
	14385	1373556,7731	410316,4201
	14386	1373533,9349	410318,3215
	14387	1373514,3392	410176,0609
	14388	1373505,3233	410162,8750
	14389	1373490,7508	410309,8241
	14390	1373470,9444	410305,9267
	14391	1373471,4641	410296,8177
	14392	1373475,3475	410242,3672
	14361	1373470,6961	410193,9311
	14393	1373478,9794	410971,8053
	14394	1373486,7282	410978,2424
	14395	1373517,1326	410984,3672
	14396	1373547,1957	410980,5249
	14397	1373596,1036	410967,8921
	14398	1373624,6274	410952,5847
	14399	1373655,0391	410939,4558
	14400	1373685,4634	410924,8069
	14401	1373711,0041	410913,0256
	14402	1373744,1921	410900,1782
	14403	1373758,4601	410891,1094
	14404	1373767,2066	410890,7898
	14405	1373771,8399	410895,3198
	14406	1373781,1341	410894,4882
	14407	1373800,5348	410867,2024
	14408	1373813,8436	410854,3459
	14409	1373806,3204	410846,1917

Сведения о характерных точках границ объекта	№ точки	Координаты	
		X	Y
	14410	1373759,9073	410865,1720
	14411	1373668,1511	410922,1271
	14412	1373623,1395	410945,7872
	14413	1373602,0880	410951,8413
	14414	1373602,5189	410949,8889
	14415	1373606,7448	410947,8302
	14416	1373625,5125	410934,2229
	14417	1373644,9666	410919,8543
	14418	1373647,1094	410911,9782
	14419	1373622,1616	410929,3509
	14420	1373593,0404	410942,0322
	14421	1373557,4664	410960,5966
	14422	1373543,3462	410963,2791
	14423	1373539,2376	410966,1988
	14424	1373501,7998	410972,2951
	14425	1373486,0619	410973,2905
	14393	1373478,9794	410971,8053
	14426	1373483,7481	410472,7710
	14427	1373489,8802	410446,2559
	14428	1373492,7612	410433,7980
	14429	1373517,1220	410439,4225
	14430	1373514,6797	410449,9857
	14431	1373508,1087	410478,4055
	14426	1373483,7481	410472,7710
	14432	1373485,2541	410357,7614
	14433	1373490,7690	410325,9976
	14434	1373520,8623	410329,5172
	14435	1373523,2186	410329,7924
	14436	1373542,3194	410331,9977
	14437	1373551,7749	410333,0890
	14438	1373551,9048	410333,1009
	14439	1373582,6037	410336,9196
	14440	1373578,1125	410368,4487
	14441	1373547,0930	410364,6652
	14442	1373516,5081	410361,2483
	14443	1373514,0816	410360,9820
	14432	1373485,2541	410357,7614
	14444	1373488,0158	410417,3440
	14445	1373494,0059	410391,9385
	14446	1373513,8277	410394,7547
	14447	1373532,4219	410397,3926
	14448	1373542,2131	410398,7790
	14449	1373550,6705	410399,0652
	14450	1373550,1675	410401,9382
	14451	1373581,8118	410406,7512

Сведения о характерных точках границ объекта	№ точки	Координаты	
		X	Y
	14452	1373582,7828	410401,3347
	14453	1373614,3614	410405,1865
	14454	1373611,2721	410422,6149
	14455	1373608,9117	410435,9311
	14456	1373608,9100	410435,9309
	14457	1373577,3335	410432,0493
	14458	1373576,2991	410437,6949
	14459	1373544,6402	410432,9613
	14460	1373542,9081	410442,6978
	14461	1373524,9870	410439,1897
	14462	1373508,3360	410435,9305
	14463	1373506,5672	410435,5843
	14464	1373500,2790	410434,3509
	14465	1373495,3080	410433,3759
	14444	1373488,0158	410417,3440
	14466	1373532,4055	409762,3405
	14467	1373546,4606	409767,5412
	14468	1373556,5170	409771,2619
	14469	1373585,4114	409723,0737
	14470	1373624,2965	409660,2217
	14471	1373632,8259	409651,6573
	14472	1373646,2635	409639,9255
	14473	1373664,8807	409606,1668
	14474	1373687,1772	409583,2250
	14475	1373705,1189	409575,9713
	14476	1373711,6642	409575,6989
	14477	1373714,6500	409618,2516
	14478	1373737,9285	409615,1212
	14479	1373724,7839	409580,6425
	14480	1373708,4777	409545,7936
	14481	1373625,7511	409623,7364
	14482	1373601,0000	409630,6395
	14483	1373598,9143	409629,9311
	14484	1373591,2608	409635,8019
	14485	1373595,5698	409647,5167
	14486	1373596,6506	409654,3691
	14487	1373596,6198	409663,2875
	14488	1373569,7665	409703,8326
	14489	1373547,4636	409732,4041
	14466	1373532,4055	409762,3405
	14490	1373610,3864	410388,7140
	14491	1373634,2972	410378,2387
	14492	1373642,1199	410397,5991
	14493	1373644,5351	410403,3162
	14494	1373620,4346	410413,7985

Сведения о характерных точках границ объекта	№ точки	Координаты	
		X	Y
	14495	1373620,4341	410413,7987
	14496	1373620,3916	410413,7003
	14497	1373619,9217	410412,6109
	14490	1373610,3864	410388,7140
	14498	1373628,1531	410799,4079
	14499	1373630,7034	410810,1480
	14500	1373640,4343	410818,9248
	14501	1373664,0599	410816,8469
	14502	1373687,1164	410799,2774
	14503	1373706,9325	410781,0196
	14504	1373721,0051	410776,3386
	14505	1373735,3488	410774,9323
	14506	1373745,3226	410761,3985
	14507	1373762,8101	410745,7063
	14508	1373779,5653	410736,1845
	14509	1373796,7808	410738,7218
	14510	1373808,8984	410734,3417
	14511	1373817,2034	410723,3935
	14512	1373819,3282	410711,7029
	14513	1373844,9313	410698,4123
	14514	1373859,2655	410697,6460
	14515	1373864,0388	410705,5287
	14516	1373871,7612	410711,5051
	14517	1373882,5980	410705,1555
	14518	1373887,8083	410683,7492
	14519	1373905,9119	410670,3366
	14520	1373923,2734	410663,7544
	14521	1373931,7039	410665,8405
	14522	1373942,0609	410662,9913
	14523	1373944,4831	410656,7827
	14524	1373936,4884	410650,7880
	14525	1373834,8805	410694,9887
	14526	1373696,3210	410775,4902
	14527	1373667,2924	410795,9391
	14528	1373646,1736	410817,7062
	14529	1373632,9800	410809,1277
	14530	1373715,9869	410733,2525
	14531	1373804,4668	410676,8116
	14532	1373854,7757	410641,0080
	14533	1373856,0310	410640,4036
	14534	1373858,5491	410638,3226
	14535	1373893,4241	410613,5029
	14536	1373894,3193	410613,2488
	14537	1373896,0357	410611,6443
	14538	1373907,1861	410603,7089

Сведения о характерных точках границ объекта	№ точки	Координаты	
		X	Y
	14539	1373988,7939	410521,0404
	14540	1373987,8038	410520,8983
	14541	1373971,4304	410535,1981
	14542	1373948,9461	410557,9871
	14543	1373916,2994	410585,5053
	14544	1373881,7073	410612,0144
	14545	1373845,5730	410633,2894
	14546	1373811,1317	410650,3589
	14547	1373791,0197	410666,9921
	14548	1373765,0527	410683,2178
	14549	1373732,1151	410695,3688
	14550	1373712,4588	410715,6494
	14551	1373701,7771	410733,7236
	14552	1373685,5893	410748,7850
	14553	1373659,2845	410767,5362
	14554	1373634,3151	410787,2875
	14498	1373628,1531	410799,4079
	14555	1373638,6968	410374,3036
	14556	1373654,7222	410341,9664
	14557	1373677,4901	410347,7672
	14558	1373657,1861	410385,9816
	14559	1373642,5627	410397,4157
	14560	1373640,9384	410388,2997
	14561	1373639,9148	410381,8232
	14562	1373639,5672	410377,6372
	14555	1373638,6968	410374,3036
	14563	1373670,5550	410233,4470
	14564	1373670,9193	410233,5188
	14565	1373670,9193	410233,5188
	14563	1373670,5550	410233,4470
	14566	1373690,6043	411024,0226
	14567	1373699,6023	411031,6483
	14568	1373710,9729	411033,7683
	14569	1373731,9385	411025,6195
	14570	1373753,1755	411020,7254
	14571	1373783,1683	411018,2423
	14572	1373796,3625	411028,8612
	14573	1373799,6059	411036,8950
	14574	1373818,4487	411016,4516
	14575	1373830,5805	410940,5846
	14576	1373802,3597	410954,0463
	14577	1373773,5648	410963,3886
	14578	1373747,6804	410974,0745
	14579	1373724,7406	410983,8241
	14580	1373703,0180	410999,1330

Сведения о характерных точках границ объекта	№ точки	Координаты	
		X	Y
	14581	1373695,0528	411009,4362
	14566	1373690,6043	411024,0226
	14582	1373735,3698	409535,4728
	14583	1373755,4073	409563,4481
	14584	1373772,3305	409619,4335
	14585	1373795,0813	409614,8122
	14586	1373839,8642	409608,3136
	14587	1373893,6073	409602,6352
	14588	1373893,6224	409602,7781
	14589	1373902,3326	409601,7182
	14590	1373912,4111	409699,8174
	14591	1373904,4255	409704,6929
	14592	1373904,8625	409708,8145
	14593	1373895,6786	409721,6579
	14594	1373897,0091	409732,6039
	14595	1373902,9239	409760,5075
	14596	1373905,6314	409768,0893
	14597	1373914,6993	409766,3343
	14598	1373906,7253	409718,9062
	14599	1373928,5245	409705,8289
	14600	1373920,8870	409600,9949
	14601	1374222,4568	409579,4095
	14602	1374231,1352	409578,9692
	14603	1374231,0808	409586,5585
	14604	1374246,2917	409594,7380
	14605	1374250,6472	409596,4423
	14606	1374249,9727	409600,7550
	14607	1374253,1715	409600,9398
	14608	1374260,9952	409602,1367
	14609	1374273,7629	409607,6823
	14610	1374279,5834	409590,9639
	14611	1374281,2612	409585,9750
	14612	1374286,4508	409559,8584
	14613	1374293,5977	409524,0281
	14614	1374301,2307	409454,8127
	14615	1374314,7425	409399,9627
	14616	1374319,3131	409343,6691
	14617	1374320,5614	409294,7303
	14618	1374320,2441	409262,4374
	14619	1374316,1363	409220,6801
	14620	1374319,0666	409163,7139
	14621	1374320,5384	409137,5388
	14622	1374324,5441	409100,2734
	14623	1374327,9979	409086,0512
	14624	1374337,2172	409048,0715

Сведения о характерных точках границ объекта	№ точки	Координаты	
		X	Y
	14625	1374349,6346	409012,0078
	14626	1374373,4870	408956,5200
	14627	1374383,0481	408938,4001
	14628	1374409,5134	408903,5973
	14629	1374445,5441	408863,1200
	14630	1374470,4173	408827,7613
	14631	1374490,0989	408799,1783
	14632	1374549,4714	408752,4368
	14633	1374555,2359	408749,1135
	14634	1374584,3047	408732,8750
	14635	1374615,4821	408714,5514
	14636	1374624,4541	408714,0670
	14637	1374640,5589	408702,7982
	14638	1374639,1680	408684,6389
	14639	1374640,5255	408684,4898
	14640	1374649,3641	408684,8853
	14641	1374657,2443	408687,6534
	14642	1374663,0048	408690,9140
	14643	1374663,2709	408693,5307
	14644	1374659,2073	408703,0559
	14645	1374655,1376	408709,0345
	14646	1374648,0141	408708,1047
	14647	1374620,1412	408730,5640
	14648	1374613,4448	408733,3098
	14649	1374591,7126	408740,4170
	14650	1374557,4404	408762,3799
	14651	1374546,4546	408771,2087
	14652	1374538,1087	408780,3470
	14653	1374535,7824	408794,0749
	14654	1374544,6995	408800,5552
	14655	1374552,1633	408797,1323
	14656	1374554,1062	408801,6858
	14657	1374557,1867	408816,0065
	14658	1374555,1386	408824,4859
	14659	1374544,2179	408838,8723
	14660	1374546,3398	408843,8452
	14661	1374555,7163	408840,9654
	14662	1374562,3933	408835,0257
	14663	1374565,8546	408823,8223
	14664	1374573,4860	408809,1123
	14665	1374578,3073	408798,7527
	14666	1374590,6178	408787,0176
	14667	1374607,6923	408789,0417
	14668	1374644,5927	408800,9427
	14669	1374658,2759	408811,4755

Сведения о характерных точках границ объекта	№ точки	Координаты	
		X	Y
	14670	1374667,0708	408829,1757
	14671	1374683,6281	408823,3834
	14672	1374688,3859	408814,2124
	14673	1374699,5408	408816,1561
	14674	1374707,7555	408825,3905
	14675	1374712,7080	408824,6408
	14676	1374715,2599	408819,1886
	14677	1374715,6784	408818,9680
	14678	1374717,4633	408819,2790
	14679	1374762,5980	408826,0436
	14680	1374805,8525	408820,3348
	14681	1374845,8389	408783,6173
	14682	1374894,1772	408730,7234
	14683	1374898,6275	408727,7659
	14684	1374901,0972	408723,1512
	14685	1374903,8520	408720,1368
	14686	1374907,7336	408724,6076
	14687	1374918,2653	408717,9018
	14688	1374914,0051	408709,0538
	14689	1374914,0089	408709,0439
	14690	1374958,5027	408661,8233
	14691	1374964,8935	408665,3416
	14692	1374987,7059	408645,0934
	14693	1374994,3092	408644,0939
	14694	1374999,3558	408637,0318
	14695	1375010,4077	408632,2554
	14696	1375009,6375	408628,6752
	14697	1375006,7619	408619,0243
	14698	1374990,6018	408616,5870
	14699	1374990,5959	408616,3920
	14700	1374997,1779	408586,4741
	14701	1374973,5548	408558,2883
	14702	1374973,1107	408557,9259
	14703	1374957,4315	408539,3311
	14704	1374951,9996	408523,4380
	14705	1374956,5038	408502,4302
	14706	1374972,9145	408496,4949
	14707	1374993,7899	408499,1498
	14708	1375058,0913	408507,3266
	14709	1375123,5537	408489,1006
	14710	1375150,9049	408455,1231
	14711	1375194,8302	408418,6614
	14712	1375249,5216	408375,5670
	14713	1375305,8809	408324,1879
	14714	1375311,2808	408316,3712

Сведения о характерных точках границ объекта	№ точки	Координаты	
		X	Y
	14715	1375329,0044	408272,0860
	14716	1375316,5341	408266,4047
	14717	1375304,0104	408272,5131
	14718	1375280,1984	408260,9457
	14719	1375251,9747	408239,3805
	14720	1375222,0528	408250,5162
	14721	1375198,7087	408269,9317
	14722	1375189,2459	408305,5274
	14723	1375179,1683	408336,7430
	14724	1375179,2733	408361,8794
	14725	1375175,9515	408394,1361
	14726	1375155,8642	408428,5530
	14727	1375132,7025	408461,8839
	14728	1375121,5960	408468,2094
	14729	1375098,1565	408482,6225
	14730	1375024,2916	408488,0317
	14731	1374993,8422	408478,2155
	14732	1374957,3122	408422,7800
	14733	1374960,3330	408360,4231
	14734	1374998,0472	408351,9140
	14735	1375045,3844	408329,9160
	14736	1375090,9801	408301,3007
	14737	1375132,9492	408268,3804
	14738	1375174,2702	408214,5465
	14739	1375189,1633	408203,2713
	14740	1375179,7865	408197,4355
	14741	1375094,0273	408235,9271
	14742	1375055,6076	408276,9443
	14743	1375001,1076	408314,3215
	14744	1374957,7863	408333,2869
	14745	1374894,6475	408340,3763
	14746	1374840,1394	408336,3169
	14747	1374754,3513	408402,3981
	14748	1374725,2544	408385,3910
	14749	1374702,0124	408404,6423
	14750	1374687,2685	408407,2041
	14751	1374595,8664	408449,4570
	14752	1374532,6824	408509,8111
	14753	1374473,8381	408566,9943
	14754	1374415,2486	408623,2458
	14755	1374409,4538	408625,7594
	14756	1374378,1744	408661,5287
	14757	1374355,4399	408676,5623
	14758	1374349,7624	408689,1053
	14759	1374332,9609	408706,9132

Сведения о характерных точках границ объекта	№ точки	Координаты	
		X	Y
	14760	1374322,5220	408711,7581
	14761	1374314,5834	408728,6596
	14762	1374298,8286	408743,0900
	14763	1374272,2881	408772,1024
	14764	1374257,0333	408790,4127
	14765	1374229,8566	408815,8287
	14766	1374216,0016	408822,7199
	14767	1374196,2737	408820,2295
	14768	1374183,6078	408822,7856
	14769	1374178,0368	408828,1928
	14770	1374180,0687	408839,2037
	14771	1374187,0243	408851,3862
	14772	1374180,8389	408861,1764
	14773	1374166,3139	408875,5518
	14774	1374130,9475	408912,8352
	14775	1374128,5298	408916,5338
	14776	1374115,9882	408929,4401
	14777	1374037,2715	409020,9087
	14778	1374037,8188	409021,1880
	14779	1374041,9702	409017,7992
	14780	1374061,3770	409002,8459
	14781	1374079,9202	409012,9244
	14782	1374193,3518	408882,2215
	14783	1374195,4008	408879,6316
	14784	1374212,0717	408863,6972
	14785	1374219,4102	408870,5980
	14786	1374221,0664	408872,2130
	14787	1374225,6307	408876,6720
	14788	1374233,0467	408884,4141
	14789	1374238,7847	408888,6405
	14790	1374241,0391	408891,0546
	14791	1374265,5707	408912,7147
	14792	1374271,3555	408917,8320
	14793	1374278,2311	408924,2458
	14794	1374274,3683	408929,0791
	14795	1374270,6478	408933,7545
	14796	1374306,0328	408989,5130
	14797	1374286,6946	409013,9493
	14798	1374278,2948	409026,5664
	14799	1374265,8744	409059,2774
	14800	1374213,9123	409103,6607
	14801	1374212,3931	409102,9179
	14802	1374212,8367	409106,7053
	14803	1374199,0583	409127,8738
	14804	1374132,8940	409184,2876

Сведения о характерных точках границ объекта	№ точки	Координаты	
		X	Y
	14805	1374105,5269	409178,3782
	14806	1374099,9007	409180,1698
	14807	1374102,1048	409187,1888
	14808	1374176,4677	409211,4128
	14809	1374159,5881	409261,3009
	14810	1374178,7492	409282,4005
	14811	1374146,1012	409301,1615
	14812	1374117,3708	409386,0747
	14813	1374086,5672	409385,3917
	14814	1374033,5213	409484,8428
	14815	1373973,3991	409468,1327
	14816	1373979,7799	409383,0238
	14817	1373961,5524	409382,6196
	14818	1373964,3943	409383,2021
	14819	1373961,8125	409392,6754
	14820	1373954,1190	409392,1405
	14821	1373953,7396	409394,1052
	14822	1373942,6690	409391,9897
	14823	1373943,6999	409386,5840
	14824	1373938,2938	409384,9131
	14825	1373909,4837	409381,1926
	14826	1373902,7462	409407,0870
	14827	1373898,8099	409423,5415
	14828	1373873,6025	409448,5202
	14829	1373854,2349	409448,1112
	14830	1373851,0026	409450,2334
	14831	1373843,7712	409464,9784
	14832	1373830,1904	409493,0111
	14833	1373820,9101	409513,5054
	14834	1373815,4210	409525,6271
	14835	1373817,3343	409528,7862
	14836	1373824,2923	409533,0308
	14837	1373832,8237	409541,0897
	14838	1373834,9174	409552,2630
	14839	1373829,2409	409557,3193
	14840	1373828,6301	409560,7209
	14841	1373841,8945	409567,9701
	14842	1373844,5687	409593,1949
	14843	1373829,9502	409597,5976
	14844	1373826,0785	409602,3508
	14845	1373801,7495	409608,0089
	14846	1373794,7748	409608,9051
	14847	1373783,3884	409609,8554
	14848	1373770,4400	409552,6012
	14849	1373755,4715	409551,6378

Сведения о характерных точках границ объекта	№ точки	Координаты	
		X	Y
	14850	1373752,8330	409508,6001
	14851	1373753,5681	409504,6773
	14852	1373743,3117	409504,4763
	14582	1373735,3698	409535,4728
	14853	1373756,6180	410389,8157
	14854	1373765,1617	410370,2394
	14855	1373783,2387	410334,4722
	14856	1373794,2396	410306,4009
	14857	1373802,2316	410283,5758
	14858	1373812,4359	410258,6132
	14859	1373811,9214	410274,9987
	14860	1373809,6040	410292,8975
	14861	1373809,3900	410307,2371
	14862	1373806,6700	410323,9597
	14863	1373804,3978	410342,8494
	14864	1373801,5046	410353,7484
	14865	1373794,9223	410376,6146
	14866	1373785,9171	410393,6035
	14853	1373756,6180	410389,8157
	14867	1373779,6638	409434,4354
	14868	1373786,9688	409436,9256
	14869	1373802,2019	409398,7055
	14870	1373829,4126	409340,6903
	14871	1373874,4959	409258,5971
	14872	1373882,8218	409245,5688
	14873	1373885,4964	409229,2105
	14874	1373853,5857	409270,2754
	14875	1373795,8254	409384,2466
	14876	1373779,6640	409434,4349
	14867	1373779,6638	409434,4354
	14877	1373789,2802	411290,8209
	14878	1373834,8833	411332,0657
	14879	1373875,9845	411352,7430
	14880	1373889,3100	411296,8120
	14881	1373879,4805	411288,7588
	14882	1373859,4326	411270,6902
	14883	1373858,1493	411272,4607
	14884	1373847,3804	411283,0411
	14885	1373842,6065	411279,2191
	14886	1373850,4001	411257,6375
	14887	1373859,0900	411236,0230
	14888	1373867,1201	411217,7000
	14889	1373876,2830	411199,5172
	14890	1373879,5888	411189,1145
	14891	1373896,2740	411140,0460

Сведения о характерных точках границ объекта	№ точки	Координаты	
		X	Y
	14892	1373899,3814	411134,1602
	14893	1373906,8179	411138,5090
	14894	1373908,3960	411143,1660
	14895	1373908,3969	411143,1696
	14896	1373908,3988	411143,1645
	14897	1373912,5948	411135,5713
	14898	1373909,2915	411130,8221
	14899	1373909,4715	411124,8705
	14900	1373908,8450	411122,1820
	14901	1373908,8490	411115,6370
	14902	1373909,4580	411112,3160
	14903	1373909,8929	411110,9426
	14904	1373909,8967	411110,8187
	14905	1373909,9810	411110,6646
	14906	1373912,3490	411103,1870
	14907	1373916,7650	411094,3800
	14908	1373923,5000	411083,6520
	14909	1373933,5960	411066,5270
	14910	1373933,8800	411065,7130
	14911	1373937,9830	411058,2160
	14912	1373948,0680	411040,5930
	14913	1373949,2260	411041,3528
	14914	1373951,1885	411036,5397
	14915	1373957,6025	411017,8359
	14916	1373968,2223	411003,6964
	14917	1373967,7490	411003,3270
	14918	1373981,8410	410982,5290
	14919	1373986,0640	410976,2800
	14920	1373990,9370	410966,8450
	14921	1373998,5660	410950,4820
	14922	1374006,2904	410937,2862
	14923	1374009,9724	410930,2063
	14924	1374017,7170	410914,8840
	14925	1374026,0530	410899,1449
	14926	1374025,0200	410898,8900
	14927	1374033,3227	410880,2737
	14928	1374034,2417	410877,0730
	14929	1374037,0572	410873,4944
	14930	1374043,5174	410861,8188
	14931	1374042,8800	410861,5300
	14932	1374053,1200	410841,5800
	14933	1374055,1200	410842,6900
	14934	1374055,3064	410842,7826
	14935	1374055,3075	410842,7809
	14936	1374055,1190	410842,6870

Сведения о характерных точках границ объекта	№ точки	Координаты	
		X	Y
	14937	1374057,2690	410837,5260
	14938	1374064,5720	410815,7720
	14939	1374064,5726	410815,7726
	14940	1374064,5728	410815,7714
	14941	1374067,8213	410805,7112
	14942	1374083,8631	410786,4446
	14943	1374083,8620	410786,4440
	14944	1374083,8668	410786,4359
	14945	1374093,0390	410761,3390
	14946	1374093,0390	410761,3390
	14947	1374093,0391	410761,3389
	14948	1374093,0403	410761,3357
	14949	1374099,4558	410752,8967
	14950	1374098,9479	410752,7360
	14951	1374094,8024	410754,5958
	14952	1374092,0988	410751,8103
	14953	1374089,6368	410754,0146
	14954	1374078,5031	410743,0974
	14955	1374074,4149	410741,1148
	14956	1374073,6366	410738,0836
	14957	1374066,2141	410738,7964
	14958	1374061,0487	410753,8176
	14959	1374045,7245	410787,3543
	14960	1374003,7089	410880,3371
	14961	1373972,6467	410938,3453
	14962	1373932,2368	411015,7047
	14963	1373913,3160	411051,1093
	14964	1373889,2995	411115,2620
	14965	1373863,4889	411189,2705
	14966	1373854,0656	411220,2372
	14967	1373832,6029	411253,8697
	14968	1373816,3201	411278,0586
	14969	1373803,7772	411290,7737
	14877	1373789,2802	411290,8209
	14970	1373838,3174	411884,8392
	14971	1373927,1102	411964,4102
	14972	1373989,5175	412064,3343
	14973	1374110,0268	412174,7333
	14974	1374223,1497	412227,6730
	14975	1374333,2942	412238,9802
	14976	1374402,9921	412285,3289
	14977	1374405,1644	412286,6360
	14978	1374412,5687	412288,9580
	14979	1374479,9444	412330,3802
	14980	1374489,9799	412337,6719

Сведения о характерных точках границ объекта	№ точки	Координаты	
		X	Y
	14981	1374540,8491	412368,2813
	14982	1374562,8414	412397,9071
	14983	1374654,0534	412463,9654
	14984	1374793,2467	412525,4243
	14985	1374793,3446	412525,4226
	14986	1374854,6511	412552,4259
	14987	1374879,0569	412564,3292
	14988	1374896,9570	412575,1320
	14989	1374900,3559	412582,7083
	14990	1374898,7314	412590,7113
	14991	1374890,4664	412606,6424
	14992	1374875,8523	412641,8878
	14993	1374890,6198	412683,1675
	14994	1374896,9880	412689,6396
	14995	1374900,2340	412692,0510
	14996	1374923,5345	412710,4865
	14997	1374963,2875	412736,1648
	14998	1374980,3493	412769,5318
	14999	1375015,8352	412812,2042
	15000	1375052,4254	412865,6762
	15001	1375056,6656	412869,7578
	15002	1375081,0505	412888,3377
	15003	1375108,0623	412919,2325
	15004	1375188,7184	412996,8724
	15005	1375206,5604	413008,7072
	15006	1375221,5368	413013,9159
	15007	1375227,7740	413015,3559
	15008	1375261,4466	413007,6367
	15009	1375306,3824	412979,0686
	15010	1375319,0092	412979,2282
	15011	1375319,8103	412977,1024
	15012	1375318,3200	412979,1797
	15013	1375306,3498	412979,0411
	15014	1375261,4154	413007,5862
	15015	1375237,6415	413009,5520
	15016	1375224,2859	413004,3917
	15017	1375221,1054	412976,8990
	15018	1375211,5254	412975,4358
	15019	1375183,9172	412959,5409
	15020	1375145,4800	412924,0007
	15021	1375093,3168	412871,2624
	15022	1375061,2833	412846,9499
	15023	1375033,3261	412810,2058
	15024	1375025,8492	412795,1514
	15025	1375015,0771	412784,4286

Сведения о характерных точках границ объекта	№ точки	Координаты	
		X	Y
	15026	1375006,8926	412788,6473
	15027	1374996,9541	412778,3671
	15028	1374987,4849	412762,1027
	15029	1374984,7640	412744,0286
	15030	1374956,5119	412714,3115
	15031	1374958,3284	412709,8777
	15032	1374940,9003	412696,1151
	15033	1374913,3710	412668,8992
	15034	1374905,4684	412657,5791
	15035	1374901,3413	412653,3068
	15036	1374894,0511	412642,5059
	15037	1374918,1685	412597,4071
	15038	1374920,4540	412593,0403
	15039	1374919,4715	412591,1853
	15040	1374919,7509	412589,8892
	15041	1374921,1082	412590,0895
	15042	1374920,4543	412587,6593
	15043	1374920,7095	412579,9416
	15044	1374920,3697	412579,9265
	15045	1374919,0567	412572,7356
	15046	1374912,1746	412562,5479
	15047	1374915,2635	412556,5477
	15048	1374918,6100	412559,2050
	15049	1374930,1590	412540,6960
	15050	1374925,7496	412536,1786
	15051	1374928,6844	412530,4779
	15052	1374932,9474	412534,3306
	15053	1374943,0580	412543,4700
	15054	1374943,0587	412543,4688
	15055	1374943,0600	412543,4700
	15056	1374947,2176	412536,1998
	15057	1374968,3591	412548,4064
	15058	1374972,2494	412544,4137
	15059	1374976,2504	412536,3518
	15060	1374974,5894	412535,7269
	15061	1374978,5373	412525,8639
	15062	1375018,3035	412538,0295
	15063	1375056,7788	412552,2461
	15064	1375063,1147	412554,6111
	15065	1375094,1350	412561,6952
	15066	1375094,3723	412560,5385
	15067	1375101,2024	412561,9607
	15068	1375105,4873	412560,3443
	15069	1375117,4962	412561,9138
	15070	1375127,6431	412563,5955

Сведения о характерных точках границ объекта	№ точки	Координаты	
		X	Y
	15071	1375136,3813	412563,1557
	15072	1375138,6135	412562,3689
	15073	1375170,1028	412563,4888
	15074	1375170,0085	412561,7671
	15075	1375184,6231	412560,9750
	15076	1375184,7326	412563,0170
	15077	1375204,2240	412561,8375
	15078	1375206,4703	412564,7916
	15079	1375213,0721	412564,0900
	15080	1375241,5279	412559,3736
	15081	1375240,1427	412553,0017
	15082	1375263,9676	412549,6264
	15083	1375273,1722	412550,1038
	15084	1375290,5008	412551,7627
	15085	1375309,3711	412541,9323
	15086	1375342,3108	412539,6932
	15087	1375451,5034	412607,9553
	15088	1375524,6152	412673,7986
	15089	1375534,2257	412716,1200
	15090	1375529,3522	412749,8138
	15091	1375525,7872	412774,9054
	15092	1375521,8473	412798,3112
	15093	1375517,6033	412823,9928
	15094	1375513,9768	412848,5134
	15095	1375511,3318	412873,6187
	15096	1375508,4181	412895,9496
	15097	1375505,1928	412915,7052
	15098	1375502,1966	412937,5347
	15099	1375498,0860	412968,3593
	15100	1375482,0694	412960,5489
	15101	1375468,3701	412957,6440
	15102	1375466,9680	412969,1653
	15103	1375438,2896	412970,0276
	15104	1375426,9204	412970,4981
	15105	1375426,4075	412961,9688
	15106	1375410,0600	412957,5741
	15107	1375350,1286	412934,1055
	15108	1375335,6823	412969,8669
	15109	1375325,4905	412969,1847
	15110	1375324,7798	412970,1754
	15111	1375330,2905	412970,2576
	15112	1375356,7037	412983,8017
	15113	1375358,9287	412985,4640
	15114	1375388,4689	412997,6563
	15115	1375420,3387	412993,1717

Сведения о характерных точках границ объекта	№ точки	Координаты	
		X	Y
	15116	1375420,3960	412993,1639
	15117	1375431,8583	413001,7279
	15118	1375437,4082	413018,6156
	15119	1375431,4196	413031,1298
	15120	1375417,3529	413036,0862
	15121	1375411,1573	413035,9938
	15122	1375389,1089	413052,8461
	15123	1375404,4189	413059,9551
	15124	1375425,7989	413056,4461
	15125	1375442,6444	413056,5048
	15126	1375478,3103	413055,5890
	15127	1375506,6995	413040,6557
	15128	1375530,2145	413020,0003
	15129	1375544,4004	413002,2899
	15130	1375546,4170	413001,8150
	15131	1375553,5147	412990,9111
	15132	1375556,8177	412986,7875
	15133	1375567,0122	412974,8834
	15134	1375578,7811	412945,4727
	15135	1375608,1974	412880,3104
	15136	1375642,7859	412863,2227
	15137	1375668,9504	412859,4118
	15138	1375712,0934	412854,0044
	15139	1375740,7033	412842,4003
	15140	1375770,0557	412817,6827
	15141	1375771,2498	412816,1777
	15142	1375861,2996	412791,0870
	15143	1375890,8359	412786,1263
	15144	1375910,6266	412779,4205
	15145	1375919,9232	412774,7527
	15146	1375983,0787	412757,1555
	15147	1375999,8231	412815,5678
	15148	1376032,2704	412873,0000
	15149	1376042,2098	412903,2257
	15150	1376043,5237	412925,1197
	15151	1376012,4739	412953,6401
	15152	1375993,7543	412962,1105
	15153	1375944,7437	412984,8943
	15154	1375904,1708	412991,9450
	15155	1375884,9289	412998,7670
	15156	1375839,6710	413028,8834
	15157	1375826,4932	413030,1599
	15158	1375813,7306	413042,5473
	15159	1375805,2950	413053,5132
	15160	1375800,1602	413072,4222

Сведения о характерных точках границ объекта	№ точки	Координаты	
		X	Y
	15161	1375780,6327	413098,3801
	15162	1375767,3560	413108,5724
	15163	1375751,3700	413117,0836
	15164	1375742,8241	413157,6117
	15165	1375730,8961	413169,8237
	15166	1375725,7960	413181,7785
	15167	1375682,4976	413188,2417
	15168	1375665,5079	413190,7225
	15169	1375654,5405	413192,7463
	15170	1375645,1317	413200,2619
	15171	1375638,9136	413213,8407
	15172	1375643,2145	413223,3450
	15173	1375654,5646	413240,3192
	15174	1375662,4671	413245,0561
	15175	1375754,0460	413193,1298
	15176	1375784,4987	413178,2470
	15177	1375788,9765	413175,1052
	15178	1375798,4902	413171,4091
	15179	1375840,9644	413150,6513
	15180	1375849,9157	413140,4685
	15181	1375849,9175	413140,4496
	15182	1375946,5699	413030,4918
	15183	1375951,8305	413024,5020
	15184	1376118,8986	412987,4971
	15185	1376249,7414	413036,0473
	15186	1376264,9032	413199,5082
	15187	1376263,0040	413125,7110
	15188	1376259,7220	413098,9310
	15189	1376258,3830	413062,1710
	15190	1376267,4090	413061,8360
	15191	1376267,1460	413046,5530
	15192	1376266,3290	412999,3770
	15193	1376268,0330	412974,9620
	15194	1376273,6220	412940,2180
	15195	1376281,9950	412909,9920
	15196	1376308,7710	412849,0190
	15197	1376332,2550	412812,9790
	15198	1376361,1340	412779,7160
	15199	1376380,7240	412760,6380
	15200	1376391,3190	412753,0310
	15201	1376365,8420	412733,2300
	15202	1376349,1690	412720,3670
	15203	1376340,9280	412714,2680
	15204	1376322,8699	412700,6856
	15205	1376300,1570	412683,6880

Сведения о характерных точках границ объекта	№ точки	Координаты	
		X	Y
	15206	1376282,6550	412672,7200
	15207	1376276,7930	412668,9900
	15208	1376287,9190	412643,6590
	15209	1376275,5710	412637,5230
	15210	1376272,5920	412644,1410
	15211	1376258,5140	412635,0590
	15212	1376148,5540	412563,8370
	15213	1376130,1510	412552,0000
	15214	1376119,8320	412547,5650
	15215	1376108,8090	412542,8200
	15216	1376088,1400	412533,3700
	15217	1376072,6270	412526,2750
	15218	1376064,5060	412522,5660
	15219	1376053,7460	412517,6500
	15220	1376045,6900	412513,9630
	15221	1376009,5080	412497,4320
	15222	1375960,4150	412479,9120
	15223	1375897,1170	412459,3670
	15224	1375899,2410	412452,1980
	15225	1375854,7690	412438,6200
	15226	1375852,2330	412445,4640
	15227	1375788,4820	412426,2170
	15228	1375775,1450	412422,1990
	15229	1375768,2060	412419,9830
	15230	1375730,4800	412407,9890
	15231	1375718,2230	412404,0730
	15232	1375669,8820	412388,2940
	15233	1375473,1840	412325,9440
	15234	1375434,1290	412313,7900
	15235	1375366,3080	412292,3060
	15236	1375282,3730	412266,0300
	15237	1375194,6740	412239,9210
	15238	1375174,5740	412233,8260
	15239	1375146,1040	412225,1900
	15240	1375085,2910	412213,1960
	15241	1375020,2990	412200,4500
	15242	1375013,9340	412200,0820
	15243	1375004,2060	412199,5450
	15244	1374984,9420	412199,3480
	15245	1374981,6710	412199,3080
	15246	1374973,0390	412199,2490
	15247	1374957,6210	412199,0380
	15248	1374831,1340	412197,7240
	15249	1374827,0830	412197,6690
	15250	1374812,4280	412197,4970

Сведения о характерных точках границ объекта	№ точки	Координаты	
		X	Y
	15251	1374793,1820	412195,3580
	15252	1374789,9810	412195,0120
	15253	1374787,9110	412194,7780
	15254	1374784,6440	412194,4200
	15255	1374764,4050	412192,1720
	15256	1374725,5840	412186,5660
	15257	1374674,3960	412178,1410
	15258	1374624,6830	412168,3810
	15259	1374583,0721	412160,1916
	15260	1374583,0690	412160,1910
	15261	1374584,3466	412152,5935
	15262	1374584,3470	412152,5910
	15263	1374554,5919	412151,2704
	15264	1374554,5919	412151,2707
	15265	1374550,0672	412151,0696
	15266	1374523,4210	412149,8870
	15267	1374515,0840	412147,8570
	15268	1374513,6175	412147,1087
	15269	1374504,7902	412142,6207
	15270	1374485,7028	412132,8658
	15271	1374484,0960	412132,0460
	15272	1374483,8788	412133,8478
	15273	1374483,0066	412141,1312
	15274	1374483,0010	412141,1300
	15275	1374483,0010	412141,1300
	15276	1374482,7288	412141,0691
	15277	1374389,9947	412120,3195
	15278	1374389,8276	412121,1367
	15279	1374389,3920	412123,2788
	15280	1374389,3897	412123,2783
	15281	1374389,3890	412123,2820
	15282	1374308,8367	412106,8035
	15283	1374294,1788	412103,8057
	15284	1374291,3470	412116,2560
	15285	1374220,6100	412062,6410
	15286	1374156,5630	412027,9660
	15287	1374132,5020	412013,8620
	15288	1374110,8235	412003,7692
	15289	1374100,7581	411999,0883
	15290	1374100,6487	411999,0380
	15291	1374054,8780	411980,2130
	15292	1374032,7296	411968,6479
	15293	1374032,7250	411968,6459
	15294	1374032,7210	411968,6431
	15295	1374011,2060	411956,3640

Сведения о характерных точках границ объекта	№ точки	Координаты	
		X	Y
	15296	1373957,8350	411915,7720
	15297	1373957,8307	411915,7675
	15298	1373957,8287	411915,7660
	15299	1373957,7802	411915,7203
	15300	1373922,0620	411885,8060
	15301	1373904,4250	411868,0300
	15302	1373884,4512	411846,5453
	15303	1373880,8420	411842,6630
	15304	1373860,8290	411856,4780
	15305	1373847,0400	411869,1320
	15306	1373849,4960	411870,6950
	15307	1373848,9450	411871,2860
	14970	1373838,3174	411884,8392
	15308	1373870,6338	411219,4357
	15309	1373871,0512	411219,7005
	15310	1373881,1288	411201,2351
	15311	1373880,9111	411201,1579
	15308	1373870,6338	411219,4357
	15312	1373892,5929	411918,9375
	15313	1373894,0141	411917,5385
	15314	1373901,9123	411909,7148
	15315	1373907,0941	411908,9920
	15316	1373918,4490	411918,1351
	15317	1373922,7395	411922,7031
	15318	1373933,6849	411929,3925
	15319	1373952,6755	411945,6259
	15320	1373966,2957	411957,2686
	15321	1373978,8067	411967,4897
	15322	1374001,4961	411980,4684
	15323	1374018,5032	411989,6574
	15324	1374085,0039	412021,6689
	15325	1374112,4785	412035,8659
	15326	1374119,9701	412040,0327
	15327	1374134,2484	412047,0371
	15328	1374161,6395	412060,7183
	15329	1374174,7718	412067,4355
	15330	1374181,4564	412070,5658
	15331	1374188,0780	412073,8953
	15332	1374202,0958	412080,9257
	15333	1374213,2426	412090,7517
	15334	1374217,8354	412096,0764
	15335	1374232,5614	412109,7657
	15336	1374248,7394	412120,8392
	15337	1374269,5381	412134,0791
	15338	1374308,1142	412151,5913

Сведения о характерных точках границ объекта	№ точки	Координаты	
		X	Y
	15339	1374332,7614	412159,3200
	15340	1374385,1372	412178,3750
	15341	1374403,6862	412183,3727
	15342	1374406,2403	412180,4502
	15343	1374432,9491	412188,2501
	15344	1374431,0838	412192,6031
	15345	1374455,0082	412200,6616
	15346	1374473,4897	412209,5090
	15347	1374475,7349	412206,5119
	15348	1374491,9608	412213,0252
	15349	1374494,8835	412208,8580
	15350	1374510,2077	412214,8078
	15351	1374527,4986	412222,3472
	15352	1374528,5915	412220,8232
	15353	1374541,2152	412226,7726
	15354	1374544,6104	412221,7723
	15355	1374553,7370	412226,1393
	15356	1374554,8019	412232,4409
	15357	1374554,9199	412233,1390
	15358	1374559,7445	412226,2001
	15359	1374589,4804	412236,7852
	15360	1374616,0980	412252,9850
	15361	1374670,6400	412278,3960
	15362	1374670,6400	412278,3960
	15363	1374671,1203	412278,6198
	15364	1374670,4183	412278,9689
	15365	1374656,9490	412313,7750
	15366	1374641,7487	412306,6955
	15367	1374641,7441	412306,6974
	15368	1374638,9800	412305,4100
	15369	1374621,0100	412297,0400
	15370	1374603,0100	412288,6600
	15371	1374600,9400	412294,3100
	15372	1374618,5400	412302,5000
	15373	1374626,2262	412306,0815
	15374	1374618,5400	412302,5040
	15375	1374611,7492	412318,9555
	15376	1374602,7430	412340,7740
	15377	1374587,9491	412329,7081
	15378	1374587,9486	412329,7095
	15379	1374582,9107	412332,1849
	15380	1374580,3760	412336,4879
	15381	1374568,3081	412356,9718
	15382	1374551,6296	412349,2815
	15383	1374523,3922	412333,3272

Сведения о характерных точках границ объекта	№ точки	Координаты	
		X	Y
	15384	1374520,6929	412332,5768
	15385	1374503,7374	412324,6823
	15386	1374485,3554	412313,8560
	15387	1374484,8129	412316,2623
	15388	1374474,6070	412313,7854
	15389	1374469,2427	412309,8049
	15390	1374454,3601	412300,4011
	15391	1374440,0680	412290,3059
	15392	1374425,6978	412280,7497
	15393	1374410,4711	412274,9715
	15394	1374401,3007	412268,8435
	15395	1374395,6289	412264,1980
	15396	1374380,9323	412251,7163
	15397	1374379,0321	412249,6976
	15398	1374364,7567	412241,1630
	15399	1374346,7696	412232,0229
	15400	1374331,1927	412222,8988
	15401	1374312,9956	412215,7660
	15402	1374311,0582	412220,2579
	15403	1374297,4843	412215,6546
	15404	1374279,1905	412213,6613
	15405	1374277,6121	412217,5585
	15406	1374264,5981	412215,6440
	15407	1374265,2018	412212,7224
	15408	1374246,7606	412215,2478
	15409	1374230,6239	412212,8066
	15410	1374214,8896	412208,8711
	15411	1374202,3016	412206,5629
	15412	1374198,0052	412206,2688
	15413	1374185,6863	412202,6843
	15414	1374173,6505	412194,2031
	15415	1374161,2344	412184,3960
	15416	1374146,1696	412173,7992
	15417	1374147,0177	412171,2614
	15418	1374128,3040	412167,2415
	15419	1374123,5615	412164,6702
	15420	1374113,1064	412157,5029
	15421	1374098,7226	412143,4956
	15422	1374084,7964	412131,6656
	15423	1374067,5865	412111,3250
	15424	1374051,1934	412099,2581
	15425	1374047,8238	412097,1774
	15426	1374038,4828	412084,3856
	15427	1374020,6600	412072,9476
	15428	1374016,6025	412069,3764

Сведения о характерных точках границ объекта	№ точки	Координаты	
		X	Y
	15429	1373993,9330	412044,2534
	15430	1373990,1017	412039,5953
	15431	1373978,1520	412027,8402
	15432	1373964,7154	412011,1931
	15433	1373954,6129	411995,6813
	15434	1373934,4058	411970,6770
	15312	1373892,5929	411918,9375
	15435	1373909,7294	409198,0193
	15436	1373946,9290	409163,4594
	15437	1373951,3847	409160,4553
	15438	1374023,4578	409059,8141
	15439	1374023,4599	409059,8112
	15440	1374021,1421	409057,9197
	15441	1374021,1377	409057,9162
	15442	1374032,9257	409043,4331
	15443	1374033,1298	409043,1822
	15444	1374033,0400	409043,1091
	15445	1374028,3523	409039,2906
	15446	1374024,9872	409036,5495
	15447	1374024,9852	409036,5484
	15448	1374024,1832	409036,1172
	15449	1374005,8821	409057,3830
	15450	1373996,8560	409067,8714
	15451	1373971,3500	409103,9113
	15452	1373925,0106	409178,3543
	15435	1373909,7294	409198,0193
	15453	1373926,7487	411410,1995
	15454	1373960,4439	411422,3544
	15455	1373945,3447	411528,7596
	15456	1373945,9462	411560,1046
	15457	1373954,5243	411601,9006
	15458	1373977,0893	411662,1888
	15459	1373993,5101	411705,9821
	15460	1374008,9223	411739,4885
	15461	1374022,4760	411764,2154
	15462	1374051,2735	411808,3235
	15463	1374070,4478	411833,0843
	15464	1374098,4695	411866,1786
	15465	1374131,3703	411896,0452
	15466	1374159,1729	411918,3442
	15467	1374270,4086	411969,0033
	15468	1374415,0340	412011,3889
	15469	1374412,5073	412022,5334
	15470	1374409,9808	412033,6578
	15471	1374628,6229	412083,4278

Сведения о характерных точках границ объекта	№ точки	Координаты	
		X	Y
	15472	1374646,2114	412087,4335
	15473	1374646,2140	412087,4322
	15474	1374651,4120	412060,3231
	15475	1374654,1767	412057,5201
	15476	1374659,3820	412057,6637
	15477	1374659,3136	412057,4619
	15478	1374659,3141	412057,4583
	15479	1374659,4060	412056,7908
	15480	1374660,1998	412051,0239
	15481	1374661,4330	412049,4777
	15482	1374664,0628	412046,1806
	15483	1374671,6815	412039,2934
	15484	1374676,0467	412035,3473
	15485	1374676,0483	412035,3467
	15486	1374682,6236	412032,7760
	15487	1374682,6263	412032,7749
	15488	1374694,3007	412033,2783
	15489	1374718,1003	412034,3044
	15490	1374721,3989	412033,3258
	15491	1374722,0476	412033,1334
	15492	1374722,0486	412033,1331
	15493	1374725,3202	412029,7112
	15494	1374725,3208	412029,7103
	15495	1374731,9276	412017,1986
	15496	1374731,9282	412017,1974
	15497	1374732,0426	412016,5133
	15498	1374733,0483	412010,5028
	15499	1374730,9505	411966,0830
	15500	1374721,7828	411926,7073
	15501	1374720,4324	411920,9075
	15502	1374701,6348	411864,1962
	15503	1374692,0988	411816,8848
	15504	1374689,6909	411814,0284
	15505	1374689,6899	411814,0291
	15506	1374676,1556	411823,4105
	15507	1374649,8008	411841,6786
	15508	1374636,5717	411848,8226
	15509	1374596,1186	411861,5169
	15510	1374567,6558	411870,4487
	15511	1374549,7810	411873,2226
	15512	1374537,3413	411870,6424
	15513	1374531,0753	411869,3428
	15514	1374444,4917	411842,9961
	15515	1374376,9521	411837,5777
	15516	1374376,9496	411837,5775

Сведения о характерных точках границ объекта	№ точки	Координаты	
		X	Y
	15517	1374355,2246	411833,7530
	15518	1374302,6816	411824,4967
	15519	1374235,0163	411812,5763
	15520	1374222,6596	411806,6309
	15521	1374221,1090	411804,7180
	15522	1374213,7047	411795,5842
	15523	1374207,2584	411782,3643
	15524	1374201,3125	411770,1704
	15525	1374176,2135	411718,7001
	15526	1374155,2193	411665,2086
	15527	1374151,4316	411655,5583
	15528	1374141,1992	411611,5792
	15529	1374140,9499	411610,5081
	15530	1374131,0918	411568,1401
	15531	1374123,1938	411504,1570
	15532	1374129,8941	411480,6632
	15533	1374136,8613	411456,2337
	15534	1374139,1495	411453,2655
	15535	1374139,6025	411452,6780
	15536	1374148,2040	411441,5191
	15537	1374150,1840	411439,5382
	15538	1374149,6953	411432,3209
	15539	1374149,2742	411426,1021
	15540	1374131,1416	411388,5044
	15541	1374126,6036	411363,2973
	15542	1374120,1330	411327,3450
	15543	1374113,1466	411312,7910
	15544	1374108,5699	411303,2530
	15545	1374114,1870	411290,8960
	15546	1374122,4320	411279,6760
	15547	1374128,9132	411284,5783
	15548	1374132,6105	411287,3769
	15549	1374135,0259	411288,7220
	15550	1374139,8830	411291,4320
	15551	1374192,5300	411305,6560
	15552	1374196,5355	411312,4895
	15553	1374205,4331	411327,6706
	15554	1374208,4700	411361,9760
	15555	1374211,8666	411367,3219
	15556	1374211,8682	411367,3202
	15557	1374217,3299	411375,9205
	15558	1374218,0784	411377,0991
	15559	1374218,0795	411377,1002
	15560	1374218,2031	411377,2300
	15561	1374220,1464	411379,2704

Сведения о характерных точках границ объекта	№ точки	Координаты	
		X	Y
	15562	1374182,5033	411415,8658
	15563	1374152,7057	411445,4870
	15564	1374142,8019	411458,3488
	15565	1374142,4801	411458,7667
	15566	1374142,3138	411458,9826
	15567	1374142,3123	411458,9845
	15568	1374135,1136	411484,2538
	15569	1374129,3092	411504,6313
	15570	1374129,3095	411504,6341
	15571	1374137,0087	411567,0862
	15572	1374153,0878	411636,1810
	15573	1374157,1801	411653,7653
	15574	1374181,7116	411716,2817
	15575	1374200,2529	411754,3106
	15576	1374210,7043	411775,7459
	15577	1374218,7951	411792,3395
	15578	1374221,0585	411795,1296
	15579	1374226,4744	411801,8058
	15580	1374236,8717	411806,8119
	15581	1374351,5205	411827,0091
	15582	1374377,7185	411831,6278
	15583	1374434,1061	411836,1486
	15584	1374445,6203	411837,0718
	15585	1374477,9171	411846,8980
	15586	1374532,5624	411863,5238
	15587	1374540,0098	411865,0673
	15588	1374549,9320	411867,1236
	15589	1374566,2830	411864,5871
	15590	1374634,2241	411843,2665
	15591	1374646,6567	411836,5507
	15592	1374675,0636	411816,8652
	15593	1374690,7813	411805,9731
	15594	1374697,6798	411814,2076
	15595	1374699,2608	411822,0574
	15596	1374707,4388	411862,6624
	15597	1374712,8786	411879,0611
	15598	1374726,2179	411919,2735
	15599	1374736,9240	411965,2520
	15600	1374739,0740	412010,8628
	15601	1374737,6802	412019,1436
	15602	1374730,2383	412033,2553
	15603	1374725,2903	412038,4225
	15604	1374721,2723	412039,6169
	15605	1374718,8505	412040,3368
	15606	1374686,9532	412038,9639

Сведения о характерных точках границ объекта	№ точки	Координаты	
		X	Y
	15607	1374683,6375	412038,8212
	15608	1374683,6363	412038,8212
	15609	1374679,4576	412040,4549
	15610	1374679,2500	412040,5360
	15611	1374679,2499	412040,5361
	15612	1374679,0371	412040,7286
	15613	1374668,4521	412050,3069
	15614	1374665,9244	412053,4698
	15615	1374665,8508	412053,9990
	15616	1374665,4538	412056,8534
	15617	1374665,7650	412057,7437
	15618	1374665,7989	412057,8408
	15619	1374771,4119	412060,7547
	15620	1374771,6981	412041,7296
	15621	1374771,9036	412028,0759
	15622	1374772,3546	412026,9937
	15623	1374775,6691	412019,0403
	15624	1374784,3406	412015,0289
	15625	1374790,2146	412015,9872
	15626	1374792,3027	412016,3279
	15627	1374802,6506	412020,6231
	15628	1374806,9096	412028,6336
	15629	1374809,3830	412033,2860
	15630	1374809,3833	412033,2898
	15631	1374809,6404	412036,4226
	15632	1374810,7625	412050,0998
	15633	1374809,1200	412061,7951
	15634	1374878,8573	412063,7191
	15635	1374879,1973	412063,2710
	15636	1374881,7090	412059,9600
	15637	1374899,2545	412037,6975
	15638	1374903,0225	412040,9032
	15639	1374927,7578	412061,9471
	15640	1374927,7582	412061,9474
	15641	1374976,5112	412065,7254
	15642	1375065,3644	412097,4870
	15643	1375062,2636	412116,2599
	15644	1375058,0966	412141,4870
	15645	1375111,2181	412149,7851
	15646	1375288,0250	412177,4039
	15647	1375315,6910	412136,7164
	15648	1375373,9874	412050,9820
	15649	1375372,4097	412001,1989
	15650	1375391,5114	411965,0200
	15651	1375391,5235	411964,9971

Сведения о характерных точках границ объекта	№ точки	Координаты	
		X	Y
	15652	1375439,1891	411983,6715
	15653	1375473,8779	411997,2619
	15654	1375662,8785	411993,6206
	15655	1375687,2444	411905,7272
	15656	1375640,0942	411893,0422
	15657	1375477,4561	411849,2868
	15658	1375477,4595	411849,2702
	15659	1375478,8584	411842,4464
	15660	1375479,0526	411841,4992
	15661	1375718,0750	411769,3310
	15662	1375735,3319	411765,7798
	15663	1375735,3413	411765,7779
	15664	1375807,4551	411713,5011
	15665	1375807,4651	411713,4938
	15666	1375832,2747	411723,1488
	15667	1375885,0496	411743,6870
	15668	1375877,5166	411792,7240
	15669	1375877,5179	411792,7246
	15670	1375930,2898	411816,8594
	15671	1375976,6493	411838,0615
	15672	1375976,6603	411838,0577
	15673	1376007,2921	411827,3548
	15674	1376087,6321	411799,2836
	15675	1376127,3738	411785,3999
	15676	1376137,2377	411757,7818
	15677	1376147,1016	411730,1636
	15678	1376123,2086	411657,4552
	15679	1376095,3605	411572,7115
	15680	1376082,1151	411470,3443
	15681	1376082,7674	411470,5118
	15682	1376529,0113	411585,1093
	15683	1376530,1845	411585,4106
	15684	1376528,3635	411601,8006
	15685	1376522,3166	411656,2268
	15686	1376566,0725	411675,4976
	15687	1376639,9123	411708,0264
	15688	1376657,7129	411715,8681
	15689	1376657,7230	411715,8698
	15690	1376746,9309	411731,3246
	15691	1376862,9019	411751,4159
	15692	1376959,9384	411663,8630
	15693	1377054,5787	411578,4721
	15694	1377238,1724	411560,3687
	15695	1377238,1840	411560,3676
	15696	1377238,1129	411559,5111

Сведения о характерных точках границ объекта	№ точки	Координаты	
		X	Y
	15697	1377233,5806	411504,8983
	15698	1377234,3226	411504,8625
	15699	1377548,7376	411489,6969
	15700	1377548,6106	411488,2011
	15701	1377675,4423	411482,1091
	15702	1377677,1865	411483,5272
	15703	1378274,9193	411456,0334
	15704	1378519,3585	411616,0906
	15705	1378632,5361	411870,4277
	15706	1378592,7415	412059,9304
	15707	1378536,2997	412161,8880
	15708	1378446,2703	412210,2763
	15709	1378366,9494	412252,9091
	15710	1378321,6427	412264,1061
	15711	1378293,7454	412271,0006
	15712	1378245,6439	412318,0820
	15713	1378014,9112	412365,5691
	15714	1377915,9132	412375,5542
	15715	1377813,9264	412389,4455
	15716	1377797,9044	412391,4126
	15717	1377641,5277	412410,6077
	15718	1377626,0389	412403,1210
	15719	1377569,7018	412375,8896
	15720	1377537,7516	412259,9894
	15721	1377537,2287	412258,0927
	15722	1377537,2231	412258,0725
	15723	1377465,6377	412121,4383
	15724	1377450,4610	412096,8872
	15725	1377318,3528	412083,0038
	15726	1377088,4354	412110,7093
	15727	1377043,3705	412147,3240
	15728	1377015,4485	412229,0073
	15729	1377015,4465	412229,0131
	15730	1377016,6518	412252,8057
	15731	1377024,0072	412308,4033
	15732	1377029,0908	412346,8293
	15733	1377039,8234	412427,9549
	15734	1377033,8373	412447,0368
	15735	1377029,3955	412461,1958
	15736	1377007,5776	412473,0250
	15737	1377003,6301	412475,1652
	15738	1376908,1012	412526,9589
	15739	1376631,2991	412445,8471
	15740	1376624,9945	412443,9997
	15741	1376611,7865	412438,1553

Сведения о характерных точках границ объекта	№ точки	Координаты	
		X	Y
	15742	1376427,3512	412356,5445
	15743	1376417,2390	412342,2530
	15744	1376399,8070	412317,6167
	15745	1376367,5110	412395,5900
	15746	1376366,7590	412446,0190
	15747	1376369,5325	412479,7941
	15748	1376370,4460	412490,9014
	15749	1376370,5546	412495,8283
	15750	1376370,9449	412513,3539
	15751	1376523,0288	412544,9580
	15752	1376522,5360	412574,3671
	15753	1376521,3547	412644,4921
	15754	1376521,3545	412644,5021
	15755	1376560,9099	412644,5822
	15756	1376800,7474	412634,4281
	15757	1376911,0107	412630,2622
	15758	1376908,7954	412589,6036
	15759	1376907,5880	412567,3890
	15760	1376937,0332	412565,4079
	15761	1376960,3410	412563,8453
	15762	1377161,0298	412549,0763
	15763	1377223,4658	412546,1272
	15764	1377233,1169	412545,5309
	15765	1377243,6783	412544,8784
	15766	1377354,1677	412536,2851
	15767	1377383,4753	412534,1418
	15768	1377587,0554	412518,6558
	15769	1377636,1197	412513,0337
	15770	1377646,5425	412512,2420
	15771	1377704,1705	412505,0703
	15772	1377730,9255	412501,7288
	15773	1377791,7903	412494,1453
	15774	1377953,9903	412474,7813
	15775	1377996,9015	412468,5502
	15776	1378009,3599	412466,1356
	15777	1378042,6745	412457,5409
	15778	1378061,6793	412452,1034
	15779	1378090,7985	412442,4760
	15780	1378181,0967	412408,2264
	15781	1378190,8308	412436,2970
	15782	1378201,3013	412466,4990
	15783	1378211,5235	412495,9772
	15784	1378258,8284	412478,1594
	15785	1378292,4449	412465,4185
	15786	1378381,3165	412430,9276

Сведения о характерных точках границ объекта	№ точки	Координаты	
		X	Y
	15787	1378429,4746	412411,5623
	15788	1378466,1616	412395,4765
	15789	1378521,5380	412368,2774
	15790	1378579,0895	412338,0802
	15791	1378665,0716	412292,7941
	15792	1378721,0169	412263,6631
	15793	1378805,7488	412219,0386
	15794	1378841,5323	412199,8287
	15795	1378866,4605	412185,5178
	15796	1378898,7641	412164,2456
	15797	1378917,4193	412150,7313
	15798	1378940,4377	412133,0313
	15799	1378993,8577	412090,8201
	15800	1378965,7853	411932,0740
	15801	1378966,4294	411930,1681
	15802	1378867,3493	411360,7774
	15803	1377638,2469	411451,8677
	15804	1377545,7595	411454,6346
	15805	1376832,6556	411475,8686
	15806	1376656,0460	411481,1542
	15807	1376655,9814	411481,1294
	15808	1376301,2270	411344,8689
	15809	1376277,7576	411306,9165
	15810	1376266,8450	411168,7282
	15811	1376107,5534	411218,1984
	15812	1375977,5436	411263,7767
	15813	1375022,5598	411270,9077
	15814	1375022,5598	411270,9077
	15815	1375021,6617	411270,9144
	15816	1375020,6197	411254,1386
	15817	1375014,2211	410949,0485
	15818	1375014,1842	410948,9147
	15819	1375011,0688	410800,7252
	15820	1375013,4593	410796,9638
	15821	1375145,7392	410585,9809
	15822	1375573,4237	409915,8669
	15823	1375577,8342	409908,9269
	15824	1375577,8508	409908,9303
	15825	1375577,8553	409908,9233
	15826	1375876,1295	409930,9956
	15827	1376164,0067	409952,2987
	15828	1376165,3059	410000,2963
	15829	1376242,3606	410004,2605
	15830	1376285,7342	409932,8498
	15831	1376473,3645	410005,5608

Сведения о характерных точках границ объекта	№ точки	Координаты	
		X	Y
	15832	1376487,6869	409972,4691
	15833	1376452,8864	409961,3989
	15834	1376453,7589	409959,1634
	15835	1376439,8538	409953,7650
	15836	1376400,3426	409941,4672
	15837	1376334,5813	409917,5856
	15838	1376328,0057	409915,1940
	15839	1376309,7640	409908,5696
	15840	1376258,1805	409887,4291
	15841	1376240,1074	409853,8220
	15842	1376226,5782	409816,5910
	15843	1376193,3698	409717,9986
	15844	1376176,2611	409717,4755
	15845	1376186,3521	409822,6400
	15846	1376080,6388	409828,6911
	15847	1376075,6346	409839,7971
	15848	1376275,9813	409913,2680
	15849	1376247,9354	409968,1982
	15850	1376186,0260	409947,7212
	15851	1375898,6791	409906,8373
	15852	1375877,2085	409796,7274
	15853	1375904,1462	409778,1936
	15854	1375907,5466	409771,4281
	15855	1375866,7157	409751,2108
	15856	1375838,2152	409735,7615
	15857	1375827,1379	409729,6376
	15858	1375821,2113	409725,3927
	15859	1375799,2685	409705,9078
	15860	1375782,7585	409687,4667
	15861	1375775,6324	409678,2113
	15862	1375767,8713	409666,9379
	15863	1375759,5418	409651,6811
	15864	1375742,2885	409660,1685
	15865	1375740,5471	409661,0252
	15866	1375696,1981	409677,1458
	15867	1375587,6207	409685,8253
	15868	1375553,1603	409688,5800
	15869	1375539,9318	409556,6338
	15870	1375538,0105	409537,4699
	15871	1375534,8711	409506,1557
	15872	1375527,6388	409480,7364
	15873	1375501,2101	409384,9706
	15874	1375473,4848	409265,3632
	15875	1375463,0763	409191,8628
	15876	1375457,4518	409152,1446

Сведения о характерных точках границ объекта	№ точки	Координаты	
		X	Y
	15877	1375502,1995	408964,6140
	15878	1375494,7607	408941,8143
	15879	1375494,7110	408941,7723
	15880	1375483,5966	408908,0156
	15881	1375454,9063	408826,2618
	15882	1375454,8204	408826,0494
	15883	1375449,5140	408830,5510
	15884	1375438,2970	408839,9570
	15885	1375420,3320	408854,3420
	15886	1375379,2660	408887,1370
	15887	1375305,0390	408946,2560
	15888	1375276,6680	408971,1050
	15889	1375254,6290	408995,3780
	15890	1375249,0480	409002,4700
	15891	1375231,1230	409026,6910
	15892	1375219,9540	409041,8970
	15893	1375199,6160	409071,9040
	15894	1375164,1710	409122,5260
	15895	1375042,8780	409296,9450
	15896	1375008,8050	409346,9020
	15897	1374987,7670	409378,7080
	15898	1374981,8430	409388,3620
	15899	1374957,0480	409430,6510
	15900	1374956,9634	409430,6037
	15901	1374947,0580	409425,0700
	15902	1374937,6120	409442,1420
	15903	1374936,6380	409443,8940
	15904	1374930,9980	409452,4710
	15905	1374932,3630	409453,2560
	15906	1374914,6430	409482,0910
	15907	1374913,5880	409483,7920
	15908	1374909,7110	409489,8650
	15909	1374880,0660	409542,3230
	15910	1374878,8620	409543,9180
	15911	1374876,2010	409548,6230
	15912	1374872,0110	409556,0580
	15913	1374857,3520	409579,8380
	15914	1374837,5620	409613,1910
	15915	1374836,1640	409616,3850
	15916	1374796,8940	409673,5370
	15917	1374799,5690	409675,2670
	15918	1374803,1310	409677,1870
	15919	1374805,1240	409678,2820
	15920	1374805,1492	409678,2960
	15921	1374797,4026	409690,0063

Сведения о характерных точках границ объекта	№ точки	Координаты	
		X	Y
	15922	1374797,3240	409690,1260
	15923	1374779,7278	409716,7268
	15924	1374800,5988	409728,2805
	15925	1374785,8735	409770,0830
	15926	1374784,3423	409778,7238
	15927	1374782,1806	409788,0594
	15928	1374787,3452	409809,4705
	15929	1374781,4979	409823,8290
	15930	1374774,5893	409831,9585
	15931	1374771,3375	409846,5858
	15932	1374756,2260	409862,5765
	15933	1374744,3730	409879,3829
	15934	1374746,3872	409881,0732
	15935	1374756,0979	409894,5607
	15936	1374756,0996	409894,5632
	15937	1374735,5454	409931,3321
	15938	1374729,9441	409937,9809
	15939	1374725,7769	409934,4580
	15940	1374706,6286	409954,7433
	15941	1374710,9648	409960,4190
	15942	1374696,4818	409972,3095
	15943	1374689,1166	409982,7696
	15944	1374675,7009	410001,8226
	15945	1374659,7672	409991,6438
	15946	1374659,6359	409991,7787
	15947	1374646,1811	410005,6123
	15948	1374650,3475	410008,7512
	15949	1374656,2608	410013,2061
	15950	1374641,6432	410037,3937
	15951	1374635,4791	410035,8414
	15952	1374631,3268	410046,9015
	15953	1374629,1767	410052,6285
	15954	1374644,1684	410063,2060
	15955	1374644,1700	410063,2000
	15956	1374670,0200	410069,9400
	15957	1374680,3300	410082,2900
	15958	1374671,6600	410095,6800
	15959	1374658,4500	410092,6500
	15960	1374644,5943	410082,9050
	15961	1374644,3565	410083,7933
	15962	1374641,0962	410081,5610
	15963	1374628,5793	410105,2532
	15964	1374616,7428	410127,6575
	15965	1374599,0621	410184,1907
	15966	1374596,6495	410189,2092

Сведения о характерных точках границ объекта	№ точки	Координаты	
		X	Y
	15967	1374597,4397	410189,3783
	15968	1374596,3610	410192,8273
	15969	1374608,4004	410195,2382
	15970	1374608,4440	410195,2420
	15971	1374608,4445	410195,2471
	15972	1374679,5012	410213,1263
	15973	1374681,3292	410229,7220
	15974	1374660,1151	410234,2596
	15975	1374650,1016	410236,4659
	15976	1374591,1681	410247,8585
	15977	1374572,3952	410280,7897
	15978	1374568,1927	410281,6758
	15979	1374560,9209	410302,1149
	15980	1374538,2645	410365,7954
	15981	1374532,7320	410381,8671
	15982	1374520,6969	410423,3846
	15983	1374547,4768	410430,8848
	15984	1374584,6867	410446,6770
	15985	1374579,2602	410469,5211
	15986	1374529,5295	410449,9984
	15987	1374524,2794	410472,7254
	15988	1374505,5008	410464,9518
	15989	1374493,5452	410458,4722
	15990	1374472,8716	410448,3918
	15991	1374467,3930	410453,5911
	15992	1374460,7448	410457,4747
	15993	1374449,3608	410452,9020
	15994	1374393,3248	410576,7852
	15995	1374388,2941	410587,9069
	15996	1374374,2419	410580,0449
	15997	1374341,9284	410561,9660
	15998	1374329,3225	410599,1914
	15999	1374325,7630	410597,3150
	16000	1374321,5140	410615,2150
	16001	1374322,8855	410615,7391
	16002	1374311,5064	410642,8645
	16003	1374306,8770	410641,3750
	16004	1374303,5380	410649,4410
	16005	1374303,5383	410649,4411
	16006	1374300,7600	410656,8400
	16007	1374310,4465	410661,1208
	16008	1374310,3639	410661,2989
	16009	1374309,6813	410662,7594
	16010	1374299,9640	410658,9930
	16011	1374297,5850	410670,6690

Сведения о характерных точках границ объекта	№ точки	Координаты	
		X	Y
	16012	1374298,5260	410677,2430
	16013	1374289,0333	410704,6281
	16014	1374262,1579	410680,4915
	16015	1374252,8810	410686,8974
	16016	1374234,3765	410724,5270
	16017	1374232,2372	410728,4759
	16018	1374220,2862	410750,5118
	16019	1374221,7848	410751,2943
	16020	1374227,8886	410754,4660
	16021	1374226,0044	410755,3980
	16022	1374214,4000	410776,3189
	16023	1374218,6553	410778,7029
	16024	1374217,0781	410783,1902
	16025	1374213,2451	410790,7145
	16026	1374207,7437	410801,4645
	16027	1374202,1816	410812,2536
	16028	1374197,9240	410810,0296
	16029	1374187,6511	410829,5301
	16030	1374189,0224	410832,8112
	16031	1374191,5733	410834,1295
	16032	1374190,3147	410838,0415
	16033	1374187,3364	410836,5468
	16034	1374178,7302	410852,9415
	16035	1374175,0034	410857,3668
	16036	1374168,8325	410868,0768
	16037	1374187,9851	410878,8746
	16038	1374156,3954	410940,1151
	16039	1374144,0210	410964,3851
	16040	1374105,3610	411027,5705
	16041	1374096,2510	411040,8572
	16042	1374088,2239	411057,3206
	16043	1374090,5801	411058,9461
	16044	1374087,7744	411062,6449
	16045	1374085,5534	411061,3415
	16046	1374064,5976	411090,9546
	16047	1374059,6712	411097,3523
	16048	1374052,7829	411095,1392
	16049	1374046,8137	411097,0205
	16050	1374042,4194	411101,9459
	16051	1374013,8819	411149,0092
	16052	1374016,5548	411167,6126
	16053	1374017,6993	411170,0101
	16054	1374019,6052	411175,6697
	16055	1374020,8354	411178,3585
	16056	1374017,1742	411187,7757

Сведения о характерных точках границ объекта	№ точки	Координаты	
		X	Y
	16057	1374011,0485	411203,4974
	16058	1373994,0571	411239,5708
	16059	1373955,5999	411332,7350
	16060	1373961,6988	411340,9275
	16061	1373944,2238	411375,5635
	15453	1373926,7487	411410,1995
	16062	1373953,1678	393609,3170
	16063	1373955,8170	393626,1614
	16064	1373963,7658	393676,6947
	16065	1373980,2268	393739,9585
	16066	1373993,9131	393794,7787
	16067	1374002,3002	393815,9100
	16068	1374016,1746	393858,1295
	16069	1374035,9119	393896,2351
	16070	1374061,4497	393934,4268
	16071	1374086,8621	393981,0197
	16072	1374118,0125	394031,8992
	16073	1374149,2252	394078,5782
	16074	1374174,8884	394108,3699
	16075	1374192,1641	394117,0300
	16076	1374206,6024	394121,4467
	16077	1374221,1035	394121,6631
	16078	1374230,0547	394104,9918
	16079	1374225,1319	394046,1010
	16080	1374208,6706	393982,8372
	16081	1374189,1840	393927,9304
	16082	1374175,3096	393885,7110
	16083	1374152,8602	393834,9614
	16084	1374136,0228	393796,8990
	16085	1374116,0975	393771,3947
	16086	1374081,9846	393724,6719
	16087	1374047,7462	393686,3499
	16088	1374016,5333	393639,6709
	16089	1373999,4455	393618,4097
	16090	1373985,2578	393597,1918
	16091	1373973,7197	393592,8188
	16092	1373967,9192	393592,7322
	16093	1373959,1560	393596,8024
	16062	1373953,1678	393609,3170
	16094	1374008,8039	402740,4479
	16095	1374061,8118	402625,1321
	16096	1374077,8115	402592,1318
	16097	1374126,8118	402517,1300
	16098	1374149,8124	402478,1299
	16099	1374172,8125	402440,1294

Сведения о характерных точках границ объекта	№ точки	Координаты	
		X	Y
	16100	1374206,8128	402382,1277
	16101	1374248,8129	402332,1267
	16102	1374300,8139	402279,1263
	16103	1374338,8144	402241,1248
	16104	1374364,8141	402219,1250
	16105	1374412,8149	402199,1244
	16106	1374467,8154	402153,1233
	16107	1374527,8163	402088,1225
	16108	1374585,8171	402020,1211
	16109	1374634,8175	401959,1202
	16110	1374677,8178	401912,1197
	16111	1374724,8185	401867,1180
	16112	1374791,8194	401804,1171
	16113	1374812,8195	401782,1168
	16114	1374825,8195	401762,1160
	16115	1374838,8199	401741,1166
	16116	1374894,8200	401709,1152
	16117	1374953,8211	401649,1143
	16118	1374988,8216	401602,1140
	16119	1375016,8219	401543,1129
	16120	1375042,8218	401515,1122
	16121	1375132,8227	401431,1112
	16122	1375178,8236	401384,1100
	16123	1375237,8237	401304,1088
	16124	1375304,8246	401219,1075
	16125	1375344,8553	401173,7767
	16126	1375372,8257	401142,1066
	16127	1375440,8260	401049,1048
	16128	1375511,8271	400959,1036
	16129	1375578,8275	400894,1031
	16130	1375705,8291	400723,1000
	16131	1375733,4496	400705,9099
	16132	1375783,3696	400633,5897
	16133	1375820,4003	400550,5386
	16134	1375835,8303	400522,0978
	16135	1375862,8306	400475,0967
	16136	1376072,8333	400019,0910
	16137	1376075,1078	400004,0601
	16138	1376009,6287	400089,8954
	16139	1375941,6610	400273,8254
	16140	1375914,8071	400323,8394
	16141	1375889,8125	400377,7153
	16142	1375865,9842	400419,3717
	16143	1375825,6120	400514,6626
	16144	1375810,7976	400535,4477

Сведения о характерных точках границ объекта	№ точки	Координаты	
		X	Y
	16145	1375798,7581	400564,6765
	16146	1375786,6560	400598,1058
	16147	1375777,4538	400631,5782
	16148	1375734,3025	400680,1674
	16149	1375672,2701	400754,8640
	16150	1375636,8975	400795,9810
	16151	1375586,8420	400845,6488
	16152	1375520,6240	400930,2345
	16153	1375497,1092	400950,8899
	16154	1375435,0768	401025,5865
	16155	1375376,1955	401083,5252
	16156	1375305,2117	401174,8928
	16157	1375219,4138	401287,0459
	16158	1375120,4505	401384,9121
	16159	1375055,4553	401463,7659
	16160	1375015,5689	401524,4443
	16161	1374977,0524	401554,2482
	16162	1374938,6940	401607,3217
	16163	1374856,1866	401680,2893
	16164	1374753,2383	401775,3816
	16165	1374710,6428	401813,5269
	16166	1374626,5557	401900,9831
	16167	1374603,0166	401950,3863
	16168	1374550,3543	402020,8308
	16169	1374416,4570	402156,7880
	16170	1374387,0164	402158,3774
	16171	1374355,2903	402177,1772
	16172	1374312,8759	402228,5674
	16173	1374203,5630	402361,3759
	16174	1374146,7705	402453,5261
	16175	1374070,8537	402578,6830
	16176	1374021,7472	402689,6607
	16177	1374010,4060	402719,0830
	16094	1374008,8039	402740,4479
	16178	1374049,6803	410522,2318
	16179	1374055,2144	410519,2947
	16180	1374056,8284	410521,5149
	16181	1374063,5012	410515,8496
	16182	1374067,9621	410511,2494
	16183	1374072,1117	410509,1152
	16184	1374096,8166	410490,8168
	16185	1374097,9635	410487,5398
	16186	1374093,6296	410483,6319
	16187	1374085,0928	410485,4261
	16188	1374074,5489	410492,9552

Сведения о характерных точках границ объекта	№ точки	Координаты	
		X	Y
	16189	1374070,1495	410493,4386
	16190	1374060,6256	410506,1987
	16191	1374053,6700	410512,4088
	16192	1374050,0161	410518,1191
	16178	1374049,6803	410522,2318
	16193	1374071,1910	410718,0075
	16194	1374082,7223	410736,2975
	16195	1374104,1501	410735,2447
	16196	1374112,8549	410740,5903
	16197	1374111,1949	410745,3331
	16198	1374110,3235	410747,8228
	16199	1374116,4146	410741,0351
	16200	1374114,7348	410739,5149
	16201	1374114,1980	410739,0300
	16202	1374110,8470	410735,5480
	16203	1374110,3229	410734,0524
	16204	1374109,2548	410731,0117
	16205	1374109,2173	410725,0100
	16206	1374109,6553	410722,6785
	16207	1374109,9960	410720,8570
	16208	1374109,9982	410720,8530
	16209	1374109,9985	410720,8519
	16210	1374110,3386	410720,2445
	16211	1374112,6460	410716,1190
	16212	1374114,8580	410714,2290
	16213	1374114,9293	410714,2785
	16214	1374123,6026	410719,8542
	16215	1374163,4740	410640,6632
	16216	1374179,0173	410631,2533
	16217	1374180,4621	410627,6730
	16218	1374165,5483	410619,9626
	16219	1374158,4065	410616,2703
	16220	1374169,7296	410594,0406
	16221	1374164,8303	410569,7886
	16222	1374166,7131	410565,6599
	16223	1374171,5514	410555,0503
	16224	1374182,2428	410531,6061
	16225	1374197,8363	410495,8414
	16226	1374212,9086	410467,3634
	16227	1374215,1565	410468,2111
	16228	1374220,9338	410447,0132
	16229	1374230,1040	410427,0062
	16230	1374238,3806	410429,9444
	16231	1374238,3819	410429,9402
	16232	1374242,8092	410431,5166

Сведения о характерных точках границ объекта	№ точки	Координаты	
		X	Y
	16233	1374253,4410	410401,3694
	16234	1374260,8451	410378,3954
	16235	1374255,5875	410376,4911
	16236	1374261,4514	410359,8809
	16237	1374266,0341	410351,0476
	16238	1374272,7710	410355,3589
	16239	1374272,8109	410355,2818
	16240	1374272,7924	410355,2692
	16241	1374278,4854	410344,2957
	16242	1374284,1664	410332,8003
	16243	1374277,7891	410330,7491
	16244	1374283,7687	410318,7860
	16245	1374284,3222	410318,5642
	16246	1374291,2135	410308,5051
	16247	1374297,2236	410297,8527
	16248	1374308,4620	410282,0173
	16249	1374316,3402	410268,1622
	16250	1374325,9046	410248,5511
	16251	1374299,7574	410233,1172
	16252	1374321,4200	410177,0705
	16253	1374328,7888	410161,1573
	16254	1374327,8657	410160,6835
	16255	1374335,2120	410144,2699
	16256	1374336,8885	410145,1951
	16257	1374343,8942	410126,8061
	16258	1374341,3231	410125,5075
	16259	1374346,9367	410109,2481
	16260	1374344,7614	410108,2355
	16261	1374350,3194	410093,0255
	16262	1374350,7429	410092,1216
	16263	1374359,5046	410070,6682
	16264	1374358,0609	410070,2266
	16265	1374363,8676	410053,7700
	16266	1374365,2449	410054,1845
	16267	1374365,8223	410051,7668
	16268	1374365,8282	410051,7389
	16269	1374365,9455	410051,2505
	16270	1374371,5899	410030,9208
	16271	1374377,0028	410010,6877
	16272	1374372,3880	410008,9385
	16273	1374374,8010	410002,0632
	16274	1374378,1021	409992,6506
	16275	1374382,1437	409994,3081
	16276	1374382,4717	409993,2140
	16277	1374386,3529	409975,2704

Сведения о характерных точках границ объекта	№ точки	Координаты	
		X	Y
	16278	1374387,9165	409975,5330
	16279	1374392,8795	409964,9264
	16280	1374375,6894	409958,7993
	16281	1374369,9040	409979,3522
	16282	1374360,5357	409981,6830
	16283	1374358,8317	409985,5008
	16284	1374368,0444	409993,5992
	16285	1374359,9132	410005,0075
	16286	1374355,2189	410025,2516
	16287	1374358,7295	410029,1472
	16288	1374348,9189	410061,1191
	16289	1374352,0322	410073,2442
	16290	1374337,0154	410141,3744
	16291	1374327,0368	410147,8138
	16292	1374313,8221	410168,7543
	16293	1374277,6562	410292,8446
	16294	1374280,9784	410309,3650
	16295	1374277,8980	410313,4368
	16296	1374271,8682	410312,7978
	16297	1374265,4329	410320,9372
	16298	1374265,8785	410332,2795
	16299	1374260,8246	410335,4178
	16300	1374257,6130	410329,8795
	16301	1374233,0632	410394,2054
	16302	1374170,7062	410523,0734
	16303	1374124,2175	410622,9929
	16304	1374089,2680	410702,3553
	16305	1374081,5587	410703,8874
	16193	1374071,1910	410718,0075
	16306	1374094,3490	395406,4037
	16307	1374107,4017	395436,0069
	16308	1374112,9515	395452,8946
	16309	1374121,6520	395453,0244
	16310	1374127,6406	395440,5102
	16311	1374134,1302	395394,3937
	16312	1374145,9190	395381,9656
	16313	1374165,9699	395399,0696
	16314	1374182,9950	395424,5312
	16315	1374191,6168	395453,2709
	16316	1374219,7576	395488,0979
	16317	1374228,5208	395484,0278
	16318	1374233,9322	395459,6856
	16319	1374247,1128	395404,4817
	16320	1374259,4184	395301,9884
	16321	1374201,3715	395256,4442

Сведения о характерных точках границ объекта	№ точки	Координаты	
		X	Y
	16322	1374188,9406	395245,0314
	16323	1374160,8312	395251,6380
	16324	1374145,3904	395314,4263
	16325	1374137,2536	395276,4937
	16326	1374115,5109	395261,4338
	16327	1374098,8160	395301,4397
	16306	1374094,3490	395406,4037
	16328	1374191,4430	408835,7740
	16329	1374204,1300	408822,2510
	16330	1374216,6356	408828,1933
	16331	1374216,6353	408828,1935
	16332	1374225,4911	408832,4014
	16333	1374286,8877	408768,3950
	16334	1374303,6618	408750,9119
	16335	1374363,2787	408804,1715
	16336	1374397,0850	408820,2689
	16337	1374423,1853	408832,6506
	16338	1374323,3142	408958,8050
	16339	1374316,3665	408952,5301
	16340	1374328,5506	408938,3391
	16341	1374311,9229	408923,2182
	16342	1374270,6985	408888,1265
	16343	1374226,4516	408850,4792
	16344	1374222,5685	408853,9919
	16345	1374201,9527	408841,9250
	16346	1374201,9514	408841,9262
	16328	1374191,4430	408835,7740
	16347	1374253,8739	410074,5247
	16348	1374258,7486	410078,9897
	16349	1374299,6867	409947,8333
	16350	1374336,0946	409899,5128
	16351	1374341,8949	409878,7362
	16352	1374343,9737	409859,0022
	16353	1374348,7909	409848,9170
	16354	1374353,8621	409821,8157
	16355	1374356,0208	409805,9260
	16356	1374349,2249	409801,4324
	16357	1374343,1173	409806,0080
	16358	1374341,9212	409812,5785
	16359	1374335,1111	409818,2417
	16360	1374337,0610	409834,7417
	16361	1374329,1716	409848,3497
	16362	1374329,3683	409871,9610
	16363	1374311,0168	409887,6090
	16364	1374289,1344	409919,1263

Сведения о характерных точках границ объекта	№ точки	Координаты	
		X	Y
	16365	1374288,7658	409943,8271
	16366	1374269,3167	409996,2438
	16367	1374265,9741	409999,4881
	16368	1374268,0961	410004,4611
	16347	1374253,8739	410074,5247
	16369	1374255,3744	409891,1711
	16370	1374259,0734	409900,8343
	16371	1374262,3300	409903,3535
	16372	1374266,5410	409897,1025
	16373	1374270,1097	409893,2863
	16374	1374270,9690	409876,3054
	16375	1374280,0996	409853,1079
	16376	1374283,2538	409844,0959
	16377	1374283,6682	409834,6814
	16378	1374284,5850	409828,4684
	16379	1374285,2158	409822,9875
	16380	1374281,3816	409822,3813
	16381	1374279,4154	409825,3716
	16382	1374272,7876	409828,0179
	16383	1374270,0062	409830,4470
	16384	1374270,5182	409832,9253
	16385	1374266,6308	409835,8870
	16386	1374265,9304	409846,0336
	16387	1374266,6882	409850,4371
	16388	1374264,9064	409859,4695
	16389	1374259,0732	409864,0493
	16390	1374261,4983	409867,1051
	16391	1374257,9140	409868,1497
	16392	1374257,3241	409870,8860
	16393	1374258,9258	409873,9296
	16394	1374256,9309	409878,8411
	16395	1374258,4384	409888,1971
	16369	1374255,3744	409891,1711
	16396	1374308,3230	410611,0280
	16397	1374319,9960	410614,5950
	16398	1374322,8170	410597,0670
	16399	1374313,9440	410591,7490
	16396	1374308,3230	410611,0280
	16400	1374313,6979	408751,9718
	16401	1374325,7349	408738,2487
	16402	1374332,9399	408742,6971
	16403	1374339,5155	408739,0545
	16404	1374335,7153	408736,3373
	16405	1374353,5326	408714,6289
	16406	1374347,9678	408710,1850

Сведения о характерных точках границ объекта	№ точки	Координаты	
		X	Y
	16407	1374362,9610	408690,7250
	16408	1374365,9466	408686,3687
	16409	1374365,2870	408685,6587
	16410	1374367,5752	408681,7921
	16411	1374366,8504	408681,4312
	16412	1374368,3733	408679,9136
	16413	1374370,4610	408681,4351
	16414	1374373,0923	408678,7038
	16415	1374378,6343	408675,9559
	16416	1374383,8901	408668,9330
	16417	1374389,9635	408660,7420
	16418	1374388,6850	408659,2827
	16419	1374391,1491	408655,6887
	16420	1374396,9543	408650,7244
	16421	1374409,1064	408638,0032
	16422	1374412,8807	408640,4400
	16423	1374416,5352	408641,9304
	16424	1374413,2007	408637,7643
	16425	1374415,8758	408635,4437
	16426	1374416,1908	408635,7885
	16427	1374450,9205	408608,1013
	16428	1374450,7639	408607,8689
	16429	1374459,9686	408599,6246
	16430	1374456,8568	408596,3576
	16431	1374460,1437	408593,2560
	16432	1374463,2655	408596,5232
	16433	1374474,5477	408585,7995
	16434	1374490,0138	408598,9927
	16435	1374540,1873	408563,2053
	16436	1374567,8185	408581,6511
	16437	1374544,6417	408603,1884
	16438	1374563,4799	408620,3127
	16439	1374577,3669	408639,4636
	16440	1374597,7065	408655,8402
	16441	1374591,2610	408663,4955
	16442	1374579,7015	408654,6013
	16443	1374536,6157	408671,4801
	16444	1374544,4823	408699,6746
	16445	1374537,6649	408700,0830
	16446	1374540,0959	408704,7401
	16447	1374542,2060	408708,7824
	16448	1374544,2342	408712,9534
	16449	1374533,9953	408722,8026
	16450	1374517,2597	408733,6850
	16451	1374507,9957	408738,5277

Сведения о характерных точках границ объекта	№ точки	Координаты	
		X	Y
	16452	1374496,2667	408738,9828
	16453	1374482,8101	408734,5613
	16454	1374487,5179	408738,7923
	16455	1374488,9775	408737,4938
	16456	1374495,1172	408743,6266
	16457	1374481,5695	408758,7174
	16458	1374474,5231	408755,0316
	16459	1374462,9098	408747,0568
	16460	1374455,0052	408748,6092
	16461	1374446,8111	408754,8081
	16462	1374463,2285	408771,9563
	16463	1374428,3651	408810,6136
	16464	1374433,9751	408815,3783
	16465	1374429,7563	408817,2557
	16466	1374417,4329	408821,3426
	16467	1374415,4521	408821,3731
	16468	1374406,6574	408821,5719
	16469	1374398,3399	408817,9471
	16470	1374409,5577	408800,1411
	16471	1374399,6027	408790,9608
	16472	1374382,6862	408776,3474
	16473	1374365,2582	408798,8700
	16474	1374362,1854	408803,0349
	16475	1374330,7630	408769,9498
	16400	1374313,6979	408751,9718
	16476	1374431,0850	409595,3949
	16477	1374433,9893	409603,1246
	16478	1374437,2172	409607,5650
	16479	1374474,2718	409613,8107
	16480	1374477,6287	409610,6636
	16481	1374541,5250	409506,6040
	16482	1374551,8800	409490,9600
	16483	1374609,4896	409399,7813
	16484	1374620,4308	409384,0751
	16485	1374624,3240	409385,9094
	16486	1374645,2540	409397,1330
	16487	1374649,2990	409399,6850
	16488	1374668,0710	409411,9850
	16489	1374670,7438	409407,7813
	16490	1374686,3037	409416,8174
	16491	1374682,2402	409431,5806
	16492	1374679,9791	409454,3316
	16493	1374666,2238	409474,7150
	16494	1374665,5397	409483,7638
	16495	1374658,7890	409494,6437

Сведения о характерных точках границ объекта	№ точки	Координаты	
		X	Y
	16496	1374650,0750	409503,2425
	16497	1374651,1970	409503,8630
	16498	1374644,6832	409508,5629
	16499	1374642,0720	409511,1397
	16500	1374636,7551	409536,3157
	16501	1374624,0155	409553,4283
	16502	1374627,9280	409555,5140
	16503	1374628,8220	409555,9960
	16504	1374619,8155	409569,1772
	16505	1374619,4565	409573,3917
	16506	1374614,6966	409579,6345
	16507	1374601,1910	409583,2762
	16508	1374574,4323	409610,5728
	16509	1374575,9740	409613,6840
	16510	1374572,5170	409623,4190
	16511	1374570,3959	409622,8833
	16512	1374569,8256	409624,8090
	16513	1374562,9684	409642,8247
	16514	1374560,3772	409651,2917
	16515	1374594,2660	409662,6339
	16516	1374523,1822	409713,6870
	16517	1374533,3082	409714,0325
	16518	1374534,7391	409714,2729
	16519	1374536,3387	409714,5415
	16520	1374553,9604	409717,5013
	16521	1374539,0313	409741,3831
	16522	1374538,6789	409741,7686
	16523	1374538,0871	409743,6500
	16524	1374541,0692	409744,9042
	16525	1374537,1164	409757,7777
	16526	1374533,3952	409756,4340
	16527	1374516,6139	409778,2952
	16528	1374526,2977	409791,6164
	16529	1374517,1220	409817,8330
	16530	1374517,9767	409830,9812
	16531	1374518,2273	409830,7704
	16532	1374528,6667	409835,4066
	16533	1374530,7710	409836,4882
	16534	1374540,2952	409818,8969
	16535	1374562,5288	409830,3407
	16536	1374636,0309	409723,2167
	16537	1374613,7241	409712,6619
	16538	1374622,6157	409699,2620
	16539	1374602,9824	409699,8992
	16540	1374602,4822	409685,8290

Сведения о характерных точках границ объекта	№ точки	Координаты	
		X	Y
	16541	1374649,9912	409683,8274
	16542	1374660,0394	409683,4072
	16543	1374676,1339	409667,5356
	16544	1374682,7369	409661,0241
	16545	1374690,3448	409664,8880
	16546	1374688,3651	409667,9678
	16547	1374685,6402	409672,1865
	16548	1374681,8627	409678,0347
	16549	1374682,2997	409678,3113
	16550	1374683,3094	409678,9435
	16551	1374695,8740	409686,9124
	16552	1374672,4516	409721,6297
	16553	1374677,8680	409725,2912
	16554	1374665,0631	409745,4970
	16555	1374663,9969	409747,1715
	16556	1374654,1587	409759,8641
	16557	1374651,5683	409763,2061
	16558	1374648,7024	409766,9161
	16559	1374648,0501	409767,8045
	16560	1374633,8886	409787,1570
	16561	1374630,0546	409785,9716
	16562	1374602,9626	409824,6338
	16563	1374597,1631	409832,6369
	16564	1374582,1118	409853,3899
	16565	1374581,1793	409854,6756
	16566	1374568,5114	409873,8093
	16567	1374574,2850	409878,2781
	16568	1374577,5478	409880,8035
	16569	1374574,0259	409886,3840
	16570	1374569,3771	409893,3814
	16571	1374567,2218	409896,6255
	16572	1374558,5582	409890,7941
	16573	1374548,6982	409889,7268
	16574	1374546,0192	409889,4382
	16575	1374545,4658	409889,3785
	16576	1374544,4782	409889,2728
	16577	1374542,5389	409889,0648
	16578	1374529,3539	409908,8009
	16579	1374530,6014	409909,5897
	16580	1374532,1750	409910,5733
	16581	1374533,5415	409911,4339
	16582	1374535,6828	409912,7761
	16583	1374542,4212	409916,9984
	16584	1374546,5526	409919,7686
	16585	1374545,3125	409921,6344

Сведения о характерных точках границ объекта	№ точки	Координаты	
		X	Y
	16586	1374531,7123	409943,7958
	16587	1374529,3434	409942,3482
	16588	1374528,6873	409941,9473
	16589	1374505,2126	409976,2857
	16590	1374502,7673	409974,5299
	16591	1374500,7059	409973,1879
	16592	1374496,6776	409979,6590
	16593	1374501,7317	409983,4732
	16594	1374500,4843	409985,8203
	16595	1374486,2152	410012,6703
	16596	1374485,4976	410013,7826
	16597	1374471,5615	410035,3851
	16598	1374473,0461	410036,4364
	16599	1374459,8044	410054,6134
	16600	1374458,9343	410053,9392
	16601	1374446,5428	410072,6470
	16602	1374436,4556	410089,7608
	16603	1374460,4924	410099,0011
	16604	1374463,3988	410100,7676
	16605	1374475,7630	410081,0960
	16606	1374484,9610	410066,5290
	16607	1374497,9950	410045,7310
	16608	1374511,0910	410025,8790
	16609	1374525,2060	410004,9390
	16610	1374552,2160	409964,5370
	16611	1374555,7820	409958,0840
	16612	1374557,2380	409954,4450
	16613	1374554,5260	409952,4880
	16614	1374559,1290	409945,4620
	16615	1374562,8630	409947,9690
	16616	1374616,4371	409867,8659
	16617	1374656,9450	409808,4150
	16618	1374670,3150	409786,4390
	16619	1374672,5490	409787,5880
	16620	1374674,9650	409783,6980
	16621	1374680,5970	409785,0630
	16622	1374730,2778	409710,0247
	16623	1374734,9750	409702,9300
	16624	1374736,1610	409701,1270
	16625	1374736,1627	409701,1244
	16626	1374736,1390	409701,1020
	16627	1374741,6950	409692,6560
	16628	1374743,7640	409689,5390
	16629	1374760,2110	409664,5980
	16630	1374758,4190	409663,3530

Сведения о характерных точках границ объекта	№ точки	Координаты	
		X	Y
	16631	1374785,6080	409620,7830
	16632	1374788,1560	409622,4300
	16633	1374788,8020	409621,4620
	16634	1374809,5410	409590,0690
	16635	1374831,5180	409554,3790
	16636	1374848,9650	409524,6390
	16637	1374892,7115	409448,9433
	16638	1374869,6560	409432,1110
	16639	1374906,6147	409379,5890
	16640	1374910,0620	409374,6900
	16641	1374916,8760	409379,4710
	16642	1374945,7150	409342,2880
	16643	1374952,7048	409347,2839
	16644	1374970,1660	409320,8920
	16645	1374986,6610	409297,3830
	16646	1375023,4128	409244,8795
	16647	1375023,3562	409244,9222
	16648	1375002,3307	409240,7974
	16649	1374964,8341	409233,6732
	16650	1374940,8305	409285,4287
	16651	1374892,9866	409343,6787
	16652	1374853,3517	409398,1820
	16653	1374849,7827	409403,6329
	16654	1374816,8131	409467,4633
	16655	1374821,9334	409470,7244
	16656	1374819,9016	409478,1060
	16657	1374812,6675	409484,5865
	16658	1374796,5485	409497,7972
	16659	1374790,2626	409494,2972
	16660	1374784,9950	409502,9400
	16661	1374770,9020	409494,3660
	16662	1374749,0090	409481,0320
	16663	1374753,9562	409472,9022
	16664	1374737,5981	409456,2894
	16665	1374728,2748	409455,6012
	16666	1374726,6373	409454,8321
	16667	1374728,1900	409452,3650
	16668	1374723,7620	409449,4560
	16669	1374716,1034	409444,4021
	16670	1374716,1001	409444,3955
	16671	1374709,6611	409440,1428
	16672	1374708,5908	409439,4359
	16673	1374708,1110	409439,1190
	16674	1374708,3291	409438,7918
	16675	1374709,2637	409437,3900

Сведения о характерных точках границ объекта	№ точки	Координаты	
		X	Y
	16676	1374704,6947	409426,5585
	16677	1374702,5327	409424,6326
	16678	1374699,9449	409422,9615
	16679	1374699,4750	409422,6580
	16680	1374689,6963	409416,2794
	16681	1374685,8830	409413,7920
	16682	1374699,8880	409392,1840
	16683	1374699,8912	409392,1861
	16684	1374699,8914	409392,1858
	16685	1374699,9487	409392,2234
	16686	1374713,6300	409401,0970
	16687	1374717,4457	409403,5638
	16688	1374715,8293	409400,9129
	16689	1374716,6170	409392,9880
	16690	1374715,7016	409388,7135
	16691	1374714,4689	409386,1515
	16692	1374710,3560	409388,0960
	16693	1374700,2850	409376,5250
	16694	1374707,4893	409371,6461
	16695	1374693,9043	409343,4130
	16696	1374693,3214	409340,8540
	16697	1374646,6849	409305,5270
	16698	1374645,3160	409303,3210
	16699	1374642,5936	409296,7575
	16700	1374642,4493	409294,8229
	16701	1374637,3190	409279,5380
	16702	1374635,9180	409275,3910
	16703	1374633,0740	409268,4490
	16704	1374632,1550	409264,8320
	16705	1374631,8730	409260,6160
	16706	1374624,6556	409251,5065
	16707	1374622,4910	409246,4232
	16708	1374621,2782	409242,5744
	16709	1374620,6940	409240,8353
	16710	1374620,2202	409239,0779
	16711	1374619,8348	409237,4219
	16712	1374619,5491	409235,7873
	16713	1374619,3131	409234,1734
	16714	1374619,0872	409232,5598
	16715	1374619,0188	409231,7786
	16716	1374619,0130	409230,8283
	16717	1374619,1124	409229,5296
	16718	1374619,3689	409228,4232
	16719	1374619,6737	409227,4375
	16720	1374620,2429	409226,1558

Сведения о характерных точках границ объекта	№ точки	Координаты	
		X	Y
	16721	1374620,8813	409224,9351
	16722	1374621,9397	409223,0405
	16723	1374622,9973	409221,2059
	16724	1374624,0632	409219,4815
	16725	1374625,3757	409217,3207
	16726	1374626,0914	409216,2811
	16727	1374627,7350	409214,0452
	16728	1374629,2433	409212,1674
	16729	1374630,4660	409210,6653
	16730	1374631,7868	409209,2848
	16731	1374632,3395	409210,1336
	16732	1374632,3433	409210,1322
	16733	1374640,2959	409207,1628
	16734	1374641,3675	409184,4958
	16735	1374641,4100	409180,4209
	16736	1374639,8587	409120,8635
	16737	1374640,6663	409109,2742
	16738	1374641,0038	409104,4315
	16739	1374643,2815	409071,7445
	16740	1374665,6857	409051,8528
	16741	1374685,9107	409053,8080
	16742	1374692,9160	409054,9864
	16743	1374709,7996	409058,6259
	16744	1374724,3480	409060,8420
	16745	1374746,4874	409058,7029
	16746	1374754,6255	409054,4202
	16747	1374793,9280	409031,6589
	16748	1374798,4130	409014,7924
	16749	1374811,8583	409023,0986
	16750	1374818,4008	409028,8819
	16751	1374845,5429	409014,6847
	16752	1374903,3861	408984,8748
	16753	1374897,0002	408980,6687
	16754	1374886,2757	408978,7202
	16755	1374871,1768	408978,9986
	16756	1374852,4072	408979,8772
	16757	1374848,8647	408981,6173
	16758	1374837,8633	408987,0214
	16759	1374836,4036	408990,7809
	16760	1374826,7751	408999,0128
	16761	1374807,6075	409005,3800
	16762	1374799,4981	409010,4598
	16763	1374791,5986	409024,9602
	16764	1374794,9672	409015,0091
	16765	1374791,0263	409026,0109

Сведения о характерных точках границ объекта	№ точки	Координаты	
		X	Y
	16766	1374789,4188	409028,9617
	16767	1374787,5751	409032,2666
	16768	1374765,4846	409046,9175
	16769	1374758,9935	409045,6649
	16770	1374755,1835	409042,8813
	16771	1374752,2202	409036,7575
	16772	1374738,3913	409035,5049
	16773	1374747,5635	409055,4074
	16774	1374707,5331	409054,8000
	16775	1374673,0568	409047,3350
	16776	1374664,5902	409046,9175
	16777	1374639,0285	409071,1541
	16778	1374634,1221	409103,8144
	16779	1374630,7992	409125,9343
	16780	1374625,3594	409140,9515
	16781	1374625,3349	409160,9907
	16782	1374600,5604	409183,9548
	16783	1374593,3305	409208,5533
	16784	1374594,4367	409244,8058
	16785	1374610,5558	409268,3801
	16786	1374598,2014	409286,8628
	16787	1374592,8353	409296,9398
	16788	1374580,3415	409306,3614
	16789	1374561,3837	409307,4511
	16790	1374548,6154	409298,4761
	16791	1374539,5583	409279,9485
	16792	1374527,6216	409270,4368
	16793	1374530,4602	409245,7728
	16794	1374523,5045	409215,1979
	16795	1374551,3882	409204,6333
	16796	1374559,6577	409186,1034
	16797	1374552,3343	409178,0195
	16798	1374543,2075	409145,7650
	16799	1374538,6688	409137,1874
	16800	1374538,5294	409128,1263
	16801	1374543,1418	409113,3713
	16802	1374527,0350	409107,3661
	16803	1374520,9766	409108,6483
	16804	1374514,1848	409103,8802
	16805	1374505,1238	409104,0195
	16806	1374498,4672	409090,1945
	16807	1374492,7241	409088,7362
	16808	1374485,0231	409108,1119
	16809	1374482,2787	409126,4634
	16810	1374483,0160	409132,2393

Сведения о характерных точках границ объекта	№ точки	Координаты	
		X	Y
	16811	1374485,7810	409130,9079
	16812	1374492,4580	409124,9682
	16813	1374494,4079	409123,0757
	16814	1374500,6179	409130,0312
	16815	1374504,7634	409128,1715
	16816	1374509,1751	409126,8647
	16817	1374512,8168	409121,9778
	16818	1374516,0406	409126,6927
	16819	1374515,1271	409132,7184
	16820	1374510,5639	409144,1799
	16821	1374505,9023	409143,8358
	16822	1374505,2796	409148,7678
	16823	1374512,8947	409153,5482
	16824	1374508,5855	409166,3861
	16825	1374504,4523	409167,4225
	16826	1374501,9003	409172,8747
	16827	1374498,7830	409179,4166
	16828	1374499,1722	409190,1285
	16829	1374494,5038	409190,6563
	16830	1374491,6349	409180,1335
	16831	1374485,3430	409178,6670
	16832	1374480,9230	409180,5227
	16833	1374479,6286	409175,2876
	16834	1374483,2497	409171,7729
	16835	1374486,2973	409151,5043
	16836	1374482,2009	409150,0706
	16837	1374475,5567	409153,8146
	16838	1374468,5561	409163,0437
	16839	1374467,0651	409170,9824
	16840	1374473,2547	409179,3102
	16841	1374477,7239	409192,5536
	16842	1374473,1893	409202,0940
	16843	1374465,1318	409208,5621
	16844	1374467,4094	409221,4983
	16845	1374476,4173	409224,9269
	16846	1374476,4256	409242,7705
	16847	1374481,2797	409248,6077
	16848	1374478,4206	409274,6440
	16849	1374484,9379	409279,4080
	16850	1374488,5672	409275,3444
	16851	1374493,4214	409281,1817
	16852	1374492,1599	409310,5360
	16853	1374493,0161	409326,7451
	16854	1374487,2936	409342,3071
	16855	1374492,9220	409351,4501

Сведения о характерных точках границ объекта	№ точки	Координаты	
		X	Y
	16856	1374483,7504	409377,3922
	16857	1374485,3071	409383,4547
	16858	1374491,3246	409384,9171
	16859	1374496,3672	409396,5220
	16860	1374491,6032	409403,0392
	16861	1374495,8921	409409,9661
	16862	1374508,7955	409409,8841
	16863	1374510,8970	409416,2293
	16864	1374508,1651	409419,9666
	16865	1374506,1330	409422,7466
	16866	1374498,9153	409428,1292
	16867	1374496,6132	409435,2323
	16868	1374496,2118	409443,7362
	16869	1374489,3340	409444,7317
	16870	1374485,8112	409441,6594
	16871	1374480,0558	409441,0245
	16872	1374471,6502	409452,4288
	16873	1374459,5456	409454,1698
	16874	1374454,1385	409466,9913
	16875	1374456,8831	409485,4247
	16876	1374450,4679	409525,4424
	16877	1374448,7481	409552,2850
	16878	1374438,2002	409578,4811
	16476	1374431,0850	409595,3949
	16879	1374517,6984	409014,5787
	16880	1374520,1599	409044,0242
	16881	1374522,8092	409060,8687
	16882	1374534,4103	409061,0418
	16883	1374546,1364	409052,8141
	16884	1374546,4498	409031,8125
	16885	1374549,7258	409006,6543
	16886	1374555,9024	408981,5389
	16887	1374558,9907	408968,9815
	16888	1374559,0534	408964,7810
	16889	1374556,1530	408964,7378
	16890	1374541,5893	408968,7218
	16891	1374526,8376	408985,3066
	16879	1374517,6984	409014,5787
	16892	1374536,1191	410488,6457
	16893	1374536,9014	410488,3242
	16894	1374536,8512	410488,9338
	16892	1374536,1191	410488,6457
	16895	1374640,4120	409104,3784
	16896	1374640,4428	409104,3812
	16897	1374640,4221	409104,6195

Сведения о характерных точках границ объекта	№ точки	Координаты	
		X	Y
	16895	1374640,4120	409104,3784
	16898	1374709,1384	408958,6668
	16899	1374720,3632	408984,0418
	16900	1374728,8760	408996,7724
	16901	1374743,3141	409001,1892
	16902	1374760,7781	408997,2484
	16903	1374772,6922	408976,4200
	16904	1374775,2899	408947,8773
	16905	1374773,3189	408934,4168
	16906	1374762,1569	408904,8419
	16907	1374765,3078	408888,0840
	16908	1374765,5585	408871,2829
	16909	1374756,9203	408866,9526
	16910	1374751,0574	408871,0665
	16911	1374730,2547	408904,3659
	16912	1374718,1526	408937,7951
	16898	1374709,1384	408958,6668
	16913	1374745,1820	404547,2820
	16914	1374771,2201	404549,3106
	16915	1374790,6341	404543,2591
	16916	1374806,1828	404492,6013
	16917	1374814,3845	404307,5782
	16918	1374822,8879	404249,8139
	16919	1374851,6012	404141,3615
	16920	1374878,7607	404114,2614
	16921	1374901,9588	404132,7910
	16922	1374899,2212	404256,6040
	16923	1374867,8965	404346,3439
	16924	1374865,7010	404502,8712
	16925	1374873,1161	404560,2728
	16926	1374869,7950	404617,9543
	16927	1374865,6677	404687,4361
	16928	1374907,9618	404695,7486
	16929	1374945,2318	404708,9671
	16930	1374928,9244	404778,2972
	16931	1374903,5853	404835,5601
	16932	1374884,5164	404848,6482
	16933	1374881,5155	404857,9932
	16934	1374875,3343	404889,6019
	16935	1374882,2989	404935,1287
	16936	1374887,3149	404960,0613
	16937	1374919,5306	405057,3586
	16938	1374946,8253	405163,8482
	16939	1374950,3935	405177,6901
	16940	1375035,9970	405564,2032

Сведения о характерных точках границ объекта	№ точки	Координаты	
		X	Y
	16941	1375053,8990	405717,6688
	16942	1375064,1277	405819,9790
	16943	1375068,2368	405859,7753
	16944	1375074,0211	405923,4662
	16945	1375076,8891	405943,5733
	16946	1375078,4843	405959,0224
	16947	1375078,3881	405998,7485
	16948	1375081,3048	406024,0474
	16949	1375083,9021	406070,7537
	16950	1375093,8320	406141,1778
	16951	1375093,3651	406172,4655
	16952	1375101,4351	406220,3515
	16953	1375124,8261	406418,9004
	16954	1375128,9718	406472,2182
	16955	1375156,2541	406630,7460
	16956	1375161,7517	406703,8490
	16957	1375172,7388	406753,7676
	16958	1375183,4622	406812,7444
	16959	1375183,1541	406827,9218
	16960	1375176,1715	406841,3217
	16961	1375198,2017	406873,4942
	16962	1375234,9703	406874,5918
	16963	1375255,4109	406866,1123
	16964	1375276,4087	406857,0921
	16965	1375294,1211	406847,4738
	16966	1375386,2474	406818,1027
	16967	1375438,0249	406806,7966
	16968	1375502,4355	406795,1300
	16969	1375580,5361	406785,8637
	16970	1375644,2012	406787,3627
	16971	1375709,4803	406791,0818
	16972	1375756,5881	406798,3731
	16973	1375793,8811	406801,1256
	16974	1375811,5035	406797,5453
	16975	1375937,9653	406785,1575
	16976	1375995,9446	406762,9633
	16977	1376043,9944	406743,9151
	16978	1376081,6969	406719,2223
	16979	1376132,8844	406673,8675
	16980	1376144,4524	406671,2950
	16981	1376181,8763	406628,4800
	16982	1376207,9862	406608,0064
	16983	1376216,9161	406598,2571
	16984	1376262,3441	406534,1494
	16985	1376275,0590	406528,2997

Сведения о характерных точках границ объекта	№ точки	Координаты	
		X	Y
	16986	1376355,3793	406407,0644
	16987	1376370,7977	406367,2153
	16988	1376481,2419	406177,2517
	16989	1376608,2432	405907,9257
	16990	1376647,0350	405810,2281
	16991	1376681,3889	405699,4043
	16992	1376732,0564	405558,0555
	16993	1376765,5628	405418,2358
	16994	1376766,2073	405398,9648
	16995	1376816,7839	405191,9179
	16996	1376841,0040	405100,1610
	16997	1376848,7560	405083,1384
	16998	1376850,8125	405064,9597
	16999	1376858,8096	405055,4387
	17000	1376858,4444	405045,1222
	17001	1376863,9508	405021,9530
	17002	1376873,3492	405014,2382
	17003	1376878,4959	405004,3176
	17004	1376877,5954	404992,8787
	17005	1376881,3835	404978,2963
	17006	1376904,4847	404889,7361
	17007	1376917,5752	404873,8643
	17008	1376922,4875	404855,7282
	17009	1376924,9275	404835,7700
	17010	1376936,0254	404809,8711
	17011	1376936,2065	404797,7342
	17012	1376950,8099	404728,3278
	17013	1376964,0120	404657,1153
	17014	1376973,1065	404621,9033
	17015	1376972,2114	404610,1074
	17016	1376989,1165	404553,9462
	17017	1376989,2389	404521,8137
	17018	1376995,9146	404505,1321
	17019	1376997,8007	404498,3763
	17020	1376998,0936	404478,7431
	17021	1377007,5505	404467,1016
	17022	1377006,5968	404459,2324
	17023	1376999,1964	404452,6951
	17024	1376994,9447	404450,4894
	17025	1376984,0865	404460,3247
	17026	1376978,9026	404472,7440
	17027	1376929,8386	404578,4121
	17028	1376922,1239	404592,9359
	17029	1376901,5958	404628,6914
	17030	1376897,7864	404644,7017

Сведения о характерных точках границ объекта	№ точки	Координаты	
		X	Y
	17031	1376887,5729	404659,1882
	17032	1376882,6767	404676,2535
	17033	1376862,8517	404688,8114
	17034	1376854,7907	404702,6159
	17035	1376850,9547	404720,4111
	17036	1376842,8937	404734,2156
	17037	1376836,9212	404751,6218
	17038	1376829,6327	404761,5104
	17039	1376819,5418	404767,7867
	17040	1376800,5054	404799,2799
	17041	1376795,2256	404818,1246
	17042	1376798,7954	404842,1001
	17043	1376775,2463	404888,8790
	17044	1376762,0441	404936,1693
	17045	1376755,9065	404964,6415
	17046	1376756,2230	405023,8594
	17047	1376754,1702	405081,0130
	17048	1376752,4945	405094,4868
	17049	1376751,7519	405095,0750
	17050	1376707,7350	405221,1646
	17051	1376698,0169	405248,3987
	17052	1376682,3046	405302,9225
	17053	1376661,4571	405327,1582
	17054	1376631,2578	405354,0867
	17055	1376563,0948	405403,1806
	17056	1376555,7881	405406,8937
	17057	1376512,7123	405422,3181
	17058	1376507,9332	405431,5300
	17059	1376513,2666	405456,9600
	17060	1376519,6868	405481,3350
	17061	1376546,8485	405527,4423
	17062	1376554,7499	405548,2690
	17063	1376554,2331	405558,9727
	17064	1376547,6140	405563,9782
	17065	1376539,1233	405566,6023
	17066	1376537,7807	405572,8306
	17067	1376538,5106	405583,7314
	17068	1376531,5619	405599,1291
	17069	1376530,0709	405600,6693
	17070	1376505,1103	405620,7230
	17071	1376496,6367	405638,4310
	17072	1376458,1271	405681,1627
	17073	1376454,0606	405685,8989
	17074	1376449,6792	405702,0810
	17075	1376444,1492	405710,1464

Сведения о характерных точках границ объекта	№ точки	Координаты	
		X	Y
	17076	1376414,5279	405737,0637
	17077	1376410,3280	405751,4164
	17078	1376417,7178	405758,6676
	17079	1376415,4455	405767,3813
	17080	1376411,3564	405779,1357
	17081	1376411,4701	405792,4555
	17082	1376403,7909	405806,6612
	17083	1376406,4922	405817,0558
	17084	1376411,5509	405823,1390
	17085	1376399,7008	405814,1163
	17086	1376397,6850	405829,0014
	17087	1376376,9642	405857,3536
	17088	1376363,4751	405852,4758
	17089	1376356,9324	405836,3110
	17090	1376348,9192	405822,9807
	17091	1376333,2126	405822,7464
	17092	1376324,1979	405828,6817
	17093	1376316,4085	405824,2809
	17094	1376303,4297	405808,7342
	17095	1376297,2386	405792,9317
	17096	1376294,4573	405763,9694
	17097	1376282,2990	405741,2940
	17098	1376274,2326	405731,5334
	17099	1376255,3772	405726,9675
	17100	1376234,2362	405732,0077
	17101	1376220,9165	405739,3070
	17102	1376211,8587	405740,7100
	17103	1376210,9656	405740,6883
	17104	1376210,7646	405740,8795
	17105	1376204,0964	405741,9124
	17106	1376187,5773	405736,3102
	17107	1376170,3283	405731,7683
	17108	1376151,1080	405739,6936
	17109	1376132,7961	405746,5613
	17110	1376113,8902	405757,3477
	17111	1376115,3660	405766,1174
	17112	1376125,2360	405774,6552
	17113	1376138,6782	405783,0679
	17114	1376150,1678	405790,7373
	17115	1376158,5397	405800,7433
	17116	1376166,5030	405818,9801
	17117	1376167,8549	405838,7654
	17118	1376151,0273	405862,6716
	17119	1376144,0800	405886,7253
	17120	1376122,3205	405910,0089

Сведения о характерных точках границ объекта	№ точки	Координаты	
		X	Y
	17121	1376104,7364	405909,7643
	17122	1376081,5975	405905,2178
	17123	1376065,2668	405906,9615
	17124	1376052,5354	405913,9090
	17125	1376047,4397	405924,2645
	17126	1376043,3680	405939,5766
	17127	1376028,6098	405962,4804
	17128	1376022,6215	405974,9946
	17129	1376036,3554	406004,8066
	17130	1376043,4666	406006,5598
	17131	1376043,5731	405999,4240
	17132	1376053,0965	405995,2192
	17133	1376058,9507	405999,1044
	17134	1376065,5622	405997,5559
	17135	1376070,9611	406003,6758
	17136	1376066,5044	406008,0016
	17137	1376068,0937	406011,8685
	17138	1376078,1823	406013,2765
	17139	1376085,7990	406017,9496
	17140	1376080,5466	406023,5839
	17141	1376089,2555	406028,6551
	17142	1376096,3012	406034,7996
	17143	1376075,8360	406044,9258
	17144	1376081,7675	406052,1517
	17145	1376086,1933	406051,7900
	17146	1376082,5422	406057,0776
	17147	1376072,3705	406056,4037
	17148	1376055,3380	406057,2477
	17149	1376038,8626	406057,5509
	17150	1376037,1012	406065,2110
	17151	1376044,0732	406076,2956
	17152	1376052,1184	406089,0434
	17153	1376064,6287	406096,9165
	17154	1376087,0028	406106,0348
	17155	1376096,8996	406105,0844
	17156	1376108,9511	406109,3921
	17157	1376117,6025	406115,8249
	17158	1376116,6302	406123,1461
	17159	1376081,9179	406120,1638
	17160	1376070,4594	406121,2567
	17161	1376067,5781	406120,0197
	17162	1376059,9688	406122,2574
	17163	1376048,4798	406123,3532
	17164	1376037,4046	406118,4715
	17165	1376029,1464	406119,9953

Сведения о характерных точках границ объекта	№ точки	Координаты	
		X	Y
	17166	1376008,5172	406104,3147
	17167	1375990,4524	406100,7510
	17168	1375984,3571	406104,5032
	17169	1375983,1528	406111,6227
	17170	1375977,1559	406145,5731
	17171	1375971,5030	406156,4693
	17172	1375960,4512	406161,2457
	17173	1375939,7976	406183,9968
	17174	1375936,3731	406192,7302
	17175	1375949,1210	406221,4699
	17176	1375950,6203	406231,3749
	17177	1375963,2699	406266,7015
	17178	1375961,9674	406280,4078
	17179	1375962,3607	406290,8453
	17180	1375952,7018	406349,4474
	17181	1375923,8474	406369,8800
	17182	1375919,8166	406382,4476
	17183	1375921,8812	406391,2629
	17184	1375933,2445	406402,4130
	17185	1375954,7340	406434,0284
	17186	1375972,6270	406485,9042
	17187	1375980,7724	406487,7011
	17188	1375982,4254	406491,5407
	17189	1375972,4795	406495,7845
	17190	1375973,0860	406528,7354
	17191	1375980,3530	406556,8443
	17192	1375990,1924	406559,7363
	17193	1375985,1539	406566,2495
	17194	1375979,1077	406566,7083
	17195	1375976,2558	406572,2181
	17196	1375977,2235	406582,6021
	17197	1375973,8236	406589,6887
	17198	1375965,5490	406592,3104
	17199	1375956,2176	406592,1712
	17200	1375943,1421	406585,3877
	17201	1375930,5581	406582,4548
	17202	1375926,2141	406576,2292
	17203	1375914,8364	406569,0435
	17204	1375897,3205	406565,4880
	17205	1375880,5336	406549,8647
	17206	1375843,5271	406491,1153
	17207	1375827,8791	406472,7638
	17208	1375800,7283	406415,8086
	17209	1375793,9691	406353,6674
	17210	1375793,2151	406293,8118

Сведения о характерных точках границ объекта	№ точки	Координаты	
		X	Y
	17211	1375790,9538	406261,3853
	17212	1375810,3044	406178,7705
	17213	1375811,7299	406156,8305
	17214	1375798,1870	406070,9798
	17215	1375767,4807	406031,5405
	17216	1375722,1184	405952,2290
	17217	1375657,1004	405886,0476
	17218	1375614,4792	405866,7861
	17219	1375601,5704	405854,4734
	17220	1375592,4765	405838,4158
	17221	1375591,0509	405823,5707
	17222	1375598,3178	405814,8947
	17223	1375607,0865	405791,5604
	17224	1375613,3999	405775,2304
	17225	1375631,5463	405750,0818
	17226	1375648,2121	405739,3310
	17227	1375665,9592	405722,4575
	17228	1375680,8292	405706,9693
	17229	1375687,5597	405684,3118
	17230	1375696,5782	405656,5036
	17231	1375693,4667	405649,6732
	17232	1375680,2802	405648,0483
	17233	1375658,0096	405633,0771
	17234	1375651,3654	405618,2700
	17235	1375662,6873	405606,7253
	17236	1375678,2926	405589,8199
	17237	1375699,2308	405568,9975
	17238	1375732,6847	405533,8609
	17239	1375742,0350	405505,4367
	17240	1375768,9247	405497,9828
	17241	1375779,4953	405507,4238
	17242	1375794,0191	405515,1385
	17243	1375839,6418	405520,4608
	17244	1375877,9702	405506,6818
	17245	1375906,1333	405485,6792
	17246	1375969,9719	405466,6370
	17247	1376029,2924	405463,2376
	17248	1376062,8794	405461,5964
	17249	1376086,1514	405433,3799
	17250	1376094,4947	405400,6560
	17251	1376128,2415	405388,3058
	17252	1376183,5234	405368,4219
	17253	1376255,7762	405318,8807
	17254	1376320,5834	405252,6282
	17255	1376403,2303	405157,2334

Сведения о характерных точках границ объекта	№ точки	Координаты	
		X	Y
	17256	1376482,6013	405086,9967
	17257	1376557,8053	405026,9564
	17258	1376597,5894	404962,6756
	17259	1376627,0925	404929,5060
	17260	1376635,2082	404912,4279
	17261	1376620,1730	404915,0600
	17262	1376603,5820	404926,2379
	17263	1376583,8858	404932,8298
	17264	1376586,7587	404928,8481
	17265	1376567,4823	404936,1738
	17266	1376559,8615	404937,0111
	17267	1376562,1950	404924,1922
	17268	1376625,6499	404883,0074
	17269	1376619,5334	404862,2074
	17270	1376597,5398	404852,5960
	17271	1376551,4964	404875,4741
	17272	1376507,8292	404882,6776
	17273	1376436,1807	404893,0477
	17274	1376363,2997	404917,1674
	17275	1376281,7182	404941,1577
	17276	1376190,9699	404965,0694
	17277	1376130,4062	404972,5098
	17278	1376086,5542	404975,6511
	17279	1376024,2775	404969,7482
	17280	1375990,1409	404976,3548
	17281	1375974,5089	404971,1229
	17282	1375983,2252	404961,2557
	17283	1376002,6506	404951,5482
	17284	1376107,3966	404918,8345
	17285	1376149,0502	404908,4565
	17286	1376181,3690	404896,0851
	17287	1376230,8969	404878,9717
	17288	1376279,7748	404857,5640
	17289	1376316,3982	404838,4039
	17290	1376368,1958	404812,7552
	17291	1376451,4384	404785,4334
	17292	1376538,5064	404741,0305
	17293	1376601,9613	404699,8457
	17294	1376704,5545	404619,9696
	17295	1376717,1243	404602,5415
	17296	1376719,4668	404600,6030
	17297	1376775,5659	404546,6175
	17298	1376823,9774	404486,0011
	17299	1376857,1349	404432,0894
	17300	1376872,5903	404427,0179

Сведения о характерных точках границ объекта	№ точки	Координаты	
		X	Y
	17301	1376877,7096	404405,4684
	17302	1376878,1286	404397,9551
	17303	1376883,7579	404388,8022
	17304	1376910,3680	404333,5006
	17305	1376926,4398	404286,7304
	17306	1376931,2294	404271,9379
	17307	1376931,8402	404271,3122
	17308	1376931,7346	404270,3778
	17309	1376935,5933	404258,4605
	17310	1376944,1974	404197,8329
	17311	1376961,1324	404174,6323
	17312	1376972,1717	404152,6601
	17313	1376965,0428	404103,9953
	17314	1376974,0041	404077,7075
	17315	1376976,5614	404049,8959
	17316	1376974,2169	404015,5844
	17317	1376974,5182	403995,3911
	17318	1376984,8490	403886,0648
	17319	1376985,1318	403869,6342
	17320	1376987,7863	403847,9746
	17321	1376985,9004	403824,9691
	17322	1376986,4140	403795,1197
	17323	1376985,9979	403780,5265
	17324	1376992,1279	403724,5010
	17325	1376981,1960	403657,5231
	17326	1376979,3318	403626,2527
	17327	1376981,3732	403606,1393
	17328	1376979,2451	403576,5618
	17329	1376974,1192	403550,7379
	17330	1376970,2630	403556,2839
	17331	1376966,0153	403543,8542
	17332	1376963,2438	403535,7444
	17333	1376968,9062	403527,9028
	17334	1376964,9502	403511,4830
	17335	1376970,0107	403483,8781
	17336	1376983,8662	403442,3066
	17337	1376979,6592	403411,5414
	17338	1376983,3671	403354,4692
	17339	1376998,8471	403296,4935
	17340	1376998,4552	403252,5787
	17341	1376993,9848	403193,2422
	17342	1377010,8286	403124,5029
	17343	1376994,1251	403085,0932
	17344	1377001,9454	402992,9675
	17345	1377009,6842	402850,1260

Сведения о характерных точках границ объекта	№ точки	Координаты	
		X	Y
	17346	1377018,0758	402822,9864
	17347	1377014,0105	402808,2868
	17348	1377012,8281	402792,0963
	17349	1377015,1414	402749,3966
	17350	1377014,8312	402719,1326
	17351	1377020,3094	402683,5156
	17352	1377024,4897	402656,3410
	17353	1377018,1611	402633,0689
	17354	1377014,0788	402612,2688
	17355	1377019,3747	402592,3532
	17356	1377014,5528	402556,5765
	17357	1376996,8800	402520,6081
	17358	1376981,9352	402493,2495
	17359	1376969,0254	402425,2179
	17360	1376948,5445	402364,0475
	17361	1376946,9234	402352,4638
	17362	1376947,7133	402298,1480
	17363	1376948,0433	402228,1717
	17364	1376926,5450	402161,4401
	17365	1376920,6575	402125,2905
	17366	1376919,0109	402068,1383
	17367	1376903,2242	402025,4141
	17368	1376891,3056	401986,6752
	17369	1376887,3770	401982,9986
	17370	1376887,2766	401975,1716
	17371	1376883,0659	401967,1872
	17372	1376875,8447	401961,0773
	17373	1376870,4369	401960,9276
	17374	1376865,2223	401962,2648
	17375	1376852,9234	401950,7548
	17376	1376828,5908	401930,3971
	17377	1376816,3581	401936,6414
	17378	1376815,8307	401948,0591
	17379	1376816,0977	401983,0653
	17380	1376815,9097	401995,6660
	17381	1376812,5710	402025,0247
	17382	1376811,9013	402030,9138
	17383	1376800,0722	402068,1285
	17384	1376792,3278	402086,4886
	17385	1376784,0088	402111,3628
	17386	1376776,8530	402124,9990
	17387	1376764,3504	402146,1411
	17388	1376765,9555	402165,3433
	17389	1376762,5814	402175,4320
	17390	1376762,0058	402185,5337

Сведения о характерных точках границ объекта	№ точки	Координаты	
		X	Y
	17391	1376779,6512	402198,6025
	17392	1376787,3229	402212,3548
	17393	1376788,8180	402225,1918
	17394	1376786,8750	402241,3869
	17395	1376775,3318	402302,5244
	17396	1376772,0524	402331,9332
	17397	1376776,9555	402402,9099
	17398	1376771,5736	402490,7865
	17399	1376755,7906	402539,0750
	17400	1376749,8160	402549,1250
	17401	1376750,2659	402555,9780
	17402	1376747,3629	402564,8595
	17403	1376746,8903	402569,4356
	17404	1376746,7194	402604,9376
	17405	1376746,9048	402608,7707
	17406	1376754,8352	402638,6742
	17407	1376755,6516	402651,9239
	17408	1376755,8637	402671,2172
	17409	1376750,2146	402704,6932
	17410	1376737,9985	402737,4121
	17411	1376737,2976	402738,8764
	17412	1376717,9350	402771,4469
	17413	1376707,8814	402799,1466
	17414	1376701,6180	402851,0111
	17415	1376696,7512	402885,5935
	17416	1376692,6765	402902,5263
	17417	1376692,0107	402903,7012
	17418	1376688,5628	402926,1607
	17419	1376670,9453	402958,6151
	17420	1376660,8805	402970,4829
	17421	1376659,1213	402971,0805
	17422	1376652,8587	402972,7939
	17423	1376652,5682	402973,3065
	17424	1376650,6449	402973,9599
	17425	1376609,1460	402979,4105
	17426	1376584,3075	402992,9647
	17427	1376559,7141	403014,0206
	17428	1376564,1843	403025,5128
	17429	1376555,5744	403028,2408
	17430	1376546,7035	403024,5379
	17431	1376511,8912	403036,5152
	17432	1376508,4974	403048,6041
	17433	1376513,6921	403059,3931
	17434	1376507,9754	403083,5870
	17435	1376498,5785	403103,6914

Сведения о характерных точках границ объекта	№ точки	Координаты	
		X	Y
	17436	1376495,0493	403108,4681
	17437	1376490,5800	403100,8228
	17438	1376487,9959	403082,5748
	17439	1376489,8579	403045,3088
	17440	1376503,1423	402928,9134
	17441	1376514,7674	402843,7525
	17442	1376521,5547	402771,7302
	17443	1376524,3891	402749,2785
	17444	1376533,0149	402745,4797
	17445	1376537,4634	402686,6332
	17446	1376520,2702	402666,3820
	17447	1376482,8898	402659,0404
	17448	1376481,1439	402661,0887
	17449	1376480,9456	402660,9925
	17450	1376478,6045	402661,1087
	17451	1376472,8883	402668,1134
	17452	1376470,6420	402673,4096
	17453	1376467,2632	402677,3737
	17454	1376438,4768	402716,2194
	17455	1376428,7589	402745,3523
	17456	1376420,9910	402763,4458
	17457	1376399,4774	402819,9679
	17458	1376396,3397	402824,0708
	17459	1376384,4244	402828,1648
	17460	1376384,1409	402828,4486
	17461	1376378,3919	402838,3547
	17462	1376378,0966	402838,4998
	17463	1376311,8341	402924,2737
	17464	1376278,6204	402972,6936
	17465	1376254,0272	403041,5938
	17466	1376245,8916	403060,3960
	17467	1376228,4110	403083,3432
	17468	1376186,4224	403169,4792
	17469	1376079,0504	403330,3338
	17470	1376039,1874	403369,7283
	17471	1376014,7539	403403,9973
	17472	1375988,7006	403427,1737
	17473	1375925,0488	403505,4885
	17474	1375873,3421	403572,9131
	17475	1375830,9374	403657,2589
	17476	1375789,4392	403692,3432
	17477	1375813,9385	403721,7670
	17478	1375701,9634	403818,8524
	17479	1375721,0754	403720,7239
	17480	1375721,8527	403714,3135

Сведения о характерных точках границ объекта	№ точки	Координаты	
		X	Y
	17481	1375715,2007	403714,4436
	17482	1375711,2772	403705,8881
	17483	1375719,5534	403685,9447
	17484	1375731,6846	403651,2195
	17485	1375735,1157	403600,1285
	17486	1375745,5741	403545,2993
	17487	1375745,5900	403520,3062
	17488	1375747,2201	403482,8405
	17489	1375763,4589	403458,6807
	17490	1375765,3933	403437,4096
	17491	1375781,5420	403408,0156
	17492	1375826,3703	403322,9931
	17493	1375853,3793	403253,6188
	17494	1375851,9834	403253,4816
	17495	1375860,0543	403210,8306
	17496	1375766,9702	403278,4183
	17497	1375673,0446	403349,4191
	17498	1375641,5456	403328,7076
	17499	1375671,5679	403266,8990
	17500	1375663,3521	403270,7829
	17501	1375653,2575	403278,7322
	17502	1375652,0739	403278,9750
	17503	1375635,3037	403259,0538
	17504	1375632,6837	403250,4844
	17505	1375639,5958	403229,8733
	17506	1375682,6608	403191,2407
	17507	1375782,5048	403080,2605
	17508	1375849,2896	403010,5440
	17509	1375858,1016	402991,0555
	17510	1375856,7429	402962,4714
	17511	1375867,3186	402947,6332
	17512	1375881,9276	402925,7142
	17513	1375898,4067	402922,0326
	17514	1375909,5632	402916,1292
	17515	1375921,7853	402886,6767
	17516	1375922,8667	402862,0565
	17517	1375939,3036	402810,2280
	17518	1375959,1225	402777,2632
	17519	1375974,0616	402709,2900
	17520	1375990,9187	402656,3415
	17521	1376041,4479	402572,1181
	17522	1376084,9977	402501,0014
	17523	1376094,1829	402483,6431
	17524	1376096,1658	402475,6697
	17525	1376088,7590	402464,2816

Сведения о характерных точках границ объекта	№ точки	Координаты	
		X	Y
	17526	1376095,1737	402441,1693
	17527	1376116,4043	402405,2698
	17528	1376112,6816	402404,5001
	17529	1376061,7978	402391,9696
	17530	1375968,8960	402409,2679
	17531	1375922,4252	402461,7702
	17532	1375914,5181	402481,4998
	17533	1375881,7776	402562,0555
	17534	1375876,1094	402575,3762
	17535	1375826,3506	402675,2851
	17536	1375800,0193	402704,9011
	17537	1375795,3404	402713,1289
	17538	1375707,5190	402830,9613
	17539	1375648,3614	402938,9939
	17540	1375527,5062	403115,3602
	17541	1375391,7384	403344,5545
	17542	1375286,4699	403482,5611
	17543	1375213,1747	403572,2205
	17544	1375168,1660	403748,8287
	17545	1375162,3151	403924,7979
	17546	1375193,3782	404064,1713
	17547	1375207,3151	404251,1636
	17548	1375168,8583	404368,3233
	17549	1375136,7447	404461,8179
	17550	1375113,6614	404332,4644
	17551	1375116,5671	404247,0530
	17552	1375091,1103	404194,8824
	17553	1375044,2508	403966,2997
	17554	1375042,1347	403805,4369
	17555	1375094,7401	403596,1684
	17556	1375130,6027	403525,0318
	17557	1375159,0854	403474,7352
	17558	1375241,4550	403420,8321
	17559	1375271,9806	403379,3872
	17560	1375284,9775	403348,7414
	17561	1375300,1277	403316,2141
	17562	1375323,5670	403274,8546
	17563	1375335,2797	403255,1818
	17564	1375360,4438	403245,0821
	17565	1375375,8551	403228,8071
	17566	1375394,3763	403199,3377
	17567	1375405,8689	403176,0527
	17568	1375430,0732	403118,2081
	17569	1375443,0232	403067,8335
	17570	1375465,1364	402897,6678

Сведения о характерных точках границ объекта	№ точки	Координаты	
		X	Y
	17571	1375535,4004	402660,8231
	17572	1375597,8765	402528,5174
	17573	1375636,8284	402433,2508
	17574	1375638,5373	402424,6509
	17575	1375596,1647	402479,4258
	17576	1375540,7231	402557,8631
	17577	1375498,2283	402630,0667
	17578	1375446,8787	402721,4188
	17579	1375403,2296	402808,9459
	17580	1375340,6333	402921,4452
	17581	1375303,4961	402998,4905
	17582	1375242,7287	403105,0988
	17583	1375193,4325	403185,2991
	17584	1375193,3537	403185,3932
	17585	1375193,2793	403185,5482
	17586	1375171,6428	403220,7489
	17587	1375083,6158	403418,7352
	17588	1374994,2370	403659,1966
	17589	1374906,7751	403894,6358
	17590	1374852,2525	404049,2676
	17591	1374826,2720	404135,1012
	17592	1374774,0734	404299,8948
	17593	1374749,9410	404377,0255
	17594	1374747,0479	404422,1722
	17595	1374746,8599	404434,7730
	17596	1374748,5466	404443,7792
	17597	1374748,4733	404444,1641
	16913	1374745,1820	404547,2820
	17598	1374777,4161	412060,9203
	17599	1374777,4172	412060,9203
	17600	1374803,0809	412061,6284
	17601	1374804,5757	412050,9844
	17602	1374804,7239	412049,9297
	17603	1374803,7681	412038,2177
	17604	1374803,5066	412035,0132
	17605	1374803,5062	412035,0086
	17606	1374801,2301	412030,7327
	17607	1374798,3595	412025,3400
	17608	1374790,6458	412022,1343
	17609	1374785,1881	412021,2427
	17610	1374782,9801	412022,2654
	17611	1374780,3134	412023,5004
	17612	1374780,3130	412023,5016
	17613	1374779,6424	412025,1081
	17614	1374777,8862	412029,3153

Сведения о характерных точках границ объекта	№ точки	Координаты	
		X	Y
	17598	1374777,4161	412060,9203
	17615	1374944,5708	409009,1380
	17616	1374957,9790	409020,8900
	17617	1374959,9255	409022,3729
	17618	1374950,2960	409030,4910
	17619	1374975,5735	409035,7360
	17620	1374993,5568	409051,6254
	17621	1374994,3080	409049,1570
	17622	1374995,5520	409049,5660
	17623	1374998,2970	409050,4130
	17624	1375001,4760	409051,4530
	17625	1375001,0380	409052,5950
	17626	1375003,8050	409054,0300
	17627	1375003,4650	409055,1870
	17628	1375005,9440	409056,6910
	17629	1375003,6108	409060,5087
	17630	1375004,3656	409061,1756
	17631	1375020,6803	409082,5690
	17632	1375021,2590	409082,2220
	17633	1375035,0600	409098,2680
	17634	1375034,2036	409100,3019
	17635	1375041,1956	409109,4704
	17636	1375066,9130	409130,9231
	17637	1375088,9722	409151,2216
	17638	1375194,8570	408999,9550
	17639	1375195,4635	408999,1388
	17640	1375191,6854	408952,7874
	17641	1375230,8779	408880,3996
	17642	1375304,1199	408745,5036
	17643	1375335,8251	408693,3483
	17644	1375311,1020	408680,0220
	17645	1375322,2930	408664,2790
	17646	1375308,9346	408653,7095
	17647	1375308,9346	408653,7095
	17648	1375308,9346	408653,7095
	17649	1375308,9340	408653,7090
	17650	1375304,7440	408654,5630
	17651	1375302,7070	408637,9660
	17652	1375312,1390	408604,7110
	17653	1375319,1280	408589,1180
	17654	1375329,9582	408567,3415
	17655	1375330,9360	408565,3750
	17656	1375330,9362	408565,3751
	17657	1375343,2000	408540,7160
	17658	1375343,3628	408540,0829

Сведения о характерных точках границ объекта	№ точки	Координаты	
		X	Y
	17659	1375343,3642	408540,0775
	17660	1375339,9100	408538,9100
	17661	1375333,6100	408535,0100
	17662	1375336,6800	408528,5400
	17663	1375336,8800	408528,1000
	17664	1375342,3200	408530,7200
	17665	1375345,4190	408532,0849
	17666	1375348,8832	408518,6104
	17667	1375353,8717	408509,0595
	17668	1375351,2307	408503,7052
	17669	1375351,6330	408488,3009
	17670	1375346,9573	408495,3146
	17671	1375341,3754	408492,1328
	17672	1375333,5509	408482,6366
	17673	1375329,8810	408473,9720
	17674	1375327,0426	408474,7377
	17675	1375321,5496	408468,0711
	17676	1375287,7634	408524,6661
	17677	1375267,6343	408585,8571
	17678	1375260,0808	408613,7450
	17679	1375240,9922	408678,7947
	17680	1375221,5312	408727,4484
	17681	1375214,9171	408736,0715
	17682	1375212,9860	408738,0930
	17683	1375212,6155	408739,0722
	17684	1375180,1135	408781,4465
	17685	1375144,6218	408827,1306
	17686	1375106,2924	408868,5708
	17687	1375058,6166	408906,1172
	17688	1375042,6222	408931,6779
	17689	1375043,4624	408937,4603
	17690	1375048,1404	408936,7066
	17691	1375050,9504	408932,3563
	17692	1375069,2692	408918,9038
	17693	1375071,8089	408914,2750
	17694	1375081,9636	408914,4265
	17695	1375083,5571	408918,0190
	17696	1375081,4763	408928,6940
	17697	1375068,1674	408955,9469
	17698	1375051,9461	408976,0190
	17699	1375046,5512	408988,0172
	17700	1375030,8828	408989,4305
	17701	1375028,1927	408990,7540
	17702	1375027,0300	408990,3370
	17703	1375017,7550	408989,8990

Сведения о характерных точках границ объекта	№ точки	Координаты	
		X	Y
	17704	1375011,6411	408990,8666
	17705	1375008,7913	408979,7674
	17706	1375018,3111	408967,2817
	17707	1375019,2245	408961,2560
	17708	1375031,1407	408953,7474
	17709	1375029,6004	408946,5870
	17710	1375019,9905	408946,7181
	17711	1375003,9247	408956,3610
	17712	1374991,0951	408969,8953
	17713	1374981,9319	408973,7711
	17714	1374955,4736	409002,3056
	17615	1374944,5708	409009,1380
	17715	1374998,8984	407900,6864
	17716	1375007,3485	407917,6174
	17717	1375030,4247	407926,3644
	17718	1375056,5266	407926,7538
	17719	1375082,8247	407917,6733
	17720	1375104,7170	407922,2009
	17721	1375131,3630	407920,6578
	17722	1375145,2221	407921,9406
	17723	1375163,5244	407924,1104
	17724	1375179,9659	407928,6163
	17725	1375197,8792	407929,2364
	17726	1375206,0142	407928,3765
	17727	1375213,1374	407929,0906
	17728	1375285,3917	407946,9735
	17729	1375331,7322	407951,8659
	17730	1375381,2236	407940,0007
	17731	1375430,9658	407911,3345
	17732	1375537,2530	407786,8835
	17733	1375577,2142	407707,6358
	17734	1375604,8478	407658,6354
	17735	1375621,3804	407617,7048
	17736	1375633,8495	407591,5374
	17737	1375628,2038	407582,0574
	17738	1375630,2856	407572,8172
	17739	1375594,8603	407518,4837
	17740	1375568,6110	407511,5036
	17741	1375548,2523	407514,4941
	17742	1375492,9934	407648,7310
	17743	1375479,3117	407645,7817
	17744	1375460,1325	407606,5144
	17745	1375439,7572	407573,8176
	17746	1375422,7656	407571,9170
	17747	1375430,0898	407559,3986

Сведения о характерных точках границ объекта	№ точки	Координаты	
		X	Y
	17748	1375440,1094	407550,2145
	17749	1375444,6972	407537,1063
	17750	1375445,2132	407502,5251
	17751	1375454,6101	407498,2730
	17752	1375465,9487	407474,2849
	17753	1375445,8274	407461,3570
	17754	1375429,4093	407457,8178
	17755	1375435,5210	407452,9677
	17756	1375446,8965	407449,7393
	17757	1375434,9360	407449,1830
	17758	1375434,9325	407449,1800
	17759	1375434,9378	407449,1783
	17760	1375415,6821	407432,6898
	17761	1375382,1150	407436,4898
	17762	1375328,2533	407493,6953
	17763	1375321,0076	407489,9585
	17764	1375298,0132	407442,4334
	17765	1375299,7195	407435,2604
	17766	1375372,3869	407418,3392
	17767	1375511,6230	407390,8310
	17768	1375487,6635	407303,4779
	17769	1375403,6990	407317,3099
	17770	1375372,9114	407356,2371
	17771	1375356,4597	407346,0878
	17772	1375415,7924	407244,9765
	17773	1375406,8713	407216,5944
	17774	1375398,9390	407191,1650
	17775	1375437,3450	407157,2740
	17776	1375447,0323	407183,7636
	17777	1375447,0304	407183,7649
	17778	1375470,4873	407247,9020
	17779	1375509,6271	407237,8229
	17780	1375539,3561	407230,1649
	17781	1375561,3739	407224,4923
	17782	1375567,3091	407243,5935
	17783	1375550,4197	407256,9441
	17784	1375519,7784	407281,1727
	17785	1375492,5965	407302,6713
	17786	1375516,4912	407389,6734
	17787	1375538,3753	407384,4509
	17788	1375543,6790	407400,8932
	17789	1375534,3063	407438,2890
	17790	1375532,0330	407447,3540
	17791	1375504,9430	407452,4390
	17792	1375498,0784	407452,1197

Сведения о характерных точках границ объекта	№ точки	Координаты	
		X	Y
	17793	1375499,1698	407455,5645
	17794	1375506,3220	407454,5732
	17795	1375513,3595	407461,2665
	17796	1375536,5037	407455,5725
	17797	1375555,7974	407450,3701
	17798	1375575,5990	407447,9204
	17799	1375591,9680	407454,7530
	17800	1375609,5412	407454,4662
	17801	1375628,0813	407462,9783
	17802	1375699,1033	407449,7632
	17803	1375747,2185	407389,5387
	17804	1375749,0700	407375,8406
	17805	1375763,5054	407365,0754
	17806	1375803,7884	407314,6166
	17807	1375825,6791	407282,5505
	17808	1375860,9073	407239,7027
	17809	1375884,9280	407212,0606
	17810	1375887,2956	407200,5663
	17811	1375853,9104	407156,6948
	17812	1375813,7582	407161,5860
	17813	1375801,7477	407157,0145
	17814	1375792,0394	407145,3400
	17815	1375786,1898	407132,6251
	17816	1375792,8586	407127,2343
	17817	1375805,5981	407119,7379
	17818	1375821,5492	407117,7798
	17819	1375869,1156	407094,3322
	17820	1375876,7922	407094,9958
	17821	1375991,3743	407032,4689
	17822	1376010,7008	407025,0708
	17823	1376012,4622	407017,4107
	17824	1375997,6417	407017,1896
	17825	1375989,4817	407012,1265
	17826	1375990,6860	407005,0071
	17827	1375998,4772	406997,9860
	17828	1375997,9856	406994,1354
	17829	1375985,9752	406989,5640
	17830	1375968,5657	406978,8727
	17831	1375937,3599	406972,9167
	17832	1375899,4279	406976,1940
	17833	1375793,1856	406994,9229
	17834	1375647,6433	407035,0266
	17835	1375554,7798	407077,0144
	17836	1375462,3013	407129,9886
	17837	1375408,3283	407178,0469

Сведения о характерных точках границ объекта	№ точки	Координаты	
		X	Y
	17838	1375331,4406	407253,2149
	17839	1375271,6427	407323,6966
	17840	1375207,7978	407407,8437
	17841	1375140,9736	407516,2935
	17842	1375093,0037	407620,6084
	17843	1375035,6435	407770,9965
	17844	1375008,2885	407854,6132
	17715	1374998,8984	407900,6864
	17845	1375248,4488	404683,1861
	17846	1375252,2539	404665,0492
	17847	1375253,6167	404646,6003
	17848	1375259,3205	404628,7675
	17849	1375277,3633	404603,9516
	17850	1375292,5973	404585,1583
	17851	1375302,5557	404573,7292
	17852	1375333,5481	404592,1095
	17853	1375336,2791	404609,5169
	17854	1375335,9789	404629,6356
	17855	1375323,3727	404654,5326
	17856	1375308,2710	404700,8940
	17857	1375303,2347	404728,6605
	17858	1375311,3076	404752,4878
	17859	1375302,8276	404755,9448
	17860	1375295,5139	404790,5689
	17861	1375288,3396	404797,6291
	17862	1375282,3928	404813,5287
	17863	1375277,5123	404812,6288
	17864	1375280,2260	404794,7514
	17865	1375279,7810	404788,1289
	17866	1375284,7182	404748,7831
	17867	1375293,2842	404721,3449
	17868	1375284,8407	404704,1279
	17869	1375268,6218	404697,8214
	17845	1375248,4488	404683,1861
	17870	1375291,2460	391662,9150
	17871	1375295,6840	391668,5940
	17872	1375307,0500	391682,5770
	17873	1375310,9820	391679,5880
	17874	1375312,1570	391681,0590
	17875	1375328,0120	391699,4040
	17876	1375346,1490	391684,8000
	17877	1375347,8280	391686,9760
	17878	1375350,0620	391689,8520
	17879	1375356,6210	391684,2860
	17880	1375360,5850	391681,2490

Сведения о характерных точках границ объекта	№ точки	Координаты	
		X	Y
	17881	1375365,4140	391677,3650
	17882	1375383,7950	391662,1890
	17883	1375348,3280	391623,4260
	17884	1375345,9520	391625,4880
	17885	1375330,3480	391637,1530
	17886	1375311,5330	391651,1910
	17887	1375309,7770	391648,9830
	17888	1375293,8480	391660,9880
	17870	1375291,2460	391662,9150
	17889	1375429,8400	391780,9850
	17890	1375448,5170	391806,9800
	17891	1375468,0120	391792,9640
	17892	1375449,3270	391766,9840
	17889	1375429,8400	391780,9850
	17893	1375478,2720	391865,2930
	17894	1375479,1440	391869,3190
	17895	1375482,6480	391874,0106
	17896	1375812,3602	391639,7300
	17897	1375970,5723	391528,7284
	17898	1376177,2652	391383,2243
	17899	1376328,3386	391274,3923
	17900	1376322,9110	391273,2230
	17901	1376310,5050	391281,9320
	17902	1376287,4810	391298,1740
	17903	1376258,1240	391319,1250
	17904	1376235,2310	391335,4660
	17905	1376202,5090	391358,8150
	17906	1376133,2500	391408,1780
	17907	1376084,1280	391443,0100
	17908	1376044,8650	391470,8700
	17909	1376017,8990	391490,0070
	17910	1376014,0230	391492,5910
	17911	1376000,2110	391502,1690
	17912	1375967,2410	391525,2260
	17913	1375936,1790	391546,9840
	17914	1375870,5590	391593,1270
	17915	1375840,9650	391613,9680
	17916	1375808,0820	391636,9630
	17917	1375785,5910	391652,6180
	17918	1375762,4870	391668,9880
	17919	1375742,9480	391682,8220
	17920	1375723,1830	391696,8120
	17921	1375687,1180	391722,3510
	17922	1375667,4730	391736,2540
	17923	1375654,3040	391745,5840

Сведения о характерных точках границ объекта	№ точки	Координаты	
		X	Y
	17924	1375637,2700	391757,6320
	17925	1375624,3630	391766,7140
	17926	1375604,6500	391780,5760
	17927	1375591,4800	391789,8440
	17928	1375584,9400	391794,5520
	17929	1375568,0730	391806,7500
	17930	1375566,6310	391807,5900
	17931	1375549,6660	391819,7590
	17932	1375539,0480	391827,4350
	17933	1375530,7740	391833,0190
	17934	1375510,3810	391847,2730
	17935	1375503,5740	391849,5170
	17936	1375488,3060	391853,4630
	17937	1375483,2470	391855,1380
	17938	1375481,1850	391856,7770
	17939	1375479,6120	391859,4750
	17893	1375478,2720	391865,2930
	17940	1375536,0620	391797,1030
	17941	1375547,3150	391812,4190
	17942	1375572,7850	391794,7160
	17943	1375561,5210	391779,4190
	17940	1375536,0620	391797,1030
	17944	1375588,5727	409703,5357
	17945	1375599,2437	409704,2420
	17946	1375589,9845	409704,0372
	17944	1375588,5727	409703,5357
	17947	1375645,8730	391624,7720
	17948	1375647,2890	391630,3680
	17949	1375651,3080	391634,5180
	17950	1375656,8700	391636,0950
	17951	1375662,4660	391634,6820
	17952	1375666,6080	391630,6560
	17953	1375668,1920	391625,1050
	17954	1375666,7730	391619,4980
	17955	1375662,7540	391615,3590
	17956	1375657,2020	391613,7790
	17957	1375651,5960	391615,1910
	17958	1375647,4570	391619,2100
	17947	1375645,8730	391624,7720
	17959	1375756,9573	407825,8206
	17960	1375759,5928	407844,8192
	17961	1375761,0449	407848,3195
	17962	1375768,4419	407824,5654
	17963	1375773,3919	407804,5154
	17964	1375774,3327	407798,8978

Сведения о характерных точках границ объекта	№ точки	Координаты	
		X	Y
	17965	1375774,3890	407798,5470
	17966	1375774,3920	407798,5476
	17967	1375776,5444	407794,7477
	17968	1375776,5460	407794,7400
	17969	1375776,5485	407794,7404
	17970	1375778,9731	407791,7615
	17971	1375774,5542	407788,4312
	17972	1375773,7883	407791,0637
	17959	1375756,9573	407825,8206
	17973	1375787,6970	391514,1960
	17974	1375791,8760	391523,7990
	17975	1375798,5630	391520,7840
	17976	1375798,9320	391521,4700
	17977	1375800,8880	391520,6010
	17978	1375800,5670	391519,8930
	17979	1375807,3960	391516,8160
	17980	1375803,1400	391506,9830
	17981	1375800,7820	391508,0930
	17982	1375800,3590	391507,1110
	17983	1375798,3620	391508,0380
	17984	1375798,7600	391509,0050
	17985	1375791,8580	391512,2470
	17986	1375791,6500	391511,7790
	17987	1375789,9750	391512,5280
	17988	1375790,1860	391513,0090
	17973	1375787,6970	391514,1960
	17989	1375808,2700	380739,6700
	17990	1375896,0900	380734,7300
	17991	1375936,7000	380732,4500
	17992	1376020,7500	380709,1700
	17993	1376081,7300	380703,3900
	17994	1376081,7200	380703,4000
	17995	1376124,8400	380699,3300
	17996	1376148,1200	380697,1300
	17997	1376187,0300	380693,4500
	17998	1376154,0900	380633,6400
	17999	1376133,5467	380630,9220
	18000	1376111,9900	380628,0700
	18001	1376063,6100	380577,5800
	18002	1376068,1600	380573,0200
	18003	1376071,8300	380566,8800
	18004	1376113,0900	380601,7300
	18005	1376150,8200	380581,5300
	18006	1376145,9900	380555,0900
	18007	1376147,9200	380548,0300

Сведения о характерных точках границ объекта	№ точки	Координаты	
		X	Y
	18008	1376154,2431	380537,8228
	18009	1376197,2300	380468,4300
	18010	1376200,6000	380463,6000
	18011	1376202,3100	380443,9400
	18012	1376213,8300	380429,7100
	18013	1376254,9500	380454,6800
	18014	1376262,2225	380446,3981
	18015	1376244,7998	380371,1112
	18016	1376224,9339	380278,2171
	18017	1376200,5151	380185,2551
	18018	1376179,2519	380095,0468
	18019	1376178,4803	380091,7734
	18020	1376178,4778	380091,7710
	18021	1376174,6619	380093,0462
	18022	1376174,4062	380092,0822
	18023	1376174,0960	380090,8873
	18024	1376152,5825	380098,2188
	18025	1376152,5811	380098,2126
	18026	1376136,9193	380068,5490
	18027	1376138,1925	380053,8481
	18028	1376138,1890	380053,8448
	18029	1376132,5800	380118,6300
	18030	1376122,3200	380143,5600
	18031	1376117,4000	380155,5100
	18032	1376104,1900	380187,5800
	18033	1376099,2200	380199,6700
	18034	1376087,4500	380228,2500
	18035	1376086,2100	380270,2700
	18036	1376083,2200	380371,7600
	18037	1376020,3300	380376,0000
	18038	1375974,5500	380379,1100
	18039	1375983,2800	380436,9700
	18040	1375984,7000	380446,4100
	18041	1376013,1900	380469,7300
	18042	1376046,2384	380621,2518
	18043	1376052,0884	380648,0729
	18044	1376053,5600	380654,8200
	18045	1375846,0100	380719,0800
	18046	1375846,0042	380719,0782
	18047	1375845,5800	380719,2100
	17989	1375808,2700	380739,6700
	18048	1375878,1190	391463,3000
	18049	1375883,0790	391467,7820
	18050	1375883,5900	391468,5160
	18051	1375887,7730	391465,5810

Сведения о характерных точках границ объекта	№ точки	Координаты	
		X	Y
	18052	1375887,2580	391464,8510
	18053	1375888,4880	391463,9900
	18054	1375884,7540	391458,6570
	18048	1375878,1190	391463,3000
	18055	1376014,7394	392903,0946
	18056	1376058,3997	392917,0872
	18057	1376077,0148	392936,4900
	18058	1376077,1109	392936,2542
	18059	1376143,8991	393005,8902
	18060	1376158,8883	392988,7236
	18061	1376144,2701	392972,7167
	18062	1376158,8220	392958,7670
	18063	1376156,5544	392956,3166
	18064	1376155,8400	392955,5440
	18065	1376154,7153	392954,3292
	18066	1376140,1300	392938,5680
	18067	1376140,1260	392938,5713
	18068	1376140,1230	392938,5680
	18069	1376137,6630	392935,6370
	18070	1376128,2380	392923,5260
	18071	1376134,9075	392917,5962
	18072	1376157,0000	392897,9540
	18073	1376160,5450	392901,7030
	18074	1376161,3370	392902,7140
	18075	1376162,2160	392903,6670
	18076	1376163,1430	392904,5500
	18077	1376164,1360	392905,3640
	18078	1376165,1870	392906,0980
	18079	1376166,4540	392906,9660
	18080	1376167,7750	392907,7220
	18081	1376169,1550	392908,3860
	18082	1376171,3740	392909,2550
	18083	1376174,7800	392910,2070
	18084	1376178,6600	392910,9270
	18085	1376181,0830	392911,4010
	18086	1376183,5510	392911,6600
	18087	1376186,5140	392911,4850
	18088	1376187,3250	392910,7990
	18089	1376189,5730	392912,7300
	18090	1376191,3690	392914,2660
	18091	1376192,1720	392913,5980
	18092	1376189,1420	392910,8130
	18093	1376186,3830	392908,6050
	18094	1376180,8860	392908,3930
	18095	1376178,0130	392907,9340

Сведения о характерных точках границ объекта	№ точки	Координаты	
		X	Y
	18096	1376174,8560	392907,1200
	18097	1376172,2790	392905,9840
	18098	1376170,9510	392905,2690
	18099	1376169,9870	392904,6850
	18100	1376169,0710	392904,0430
	18101	1376167,8450	392903,1230
	18102	1376167,2820	392902,6010
	18103	1376166,2790	392901,4440
	18104	1376165,6140	392900,3420
	18105	1376165,0230	392899,1770
	18106	1376164,5300	392897,9840
	18107	1376164,0230	392896,4980
	18108	1376163,8440	392895,7170
	18109	1376163,6470	392894,1620
	18110	1376163,5590	392893,0670
	18111	1376163,6840	392892,2570
	18112	1376163,8620	392891,7310
	18113	1376164,2060	392890,8440
	18114	1376164,7860	392889,6430
	18115	1376165,5380	392888,5120
	18116	1376167,8700	392885,2850
	18117	1376175,2720	392877,6490
	18118	1376160,4969	392864,8349
	18119	1376160,4988	392864,8328
	18120	1376152,2770	392857,7060
	18121	1376153,3250	392856,5630
	18122	1376154,5480	392855,2420
	18123	1376161,2340	392848,0110
	18124	1376145,4480	392833,4840
	18125	1376153,2920	392830,6890
	18126	1376181,0210	392834,4150
	18127	1376182,4010	392833,7030
	18128	1376195,0299	392827,2238
	18129	1376213,7324	392806,8543
	18130	1376214,2899	392806,2471
	18131	1376234,3757	392796,5761
	18132	1376292,7490	392752,6490
	18133	1376297,1973	392755,4954
	18134	1376297,2324	392755,4753
	18135	1376309,8300	392748,2680
	18136	1376319,4980	392745,3770
	18137	1376322,0750	392743,3290
	18138	1376323,9803	392741,8321
	18139	1376326,3900	392739,9390
	18140	1376329,5800	392737,4200

Сведения о характерных точках границ объекта	№ точки	Координаты	
		X	Y
	18141	1376333,3720	392734,4160
	18142	1376334,1390	392734,0290
	18143	1376346,7570	392727,5030
	18144	1376353,4180	392725,0100
	18145	1376355,0060	392726,3310
	18146	1376363,2440	392719,7830
	18147	1376336,6640	392693,2370
	18148	1376328,9370	392685,5900
	18149	1376324,5424	392680,7542
	18150	1376296,6332	392709,6210
	18151	1376296,0030	392708,9790
	18152	1376287,4905	392717,3282
	18153	1376275,8643	392719,5699
	18154	1376248,2268	392743,5950
	18155	1376244,1011	392739,4337
	18156	1376235,4790	392746,7900
	18157	1376224,3825	392755,9214
	18158	1376228,9331	392759,8969
	18159	1376233,3089	392766,7783
	18160	1376232,7137	392776,8990
	18161	1376230,2780	392778,3730
	18162	1376232,4183	392781,9230
	18163	1376232,3239	392783,5284
	18164	1376229,7541	392785,7036
	18165	1376231,2160	392787,9400
	18166	1376227,3180	392790,4690
	18167	1376227,3084	392790,4782
	18168	1376227,8910	392791,3670
	18169	1376223,3570	392794,2540
	18170	1376222,0347	392792,2375
	18171	1376212,3659	392800,4214
	18172	1376209,1979	392803,1029
	18173	1376201,8106	392809,3557
	18174	1376202,0050	392809,5880
	18175	1376198,8440	392812,2340
	18176	1376195,5960	392814,9680
	18177	1376195,4268	392814,7591
	18178	1376191,9621	392817,6918
	18179	1376192,9530	392819,0160
	18180	1376189,2880	392821,7210
	18181	1376189,2746	392821,7306
	18182	1376189,4090	392821,9100
	18183	1376185,6160	392824,7140
	18184	1376184,8533	392823,7088
	18185	1376183,7797	392824,6175

Сведения о характерных точках границ объекта	№ точки	Координаты	
		X	Y
	18186	1376181,6876	392823,0448
	18187	1376178,3820	392818,3770
	18188	1376176,7914	392819,3640
	18189	1376164,0141	392809,7587
	18190	1376161,9860	392812,4060
	18191	1376157,8583	392809,9283
	18192	1376149,1739	392818,6914
	18193	1376151,7810	392821,4210
	18194	1376147,9340	392825,0750
	18195	1376147,1946	392824,3362
	18196	1376147,1930	392824,3380
	18197	1376143,6740	392827,7070
	18198	1376141,9501	392825,9807
	18199	1376138,9334	392829,0247
	18200	1376140,0860	392829,9040
	18201	1376136,2360	392833,6670
	18202	1376135,1529	392832,8395
	18203	1376123,8019	392844,2933
	18204	1376123,7798	392844,3232
	18205	1376106,5327	392889,1027
	18206	1376077,4723	392920,0998
	18207	1376050,7141	392894,3006
	18208	1376061,4513	392876,8998
	18209	1376079,5050	392865,1834
	18210	1376071,8085	392853,9792
	18211	1376069,2760	392862,0350
	18212	1376061,8810	392869,7910
	18213	1376052,9743	392860,2970
	18214	1376037,8630	392868,9686
	18215	1376047,5880	392873,1890
	18216	1376049,7820	392874,8750
	18217	1376023,6290	392883,5410
	18218	1376018,7680	392880,8980
	18219	1376017,7951	392880,4844
	18220	1376016,3083	392881,3376
	18221	1376015,5590	392890,5190
	18222	1376014,7450	392897,7430
	18055	1376014,7394	392903,0946
	18223	1376023,5776	408629,3148
	18224	1376058,7319	408646,4496
	18225	1376115,1085	408557,2395
	18226	1376132,8264	408511,4240
	18227	1376149,5085	408518,8693
	18228	1376249,2105	408469,8093
	18229	1376248,4647	408456,9147

Сведения о характерных точках границ объекта	№ точки	Координаты	
		X	Y
	18230	1376301,2175	408414,3054
	18231	1376368,9122	408380,0717
	18232	1376392,7787	408377,9964
	18233	1376400,2018	408400,2054
	18234	1376433,8296	408428,0063
	18235	1376443,3740	408426,9585
	18236	1376431,1526	408361,7397
	18237	1376452,0369	408345,4951
	18238	1376480,6778	408345,6014
	18239	1376491,8031	408286,5350
	18240	1376492,7827	408262,0379
	18241	1376470,5805	408253,3251
	18242	1376462,7063	408229,3690
	18243	1376492,9600	408159,8620
	18244	1376527,7779	408105,9560
	18245	1376517,1116	408046,6445
	18246	1376510,3251	408034,3940
	18247	1376498,8716	408013,6991
	18248	1376580,6094	407958,7229
	18249	1376609,6580	407934,7917
	18250	1376621,7788	407934,4874
	18251	1376727,5440	407911,7038
	18252	1376842,5971	407888,3767
	18253	1376864,6487	407918,1164
	18254	1376869,9799	407913,4100
	18255	1376925,2396	407829,7463
	18256	1376906,6174	407802,3722
	18257	1376919,5963	407797,6223
	18258	1376908,2229	407793,5369
	18259	1376905,0236	407792,0857
	18260	1376923,7208	407740,5898
	18261	1376925,5552	407721,8008
	18262	1376926,4725	407690,4857
	18263	1376926,1641	407669,2631
	18264	1376879,9800	407669,1111
	18265	1376861,9842	407712,5650
	18266	1376839,8172	407724,2028
	18267	1376839,6139	407731,1489
	18268	1376895,2153	407753,5692
	18269	1376894,1220	407761,3490
	18270	1376898,2182	407761,1375
	18271	1376874,6622	407813,2437
	18272	1376842,2997	407821,8350
	18273	1376786,4613	407862,0275
	18274	1376704,9842	407884,5028

Сведения о характерных точках границ объекта	№ точки	Координаты	
		X	Y
	18275	1376628,7986	407880,1854
	18276	1376627,3522	407907,8645
	18277	1376628,1988	407923,7308
	18278	1376601,3877	407936,2568
	18279	1376591,7080	407933,8410
	18280	1376472,0870	408013,5500
	18281	1376447,2588	408029,1297
	18282	1376283,3736	408135,9166
	18283	1376290,6611	408144,7630
	18284	1376315,7846	408143,5144
	18285	1376338,3910	408142,3910
	18286	1376441,0980	408073,6000
	18287	1376442,5550	408075,7200
	18288	1376443,2410	408076,7130
	18289	1376470,2910	408115,9510
	18290	1376406,5760	408182,9720
	18291	1376390,3120	408200,0390
	18292	1376381,8730	408190,8960
	18293	1376379,0581	408187,7562
	18294	1376354,9541	408212,2522
	18295	1376357,7100	408215,6390
	18296	1376362,2980	408221,2600
	18297	1376338,0950	408250,9020
	18298	1376342,2710	408263,1190
	18299	1376319,7980	408279,6420
	18300	1376305,9753	408262,0276
	18301	1376166,8727	408403,3923
	18302	1376026,6398	408624,6122
	18223	1376023,5776	408629,3148
	18303	1376049,1126	398366,9686
	18304	1376049,1128	398366,9696
	18305	1376059,8362	398425,9469
	18306	1376074,7231	398545,1875
	18307	1376093,4964	398681,6775
	18308	1376098,4227	398731,8838
	18309	1376118,3254	398919,4693
	18310	1376120,4711	398965,8505
	18311	1376133,7819	399088,0704
	18312	1376131,2138	399260,1862
	18313	1376140,6114	399372,4279
	18314	1376145,8009	399469,1336
	18315	1376145,8009	399469,1333
	18316	1376143,1242	399419,2542
	18317	1376144,3244	399285,4367
	18318	1376155,0480	399238,2038

Сведения о характерных точках границ объекта	№ точки	Координаты	
		X	Y
	18319	1376141,7203	398964,9250
	18320	1376131,4357	398876,5458
	18321	1376129,7891	398792,4968
	18322	1376124,8033	398737,8065
	18323	1376116,7922	398691,4736
	18324	1376059,8362	398425,9465
	18325	1376049,1128	398366,9692
	18303	1376049,1126	398366,9686
	18326	1376064,4550	391318,4680
	18327	1376073,9480	391332,3310
	18328	1376080,5070	391327,6920
	18329	1376082,7340	391328,6190
	18330	1376089,1070	391329,9440
	18331	1376095,5340	391328,9980
	18332	1376101,2610	391325,9210
	18333	1376105,5830	391321,0740
	18334	1376107,9700	391315,0370
	18335	1376108,1820	391308,5470
	18336	1376106,1300	391302,3820
	18337	1376102,1040	391297,2830
	18338	1376100,1480	391296,0130
	18339	1376097,4030	391294,2250
	18340	1376091,0850	391292,6080
	18341	1376084,6140	391293,2430
	18342	1376078,7590	391296,0460
	18343	1376074,2290	391300,7000
	18344	1376071,1410	391308,6310
	18345	1376068,4920	391308,5950
	18346	1376068,4950	391311,0110
	18347	1376071,1050	391311,0110
	18348	1376071,1340	391313,9930
	18326	1376064,4550	391318,4680
	18349	1376086,3590	393387,2032
	18350	1376104,4555	393429,2452
	18351	1376117,6311	393454,0387
	18352	1376132,6100	393447,5600
	18353	1376143,2700	393446,3000
	18354	1376143,2690	393446,2980
	18355	1376123,8910	393388,6710
	18356	1376123,4460	393373,8270
	18357	1376156,5770	393375,4220
	18358	1376208,7250	393356,7080
	18359	1376206,9650	393353,4600
	18360	1376212,5680	393350,0400
	18361	1376214,6450	393343,3530

Сведения о характерных точках границ объекта	№ точки	Координаты	
		X	Y
	18362	1376215,8710	393337,6660
	18363	1376217,4520	393330,9650
	18364	1376218,2360	393321,8440
	18365	1376213,0390	393304,1300
	18366	1376208,6285	393290,5049
	18367	1376177,7383	393315,1798
	18368	1376142,1940	393325,0603
	18349	1376086,3590	393387,2032
	18369	1376130,3073	379976,1572
	18370	1376131,0310	379975,9620
	18371	1376132,6400	379983,9840
	18372	1376133,1440	379986,5170
	18373	1376134,0890	379991,2510
	18374	1376135,7210	380003,2688
	18375	1376140,1260	380031,5180
	18376	1376166,3185	380040,1771
	18377	1376231,1391	380022,8005
	18378	1376233,8972	380022,0611
	18379	1376237,5737	380036,8782
	18380	1376257,8011	380118,4003
	18381	1376341,2576	380473,4071
	18382	1376361,5881	380544,1859
	18383	1376383,0696	380532,3182
	18384	1376409,6501	380516,2634
	18385	1376408,6858	380514,9897
	18386	1376408,6858	380514,9897
	18387	1376426,8015	380500,4695
	18388	1376443,5775	380487,0231
	18389	1376459,3676	380474,3668
	18390	1376459,3676	380474,3668
	18391	1376459,3676	380474,3668
	18392	1376442,1984	380447,3706
	18393	1376424,3849	380419,3614
	18394	1376447,9551	380415,0430
	18395	1376515,5739	380411,0706
	18396	1376562,7418	380410,1532
	18397	1376563,0621	380410,1698
	18398	1376594,1753	380411,7764
	18399	1376620,6560	380410,6148
	18400	1376642,4724	380398,6426
	18401	1376650,7240	380382,7408
	18402	1376650,7210	380382,7430
	18403	1376642,7310	380372,5270
	18404	1376638,9760	380363,6830
	18405	1376635,2174	380355,1119

Сведения о характерных точках границ объекта	№ точки	Координаты	
		X	Y
	18406	1376629,1250	380348,4426
	18407	1376619,7666	380324,7987
	18408	1376619,2440	380325,1320
	18409	1376617,8490	380322,0870
	18410	1376616,0390	380317,3130
	18411	1376613,1230	380311,6380
	18412	1376614,2622	380310,8917
	18413	1376613,4266	380308,7806
	18414	1376612,7320	380309,2910
	18415	1376601,3550	380287,2770
	18416	1376585,6160	380260,9320
	18417	1376579,7056	380251,9602
	18418	1376560,9336	380240,0766
	18419	1376560,8104	380238,0865
	18420	1376560,5785	380234,3399
	18421	1376564,8201	380227,6671
	18422	1376569,6219	380225,1661
	18423	1376571,4693	380224,2039
	18424	1376573,2597	380223,2714
	18425	1376575,3725	380222,1710
	18426	1376579,2308	380221,3260
	18427	1376614,9668	380213,4996
	18428	1376619,2983	380213,4727
	18429	1376626,3587	380213,4290
	18430	1376652,1933	380235,3136
	18431	1376658,7369	380237,8529
	18432	1376658,8170	380237,6590
	18433	1376664,2700	380239,6450
	18434	1376672,3990	380235,3160
	18435	1376676,3840	380230,7680
	18436	1376702,1680	380227,3520
	18437	1376704,6610	380232,7859
	18438	1376713,4858	380230,3248
	18439	1376723,6020	380230,9117
	18440	1376783,4500	380211,7700
	18441	1376798,1627	380206,2221
	18442	1376795,1803	380195,7206
	18443	1376830,7374	380187,6595
	18444	1376831,9596	380190,2082
	18445	1376841,6230	380187,4219
	18446	1376841,6240	380187,4210
	18447	1376863,6400	380180,3320
	18448	1376881,1020	380175,4010
	18449	1376891,2383	380198,5053
	18450	1376920,1857	380196,5275

Сведения о характерных точках границ объекта	№ точки	Координаты	
		X	Y
	18451	1376941,5459	380185,7130
	18452	1376984,6698	380165,8484
	18453	1377027,4867	380148,7215
	18454	1377027,4868	380148,7214
	18455	1377047,8689	380140,5685
	18456	1377066,1559	380144,3281
	18457	1377066,1559	380144,3281
	18458	1377070,5807	380145,2378
	18459	1377082,4770	380146,8395
	18460	1377174,4886	380133,6984
	18461	1377183,2874	380129,9059
	18462	1377183,2875	380129,9059
	18463	1377188,4826	380127,6666
	18464	1377197,4648	380123,7951
	18465	1377205,6208	380115,7489
	18466	1377205,8728	380115,5003
	18467	1377211,6646	380105,6049
	18468	1377212,1150	380104,8354
	18469	1377198,0347	380076,9027
	18470	1377186,6280	380054,2742
	18471	1377213,6967	380047,8607
	18472	1377234,9623	380042,8222
	18473	1377279,3636	380046,6603
	18474	1377332,4602	380035,2793
	18475	1377355,8155	380027,2151
	18476	1377363,3167	380024,6251
	18477	1377376,6202	380017,7747
	18478	1377387,2736	380032,1692
	18479	1377484,9684	380164,1713
	18480	1377494,3230	380189,5572
	18481	1377502,4401	380211,5849
	18482	1377520,6068	380304,9591
	18483	1377510,1606	380311,0582
	18484	1377509,6762	380311,5791
	18485	1377478,8222	380344,7525
	18486	1377486,5090	380370,9137
	18487	1377494,3709	380397,6707
	18488	1377501,0783	380421,9928
	18489	1377496,3177	380434,6115
	18490	1377505,1984	380433,0064
	18491	1377508,9484	380420,7051
	18492	1377500,7661	380393,8535
	18493	1377543,2694	380386,5367
	18494	1377567,2644	380372,4829
	18495	1377611,6464	380349,3205

Сведения о характерных точках границ объекта	№ точки	Координаты	
		X	Y
	18496	1377663,2478	380317,6027
	18497	1377670,2684	380356,1983
	18498	1377670,2684	380356,1983
	18499	1377679,5944	380354,8297
	18500	1377697,8771	380352,1523
	18501	1377708,7300	380358,8600
	18502	1377778,9100	380402,3000
	18503	1377813,9200	380408,1400
	18504	1377955,1500	380388,9300
	18505	1377993,6900	380386,9400
	18506	1378012,6800	380378,9700
	18507	1378011,7500	380370,0000
	18508	1378041,5700	380366,8700
	18509	1378101,2200	380360,6000
	18510	1378115,4800	380341,2200
	18511	1378110,7700	380293,3800
	18512	1378140,2200	380290,5900
	18513	1378170,5000	380290,9300
	18514	1378199,9600	380287,9800
	18515	1378199,6500	380282,0400
	18516	1378199,3400	380276,6700
	18517	1378204,9400	380276,2400
	18518	1378228,1900	380274,5700
	18519	1378228,7700	380281,4200
	18520	1378229,0900	380285,0600
	18521	1378258,5200	380282,1100
	18522	1378257,5600	380270,2800
	18523	1378282,8600	380266,3500
	18524	1378286,3100	380265,8100
	18525	1378287,6200	380279,2000
	18526	1378296,0500	380278,3600
	18527	1378327,7700	380272,8300
	18528	1378327,5600	380271,0500
	18529	1378357,3200	380266,5100
	18530	1378386,7400	380262,5500
	18531	1378416,5200	380258,5300
	18532	1378446,3400	380254,4300
	18533	1378475,7100	380250,6700
	18534	1378503,9700	380239,0000
	18535	1378533,7000	380233,3000
	18536	1378561,9300	380226,5100
	18537	1378592,0100	380221,9400
	18538	1378613,3400	380216,5000
	18539	1378689,7100	380273,5000
	18540	1378704,6200	380299,8200

Сведения о характерных точках границ объекта	№ точки	Координаты	
		X	Y
	18541	1378709,3500	380349,6200
	18542	1378737,2100	380364,7100
	18543	1378757,1700	380362,6800
	18544	1378777,0600	380360,7100
	18545	1378816,9500	380356,8700
	18546	1378909,4300	380348,2300
	18547	1378946,4200	380342,0500
	18548	1378946,7400	380344,4700
	18549	1378986,5900	380340,5400
	18550	1378986,4500	380339,3000
	18551	1379007,7800	380317,6400
	18552	1379018,1100	380287,9100
	18553	1379049,5800	380270,6000
	18554	1379070,5200	380243,4400
	18555	1379079,5400	380242,4500
	18556	1379080,0712	380250,7524
	18557	1379150,3266	380212,9195
	18558	1379167,2948	380201,1984
	18559	1379173,0350	380189,8080
	18560	1379266,6469	380195,7371
	18561	1379266,9100	380193,7700
	18562	1379301,9600	380198,9100
	18563	1379335,4300	380202,0500
	18564	1379370,1300	380205,5700
	18565	1379376,5978	380203,9246
	18566	1379376,5993	380203,9148
	18567	1379384,1915	380204,9004
	18568	1379489,1000	380218,5200
	18569	1379707,7400	380247,1400
	18570	1379814,5200	380250,2100
	18571	1379982,0200	380255,5600
	18572	1379985,5300	380253,5800
	18573	1379989,0000	380251,6400
	18574	1380000,9500	380244,9400
	18575	1380030,7700	380228,2300
	18576	1380036,8420	380224,8339
	18577	1380039,4460	380223,3775
	18578	1380039,7200	380223,8500
	18579	1380062,1900	380263,3900
	18580	1380059,6000	380264,8300
	18581	1380068,3300	380287,9000
	18582	1380069,8300	380291,8700
	18583	1380076,5700	380309,6700
	18584	1380078,7800	380315,5100
	18585	1380079,1432	380316,4561

Сведения о характерных точках границ объекта	№ точки	Координаты	
		X	Y
	18586	1380079,9017	380317,9472
	18587	1380080,7100	380317,8800
	18588	1380085,8455	380317,0700
	18589	1380108,4626	380313,5027
	18590	1380108,8600	380313,4400
	18591	1380109,0738	380313,9862
	18592	1380126,7595	380327,9759
	18593	1380127,9710	380349,5698
	18594	1380127,9710	380349,5699
	18595	1380128,8023	380364,3871
	18596	1380131,5200	380371,3300
	18597	1380129,2022	380371,5155
	18598	1380129,6057	380378,7060
	18599	1380164,1004	380379,4700
	18600	1380195,4300	380379,4700
	18601	1380195,4226	380380,1637
	18602	1380195,6984	380380,1698
	18603	1380195,7100	380379,3100
	18604	1380219,7900	380379,7300
	18605	1380243,7300	380380,1400
	18606	1380243,7171	380381,2334
	18607	1380418,3077	380385,1002
	18608	1380437,9800	380385,0700
	18609	1380467,4300	380384,9900
	18610	1380467,3710	380373,7237
	18611	1380467,3100	380362,0600
	18612	1380485,6685	380362,0294
	18613	1380485,6685	380362,0294
	18614	1380488,3256	380306,9460
	18615	1380488,3259	380306,9456
	18616	1380488,3257	380306,9456
	18617	1380448,2253	380138,9371
	18618	1380405,4480	379956,2789
	18619	1380382,9542	379850,9342
	18620	1380382,0947	379846,8656
	18621	1380381,0848	379842,1556
	18622	1380393,9755	379840,4606
	18623	1380392,1161	379827,3303
	18624	1380378,2486	379828,9227
	18625	1380356,1816	379725,5457
	18626	1380313,8209	379527,2247
	18627	1380326,8196	379522,4567
	18628	1380323,9059	379507,3143
	18629	1380309,7464	379508,1723
	18630	1380247,1779	379215,7378

Сведения о характерных точках границ объекта	№ точки	Координаты	
		X	Y
	18631	1380244,3657	379201,8342
	18632	1380213,3898	379056,7682
	18633	1380227,6235	379050,4054
	18634	1380235,9382	379046,4594
	18635	1380230,0119	379029,6288
	18636	1380210,9366	378983,4041
	18637	1380193,3122	378947,3506
	18638	1380166,5848	378912,7639
	18639	1380140,2639	378886,7302
	18640	1379932,0218	378742,9122
	18641	1379930,1894	378738,2712
	18642	1379944,1442	378724,3507
	18643	1379849,1811	378729,6303
	18644	1379810,3766	378768,8549
	18645	1379460,9889	379081,8769
	18646	1378972,5622	379519,5436
	18647	1378751,8972	379631,7540
	18648	1378719,2863	379648,3370
	18649	1378543,7177	379695,2201
	18650	1378495,4607	379708,1065
	18651	1378379,4244	379718,2945
	18652	1378287,1037	379683,7066
	18653	1378224,3733	379658,5270
	18654	1378111,9466	379643,5829
	18655	1377772,9895	379612,7545
	18656	1377621,1786	379634,3210
	18657	1377409,6469	379679,0440
	18658	1376868,8348	379793,6272
	18659	1376699,4141	379830,9760
	18660	1376658,6402	379843,1851
	18661	1376308,5206	379917,8685
	18662	1376261,5895	379927,8792
	18663	1376241,5610	379924,5058
	18664	1376226,6524	379922,0059
	18665	1376223,1094	379921,3580
	18666	1376213,7753	379919,6479
	18667	1376208,2343	379918,6328
	18668	1376206,4595	379918,7201
	18669	1376165,4290	379935,2602
	18670	1376130,9649	379975,9768
	18369	1376130,3073	379976,1572
	18671	1376134,0959	408511,3344
	18672	1376189,9169	408415,5263
	18673	1376371,9481	408238,8233
	18674	1376370,4960	408236,2180

Сведения о характерных точках границ объекта	№ точки	Координаты	
		X	Y
	18675	1376375,6210	408233,2100
	18676	1376376,3501	408234,5501
	18677	1376395,8993	408215,5732
	18678	1376390,9604	408279,0732
	18679	1376200,8083	408473,1343
	18680	1376187,4756	408500,1476
	18681	1376149,4879	408518,8430
	18671	1376134,0959	408511,3344
	18682	1376139,1410	408879,1580
	18683	1376157,6669	408904,6070
	18684	1376162,7692	408897,8106
	18685	1376157,4380	408896,2400
	18686	1376160,7710	408879,3330
	18682	1376139,1410	408879,1580
	18687	1376209,6520	408763,4610
	18688	1376227,7410	408780,2100
	18689	1376214,2180	408780,4800
	18690	1376211,3310	408787,0180
	18691	1376209,7100	408790,3870
	18692	1376234,8660	408798,0520
	18693	1376234,4720	408800,8260
	18694	1376235,5071	408800,9222
	18695	1376254,5791	408775,5180
	18696	1376222,7121	408747,4854
	18697	1376222,3870	408748,4190
	18698	1376219,1750	408757,1310
	18699	1376216,1300	408759,9860
	18700	1376211,9910	408762,5220
	18687	1376209,6520	408763,4610
	18701	1376234,6450	393274,0050
	18702	1376245,6639	393341,4424
	18703	1376270,0410	393336,9980
	18704	1376281,4950	393334,9070
	18705	1376276,9390	393321,7300
	18706	1376287,6890	393315,8470
	18707	1376290,6420	393314,4960
	18708	1376294,2260	393313,5580
	18709	1376295,5430	393322,4860
	18710	1376303,7270	393324,8990
	18711	1376314,3960	393328,6140
	18712	1376323,9400	393326,5520
	18713	1376327,1160	393332,4580
	18714	1376327,1890	393332,4580
	18715	1376324,5610	393325,6140
	18716	1376354,0680	393329,0010

Сведения о характерных точках границ объекта	№ точки	Координаты	
		X	Y
	18717	1376372,9600	393330,4430
	18718	1376372,8430	393342,1230
	18719	1376378,5700	393342,5350
	18720	1376391,7390	393341,1920
	18721	1376401,1560	393341,6520
	18722	1376411,8290	393343,8060
	18723	1376425,2900	393347,0540
	18724	1376425,5270	393354,6390
	18725	1376425,7540	393362,1320
	18726	1376425,4794	393382,9429
	18727	1376467,6089	393376,8898
	18728	1376711,9552	393401,8444
	18729	1376722,0029	393462,7977
	18730	1376730,3002	393460,8351
	18731	1376773,1566	393449,4559
	18732	1376771,4740	393435,0480
	18733	1376768,4630	393404,7640
	18734	1376810,8175	393398,9090
	18735	1376808,4410	393381,9120
	18736	1376801,7840	393334,3010
	18737	1376905,3780	393319,8140
	18738	1376913,7914	393318,6374
	18739	1376934,3810	393336,2350
	18740	1376943,9700	393335,0350
	18741	1376945,5980	393347,2220
	18742	1376952,3463	393343,1406
	18743	1376951,6670	393338,0280
	18744	1376951,1420	393333,7350
	18745	1376950,9010	393331,1150
	18746	1377007,5560	393326,0450
	18747	1377036,8480	393323,6060
	18748	1377038,5050	393336,6300
	18749	1377040,3730	393349,9920
	18750	1377042,5850	393367,3990
	18751	1376994,0030	393373,7265
	18752	1376994,0480	393373,9550
	18753	1376996,9460	393398,1690
	18754	1376999,5040	393419,4340
	18755	1377009,7430	393504,7780
	18756	1377011,7250	393521,2760
	18757	1377012,7940	393530,1450
	18758	1377014,0900	393540,9640
	18759	1377016,3310	393559,6010
	18760	1376988,9709	393664,8421
	18761	1376953,9425	393668,2477

Сведения о характерных точках границ объекта	№ точки	Координаты	
		X	Y
	18762	1376966,2921	393703,0836
	18763	1377042,4386	393689,1620
	18764	1377062,0973	393657,7326
	18765	1377108,4648	393653,0238
	18766	1377112,6573	393639,4923
	18767	1377115,5200	393635,0030
	18768	1377114,2640	393634,3066
	18769	1377141,6109	393546,0432
	18770	1377133,0940	393545,3300
	18771	1377190,3392	393350,4884
	18772	1377192,3026	393350,6013
	18773	1377243,8100	393182,6540
	18774	1377249,4332	393156,2810
	18775	1377270,7871	392929,5137
	18776	1377304,4198	392906,8350
	18777	1377256,2422	392800,0291
	18778	1377221,6949	392653,1666
	18779	1377201,9616	392659,8105
	18780	1377201,9582	392659,8106
	18781	1377201,9590	392659,8140
	18782	1377188,1000	392664,4820
	18783	1377121,9202	392686,8181
	18784	1377121,9215	392686,8226
	18785	1377097,6890	392695,0030
	18786	1377125,6018	392698,9949
	18787	1377146,5450	392701,9900
	18788	1377156,0930	392745,3480
	18789	1377165,9660	392788,5350
	18790	1377171,5250	392795,4620
	18791	1377148,2420	392813,8880
	18792	1377160,5720	392835,5180
	18793	1377163,7966	392840,9378
	18794	1377163,7968	392840,9386
	18795	1377195,8450	392894,8040
	18796	1377193,7680	392896,0420
	18797	1377210,2480	392952,3610
	18798	1377211,5730	392956,8950
	18799	1377192,5514	392970,1362
	18800	1377192,9032	392971,7167
	18801	1377173,5039	392985,0575
	18802	1377162,7210	392993,9570
	18803	1377169,7712	393003,5550
	18804	1377176,6790	393012,9590
	18805	1377194,9070	393038,7090
	18806	1377186,1870	393080,2610

Сведения о характерных точках границ объекта	№ точки	Координаты	
		X	Y
	18807	1377184,7240	393086,6120
	18808	1377184,8620	393086,6190
	18809	1377223,4320	393087,7070
	18810	1377219,6250	393113,1000
	18811	1377205,1560	393181,5270
	18812	1377152,2610	393215,6910
	18813	1377134,0400	393227,4580
	18814	1377087,5900	393257,4500
	18815	1377086,6040	393335,9110
	18816	1377068,1460	393338,6850
	18817	1377068,2810	393326,4390
	18818	1377069,5330	393245,1900
	18819	1377040,4500	393252,3440
	18820	1376992,6420	393253,1210
	18821	1376942,4730	393209,2990
	18822	1376883,0510	393207,5290
	18823	1376862,4320	393199,1010
	18824	1376826,4070	393197,6120
	18825	1376823,0200	393200,7620
	18826	1376817,7930	393205,8390
	18827	1376810,9160	393212,9020
	18828	1376808,7590	393216,0150
	18829	1376814,4512	393222,8567
	18830	1376814,4177	393222,8213
	18831	1376814,4490	393222,8590
	18832	1376805,1780	393252,8040
	18833	1376766,0390	393282,4710
	18834	1376757,0170	393287,0960
	18835	1376753,9760	393283,3870
	18836	1376708,9830	393299,6040
	18837	1376661,8870	393315,9890
	18838	1376643,6800	393318,2810
	18839	1376633,6720	393319,4350
	18840	1376623,5000	393321,3760
	18841	1376611,1550	393324,1430
	18842	1376592,6430	393328,8040
	18843	1376582,0470	393329,2020
	18844	1376569,4250	393327,1250
	18845	1376557,2190	393326,5960
	18846	1376546,9450	393327,5700
	18847	1376544,0720	393326,9280
	18848	1376540,8380	393327,3840
	18849	1376531,8960	393326,6030
	18850	1376525,0810	393325,0340
	18851	1376510,5980	393319,5040

Сведения о характерных точках границ объекта	№ точки	Координаты	
		X	Y
	18852	1376497,2790	393313,3460
	18853	1376489,9970	393310,5070
	18854	1376471,3020	393303,9880
	18855	1376466,4690	393302,7690
	18856	1376451,2930	393301,4550
	18857	1376443,2732	393300,7604
	18858	1376363,8356	393308,2927
	18859	1376332,5867	393288,4928
	18860	1376321,6260	393276,2700
	18861	1376320,0808	393270,8828
	18862	1376318,6601	393265,9299
	18863	1376318,6600	393265,9300
	18864	1376310,9000	393238,9900
	18865	1376312,6780	393234,4252
	18866	1376296,4410	393227,9510
	18867	1376284,4330	393223,1620
	18868	1376271,5932	393243,9918
	18869	1376267,8503	393250,0637
	18870	1376252,7498	393260,9513
	18701	1376234,6450	393274,0050
	18871	1376251,1520	391214,5010
	18872	1376256,8430	391217,6370
	18873	1376257,6640	391216,1480
	18874	1376258,3610	391216,5420
	18875	1376260,5290	391212,5890
	18876	1376259,8390	391212,2060
	18877	1376260,7520	391210,5450
	18878	1376255,0580	391207,4090
	18871	1376251,1520	391214,5010
	18879	1376265,2010	391239,2590
	18880	1376271,5670	391240,5590
	18881	1376272,5480	391235,8140
	18882	1376271,9680	391233,6460
	18883	1376267,5630	391232,7370
	18884	1376266,1760	391234,5000
	18879	1376265,2010	391239,2590
	18885	1376286,5099	407309,1486
	18886	1376319,0192	407328,3096
	18887	1376448,2232	407392,5163
	18888	1376448,3635	407385,7742
	18889	1376428,1276	407284,0898
	18890	1376426,7453	407278,2218
	18891	1376822,0691	407184,9648
	18892	1376955,2780	407141,8195
	18893	1377038,5335	407098,9527

Сведения о характерных точках границ объекта	№ точки	Координаты	
		X	Y
	18894	1377211,8180	406995,6826
	18895	1377243,9913	406971,4656
	18896	1377269,9557	406944,7434
	18897	1377322,9717	406846,2574
	18898	1377307,8728	406838,8810
	18899	1377296,6700	406845,2044
	18900	1377285,4714	406840,7816
	18901	1377283,8216	406844,3389
	18902	1377278,8194	406855,3899
	18903	1377277,6263	406858,7988
	18904	1377218,7533	406833,8765
	18905	1377200,9501	406847,7241
	18906	1377200,1394	406848,9680
	18907	1377157,7786	406899,9539
	18908	1377110,2483	406922,6252
	18909	1377031,9750	407060,2679
	18910	1377034,0562	407065,6400
	18911	1377068,7833	407046,8444
	18912	1377133,7613	407011,6170
	18913	1377160,5722	406995,8139
	18914	1377182,9397	406976,8240
	18915	1377215,6640	406946,7964
	18916	1377240,0214	406918,4543
	18917	1377258,3678	406895,4736
	18918	1377271,3810	406878,1169
	18919	1377272,5434	406886,9804
	18920	1377250,6291	406929,2213
	18921	1377216,2563	406963,5367
	18922	1377195,6990	406979,6767
	18923	1377177,3741	406997,1418
	18924	1377035,3025	407080,0991
	18925	1376944,8360	407127,1489
	18926	1376925,5824	407126,6498
	18927	1376897,4781	407132,7334
	18928	1376861,0863	407140,4278
	18929	1376820,8480	407151,2560
	18930	1376797,1515	407157,5032
	18931	1376790,0114	407162,8651
	18932	1376731,6874	407184,0601
	18933	1376724,2791	407182,7379
	18934	1376726,4663	407175,2223
	18935	1376727,7363	407170,9774
	18936	1376727,9480	407167,7067
	18937	1376728,2302	407164,2272
	18938	1376728,6661	407160,3668

Сведения о характерных точках границ объекта	№ точки	Координаты	
		X	Y
	18939	1376728,5124	407156,9204
	18940	1376727,9037	407153,6023
	18941	1376717,8670	407151,3470
	18942	1376717,8685	407151,3404
	18943	1376709,4500	407149,5910
	18944	1376719,5703	407129,1985
	18945	1376716,5762	407119,4964
	18946	1376724,4969	407093,4175
	18947	1376739,6673	407088,7031
	18948	1376740,6460	407086,7310
	18949	1376745,0880	407079,8360
	18950	1376751,9870	407067,0830
	18951	1376754,3904	407068,4221
	18952	1376754,3922	407068,4186
	18953	1376751,9980	407067,0830
	18954	1376751,3660	407066,5170
	18955	1376754,7130	407060,1260
	18956	1376754,7030	407058,7720
	18957	1376756,7940	407054,2530
	18958	1376757,8740	407054,7600
	18959	1376760,0640	407049,5630
	18960	1376758,6040	407048,6430
	18961	1376764,8130	407034,3100
	18962	1376768,7840	407021,3560
	18963	1376777,7860	406992,7188
	18964	1376758,7724	406983,7519
	18965	1376711,3810	407077,5287
	18966	1376679,7353	407058,9583
	18967	1376620,5193	407159,6507
	18968	1376620,4172	407159,9072
	18969	1376618,1102	407163,7471
	18970	1376610,4047	407159,2943
	18971	1376611,6080	407157,3440
	18972	1376561,2230	407126,2490
	18973	1376559,1196	407129,6581
	18974	1376554,1725	407126,7993
	18975	1376549,4512	407123,7960
	18976	1376497,3107	407204,9368
	18977	1376420,4051	407255,5976
	18978	1376397,4138	407139,1854
	18979	1376297,1357	407305,7713
	18885	1376286,5099	407309,1486
	18980	1376335,9175	413009,1958
	18981	1376335,9690	413041,2727
	18982	1376337,6906	413078,7255

Сведения о характерных точках границ объекта	№ точки	Координаты	
		X	Y
	18983	1376340,3651	413134,7662
	18984	1376344,4498	413190,8179
	18985	1376349,7718	413254,4975
	18986	1376350,7287	413255,0240
	18987	1376551,3942	413201,4931
	18988	1376642,8531	413257,4462
	18989	1376888,5158	413323,7687
	18990	1376999,7690	413308,3626
	18991	1377044,4912	413218,1592
	18992	1377077,4325	413151,7949
	18993	1377194,0546	413030,3503
	18994	1377239,3011	412991,4848
	18995	1377250,5792	412989,0698
	18996	1377252,0864	412988,7470
	18997	1377285,3603	412972,2863
	18998	1377316,3049	412954,0784
	18999	1377336,2356	412936,3193
	19000	1377376,6950	412900,2149
	19001	1377399,0460	412873,2162
	19002	1377460,7489	412855,9193
	19003	1377564,4092	412823,4455
	19004	1377679,3144	412749,9005
	19005	1377976,3341	412668,7458
	19006	1378105,8435	412616,2828
	19007	1378140,7668	412604,7855
	19008	1378166,3361	412601,6074
	19009	1378270,0463	412565,0525
	19010	1378393,6601	412511,8883
	19011	1378493,4151	412465,4425
	19012	1378585,5492	412426,4705
	19013	1378676,5115	412387,4650
	19014	1378733,0796	412361,9729
	19015	1378775,7457	412335,7694
	19016	1378831,2468	412302,7630
	19017	1378881,4431	412278,3811
	19018	1378933,9326	412253,4194
	19019	1379015,1724	412210,2970
	19020	1379009,7709	412179,3575
	19021	1379005,7579	412156,2604
	19022	1379005,2130	412156,1329
	19023	1379008,7890	412176,7000
	19024	1378963,6680	412208,2250
	19025	1378903,3190	412244,8780
	19026	1378708,6170	412351,3050
	19027	1378617,6370	412396,4000

Сведения о характерных точках границ объекта	№ точки	Координаты	
		X	Y
	19028	1378120,9160	412609,3600
	19029	1378105,2540	412616,0680
	19030	1378089,2450	412622,5510
	19031	1377975,7440	412668,5330
	19032	1377745,2940	412705,7490
	19033	1377706,4950	412725,2470
	19034	1377705,3600	412717,7830
	19035	1377703,1190	412703,0440
	19036	1377702,2131	412697,1081
	19037	1377687,6116	412703,5192
	19038	1377665,2928	412716,5444
	19039	1377656,1991	412724,1179
	19040	1377638,7760	412738,9024
	19041	1377624,7502	412750,1061
	19042	1377610,8329	412759,8603
	19043	1377598,3835	412767,6034
	19044	1377585,0207	412775,1363
	19045	1377576,0027	412778,9670
	19046	1377553,1493	412785,3582
	19047	1377525,5877	412782,3585
	19048	1377503,4846	412784,4271
	19049	1377481,2107	412791,1072
	19050	1377449,8771	412801,6027
	19051	1377429,5198	412807,3302
	19052	1377423,1502	412803,0623
	19053	1377378,2990	412750,3461
	19054	1377081,3073	412774,8604
	19055	1377040,8586	412778,2076
	19056	1376991,3682	412782,2901
	19057	1376980,7368	413006,8146
	19058	1376908,5522	413057,8075
	19059	1376593,1895	413102,2015
	19060	1376598,2690	412826,1143
	19061	1376532,5784	412836,7064
	19062	1376398,9803	412842,9046
	19063	1376388,3047	412855,2077
	19064	1376369,4389	412884,1818
	19065	1376359,6742	412903,1398
	19066	1376348,6168	412931,6503
	19067	1376342,0723	412955,3272
	19068	1376340,7863	412963,0895
	19069	1376337,5678	412982,3852
	18980	1376335,9175	413009,1958
	19070	1376339,0654	392665,7328
	19071	1376379,8800	392706,3810

Сведения о характерных точках границ объекта	№ точки	Координаты	
		X	Y
	19072	1376381,9570	392708,5010
	19073	1376386,1343	392704,7170
	19074	1376378,1831	392696,5266
	19075	1376386,9716	392685,9500
	19076	1376387,6730	392686,6010
	19077	1376404,6963	392667,7132
	19078	1376399,1200	392657,7440
	19079	1376400,9010	392655,1530
	19080	1376417,1470	392640,7610
	19081	1376429,8477	392634,3504
	19082	1376444,4581	392616,7673
	19083	1376456,7970	392626,9530
	19084	1376459,5530	392623,5000
	19085	1376466,5500	392613,5870
	19086	1376478,1820	392598,7680
	19087	1376478,1860	392598,7656
	19088	1376484,9838	392584,4484
	19089	1376484,9793	392584,4302
	19090	1376485,8650	392582,5620
	19091	1376493,8150	392565,7680
	19092	1376489,6637	392562,3643
	19093	1376489,6597	392562,3589
	19094	1376467,6278	392545,4450
	19095	1376467,6260	392545,4450
	19096	1376464,3630	392548,9300
	19097	1376458,5930	392555,0950
	19098	1376454,5410	392559,1800
	19099	1376453,4679	392560,2631
	19100	1376438,6960	392575,1590
	19101	1376432,4538	392569,5586
	19102	1376431,7800	392568,9540
	19103	1376429,3600	392571,4250
	19104	1376430,0210	392572,0674
	19105	1376432,4480	392574,4260
	19106	1376415,2310	392592,2230
	19107	1376412,7624	392589,8649
	19108	1376392,3538	392610,9110
	19109	1376387,8300	392615,2950
	19110	1376371,5936	392632,0885
	19111	1376371,2120	392631,7340
	19112	1376368,9410	392629,6250
	19113	1376359,0320	392640,2170
	19114	1376352,6920	392646,7360
	19115	1376348,9540	392650,6740
	19116	1376351,3700	392652,9080

Сведения о характерных точках границ объекта	№ точки	Координаты	
		X	Y
	19117	1376351,4200	392652,9544
	19070	1376339,0654	392665,7328
	19118	1376455,9509	392869,1209
	19119	1376491,1800	392903,3100
	19120	1376501,4984	392913,3246
	19121	1376503,6040	392911,3430
	19122	1376624,2590	392793,0970
	19123	1376657,4740	392733,2040
	19124	1376672,7710	392709,8850
	19125	1376704,8400	392669,7560
	19126	1376710,4384	392665,3570
	19127	1376710,3950	392665,3800
	19128	1376683,8820	392641,1400
	19129	1376675,0050	392633,3370
	19130	1376674,6551	392633,0291
	19131	1376674,3950	392633,3040
	19132	1376674,6092	392632,9887
	19133	1376666,4090	392625,7740
	19134	1376656,3703	392623,0363
	19135	1376612,3208	392676,3313
	19136	1376613,9700	392677,7800
	19137	1376597,1100	392696,2100
	19138	1376596,4158	392695,5745
	19139	1376596,4121	392695,5791
	19140	1376595,0520	392694,3390
	19141	1376586,1750	392705,9720
	19142	1376581,3750	392703,9020
	19143	1376579,0320	392706,6650
	19144	1376580,5610	392708,0120
	19145	1376569,9650	392720,8860
	19146	1376572,8154	392724,1284
	19118	1376455,9509	392869,1209
	19147	1376721,3693	407135,7617
	19148	1376724,5632	407136,5500
	19149	1376724,5612	407136,5441
	19150	1376721,3710	407135,7540
	19147	1376721,3693	407135,7617
	19151	1376837,4520	395136,0830
	19152	1376838,3680	395137,7000
	19153	1376844,9382	395149,2771
	19154	1376891,8955	395122,5900
	19155	1376877,4190	395095,9990
	19156	1376873,9520	395089,4550
	19157	1376873,1490	395089,9550
	19158	1376864,3590	395095,0830

Сведения о характерных точках границ объекта	№ точки	Координаты	
		X	Y
	19159	1376852,9170	395113,2960
	19160	1376848,9380	395119,7130
	19161	1376845,9530	395125,4690
	19162	1376838,6230	395133,7550
	19151	1376837,4520	395136,0830
	19163	1376873,9520	395089,4550
	19164	1376907,1450	395082,0380
	19165	1376909,0277	395085,8221
	19166	1376945,8090	395073,8470
	19167	1376952,2866	395088,5184
	19168	1376984,3368	395070,5557
	19169	1376975,4440	395055,9220
	19170	1376959,4860	395064,2480
	19171	1376954,4310	395066,5510
	19172	1376935,3190	395075,2930
	19173	1376924,6790	395074,1280
	19174	1376908,2840	395070,4340
	19175	1376907,8890	395070,6460
	19163	1376873,9520	395089,4550
	19176	1376933,1686	406032,5267
	19177	1376939,2515	406040,4590
	19178	1376941,3257	406043,4686
	19179	1376942,1360	406042,6309
	19180	1376935,8700	406035,5900
	19181	1376937,5000	406034,6400
	19182	1376933,8933	406030,9310
	19176	1376933,1686	406032,5267
	19183	1376938,1038	406021,6589
	19184	1376948,0600	406008,9200
	19185	1376955,9100	406013,3400
	19186	1376955,9101	406013,3400
	19187	1376959,2120	406007,3970
	19188	1376969,2723	406010,1504
	19189	1376969,5670	406009,3883
	19190	1376964,3260	406007,0280
	19191	1376965,4860	406004,2320
	19192	1376949,3863	405996,8136
	19183	1376938,1038	406021,6589
	19193	1376953,6011	405987,5320
	19194	1376974,4948	405996,6449
	19195	1376982,7651	405975,2576
	19196	1376982,6010	405975,2360
	19197	1376977,6920	405975,4120
	19198	1376976,0170	405975,0320
	19199	1376972,4180	405974,7980

Сведения о характерных точках границ объекта	№ точки	Координаты	
		X	Y
	19200	1376965,1430	405974,3460
	19201	1376964,5990	405976,0390
	19202	1376960,1983	405974,2165
	19193	1376953,6011	405987,5320
	19203	1376959,6390	405959,2130
	19204	1376965,4830	405960,8770
	19205	1376964,9430	405963,0890
	19206	1376975,9030	405966,4440
	19207	1376979,6890	405968,8090
	19208	1376982,0500	405966,5790
	19209	1376984,8310	405964,1000
	19210	1376986,8216	405964,7674
	19211	1376986,8613	405964,6647
	19212	1376986,8613	405964,6621
	19213	1376998,1790	405967,7650
	19214	1377003,0740	405968,5280
	19215	1377005,6950	405968,7180
	19216	1377011,6660	405969,1920
	19217	1377012,7790	405967,0640
	19218	1377004,0010	405965,4620
	19219	1376986,8750	405958,5270
	19220	1376986,8729	405958,5255
	19221	1376983,4660	405956,1690
	19222	1376989,2840	405942,2770
	19223	1376979,7430	405941,0690
	19224	1376973,9400	405940,3830
	19225	1376966,8620	405939,5030
	19203	1376959,6390	405959,2130
	19226	1376980,3865	406667,2863
	19227	1376981,2961	406670,0040
	19228	1376999,9384	406681,4183
	19229	1377019,6149	406690,7556
	19230	1377017,1023	406698,6086
	19231	1377031,0898	406705,3896
	19232	1377042,4185	406686,9881
	19233	1377054,3972	406688,1660
	19234	1377066,0795	406683,0003
	19235	1377080,9102	406652,5797
	19236	1377095,4243	406616,8924
	19237	1377099,6840	406588,3424
	19238	1377105,9391	406552,7569
	19239	1377108,6374	406509,9349
	19240	1377114,6904	406490,1044
	19241	1377116,9629	406474,8174
	19242	1377121,1206	406459,6735

Сведения о характерных точках границ объекта	№ точки	Координаты	
		X	Y
	19243	1377134,9024	406453,7620
	19244	1377153,0831	406465,0134
	19245	1377161,2677	406466,2157
	19246	1377165,4001	406464,0309
	19247	1377168,3667	406462,2178
	19248	1377171,2031	406458,5444
	19249	1377172,4300	406458,5785
	19250	1377181,3422	406458,8259
	19251	1377181,0526	406456,5214
	19252	1377177,2242	406385,1101
	19253	1377177,0223	406381,3443
	19254	1377144,7035	406380,8192
	19255	1377132,7249	406354,4254
	19256	1377131,4855	406351,6864
	19257	1377119,0807	406324,3661
	19258	1377118,2677	406322,5436
	19259	1377105,8629	406295,2234
	19260	1377095,5106	406272,4545
	19261	1377083,1058	406245,1343
	19262	1377128,6388	406234,1214
	19263	1377168,5002	406224,4842
	19264	1377202,5973	406211,7104
	19265	1377230,6858	406201,1883
	19266	1377226,7893	406193,1177
	19267	1377264,2994	406180,8549
	19268	1377277,9815	406173,3912
	19269	1377274,6171	406162,4028
	19270	1377268,0882	406150,6615
	19271	1377266,9171	406139,0332
	19272	1377270,5258	406129,1743
	19273	1377273,9435	406113,3195
	19274	1377279,5538	406078,8526
	19275	1377283,3084	406070,4042
	19276	1377276,3802	406020,5852
	19277	1377271,2308	406010,9816
	19278	1377268,8587	405999,8111
	19279	1377269,4458	405988,7257
	19280	1377270,7041	405975,3363
	19281	1377273,3367	405964,4374
	19282	1377301,4787	405899,2280
	19283	1377311,6835	405864,1210
	19284	1377303,2984	405856,3144
	19285	1377302,3982	405844,2487
	19286	1377328,2676	405830,1172
	19287	1377330,5417	405816,6820

Сведения о характерных точках границ объекта	№ точки	Координаты	
		X	Y
	19288	1377319,1614	405786,5977
	19289	1377326,3350	405770,4575
	19290	1377338,1553	405758,6371
	19291	1377343,5334	405753,4171
	19292	1377349,2543	405747,8645
	19293	1377360,0794	405731,7951
	19294	1377351,5944	405712,4073
	19295	1377353,1252	405709,0195
	19296	1377368,0795	405667,3646
	19297	1377400,7353	405667,1129
	19298	1377406,5629	405667,0676
	19299	1377417,1481	405661,9746
	19300	1377422,5176	405642,8583
	19301	1377420,7400	405642,9500
	19302	1377420,2900	405625,7200
	19303	1377420,2925	405625,7202
	19304	1377420,2908	405625,7155
	19305	1377416,0643	405610,0094
	19306	1377414,1902	405604,9005
	19307	1377413,3869	405601,7579
	19308	1377415,0883	405595,6521
	19309	1377418,9362	405587,7980
	19310	1377424,1151	405573,8626
	19311	1377432,4257	405565,2149
	19312	1377435,1460	405555,8437
	19313	1377441,6312	405534,1262
	19314	1377442,0517	405529,4116
	19315	1377449,9956	405510,4231
	19316	1377449,1317	405504,8794
	19317	1377438,7013	405485,4461
	19318	1377437,1177	405486,0397
	19319	1377429,0312	405472,9665
	19320	1377426,1808	405474,2943
	19321	1377420,9411	405466,1645
	19322	1377418,4275	405467,0472
	19323	1377415,0675	405459,6257
	19324	1377422,7826	405456,0648
	19325	1377401,7965	405418,9144
	19326	1377390,4044	405386,9122
	19327	1377386,8959	405377,0562
	19328	1377387,9382	405330,8490
	19329	1377402,5024	405281,3915
	19330	1377411,5785	405259,9270
	19331	1377419,5420	405248,6418
	19332	1377429,8033	405238,8831

Сведения о характерных точках границ объекта	№ точки	Координаты	
		X	Y
	19333	1377440,7368	405222,0330
	19334	1377448,1212	405214,4617
	19335	1377461,4788	405214,7910
	19336	1377467,1430	405216,5959
	19337	1377510,4730	405209,7810
	19338	1377552,0531	405192,8780
	19339	1377582,1637	405185,9159
	19340	1377604,8106	405207,7979
	19341	1377622,3123	405189,9466
	19342	1377744,9601	405188,9374
	19343	1377751,5852	405190,6141
	19344	1377772,2786	405198,6944
	19345	1377784,5149	405202,4477
	19346	1377806,9561	405209,3638
	19347	1377827,1181	405221,7413
	19348	1377873,3309	405250,1117
	19349	1377904,8404	405226,3572
	19350	1377939,3624	405176,1206
	19351	1377961,7518	405193,2606
	19352	1377929,8762	405236,4129
	19353	1377934,8851	405241,5167
	19354	1377920,1418	405450,5222
	19355	1377875,5640	405676,4192
	19356	1377840,9843	405740,2409
	19357	1377820,8158	405766,9193
	19358	1377816,3408	405768,7651
	19359	1377764,4919	405790,1477
	19360	1377659,6876	406019,8043
	19361	1377652,3606	406051,4986
	19362	1377644,0376	406081,9608
	19363	1377625,3804	406117,7293
	19364	1377594,4918	406153,7910
	19365	1377563,5940	406172,1561
	19366	1377515,1223	406201,0805
	19367	1377502,7149	406207,4594
	19368	1377489,9880	406212,6540
	19369	1377483,8533	406217,4558
	19370	1377460,2972	406232,6553
	19371	1377434,2240	406232,2662
	19372	1377409,9574	406239,5906
	19373	1377358,4216	406253,0964
	19374	1377324,1885	406247,6444
	19375	1377303,4734	406237,7273
	19376	1377289,0558	406237,3280
	19377	1377284,5156	406238,8170

Сведения о характерных точках границ объекта	№ точки	Координаты	
		X	Y
	19378	1377291,2270	406257,1040
	19379	1377297,2435	406269,7596
	19380	1377297,7673	406270,5839
	19381	1377301,3803	406267,6182
	19382	1377317,1225	406279,6572
	19383	1377342,9212	406280,0421
	19384	1377364,9922	406272,6850
	19385	1377374,3050	406295,8600
	19386	1377376,0277	406300,6639
	19387	1377376,1016	406300,8513
	19388	1377398,5699	406303,6572
	19389	1377405,1718	406315,3425
	19390	1377408,9810	406328,1361
	19391	1377412,0164	406328,3623
	19392	1377414,5240	406334,5130
	19393	1377428,5328	406329,5929
	19394	1377428,5329	406329,5929
	19395	1377428,5424	406329,5896
	19396	1377428,5424	406329,5896
	19397	1377428,5440	406329,5890
	19398	1377428,8170	406325,3520
	19399	1377428,8315	406325,3443
	19400	1377428,9059	406325,3047
	19401	1377428,9076	406325,3039
	19402	1377438,1100	406320,4170
	19403	1377438,6908	406320,7369
	19404	1377439,0050	406320,9100
	19405	1377447,0890	406316,8220
	19406	1377447,8558	406311,6475
	19407	1377447,8560	406311,6460
	19408	1377454,5280	406308,6170
	19409	1377455,0147	406309,1517
	19410	1377462,5729	406306,5168
	19411	1377462,9359	406306,4476
	19412	1377461,3830	406299,6520
	19413	1377466,9710	406298,5940
	19414	1377492,2758	406293,9470
	19415	1377492,2760	406293,9470
	19416	1377497,5760	406328,7130
	19417	1377497,9775	406330,8933
	19418	1377498,5027	406334,4176
	19419	1377558,2215	406327,1971
	19420	1377585,7776	406324,6466
	19421	1377606,3404	406322,7434
	19422	1377612,8315	406322,0475

Сведения о характерных точках границ объекта	№ точки	Координаты	
		X	Y
	19423	1377617,4176	406319,4032
	19424	1377626,9426	406318,8464
	19425	1377639,3604	406331,0245
	19426	1377663,4904	406323,9264
	19427	1377684,4454	406342,7155
	19428	1377659,6804	406383,2859
	19429	1377661,5854	406384,3297
	19430	1377676,8090	406394,6697
	19431	1377695,3081	406407,6982
	19432	1377695,3093	406407,7018
	19433	1377695,3110	406407,7030
	19434	1377695,3098	406407,7036
	19435	1377696,8536	406412,7397
	19436	1377697,6220	406414,7370
	19437	1377698,6660	406418,6490
	19438	1377698,6736	406419,1152
	19439	1377698,6924	406420,1910
	19440	1377697,9883	406420,6915
	19441	1377696,1180	406422,0260
	19442	1377696,1193	406422,0332
	19443	1377702,1324	406435,2214
	19444	1377718,6710	406430,5010
	19445	1377719,1183	406433,5607
	19446	1377719,4080	406435,5420
	19447	1377719,6138	406436,9396
	19448	1377720,0590	406436,9727
	19449	1377722,8800	406454,2100
	19450	1377722,8838	406454,2089
	19451	1377731,5455	406464,0741
	19452	1377732,3760	406465,0199
	19453	1377734,3693	406481,0279
	19454	1377733,7247	406481,2126
	19455	1377733,6290	406481,2400
	19456	1377730,2230	406504,3620
	19457	1377734,3590	406503,9940
	19458	1377738,7210	406502,0450
	19459	1377740,2570	406504,9970
	19460	1377745,5320	406507,5820
	19461	1377746,3163	406507,2794
	19462	1377746,8872	406507,0591
	19463	1377750,5544	406514,6851
	19464	1377750,1770	406514,8833
	19465	1377745,3200	406517,4330
	19466	1377746,1560	406520,4080
	19467	1377745,7470	406523,1420

Сведения о характерных точках границ объекта	№ точки	Координаты	
		X	Y
	19468	1377744,1190	406525,4850
	19469	1377741,5460	406527,6900
	19470	1377740,1190	406528,8900
	19471	1377740,3080	406529,6020
	19472	1377746,0500	406539,4970
	19473	1377758,4845	406531,2450
	19474	1377758,5097	406531,2283
	19475	1377759,1139	406532,4848
	19476	1377764,0144	406542,1533
	19477	1377781,9642	406530,3014
	19478	1377798,0509	406517,5666
	19479	1377809,1987	406507,4066
	19480	1377825,0031	406490,7053
	19481	1377842,2892	406467,8801
	19482	1377870,9342	406482,5038
	19483	1377922,5809	406493,9164
	19484	1377928,9088	406505,2768
	19485	1377948,8988	406583,9586
	19486	1377951,4528	406594,0115
	19487	1377942,5899	406604,7684
	19488	1377922,9731	406614,1495
	19489	1377923,1190	406616,9610
	19490	1377923,0011	406622,3095
	19491	1377923,2236	406622,2348
	19492	1377922,9964	406622,5211
	19493	1377921,9730	406668,9300
	19494	1377919,1580	406672,5030
	19495	1377917,2930	406673,5000
	19496	1377915,3321	406674,5658
	19497	1377915,9380	406676,6891
	19498	1377935,5307	406741,1995
	19499	1377939,0684	406744,8120
	19500	1377941,9847	406756,3249
	19501	1377951,7227	406757,7341
	19502	1377952,8961	406758,9323
	19503	1377950,7793	406765,5179
	19504	1377949,4617	406765,9867
	19505	1377970,1051	406768,2005
	19506	1378029,8119	406774,6036
	19507	1378034,9133	406775,3222
	19508	1378042,5144	406776,3928
	19509	1378054,3371	406778,0581
	19510	1378066,4057	406709,9779
	19511	1378068,7945	406696,5022
	19512	1378093,1947	406555,8982

Сведения о характерных точках границ объекта	№ точки	Координаты	
		X	Y
	19513	1378094,0055	406548,0758
	19514	1378102,3941	406545,0087
	19515	1378201,1837	406508,8891
	19516	1378322,3411	406465,4392
	19517	1378407,4297	406489,0841
	19518	1378464,4338	406505,0955
	19519	1378507,3440	406543,5100
	19520	1378576,6084	406573,5990
	19521	1378760,0397	406113,4711
	19522	1378772,0492	406100,3088
	19523	1378771,6322	406100,1755
	19524	1378770,3827	406100,7970
	19525	1378761,7602	406102,4344
	19526	1378755,8789	406103,5512
	19527	1378749,8256	406099,0000
	19528	1378749,4787	406099,4549
	19529	1378740,8847	406099,6167
	19530	1378717,9056	406122,0482
	19531	1378707,1534	406124,7384
	19532	1378696,2590	406122,8855
	19533	1378689,9844	406127,8028
	19534	1378681,9954	406146,4072
	19535	1378678,8704	406152,0617
	19536	1378668,8552	406179,0975
	19537	1378659,0363	406174,1904
	19538	1378651,8132	406189,4630
	19539	1378647,9652	406197,5994
	19540	1378658,6689	406202,1799
	19541	1378651,9981	406217,5634
	19542	1378619,2147	406271,7347
	19543	1378619,2144	406271,7366
	19544	1378619,2140	406271,7370
	19545	1378612,7612	406273,1130
	19546	1378612,7618	406273,1097
	19547	1378599,1109	406270,9947
	19548	1378576,0555	406262,6860
	19549	1378568,1320	406259,8306
	19550	1378568,1321	406259,8305
	19551	1378568,1335	406259,8304
	19552	1378572,1530	406222,7853
	19553	1378574,4173	406201,9242
	19554	1378580,3890	406146,9070
	19555	1378580,3862	406146,9063
	19556	1378580,3865	406146,9035
	19557	1378569,2353	406144,1035

Сведения о характерных точках границ объекта	№ точки	Координаты	
		X	Y
	19558	1378544,5574	406137,9069
	19559	1378552,4587	406071,1477
	19560	1378552,4573	406071,1467
	19561	1378554,5710	406053,2905
	19562	1378554,1224	406046,4204
	19563	1378554,2212	406045,1627
	19564	1378555,8914	406027,6752
	19565	1378556,1316	406025,7875
	19566	1378566,1502	405956,9637
	19567	1378572,4777	405939,7838
	19568	1378573,4099	405938,7095
	19569	1378565,1449	405933,7783
	19570	1378526,6062	405909,1956
	19571	1378514,6271	405895,3743
	19572	1378510,5774	405890,7440
	19573	1378509,0164	405889,9175
	19574	1378503,6706	405887,0882
	19575	1378492,8106	405881,3841
	19576	1378489,9252	405886,6021
	19577	1378472,8600	405873,9971
	19578	1378454,3623	405860,3311
	19579	1378454,3002	405860,0793
	19580	1378458,1172	405858,4412
	19581	1378458,3255	405856,9470
	19582	1378460,0774	405853,0884
	19583	1378452,1184	405849,7060
	19584	1378449,4665	405847,8521
	19585	1378446,9900	405844,7746
	19586	1378443,0853	405841,4817
	19587	1378440,8119	405840,4106
	19588	1378434,3656	405838,4050
	19589	1378430,6742	405837,4427
	19590	1378395,1328	405806,6507
	19591	1378405,3782	405790,0224
	19592	1378404,2268	405779,0087
	19593	1378402,1547	405766,7662
	19594	1378388,3928	405755,8494
	19595	1378395,1732	405746,1123
	19596	1378400,4400	405747,0000
	19597	1378413,2300	405710,9100
	19598	1378415,4457	405704,9289
	19599	1378428,7299	405708,6069
	19600	1378435,5176	405708,3512
	19601	1378444,6336	405695,6335
	19602	1378438,4265	405680,9019

Сведения о характерных точках границ объекта	№ точки	Координаты	
		X	Y
	19603	1378441,9143	405661,4431
	19604	1378441,4579	405645,2424
	19605	1378441,1746	405635,9579
	19606	1378440,9783	405629,5252
	19607	1378440,7889	405628,3304
	19608	1378440,6300	405628,1070
	19609	1378434,0820	405597,0200
	19610	1378423,0929	405587,8191
	19611	1378424,4210	405585,6430
	19612	1378425,1290	405584,5040
	19613	1378427,5890	405580,4710
	19614	1378432,9320	405571,7070
	19615	1378428,6471	405521,2670
	19616	1378423,8493	405508,8802
	19617	1378435,5615	405490,9262
	19618	1378458,8622	405453,9139
	19619	1378501,9880	405383,1153
	19620	1378475,8393	405368,0515
	19621	1378459,4565	405367,7716
	19622	1378458,2588	405367,5173
	19623	1378427,2715	405360,9366
	19624	1378412,2678	405355,9415
	19625	1378415,9222	405349,2537
	19626	1378415,4341	405330,6902
	19627	1378416,4093	405316,6085
	19628	1378418,3358	405306,0763
	19629	1378414,0866	405301,3440
	19630	1378403,7383	405299,4145
	19631	1378389,5389	405295,9806
	19632	1378381,4849	405288,7751
	19633	1378380,5073	405288,0594
	19634	1378371,4876	405281,4809
	19635	1378364,1255	405278,1192
	19636	1378344,1557	405299,2564
	19637	1378326,8274	405313,2283
	19638	1378322,4328	405319,3084
	19639	1378322,2629	405331,7612
	19640	1378316,4123	405339,5387
	19641	1378309,8714	405347,6490
	19642	1378300,8814	405353,2354
	19643	1378293,7951	405349,5497
	19644	1378289,7471	405355,9034
	19645	1378287,2508	405367,0593
	19646	1378302,0163	405367,2120
	19647	1378371,6054	405362,6921

Сведения о характерных точках границ объекта	№ точки	Координаты	
		X	Y
	19648	1378372,3987	405371,5659
	19649	1378368,7580	405371,8440
	19650	1378369,1230	405374,3150
	19651	1378369,8750	405379,4650
	19652	1378371,5690	405389,5140
	19653	1378373,9721	405389,1641
	19654	1378374,4960	405395,0242
	19655	1378361,8210	405406,9747
	19656	1378351,8367	405430,0338
	19657	1378332,4119	405455,9601
	19658	1378311,4902	405444,2899
	19659	1378293,2451	405428,7827
	19660	1378283,6180	405425,8350
	19661	1378271,9634	405422,2469
	19662	1378266,4853	405431,4465
	19663	1378242,6449	405467,8071
	19664	1378233,4841	405481,7789
	19665	1378231,6686	405486,0647
	19666	1378221,5118	405501,9981
	19667	1378206,8321	405501,3707
	19668	1378201,9415	405505,9954
	19669	1378192,7190	405506,5390
	19670	1378180,8088	405507,2411
	19671	1378169,0588	405499,7873
	19672	1378163,2993	405496,6958
	19673	1378247,8918	405355,1452
	19674	1378219,8143	405337,2810
	19675	1378226,0324	405328,2266
	19676	1378224,3289	405327,1626
	19677	1378216,4928	405322,1048
	19678	1378219,5963	405317,2201
	19679	1378225,5051	405307,2758
	19680	1378223,6894	405303,8165
	19681	1378308,2536	405169,6408
	19682	1378238,6687	405168,4215
	19683	1378238,1197	405188,5255
	19684	1378160,3383	405204,9499
	19685	1378138,5890	405209,5430
	19686	1378129,9640	405208,9480
	19687	1378128,7190	405206,4440
	19688	1378120,6790	405206,0140
	19689	1378120,7013	405205,4668
	19690	1378120,2590	405205,4550
	19691	1378073,6520	405205,6010
	19692	1378063,3150	405207,9480

Сведения о характерных точках границ объекта	№ точки	Координаты	
		X	Y
	19693	1378056,8660	405208,6380
	19694	1378027,8920	405207,7620
	19695	1378028,3700	405197,1700
	19696	1378029,2790	405171,2870
	19697	1378029,2460	405171,2870
	19698	1378029,6260	405159,9620
	19699	1378031,4070	405135,8790
	19700	1378033,3270	405093,4550
	19701	1378033,9217	405093,2415
	19702	1378033,9220	405093,2360
	19703	1378034,1990	405041,0990
	19704	1378036,7870	404942,0240
	19705	1378035,6120	404941,7830
	19706	1377990,8410	404932,6250
	19707	1377951,7870	404933,5886
	19708	1377943,8983	404931,1101
	19709	1377942,5944	404909,3646
	19710	1377938,4490	404900,0376
	19711	1377855,6320	404930,8655
	19712	1377771,5891	404961,8877
	19713	1377756,0170	404929,5182
	19714	1377754,6994	404917,6647
	19715	1377731,5917	404891,2061
	19716	1377691,1403	404886,1005
	19717	1377691,4950	404900,2620
	19718	1377682,0033	404905,6215
	19719	1377679,2293	404907,1904
	19720	1377674,5699	404909,7714
	19721	1377670,6638	404912,1435
	19722	1377667,0514	404913,5999
	19723	1377660,8298	404916,3076
	19724	1377650,8656	404921,8201
	19725	1377644,3727	404925,2839
	19726	1377639,1868	404927,6270
	19727	1377587,6855	404951,8533
	19728	1377418,7162	404927,5080
	19729	1377386,7265	404922,9007
	19730	1377384,5406	404952,9230
	19731	1377383,4872	404969,8906
	19732	1377358,8119	404967,2520
	19733	1377336,9076	404965,2448
	19734	1377336,9418	404966,3055
	19735	1377334,0362	404977,4343
	19736	1377335,1336	404986,9425
	19737	1377333,5069	405008,3204

Сведения о характерных точках границ объекта	№ точки	Координаты	
		X	Y
	19738	1377335,1350	405034,9743
	19739	1377373,3112	405041,2225
	19740	1377373,4709	405041,2449
	19741	1377371,3550	405051,6653
	19742	1377371,1955	405051,6329
	19743	1377335,1332	405045,8218
	19744	1377335,1343	405058,7523
	19745	1377349,2594	405068,7179
	19746	1377381,9903	405099,7132
	19747	1377418,5545	405103,9194
	19748	1377447,7515	405114,7757
	19749	1377440,0699	405151,2282
	19750	1377400,0290	405152,3573
	19751	1377372,1912	405175,1432
	19752	1377365,7370	405180,4262
	19753	1377350,4645	405184,8765
	19754	1377348,2855	405174,8043
	19755	1377347,8742	405174,5554
	19756	1377303,9604	405204,6183
	19757	1377311,0584	405233,9415
	19758	1377304,9510	405260,2247
	19759	1377291,9700	405347,4564
	19760	1377287,1686	405432,7733
	19761	1377302,5628	405441,7339
	19762	1377323,1700	405451,5732
	19763	1377318,7871	405475,1724
	19764	1377308,2796	405523,1348
	19765	1377309,4132	405528,2727
	19766	1377305,5413	405610,1307
	19767	1377300,7697	405618,2210
	19768	1377297,5570	405635,1163
	19769	1377292,8958	405637,8893
	19770	1377289,9272	405643,9925
	19771	1377273,0482	405650,8137
	19772	1377239,6067	405676,2327
	19773	1377218,6987	405682,2720
	19774	1377214,3083	405686,4463
	19775	1377203,1312	405707,3616
	19776	1377199,4205	405705,8338
	19777	1377197,7856	405712,3047
	19778	1377201,8293	405725,0674
	19779	1377205,1885	405736,4086
	19780	1377200,7922	405747,2812
	19781	1377191,0569	405761,2498
	19782	1377184,5019	405774,9130

Сведения о характерных точках границ объекта	№ точки	Координаты	
		X	Y
	19783	1377179,0051	405788,5919
	19784	1377171,7392	405802,5974
	19785	1377170,1965	405811,3955
	19786	1377172,1868	405819,8934
	19787	1377182,9120	405834,1673
	19788	1377195,0536	405848,1094
	19789	1377196,2492	405866,8106
	19790	1377216,5901	405878,6093
	19791	1377202,1443	405903,5493
	19792	1377200,7212	405918,8929
	19793	1377182,4402	405926,3649
	19794	1377165,8559	405904,3133
	19795	1377147,8825	405902,5756
	19796	1377124,7637	405900,3403
	19797	1377119,0405	405905,5476
	19798	1377117,4768	405915,7568
	19799	1377115,9078	405926,3187
	19800	1377112,5171	405940,7348
	19801	1377103,8033	405957,1886
	19802	1377104,5458	405978,3703
	19803	1377105,8200	405987,5634
	19804	1377102,9400	405991,4017
	19805	1377096,5060	405996,9512
	19806	1377085,0069	406010,8935
	19807	1377078,4255	406026,3204
	19808	1377072,9024	406041,7633
	19809	1377073,7765	406054,1259
	19810	1377079,1523	406072,2012
	19811	1377087,7136	406089,6184
	19812	1377089,9717	406093,6287
	19813	1377100,4906	406112,3081
	19814	1377094,7646	406125,3752
	19815	1377082,2457	406137,5679
	19816	1377055,9877	406162,9670
	19817	1377056,7268	406187,1896
	19818	1377056,0864	406215,2067
	19819	1377054,1960	406228,1648
	19820	1377057,9553	406240,2363
	19821	1377057,7290	406255,4053
	19822	1377057,5513	406255,8627
	19823	1377052,9588	406267,6837
	19824	1377036,7358	406272,6258
	19825	1377026,4211	406286,2135
	19826	1377014,6265	406297,1617
	19827	1377018,7485	406313,9253

Сведения о характерных точках границ объекта	№ точки	Координаты	
		X	Y
	19828	1377036,5160	406329,1864
	19829	1377033,8105	406336,0046
	19830	1377029,0000	406348,1279
	19831	1377012,1018	406383,9157
	19832	1377008,7312	406410,8656
	19833	1377025,2752	406420,4056
	19834	1377030,5860	406488,3140
	19835	1377034,1993	406467,1202
	19836	1377039,2226	406421,1513
	19837	1377055,8814	406385,4768
	19838	1377060,5257	406378,3874
	19839	1377083,0477	406383,7660
	19840	1377078,8033	406404,5157
	19841	1377091,2213	406407,5585
	19842	1377084,2251	406436,7777
	19843	1377077,2356	406460,1179
	19844	1377077,7071	406470,4129
	19845	1377073,4582	406480,8746
	19846	1377064,8186	406495,2154
	19847	1377061,2772	406515,5085
	19848	1377042,3101	406559,1789
	19849	1377020,6199	406587,8729
	19850	1377018,0214	406590,0296
	19851	1377011,0266	406595,8351
	19852	1377009,1684	406601,7641
	19853	1376987,2988	406651,5504
	19854	1376988,0543	406651,8463
	19855	1376984,1252	406661,4576
	19856	1376983,1138	406661,0776
	19226	1376980,3865	406667,2863
	19857	1377006,5550	395023,9593
	19858	1377011,5469	395039,0929
	19859	1377017,5046	395052,8152
	19860	1377021,0073	395051,5521
	19861	1377025,4687	395049,0778
	19862	1377025,2330	395048,4940
	19863	1377046,9000	395034,9270
	19864	1377047,8667	395036,6562
	19865	1377136,7105	394987,3848
	19866	1377140,7960	394983,7070
	19867	1377139,6350	394979,5240
	19868	1377144,4280	394974,6950
	19869	1377152,8920	394967,7890
	19870	1377162,2180	394960,1830
	19871	1377165,9880	394963,9600

Сведения о характерных точках границ объекта	№ точки	Координаты	
		X	Y
	19872	1377169,1743	394969,3808
	19873	1377172,0982	394967,7593
	19874	1377206,8096	394949,9593
	19875	1377204,9324	394945,8088
	19876	1377205,7590	394945,4070
	19877	1377205,4850	394944,8090
	19878	1377220,7350	394937,7390
	19879	1377220,0907	394936,3665
	19880	1377246,2047	394922,8743
	19881	1377280,4841	394916,8110
	19882	1377279,4340	394913,5170
	19883	1377298,9673	394893,6994
	19884	1377298,7200	394893,3620
	19885	1377300,5200	394890,5990
	19886	1377320,8320	394859,4280
	19887	1377322,9090	394856,2490
	19888	1377327,0457	394856,1419
	19889	1377326,3598	394847,8903
	19890	1377337,6383	394832,4196
	19891	1377344,7580	394827,5200
	19892	1377349,6310	394824,1650
	19893	1377347,6560	394819,3290
	19894	1377354,7660	394815,1750
	19895	1377361,8980	394809,7810
	19896	1377363,9735	394807,8589
	19897	1377365,5120	394806,4340
	19898	1377367,9540	394803,4480
	19899	1377381,9468	394795,7887
	19900	1377385,4520	394793,8700
	19901	1377392,1350	394792,1880
	19902	1377393,1130	394796,4910
	19903	1377412,8450	394779,1170
	19904	1377418,1780	394773,9960
	19905	1377417,6410	394772,6270
	19906	1377430,7740	394766,9480
	19907	1377426,1805	394762,6285
	19908	1377429,9132	394759,7087
	19909	1377430,5837	394759,2731
	19910	1377428,8680	394756,2420
	19911	1377430,8595	394753,9395
	19912	1377430,8600	394753,9400
	19913	1377432,2058	394752,3830
	19914	1377436,5330	394747,3800
	19915	1377437,8779	394745,5816
	19916	1377440,5700	394741,9900

Сведения о характерных точках границ объекта	№ точки	Координаты	
		X	Y
	19917	1377441,8245	394741,0729
	19918	1377451,5860	394733,9850
	19919	1377450,4660	394730,2180
	19920	1377452,2280	394727,9510
	19921	1377461,1560	394724,2650
	19922	1377471,6280	394721,1660
	19923	1377476,1003	394736,1327
	19924	1377480,4391	394737,2221
	19925	1377477,8220	394728,5540
	19926	1377478,9390	394727,7070
	19927	1377493,9080	394716,2930
	19928	1377499,3100	394714,4280
	19929	1377521,7148	394714,2815
	19930	1377540,5304	394698,3665
	19931	1377539,9640	394697,1050
	19932	1377538,3390	394687,8960
	19933	1377546,2960	394671,0590
	19934	1377552,0300	394682,1110
	19935	1377560,0200	394678,8920
	19936	1377560,1071	394679,1489
	19937	1377566,2840	394679,2240
	19938	1377566,3170	394679,3000
	19939	1377568,7150	394678,5380
	19940	1377566,7512	394670,9995
	19941	1377566,7593	394670,9923
	19942	1377562,9480	394656,3420
	19943	1377588,5090	394644,4360
	19944	1377587,0160	394641,4970
	19945	1377582,6430	394632,7010
	19946	1377594,8890	394626,0400
	19947	1377600,0210	394633,7590
	19948	1377601,6590	394636,2450
	19949	1377603,2360	394638,1818
	19950	1377603,3090	394638,1161
	19951	1377603,9120	394639,0120
	19952	1377606,4700	394642,5450
	19953	1377607,3320	394643,8010
	19954	1377617,9130	394641,2160
	19955	1377655,2490	394632,1130
	19956	1377656,2270	394631,8580
	19957	1377655,8360	394630,6860
	19958	1377654,9240	394630,9050
	19959	1377653,8200	394626,9074
	19960	1377656,0277	394626,6869
	19961	1377659,5883	394622,7770

Сведения о характерных точках границ объекта	№ точки	Координаты	
		X	Y
	19962	1377658,5370	394619,2870
	19963	1377656,8580	394615,1850
	19964	1377657,5040	394614,9180
	19965	1377656,3620	394612,1480
	19966	1377656,0150	394612,2060
	19967	1377654,6570	394609,1260
	19968	1377652,9570	394604,4100
	19969	1377675,4770	394592,9050
	19970	1377700,2930	394579,3310
	19971	1377700,3241	394579,4704
	19972	1377720,9600	394569,0780
	19973	1377721,7669	394571,2086
	19974	1377740,6859	394561,5668
	19975	1377742,5600	394566,6540
	19976	1377744,1383	394571,9369
	19977	1377749,6417	394588,4684
	19978	1377753,8969	394587,0037
	19979	1377748,5800	394571,0200
	19980	1377749,6300	394570,7100
	19981	1377749,4700	394569,3600
	19982	1377769,0600	394566,6800
	19983	1377769,7400	394564,6400
	19984	1377777,6700	394564,7200
	19985	1377778,6600	394564,8500
	19986	1377778,6300	394567,6700
	19987	1377802,6065	394569,0198
	19988	1377802,6610	394568,5190
	19989	1377827,3720	394568,9570
	19990	1377832,8870	394565,2120
	19991	1377841,0260	394564,7120
	19992	1377843,8590	394564,7340
	19993	1377850,6110	394565,9570
	19994	1377852,8740	394571,2390
	19995	1377852,9118	394571,3273
	19996	1377854,9334	394571,0106
	19997	1377857,4770	394570,0230
	19998	1377870,0480	394555,7730
	19999	1377883,8880	394556,2590
	20000	1377910,2520	394555,3210
	20001	1377911,9061	394568,6061
	20002	1377912,5370	394573,6730
	20003	1377913,6360	394578,6740
	20004	1377942,6280	394572,1290
	20005	1377951,9790	394571,4720
	20006	1377955,0340	394569,9250

Сведения о характерных точках границ объекта	№ точки	Координаты	
		X	Y
	20007	1377955,7860	394567,1668
	20008	1377961,8147	394566,9690
	20009	1377967,4617	394566,2481
	20010	1377986,0955	394566,3360
	20011	1377989,4460	394565,3470
	20012	1377993,8410	394563,7670
	20013	1377992,0490	394558,5330
	20014	1378011,3210	394553,1930
	20015	1378017,0680	394566,4820
	20016	1378020,0633	394566,4962
	20017	1378024,0727	394568,9480
	20018	1378020,4170	394569,5630
	20019	1378023,9940	394578,8310
	20020	1378025,4030	394581,5500
	20021	1378029,7530	394589,9960
	20022	1378041,1560	394589,6130
	20023	1378050,6170	394588,8640
	20024	1378053,9890	394590,4050
	20025	1378055,6760	394596,2670
	20026	1378058,7670	394595,1500
	20027	1378058,7688	394595,1491
	20028	1378060,3660	394601,6760
	20029	1378060,8260	394601,5630
	20030	1378061,2570	394603,2640
	20031	1378061,6360	394603,3480
	20032	1378060,3180	394594,9160
	20033	1378059,5050	394589,7620
	20034	1378059,7295	394589,7245
	20035	1378060,1061	394589,6617
	20036	1378064,1620	394588,9850
	20037	1378062,3880	394583,5830
	20038	1378090,0880	394579,6700
	20039	1378091,2833	394591,7124
	20040	1378091,8650	394597,5730
	20041	1378100,5710	394597,3400
	20042	1378099,6118	394592,2602
	20043	1378122,6543	394593,7758
	20044	1378122,9230	394595,3910
	20045	1378130,9930	394594,6720
	20046	1378131,6281	394594,3660
	20047	1378132,8880	394593,7590
	20048	1378132,9020	394592,8060
	20049	1378137,1731	394592,6769
	20050	1378133,3983	394576,8426
	20051	1378206,4651	394564,4634

Сведения о характерных точках границ объекта	№ точки	Координаты	
		X	Y
	20052	1378230,3079	394560,4239
	20053	1378223,8960	394546,3053
	20054	1378198,0840	394556,9380
	20055	1378168,2050	394569,2460
	20056	1378151,8280	394566,4640
	20057	1378146,4510	394569,1180
	20058	1378145,9000	394567,9970
	20059	1378143,6520	394569,1000
	20060	1378141,4360	394564,6210
	20061	1378119,5110	394560,5510
	20062	1378116,7370	394558,2080
	20063	1378115,0760	394548,2140
	20064	1378115,0430	394548,2140
	20065	1378048,3720	394538,2570
	20066	1378003,3970	394518,3720
	20067	1377989,7640	394523,9560
	20068	1377977,6820	394525,5110
	20069	1377942,4490	394520,1570
	20070	1377930,4990	394506,8890
	20071	1377920,6440	394462,6220
	20072	1377877,7970	394474,2030
	20073	1377849,6440	394481,8170
	20074	1377839,3703	394484,8686
	20075	1377839,6838	394485,7164
	20076	1377837,4570	394486,3720
	20077	1377839,6870	394497,0850
	20078	1377844,2072	394516,3005
	20079	1377846,6580	394526,7190
	20080	1377843,4720	394526,9020
	20081	1377841,5191	394516,9883
	20082	1377841,4497	394517,0061
	20083	1377840,4720	394512,2220
	20084	1377805,5890	394522,5660
	20085	1377806,4763	394525,9553
	20086	1377803,8414	394526,6295
	20087	1377803,7200	394525,8000
	20088	1377803,3290	394523,1320
	20089	1377794,8280	394523,2920
	20090	1377781,0790	394523,5620
	20091	1377782,0060	394530,5960
	20092	1377768,0560	394531,7530
	20093	1377768,2380	394533,5630
	20094	1377774,7640	394533,0120
	20095	1377774,8779	394534,0409
	20096	1377774,9540	394534,7280

Сведения о характерных точках границ объекта	№ точки	Координаты	
		X	Y
	20097	1377781,9840	394534,0050
	20098	1377782,5610	394542,4330
	20099	1377777,4290	394542,9400
	20100	1377769,8220	394539,2460
	20101	1377762,5392	394537,1982
	20102	1377739,4033	394543,1183
	20103	1377730,2527	394546,3447
	20104	1377657,0469	394568,8968
	20105	1377656,6360	394569,1690
	20106	1377655,6360	394569,8110
	20107	1377651,5260	394572,5090
	20108	1377645,9010	394574,0420
	20109	1377650,9750	394581,3450
	20110	1377624,7960	394590,1760
	20111	1377618,0220	394576,9650
	20112	1377609,1020	394550,0500
	20113	1377597,1550	394553,5620
	20114	1377610,2840	394590,2620
	20115	1377610,4242	394591,4790
	20116	1377603,6090	394597,4991
	20117	1377599,1340	394598,8510
	20118	1377599,5845	394601,0541
	20119	1377582,0144	394616,5744
	20120	1377582,4640	394617,7910
	20121	1377585,4280	394624,8680
	20122	1377570,2330	394633,4490
	20123	1377569,5875	394631,8890
	20124	1377569,5140	394631,9380
	20125	1377557,1650	394638,5248
	20126	1377554,5989	394640,7916
	20127	1377548,7088	394658,3903
	20128	1377528,6607	394670,2204
	20129	1377532,2470	394678,2640
	20130	1377508,6320	394693,4770
	20131	1377506,1161	394683,5237
	20132	1377498,4656	394688,0381
	20133	1377499,9050	394691,9150
	20134	1377499,1200	394692,2470
	20135	1377487,6040	394697,0210
	20136	1377488,7470	394699,6130
	20137	1377479,2001	394701,2784
	20138	1377472,2030	394706,2424
	20139	1377467,0576	394705,5369
	20140	1377466,4560	394702,9230
	20141	1377458,8640	394701,5250

Сведения о характерных точках границ объекта	№ точки	Координаты	
		X	Y
	20142	1377454,3050	394700,6930
	20143	1377441,4790	394706,7590
	20144	1377442,0276	394708,0280
	20145	1377442,0410	394708,0590
	20146	1377441,6646	394708,2258
	20147	1377441,6601	394708,2282
	20148	1377433,6400	394711,7800
	20149	1377433,2500	394710,9100
	20150	1377431,5600	394711,6000
	20151	1377429,1800	394712,5500
	20152	1377429,1803	394712,5515
	20153	1377427,6736	394708,5731
	20154	1377424,9632	394709,4967
	20155	1377421,1450	394712,8260
	20156	1377403,1830	394728,4880
	20157	1377401,8260	394733,3900
	20158	1377388,1780	394738,3760
	20159	1377389,2026	394741,2751
	20160	1377386,6601	394742,9928
	20161	1377387,6270	394746,5190
	20162	1377387,3370	394747,8773
	20163	1377387,4322	394748,1930
	20164	1377388,4480	394749,0740
	20165	1377388,6490	394749,0810
	20166	1377393,7080	394753,6110
	20167	1377392,2616	394754,6079
	20168	1377393,9600	394757,0560
	20169	1377364,1830	394776,7300
	20170	1377362,8534	394774,8776
	20171	1377362,2740	394775,2770
	20172	1377360,2010	394772,6780
	20173	1377342,0900	394778,5110
	20174	1377332,1540	394783,0520
	20175	1377323,8162	394785,4479
	20176	1377323,8123	394785,4505
	20177	1377321,0110	394786,2560
	20178	1377295,4570	394793,8780
	20179	1377295,9720	394794,7610
	20180	1377298,6655	394802,5165
	20181	1377294,6030	394805,9410
	20182	1377294,9152	394807,0824
	20183	1377294,9130	394807,0830
	20184	1377302,2030	394833,7280
	20185	1377289,2740	394839,8530
	20186	1377289,2600	394840,7220

Сведения о характерных точках границ объекта	№ точки	Координаты	
		X	Y
	20187	1377289,6060	394842,0320
	20188	1377289,6757	394842,2842
	20189	1377289,5824	394842,3448
	20190	1377289,3030	394846,0430
	20191	1377290,3580	394850,4010
	20192	1377291,1980	394853,1570
	20193	1377292,1690	394855,2190
	20194	1377294,1870	394862,0410
	20195	1377280,2810	394865,6550
	20196	1377278,8750	394866,0230
	20197	1377275,9810	394866,7860
	20198	1377276,9040	394868,7720
	20199	1377262,5303	394876,2499
	20200	1377263,4940	394879,9480
	20201	1377251,1500	394886,0730
	20202	1377241,9960	394889,8360
	20203	1377230,6080	394893,1360
	20204	1377229,3139	394889,4846
	20205	1377228,7100	394889,7520
	20206	1377219,2734	394892,2956
	20207	1377221,4210	394898,5520
	20208	1377212,3980	394901,6040
	20209	1377212,2260	394903,9180
	20210	1377210,4200	394903,8270
	20211	1377209,1640	394906,2360
	20212	1377201,6054	394903,1600
	20213	1377201,3240	394903,2750
	20214	1377200,8133	394901,4328
	20215	1377199,6270	394901,7500
	20216	1377197,5020	394903,9760
	20217	1377184,2930	394907,1810
	20218	1377179,9970	394897,3730
	20219	1377173,7667	394896,3936
	20220	1377172,3552	394897,4246
	20221	1377174,1790	394899,3840
	20222	1377174,5910	394899,8010
	20223	1377176,5800	394903,8630
	20224	1377181,1790	394910,8890
	20225	1377178,7630	394912,2250
	20226	1377161,0420	394922,0400
	20227	1377146,2640	394930,1690
	20228	1377146,2600	394930,1700
	20229	1377144,6300	394930,9900
	20230	1377130,5339	394938,3992
	20231	1377105,1525	394959,1941

Сведения о характерных точках границ объекта	№ точки	Координаты	
		X	Y
	20232	1377109,2657	394971,3332
	20233	1377088,0125	394986,7830
	20234	1377090,3160	394988,0360
	20235	1377092,6670	394990,9080
	20236	1377048,6520	395017,4070
	20237	1377039,6744	395005,8425
	20238	1377032,5779	395007,6227
	20239	1377040,2160	395018,1700
	20240	1377043,0560	395023,2550
	20241	1377041,2200	395024,2070
	20242	1377026,3830	395031,9270
	20243	1377023,2110	395026,8680
	20244	1377018,4373	395019,6822
	20245	1377014,1960	395021,0430
	20246	1377009,4470	395022,5610
	19857	1377006,5550	395023,9593
	20247	1377041,6853	407752,9408
	20248	1377114,1683	407726,4139
	20249	1377141,0198	407707,0857
	20250	1377213,6116	407629,8688
	20251	1377298,1211	407529,1002
	20252	1377446,0781	407401,2918
	20253	1377464,8459	407302,7359
	20254	1377464,9801	407300,1094
	20255	1377466,0359	407274,8693
	20256	1377467,2435	407248,6973
	20257	1377468,4667	407228,9258
	20258	1377470,6472	407184,3319
	20259	1377471,8494	407159,7439
	20260	1377474,9471	407090,3538
	20261	1377514,5798	407091,2923
	20262	1377571,4693	407060,9531
	20263	1377709,1148	406986,6052
	20264	1377704,4550	406980,8326
	20265	1377681,0866	406987,9353
	20266	1377669,3773	406958,1750
	20267	1377662,7295	406963,0337
	20268	1377612,1260	407000,3560
	20269	1377598,3308	406991,2124
	20270	1377604,5370	406917,6089
	20271	1377638,1456	406890,1820
	20272	1377659,5065	406853,3956
	20273	1377676,5476	406839,7292
	20274	1377692,0924	406835,0512
	20275	1377694,6051	406816,9342

Сведения о характерных точках границ объекта	№ точки	Координаты	
		X	Y
	20276	1377695,2986	406805,9154
	20277	1377735,4699	406796,3898
	20278	1377734,4722	406796,0400
	20279	1377716,5073	406795,3620
	20280	1377716,5070	406795,3700
	20281	1377711,9620	406795,1800
	20282	1377711,1283	406789,6632
	20283	1377703,2301	406792,2412
	20284	1377702,7038	406792,4927
	20285	1377703,4300	406794,5100
	20286	1377693,5300	406799,3100
	20287	1377692,8368	406797,2072
	20288	1377684,4905	406801,1951
	20289	1377669,5530	406799,7200
	20290	1377669,8450	406807,1770
	20291	1377669,8622	406808,1845
	20292	1377657,6862	406814,0022
	20293	1377658,0370	406816,7700
	20294	1377652,8046	406816,3347
	20295	1377651,0896	406817,1541
	20296	1377642,9757	406821,3295
	20297	1377591,8599	406845,7340
	20298	1377558,4910	406856,0620
	20299	1377537,2525	406856,1039
	20300	1377538,4160	406859,1130
	20301	1377533,1230	406860,4750
	20302	1377531,4621	406856,1154
	20303	1377530,8038	406856,1167
	20304	1377520,9400	406859,1750
	20305	1377518,5075	406859,9945
	20306	1377513,6993	406866,4225
	20307	1377508,0452	406870,1295
	20308	1377507,6060	406866,5040
	20309	1377488,2940	406871,9030
	20310	1377493,2455	406879,8324
	20311	1377490,4795	406881,6459
	20312	1377487,1260	406883,0940
	20313	1377471,2340	406891,6200
	20314	1377477,9237	406904,4023
	20315	1377476,0159	406917,0905
	20316	1377437,3858	406934,1293
	20317	1377441,5649	406942,8417
	20318	1377466,3500	407007,1842
	20319	1377425,2510	407024,3614
	20320	1377425,6130	407025,2140

Сведения о характерных точках границ объекта	№ точки	Координаты	
		X	Y
	20321	1377423,7141	407025,9009
	20322	1377423,8677	407033,2745
	20323	1377426,1020	407046,9060
	20324	1377424,1556	407047,0963
	20325	1377423,1160	407047,1980
	20326	1377424,2665	407052,4197
	20327	1377429,9340	407078,1420
	20328	1377430,8910	407081,8140
	20329	1377424,8923	407082,4629
	20330	1377425,1462	407094,6478
	20331	1377446,4400	407093,0900
	20332	1377445,4300	407126,6700
	20333	1377431,8100	407125,4900
	20334	1377429,8000	407125,3100
	20335	1377429,5440	407125,7270
	20336	1377426,4330	407140,0165
	20337	1377426,9600	407172,9730
	20338	1377432,3980	407202,5200
	20339	1377430,6748	407202,7690
	20340	1377431,8788	407218,1547
	20341	1377432,3250	407220,9740
	20342	1377432,5551	407222,2623
	20343	1377435,2630	407221,8650
	20344	1377433,1829	407234,8204
	20345	1377433,8579	407243,4461
	20346	1377433,8683	407243,6909
	20347	1377434,7780	407243,5710
	20348	1377436,7340	407286,1920
	20349	1377426,7080	407287,8710
	20350	1377422,5217	407288,5721
	20351	1377411,8305	407301,0190
	20352	1377411,8678	407331,9005
	20353	1377404,8519	407368,1555
	20354	1377397,7763	407375,0231
	20355	1377386,7096	407382,3291
	20356	1377377,3420	407385,1973
	20357	1377376,4839	407395,8581
	20358	1377375,7920	407407,4153
	20359	1377351,3083	407429,2857
	20360	1377327,6727	407467,9142
	20361	1377318,0136	407471,3388
	20362	1377289,7779	407509,9659
	20363	1377290,3180	407512,4520
	20364	1377291,0990	407513,9300
	20365	1377289,9020	407515,6530

Сведения о характерных точках границ объекта	№ точки	Координаты	
		X	Y
	20366	1377283,5150	407520,7670
	20367	1377277,9630	407536,2760
	20368	1377274,2760	407532,5160
	20369	1377273,6860	407531,8232
	20370	1377259,8117	407544,4623
	20371	1377260,8010	407545,5470
	20372	1377246,7630	407559,9460
	20373	1377232,5970	407578,2360
	20374	1377222,6870	407594,2120
	20375	1377216,6100	407604,1550
	20376	1377212,9530	407601,2310
	20377	1377211,0460	407599,6485
	20378	1377210,3996	407600,4023
	20379	1377189,2165	407618,4134
	20380	1377177,6336	407626,3519
	20381	1377174,9685	407628,7177
	20382	1377173,3610	407626,8870
	20383	1377157,7720	407640,3920
	20384	1377150,7680	407646,0680
	20385	1377150,7602	407646,0589
	20386	1377150,7490	407646,0680
	20387	1377152,7391	407648,4506
	20388	1377155,2610	407651,4700
	20389	1377139,3400	407665,2920
	20390	1377136,9349	407662,4798
	20391	1377131,5888	407667,2256
	20392	1377131,5030	407667,0840
	20393	1377118,1040	407654,0830
	20394	1377113,8950	407649,9440
	20395	1377109,1423	407645,3011
	20396	1377104,0721	407640,1216
	20397	1377092,9150	407641,7680
	20398	1377086,1323	407643,3975
	20399	1377081,8990	407644,4030
	20400	1377083,9212	407652,2502
	20401	1377083,9049	407652,2656
	20402	1377087,5830	407666,6830
	20403	1377071,6001	407670,7617
	20404	1377071,6015	407670,8170
	20405	1377060,5210	407673,5890
	20406	1377061,3390	407679,0970
	20407	1377061,8430	407682,4730
	20408	1377063,7410	407695,3210
	20409	1377071,6598	407696,6537
	20410	1377071,6594	407696,7298

Сведения о характерных точках границ объекта	№ точки	Координаты	
		X	Y
	20411	1377072,0990	407696,7810
	20412	1377074,4900	407710,9210
	20413	1377071,5787	407711,4286
	20414	1377071,5156	407722,9252
	20247	1377041,6853	407752,9408
	20415	1377128,6027	381958,1506
	20416	1377196,4070	382023,6190
	20417	1377206,0980	382032,9780
	20418	1377206,8494	382035,1460
	20419	1377217,9710	382034,9810
	20420	1377223,4430	382031,0070
	20421	1377254,0230	382008,7740
	20422	1377298,9470	382009,2710
	20423	1377354,2220	382009,8770
	20424	1377357,9789	382009,9185
	20425	1377359,3480	381998,3517
	20426	1377374,8760	381977,8992
	20427	1377416,1325	381964,3759
	20428	1377411,3249	381957,2877
	20429	1377406,1742	381950,5782
	20430	1377404,1246	381939,7697
	20431	1377405,9267	381930,1241
	20432	1377400,6853	381929,4932
	20433	1377399,6831	381922,5693
	20434	1377401,1677	381915,6825
	20435	1377399,9944	381910,9669
	20436	1377400,0645	381906,2698
	20437	1377404,3595	381905,5048
	20438	1377408,2730	381902,5233
	20439	1377407,2358	381897,9479
	20440	1377417,5412	381892,5745
	20441	1377420,0918	381888,3290
	20442	1377422,1001	381883,3846
	20443	1377431,3415	381875,2317
	20444	1377430,6157	381868,3120
	20445	1377437,0200	381865,0912
	20446	1377442,4841	381869,3181
	20447	1377444,8677	381876,2626
	20448	1377448,7400	381876,0440
	20449	1377451,3065	381870,9425
	20450	1377447,0450	381859,9900
	20451	1377440,0839	381844,9628
	20452	1377444,1582	381831,2057
	20453	1377453,7748	381816,4258
	20454	1377463,5482	381791,1467

Сведения о характерных точках границ объекта	№ точки	Координаты	
		X	Y
	20455	1377479,8867	381770,3873
	20456	1377496,5964	381761,7932
	20457	1377498,9552	381751,8795
	20458	1377494,4189	381741,0339
	20459	1377486,5424	381731,7965
	20460	1377479,7174	381726,1675
	20461	1377479,3462	381714,0023
	20462	1377481,7627	381700,2204
	20463	1377486,7071	381683,7127
	20464	1377488,5174	381673,5145
	20465	1377481,9193	381671,2052
	20466	1377478,4676	381661,7575
	20467	1377477,6139	381644,8870
	20468	1377480,8016	381634,9856
	20469	1377480,2158	381600,1558
	20470	1377480,7024	381586,0688
	20471	1377481,6755	381576,4108
	20472	1377480,0465	381555,9360
	20473	1377477,5103	381540,6985
	20474	1377479,6010	381530,2281
	20475	1377481,1103	381521,6835
	20476	1377477,9637	381491,7899
	20477	1377474,5739	381478,1978
	20478	1377474,8316	381470,1872
	20479	1377472,8603	381463,3871
	20480	1377472,0706	381451,4919
	20481	1377469,9054	381429,9037
	20482	1377466,3506	381418,1054
	20483	1377466,7341	381410,9258
	20484	1377468,3012	381407,7711
	20485	1377469,3466	381402,5359
	20486	1377472,9879	381399,2739
	20487	1377475,6312	381398,0698
	20488	1377479,3654	381397,8491
	20489	1377478,8499	381395,3542
	20490	1377475,4374	381392,5397
	20491	1377473,5651	381388,3664
	20492	1377472,4043	381382,8220
	20493	1377473,4290	381369,7102
	20494	1377473,1011	381363,9018
	20495	1377472,0578	381359,7409
	20496	1377473,8970	381356,8666
	20497	1377478,8682	381357,0789
	20498	1377488,7510	381352,2519
	20499	1377488,4334	381345,7528

Сведения о характерных точках границ объекта	№ точки	Координаты	
		X	Y
	20500	1377487,1117	381341,7259
	20501	1377488,0065	381337,3175
	20502	1377482,8290	381332,4040
	20503	1377482,8393	381322,4553
	20504	1377487,4600	381318,3789
	20505	1377489,7755	381311,3663
	20506	1377498,3449	381311,2178
	20507	1377499,0768	381308,4651
	20508	1377501,3140	381306,7022
	20509	1377501,7903	381302,5639
	20510	1377498,6149	381302,3784
	20511	1377494,7530	381301,9062
	20512	1377490,6044	381302,1207
	20513	1377487,4847	381298,2051
	20514	1377489,3548	381293,2585
	20515	1377489,0249	381287,5883
	20516	1377487,8510	381284,6798
	20517	1377484,7608	381277,0231
	20518	1377485,4041	381270,9528
	20519	1377488,2103	381268,0929
	20520	1377493,2064	381266,6475
	20521	1377491,8620	381264,1402
	20522	1377489,1938	381257,7442
	20523	1377491,8990	381243,1376
	20524	1377496,0145	381226,6175
	20525	1377508,3899	381193,6392
	20526	1377511,7590	381171,5808
	20527	1377514,5136	381153,6587
	20528	1377521,9117	381139,3985
	20529	1377527,0334	381120,2680
	20530	1377529,7035	381108,0099
	20531	1377530,4087	381097,7952
	20532	1377533,4087	381091,2074
	20533	1377541,8872	381078,6214
	20534	1377548,7311	381070,2996
	20535	1377549,0482	381061,7323
	20536	1377553,1719	381044,6596
	20537	1377569,5764	381019,4794
	20538	1377575,2672	381008,5100
	20539	1377589,8573	380993,8044
	20540	1377605,2638	380979,9400
	20541	1377618,5218	380961,8982
	20542	1377632,1551	380955,7454
	20543	1377640,5059	380951,7246
	20544	1377647,5081	380945,4729

Сведения о характерных точках границ объекта	№ точки	Координаты	
		X	Y
	20545	1377658,1516	380935,9591
	20546	1377660,5517	380932,5405
	20547	1377661,0300	380928,2641
	20548	1377660,2692	380923,6928
	20549	1377663,0878	380920,0040
	20550	1377669,1745	380919,5422
	20551	1377675,5088	380921,0185
	20552	1377679,5810	380916,6575
	20553	1377676,6778	380907,4944
	20554	1377681,7006	380904,2530
	20555	1377684,5460	380898,7683
	20556	1377689,0204	380895,2424
	20557	1377693,7339	380894,2073
	20558	1377696,7154	380898,1208
	20559	1377699,9527	380903,4199
	20560	1377704,0167	380908,8695
	20561	1377708,7055	380909,4922
	20562	1377711,2602	380904,9704
	20563	1377711,3674	380897,7867
	20564	1377711,7303	380891,9886
	20565	1377718,9676	380888,5039
	20566	1377723,3017	380894,3721
	20567	1377723,1492	380904,5951
	20568	1377721,5698	380917,8367
	20569	1377717,7451	380933,3939
	20570	1377711,8481	380958,1781
	20571	1377710,6750	380981,2364
	20572	1377719,4011	381007,6206
	20573	1377729,5953	381028,2232
	20574	1377730,2057	381042,8793
	20575	1377728,8078	381062,4799
	20576	1377732,5317	381072,2080
	20577	1377732,6719	381081,3298
	20578	1377725,5584	381095,0416
	20579	1377722,2883	381110,4688
	20580	1377719,1913	381114,2917
	20581	1377722,6966	381120,1475
	20582	1377722,3792	381141,4223
	20583	1377721,3730	381162,5487
	20584	1377717,9483	381179,0790
	20585	1377719,1669	381194,6424
	20586	1377716,0329	381200,9518
	20587	1377719,5485	381206,1169
	20588	1377720,2496	381223,9525
	20589	1377723,0703	381238,6415

Сведения о характерных точках границ объекта	№ точки	Координаты	
		X	Y
	20590	1377728,4396	381249,2232
	20591	1377730,8109	381256,9966
	20592	1377731,7553	381267,7887
	20593	1377730,4934	381278,2714
	20594	1377734,2874	381283,3025
	20595	1377744,2217	381284,2798
	20596	1377745,2933	381281,9624
	20597	1377746,5062	381279,3394
	20598	1377745,2505	381270,8918
	20599	1377746,9557	381267,7391
	20600	1377749,0279	381267,7700
	20601	1377753,7848	381273,0918
	20602	1377756,4653	381278,6589
	20603	1377755,7849	381287,2159
	20604	1377753,7271	381295,4759
	20605	1377748,3786	381302,0287
	20606	1377748,2549	381310,3176
	20607	1377744,8569	381315,7940
	20608	1377747,2653	381330,3388
	20609	1377753,5046	381338,1699
	20610	1377754,1439	381341,6339
	20611	1377752,1726	381345,6827
	20612	1377754,0346	381348,9558
	20613	1377761,8390	381353,7703
	20614	1377763,1814	381365,6737
	20615	1377761,4968	381376,7029
	20616	1377758,2390	381382,0433
	20617	1377750,2677	381388,4187
	20618	1377746,8310	381387,7681
	20619	1377743,9293	381387,2187
	20620	1377743,9995	381391,7797
	20621	1377745,7542	381394,5694
	20622	1377749,4450	381397,2499
	20623	1377754,5792	381395,8065
	20624	1377757,9814	381399,3118
	20625	1377759,2763	381405,1346
	20626	1377759,7361	381411,3595
	20627	1377754,7566	381420,9577
	20628	1377749,7998	381419,7784
	20629	1377748,3255	381416,7164
	20630	1377745,2591	381415,9517
	20631	1377745,0780	381421,3661
	20632	1377740,6448	381421,9869
	20633	1377738,6181	381428,3168
	20634	1377739,6037	381436,3459

Сведения о характерных точках границ объекта	№ точки	Координаты	
		X	Y
	20635	1377743,6822	381440,8285
	20636	1377751,1092	381443,1501
	20637	1377752,2887	381456,7093
	20638	1377754,7961	381473,8809
	20639	1377758,4704	381486,9245
	20640	1377752,3674	381525,5236
	20641	1377738,8365	381535,1298
	20642	1377728,7998	381549,2151
	20643	1377725,3854	381574,3127
	20644	1377723,5999	381601,3691
	20645	1377726,1155	381617,9881
	20646	1377723,2578	381642,8177
	20647	1377723,5425	381660,7852
	20648	1377721,9301	381676,2372
	20649	1377684,2100	381671,2450
	20650	1377681,7179	381677,2536
	20651	1377673,6475	381696,7124
	20652	1377667,0239	381716,4074
	20653	1377668,7055	381716,8836
	20654	1377666,9589	381722,6686
	20655	1377665,6539	381722,2660
	20656	1377666,3540	381739,2178
	20657	1377667,5296	381767,6808
	20658	1377656,8773	381787,2077
	20659	1377613,7354	381794,2491
	20660	1377598,7144	381796,7008
	20661	1377564,4959	381817,4071
	20662	1377559,5280	381842,5167
	20663	1377552,8351	381876,3445
	20664	1377549,1278	381947,8029
	20665	1377538,7841	381956,7660
	20666	1377531,3615	381963,1978
	20667	1377516,6471	381975,9482
	20668	1377475,9392	382011,2226
	20669	1377540,1100	382011,9320
	20670	1377572,8900	382012,2930
	20671	1377605,6340	382012,6540
	20672	1377625,1000	382012,8660
	20673	1377693,0950	382013,6164
	20674	1377682,3096	382002,5207
	20675	1377666,8011	381996,8105
	20676	1377663,9647	381989,1820
	20677	1377665,0023	381976,1325
	20678	1377655,0595	381964,6049
	20679	1377653,0596	381957,4104

Сведения о характерных точках границ объекта	№ точки	Координаты	
		X	Y
	20680	1377644,7173	381951,5963
	20681	1377651,1194	381946,2130
	20682	1377656,8549	381943,1377
	20683	1377661,7806	381931,1229
	20684	1377675,1272	381918,9660
	20685	1377692,0601	381899,8319
	20686	1377703,0153	381885,8767
	20687	1377713,7914	381869,8116
	20688	1377728,9759	381854,8659
	20689	1377735,7176	381840,8478
	20690	1377736,5476	381827,5844
	20691	1377733,2930	381805,6204
	20692	1377734,1514	381790,4609
	20693	1377736,5445	381781,3660
	20694	1377750,2855	381754,2460
	20695	1377761,6242	381714,5879
	20696	1377762,3062	381700,7499
	20697	1377752,3228	381688,3191
	20698	1377753,7818	381675,2759
	20699	1377771,6485	381664,1632
	20700	1377788,0624	381609,1979
	20701	1377796,5334	381578,1368
	20702	1377796,5585	381548,2141
	20703	1377803,0674	381535,6676
	20704	1377801,2436	381516,6751
	20705	1377808,4877	381495,2867
	20706	1377821,6964	381478,0491
	20707	1377827,8956	381463,1975
	20708	1377840,2123	381438,9727
	20709	1377845,4600	381421,1181
	20710	1377854,3574	381392,3591
	20711	1377864,5557	381376,5709
	20712	1377877,3927	381350,8595
	20713	1377893,2922	381320,2123
	20714	1377909,3699	381277,6126
	20715	1377911,1167	381260,7021
	20716	1377916,9293	381238,3728
	20717	1377925,6855	381219,0762
	20718	1377924,9050	381204,6186
	20719	1377932,6280	381187,7973
	20720	1377950,7054	381161,4168
	20721	1377948,1297	381150,4194
	20722	1377947,3024	381134,1583
	20723	1377938,4405	381132,0929
	20724	1377931,5908	381123,7715

Сведения о характерных точках границ объекта	№ точки	Координаты	
		X	Y
	20725	1377927,1865	381101,7878
	20726	1377920,5560	381078,7747
	20727	1377922,6669	381070,8360
	20728	1377924,5661	381060,4035
	20729	1377920,4741	381050,8779
	20730	1377916,0513	381046,8268
	20731	1377914,3937	381041,0736
	20732	1377921,9458	381035,7068
	20733	1377921,3697	381024,2410
	20734	1377929,3305	381008,1705
	20735	1377928,7172	380999,1949
	20736	1377923,1089	380991,1410
	20737	1377921,0647	380977,9100
	20738	1377913,7206	380969,3321
	20739	1377906,0973	380950,5141
	20740	1377896,1668	380893,8518
	20741	1377895,1780	380859,9639
	20742	1377897,5566	380850,7839
	20743	1377919,9937	380849,3752
	20744	1377945,7422	380843,0346
	20745	1377968,9375	380840,8900
	20746	1377985,1753	380837,6453
	20747	1378000,9411	380832,6501
	20748	1378016,5916	380835,3743
	20749	1378034,2901	380834,3931
	20750	1378056,7792	380829,4982
	20751	1378064,9966	380829,6208
	20752	1378078,0716	380838,0351
	20753	1378088,9241	380845,1709
	20754	1378108,4957	380852,1878
	20755	1378118,5083	380865,5377
	20756	1378124,7226	380883,0652
	20757	1378125,8302	380908,9847
	20758	1378130,4835	380930,9721
	20759	1378138,6938	380947,6088
	20760	1378137,7600	380964,4300
	20761	1378163,6100	381048,8800
	20762	1378174,8240	381048,0485
	20763	1378174,8119	381048,1970
	20764	1378168,2335	381055,0728
	20765	1378157,9312	381061,1457
	20766	1378151,0667	381070,5079
	20767	1378149,5078	381087,6891
	20768	1378156,9316	381111,4424
	20769	1378152,4904	381125,3240

Сведения о характерных точках границ объекта	№ точки	Координаты	
		X	Y
	20770	1378150,0078	381141,4763
	20771	1378131,9378	381167,3588
	20772	1378127,9611	381183,4888
	20773	1378129,2658	381212,8982
	20774	1378118,7888	381230,6747
	20775	1378113,2548	381234,3282
	20776	1378107,4483	381239,5408
	20777	1378100,3620	381263,7749
	20778	1378093,5681	381268,4058
	20779	1378082,4853	381276,7087
	20780	1378073,5060	381277,5710
	20781	1378066,2326	381280,9494
	20782	1378063,4192	381285,8887
	20783	1378065,8945	381286,9220
	20784	1378076,0133	381287,5804
	20785	1378077,8024	381290,0884
	20786	1378066,6824	381300,8815
	20787	1378059,4165	381303,7619
	20788	1378053,4848	381300,6846
	20789	1378048,1329	381292,1364
	20790	1378041,4318	381290,5420
	20791	1378030,9547	381291,6310
	20792	1378017,2488	381292,4141
	20793	1378009,5843	381288,3234
	20794	1377999,2633	381278,9539
	20795	1377980,9033	381274,1968
	20796	1377967,2335	381255,5618
	20797	1377959,3765	381214,5975
	20798	1377967,0846	381198,7722
	20799	1377965,2857	381185,7938
	20800	1377962,5375	381181,1991
	20801	1377950,3301	381186,5670
	20802	1377945,3314	381204,4252
	20803	1377937,4077	381234,6932
	20804	1377926,4885	381265,4147
	20805	1377916,9519	381303,6287
	20806	1377902,9480	381340,7799
	20807	1377895,0834	381358,2556
	20808	1377871,7586	381394,6113
	20809	1377853,5697	381445,1496
	20810	1377841,7437	381469,8799
	20811	1377836,0499	381484,2408
	20812	1377819,2213	381510,3909
	20813	1377816,5509	381535,8688
	20814	1377812,2746	381568,2568

Сведения о характерных точках границ объекта	№ точки	Координаты	
		X	Y
	20815	1377810,9918	381597,7394
	20816	1377812,5328	381635,6931
	20817	1377807,0867	381661,7418
	20818	1377800,0998	381678,0742
	20819	1377797,8045	381718,9209
	20820	1377785,8683	381756,2520
	20821	1377771,8693	381790,6022
	20822	1377778,0076	381859,3905
	20823	1377764,8200	381924,0974
	20824	1377755,4657	382014,3047
	20825	1378537,5560	382022,9360
	20826	1378570,7034	382274,0760
	20827	1378570,7042	382274,0759
	20828	1378579,4329	382340,2087
	20829	1378584,4876	382322,2035
	20830	1378634,5954	382297,0488
	20831	1378665,0591	382333,6905
	20832	1378702,2960	382394,7479
	20833	1378705,2081	382418,7457
	20834	1378706,0363	382473,2187
	20835	1378694,4597	382503,6719
	20836	1378681,9538	382514,6472
	20837	1378641,6156	382520,9498
	20838	1378597,6793	382478,4526
	20839	1378602,0479	382511,5510
	20840	1378602,0470	382511,5501
	20841	1378617,3520	382627,5080
	20842	1378716,1830	382636,7500
	20843	1378825,8660	382412,1830
	20844	1379240,6850	382194,3660
	20845	1379227,2676	382117,2767
	20846	1379150,9924	381676,2292
	20847	1379040,8739	381151,0427
	20848	1379030,0832	381099,6039
	20849	1378996,7861	380940,7837
	20850	1378976,1673	380943,3297
	20851	1378958,9609	380966,6743
	20852	1378945,4336	380997,6599
	20853	1378936,2821	381012,8329
	20854	1378933,0886	381034,1421
	20855	1378920,9950	381053,7699
	20856	1378915,4356	381059,1658
	20857	1378915,4923	381083,6109
	20858	1378885,0291	381148,0600
	20859	1378880,4447	381201,0946

Сведения о характерных точках границ объекта	№ точки	Координаты	
		X	Y
	20860	1378863,3013	381248,4629
	20861	1378837,1836	381304,1263
	20862	1378820,3296	381360,3495
	20863	1378814,9841	381379,6565
	20864	1378812,8239	381397,3253
	20865	1378803,3781	381437,2223
	20866	1378789,0395	381466,0886
	20867	1378784,5343	381516,2346
	20868	1378778,4241	381527,8836
	20869	1378760,7019	381529,3051
	20870	1378746,3256	381524,4033
	20871	1378737,3007	381515,8909
	20872	1378734,9800	381501,9483
	20873	1378730,5337	381489,2384
	20874	1378717,9746	381483,5721
	20875	1378707,8055	381487,2135
	20876	1378692,4228	381501,3133
	20877	1378676,3546	381504,8667
	20878	1378668,2246	381501,6935
	20879	1378668,5562	381490,8424
	20880	1378663,6194	381482,7611
	20881	1378652,3370	381476,2710
	20882	1378643,6582	381464,7623
	20883	1378629,7723	381463,2907
	20884	1378615,2952	381473,1896
	20885	1378613,3080	381493,3897
	20886	1378618,4650	381514,9606
	20887	1378609,3650	381531,6830
	20888	1378599,9380	381542,0786
	20889	1378580,4674	381547,6884
	20890	1378572,3799	381553,0466
	20891	1378567,4558	381572,3600
	20892	1378562,2297	381583,6612
	20893	1378565,1226	381587,4975
	20894	1378576,1157	381585,1327
	20895	1378583,7064	381584,8246
	20896	1378590,7187	381595,0441
	20897	1378592,5362	381614,4580
	20898	1378590,2157	381628,7527
	20899	1378584,0841	381644,2550
	20900	1378584,7822	381653,9588
	20901	1378591,7094	381655,7479
	20902	1378599,7404	381654,1819
	20903	1378606,5010	381653,0185
	20904	1378612,1217	381658,3224

Сведения о характерных точках границ объекта	№ точки	Координаты	
		X	Y
	20905	1378615,7992	381665,3793
	20906	1378615,6829	381673,1745
	20907	1378611,2713	381686,3844
	20908	1378612,6338	381692,8346
	20909	1378630,4966	381697,2075
	20910	1378649,9231	381694,5472
	20911	1378660,0420	381694,2768
	20912	1378673,4249	381701,2197
	20913	1378694,0337	381704,0559
	20914	1378713,9633	381695,9242
	20915	1378735,6286	381684,4468
	20916	1378748,9612	381694,7606
	20917	1378759,9984	381717,6837
	20918	1378771,0544	381739,3427
	20919	1378764,6085	381775,9129
	20920	1378764,7469	381794,8803
	20921	1378779,7586	381805,6406
	20922	1378784,4566	381829,7335
	20923	1378794,9025	381835,7897
	20924	1378818,0521	381837,8209
	20925	1378823,8442	381845,0720
	20926	1378818,6182	381856,3732
	20927	1378796,5378	381867,4230
	20928	1378784,6643	381872,3032
	20929	1378781,9664	381883,6422
	20930	1378791,8340	381928,4633
	20931	1378807,2294	381969,9954
	20932	1378817,1912	381980,2589
	20933	1378818,7634	381987,8685
	20934	1378806,0158	381994,8430
	20935	1378787,5326	381990,7741
	20936	1378760,4965	381995,0067
	20937	1378748,2837	382050,8776
	20938	1378768,0751	382080,2531
	20939	1378750,9944	382095,1705
	20940	1378741,2342	382127,8982
	20941	1378725,8263	382143,6835
	20942	1378697,0985	382148,3123
	20943	1378673,6533	382137,8476
	20944	1378679,2757	382156,4754
	20945	1378720,4934	382162,1478
	20946	1378731,1847	382180,0083
	20947	1378720,5565	382214,4088
	20948	1378735,3985	382236,5458
	20949	1378760,5292	382247,0356

Сведения о характерных точках границ объекта	№ точки	Координаты	
		X	Y
	20950	1378783,3960	382296,2652
	20951	1378793,1816	382318,3268
	20952	1378794,5779	382337,7344
	20953	1378804,5396	382347,9979
	20954	1378801,6594	382371,5563
	20955	1378787,0817	382388,1968
	20956	1378772,0386	382407,7806
	20957	1378774,9316	382411,6169
	20958	1378782,6040	382405,8310
	20959	1378793,1066	382408,0950
	20960	1378802,6281	382419,6163
	20961	1378803,1816	382439,0113
	20962	1378794,0816	382455,7337
	20963	1378781,2459	382468,6071
	20964	1378795,5087	382474,3329
	20965	1378787,7325	382490,2544
	20966	1378772,0956	382488,7003
	20967	1378755,3482	382481,2857
	20968	1378750,4742	382468,9909
	20969	1378752,7759	382455,9602
	20970	1378770,2150	382445,2627
	20971	1378766,9322	382439,3134
	20972	1378745,9397	382433,9427
	20973	1378733,0033	382425,3207
	20974	1378730,2299	382413,4786
	20975	1378734,3302	382392,8886
	20976	1378744,1597	382383,7634
	20977	1378762,2530	382385,7191
	20978	1378765,6800	382378,4795
	20979	1378747,7317	382370,3301
	20980	1378740,3045	382359,6830
	20981	1378717,2949	382316,0743
	20982	1378712,7209	382287,6246
	20983	1378698,9102	382252,8595
	20984	1378663,0884	382224,5091
	20985	1378665,2013	382195,8819
	20986	1378633,5550	382113,6480
	20987	1378593,3687	382095,3474
	20988	1378592,8651	382016,1068
	20989	1378601,3676	381982,9390
	20990	1378612,8385	381948,5511
	20991	1378633,4032	381926,0995
	20992	1378662,9863	381920,6405
	20993	1378667,7847	381909,7544
	20994	1378651,0497	381873,2598

Сведения о характерных точках границ объекта	№ точки	Координаты	
		X	Y
	20995	1378646,5027	381853,1730
	20996	1378640,6602	381849,2927
	20997	1378631,6781	381851,0552
	20998	1378626,3137	381857,5077
	20999	1378619,6333	381874,4769
	21000	1378605,6248	381895,3404
	21001	1378596,6726	381902,1608
	21002	1378582,6986	381906,5883
	21003	1378574,0639	381906,2487
	21004	1378559,8006	381901,8214
	21005	1378552,9990	381891,6051
	21006	1378545,7855	381866,6317
	21007	1378525,2708	381829,2379
	21008	1378512,4445	381813,2420
	21009	1378495,3826	381798,6581
	21010	1378492,7443	381791,8755
	21011	1378501,3190	381739,7433
	21012	1378508,8625	381728,4767
	21013	1378515,1326	381717,8232
	21014	1378513,9249	381685,7748
	21015	1378514,8555	381651,6510
	21016	1378521,4651	381632,3629
	21017	1378522,9869	381615,1061
	21018	1378526,5905	381599,5661
	21019	1378537,3947	381581,6048
	21020	1378549,2428	381521,9354
	21021	1378564,6380	381506,9928
	21022	1378567,5183	381483,4345
	21023	1378588,7811	381470,6867
	21024	1378597,3340	381462,3853
	21025	1378586,0579	381455,4738
	21026	1378583,2844	381443,6318
	21027	1378590,3028	381425,1926
	21028	1378607,2010	381394,2572
	21029	1378608,2512	381380,3650
	21030	1378614,7162	381370,7681
	21031	1378614,4897	381357,6996
	21032	1378612,0999	381348,3920
	21033	1378604,6726	381337,7449
	21034	1378604,9052	381322,1546
	21035	1378599,0125	381321,6453
	21036	1378591,3903	381324,0603
	21037	1378567,8822	381317,8092
	21038	1378570,5298	381309,8411
	21039	1378581,2587	381296,9362

Сведения о характерных точках границ объекта	№ точки	Координаты	
		X	Y
	21040	1378588,6355	381282,7168
	21041	1378597,5281	381279,8994
	21042	1378612,4328	381269,5855
	21043	1378624,5947	381246,7165
	21044	1378629,7775	381236,9710
	21045	1378639,3963	381199,6053
	21046	1378637,7139	381185,2508
	21047	1378637,7193	381162,0636
	21048	1378638,4400	381146,2700
	21049	1378637,9867	381107,2006
	21050	1378641,7069	381087,1120
	21051	1378639,8327	381071,4903
	21052	1378638,1144	381069,4395
	21053	1378673,7700	380888,5900
	21054	1378678,0900	380881,6700
	21055	1378710,1100	380830,4500
	21056	1378734,1000	380792,0800
	21057	1378725,8516	380758,3458
	21058	1378783,8294	380736,3453
	21059	1378852,2627	380712,2815
	21060	1378886,1818	380710,5208
	21061	1378930,0684	380697,1683
	21062	1378945,1487	380695,4064
	21063	1378955,7200	380745,8300
	21064	1378955,7400	380745,8300
	21065	1378945,1716	380695,4037
	21066	1378945,3738	380695,3801
	21067	1378932,0446	380631,7566
	21068	1378867,6158	380649,9166
	21069	1378685,6452	380745,0534
	21070	1378681,0036	380778,6208
	21071	1378618,1378	381013,2850
	21072	1378617,9582	381013,2845
	21073	1378617,9200	381013,1700
	21074	1378262,7559	381012,1005
	21075	1378180,0104	380808,4518
	21076	1378126,2271	380703,6084
	21077	1378126,1974	380703,6113
	21078	1378116,7228	380704,5260
	21079	1377992,9278	380719,3753
	21080	1377879,2300	380730,0400
	21081	1377879,5102	380732,9797
	21082	1377612,5542	380765,0010
	21083	1377596,7038	380704,3893
	21084	1377596,7038	380704,3893

Сведения о характерных точках границ объекта	№ точки	Координаты	
		X	Y
	21085	1377581,8026	380703,1063
	21086	1377573,2889	380702,3733
	21087	1377492,5896	380709,9647
	21088	1377503,4366	380708,9443
	21089	1377487,5991	380795,9452
	21090	1377487,1944	380798,2696
	21091	1377472,8372	380891,3666
	21092	1377424,2297	380955,2441
	21093	1377421,5810	380958,7248
	21094	1377420,4305	380960,2368
	21095	1377418,8134	380962,3620
	21096	1377417,8263	380965,3797
	21097	1377416,6230	380969,0596
	21098	1377415,3108	380973,0684
	21099	1377410,7659	380986,9566
	21100	1377409,6613	380990,3308
	21101	1377408,2392	380994,6794
	21102	1377395,6007	381033,2983
	21103	1377382,9622	381071,9172
	21104	1377380,4365	381079,6410
	21105	1377367,7979	381118,2599
	21106	1377364,8113	381127,3780
	21107	1377357,2291	381181,2159
	21108	1377354,5576	381200,2091
	21109	1377353,8586	381205,1796
	21110	1377348,2777	381244,7829
	21111	1377347,7312	381248,6567
	21112	1377337,3795	381322,1590
	21113	1377336,0042	381331,9366
	21114	1377335,4654	381335,7505
	21115	1377325,7013	381405,0806
	21116	1377323,7329	381419,0802
	21117	1377322,6144	381427,0081
	21118	1377320,7443	381440,2783
	21119	1377306,8083	381539,2318
	21120	1377305,9870	381545,0289
	21121	1377305,6992	381547,0658
	21122	1377305,1208	381578,4531
	21123	1377302,0557	381602,0496
	21124	1377302,0540	381602,0488
	21125	1377270,8130	381842,5500
	21126	1377270,3153	381845,9900
	21127	1377270,0899	381847,5422
	21128	1377266,9538	381870,6270
	21129	1377262,8212	381901,0540

Сведения о характерных точках границ объекта	№ точки	Координаты	
		X	Y
	21130	1377261,8724	381930,0882
	21131	1377260,9853	381957,2584
	21132	1377261,5548	381959,4077
	21133	1377128,6128	381957,2536
	20415	1377128,6027	381958,1506
	21134	1377266,8791	382732,0689
	21135	1377839,2683	384076,4768
	21136	1377846,9697	384094,5658
	21137	1377826,5276	384102,8474
	21138	1377865,2335	384193,6829
	21139	1377891,2642	384288,9211
	21140	1377897,0397	384354,1953
	21141	1377810,1699	384300,5951
	21142	1377790,9646	384300,3086
	21143	1377786,3333	384458,2954
	21144	1377781,2454	384479,4735
	21145	1377780,5108	384479,7726
	21146	1377779,6887	384485,9305
	21147	1377766,8988	384539,0220
	21148	1377793,5318	384535,4815
	21149	1377832,7244	384538,5187
	21150	1377861,1682	384554,4248
	21151	1377877,9770	384557,6951
	21152	1377891,8218	384560,3888
	21153	1377901,8650	384580,5484
	21154	1377906,0660	384584,2164
	21155	1377918,4033	384594,9887
	21156	1377937,6260	384577,3555
	21157	1377951,1729	384571,0455
	21158	1377976,0795	384570,8878
	21159	1378002,9796	384571,2491
	21160	1378023,4292	384569,5236
	21161	1378038,4431	384564,7271
	21162	1378062,5765	384550,0736
	21163	1378085,8119	384527,9159
	21164	1378100,6163	384503,6429
	21165	1378106,9519	384479,2620
	21166	1378112,8983	384447,3846
	21167	1378087,4982	384429,1741
	21168	1378090,7732	384358,2760
	21169	1378080,1517	384301,2783
	21170	1378068,2651	384242,8248
	21171	1378039,2021	384185,0003
	21172	1378016,4315	384106,2958
	21173	1377992,4160	384044,0458

Сведения о характерных точках границ объекта	№ точки	Координаты	
		X	Y
	21174	1377973,9725	384009,8442
	21175	1377955,0292	383975,6243
	21176	1377940,1131	383938,9749
	21177	1377933,5104	383912,9119
	21178	1377930,4053	383886,4000
	21179	1377928,2852	383860,9035
	21180	1377912,8245	383827,2368
	21181	1377906,7610	383816,1924
	21182	1377867,4186	383834,8243
	21183	1377864,3057	383826,9364
	21184	1377902,9438	383809,2397
	21185	1377857,9458	383727,2788
	21186	1377762,5541	383559,9135
	21187	1377754,7837	383489,4344
	21188	1377708,8888	383431,7129
	21189	1377687,5922	383360,2400
	21190	1377714,9002	383276,5538
	21191	1377688,0747	383237,0161
	21192	1377670,8205	383147,3765
	21193	1377679,5033	383082,9336
	21194	1377671,6530	383039,9381
	21195	1377677,7218	383011,9633
	21196	1377730,7727	382959,6147
	21197	1377795,6774	382948,7708
	21198	1377876,5152	382945,9562
	21199	1377968,8269	382943,6629
	21200	1378085,4809	382976,4094
	21201	1378113,4299	382975,4761
	21202	1378164,8763	382957,6000
	21203	1378228,4436	382963,0304
	21204	1378159,5353	382950,8037
	21205	1378120,0290	382943,7950
	21206	1378120,0292	382943,7939
	21207	1378120,0283	382943,7938
	21208	1378124,4865	382918,6527
	21209	1378124,4852	382918,6534
	21210	1378124,4877	382918,6488
	21211	1378129,6826	382889,3505
	21212	1378129,6800	382889,3500
	21213	1378036,0200	382870,3000
	21214	1377752,0161	382801,5084
	21215	1377752,0011	382801,5057
	21216	1377714,3305	382792,3807
	21217	1377702,7500	382856,6510
	21218	1377690,3510	382928,8120

Сведения о характерных точках границ объекта	№ точки	Координаты	
		X	Y
	21219	1377683,1466	382975,7261
	21220	1377680,4263	382993,4444
	21221	1377565,5819	382984,6885
	21222	1377537,6234	382956,3994
	21223	1377500,0980	382918,4350
	21224	1377409,6770	382826,9470
	21225	1377399,7107	382816,8600
	21226	1377385,8907	382802,8750
	21227	1377338,2813	382754,6945
	21228	1377310,9781	382727,0709
	21229	1377309,3306	382725,4081
	21230	1377309,3306	382725,4080
	21231	1377304,6437	382715,0027
	21134	1377266,8791	382732,0689
	21232	1377268,4097	404716,8026
	21233	1377283,1469	404717,1761
	21234	1377283,6932	404715,0153
	21235	1377282,7782	404714,7276
	21236	1377325,0487	404490,5111
	21237	1377356,9465	404381,8759
	21238	1377378,6834	404289,5421
	21239	1377379,5530	404281,6840
	21240	1377380,2690	404279,1540
	21241	1377383,7250	404260,8100
	21242	1377388,0100	404251,0900
	21243	1377388,6396	404249,1213
	21244	1377386,8390	404248,5710
	21245	1377361,6060	404240,8510
	21246	1377354,5572	404240,0044
	21247	1377347,1541	404296,1444
	21248	1377334,3356	404389,4995
	21249	1377324,1649	404425,0525
	21250	1377313,1843	404467,0203
	21251	1377307,1320	404489,7810
	21252	1377295,4377	404579,5825
	21253	1377269,5608	404710,5898
	21232	1377268,4097	404716,8026
	21254	1377270,4220	381888,2950
	21255	1377270,4519	381886,2950
	21256	1377272,4518	381886,3249
	21257	1377272,4220	381888,3248
	21254	1377270,4220	381888,2950
	21258	1377320,4029	397776,6193
	21259	1377325,0949	397802,0141
	21260	1377325,4284	397802,4592

Сведения о характерных точках границ объекта	№ точки	Координаты	
		X	Y
	21261	1377331,5803	397833,2469
	21262	1377331,8772	397834,6880
	21263	1377362,4011	397829,7891
	21264	1377356,7472	397800,2560
	21265	1377352,3177	397801,5101
	21266	1377349,5946	397798,3289
	21267	1377347,2791	397789,9527
	21268	1377344,6019	397787,7224
	21269	1377344,6806	397777,0815
	21270	1377345,8922	397776,9896
	21271	1377344,2512	397774,1251
	21272	1377327,2809	397776,8419
	21258	1377320,4029	397776,6193
	21273	1377356,1128	404692,7242
	21274	1377511,6321	404690,4086
	21275	1377567,6906	404671,7213
	21276	1377617,9737	404666,1303
	21277	1377631,5390	404654,5505
	21278	1377638,6697	404661,2981
	21279	1377637,7380	404655,4331
	21280	1377641,6000	404626,3941
	21281	1377641,7338	404620,1059
	21282	1377642,9664	404611,9728
	21283	1377654,4262	404603,0034
	21284	1377654,4265	404603,0016
	21285	1377656,3950	404601,4600
	21286	1377665,4910	404593,5030
	21287	1377667,7280	404587,8240
	21288	1377660,7890	404573,6880
	21289	1377659,2898	404570,5568
	21290	1377659,0271	404570,0076
	21291	1377662,4100	404559,1530
	21292	1377665,6290	404537,8560
	21293	1377667,2830	404526,9090
	21294	1377670,2430	404517,2550
	21295	1377674,1740	404507,2980
	21296	1377677,1270	404497,9320
	21297	1377683,0840	404484,0000
	21298	1377677,5500	404472,7980
	21299	1377676,7476	404471,2039
	21300	1377645,4819	404407,1810
	21301	1377642,9293	404401,9619
	21302	1377636,6498	404389,1058
	21303	1377634,7185	404385,1462
	21304	1377635,4042	404383,4361

Сведения о характерных точках границ объекта	№ точки	Координаты	
		X	Y
	21305	1377633,0617	404376,1998
	21306	1377622,1761	404352,9729
	21307	1377620,3004	404337,9121
	21308	1377614,3906	404306,5413
	21309	1377612,7424	404275,1135
	21310	1377613,3163	404260,3025
	21311	1377614,8642	404251,1516
	21312	1377614,9062	404224,6888
	21313	1377610,5202	404211,2152
	21314	1377611,2151	404188,2907
	21315	1377619,2761	404136,0528
	21316	1377619,1253	404120,4448
	21317	1377618,9541	404102,3558
	21318	1377622,5684	404064,6435
	21319	1377606,3291	404042,8670
	21320	1377596,1587	404041,3755
	21321	1377603,3935	403993,7148
	21322	1377608,1220	403962,5646
	21323	1377628,0953	403976,8376
	21324	1377632,0005	403962,6646
	21325	1377457,5446	403923,2745
	21326	1377458,3745	403927,9878
	21327	1377456,2518	403942,2189
	21328	1377454,0253	403977,4824
	21329	1377449,8018	403991,7422
	21330	1377451,0771	404012,3318
	21331	1377496,1093	404016,6586
	21332	1377498,6834	404109,6913
	21333	1377509,5825	404147,7848
	21334	1377476,7333	404209,2191
	21335	1377474,5326	404226,6521
	21336	1377475,0381	404240,0677
	21337	1377480,1665	404251,0825
	21338	1377480,6983	404262,7343
	21339	1377477,3129	404276,7976
	21340	1377472,8743	404290,4924
	21341	1377461,9913	404310,4422
	21342	1377436,5979	404420,8475
	21343	1377420,6090	404464,3163
	21344	1377411,3375	404464,3137
	21345	1377411,4000	404464,3700
	21346	1377408,7500	404473,9200
	21347	1377407,1015	404473,8577
	21348	1377404,8485	404490,1172
	21349	1377399,6973	404493,4810

Сведения о характерных точках границ объекта	№ точки	Координаты	
		X	Y
	21350	1377396,8111	404508,6108
	21351	1377390,2840	404508,1513
	21273	1377356,1128	404692,7242
	21352	1377440,9743	403512,0400
	21353	1377447,9326	403524,2834
	21354	1377459,1851	403535,8768
	21355	1377470,9012	403540,3362
	21356	1377480,2219	403523,9216
	21357	1377497,6024	403526,3832
	21358	1377500,0406	403468,6326
	21359	1377500,1451	403412,6581
	21360	1377513,4492	403311,6700
	21361	1377513,3103	403308,7245
	21362	1377510,2340	403308,6630
	21363	1377510,2450	403307,6670
	21364	1377513,2630	403307,7235
	21365	1377513,0905	403304,0661
	21366	1377512,2446	403274,6051
	21367	1377516,0052	403280,3763
	21368	1377521,1676	403284,9366
	21369	1377532,0535	403289,8313
	21370	1377532,9997	403289,7105
	21371	1377542,1341	403316,9636
	21372	1377571,0883	403311,1202
	21373	1377569,5315	403338,3721
	21374	1377575,3011	403335,7985
	21375	1377576,6413	403335,1283
	21376	1377578,8495	403333,9411
	21377	1377585,0276	403330,7926
	21378	1377587,4292	403330,0483
	21379	1377591,2759	403328,9755
	21380	1377605,1459	403325,1316
	21381	1377606,9939	403324,6191
	21382	1377620,6535	403321,4723
	21383	1377631,8900	403321,8500
	21384	1377641,6570	403322,1757
	21385	1377653,3888	403324,2211
	21386	1377673,8868	403330,6482
	21387	1377673,9700	403331,7796
	21388	1377679,7424	403333,7661
	21389	1377695,2787	403362,3034
	21390	1377695,2872	403377,8255
	21391	1377694,3833	403419,0309
	21392	1377693,6715	403433,8231
	21393	1377692,5537	403447,0690

Сведения о характерных точках границ объекта	№ точки	Координаты	
		X	Y
	21394	1377694,3246	403468,7695
	21395	1377691,7418	403473,7480
	21396	1377671,3590	403475,2672
	21397	1377685,0088	403498,2462
	21398	1377689,3301	403498,2107
	21399	1377692,7511	403498,1917
	21400	1377718,2580	403498,0522
	21401	1377723,9598	403498,0073
	21402	1377728,5512	403497,9757
	21403	1377731,0416	403488,5911
	21404	1377731,5715	403486,5986
	21405	1377750,5128	403482,0603
	21406	1377753,7942	403482,0093
	21407	1377776,2238	403481,6538
	21408	1377797,4469	403489,0918
	21409	1377814,1376	403496,6323
	21410	1377814,3254	403492,7643
	21411	1377830,5705	403493,3668
	21412	1377830,1164	403500,9414
	21413	1377828,5169	403500,8876
	21414	1377828,4239	403503,0966
	21415	1377836,3321	403506,6753
	21416	1377848,3535	403518,1268
	21417	1377851,0063	403520,6569
	21418	1377857,0121	403526,3776
	21419	1377871,4616	403541,3460
	21420	1377862,6151	403567,8081
	21421	1377865,5554	403570,5553
	21422	1377859,8217	403576,0490
	21423	1377811,7759	403929,0900
	21424	1377806,0855	403965,0646
	21425	1377804,5410	403974,8210
	21426	1377802,9610	403981,8400
	21427	1377803,0920	404002,2440
	21428	1377804,4680	404025,4140
	21429	1377804,7020	404035,3710
	21430	1377809,9870	404042,2070
	21431	1377817,3053	404053,0663
	21432	1377817,3096	404053,0663
	21433	1377819,0473	404053,7724
	21434	1377928,4088	404144,2312
	21435	1377940,9873	404219,5733
	21436	1377940,6161	404226,1264
	21437	1377942,8533	404235,4856
	21438	1377984,3663	404327,1338

Сведения о характерных точках границ объекта	№ точки	Координаты	
		X	Y
	21439	1378029,2442	404429,1300
	21440	1378047,4557	404444,3106
	21441	1378080,1084	404457,9051
	21442	1378080,1360	404443,7056
	21443	1378058,2700	404435,8200
	21444	1378053,4100	404433,0600
	21445	1378039,5800	404421,0800
	21446	1378013,1300	404367,0500
	21447	1378014,2900	404366,4800
	21448	1378006,0400	404349,2400
	21449	1378004,7300	404349,8700
	21450	1377999,7000	404339,5900
	21451	1378005,6791	404335,6006
	21452	1378005,6800	404335,6000
	21453	1378018,1084	404337,0470
	21454	1378077,5919	404343,9722
	21455	1378077,5906	404343,9685
	21456	1378080,4129	404297,8726
	21457	1378081,8821	404231,1173
	21458	1378085,3774	404216,7899
	21459	1378091,1567	404122,4001
	21460	1378093,2139	404122,5876
	21461	1378104,5308	404124,0905
	21462	1378104,6440	404123,4240
	21463	1378107,8978	404105,8755
	21464	1378111,7227	404078,5899
	21465	1378115,3421	404043,2975
	21466	1378116,4617	404014,5590
	21467	1378109,1660	403968,6447
	21468	1378106,4226	403951,3797
	21469	1378105,9902	403950,1806
	21470	1378105,9907	403950,1756
	21471	1378093,1755	403914,6351
	21472	1378056,5775	403857,0481
	21473	1378059,7157	403844,0844
	21474	1378035,1138	403808,6217
	21475	1378120,1987	403733,8188
	21476	1378126,1805	403730,6808
	21477	1378132,4413	403742,9175
	21478	1378145,6225	403744,8994
	21479	1378147,1754	403740,1301
	21480	1378144,2140	403728,6180
	21481	1378146,9290	403704,5790
	21482	1378167,9060	403687,7340
	21483	1378180,6080	403682,3540

Сведения о характерных точках границ объекта	№ точки	Координаты	
		X	Y
	21484	1378198,1100	403673,7360
	21485	1378215,4000	403665,2500
	21486	1378244,6470	403658,3770
	21487	1378258,3090	403663,0450
	21488	1378268,9960	403666,2360
	21489	1378285,6550	403685,2850
	21490	1378286,9690	403700,3890
	21491	1378288,1150	403701,5916
	21492	1378332,6521	403701,2738
	21493	1378350,8948	403699,0467
	21494	1378364,5661	403692,1097
	21495	1378376,5794	403679,4581
	21496	1378400,1044	403679,2871
	21497	1378413,5510	403693,8620
	21498	1378422,3470	403702,1550
	21499	1378466,8660	403743,0940
	21500	1378567,1540	403782,6920
	21501	1378566,1900	403809,0750
	21502	1378566,1170	403866,1570
	21503	1378566,4250	403937,9297
	21504	1378566,4232	403937,9318
	21505	1378566,4399	403941,8804
	21506	1378560,3994	403950,6073
	21507	1378559,5580	403951,8220
	21508	1378530,6760	403995,8890
	21509	1378524,0103	404048,3207
	21510	1378534,1116	404054,5432
	21511	1378544,1866	404049,3378
	21512	1378554,5123	404033,5201
	21513	1378555,2818	404033,4965
	21514	1378568,0215	404015,6690
	21515	1378580,5651	404004,1785
	21516	1378583,1491	403998,5043
	21517	1378582,7154	403995,1069
	21518	1378596,8247	403975,3628
	21519	1378636,4630	403933,7254
	21520	1378641,2666	403928,6085
	21521	1378650,6317	403926,6736
	21522	1378652,6206	403916,5142
	21523	1378652,9633	403916,1492
	21524	1378653,2309	403913,3968
	21525	1378654,8832	403904,9571
	21526	1378661,0848	403896,1235
	21527	1378668,1762	403899,4427
	21528	1378664,3775	403914,7390

Сведения о характерных точках границ объекта	№ точки	Координаты	
		X	Y
	21529	1378665,3206	403923,3223
	21530	1378670,9326	403924,1951
	21531	1378679,4207	403923,1589
	21532	1378687,2940	403924,1265
	21533	1378691,7311	403971,9177
	21534	1378693,5219	403997,6318
	21535	1378701,1563	404010,2624
	21536	1378696,6757	404023,4063
	21537	1378698,2954	404034,4990
	21538	1378713,5065	404044,0091
	21539	1378728,2328	404038,1591
	21540	1378726,1497	404058,1226
	21541	1378735,7346	404085,7583
	21542	1378744,0035	404081,9542
	21543	1378742,5968	404056,5828
	21544	1378752,0161	403975,6736
	21545	1378738,1316	403972,9671
	21546	1378744,0452	403887,7210
	21547	1378722,5949	403841,6989
	21548	1378735,5683	403833,6804
	21549	1378740,8800	403788,7716
	21550	1378754,8283	403787,1945
	21551	1378759,3995	403744,0600
	21552	1378757,7530	403710,8300
	21553	1378781,2246	403686,2254
	21554	1378793,0220	403686,0985
	21555	1378795,3195	403686,1340
	21556	1378810,0862	403681,0524
	21557	1378810,1408	403680,9834
	21558	1378823,2165	403678,6014
	21559	1378838,4649	403685,6128
	21560	1378844,7838	403692,8480
	21561	1378856,1908	403694,0894
	21562	1378863,4954	403707,0521
	21563	1378868,6262	403722,1246
	21564	1378878,4935	403730,8410
	21565	1378893,8644	403729,6421
	21566	1378874,8594	403639,3826
	21567	1378869,9601	403605,3663
	21568	1378882,5200	403589,4894
	21569	1378905,7499	403585,8073
	21570	1378930,6795	403607,3671
	21571	1378976,8405	403672,3244
	21572	1378995,9996	403680,4653
	21573	1379036,0441	403700,7004

Сведения о характерных точках границ объекта	№ точки	Координаты	
		X	Y
	21574	1379068,7359	403687,2633
	21575	1379064,7186	403669,3510
	21576	1379096,6272	403660,5439
	21577	1379102,9316	403644,9369
	21578	1379124,7919	403639,5503
	21579	1379147,3821	403633,1034
	21580	1379180,2924	403628,9529
	21581	1379198,1621	403627,7913
	21582	1379211,3805	403627,2744
	21583	1379222,8994	403621,0194
	21584	1379233,1022	403607,2468
	21585	1379239,7087	403595,2058
	21586	1379240,7156	403575,5832
	21587	1379248,7314	403567,7657
	21588	1379270,5144	403564,6023
	21589	1379314,4800	403561,3308
	21590	1379332,0673	403555,1663
	21591	1379358,4723	403556,2744
	21592	1379365,7587	403557,9159
	21593	1379386,8680	403558,2147
	21594	1379381,6810	403521,3160
	21595	1379380,4157	403517,4001
	21596	1379380,4164	403517,3998
	21597	1379378,2686	403510,7526
	21598	1379378,2868	403510,7406
	21599	1379527,5692	403452,2043
	21600	1379532,1491	403451,9856
	21601	1379559,9486	403440,0008
	21602	1379671,8334	403441,6702
	21603	1379677,3675	403441,7528
	21604	1379725,5785	403445,5862
	21605	1379747,4269	403449,6935
	21606	1379811,5344	403515,9506
	21607	1379817,1962	403521,8022
	21608	1379835,6427	403539,8300
	21609	1379845,7459	403549,7040
	21610	1379859,5807	403530,7823
	21611	1379861,5055	403532,4913
	21612	1379860,7468	403535,0805
	21613	1379885,9337	403551,6994
	21614	1379903,0456	403591,3423
	21615	1379903,0462	403591,3432
	21616	1379903,0470	403591,3450
	21617	1379908,1267	403598,3521
	21618	1379927,2420	403624,7200

Сведения о характерных точках границ объекта	№ точки	Координаты	
		X	Y
	21619	1379933,8010	403636,9220
	21620	1379935,2030	403641,0100
	21621	1379938,5140	403650,9750
	21622	1379939,9590	403655,4680
	21623	1379939,5720	403667,9660
	21624	1379942,1890	403668,2430
	21625	1379945,9410	403672,6630
	21626	1379948,4010	403702,1620
	21627	1379943,7480	403702,8520
	21628	1379943,7550	403711,2360
	21629	1379948,4340	403711,3350
	21630	1379948,6860	403722,4930
	21631	1379948,9850	403739,4910
	21632	1379952,1390	403739,3520
	21633	1379953,3220	403757,9670
	21634	1379953,9020	403769,2460
	21635	1379956,7670	403769,5490
	21636	1379959,2310	403768,7640
	21637	1379959,1290	403771,5200
	21638	1379956,5850	403772,3740
	21639	1379956,7530	403777,9660
	21640	1379953,0730	403784,3860
	21641	1379951,4640	403785,1340
	21642	1379949,5040	403786,0470
	21643	1379952,8760	403812,2170
	21644	1379949,2340	403817,2180
	21645	1379948,4670	403820,2250
	21646	1379945,7590	403826,9190
	21647	1379946,2990	403836,0740
	21648	1379946,3980	403837,7450
	21649	1379946,4630	403838,7200
	21650	1379946,4710	403838,8700
	21651	1379947,0000	403847,7680
	21652	1379947,0660	403848,7570
	21653	1379947,1200	403849,7390
	21654	1379947,3580	403853,7980
	21655	1379952,6500	403942,2300
	21656	1379956,1070	403943,8180
	21657	1379953,0590	403948,5300
	21658	1379954,8290	403978,6430
	21659	1379956,4130	404011,0730
	21660	1379960,3990	404092,4420
	21661	1379981,3170	404092,9940
	21662	1379987,0150	404153,5510
	21663	1379987,1280	404154,7520

Сведения о характерных точках границ объекта	№ точки	Координаты	
		X	Y
	21664	1379990,1320	404186,6490
	21665	1379992,4420	404211,2460
	21666	1379989,4270	404301,0000
	21667	1379988,6210	404322,0310
	21668	1379989,5370	404322,1150
	21669	1379989,8800	404331,5430
	21670	1379990,8440	404356,0960
	21671	1379991,7520	404370,1560
	21672	1379990,5040	404370,1710
	21673	1379990,8660	404389,5300
	21674	1379976,5280	404387,3730
	21675	1379977,9850	404411,4780
	21676	1379979,3049	404433,2984
	21677	1379953,9774	404432,7021
	21678	1379915,3792	404431,7934
	21679	1379912,6290	404507,0293
	21680	1379912,3394	404510,0163
	21681	1379911,0423	404525,3820
	21682	1380002,6149	404527,0053
	21683	1380012,0154	404513,2085
	21684	1380007,5638	404446,4860
	21685	1380029,1305	404446,8454
	21686	1380006,1483	403998,4334
	21687	1379998,8703	403860,2295
	21688	1379999,4929	403860,2388
	21689	1379966,5620	403290,0569
	21690	1379992,3997	403303,1250
	21691	1379992,5210	403305,2222
	21692	1379999,5448	403426,3902
	21693	1380000,6024	403446,9522
	21694	1380009,0809	403611,7881
	21695	1380020,5385	403834,6517
	21696	1380020,6781	403837,3643
	21697	1380028,7612	403865,4103
	21698	1380032,3848	403953,0312
	21699	1380038,3579	404052,7794
	21700	1380045,7302	404160,6501
	21701	1380048,3907	404208,9090
	21702	1380055,3783	404345,2394
	21703	1380055,5678	404363,9914
	21704	1380054,4970	404378,8528
	21705	1380053,0807	404389,9638
	21706	1380052,8032	404412,5840
	21707	1380055,3007	404451,7931
	21708	1380056,2375	404477,8628

Сведения о характерных точках границ объекта	№ точки	Координаты	
		X	Y
	21709	1380057,0170	404506,2348
	21710	1380140,6066	404510,6826
	21711	1380157,6956	404513,2832
	21712	1380159,0479	404506,2309
	21713	1380177,3131	404509,2211
	21714	1380175,7784	404517,2248
	21715	1380282,7523	404551,0109
	21716	1380389,3410	404588,6681
	21717	1380402,2846	404596,4981
	21718	1380413,1673	404635,9253
	21719	1380429,8880	404631,5620
	21720	1380488,9260	404614,5200
	21721	1380490,2182	404615,0995
	21722	1380495,0475	404622,8502
	21723	1380498,6081	404628,5648
	21724	1380496,2480	404629,3790
	21725	1380503,1500	404643,7270
	21726	1380503,7640	404645,0490
	21727	1380509,4312	404657,3128
	21728	1380516,8120	404673,2850
	21729	1380517,3160	404674,3980
	21730	1380519,3750	404679,1870
	21731	1380526,1450	404694,7430
	21732	1380523,3530	404705,5910
	21733	1380477,8700	404711,8770
	21734	1380468,1360	404713,1980
	21735	1380462,9710	404710,9900
	21736	1380441,2130	404717,0490
	21737	1380422,7260	404722,2020
	21738	1380414,3490	404724,6730
	21739	1380419,0400	404740,7700
	21740	1380417,3020	404746,0370
	21741	1380414,2000	404748,5080
	21742	1380430,7526	404742,1459
	21743	1380430,7677	404742,1620
	21744	1380520,7211	404707,5939
	21745	1380536,7689	404730,2046
	21746	1380554,4773	404724,6387
	21747	1380574,4141	404781,1500
	21748	1380605,3449	404769,4981
	21749	1380591,3123	404697,7610
	21750	1380634,2264	404680,8810
	21751	1380636,8437	404631,2235
	21752	1380647,3374	404598,0214
	21753	1380667,6478	404533,7598

Сведения о характерных точках границ объекта	№ точки	Координаты	
		X	Y
	21754	1380689,1138	404465,8415
	21755	1381533,3429	402979,1573
	21756	1381573,1144	402909,1102
	21757	1381667,8687	402740,9854
	21758	1382423,4708	401415,2410
	21759	1382665,4700	400994,7574
	21760	1382693,0854	401007,2520
	21761	1382698,4547	401009,6813
	21762	1382726,5634	401032,3809
	21763	1382735,9768	401039,9828
	21764	1382779,5086	401069,9840
	21765	1382780,9634	401070,0254
	21766	1382781,2100	401056,6420
	21767	1382781,5681	401032,6426
	21768	1382781,9150	401030,9280
	21769	1382784,3350	401018,9640
	21770	1382788,1560	401000,0670
	21771	1382788,2990	400999,0710
	21772	1382790,7080	400983,2590
	21773	1382792,6600	400970,4110
	21774	1382797,1720	400940,7510
	21775	1382801,6830	400911,0770
	21776	1382806,1870	400881,4240
	21777	1382809,4250	400857,4330
	21778	1382818,8889	400858,6023
	21779	1382827,8035	400841,1479
	21780	1382833,3923	400834,9943
	21781	1382853,3200	400837,5880
	21782	1382857,1670	400811,7200
	21783	1382865,6905	400812,8928
	21784	1382874,0936	400814,0058
	21785	1382876,4035	400798,8824
	21786	1382905,0344	400768,3537
	21787	1382926,0265	400755,7444
	21788	1382945,2259	400756,0309
	21789	1382962,2138	400757,0637
	21790	1382962,3895	400745,2849
	21791	1382987,0929	400745,6535
	21792	1382995,7185	400745,7822
	21793	1383042,1048	400765,3969
	21794	1383059,0014	400772,5413
	21795	1383096,3977	400788,3542
	21796	1383117,9981	400792,1572
	21797	1383127,9080	400798,7851
	21798	1383145,5416	400810,5786

Сведения о характерных точках границ объекта	№ точки	Координаты	
		X	Y
	21799	1383172,0142	400824,6252
	21800	1383172,0190	400824,6300
	21801	1383172,0190	400824,6300
	21802	1383188,6520	400840,9790
	21803	1383190,0870	400842,3840
	21804	1383204,3510	400861,6700
	21805	1383213,7933	400874,6679
	21806	1383218,4161	400880,9522
	21807	1383219,3640	400880,2850
	21808	1383234,3030	400898,5570
	21809	1383247,1660	400917,5670
	21810	1383260,4330	400937,1490
	21811	1383255,6700	400940,7290
	21812	1383255,3127	400940,9899
	21813	1383255,3563	400941,0685
	21814	1383255,3160	400941,0980
	21815	1383256,9752	400943,9867
	21816	1383259,6748	400948,8528
	21817	1383260,2120	400949,5831
	21818	1383270,5040	400963,4840
	21819	1383303,3570	401008,0170
	21820	1383307,0911	401012,6896
	21821	1383314,4123	401021,8507
	21822	1383295,6082	401035,0744
	21823	1383300,4400	401041,8800
	21824	1383316,9400	401065,1200
	21825	1383316,9373	401065,1212
	21826	1383316,9409	401065,1212
	21827	1383324,3500	401061,7500
	21828	1383338,1200	401083,8900
	21829	1383352,1800	401106,1300
	21830	1383356,0939	401112,3989
	21831	1383356,0975	401112,4100
	21832	1383365,0554	401126,7635
	21833	1383336,7800	401148,4800
	21834	1383333,4148	401151,0646
	21835	1383336,0032	401152,5354
	21836	1383353,1424	401180,3084
	21837	1383361,0900	401175,6000
	21838	1383372,7200	401168,7100
	21839	1383379,3300	401164,8000
	21840	1383414,2600	401216,1200
	21841	1383420,0496	401224,6263
	21842	1383465,0752	401224,2651
	21843	1383474,4009	401236,7013

Сведения о характерных точках границ объекта	№ точки	Координаты	
		X	Y
	21844	1383474,5018	401236,8382
	21845	1383476,4000	401235,7920
	21846	1383482,4300	401232,4590
	21847	1383494,0590	401249,0740
	21848	1383496,3580	401252,3660
	21849	1383486,2396	401252,7690
	21850	1383500,7152	401272,4157
	21851	1383501,0250	401272,8245
	21852	1383504,1180	401271,0180
	21853	1383515,4484	401291,8615
	21854	1383521,1890	401299,4383
	21855	1383537,7460	401328,6789
	21856	1383544,8848	401339,9620
	21857	1383583,4482	401318,1256
	21858	1383596,5895	401341,3333
	21859	1383589,8600	401345,2200
	21860	1383591,4673	401348,0633
	21861	1383591,3330	401348,1394
	21862	1383591,3390	401348,1500
	21863	1383593,1560	401351,3620
	21864	1383590,7880	401352,7050
	21865	1383561,4960	401369,2940
	21866	1383559,4780	401370,4730
	21867	1383531,8360	401386,7520
	21868	1383530,6900	401387,4420
	21869	1383529,6650	401385,7260
	21870	1383528,4837	401383,7549
	21871	1383502,0963	401404,4156
	21872	1383397,4492	401463,6726
	21873	1383397,1700	401463,9610
	21874	1383393,8520	401465,7130
	21875	1383393,7595	401465,7619
	21876	1383391,1397	401467,2454
	21877	1383389,9800	401467,7621
	21878	1383387,9280	401468,8480
	21879	1383387,8531	401468,7096
	21880	1383357,8249	401482,0873
	21881	1383329,1068	401498,3490
	21882	1383313,9278	401497,0133
	21883	1383258,6291	401483,0410
	21884	1383258,4730	401483,4520
	21885	1383256,5940	401482,6670
	21886	1383233,0620	401472,7680
	21887	1383225,0390	401469,3920
	21888	1383189,3680	401454,3790

Сведения о характерных точках границ объекта	№ точки	Координаты	
		X	Y
	21889	1383188,6380	401456,1570
	21890	1383187,3570	401455,6570
	21891	1383154,4670	401442,9800
	21892	1383156,1829	401439,0600
	21893	1383123,5242	401424,9581
	21894	1383113,8750	401422,6060
	21895	1383090,0730	401412,4440
	21896	1383088,1640	401418,1130
	21897	1383079,8020	401414,8570
	21898	1383081,7910	401409,6960
	21899	1383082,6949	401407,3276
	21900	1383048,3320	401392,5630
	21901	1383041,6120	401389,5950
	21902	1383023,3730	401381,9410
	21903	1383012,9670	401377,4080
	21904	1382981,5805	401363,6671
	21905	1382968,1920	401357,8880
	21906	1382968,1919	401357,8860
	21907	1382963,7676	401355,9756
	21908	1382956,6203	401353,1682
	21909	1382958,5214	401385,0859
	21910	1382975,6288	401476,3787
	21911	1383077,5348	401420,3051
	21912	1383148,8038	401458,2226
	21913	1383229,4621	401482,4325
	21914	1383284,0528	401511,2444
	21915	1383290,0650	401512,6732
	21916	1383316,0099	401517,4640
	21917	1383344,0163	401514,1657
	21918	1383362,8265	401505,5079
	21919	1383392,9228	401491,4904
	21920	1383419,6751	401469,6396
	21921	1383478,6138	401430,0609
	21922	1383528,6924	401402,8730
	21923	1383557,1987	401394,6049
	21924	1383583,9511	401387,1839
	21925	1383603,2964	401375,3305
	21926	1383606,2169	401369,0490
	21927	1383621,8820	401360,5987
	21928	1383640,5134	401350,5481
	21929	1383642,2520	401353,8712
	21930	1383648,7418	401351,7279
	21931	1383665,4620	401343,8946
	21932	1383671,7321	401338,1227
	21933	1383678,0022	401329,4649

Сведения о характерных точках границ объекта	№ точки	Координаты	
		X	Y
	21934	1383678,0022	401323,6930
	21935	1383674,6581	401313,7983
	21936	1383666,7160	401309,6755
	21937	1383658,7739	401308,4386
	21938	1383649,1598	401310,9123
	21939	1383639,1277	401316,2719
	21940	1383624,0795	401315,4474
	21941	1383615,3014	401315,8597
	21942	1383607,7773	401318,7456
	21943	1383586,0411	401313,3860
	21944	1383570,9929	401311,7369
	21945	1383551,7647	401303,0790
	21946	1383532,9545	401285,7633
	21947	1383517,0703	401265,1494
	21948	1383503,2761	401236,7021
	21949	1383495,6475	401222,9939
	21950	1383521,8773	401198,1541
	21951	1383536,2985	401212,3777
	21952	1383539,4335	401216,0882
	21953	1383541,9416	401220,4171
	21954	1383548,9432	401240,9280
	21955	1383553,5412	401251,5442
	21956	1383557,8258	401257,7283
	21957	1383565,7678	401265,6647
	21958	1383571,0974	401271,3335
	21959	1383578,2035	401273,0857
	21960	1383586,0411	401274,9410
	21961	1383598,0587	401274,8379
	21962	1383608,4043	401275,2502
	21963	1383616,7644	401274,2195
	21964	1383621,1535	401273,6011
	21965	1383625,2290	401274,5287
	21966	1383632,5441	401274,2195
	21967	1383636,5152	401269,7875
	21968	1383643,0987	401262,8818
	21969	1383646,6518	401257,4191
	21970	1383651,1453	401252,0595
	21971	1383653,4444	401249,3797
	21972	1383658,0424	401249,2766
	21973	1383664,5215	401250,7196
	21974	1383673,6131	401255,9762
	21975	1383682,1822	401262,1603
	21976	1383691,4828	401269,3752
	21977	1383695,5584	401275,3533
	21978	1383703,8140	401283,2896

Сведения о характерных точках границ объекта	№ точки	Координаты	
		X	Y
	21979	1383713,1146	401289,6800
	21980	1383717,3991	401291,4321
	21981	1383725,0277	401291,1229
	21982	1383736,7318	401290,8137
	21983	1383743,9424	401291,8444
	21984	1383753,5565	401294,7304
	21985	1383762,9616	401298,8532
	21986	1383764,8427	401299,4716
	21987	1383769,5452	401352,5525
	21988	1383765,1562	401355,3353
	21989	1383760,1401	401358,5305
	21990	1383752,9295	401361,6226
	21991	1383744,8829	401364,4055
	21992	1383735,3733	401365,2300
	21993	1383725,4457	401366,2607
	21994	1383720,4296	401366,2607
	21995	1383715,6226	401367,0853
	21996	1383711,0245	401369,4559
	21997	1383706,6355	401373,4756
	21998	1383703,3959	401377,9076
	21999	1383700,6789	401384,2979
	22000	1383699,4772	401386,1532
	22001	1383669,2763	401402,2321
	22002	1383667,9772	401403,0424
	22003	1383671,7849	401410,3204
	22004	1383678,2340	401406,6520
	22005	1383703,4050	401391,7310
	22006	1383705,1420	401390,7120
	22007	1383707,0040	401389,6086
	22008	1383706,1326	401387,9594
	22009	1383715,2724	401376,4665
	22010	1383725,2020	401371,4899
	22011	1383739,8317	401368,5545
	22012	1383755,2555	401365,2367
	22013	1383771,8910	401359,9660
	22014	1383783,2007	401345,0561
	22015	1383800,4095	401351,2950
	22016	1383801,4070	401346,2150
	22017	1383807,1425	401344,7455
	22018	1383807,6800	401340,9115
	22019	1383827,4315	401338,2941
	22020	1383845,7557	401341,2556
	22021	1383862,7529	401343,0772
	22022	1383877,5206	401344,1936
	22023	1383901,7077	401344,5545

Сведения о характерных точках границ объекта	№ точки	Координаты	
		X	Y
	22024	1383914,2559	401344,2937
	22025	1383928,1746	401342,2613
	22026	1383959,5817	401324,1375
	22027	1384003,7878	401318,9730
	22028	1384015,9415	401315,1222
	22029	1384026,3403	401308,7812
	22030	1384030,5520	401311,7561
	22031	1384027,7810	401317,3149
	22032	1384024,0841	401324,8759
	22033	1384019,2775	401331,7484
	22034	1384017,6311	401333,6453
	22035	1384025,6419	401340,5795
	22036	1384043,3879	401352,2686
	22037	1384052,0921	401369,4228
	22038	1384047,8070	401386,3833
	22039	1384047,7703	401403,8551
	22040	1384058,4199	401410,7342
	22041	1384068,7051	401412,0077
	22042	1384079,9964	401405,9040
	22043	1384087,7546	401396,3876
	22044	1384096,8766	401385,5474
	22045	1384105,8481	401369,7769
	22046	1384125,9839	401356,4130
	22047	1384174,2158	401325,8861
	22048	1384150,2184	401265,1381
	22049	1384140,5699	401270,1547
	22050	1384124,9039	401278,6672
	22051	1384094,2588	401290,7542
	22052	1384046,7904	401289,3739
	22053	1384047,5558	401283,1132
	22054	1384042,5776	401230,6505
	22055	1384031,9790	401231,1356
	22056	1384030,1606	401232,9005
	22057	1384026,3199	401235,0833
	22058	1384022,5027	401235,6983
	22059	1384018,0436	401234,2878
	22060	1384002,4904	401225,7675
	22061	1383996,0257	401223,6550
	22062	1383988,4347	401221,9737
	22063	1383985,7039	401221,6985
	22064	1383985,3890	401222,2100
	22065	1383984,2075	401221,5478
	22066	1383980,6063	401221,1849
	22067	1383972,5405	401221,2885
	22068	1383965,1333	401222,2980

Сведения о характерных точках границ объекта	№ точки	Координаты	
		X	Y
	22069	1383958,1639	401223,9861
	22070	1383934,4883	401234,3851
	22071	1383924,3501	401238,2659
	22072	1383917,3741	401240,4019
	22073	1383910,1808	401242,0866
	22074	1383902,5429	401243,5407
	22075	1383893,5713	401244,3028
	22076	1383886,8460	401244,6505
	22077	1383874,6272	401244,5887
	22078	1383873,5190	401252,0678
	22079	1383867,0779	401278,4043
	22080	1383783,7667	401292,1696
	22081	1383783,3354	401276,0348
	22082	1383782,7337	401271,3217
	22083	1383781,4501	401267,2705
	22084	1383779,4947	401263,2092
	22085	1383775,9715	401259,1245
	22086	1383771,2083	401263,0856
	22087	1383744,8653	401259,8445
	22088	1383741,4230	401261,9370
	22089	1383737,1710	401264,5210
	22090	1383726,9180	401264,7400
	22091	1383720,9320	401265,1200
	22092	1383720,8915	401263,8563
	22093	1383720,8880	401263,8570
	22094	1383701,1670	401265,8280
	22095	1383700,0700	401251,7409
	22096	1383696,8117	401249,8792
	22097	1383691,9381	401246,2224
	22098	1383686,2088	401239,8648
	22099	1383681,5592	401236,2113
	22100	1383680,6389	401235,6914
	22101	1383681,6910	401252,4940
	22102	1383681,7050	401253,6370
	22103	1383680,4420	401251,2240
	22104	1383677,6470	401248,0740
	22105	1383675,3510	401247,9540
	22106	1383662,7360	401239,1460
	22107	1383642,7420	401240,0000
	22108	1383642,3620	401246,4570
	22109	1383642,7850	401254,1730
	22110	1383643,1210	401255,1990
	22111	1383621,3380	401256,0530
	22112	1383595,5180	401257,0130
	22113	1383595,3320	401251,1580

Сведения о характерных точках границ объекта	№ точки	Координаты	
		X	Y
	22114	1383595,3325	401251,1378
	22115	1383594,2150	401251,0890
	22116	1383592,4370	401251,0120
	22117	1383587,4770	401248,2780
	22118	1383581,5988	401234,5020
	22119	1383579,2217	401234,0124
	22120	1383575,0067	401231,2614
	22121	1383571,3030	401224,2620
	22122	1383541,1724	401171,8433
	22123	1383533,9428	401165,6690
	22124	1383529,5568	401169,6539
	22125	1383495,2397	401135,0931
	22126	1383460,0345	401110,7496
	22127	1383443,4700	401111,3380
	22128	1383443,4700	401111,3780
	22129	1383421,0190	401112,1480
	22130	1383411,6160	401095,2920
	22131	1383411,6160	401095,2630
	22132	1383410,7370	401093,6610
	22133	1383408,6340	401089,7410
	22134	1383403,3050	401079,7690
	22135	1383400,3261	401074,2055
	22136	1383377,6796	401057,1773
	22137	1383352,8104	401042,4699
	22138	1383346,7422	401030,1421
	22139	1383311,3357	400958,2130
	22140	1383315,1910	400955,4060
	22141	1383311,6390	400948,7740
	22142	1383309,8110	400949,3760
	22143	1383297,8860	400910,1530
	22144	1383292,3048	400912,2912
	22145	1383292,3048	400912,2912
	22146	1383287,4140	400914,1650
	22147	1383280,3920	400902,7580
	22148	1383274,4130	400881,6070
	22149	1383270,2904	400863,0729
	22150	1383258,8669	400837,5329
	22151	1383267,7770	400831,1560
	22152	1383257,7540	400813,3370
	22153	1383251,1370	400815,5340
	22154	1383247,2020	400805,0810
	22155	1383252,1620	400803,3950
	22156	1383241,2310	400783,9510
	22157	1383241,7750	400778,5930
	22158	1383250,5600	400762,5250

Сведения о характерных точках границ объекта	№ точки	Координаты	
		X	Y
	22159	1383229,2660	400756,3240
	22160	1383214,6068	400738,5707
	22161	1383204,4680	400726,2920
	22162	1383268,2550	400676,5460
	22163	1383283,0520	400669,0750
	22164	1383319,1510	400649,4270
	22165	1383319,1360	400649,1460
	22166	1383328,9330	400643,9260
	22167	1383345,3760	400642,4700
	22168	1383345,7527	400647,3981
	22169	1383350,0994	400646,1644
	22170	1383373,5077	400638,6735
	22171	1383385,9107	400634,6360
	22172	1383390,6152	400633,1046
	22173	1383445,9907	400630,3894
	22174	1383424,5100	400619,4200
	22175	1383421,3200	400606,8900
	22176	1383381,2363	400617,8335
	22177	1383361,4700	400623,2300
	22178	1383351,5900	400629,9300
	22179	1383317,0100	400636,9700
	22180	1383263,7600	400669,7000
	22181	1383227,0300	400689,3200
	22182	1383192,6100	400711,9400
	22183	1383192,6111	400711,9429
	22184	1383151,7931	400738,7691
	22185	1383124,0492	400720,5717
	22186	1383104,9440	400712,8264
	22187	1383104,9400	400712,8300
	22188	1383060,9300	400695,0000
	22189	1383011,1700	400680,6900
	22190	1383011,1695	400680,6894
	22191	1382993,0069	400675,4682
	22192	1382961,0708	400669,4306
	22193	1382961,0700	400669,4300
	22194	1382932,2515	400663,9824
	22195	1382911,6600	400660,0900
	22196	1382903,6220	400649,7225
	22197	1382903,6200	400649,7200
	22198	1383067,6200	400355,3100
	22199	1383039,9400	400342,5300
	22200	1383038,4600	400340,4200
	22201	1383043,3192	400331,7907
	22202	1383034,5491	400331,4196
	22203	1383018,0772	400330,7225

Сведения о характерных точках границ объекта	№ точки	Координаты	
		X	Y
	22204	1382986,1473	400331,6004
	22205	1382886,8286	400334,3312
	22206	1382845,2644	400332,8944
	22207	1382777,4789	400316,6142
	22208	1382904,5272	400103,8486
	22209	1382904,5243	400103,8472
	22210	1382904,5250	400103,8460
	22211	1382919,9030	400112,3470
	22212	1382925,8534	400115,6374
	22213	1382928,0304	400112,1233
	22214	1382747,2967	400010,9254
	22215	1382740,1802	400019,0106
	22216	1382726,0900	400010,9399
	22217	1382722,9298	400016,9419
	22218	1382718,3359	400017,2415
	22219	1382681,7008	399995,6408
	22220	1382670,0504	400008,1862
	22221	1382620,7384	399984,7513
	22222	1382535,8869	400065,1811
	22223	1382515,8229	400071,7228
	22224	1382496,3298	400079,6536
	22225	1382491,1795	400081,5551
	22226	1382470,0201	400089,3549
	22227	1382463,9975	400092,2667
	22228	1382456,9134	400093,0141
	22229	1382442,4554	400075,0751
	22230	1382440,5168	400070,4653
	22231	1382440,3448	400051,8320
	22232	1382430,1020	400034,4395
	22233	1382485,7495	399995,6713
	22234	1382605,5921	399934,8981
	22235	1382605,6322	399934,8263
	22236	1382454,8945	399848,5947
	22237	1382454,6899	399880,0122
	22238	1382431,6784	399863,7896
	22239	1382439,3227	399850,6402
	22240	1382319,8819	399784,9758
	22241	1382301,5624	399774,0602
	22242	1382316,5488	399748,2296
	22243	1382314,8714	399747,2737
	22244	1382374,9636	399642,1517
	22245	1382367,2775	399638,5524
	22246	1382363,8866	399636,4766
	22247	1382345,5505	399625,2519
	22248	1382324,4377	399600,7742

Сведения о характерных точках границ объекта	№ точки	Координаты	
		X	Y
	22249	1382313,2069	399573,7591
	22250	1382314,5008	399553,0852
	22251	1382332,9744	399508,2047
	22252	1382344,5011	399473,9994
	22253	1382352,5739	399454,4276
	22254	1382373,9718	399465,2873
	22255	1382413,5813	399384,1920
	22256	1382389,6242	399370,4108
	22257	1382380,3965	399359,0867
	22258	1382367,1123	399333,6975
	22259	1382366,4597	399330,9343
	22260	1382366,0948	399310,1858
	22261	1382394,3912	399252,4033
	22262	1382403,8389	399257,4160
	22263	1382409,6746	399256,1607
	22264	1382411,8446	399241,7290
	22265	1382447,6988	399247,3473
	22266	1382485,8640	399251,8672
	22267	1382503,0438	399247,8985
	22268	1382502,2827	399243,8195
	22269	1382505,7621	399242,7170
	22270	1382505,3965	399239,1885
	22271	1382515,1947	399234,8071
	22272	1382518,8698	399222,2578
	22273	1382559,6393	399234,0630
	22274	1382567,4137	399235,0000
	22275	1382567,6040	399228,9642
	22276	1382574,0447	399231,3642
	22277	1382572,8218	399224,7332
	22278	1382558,5200	399164,9927
	22279	1382552,3939	399116,9256
	22280	1382571,3349	399101,6955
	22281	1382577,7274	399068,9512
	22282	1382612,1001	399062,8880
	22283	1382641,9297	399033,3448
	22284	1382650,4428	399030,5086
	22285	1382650,1970	399026,8410
	22286	1382652,3980	399026,1510
	22287	1382651,6390	399023,7570
	22288	1382655,2600	399022,6180
	22289	1382655,6980	399023,9980
	22290	1382662,2240	399021,9350
	22291	1382667,4768	399020,1983
	22292	1382667,4768	399004,4060
	22293	1382678,4550	399000,5430

Сведения о характерных точках границ объекта	№ точки	Координаты	
		X	Y
	22294	1382693,7340	398995,0820
	22295	1382711,3240	398988,7790
	22296	1382729,5960	398982,3000
	22297	1382747,8670	398975,7960
	22298	1382747,1080	398973,4820
	22299	1382743,9250	398963,6080
	22300	1382742,2830	398958,6010
	22301	1382741,7350	398956,9620
	22302	1382741,2540	398955,5160
	22303	1382738,3810	398945,8400
	22304	1382736,9689	398946,3610
	22305	1382736,9681	398946,3589
	22306	1382738,3803	398945,8379
	22307	1382736,4809	398939,0682
	22308	1382760,5309	398931,3355
	22309	1382762,6295	398938,1581
	22310	1382762,9539	398939,2132
	22311	1382766,1125	398938,3405
	22312	1382766,1129	398938,3428
	22313	1382762,9570	398939,2150
	22314	1382767,3220	398953,9760
	22315	1382771,7750	398968,1050
	22316	1382797,0950	398959,5130
	22317	1382828,1699	398949,5429
	22318	1382827,8860	398947,8950
	22319	1382825,1237	398935,7881
	22320	1382822,5720	398924,6040
	22321	1382839,4530	398864,3870
	22322	1382842,3370	398843,5670
	22323	1382856,3970	398787,3610
	22324	1382859,4810	398759,6610
	22325	1382876,1360	398699,4870
	22326	1382878,2219	398673,3049
	22327	1382878,7487	398671,1568
	22328	1382881,9632	398649,5174
	22329	1382883,9749	398644,5058
	22330	1382881,5880	398644,1420
	22331	1382883,0740	398634,9260
	22332	1382937,9190	398551,4940
	22333	1382938,9300	398547,5450
	22334	1382939,2220	398546,5160
	22335	1382952,3920	398495,3130
	22336	1382953,8882	398471,2393
	22337	1382955,2479	398463,6552
	22338	1382968,4432	398436,4927

Сведения о характерных точках границ объекта	№ точки	Координаты	
		X	Y
	22339	1382977,4183	398430,8338
	22340	1382980,0590	398430,2590
	22341	1382985,1667	398425,9484
	22342	1383008,0756	398411,5042
	22343	1383029,4494	398402,7033
	22344	1383085,0368	398329,5734
	22345	1383115,6593	398297,2213
	22346	1383119,9182	398290,9002
	22347	1383128,8400	398282,6390
	22348	1383139,4834	398261,8612
	22349	1383177,5315	398205,3896
	22350	1383181,1787	398184,9588
	22351	1383121,8797	398153,2556
	22352	1383092,0327	398143,9455
	22353	1383074,1948	398127,7616
	22354	1383045,2192	398112,2703
	22355	1383030,6376	398073,8002
	22356	1383011,2852	398056,1283
	22357	1383017,0801	398038,0367
	22358	1383009,0410	398016,8273
	22359	1383005,9064	398007,6323
	22360	1383000,8089	398011,5034
	22361	1382998,0634	398008,4819
	22362	1382987,6829	397992,2940
	22363	1382980,2841	397982,0616
	22364	1382980,2816	397982,0581
	22365	1382980,2800	397982,0600
	22366	1382975,8128	397975,8706
	22367	1382974,2085	397973,6494
	22368	1382973,3104	397974,1761
	22369	1382973,7898	397977,5739
	22370	1382966,9428	397981,9826
	22371	1382965,6561	397980,4031
	22372	1382963,2255	397977,7263
	22373	1382960,1652	397980,3912
	22374	1382955,9443	397975,7073
	22375	1382955,2265	397974,8764
	22376	1382954,6900	397975,3085
	22377	1382950,5605	397970,5260
	22378	1382951,0265	397970,1329
	22379	1382950,5841	397969,6162
	22380	1382951,4554	397968,8690
	22381	1382950,4934	397967,6544
	22382	1382954,6477	397964,0657
	22383	1382935,1194	397942,2502

Сведения о характерных точках границ объекта	№ точки	Координаты	
		X	Y
	22384	1382944,3797	397934,2970
	22385	1382944,0800	397931,5800
	22386	1382949,2148	397926,8674
	22387	1382944,2208	397920,6408
	22388	1382968,7343	397906,1485
	22389	1382966,9167	397904,6273
	22390	1382970,8329	397900,2449
	22391	1382974,9017	397895,6847
	22392	1382973,8945	397894,8096
	22393	1382972,3253	397896,7465
	22394	1382971,8312	397896,3491
	22395	1382961,5031	397888,0434
	22396	1382957,3093	397884,8902
	22397	1382955,7170	397883,6862
	22398	1382981,3351	397867,3853
	22399	1382981,8858	397864,9980
	22400	1382989,9221	397845,1064
	22401	1382992,1001	397836,5356
	22402	1382990,6651	397835,3283
	22403	1382993,3749	397831,5187
	22404	1382996,4458	397819,4341
	22405	1383010,7663	397806,3017
	22406	1383011,3657	397806,3262
	22407	1383013,0574	397803,9563
	22408	1383015,5554	397799,5060
	22409	1383030,6585	397791,3685
	22410	1383035,2144	397788,9119
	22411	1383036,7365	397790,7890
	22412	1383043,0089	397788,9533
	22413	1383046,5551	397789,3922
	22414	1383059,8394	397780,2897
	22415	1383065,0931	397789,1626
	22416	1383085,4308	397781,3910
	22417	1383090,9070	397786,9455
	22418	1383102,9722	397775,9623
	22419	1383106,9633	397781,3029
	22420	1383110,9149	397786,6128
	22421	1383111,8887	397787,9152
	22422	1383116,8147	397784,7932
	22423	1383130,4417	397771,6613
	22424	1383188,8972	397704,8328
	22425	1383188,7331	397704,6080
	22426	1383186,4298	397701,4530
	22427	1383200,2156	397691,8932
	22428	1383200,4573	397691,6168

Сведения о характерных точках границ объекта	№ точки	Координаты	
		X	Y
	22429	1383198,7153	397687,5459
	22430	1383201,8106	397684,5417
	22431	1383199,0521	397683,3578
	22432	1383208,6813	397670,1289
	22433	1383214,3246	397674,6740
	22434	1383214,8884	397675,1260
	22435	1383239,7614	397647,1705
	22436	1383223,8777	397636,3792
	22437	1383233,9600	397621,6067
	22438	1383251,7502	397633,6963
	22439	1383255,5038	397629,4746
	22440	1383254,6749	397628,9172
	22441	1383251,3477	397626,6771
	22442	1383250,8329	397626,3193
	22443	1383266,1612	397599,8229
	22444	1383275,8742	397606,8146
	22445	1383280,7086	397601,4624
	22446	1383283,8497	397597,4663
	22447	1383280,4698	397594,7354
	22448	1383288,3197	397586,8010
	22449	1383291,2464	397589,7943
	22450	1383294,8233	397585,8368
	22451	1383309,6853	397571,1447
	22452	1383301,1926	397554,5968
	22453	1383299,8414	397552,6463
	22454	1383299,7338	397552,4847
	22455	1383280,7181	397559,9924
	22456	1383262,3659	397567,2801
	22457	1383240,8175	397575,6102
	22458	1383217,4406	397584,4832
	22459	1383198,1867	397581,8154
	22460	1383172,5010	397577,8515
	22461	1383149,2370	397564,4119
	22462	1383160,4194	397547,2372
	22463	1383167,7343	397536,0024
	22464	1383185,3783	397546,0175
	22465	1383204,5635	397542,5630
	22466	1383223,2674	397539,1914
	22467	1383237,1644	397534,2078
	22468	1383252,8127	397527,8200
	22469	1383269,1819	397521,3829
	22470	1383276,2345	397518,6176
	22471	1383245,7346	397474,6442
	22472	1383193,1219	397403,9891
	22473	1383151,0127	397409,8077

Сведения о характерных точках границ объекта	№ точки	Координаты	
		X	Y
	22474	1383145,6710	397415,2811
	22475	1383133,4612	397413,2626
	22476	1383110,4010	397442,1070
	22477	1383014,5876	397353,8030
	22478	1382978,7225	397350,0851
	22479	1382961,7954	397345,8567
	22480	1382914,6863	397352,2252
	22481	1382839,1778	397365,5013
	22482	1382802,5719	397368,8607
	22483	1382805,0357	397417,3093
	22484	1382803,5130	397417,3301
	22485	1382802,3532	397433,5120
	22486	1382797,1355	397437,9830
	22487	1382791,3149	397437,8082
	22488	1382784,3260	397426,4527
	22489	1382777,9807	397401,7233
	22490	1382777,7784	397364,6692
	22491	1382751,1340	397361,6031
	22492	1382733,3143	397355,9962
	22493	1382719,9825	397355,3323
	22494	1382718,1956	397366,2131
	22495	1382720,9009	397370,9449
	22496	1382717,0635	397373,1073
	22497	1382716,6875	397375,3969
	22498	1382718,3732	397398,0955
	22499	1382718,3748	397398,0979
	22500	1382735,4904	397423,3023
	22501	1382758,5142	397454,3523
	22502	1382769,2271	397469,2694
	22503	1382756,8781	397476,9815
	22504	1382726,8595	397476,3112
	22505	1382705,6335	397497,5706
	22506	1382667,8714	397509,0186
	22507	1382667,7672	397508,9821
	22508	1382640,3223	397499,3765
	22509	1382601,6719	397442,3700
	22510	1382579,3305	397431,4216
	22511	1382571,3970	397427,5355
	22512	1382562,2843	397422,9097
	22513	1382540,6009	397427,2150
	22514	1382537,6897	397427,7917
	22515	1382533,8376	397428,5564
	22516	1382532,1540	397385,2800
	22517	1382531,3522	397364,6681
	22518	1382530,9775	397348,3788

Сведения о характерных точках границ объекта	№ точки	Координаты	
		X	Y
	22519	1382524,2271	397337,9667
	22520	1382525,1585	397302,3954
	22521	1382512,1031	397255,8046
	22522	1382465,2885	397230,8892
	22523	1382526,4667	397142,6088
	22524	1382539,9178	397114,3954
	22525	1382488,0082	397037,0843
	22526	1382460,8461	397034,7679
	22527	1382442,8295	397006,6904
	22528	1382437,5010	397010,4390
	22529	1382355,5580	396925,3970
	22530	1382311,0373	396912,0562
	22531	1382294,0846	396893,1111
	22532	1382299,3323	396832,9175
	22533	1382280,1362	396841,9802
	22534	1382271,3723	396842,6678
	22535	1382271,3560	396843,2870
	22536	1382239,3921	396845,1772
	22537	1382066,9010	396858,7118
	22538	1382029,8600	396856,3843
	22539	1382030,0773	396858,2010
	22540	1382024,7793	396859,3422
	22541	1382024,4408	396856,5566
	22542	1382022,6571	396856,7800
	22543	1382003,7344	396856,0476
	22544	1381998,4770	396857,1494
	22545	1381996,6705	396861,8603
	22546	1381993,5645	396869,9885
	22547	1381979,8396	396874,8347
	22548	1381979,9394	396875,5164
	22549	1381975,9104	396876,0664
	22550	1381974,4765	396865,5830
	22551	1381956,7778	396869,8297
	22552	1381894,7782	396884,0176
	22553	1381924,8751	396889,8477
	22554	1381924,6342	396892,8343
	22555	1381954,8471	396890,7650
	22556	1381953,1087	396895,3299
	22557	1381951,5059	396899,5168
	22558	1381945,8120	396914,4547
	22559	1381922,8876	396914,5127
	22560	1381922,4935	396919,4178
	22561	1381890,5540	396912,2700
	22562	1381891,2619	396886,9457
	22563	1381872,7596	396890,8804

Сведения о характерных точках границ объекта	№ точки	Координаты	
		X	Y
	22564	1381870,0505	396932,3081
	22565	1381870,0501	396932,3081
	22566	1381869,1348	396946,3112
	22567	1381868,9109	396949,7343
	22568	1381868,9143	396949,8150
	22569	1381869,2390	396957,7140
	22570	1381862,9190	396957,7159
	22571	1381862,9180	396957,7290
	22572	1381871,9620	396957,7290
	22573	1381887,7190	396958,3570
	22574	1381893,1690	396958,4410
	22575	1381895,0630	396958,4550
	22576	1381949,0980	396959,0500
	22577	1381975,4400	396960,0030
	22578	1381975,4838	396956,9443
	22579	1381975,4913	396956,4455
	22580	1381980,9218	396956,3450
	22581	1381982,0760	396956,3240
	22582	1381982,7389	396956,4178
	22583	1381983,4337	396956,5163
	22584	1381983,4341	396956,5163
	22585	1382011,9070	396960,5470
	22586	1382058,9287	396960,9778
	22587	1382058,9312	396960,9779
	22588	1382060,6749	396960,9938
	22589	1382092,7910	396961,2880
	22590	1382097,7700	396961,3320
	22591	1382116,5452	396961,7359
	22592	1382116,5454	396961,7348
	22593	1382121,9887	396961,8520
	22594	1382121,9413	396963,8563
	22595	1382121,6040	396975,0520
	22596	1382120,6150	397031,7950
	22597	1382120,3780	397040,2410
	22598	1382119,6260	397085,3770
	22599	1382119,2570	397108,0720
	22600	1382119,4070	397112,7410
	22601	1382117,0200	397116,5990
	22602	1382120,4400	397116,5700
	22603	1382119,0710	397158,6510
	22604	1382118,4760	397174,8890
	22605	1382115,7200	397174,8600
	22606	1382111,1720	397365,5910
	22607	1382124,7500	397387,8520
	22608	1382130,9920	397387,3920

Сведения о характерных точках границ объекта	№ точки	Координаты	
		X	Y
	22609	1382145,5340	397389,4980
	22610	1382136,9520	397457,7680
	22611	1382131,2330	397460,3520
	22612	1382128,4730	397504,1300
	22613	1382124,6740	397512,4190
	22614	1382123,4840	397532,6400
	22615	1382128,3820	397532,8230
	22616	1382127,6355	397553,1615
	22617	1382127,6345	397553,1617
	22618	1382126,6822	397579,0604
	22619	1382025,4103	397576,5492
	22620	1382019,6608	397581,1343
	22621	1382009,3531	397586,2115
	22622	1381945,3851	397580,5562
	22623	1381943,7728	397576,6714
	22624	1381941,3543	397574,5249
	22625	1381932,7980	397574,1672
	22626	1381933,6446	397428,2718
	22627	1381933,4346	397426,9284
	22628	1381882,0546	397426,9419
	22629	1381878,5914	397427,7804
	22630	1381861,9398	397427,6720
	22631	1381673,4671	397426,5789
	22632	1381657,9683	397426,4890
	22633	1381657,6948	397441,8504
	22634	1381403,6047	397438,2067
	22635	1381403,6041	397438,2109
	22636	1381368,7645	397435,4842
	22637	1381402,1672	397261,9175
	22638	1381441,3601	397161,2670
	22639	1381463,4344	397104,5783
	22640	1381475,6440	397087,3686
	22641	1381419,7822	397055,4970
	22642	1381371,4611	397049,8099
	22643	1381073,9679	397112,9571
	22644	1380913,0941	397188,7103
	22645	1380926,9221	397212,3702
	22646	1380941,7581	397233,9767
	22647	1380927,7550	397242,3820
	22648	1380946,2600	397270,3330
	22649	1380952,0890	397266,3620
	22650	1380961,8570	397289,6310
	22651	1380959,9040	397290,9190
	22652	1380968,3540	397303,4100
	22653	1380979,2230	397319,4990

Сведения о характерных точках границ объекта	№ точки	Координаты	
		X	Y
	22654	1380985,0090	397328,0430
	22655	1380992,0390	397342,0960
	22656	1381005,3545	397372,9796
	22657	1381057,9760	397367,4340
	22658	1381057,9940	397368,2850
	22659	1381069,5500	397367,9090
	22660	1381069,8130	397364,7950
	22661	1381088,8880	397365,7040
	22662	1381092,0010	397366,2630
	22663	1381091,9546	397366,4724
	22664	1381092,2942	397366,3187
	22665	1381100,9055	397367,8976
	22666	1381097,5911	397382,8392
	22667	1381118,4869	397448,0110
	22668	1381132,9463	397513,5361
	22669	1381132,0050	397519,0150
	22670	1381131,6150	397547,9010
	22671	1381124,1140	397547,4270
	22672	1381120,9160	397547,2220
	22673	1381120,1503	397547,1742
	22674	1381113,1611	397562,7083
	22675	1381095,2141	397564,5964
	22676	1381089,1183	397565,2396
	22677	1381086,3327	397580,4611
	22678	1381086,9065	397582,8300
	22679	1381086,7043	397586,3276
	22680	1381083,7641	397596,7095
	22681	1381082,1009	397602,5821
	22682	1381075,4035	397602,3221
	22683	1381077,2375	397614,1418
	22684	1381078,3708	397623,2870
	22685	1381081,4486	397622,8362
	22686	1381084,5796	397629,5142
	22687	1381085,4327	397631,3273
	22688	1381087,5323	397637,4095
	22689	1381087,8900	397637,3400
	22690	1381090,0400	397644,2800
	22691	1381091,6800	397651,7100
	22692	1381077,7573	397654,4004
	22693	1381078,9867	397669,7731
	22694	1381096,2770	397664,6955
	22695	1381104,8937	397677,0964
	22696	1381084,7433	397682,5178
	22697	1381097,3393	397703,1077
	22698	1381107,1173	397700,3440

Сведения о характерных точках границ объекта	№ точки	Координаты	
		X	Y
	22699	1381107,2215	397700,7357
	22700	1381110,0907	397699,4882
	22701	1381114,3572	397698,4317
	22702	1381119,0692	397696,3516
	22703	1381120,0998	397699,0075
	22704	1381120,6254	397701,9859
	22705	1381120,1469	397704,5592
	22706	1381118,3366	397706,5726
	22707	1381115,6928	397708,8036
	22708	1381110,4288	397713,0259
	22709	1381108,3136	397714,0145
	22710	1381103,8210	397716,6462
	22711	1381107,0329	397723,9653
	22712	1381107,0238	397733,4280
	22713	1381085,7693	397754,2339
	22714	1381066,9282	397771,9300
	22715	1381035,8317	397777,9931
	22716	1381028,3118	397760,8383
	22717	1381010,2890	397752,0020
	22718	1381010,2892	397752,0015
	22719	1381009,7400	397753,0400
	22720	1380985,4500	397737,0900
	22721	1380989,3133	397733,3679
	22722	1380981,0304	397734,3369
	22723	1380971,0269	397728,6043
	22724	1380941,5000	397727,7365
	22725	1380937,5695	397729,4574
	22726	1380937,5698	397729,4555
	22727	1380929,2747	397733,0873
	22728	1380925,3080	397733,4882
	22729	1380924,2474	397733,5124
	22730	1380922,2571	397710,0482
	22731	1380923,5276	397708,6869
	22732	1380924,1606	397705,1457
	22733	1380918,3051	397680,6336
	22734	1380916,4323	397672,7541
	22735	1380908,3488	397655,4602
	22736	1380904,6328	397657,8253
	22737	1380904,9232	397658,4697
	22738	1380891,1777	397664,6959
	22739	1380887,9243	397657,5059
	22740	1380887,7013	397655,0221
	22741	1380887,3054	397652,0657
	22742	1380886,1206	397640,3057
	22743	1380886,0228	397639,3411

Сведения о характерных точках границ объекта	№ точки	Координаты	
		X	Y
	22744	1380885,8860	397637,9830
	22745	1380884,6920	397638,1470
	22746	1380884,3600	397635,6330
	22747	1380885,8490	397635,6400
	22748	1380885,1803	397632,1424
	22749	1380884,2720	397627,3910
	22750	1380882,7830	397619,5250
	22751	1380837,9825	397651,3924
	22752	1380793,4338	397698,1582
	22753	1380800,4617	397711,8226
	22754	1380792,5256	397718,9389
	22755	1380802,0685	397732,4497
	22756	1380835,7844	397850,6328
	22757	1380822,0870	397860,0881
	22758	1380810,8794	397870,3827
	22759	1380806,6546	397874,2633
	22760	1380813,1772	397897,9430
	22761	1380813,5354	397899,1386
	22762	1380814,4115	397939,0283
	22763	1380815,1927	397971,6042
	22764	1380789,1922	398056,2336
	22765	1380804,2507	398119,9784
	22766	1380804,5881	398121,2597
	22767	1380805,7884	398126,4876
	22768	1380801,7872	398143,5442
	22769	1380803,9106	398160,7692
	22770	1380797,9069	398164,2903
	22771	1380794,1545	398164,5538
	22772	1380786,0632	398165,1238
	22773	1380775,5200	398163,1962
	22774	1380770,0242	398163,4442
	22775	1380768,7742	398182,8693
	22776	1380776,7179	398217,9611
	22777	1380769,7686	398232,4276
	22778	1380774,0930	398249,1430
	22779	1380777,2430	398260,0560
	22780	1380777,6890	398259,9070
	22781	1380780,0540	398271,5170
	22782	1380792,3030	398318,7480
	22783	1380800,3630	398351,6930
	22784	1380808,9330	398384,1160
	22785	1380803,3689	398390,2298
	22786	1380799,8287	398394,1231
	22787	1380796,2520	398394,6336
	22788	1380789,7721	398398,6460

Сведения о характерных точках границ объекта	№ точки	Координаты	
		X	Y
	22789	1380683,7355	398459,7324
	22790	1380690,5630	398496,9740
	22791	1380689,7930	398513,5050
	22792	1380686,5230	398529,6420
	22793	1380685,3580	398535,3980
	22794	1380682,9820	398575,8580
	22795	1380682,6500	398581,7130
	22796	1380702,1990	398632,6850
	22797	1380718,5550	398659,4430
	22798	1380715,6640	398661,5270
	22799	1380719,7340	398669,7690
	22800	1380721,2740	398668,7800
	22801	1380724,6510	398677,2480
	22802	1380726,5700	398683,3760
	22803	1380734,7870	398698,5530
	22804	1380742,7140	398712,1120
	22805	1380766,8480	398751,1750
	22806	1380777,5224	398767,5528
	22807	1380792,4306	398792,8586
	22808	1380833,1088	398849,6502
	22809	1380845,5736	398866,4045
	22810	1380867,1799	398891,4953
	22811	1380872,0865	398893,5805
	22812	1380939,0357	398927,8338
	22813	1380939,0520	398927,7927
	22814	1380939,3134	398927,9260
	22815	1380947,6725	398930,7016
	22816	1380992,4139	398875,5484
	22817	1381021,1603	398839,9604
	22818	1381122,4789	398922,4677
	22819	1381091,7972	398957,7168
	22820	1381125,3416	398956,5069
	22821	1381143,8147	398957,2127
	22822	1381162,5474	398957,9422
	22823	1381157,9960	399008,9241
	22824	1381152,8822	399018,2313
	22825	1381145,4427	399031,7712
	22826	1381141,7775	399038,5349
	22827	1381136,9400	399047,4700
	22828	1381136,9390	399047,4718
	22829	1381138,2659	399050,2377
	22830	1381184,1645	399089,0928
	22831	1381184,1714	399089,1008
	22832	1381184,2100	399089,1300
	22833	1381184,2039	399089,1382

Сведения о характерных точках границ объекта	№ точки	Координаты	
		X	Y
	22834	1381217,8321	399127,9296
	22835	1381240,2501	399150,4783
	22836	1381257,0748	399163,0437
	22837	1381263,5748	399175,2611
	22838	1381343,3195	399234,9621
	22839	1381377,6723	399265,3804
	22840	1381391,5945	399281,5012
	22841	1381439,5961	399328,2663
	22842	1381460,1857	399334,5946
	22843	1381468,4778	399334,7483
	22844	1381488,8580	399318,2027
	22845	1381653,9010	399388,2049
	22846	1381888,3611	399680,8075
	22847	1381933,2978	399788,5447
	22848	1381935,9991	399793,4322
	22849	1381937,3100	399791,3700
	22850	1381961,6100	399827,5600
	22851	1381963,0200	399829,6500
	22852	1381964,7999	399845,5427
	22853	1381967,0913	399849,6886
	22854	1381974,5880	399928,6533
	22855	1381963,3344	399937,4939
	22856	1381968,9640	399945,7826
	22857	1382019,2711	400019,8506
	22858	1382021,2975	400031,1289
	22859	1382028,9674	400033,6547
	22860	1382070,7485	400056,7034
	22861	1382118,6088	400075,0659
	22862	1382168,6331	400088,6258
	22863	1382201,4696	400100,2099
	22864	1382278,1767	400131,5261
	22865	1382288,3690	400135,6871
	22866	1382281,3880	400145,7026
	22867	1382283,3613	400146,5304
	22868	1382282,6118	400147,7420
	22869	1382282,9465	400147,9029
	22870	1382241,2350	400234,8989
	22871	1382236,2775	400261,4801
	22872	1382235,5085	400273,1308
	22873	1382230,4668	400301,6711
	22874	1382227,6137	400315,2511
	22875	1382195,0126	400314,9047
	22876	1382163,3015	400311,2210
	22877	1382117,2172	400310,2433
	22878	1382079,1551	400307,2149

Сведения о характерных точках границ объекта	№ точки	Координаты	
		X	Y
	22879	1382028,7226	400347,6203
	22880	1381993,8391	400391,6484
	22881	1381986,5339	400399,2809
	22882	1381955,0797	400544,6195
	22883	1381942,6890	400591,4337
	22884	1381925,3446	400661,8885
	22885	1381881,9126	400802,2375
	22886	1381827,4599	400953,2141
	22887	1381808,5111	400947,4053
	22888	1381780,9090	401038,4761
	22889	1381805,7722	401051,9895
	22890	1381803,2176	401069,6948
	22891	1381802,4085	401100,4587
	22892	1381802,2667	401100,5766
	22893	1381804,3720	401131,7540
	22894	1381806,6185	401181,6270
	22895	1381798,3482	401283,4332
	22896	1381774,3469	401384,4345
	22897	1381729,3877	401403,2375
	22898	1381720,9645	401463,6734
	22899	1381711,5005	401491,5229
	22900	1381695,3136	401539,1552
	22901	1381661,0430	401604,4465
	22902	1381618,0632	401679,6298
	22903	1381575,9776	401745,1545
	22904	1381576,0522	401799,1460
	22905	1381599,4461	401887,0018
	22906	1381591,9271	401988,7292
	22907	1381554,8968	402034,5256
	22908	1381540,0138	402042,6491
	22909	1381554,9089	402065,7234
	22910	1381569,8900	402083,5300
	22911	1381568,2212	402085,4048
	22912	1381574,0824	402089,1013
	22913	1381590,4744	402106,6692
	22914	1381590,8990	402109,5190
	22915	1381595,1996	402119,9932
	22916	1381601,3652	402123,7159
	22917	1381609,5174	402130,3788
	22918	1381623,6803	402142,5014
	22919	1381613,1919	402158,2790
	22920	1381604,7066	402173,2716
	22921	1381604,3100	402173,9800
	22922	1381604,3066	402173,9783
	22923	1381604,3060	402173,9794

Сведения о характерных точках границ объекта	№ точки	Координаты	
		X	Y
	22924	1381605,7315	402191,3200
	22925	1381611,5039	402194,1156
	22926	1381606,0896	402222,6954
	22927	1381603,3811	402241,9987
	22928	1381601,4930	402256,5933
	22929	1381601,1666	402257,6886
	22930	1381601,7079	402259,3819
	22931	1381602,1300	402259,5400
	22932	1381603,2900	402262,2700
	22933	1381602,6600	402262,3500
	22934	1381612,4900	402301,4600
	22935	1381612,4881	402301,4634
	22936	1381617,7765	402318,9860
	22937	1381618,1200	402319,1400
	22938	1381624,3500	402334,2400
	22939	1381630,5800	402356,1800
	22940	1381631,2441	402368,2541
	22941	1381632,2671	402374,7631
	22942	1381633,9968	402383,3884
	22943	1381634,0000	402383,3900
	22944	1381634,0358	402383,7440
	22945	1381634,0944	402384,2841
	22946	1381634,5376	402393,4281
	22947	1381634,8700	402400,2200
	22948	1381634,9665	402402,2553
	22949	1381635,1045	402405,0732
	22950	1381634,1116	402407,5120
	22951	1381633,9100	402408,0100
	22952	1381633,4483	402408,9481
	22953	1381632,3322	402411,2230
	22954	1381629,4993	402417,3998
	22955	1381629,4900	402417,4200
	22956	1381629,4900	402417,4201
	22957	1381629,4892	402417,4218
	22958	1381627,8821	402419,8883
	22959	1381627,8808	402419,8905
	22960	1381629,7800	402421,0400
	22961	1381622,5600	402438,4400
	22962	1381622,3179	402439,0335
	22963	1381622,3303	402439,0411
	22964	1381621,9525	402439,9294
	22965	1381614,1000	402459,1800
	22966	1381613,8247	402459,0379
	22967	1381611,4247	402464,6804
	22968	1381611,6186	402471,2595

Сведения о характерных точках границ объекта	№ точки	Координаты	
		X	Y
	22969	1381608,1954	402485,3072
	22970	1381602,8343	402503,9468
	22971	1381600,1690	402520,6872
	22972	1381596,7642	402538,6669
	22973	1381589,5732	402579,5274
	22974	1381586,0655	402599,4389
	22975	1381586,0655	402599,4390
	22976	1381586,0700	402599,4400
	22977	1381583,9203	402614,1354
	22978	1381583,5700	402616,5350
	22979	1381584,5299	402626,4752
	22980	1381590,0662	402647,0398
	22981	1381595,0010	402660,8570
	22982	1381616,9914	402680,9559
	22983	1381616,3539	402682,5907
	22984	1381629,6755	402693,4719
	22985	1381629,6757	402693,4714
	22986	1381632,9572	402697,5588
	22987	1381635,9525	402708,2665
	22988	1381635,1437	402715,4816
	22989	1381639,7230	402724,2770
	22990	1381611,4132	402786,5695
	22991	1381595,2986	402817,1333
	22992	1381544,2604	402901,1286
	22993	1381538,6511	402908,0399
	22994	1381522,1690	402941,0065
	22995	1381499,1608	402978,3527
	22996	1381469,3251	403028,8689
	22997	1381437,7809	403083,2534
	22998	1381370,4958	403150,8402
	22999	1381365,9909	403169,9590
	23000	1381345,2898	403194,4351
	23001	1381344,4719	403194,8351
	23002	1381323,0686	403188,4286
	23003	1381276,9838	403197,5429
	23004	1381217,3367	403198,5313
	23005	1381148,4135	403232,1115
	23006	1381130,0208	403243,3163
	23007	1381067,3396	403273,8961
	23008	1381035,8638	403265,7710
	23009	1381014,1965	403225,2230
	23010	1380964,9896	403234,3687
	23011	1380953,4127	403234,2840
	23012	1380938,0555	403245,4280
	23013	1380922,8520	403222,8089

Сведения о характерных точках границ объекта	№ точки	Координаты	
		X	Y
	23014	1380942,4893	403206,7527
	23015	1380936,8003	403194,6463
	23016	1380936,3636	403193,7168
	23017	1380955,5099	403124,4127
	23018	1380950,1419	403109,9453
	23019	1380933,6888	403093,1156
	23020	1380912,3059	403080,0942
	23021	1380869,6033	403095,0070
	23022	1380843,1025	403093,3083
	23023	1380842,9951	403069,1371
	23024	1380786,5839	403057,8853
	23025	1380782,6441	403057,0995
	23026	1380789,8917	403002,1160
	23027	1380842,1034	403008,8781
	23028	1380911,8864	403017,9160
	23029	1380948,1132	403002,1064
	23030	1380958,9393	402989,2354
	23031	1380942,2617	402968,7487
	23032	1380945,2552	402958,7014
	23033	1380996,6234	402899,2813
	23034	1381040,4674	402840,6601
	23035	1381036,2235	402827,6583
	23036	1381035,0893	402820,9912
	23037	1381012,6840	402781,8704
	23038	1380985,1887	402799,9737
	23039	1380978,9910	402803,7619
	23040	1380945,8150	402817,0086
	23041	1380924,8940	402811,7815
	23042	1380913,4155	402797,9256
	23043	1380916,6331	402793,7678
	23044	1380900,9587	402779,3199
	23045	1380882,3419	402752,8504
	23046	1380864,3014	402752,8080
	23047	1380849,1084	402762,0464
	23048	1380849,1076	402762,0496
	23049	1380849,1100	402762,0500
	23050	1380840,1600	402801,0100
	23051	1380840,1558	402801,0085
	23052	1380840,1554	402801,0103
	23053	1380810,9701	402790,2628
	23054	1380810,9709	402790,2603
	23055	1380810,9700	402790,2600
	23056	1380821,1200	402757,3700
	23057	1380821,1221	402757,3704
	23058	1380821,1228	402757,3680

Сведения о характерных точках границ объекта	№ точки	Координаты	
		X	Y
	23059	1380833,2696	402756,0619
	23060	1380821,4926	402752,3575
	23061	1380806,3420	402741,5465
	23062	1380796,7414	402731,8764
	23063	1380796,0487	402722,6003
	23064	1380808,9985	402700,5192
	23065	1380826,4587	402689,4065
	23066	1380826,6633	402644,3880
	23067	1380837,1109	402609,8892
	23068	1380832,6540	402501,2969
	23069	1380828,5172	402480,9853
	23070	1380806,2159	402467,8392
	23071	1380745,8107	402432,2321
	23072	1380726,6889	402416,5538
	23073	1380726,6070	402416,3886
	23074	1380726,5100	402416,2000
	23075	1380726,5101	402416,1930
	23076	1380721,3493	402405,5281
	23077	1380689,1812	402339,0924
	23078	1380669,9267	402290,3479
	23079	1380660,8533	402252,8523
	23080	1380617,2684	402260,0615
	23081	1380610,3955	402223,1716
	23082	1380610,3800	402223,1000
	23083	1380610,3889	402223,0979
	23084	1380613,5235	402221,2632
	23085	1380607,4219	402194,6101
	23086	1380607,3400	402184,4799
	23087	1380604,0292	402175,3067
	23088	1380599,8730	402154,5518
	23089	1380599,8726	402154,5494
	23090	1380599,8700	402154,5500
	23091	1380597,9705	402145,3417
	23092	1380594,2855	402127,5032
	23093	1380590,7938	402118,6554
	23094	1380583,0952	402085,8183
	23095	1380576,1960	402056,1797
	23096	1380574,1908	402047,7881
	23097	1380567,4686	402019,6925
	23098	1380559,9557	401989,6246
	23099	1380557,2805	401979,9509
	23100	1380554,4455	401974,2215
	23101	1380549,1250	401950,9206
	23102	1380541,6891	401920,6569
	23103	1380537,3479	401914,7800

Сведения о характерных точках границ объекта	№ точки	Координаты	
		X	Y
	23104	1380530,2922	401909,1727
	23105	1380529,4954	401907,0724
	23106	1380547,4689	401855,1826
	23107	1380547,4707	401855,1810
	23108	1380547,4700	401855,1800
	23109	1380547,4803	401855,1726
	23110	1380615,5437	401795,5386
	23111	1380700,7780	401761,6276
	23112	1380796,6608	401710,4542
	23113	1380857,8106	401668,9514
	23114	1380898,0767	401633,0612
	23115	1380901,9698	401591,4153
	23116	1380917,0933	401564,6288
	23117	1380917,0935	401564,6282
	23118	1380931,0807	401527,6674
	23119	1380902,6899	401526,5286
	23120	1380903,9937	401489,4209
	23121	1380905,2960	401481,8052
	23122	1380905,2981	401481,7689
	23123	1380906,7113	401473,5284
	23124	1380900,2569	401430,1638
	23125	1380897,0828	401406,9420
	23126	1380897,0794	401406,9159
	23127	1380888,9941	401347,7600
	23128	1380931,4832	401346,3536
	23129	1380931,5717	401335,7329
	23130	1380945,3331	401332,3955
	23131	1380937,6346	401299,5862
	23132	1380937,5900	401299,4200
	23133	1380937,5954	401299,4194
	23134	1380937,5946	401299,4157
	23135	1380931,8321	401238,5081
	23136	1380930,2377	401220,0107
	23137	1380929,7512	401214,5737
	23138	1380931,1499	401152,5545
	23139	1380932,4485	401137,4669
	23140	1380935,5016	401118,5988
	23141	1380925,0055	401118,1311
	23142	1380922,4146	401097,4485
	23143	1380920,7315	401082,8206
	23144	1381072,5490	401113,1632
	23145	1381099,4050	401121,8155
	23146	1381112,7733	401120,7647
	23147	1381169,4467	401134,0027
	23148	1381184,1668	401093,2945

Сведения о характерных точках границ объекта	№ точки	Координаты	
		X	Y
	23149	1381198,4404	401089,7603
	23150	1381179,7646	401048,4702
	23151	1381185,5042	401024,4412
	23152	1381201,8057	401025,2925
	23153	1381203,5242	401025,3402
	23154	1381211,5682	401038,2904
	23155	1381232,0976	401069,0549
	23156	1381260,3802	401077,9585
	23157	1381260,3782	401078,0885
	23158	1381265,9290	401079,4880
	23159	1381265,9292	401079,4871
	23160	1381275,2993	401023,2766
	23161	1381227,3749	401016,2143
	23162	1381230,6865	400985,3177
	23163	1381231,6263	400975,9600
	23164	1381231,9058	400971,9734
	23165	1381232,3723	400966,1792
	23166	1381272,2056	400970,4943
	23167	1381273,7951	400952,6742
	23168	1381275,4200	400934,4100
	23169	1381275,4240	400934,4117
	23170	1381275,4246	400934,4054
	23171	1381276,4476	400916,7873
	23172	1381231,3297	400909,3628
	23173	1381221,6582	400901,9671
	23174	1381210,3667	400875,7736
	23175	1381203,4817	400849,2058
	23176	1381212,0314	400823,2441
	23177	1381200,6907	400819,4656
	23178	1381195,4200	400817,7100
	23179	1381195,4201	400817,7095
	23180	1381195,4201	400817,7095
	23181	1381199,5357	400803,3081
	23182	1381199,7725	400803,3502
	23183	1381200,6400	400803,5000
	23184	1381201,2957	400801,7654
	23185	1381201,7366	400800,5904
	23186	1381201,7396	400800,5910
	23187	1381201,7400	400800,5900
	23188	1381218,4271	400803,8233
	23189	1381221,0405	400795,8875
	23190	1381234,0279	400767,4058
	23191	1381263,6990	400722,6006
	23192	1381245,7300	400716,9100
	23193	1381248,9500	400697,9000

Сведения о характерных точках границ объекта	№ точки	Координаты	
		X	Y
	23194	1381266,2938	400704,5723
	23195	1381269,1697	400673,8911
	23196	1381301,1349	400666,0700
	23197	1381310,2598	400652,2909
	23198	1381310,2600	400652,2906
	23199	1381310,2600	400652,2900
	23200	1381319,0500	400640,0700
	23201	1381330,6822	400637,3138
	23202	1381330,6847	400637,2465
	23203	1381334,2325	400544,6615
	23204	1381332,3488	400529,9670
	23205	1381334,7765	400530,4645
	23206	1381335,2259	400518,7357
	23207	1381316,2866	400517,7050
	23208	1381317,3095	400481,4613
	23209	1381339,0047	400431,1173
	23210	1381281,0647	400410,2589
	23211	1381248,4475	400387,1151
	23212	1381227,0264	400371,9154
	23213	1381220,8044	400356,5497
	23214	1381218,5485	400354,1786
	23215	1381191,4589	400325,7060
	23216	1381162,4415	400313,0907
	23217	1381217,7404	400279,0191
	23218	1381237,8180	400278,0984
	23219	1381255,2587	400248,1129
	23220	1381265,0709	400245,4087
	23221	1381269,5186	400236,2333
	23222	1381288,4953	400237,3666
	23223	1381288,3279	400241,2148
	23224	1381331,7697	400249,6945
	23225	1381344,8101	400187,4971
	23226	1381336,8693	400182,7578
	23227	1381342,5259	400164,2886
	23228	1381338,9324	400160,4543
	23229	1381339,0332	400145,6529
	23230	1381367,9357	400131,1113
	23231	1381377,2905	400139,4655
	23232	1381384,5097	400122,9395
	23233	1381382,3377	400119,5269
	23234	1381378,2560	400113,1218
	23235	1381381,4057	400088,3840
	23236	1381384,4867	400081,4908
	23237	1381390,9000	400067,1300
	23238	1381399,1290	400068,1661

Сведения о характерных точках границ объекта	№ точки	Координаты	
		X	Y
	23239	1381410,1222	400069,5488
	23240	1381407,6621	400072,2125
	23241	1381413,6600	400079,3500
	23242	1381413,6566	400079,3534
	23243	1381416,0116	400081,0084
	23244	1381433,7100	400063,7400
	23245	1381433,7115	400063,7414
	23246	1381433,7133	400063,7396
	23247	1381450,9631	400080,1301
	23248	1381452,6730	400081,4359
	23249	1381456,0938	400062,6533
	23250	1381466,5601	400005,3884
	23251	1381472,3108	399903,5247
	23252	1381427,1978	399884,3780
	23253	1381419,4587	399896,9550
	23254	1381404,2536	399901,7891
	23255	1381402,7822	399902,2587
	23256	1381377,1300	399910,4500
	23257	1381370,2260	399912,4393
	23258	1381370,0474	399912,4908
	23259	1381367,4557	399913,2423
	23260	1381311,2999	399932,3483
	23261	1381311,2996	399932,3484
	23262	1381311,3000	399932,3500
	23263	1381281,6700	399941,8500
	23264	1381281,6683	399941,8445
	23265	1381264,7857	399927,3434
	23266	1381248,0606	399940,8765
	23267	1381228,2337	399973,9271
	23268	1381224,6693	399986,9164
	23269	1381223,2801	400004,9391
	23270	1381202,3338	400019,1694
	23271	1381185,8264	400037,5567
	23272	1381184,2702	400041,9155
	23273	1381188,8234	400060,5858
	23274	1381184,9511	400084,1526
	23275	1381226,2446	400107,2430
	23276	1381206,1268	400140,3492
	23277	1381180,5250	400156,2304
	23278	1381182,5966	400170,1908
	23279	1381182,6000	400170,1900
	23280	1381185,5097	400180,2888
	23281	1381185,9484	400180,2059
	23282	1381185,9490	400180,2102
	23283	1381185,9500	400180,2100

Сведения о характерных точках границ объекта	№ точки	Координаты	
		X	Y
	23284	1381186,7094	400185,2211
	23285	1381187,2158	400188,5580
	23286	1381192,5708	400208,2800
	23287	1381160,0577	400209,8097
	23288	1381159,1923	400212,8130
	23289	1381159,0315	400216,5213
	23290	1381142,8627	400214,5502
	23291	1381142,8600	400214,5500
	23292	1381142,8536	400214,5816
	23293	1381139,2946	400241,5317
	23294	1381173,4728	400248,1228
	23295	1381165,6536	400300,2561
	23296	1381152,9083	400299,7759
	23297	1381120,8520	400309,8396
	23298	1381104,4243	400308,1343
	23299	1381060,1711	400319,8463
	23300	1381057,3527	400319,9779
	23301	1381053,8658	400328,1639
	23302	1381048,7193	400325,8567
	23303	1381043,0224	400320,6470
	23304	1381040,2034	400320,7786
	23305	1381011,3214	400305,1248
	23306	1380973,1099	400282,6104
	23307	1380956,5807	400278,9932
	23308	1380924,3838	400265,6303
	23309	1380899,4564	400259,1072
	23310	1380862,8821	400221,3843
	23311	1380852,6937	400213,7709
	23312	1380840,9982	400197,9034
	23313	1380848,6055	400276,6718
	23314	1380861,3127	400293,0508
	23315	1380862,1006	400307,0103
	23316	1380851,4786	400317,8108
	23317	1380854,3033	400328,8119
	23318	1380854,1441	400329,9795
	23319	1380853,1847	400337,0144
	23320	1380847,5318	400348,6362
	23321	1380838,9929	400351,0728
	23322	1380821,7719	400360,2977
	23323	1380817,9144	400380,5731
	23324	1380809,6933	400380,6995
	23325	1380760,1511	400395,9006
	23326	1380750,8893	400382,3128
	23327	1380740,4381	400364,9712
	23328	1380711,2479	400334,8966

Сведения о характерных точках границ объекта	№ точки	Координаты	
		X	Y
	23329	1380679,7529	400421,4208
	23330	1380662,0348	400439,0973
	23331	1380664,7982	400438,9711
	23332	1380665,5577	400439,6826
	23333	1380676,9747	400450,7550
	23334	1380704,7604	400476,8745
	23335	1380716,8256	400487,4065
	23336	1380718,4787	400484,9917
	23337	1380730,4703	400496,6519
	23338	1380742,9240	400509,9702
	23339	1380757,2887	400524,5873
	23340	1380757,2910	400524,5890
	23341	1380758,2000	400523,7100
	23342	1380768,5964	400533,3560
	23343	1380772,8319	400536,6405
	23344	1380789,1754	400558,0694
	23345	1380764,3014	400572,7611
	23346	1380761,0063	400569,0413
	23347	1380751,8858	400554,2535
	23348	1380743,2100	400561,4300
	23349	1380730,1300	400549,7700
	23350	1380735,2567	400545,2629
	23351	1380735,2561	400545,2626
	23352	1380721,9283	400530,8610
	23353	1380719,6135	400533,1669
	23354	1380708,7240	400542,9040
	23355	1380695,6186	400531,0531
	23356	1380684,3169	400518,4075
	23357	1380669,3215	400505,8414
	23358	1380667,9748	400506,9415
	23359	1380655,7893	400495,7576
	23360	1380638,6151	400487,1139
	23361	1380632,3744	400480,0955
	23362	1380632,5087	400470,7088
	23363	1380637,6929	400465,7919
	23364	1380619,0917	400436,5014
	23365	1380644,1591	400411,8233
	23366	1380652,4307	400420,3692
	23367	1380665,8449	400407,0306
	23368	1380693,9147	400340,5853
	23369	1380669,0157	400353,9747
	23370	1380660,4124	400339,3797
	23371	1380645,9442	400312,8768
	23372	1380626,9116	400284,0762
	23373	1380618,3756	400280,5330

Сведения о характерных точках границ объекта	№ точки	Координаты	
		X	Y
	23374	1380561,8751	400307,2119
	23375	1380538,9321	400319,5720
	23376	1380528,6756	400333,0035
	23377	1380522,7892	400349,1466
	23378	1380518,1138	400366,8955
	23379	1380512,7415	400375,1195
	23380	1380505,3555	400372,7489
	23381	1380496,7016	400366,4616
	23382	1380482,1741	400355,9072
	23383	1380478,8170	400353,4683
	23384	1380478,7243	400353,1035
	23385	1380468,1248	400311,3807
	23386	1380468,8901	400280,8683
	23387	1380469,6628	400250,3339
	23388	1380471,7127	400224,6224
	23389	1380476,9035	400200,3734
	23390	1380477,5501	400194,4389
	23391	1380478,3788	400172,4160
	23392	1380471,8853	400165,7298
	23393	1380467,7471	400138,7439
	23394	1380459,8310	400115,1193
	23395	1380458,7051	400109,9732
	23396	1380443,1652	400129,8658
	23397	1380436,8717	400111,2960
	23398	1380407,6121	400090,3278
	23399	1380388,2221	400076,4324
	23400	1380331,3214	400149,6136
	23401	1380347,3100	400166,1300
	23402	1380330,0100	400182,4700
	23403	1380316,5179	400168,6527
	23404	1380313,3051	400172,7848
	23405	1380287,3011	400191,2488
	23406	1380292,6200	400192,1200
	23407	1380288,3600	400210,2900
	23408	1380289,6400	400210,3800
	23409	1380288,8400	400211,1400
	23410	1380260,7900	400228,7200
	23411	1380252,5800	400230,3800
	23412	1380252,4000	400229,0300
	23413	1380223,2300	400223,2500
	23414	1380217,8700	400223,1900
	23415	1380218,2061	400216,9994
	23416	1380212,5281	400217,6054
	23417	1380212,4256	400205,5630
	23418	1380203,5266	400148,8923

Сведения о характерных точках границ объекта	№ точки	Координаты	
		X	Y
	23419	1380192,6711	400106,9539
	23420	1380179,4634	400072,1190
	23421	1380181,0375	400054,6949
	23422	1380182,2110	400051,6542
	23423	1380181,5700	400051,6000
	23424	1380192,5100	400023,9200
	23425	1380195,3040	400016,8571
	23426	1380177,0786	400000,9779
	23427	1380163,0271	399972,7887
	23428	1380152,8570	399956,0422
	23429	1380153,3637	399946,4525
	23430	1380123,1810	399932,6831
	23431	1380100,3264	399927,1174
	23432	1380107,1272	400005,4679
	23433	1380111,8265	400013,6804
	23434	1380114,8116	400012,7047
	23435	1380116,6553	400021,8640
	23436	1380117,2350	400025,2433
	23437	1380117,8767	400027,8234
	23438	1380118,5325	400034,1443
	23439	1380119,6844	400044,0834
	23440	1380120,1976	400045,8914
	23441	1380119,4142	400046,1098
	23442	1380119,6705	400070,4883
	23443	1380112,7869	400070,6732
	23444	1380114,8000	400093,8654
	23445	1380104,6002	400084,4733
	23446	1380106,1160	400101,4520
	23447	1380085,3929	400104,0724
	23448	1380085,6112	400114,2486
	23449	1380087,8851	400114,0125
	23450	1380116,0040	400111,1014
	23451	1380119,0086	400140,3218
	23452	1380106,6213	400140,8401
	23453	1380105,9525	400176,0939
	23454	1380082,7387	400158,1797
	23455	1380084,0400	400171,5700
	23456	1380035,4500	400131,4500
	23457	1380028,6500	400124,1200
	23458	1380028,9200	400117,1400
	23459	1380030,3800	400117,8700
	23460	1380030,3856	400117,7785
	23461	1379982,8795	400081,1177
	23462	1379937,0530	400044,3420
	23463	1379934,5100	400044,3700

Сведения о характерных точках границ объекта	№ точки	Координаты	
		X	Y
	23464	1379925,7900	400044,4700
	23465	1379911,0300	400027,3100
	23466	1379911,1870	400023,2074
	23467	1379911,1451	400023,1727
	23468	1379911,2550	400020,6410
	23469	1379909,8680	400019,5390
	23470	1379909,0158	400021,4123
	23471	1379905,5821	400018,5735
	23472	1379905,5700	400018,7800
	23473	1379905,0500	400030,3900
	23474	1379902,5100	400035,6800
	23475	1379858,8426	400005,5187
	23476	1379857,8100	400005,5100
	23477	1379838,4500	399990,6500
	23478	1379846,2100	399984,8500
	23479	1379865,4285	399985,3763
	23480	1379865,3945	399985,3482
	23481	1379867,5690	399985,4080
	23482	1379850,4430	399971,0850
	23483	1379849,3891	399972,1156
	23484	1379812,3093	399941,4596
	23485	1379815,0960	399941,5020
	23486	1379809,5880	399936,5010
	23487	1379806,1502	399936,3676
	23488	1379806,1046	399936,3299
	23489	1379794,7151	399935,8906
	23490	1379794,7800	399938,6800
	23491	1379793,1400	399940,5700
	23492	1379784,9200	399944,2700
	23493	1379772,4500	399933,0300
	23494	1379771,9500	399929,0300
	23495	1379775,3800	399924,8400
	23496	1379776,0616	399906,0390
	23497	1379773,5822	399903,5139
	23498	1379760,6500	399903,0800
	23499	1379758,0300	399902,9700
	23500	1379753,4300	399903,6800
	23501	1379750,6000	399907,7500
	23502	1379745,8700	399901,6500
	23503	1379741,8000	399895,7500
	23504	1379742,8200	399887,8700
	23505	1379744,5970	399873,9940
	23506	1379744,5695	399873,9659
	23507	1379744,6730	399873,1560
	23508	1379751,1810	399873,3750

Сведения о характерных точках границ объекта	№ точки	Координаты	
		X	Y
	23509	1379753,4400	399873,4510
	23510	1379746,9980	399864,9280
	23511	1379745,7970	399864,0890
	23512	1379745,0020	399862,9430
	23513	1379745,0230	399862,3300
	23514	1379746,0420	399833,5790
	23515	1379746,8453	399812,0518
	23516	1379836,8924	399812,5304
	23517	1379857,6804	399813,1169
	23518	1379858,2784	399806,3920
	23519	1379870,6426	399806,6662
	23520	1379871,0320	399798,5170
	23521	1379870,6072	399741,9991
	23522	1379854,6840	399738,8210
	23523	1379849,6250	399740,1350
	23524	1379849,3964	399740,1034
	23525	1379848,4610	399743,6350
	23526	1379846,1800	399752,5120
	23527	1379832,3951	399749,3009
	23528	1379832,3955	399749,2983
	23529	1379820,1969	399746,4586
	23530	1379823,4779	399737,0458
	23531	1379824,7371	399733,7639
	23532	1379824,7897	399733,5947
	23533	1379795,8629	399725,6316
	23534	1379799,1111	399714,3979
	23535	1379802,8205	399701,7508
	23536	1379797,6893	399699,7539
	23537	1379792,0090	399695,0083
	23538	1379786,3221	399654,5057
	23539	1379781,1409	399654,7126
	23540	1379777,2744	399567,7640
	23541	1379775,4549	399548,2632
	23542	1379774,2046	399542,2333
	23543	1379774,1872	399538,0423
	23544	1379774,4568	399534,0455
	23545	1379774,4375	399527,9641
	23546	1379775,1874	399526,6450
	23547	1379777,0643	399517,4913
	23548	1379777,5232	399513,5474
	23549	1379778,3160	399509,3484
	23550	1379780,4255	399504,7190
	23551	1379782,6863	399500,6719
	23552	1379784,6467	399499,3309
	23553	1379786,4931	399499,6592

Сведения о характерных точках границ объекта	№ точки	Координаты	
		X	Y
	23554	1379786,5699	399495,1188
	23555	1379785,7015	399484,9439
	23556	1379786,7430	399484,8583
	23557	1379787,2907	399452,3063
	23558	1379787,6130	399433,1814
	23559	1379789,2591	399432,7279
	23560	1379796,7220	399430,6779
	23561	1379795,7231	399424,6318
	23562	1379861,6835	399395,2901
	23563	1379852,0442	399383,0510
	23564	1379815,0909	399320,4597
	23565	1379808,4971	399305,8096
	23566	1379798,6909	399266,6848
	23567	1379786,1063	399186,9917
	23568	1379776,5216	399135,8476
	23569	1379776,1774	399105,6648
	23570	1379791,1780	399105,2470
	23571	1379790,2180	399086,3540
	23572	1379789,7580	399085,5150
	23573	1379805,4860	399061,8550
	23574	1379811,4210	399053,5370
	23575	1379817,9100	399045,0690
	23576	1379820,8670	399045,3650
	23577	1379820,9320	399046,5660
	23578	1379837,6317	399045,3216
	23579	1379833,4920	399017,5190
	23580	1379846,2310	398977,9530
	23581	1379849,0080	398972,6600
	23582	1379851,0230	398972,8790
	23583	1379851,5780	398973,9120
	23584	1379855,6070	398973,3610
	23585	1379861,1767	398973,2687
	23586	1379860,9200	398971,0200
	23587	1379868,3539	398969,7598
	23588	1379868,1638	398946,1396
	23589	1379881,0955	398930,9113
	23590	1379881,5021	398921,6636
	23591	1379876,8295	398905,0038
	23592	1379856,0957	398853,4328
	23593	1379848,7802	398835,6103
	23594	1379842,5369	398821,6745
	23595	1379834,0284	398802,0238
	23596	1379840,4129	398801,2709
	23597	1379834,8918	398784,9355
	23598	1379830,2342	398774,7719

Сведения о характерных точках границ объекта	№ точки	Координаты	
		X	Y
	23599	1379820,5429	398778,0880
	23600	1379817,0882	398766,9643
	23601	1379809,4492	398769,4808
	23602	1379806,6527	398768,9027
	23603	1379798,2409	398753,8006
	23604	1379794,1458	398746,2536
	23605	1379791,3472	398741,3063
	23606	1379791,5353	398737,3096
	23607	1379791,5320	398737,2970
	23608	1379791,5851	398737,2821
	23609	1379799,8596	398734,7068
	23610	1379795,2441	398720,2253
	23611	1379788,6145	398697,3412
	23612	1379803,4994	398692,5609
	23613	1379786,4312	398653,7362
	23614	1379785,8190	398653,9420
	23615	1379779,2820	398637,4810
	23616	1379771,2705	398641,0333
	23617	1379769,9993	398641,5978
	23618	1379769,9989	398641,5971
	23619	1379769,9970	398641,5980
	23620	1379761,5250	398627,6080
	23621	1379761,5216	398627,6014
	23622	1379754,3864	398616,7315
	23623	1379747,6483	398614,9244
	23624	1379742,4226	398609,7879
	23625	1379738,1972	398603,2729
	23626	1379733,3902	398583,3505
	23627	1379728,7153	398584,1980
	23628	1379726,3889	398576,3550
	23629	1379733,8458	398574,1992
	23630	1379563,9070	398604,9960
	23631	1379560,8585	398605,5517
	23632	1379553,7960	398606,8390
	23633	1379537,4520	398525,2650
	23634	1379533,6894	398442,1652
	23635	1379504,2946	398444,2686
	23636	1379516,4165	398573,7178
	23637	1379573,0263	398879,5014
	23638	1379623,1924	399145,9443
	23639	1379629,6701	399221,2692
	23640	1379628,6090	399292,1961
	23641	1379612,9351	399421,9133
	23642	1379607,5582	399558,3128
	23643	1379628,8797	399699,4937

Сведения о характерных точках границ объекта	№ точки	Координаты	
		X	Y
	23644	1379670,3760	399817,8932
	23645	1379740,6487	399919,0075
	23646	1379830,4048	400009,4437
	23647	1379992,9267	400133,6772
	23648	1380090,0840	400209,4385
	23649	1380095,4150	400216,4465
	23650	1380135,5309	400269,1825
	23651	1380158,7189	400315,6111
	23652	1380147,2325	400377,9641
	23653	1380145,2016	400383,8045
	23654	1380131,2276	400423,9916
	23655	1380104,6581	400457,3383
	23656	1379951,7685	400649,2256
	23657	1379965,3888	400620,3123
	23658	1380026,9188	400519,8809
	23659	1380080,4892	400450,1567
	23660	1380117,9259	400385,8328
	23661	1380121,1878	400356,8487
	23662	1380123,7143	400334,3993
	23663	1380102,5635	400283,2339
	23664	1380077,1789	400255,1555
	23665	1380066,3701	400243,1996
	23666	1380033,1029	400215,5270
	23667	1380023,4496	400221,4819
	23668	1380031,2589	400227,7296
	23669	1380036,8765	400231,9142
	23670	1380033,5094	400245,0865
	23671	1380013,8981	400263,6875
	23672	1379972,0121	400263,5526
	23673	1379969,6971	400268,5490
	23674	1379974,2276	400279,3687
	23675	1380010,1478	400301,8689
	23676	1380000,9783	400313,1142
	23677	1379992,3370	400325,1576
	23678	1379981,3892	400338,2768
	23679	1379948,1603	400321,6879
	23680	1379913,5151	400353,0971
	23681	1379907,1880	400358,8332
	23682	1379787,7151	400412,9126
	23683	1379693,4470	400452,9761
	23684	1379677,2568	400375,0047
	23685	1379610,5237	400383,6396
	23686	1379596,3110	400314,4179
	23687	1379549,8679	400325,4370
	23688	1379518,4944	400333,3105

Сведения о характерных точках границ объекта	№ точки	Координаты	
		X	Y
	23689	1379479,3556	400323,3447
	23690	1379441,3508	400284,3003
	23691	1379422,4806	400244,5212
	23692	1379409,4747	400183,7455
	23693	1379394,9691	400143,7114
	23694	1379392,3241	400127,9289
	23695	1379390,0470	400105,5807
	23696	1379388,9481	400043,8224
	23697	1379387,6277	399949,3146
	23698	1379444,9123	399962,4817
	23699	1379504,7109	399976,0763
	23700	1379532,8647	399974,1760
	23701	1379548,3217	399975,9169
	23702	1379549,2852	399973,6808
	23703	1379564,5788	399967,6078
	23704	1379579,4475	399990,0039
	23705	1379624,9379	399962,5262
	23706	1379695,4531	399919,9325
	23707	1379676,2095	399896,0944
	23708	1379639,6909	399833,0225
	23709	1379616,1878	399783,3223
	23710	1379614,4860	399778,4170
	23711	1379613,0664	399773,9940
	23712	1379584,4658	399688,5309
	23713	1379582,7467	399679,0635
	23714	1379568,4098	399600,2445
	23715	1379568,1755	399593,1496
	23716	1379566,9102	399553,9432
	23717	1379566,3479	399513,1970
	23718	1379569,0319	399460,6770
	23719	1379581,6303	399361,0658
	23720	1379582,1058	399357,3522
	23721	1379587,5299	399316,2552
	23722	1379592,9483	399256,7746
	23723	1379594,2631	399206,1945
	23724	1379591,9145	399147,7483
	23725	1379543,8760	398896,9935
	23726	1379505,4426	398696,3589
	23727	1379492,0333	398626,3582
	23728	1379486,2330	398592,1151
	23729	1379480,1643	398556,8125
	23730	1379409,8951	398608,4719
	23731	1379401,8610	398616,1096
	23732	1379396,1608	398607,7690
	23733	1379388,0362	398595,8813

Сведения о характерных точках границ объекта	№ точки	Координаты	
		X	Y
	23734	1379361,8925	398616,0248
	23735	1379372,7842	398630,1300
	23736	1379340,5945	398652,4841
	23737	1379316,1047	398681,6534
	23738	1379285,4017	398706,2611
	23739	1379249,1305	398728,2096
	23740	1379215,2617	398754,3331
	23741	1379212,3639	398750,7601
	23742	1379186,7497	398772,8322
	23743	1379181,4130	398768,5217
	23744	1379176,7913	398771,9225
	23745	1379174,4581	398774,8592
	23746	1379163,0939	398783,6414
	23747	1379144,5092	398797,7968
	23748	1379141,9824	398799,5595
	23749	1379140,1435	398796,7815
	23750	1379109,5345	398822,4598
	23751	1379107,1934	398825,8556
	23752	1379108,1707	398826,0502
	23753	1379107,6919	398829,3137
	23754	1379104,8395	398832,1216
	23755	1379096,8798	398838,0340
	23756	1379096,0974	398838,1824
	23757	1379093,2502	398839,9703
	23758	1379094,0355	398840,9622
	23759	1379082,1662	398847,4664
	23760	1379079,5135	398848,2859
	23761	1379080,2003	398849,1774
	23762	1379082,8800	398852,5880
	23763	1379082,4454	398852,8916
	23764	1379076,2412	398857,1098
	23765	1379075,7222	398856,3719
	23766	1379049,3245	398875,9819
	23767	1379048,5248	398874,8669
	23768	1379014,9777	398900,1342
	23769	1379017,3613	398903,2693
	23770	1378986,0449	398924,1471
	23771	1378978,5568	398925,1956
	23772	1378958,5178	398940,9597
	23773	1378945,8076	398948,8516
	23774	1378947,2324	398951,2333
	23775	1378950,1825	398955,5702
	23776	1378947,2320	398951,2350
	23777	1378915,6641	398975,4152
	23778	1378914,2911	398973,6862

Сведения о характерных точках границ объекта	№ точки	Координаты	
		X	Y
	23779	1378876,7554	399002,4118
	23780	1378884,1365	399011,8137
	23781	1378882,0414	399013,4728
	23782	1378856,0021	399033,1981
	23783	1378849,3732	399028,4183
	23784	1378847,0469	399026,7333
	23785	1378846,3924	399025,9160
	23786	1378842,5619	399028,3467
	23787	1378840,2620	399030,3218
	23788	1378838,7458	399034,0699
	23789	1378833,7654	399038,0573
	23790	1378832,5999	399039,7503
	23791	1378824,7978	399045,1549
	23792	1378824,9772	399047,2080
	23793	1378819,8068	399051,8617
	23794	1378801,5993	399070,9919
	23795	1378730,3172	399180,9605
	23796	1378739,0393	399193,4340
	23797	1378730,0931	399200,7477
	23798	1378730,3749	399201,2008
	23799	1378779,3888	399264,9209
	23800	1378780,5982	399265,7679
	23801	1378812,4191	399241,3179
	23802	1378833,3714	399268,2456
	23803	1378837,5069	399265,2467
	23804	1378855,3884	399288,8380
	23805	1378874,2375	399313,2739
	23806	1378891,7646	399336,4898
	23807	1378910,3130	399360,2911
	23808	1378928,6695	399384,2295
	23809	1378947,1656	399408,1900
	23810	1378965,8590	399432,3335
	23811	1378984,5854	399456,2775
	23812	1378949,0741	399484,0631
	23813	1378966,9242	399508,1299
	23814	1378804,6990	399297,6860
	23815	1378782,5400	399314,7860
	23816	1378927,7150	399503,1220
	23817	1378785,1350	399613,0310
	23818	1378777,1460	399628,0360
	23819	1378617,6080	399753,4460
	23820	1378429,0050	399513,5680
	23821	1378339,7520	399514,1600
	23822	1378301,1970	399562,0000
	23823	1378279,6320	399587,9190

Сведения о характерных точках границ объекта	№ точки	Координаты	
		X	Y
	23824	1378197,8540	399688,7580
	23825	1378181,4880	399707,2450
	23826	1378131,4310	399737,0470
	23827	1378146,8160	399760,4220
	23828	1378208,3660	399719,8660
	23829	1378352,2380	399541,2790
	23830	1378414,5910	399540,4950
	23831	1378612,8960	399792,7680
	23832	1378794,9610	399649,6550
	23833	1378802,7500	399634,8110
	23834	1378966,9890	399508,2140
	23835	1378966,9888	399508,2137
	23836	1378986,4621	399493,3926
	23837	1379014,2575	399528,9141
	23838	1378990,6476	399547,3754
	23839	1378966,6377	399565,8308
	23840	1378957,0837	399572,7750
	23841	1378942,3497	399584,1520
	23842	1378918,7292	399602,6531
	23843	1378918,3498	399602,6075
	23844	1378894,7183	399621,1685
	23845	1378894,3113	399620,9624
	23846	1378871,0247	399639,8786
	23847	1378870,5651	399639,8418
	23848	1378846,2454	399658,2825
	23849	1378849,3093	399662,0789
	23850	1378824,9896	399680,5197
	23851	1378826,0919	399682,3865
	23852	1378802,5999	399700,9896
	23853	1378802,4281	399701,1071
	23854	1378778,6672	399719,6362
	23855	1378754,9865	399738,1465
	23856	1378754,7047	399738,2623
	23857	1378731,0340	399756,7727
	23858	1378731,0509	399756,9830
	23859	1378705,9640	399776,5625
	23860	1378705,6891	399776,8885
	23861	1378675,7371	399800,0961
	23862	1378672,2612	399790,3924
	23863	1378648,7644	399807,9753
	23864	1378628,6393	399824,7446
	23865	1378617,8540	399833,7491
	23866	1378617,8575	399833,7536
	23867	1378606,3677	399843,4096
	23868	1378552,0303	399880,7462

Сведения о характерных точках границ объекта	№ точки	Координаты	
		X	Y
	23869	1378544,7523	399889,8993
	23870	1378463,2519	399924,4102
	23871	1378414,6272	399831,5870
	23872	1378395,2026	399806,8425
	23873	1378365,2039	399685,0416
	23874	1378398,3351	399643,8279
	23875	1378419,4862	399665,4776
	23876	1378419,0445	399612,9029
	23877	1378407,5584	399598,3210
	23878	1378267,6047	399798,1630
	23879	1378316,5528	399825,9328
	23880	1378317,5454	399828,4481
	23881	1378316,0507	399833,4368
	23882	1378278,5435	399931,3060
	23883	1378226,7521	399895,2065
	23884	1378212,9530	399888,9394
	23885	1378211,0939	399885,5011
	23886	1378201,2536	399882,7137
	23887	1378195,9233	399885,3447
	23888	1378184,1991	399886,1500
	23889	1378164,6394	399891,9093
	23890	1378140,1538	399895,9948
	23891	1378141,9157	399886,7018
	23892	1378101,3885	399929,0278
	23893	1378049,4500	399957,4215
	23894	1378021,7310	399970,3375
	23895	1377993,4018	399985,2697
	23896	1377981,3438	399991,0799
	23897	1377944,0160	400008,4184
	23898	1377915,3564	400016,6065
	23899	1377892,4776	400017,5723
	23900	1377888,3151	400016,8601
	23901	1377874,1758	400014,4407
	23902	1377864,0625	400010,1060
	23903	1377837,9771	400005,0369
	23904	1377823,8437	399976,7927
	23905	1377807,7242	399944,5790
	23906	1377803,1749	399942,5267
	23907	1377787,7715	399937,5250
	23908	1377767,7896	399931,0367
	23909	1377756,1330	399926,6319
	23910	1377650,3211	399894,8530
	23911	1377650,5085	399890,0492
	23912	1377637,2229	399886,2303
	23913	1377625,9538	399883,3416

Сведения о характерных точках границ объекта	№ точки	Координаты	
		X	Y
	23914	1377626,8616	399878,2782
	23915	1377610,7277	399881,5442
	23916	1377601,6968	399881,4894
	23917	1377554,0600	399891,0313
	23918	1377554,4273	399892,2463
	23919	1377526,9082	399901,2175
	23920	1377526,7838	399900,8356
	23921	1377518,4443	399903,3817
	23922	1377517,2903	399899,6137
	23923	1377516,6833	399897,5813
	23924	1377509,7185	399899,2829
	23925	1377508,4077	399902,3518
	23926	1377503,9478	399909,3434
	23927	1377501,8725	399911,2947
	23928	1377494,5714	399911,0672
	23929	1377492,3160	399914,5680
	23930	1377491,5200	399910,9722
	23931	1377470,8454	399910,3280
	23932	1377468,0049	399935,5455
	23933	1377462,7521	399954,6423
	23934	1377463,9855	399971,9422
	23935	1377464,3144	399977,2702
	23936	1377464,1291	399978,3237
	23937	1377463,2287	400033,9765
	23938	1377464,5281	400071,8873
	23939	1377476,8674	400058,8491
	23940	1377503,8200	400030,3700
	23941	1377548,6700	400043,2500
	23942	1377619,4500	400078,6500
	23943	1377635,3800	400047,5700
	23944	1377646,0800	400032,1100
	23945	1377687,5100	400020,2400
	23946	1377713,0800	399987,3700
	23947	1377767,5600	399999,1500
	23948	1377826,6200	399993,9200
	23949	1377844,7200	400029,2200
	23950	1377925,0800	400026,3700
	23951	1378102,4000	399943,0200
	23952	1378143,6700	399974,5600
	23953	1378171,6200	400029,4500
	23954	1378239,5000	400077,2200
	23955	1378312,6400	400083,3400
	23956	1378324,5200	400074,7700
	23957	1378345,6000	400080,8300
	23958	1378380,0600	400072,8700

Сведения о характерных точках границ объекта	№ точки	Координаты	
		X	Y
	23959	1378413,2500	400086,8000
	23960	1378451,3900	400067,0100
	23961	1378495,2500	400069,1600
	23962	1378584,5700	400278,5900
	23963	1378584,4900	400278,6900
	23964	1378564,5200	400301,5400
	23965	1378583,0700	400337,7100
	23966	1378601,4200	400373,4400
	23967	1378612,2700	400394,6000
	23968	1378614,9254	400575,7801
	23969	1378616,4000	400580,9100
	23970	1378620,6200	400609,9900
	23971	1378615,4387	400610,7982
	23972	1378625,2800	401282,2700
	23973	1378611,0800	402351,8400
	23974	1378612,0600	403665,0600
	23975	1378596,3000	403667,3600
	23976	1378400,0400	403516,2600
	23977	1378357,7300	403479,9200
	23978	1378346,1900	403463,6800
	23979	1378334,0600	403450,4900
	23980	1378321,9900	403441,8400
	23981	1378297,0100	403437,8300
	23982	1378267,5700	403452,2500
	23983	1378245,8700	403478,9000
	23984	1378211,8200	403492,2800
	23985	1378185,3900	403501,8400
	23986	1378153,9100	403509,2500
	23987	1378108,2300	403504,8500
	23988	1378068,6300	403515,5000
	23989	1378033,9800	403510,7400
	23990	1378019,4200	403492,7200
	23991	1378012,8500	403479,6100
	23992	1377993,6200	403455,5800
	23993	1377982,1200	403442,5400
	23994	1377968,5300	403434,2700
	23995	1377966,6600	403418,9200
	23996	1377968,1400	403395,9300
	23997	1377960,7500	403388,5000
	23998	1377957,9100	403365,0000
	23999	1377947,0600	403356,3500
	24000	1377902,8100	403397,5300
	24001	1377882,8200	403376,5000
	24002	1377853,2200	403357,7900
	24003	1377819,7600	403353,4500

Сведения о характерных точках границ объекта	№ точки	Координаты	
		X	Y
	24004	1377809,6500	403342,1300
	24005	1377807,2900	403313,8800
	24006	1377789,9900	403306,4400
	24007	1377783,4800	403288,5100
	24008	1377764,6500	403276,7800
	24009	1377737,7500	403253,1600
	24010	1377717,7700	403232,0500
	24011	1377715,9500	403213,3100
	24012	1377674,0200	403234,5500
	24013	1377634,2800	403259,2600
	24014	1377609,6000	403258,5000
	24015	1377592,8000	403242,2100
	24016	1377585,4000	403221,7600
	24017	1377591,1000	403208,7700
	24018	1377587,7700	403152,0600
	24019	1377593,2600	403090,9900
	24020	1377578,5100	403059,4800
	24021	1377567,2400	403032,6500
	24022	1377562,3900	402954,5100
	24023	1377542,5100	402933,3800
	24024	1377527,8867	402913,7494
	24025	1377516,4600	402898,4100
	24026	1377516,0112	402878,7046
	24027	1377512,8594	402917,7309
	24028	1377510,2181	402951,2591
	24029	1377508,4015	402989,2575
	24030	1377501,0358	403016,2832
	24031	1377505,0878	403043,8363
	24032	1377502,6905	403084,8610
	24033	1377496,6649	403129,7591
	24034	1377497,4908	403146,1956
	24035	1377496,8728	403163,6817
	24036	1377489,8068	403178,1625
	24037	1377492,2430	403186,8207
	24038	1377498,4500	403201,5522
	24039	1377497,2087	403212,9592
	24040	1377487,3522	403227,4511
	24041	1377467,6071	403234,6545
	24042	1377459,6847	403263,1001
	24043	1377460,8785	403290,8645
	24044	1377473,8198	403320,7956
	24045	1377483,1330	403342,7144
	24046	1377481,6893	403367,6862
	24047	1377480,7518	403406,5904
	24048	1377479,6384	403433,3523

Сведения о характерных точках границ объекта	№ точки	Координаты	
		X	Y
	24049	1377482,5155	403455,8893
	24050	1377478,0784	403488,3547
	24051	1377469,0256	403498,5337
	24052	1377456,7715	403506,2059
	24053	1377442,8284	403507,4260
	21352	1377440,9743	403512,0400
	24054	1377504,4897	403256,0732
	24055	1377532,7518	403253,2254
	24056	1377534,0340	403257,5020
	24057	1377535,3431	403279,4142
	24058	1377533,4743	403284,6655
	24059	1377524,5994	403284,8612
	24060	1377519,0250	403280,4789
	24061	1377516,8656	403277,9258
	24062	1377511,8295	403267,3948
	24063	1377507,4265	403263,6795
	24054	1377504,4897	403256,0732
	24064	1377504,6941	402276,5089
	24065	1377507,7042	402305,4531
	24066	1377507,2800	402292,4900
	24064	1377504,6941	402276,5089
	24067	1377509,3975	403229,9450
	24068	1377510,7889	403208,4217
	24069	1377511,5437	403196,7107
	24070	1377511,7385	403193,7130
	24071	1377512,4180	403183,0311
	24072	1377512,9626	403178,0383
	24073	1377513,7977	403175,6903
	24074	1377515,2180	403173,6811
	24075	1377517,4105	403172,8736
	24076	1377524,1856	403171,9445
	24077	1377525,4461	403180,6450
	24078	1377526,9145	403196,8600
	24079	1377527,1803	403199,8245
	24080	1377527,9572	403208,0877
	24081	1377529,9248	403229,0511
	24082	1377514,0716	403229,7347
	24067	1377509,3975	403229,9450
	24083	1377535,0763	403203,5430
	24084	1377545,9002	403204,7647
	24085	1377551,6218	403204,7301
	24086	1377552,0061	403203,7756
	24087	1377557,7344	403202,6209
	24088	1377565,8615	403229,7373
	24089	1377537,5422	403232,0053

Сведения о характерных точках границ объекта	№ точки	Координаты	
		X	Y
	24090	1377535,5346	403211,7114
	24083	1377535,0763	403203,5430
	24091	1377539,0247	403253,9816
	24092	1377541,3005	403252,2752
	24093	1377565,3180	403250,7432
	24094	1377565,3355	403252,9239
	24095	1377566,2969	403252,8382
	24096	1377566,3787	403253,3896
	24097	1377566,9457	403256,9487
	24098	1377568,8063	403268,9988
	24099	1377568,9519	403269,9711
	24100	1377549,1445	403283,6183
	24101	1377547,0329	403283,0266
	24102	1377540,8541	403284,8748
	24103	1377540,7480	403283,9431
	24104	1377540,2522	403279,6348
	24091	1377539,0247	403253,9816
	24105	1377568,2908	403252,6079
	24106	1377570,5246	403252,3812
	24107	1377579,1162	403246,3482
	24108	1377582,9139	403245,2147
	24109	1377586,4599	403244,1874
	24110	1377599,6672	403270,6795
	24111	1377594,7572	403272,6266
	24112	1377580,8367	403274,4893
	24113	1377575,4206	403275,4987
	24114	1377572,7159	403273,7680
	24115	1377571,0621	403271,9930
	24116	1377570,1424	403271,2891
	24117	1377569,0583	403270,2128
	24118	1377570,3002	403268,7610
	24105	1377568,2908	403252,6079
	24119	1377599,8200	397573,6106
	24120	1377608,5194	397578,7531
	24121	1377607,3918	397582,1681
	24122	1377607,8039	397637,7292
	24123	1377609,3922	397643,5812
	24124	1377614,5239	397643,5814
	24125	1377666,2974	397633,7143
	24126	1377666,2977	397633,7161
	24127	1377667,5780	397633,4720
	24128	1377669,4105	397635,3919
	24129	1377675,3690	397629,6996
	24130	1377693,6302	397644,3057
	24131	1377696,1430	397641,4580

Сведения о характерных точках границ объекта	№ точки	Координаты	
		X	Y
	24132	1377693,8950	397631,2200
	24133	1377693,4170	397629,0440
	24134	1377693,1720	397627,9270
	24135	1377691,9060	397622,1930
	24136	1377689,1650	397609,6920
	24137	1377684,8360	397590,0180
	24138	1377684,0070	397590,0110
	24139	1377683,2370	397589,9970
	24140	1377681,9850	397589,9890
	24141	1377681,6270	397589,9820
	24142	1377679,7480	397589,9670
	24143	1377678,8460	397589,9490
	24144	1377676,9950	397589,9350
	24145	1377674,9730	397589,9130
	24146	1377674,7250	397589,9130
	24147	1377674,3050	397589,9420
	24148	1377670,6480	397590,2010
	24149	1377668,8010	397588,7740
	24150	1377668,4070	397588,4710
	24151	1377668,0270	397588,1900
	24152	1377667,7350	397585,8100
	24153	1377666,4870	397575,6480
	24154	1377663,0890	397548,1350
	24155	1377662,7200	397545,1820
	24156	1377659,7750	397526,1290
	24157	1377657,8550	397513,9160
	24158	1377655,8690	397501,2320
	24159	1377655,6470	397499,8090
	24160	1377656,1210	397498,8050
	24161	1377656,4877	397498,0295
	24162	1377650,2634	397490,8031
	24163	1377661,7377	397432,4988
	24164	1377652,6470	397436,5613
	24165	1377643,5808	397484,0431
	24166	1377624,5909	397525,8906
	24167	1377602,3428	397560,9390
	24119	1377599,8200	397573,6106
	24168	1377659,7599	380236,3661
	24169	1377693,3356	380212,9524
	24170	1377701,8049	380194,3352
	24171	1377686,5183	380151,0089
	24172	1377676,2389	380143,4641
	24173	1377674,9246	380112,2285
	24174	1377675,9939	380096,2013
	24175	1377729,7303	379968,4285

Сведения о характерных точках границ объекта	№ точки	Координаты	
		X	Y
	24176	1378124,4157	379912,8156
	24177	1378003,0456	380184,7572
	24178	1377884,3733	380214,8927
	24179	1377817,4516	380234,9282
	24180	1377735,2389	380248,7944
	24181	1377698,9174	380263,1753
	24182	1377667,3438	380261,0039
	24168	1377659,7599	380236,3661
	24183	1377662,3806	397181,9825
	24184	1377678,2675	397192,2670
	24185	1377701,1666	397226,8062
	24186	1377720,3308	397324,3293
	24187	1377739,2280	397327,0620
	24188	1377848,9290	397345,1470
	24189	1377856,0790	397345,5090
	24190	1377865,2000	397347,3920
	24191	1377890,4330	397351,0530
	24192	1377890,3560	397351,5380
	24193	1377905,2120	397353,5930
	24194	1377905,5220	397353,1010
	24195	1377922,1110	397357,3930
	24196	1377932,2220	397356,7430
	24197	1377932,1160	397350,4430
	24198	1377936,5650	397344,0600
	24199	1377950,0450	397308,5010
	24200	1377951,4610	397300,9750
	24201	1377955,6040	397294,5840
	24202	1377964,6450	397265,3660
	24203	1377972,7550	397217,5290
	24204	1378020,3781	397203,3346
	24205	1378020,3803	397203,3344
	24206	1378052,5116	397193,4068
	24207	1378061,0406	397209,7402
	24208	1378073,7943	397227,2828
	24209	1378088,0842	397251,4026
	24210	1378111,3119	397262,0481
	24211	1378133,4198	397289,2862
	24212	1378152,7671	397306,4761
	24213	1378156,9516	397327,7436
	24214	1378148,8761	397352,6769
	24215	1378135,2081	397375,1583
	24216	1378126,2391	397388,3170
	24217	1378114,9004	397402,2296
	24218	1378110,7603	397419,6091
	24219	1378101,0069	397440,4601

Сведения о характерных точках границ объекта	№ точки	Координаты	
		X	Y
	24220	1378082,0533	397457,2501
	24221	1378075,3845	397481,8854
	24222	1378056,7865	397506,9827
	24223	1378051,9942	397535,4639
	24224	1378051,6240	397535,1665
	24225	1378050,5470	397541,0500
	24226	1378011,2730	397545,6670
	24227	1378006,6230	397548,8460
	24228	1377997,7500	397560,3910
	24229	1377932,5470	397549,5870
	24230	1377935,4850	397566,4580
	24231	1377936,2000	397570,3710
	24232	1377936,6200	397574,2830
	24233	1377938,1710	397580,7040
	24234	1377938,2700	397581,1120
	24235	1377938,9010	397583,0760
	24236	1377939,7040	397585,5400
	24237	1377939,7590	397585,8650
	24238	1377940,1820	397588,3030
	24239	1377947,7820	397632,6100
	24240	1377930,4190	397638,6620
	24241	1377929,8130	397638,8810
	24242	1377881,5630	397661,0770
	24243	1377878,8950	397662,3070
	24244	1377861,7800	397669,2200
	24245	1377857,3160	397668,7310
	24246	1377847,8080	397666,8950
	24247	1377812,5050	397672,1360
	24248	1377807,9170	397675,3630
	24249	1377806,9460	397675,5960
	24250	1377803,9390	397676,5640
	24251	1377800,6940	397677,3050
	24252	1377788,4040	397678,0530
	24253	1377779,7767	397677,3819
	24254	1377779,3410	397677,3480
	24255	1377774,5380	397676,9800
	24256	1377769,8190	397676,6150
	24257	1377766,6940	397676,3670
	24258	1377764,6760	397676,2240
	24259	1377762,7850	397675,5420
	24260	1377760,7490	397674,8145
	24261	1377780,2467	397683,5087
	24262	1377793,4376	397694,9982
	24263	1377804,2817	397711,0223
	24264	1377816,1503	397704,7409

Сведения о характерных точках границ объекта	№ точки	Координаты	
		X	Y
	24265	1377815,2422	397703,2571
	24266	1377821,5390	397700,2004
	24267	1377822,5166	397701,7153
	24268	1377831,8739	397697,3241
	24269	1377848,3777	397689,2387
	24270	1377854,3124	397687,6569
	24271	1377865,1849	397684,2785
	24272	1377868,2930	397683,7747
	24273	1377869,8700	397683,3282
	24274	1377874,4461	397682,3063
	24275	1377876,7835	397681,8410
	24276	1377883,9834	397677,9177
	24277	1377898,0058	397670,5655
	24278	1377929,6056	397657,5744
	24279	1377968,9033	397647,5087
	24280	1377985,8477	397644,0808
	24281	1378004,2267	397640,3643
	24282	1378015,2278	397638,4180
	24283	1378028,8858	397636,0513
	24284	1378073,9199	397630,9921
	24285	1378080,4600	397670,6173
	24286	1378087,8883	397698,9835
	24287	1378099,9947	397748,9837
	24288	1378103,6968	397766,3223
	24289	1378109,8239	397794,7492
	24290	1378102,6429	397796,7324
	24291	1378093,1647	397799,1715
	24292	1378083,9078	397801,5238
	24293	1378090,1577	397838,4842
	24294	1378095,0120	397861,0509
	24295	1378094,5337	397875,0065
	24296	1378085,7596	397942,8686
	24297	1378076,7211	398002,3152
	24298	1378046,5033	398010,6000
	24299	1378072,7800	398004,7600
	24300	1378167,4100	398005,0900
	24301	1378308,7400	397977,2900
	24302	1378231,8500	397591,8700
	24303	1378252,5000	397556,7200
	24304	1378275,3700	397514,9300
	24305	1378323,7000	397496,1300
	24306	1378361,0200	397499,9700
	24307	1378415,0700	397520,1000
	24308	1378474,0600	397505,7500
	24309	1378579,8300	397436,7400

Сведения о характерных точках границ объекта	№ точки	Координаты	
		X	Y
	24310	1378609,0900	397293,0500
	24311	1378701,9800	397377,5100
	24312	1378720,4200	397433,2900
	24313	1378714,7100	397495,7300
	24314	1378723,1800	397513,6400
	24315	1378732,8100	397521,4100
	24316	1378730,0100	397524,9100
	24317	1378741,5791	397534,3993
	24318	1378741,5800	397534,4000
	24319	1378771,4051	397558,9138
	24320	1378794,1400	397577,6000
	24321	1378883,2000	397712,7700
	24322	1378899,0900	397736,4000
	24323	1378931,7300	397836,6300
	24324	1379026,8900	397911,1600
	24325	1379062,2200	397979,0200
	24326	1379115,8600	398048,5100
	24327	1379091,0700	398213,4200
	24328	1379074,6800	398243,7100
	24329	1379071,3400	398249,8600
	24330	1379047,3300	398232,8400
	24331	1379029,9500	398230,0200
	24332	1378970,3700	398324,0700
	24333	1378965,3800	398347,4100
	24334	1378955,2800	398357,3300
	24335	1378972,6700	398375,1100
	24336	1378959,6300	398400,2300
	24337	1378916,6900	398438,2800
	24338	1378833,1400	398509,8400
	24339	1378763,6500	398592,0800
	24340	1378707,8900	398650,5500
	24341	1378616,4800	398677,2000
	24342	1378617,5000	398685,8100
	24343	1378590,2100	398728,8200
	24344	1378476,4800	398748,3300
	24345	1378454,4800	398699,0400
	24346	1378380,8300	398333,5300
	24347	1378385,1800	398323,4100
	24348	1378337,4900	398095,9500
	24349	1378162,7100	398126,0500
	24350	1378164,4700	398135,1500
	24351	1377998,7100	398165,7400
	24352	1377994,7400	398149,4900
	24353	1377932,5800	398161,9100
	24354	1377932,5777	398161,8969

Сведения о характерных точках границ объекта	№ точки	Координаты	
		X	Y
	24355	1377911,8187	398041,2496
	24356	1377886,6815	398048,1090
	24357	1377902,2974	398112,9344
	24358	1377862,8314	398121,5473
	24359	1377868,5199	398155,9087
	24360	1377874,0225	398155,1307
	24361	1377879,6283	398184,3099
	24362	1377879,6329	398184,3060
	24363	1377879,6330	398184,3080
	24364	1377879,7014	398204,8849
	24365	1377899,2213	398191,0635
	24366	1377901,5789	398194,5071
	24367	1377901,5794	398194,5103
	24368	1377903,4135	398197,1901
	24369	1377914,5100	398213,4100
	24370	1377916,5963	398216,4838
	24371	1377917,7023	398218,1174
	24372	1377918,4838	398219,6861
	24373	1377920,4572	398223,6543
	24374	1377911,8462	398225,7565
	24375	1377909,3397	398227,4833
	24376	1377906,8100	398229,2200
	24377	1377915,0700	398283,9300
	24378	1377928,5142	398295,2346
	24379	1377946,5491	398310,4024
	24380	1377947,7073	398315,1410
	24381	1377950,2800	398325,6800
	24382	1377950,2740	398325,6818
	24383	1377949,8500	398325,8100
	24384	1377949,8514	398325,8131
	24385	1377949,8499	398325,8136
	24386	1377951,7970	398330,0410
	24387	1377951,5784	398330,1126
	24388	1377951,2153	398330,2268
	24389	1377954,4166	398345,9727
	24390	1377954,6800	398347,2700
	24391	1377954,6803	398347,2700
	24392	1377954,6807	398347,2718
	24393	1377955,5107	398347,2035
	24394	1377956,7424	398353,4036
	24395	1377957,8671	398359,0806
	24396	1377959,0513	398365,7466
	24397	1378001,0929	398358,8482
	24398	1377998,5111	398352,6337
	24399	1377996,3712	398347,6901

Сведения о характерных точках границ объекта	№ точки	Координаты	
		X	Y
	24400	1377995,3600	398345,3500
	24401	1377988,4000	398329,2700
	24402	1378010,6800	398321,4200
	24403	1378030,5591	398314,4203
	24404	1378038,0027	398345,6624
	24405	1378038,4440	398347,5690
	24406	1378039,4182	398352,5595
	24407	1378117,1041	398339,8123
	24408	1378163,7495	398333,3469
	24409	1378220,7834	398327,7867
	24410	1378237,3678	398341,7868
	24411	1378240,0871	398348,5687
	24412	1378240,0881	398348,5697
	24413	1378258,4100	398599,9182
	24414	1378276,7250	398763,3828
	24415	1378279,9443	398874,9839
	24416	1378265,2769	398880,4865
	24417	1378267,9339	398901,5002
	24418	1378267,6870	398906,6575
	24419	1378258,7298	398907,6941
	24420	1378262,1771	398940,7618
	24421	1378243,1915	398942,2389
	24422	1378232,5170	398943,0698
	24423	1378200,2834	398945,5794
	24424	1378209,6665	399074,9327
	24425	1378194,1036	399088,6495
	24426	1378183,5830	399088,8690
	24427	1378115,7690	399090,2820
	24428	1378115,7661	399090,3564
	24429	1378090,8982	399089,9854
	24430	1378087,5374	399085,3043
	24431	1378087,9530	399087,7590
	24432	1378089,3494	399121,8128
	24433	1378089,5220	399126,0220
	24434	1378089,6350	399159,0510
	24435	1378089,4390	399160,3578
	24436	1378089,3360	399161,0440
	24437	1378089,4564	399167,8488
	24438	1378089,5331	399181,4725
	24439	1378089,4062	399189,9823
	24440	1378092,8819	399190,0341
	24441	1378091,1121	399259,4703
	24442	1378089,9577	399260,2740
	24443	1378089,6193	399289,0992
	24444	1378095,9925	399289,5472

Сведения о характерных точках границ объекта	№ точки	Координаты	
		X	Y
	24445	1378097,0830	399304,5289
	24446	1378094,5367	399304,6408
	24447	1378097,1916	399340,5473
	24448	1378097,2876	399341,8470
	24449	1378099,0720	399366,0090
	24450	1378100,1725	399363,3162
	24451	1378109,2805	399356,8608
	24452	1378131,6221	399340,9510
	24453	1378136,1838	399338,1485
	24454	1378139,2940	399334,8943
	24455	1378146,4937	399327,3759
	24456	1378152,9382	399320,6451
	24457	1378172,4777	399300,2127
	24458	1378177,3320	399295,9643
	24459	1378183,3720	399290,6834
	24460	1378195,6344	399279,9542
	24461	1378203,2704	399272,2067
	24462	1378206,9586	399267,7508
	24463	1378206,9582	399267,7505
	24464	1378235,0910	399233,8030
	24465	1378246,5090	399220,0250
	24466	1378337,7400	399131,9460
	24467	1378346,3290	399130,0630
	24468	1378364,4550	399123,6570
	24469	1378364,4750	399123,6444
	24470	1378364,4783	399123,6600
	24471	1378416,1330	399211,6895
	24472	1378417,2488	399214,7367
	24473	1378424,9860	399227,0875
	24474	1378434,3984	399240,9571
	24475	1378339,1032	399329,0084
	24476	1378309,0696	399396,7249
	24477	1378313,8472	399399,6545
	24478	1378322,9963	399404,6914
	24479	1378345,3579	399398,4608
	24480	1378351,9461	399381,4825
	24481	1378540,8361	399231,4759
	24482	1378625,4150	399173,5793
	24483	1378591,9192	399129,9736
	24484	1378583,7980	399137,2100
	24485	1378577,8560	399127,2380
	24486	1378578,1880	399122,9560
	24487	1378579,8899	399121,5007
	24488	1378602,9710	399101,7650
	24489	1378627,4410	399081,8830

Сведения о характерных точках границ объекта	№ точки	Координаты	
		X	Y
	24490	1378652,0860	399051,9420
	24491	1378673,5110	399020,7200
	24492	1378682,0238	399012,0169
	24493	1378702,4347	398968,5803
	24494	1378697,4300	398963,7290
	24495	1378691,9806	398958,4739
	24496	1378691,9070	398958,4030
	24497	1378692,2210	398954,8300
	24498	1378692,8010	398916,9360
	24499	1378694,8200	398914,5340
	24500	1378696,9410	398903,2340
	24501	1378699,8750	398899,7260
	24502	1378699,9020	398899,7594
	24503	1378700,0100	398899,6300
	24504	1378699,9977	398899,6066
	24505	1378700,0676	398899,5385
	24506	1378699,6052	398898,8598
	24507	1378698,7360	398897,5840
	24508	1378700,4960	398894,8720
	24509	1378701,1230	398888,4180
	24510	1378701,2694	398888,2612
	24511	1378703,2400	398873,8800
	24512	1378703,2399	398873,8493
	24513	1378703,0980	398873,9750
	24514	1378703,0760	398858,8130
	24515	1378701,7220	398842,0560
	24516	1378698,6270	398829,9780
	24517	1378697,3060	398827,2040
	24518	1378697,4433	398827,1170
	24519	1378697,4400	398827,1100
	24520	1378694,7566	398823,8441
	24521	1378689,8932	398800,9038
	24522	1378684,9486	398798,4721
	24523	1378680,9023	398792,9411
	24524	1378674,2542	398798,8910
	24525	1378674,1280	398799,0040
	24526	1378658,9480	398780,7290
	24527	1378663,4040	398776,5350
	24528	1378659,9260	398773,1370
	24529	1378655,3310	398768,6330
	24530	1378653,1920	398766,5890
	24531	1378651,2640	398761,8140
	24532	1378650,9870	398759,9530
	24533	1378646,8000	398749,3020
	24534	1378646,2930	398748,8350

Сведения о характерных точках границ объекта	№ точки	Координаты	
		X	Y
	24535	1378645,9870	398748,5100
	24536	1378646,1976	398748,2940
	24537	1378646,0724	398748,0535
	24538	1378645,8300	398748,2580
	24539	1378634,8580	398726,8880
	24540	1378634,9877	398726,7791
	24541	1378635,5580	398726,3000
	24542	1378664,7180	398700,4620
	24543	1378673,2850	398692,0990
	24544	1378717,6633	398647,3161
	24545	1378719,2500	398646,4200
	24546	1378756,3300	398617,6700
	24547	1378779,4400	398596,7100
	24548	1378787,6700	398577,8600
	24549	1378796,9431	398576,0332
	24550	1378799,6583	398573,3296
	24551	1378806,3538	398566,5279
	24552	1378806,3240	398566,4990
	24553	1378820,4930	398552,0380
	24554	1378822,9010	398549,5695
	24555	1378833,7220	398538,2263
	24556	1378834,7900	398537,0440
	24557	1378834,8227	398537,0724
	24558	1378834,9300	398536,9600
	24559	1378840,0007	398528,2998
	24560	1378856,7564	398512,5270
	24561	1378892,2648	398480,4567
	24562	1378898,0832	398486,9812
	24563	1378912,9400	398472,9280
	24564	1378910,1190	398469,7490
	24565	1378918,5980	398463,0840
	24566	1378918,6127	398463,0999
	24567	1378918,7400	398463,0000
	24568	1378934,2019	398454,6460
	24569	1378953,4040	398440,4360
	24570	1378966,5080	398426,8320
	24571	1378968,7960	398424,3680
	24572	1378971,1760	398421,7990
	24573	1378966,8540	398417,2440
	24574	1378970,3730	398413,0680
	24575	1378971,7930	398409,8850
	24576	1378971,8585	398409,9507
	24577	1378971,9300	398409,7900
	24578	1379005,1100	398376,6800
	24579	1379005,2430	398373,3921

Сведения о характерных точках границ объекта	№ точки	Координаты	
		X	Y
	24580	1379006,3184	398371,7390
	24581	1379013,0036	398330,2232
	24582	1379028,9000	398306,3500
	24583	1379019,6765	398295,1673
	24584	1379025,3959	398280,5814
	24585	1379025,1200	398280,4800
	24586	1379025,9058	398279,2811
	24587	1379032,7600	398261,8010
	24588	1379044,7756	398240,3666
	24589	1379047,0281	398240,3155
	24590	1379097,2089	398272,5669
	24591	1379106,0125	398278,2249
	24592	1379103,5240	398280,9847
	24593	1379113,3342	398288,7045
	24594	1379152,3763	398319,4276
	24595	1379186,8365	398341,2679
	24596	1379220,5288	398359,1619
	24597	1379220,6970	398359,2490
	24598	1379220,6958	398359,2506
	24599	1379220,6969	398359,2512
	24600	1379238,9740	398367,4798
	24601	1379271,0739	398331,7452
	24602	1379266,0530	398324,5095
	24603	1379265,9411	398324,1115
	24604	1379265,7502	398324,0146
	24605	1379265,4689	398323,6185
	24606	1379265,3987	398323,5666
	24607	1379264,0554	398321,6308
	24608	1379261,6066	398295,3793
	24609	1379249,6048	398269,8733
	24610	1379245,2703	398249,2614
	24611	1379244,8587	398246,3709
	24612	1379244,7141	398246,3959
	24613	1379244,5274	398245,5029
	24614	1379239,2568	398220,6695
	24615	1379239,4060	398220,6554
	24616	1379239,3900	398220,5800
	24617	1379239,0061	398220,0556
	24618	1379223,5746	398182,4109
	24619	1379231,3568	398174,1606
	24620	1379231,3497	398174,1226
	24621	1379231,4100	398174,1043
	24622	1379231,4800	398174,0300
	24623	1379226,5427	398156,4093
	24624	1379225,7560	398154,1660

Сведения о характерных точках границ объекта	№ точки	Координаты	
		X	Y
	24625	1379225,8997	398154,1147
	24626	1379225,8996	398154,1142
	24627	1379225,7563	398154,1654
	24628	1379220,9463	398134,9748
	24629	1379208,2781	398140,6885
	24630	1379206,7631	398141,3996
	24631	1379198,0921	398123,9269
	24632	1379198,2346	398123,8492
	24633	1379198,2300	398123,8400
	24634	1379200,8396	398122,4071
	24635	1379196,2936	398113,7481
	24636	1379190,5531	398103,6505
	24637	1379190,6969	398103,5722
	24638	1379190,6900	398103,5600
	24639	1379196,9300	398100,1600
	24640	1379195,8900	398097,6292
	24641	1379195,5985	398097,3246
	24642	1379187,0252	398079,3332
	24643	1379187,1648	398079,2600
	24644	1379187,1600	398079,2500
	24645	1379185,0714	398057,2748
	24646	1379184,9350	398057,3460
	24647	1379183,2450	398053,7840
	24648	1379178,8390	398044,8670
	24649	1379176,9560	398041,5130
	24650	1379177,0945	398041,4380
	24651	1379177,0900	398041,4300
	24652	1379175,4076	398038,4235
	24653	1379175,2620	398038,4980
	24654	1379169,7980	398027,2340
	24655	1379169,6010	398026,8140
	24656	1379169,0830	398025,5070
	24657	1379168,5280	398024,1390
	24658	1379163,7210	398013,6890
	24659	1379163,2830	398012,8310
	24660	1379162,7500	398011,7650
	24661	1379162,8883	398011,6980
	24662	1379162,8800	398011,6800
	24663	1379160,9400	398012,4300
	24664	1379160,7973	398012,4990
	24665	1379160,8040	398012,5130
	24666	1379147,7630	398018,8280
	24667	1379121,6470	398031,4570
	24668	1379095,9150	397979,1960
	24669	1379099,4220	397967,1550

Сведения о характерных точках границ объекта	№ точки	Координаты	
		X	Y
	24670	1379099,5538	397967,0912
	24671	1379132,8200	397950,9960
	24672	1379134,7422	397950,0470
	24673	1379119,1659	397917,8305
	24674	1379118,5120	397916,4780
	24675	1379118,5872	397916,4421
	24676	1379118,9012	397916,2925
	24677	1379116,0993	397910,4734
	24678	1379116,0048	397910,2770
	24679	1379114,8800	397907,9410
	24680	1379139,5470	397884,2670
	24681	1379139,5525	397884,2625
	24682	1379139,4700	397884,0840
	24683	1379137,1340	397879,2370
	24684	1379136,5870	397878,1020
	24685	1379130,6990	397858,4210
	24686	1379128,0045	397857,6501
	24687	1379111,0290	397852,7930
	24688	1379113,1870	397838,5100
	24689	1379112,9600	397823,8230
	24690	1379111,6640	397814,4570
	24691	1379107,6790	397804,5000
	24692	1379125,8160	397785,0670
	24693	1379143,4520	397801,0320
	24694	1379146,9340	397819,5380
	24695	1379147,1008	397821,2760
	24696	1379161,1100	397835,2400
	24697	1379181,3756	397828,7204
	24698	1379182,7123	397826,6688
	24699	1379233,3895	397749,1615
	24700	1379231,0604	397749,0768
	24701	1379245,0173	397728,0109
	24702	1379262,8830	397701,0423
	24703	1379269,4719	397691,0970
	24704	1379283,3990	397670,0724
	24705	1379312,5381	397670,5072
	24706	1379311,6806	397672,3347
	24707	1379304,6550	397687,3728
	24708	1379343,0553	397688,5159
	24709	1379342,9406	397701,2502
	24710	1379374,0973	397705,5559
	24711	1379374,1138	397706,1808
	24712	1379384,1260	397705,2020
	24713	1379406,0300	397705,0230
	24714	1379426,9150	397703,0740

Сведения о характерных точках границ объекта	№ точки	Координаты	
		X	Y
	24715	1379437,8830	397703,2310
	24716	1379447,3590	397705,0960
	24717	1379470,5070	397712,7640
	24718	1379477,3430	397715,0160
	24719	1379502,7580	397726,6050
	24720	1379498,1990	397736,4930
	24721	1379515,3510	397742,8700
	24722	1379515,2920	397744,1210
	24723	1379514,9060	397752,9540
	24724	1379533,2760	397753,1660
	24725	1379533,6370	397749,8050
	24726	1379541,2510	397750,5050
	24727	1379553,8095	397752,6835
	24728	1379562,5229	397759,4241
	24729	1379564,3134	397755,2220
	24730	1379594,6361	397769,3186
	24731	1379595,7149	397766,5715
	24732	1379603,6993	397746,2398
	24733	1379608,8498	397733,1245
	24734	1379632,5481	397679,8241
	24735	1379651,3784	397688,8263
	24736	1379614,4165	397776,9262
	24737	1379633,6189	397788,3957
	24738	1379648,7152	397797,4128
	24739	1379640,3715	397818,5890
	24740	1379673,0064	397835,8770
	24741	1379681,1520	397815,7240
	24742	1379681,1817	397815,7360
	24743	1379681,1700	397815,7640
	24744	1379704,4170	397825,1660
	24745	1379727,5330	397834,5060
	24746	1379757,5030	397834,7620
	24747	1379757,5004	397834,7498
	24748	1379776,2746	397834,9066
	24749	1379806,2276	397844,4753
	24750	1379825,4040	397850,9926
	24751	1379828,9933	397853,0403
	24752	1379828,9840	397853,0370
	24753	1379846,6500	397863,1150
	24754	1379857,4859	397879,1441
	24755	1379857,4999	397879,1668
	24756	1379867,9123	397894,5551
	24757	1379874,8021	397905,4500
	24758	1379900,2594	397947,4578
	24759	1379904,7564	397955,5773

Сведения о характерных точках границ объекта	№ точки	Координаты	
		X	Y
	24760	1379908,4062	397961,4781
	24761	1379932,4424	397972,4727
	24762	1379938,6162	397971,6246
	24763	1379939,7678	397972,2019
	24764	1379973,8134	397968,6777
	24765	1379981,5098	397967,1518
	24766	1379994,2028	397963,1822
	24767	1380002,7380	397956,9084
	24768	1380010,4240	397948,5614
	24769	1380030,9910	397923,5534
	24770	1380089,3468	397846,1591
	24771	1380131,0789	397798,9626
	24772	1380183,0800	397740,5859
	24773	1380164,7520	397728,9696
	24774	1380151,4324	397714,3303
	24775	1380139,1223	397700,8006
	24776	1380153,2889	397688,9518
	24777	1380118,5906	397654,2798
	24778	1380110,2321	397647,6697
	24779	1380109,8688	397647,8672
	24780	1380087,0921	397657,4093
	24781	1380083,8304	397651,4495
	24782	1380079,4599	397653,4347
	24783	1380066,2538	397629,5431
	24784	1380078,5937	397622,5265
	24785	1380071,1885	397616,6475
	24786	1380056,3054	397623,9436
	24787	1380048,4569	397629,1075
	24788	1380026,7116	397643,2558
	24789	1380016,9304	397629,8073
	24790	1380023,9330	397618,3296
	24791	1380027,1944	397602,8553
	24792	1380029,8331	397594,9331
	24793	1380035,9928	397578,4786
	24794	1380025,8845	397564,9629
	24795	1380007,3223	397571,9729
	24796	1379984,4062	397574,0314
	24797	1379980,5382	397554,4100
	24798	1379976,3634	397533,8937
	24799	1379973,9806	397512,6041
	24800	1380012,2873	397507,9547
	24801	1380010,2438	397460,1832
	24802	1379990,8365	397415,8982
	24803	1379974,5159	397371,6593
	24804	1379933,7549	397310,0750

Сведения о характерных точках границ объекта	№ точки	Координаты	
		X	Y
	24805	1379906,3660	397283,4234
	24806	1379875,9544	397269,7493
	24807	1379878,3510	397251,3970
	24808	1379883,5120	397210,2830
	24809	1379887,6650	397156,6170
	24810	1379885,0120	397047,5990
	24811	1379889,2060	397041,9380
	24812	1379892,7350	397031,8020
	24813	1379893,6150	397021,2790
	24814	1379889,4360	397020,3410
	24815	1379885,6650	397011,9500
	24816	1379882,2380	397013,3990
	24817	1379881,7230	397013,8880
	24818	1379881,1258	397012,5632
	24819	1379874,5110	396997,8900
	24820	1379856,5460	396958,3930
	24821	1379832,0142	396914,5659
	24822	1379817,9089	396864,9935
	24823	1379781,5270	396875,5200
	24824	1379779,1165	396875,5252
	24825	1379779,1465	396875,5554
	24826	1379611,9296	396875,8809
	24827	1379612,9377	396854,5719
	24828	1379685,4739	396643,7256
	24829	1379675,6905	396620,5731
	24830	1379671,7433	396605,8036
	24831	1379671,1292	396603,5056
	24832	1379657,2683	396581,6008
	24833	1379641,5463	396556,7315
	24834	1379649,3081	396554,6969
	24835	1379657,6443	396553,0510
	24836	1379652,3676	396533,3185
	24837	1379645,7365	396536,6602
	24838	1379631,5543	396507,8031
	24839	1379626,2420	396493,1410
	24840	1379618,7466	396484,0174
	24841	1379613,5668	396477,9090
	24842	1379612,2335	396477,4390
	24843	1379593,2756	396448,9007
	24844	1379590,6005	396445,8602
	24845	1379588,0970	396444,7227
	24846	1379606,5995	396442,5545
	24847	1379615,5803	396441,5021
	24848	1379623,4449	396440,6192
	24849	1379620,0832	396433,3177

Сведения о характерных точках границ объекта	№ точки	Координаты	
		X	Y
	24850	1379618,3973	396429,6718
	24851	1379521,5497	396219,6184
	24852	1379503,4349	396180,3290
	24853	1379471,2115	396110,4249
	24854	1379469,5838	396106,8999
	24855	1379462,0415	396090,5338
	24856	1379459,8027	396085,6778
	24857	1379458,8974	396083,7260
	24858	1379449,8974	396064,1939
	24859	1379449,1541	396062,5818
	24860	1379448,8088	396062,7215
	24861	1379440,4700	396065,8877
	24862	1379442,7781	396074,7430
	24863	1379444,2111	396074,2847
	24864	1379448,3259	396072,9663
	24865	1379451,9757	396085,0930
	24866	1379451,9757	396085,0930
	24867	1379451,9760	396085,0940
	24868	1379451,9750	396085,0932
	24869	1379445,5673	396086,9178
	24870	1379445,3282	396090,2049
	24871	1379438,6466	396088,8849
	24872	1379437,6463	396089,1693
	24873	1379414,0777	396095,8698
	24874	1379409,0514	396099,5755
	24875	1379382,4223	396099,9698
	24876	1379380,7898	396099,9940
	24877	1379373,5767	396092,7350
	24878	1379375,1389	396071,8243
	24879	1379379,6234	396070,9110
	24880	1379379,7405	396070,8870
	24881	1379387,7106	396069,0085
	24882	1379389,8600	396069,0270
	24883	1379398,3123	396067,1524
	24884	1379393,9613	396043,2080
	24885	1379431,4999	396031,9894
	24886	1379406,0650	396007,8124
	24887	1379376,8243	396013,6983
	24888	1379378,8893	396016,9487
	24889	1379378,8904	396025,4513
	24890	1379373,8736	396031,1376
	24891	1379346,9915	396053,7289
	24892	1379338,6768	396064,1879
	24893	1379337,3946	396066,1038
	24894	1379336,3031	396068,3643

Сведения о характерных точках границ объекта	№ точки	Координаты	
		X	Y
	24895	1379335,3416	396069,1715
	24896	1379326,2239	396082,7957
	24897	1379312,4906	396105,0241
	24898	1379300,5585	396128,6232
	24899	1379300,5583	396128,6236
	24900	1379300,5570	396128,6250
	24901	1379284,6222	396146,0512
	24902	1379269,4770	396165,7840
	24903	1379256,9297	396188,7643
	24904	1379243,5105	396216,8275
	24905	1379237,8962	396234,4061
	24906	1379231,0188	396246,1458
	24907	1379230,0996	396252,9153
	24908	1379231,0755	396270,4313
	24909	1379222,5267	396315,4224
	24910	1379215,7456	396340,0079
	24911	1379214,8439	396357,6089
	24912	1379209,7225	396389,2075
	24913	1379209,2517	396390,6208
	24914	1379189,3799	396403,1143
	24915	1379122,7106	396448,0459
	24916	1379131,5644	396466,5064
	24917	1379109,5812	396470,4592
	24918	1379093,4194	396479,7599
	24919	1379095,3332	396482,8791
	24920	1379095,3326	396482,8796
	24921	1379090,2508	396487,6642
	24922	1379083,1379	396490,0986
	24923	1379083,1392	396490,1003
	24924	1379086,2107	396494,0093
	24925	1379080,4707	396496,9523
	24926	1379077,3716	396492,0739
	24927	1379075,2410	396492,8030
	24928	1379071,7120	396493,3690
	24929	1379071,8140	396489,2370
	24930	1379066,7000	396483,6450
	24931	1379070,1930	396480,0060
	24932	1379056,3362	396466,1377
	24933	1379045,5253	396482,1009
	24934	1379046,5914	396487,8505
	24935	1379049,6690	396491,2630
	24936	1379047,5514	396493,0284
	24937	1379047,8531	396494,6552
	24938	1379044,4318	396495,6260
	24939	1379043,7740	396496,1720

Сведения о характерных точках границ объекта	№ точки	Координаты	
		X	Y
	24940	1379043,5010	396496,4130
	24941	1379043,1971	396495,9763
	24942	1379031,8837	396499,1865
	24943	1379035,3700	396506,1200
	24944	1379028,0200	396509,3300
	24945	1379028,7900	396511,2700
	24946	1379023,3900	396514,9100
	24947	1379002,8500	396522,9500
	24948	1379007,0200	396533,7400
	24949	1379005,5300	396539,1000
	24950	1379009,1400	396550,6400
	24951	1379013,0340	396563,1201
	24952	1379016,3620	396573,7784
	24953	1379016,3597	396573,7791
	24954	1379016,3600	396573,7800
	24955	1379005,0400	396577,2800
	24956	1378985,3200	396580,3900
	24957	1378985,3189	396580,3863
	24958	1378985,3175	396580,3866
	24959	1378982,1987	396569,5879
	24960	1378979,0600	396558,7220
	24961	1378973,6160	396539,8371
	24962	1378969,3500	396539,6200
	24963	1378968,8399	396535,1880
	24964	1378968,4460	396531,8000
	24965	1378967,8980	396527,8790
	24966	1378967,1600	396527,5200
	24967	1378966,5946	396527,2432
	24968	1378966,2010	396527,0550
	24969	1378966,2018	396527,0509
	24970	1378966,2000	396527,0500
	24971	1378966,2022	396527,0487
	24972	1378967,0920	396522,2950
	24973	1378955,5800	396525,6130
	24974	1378936,0920	396529,0730
	24975	1378936,1690	396529,3360
	24976	1378918,2510	396532,8510
	24977	1378916,1152	396533,0020
	24978	1378908,1400	396533,5700
	24979	1378897,3000	396538,2700
	24980	1378892,9358	396538,7382
	24981	1378884,7102	396539,6270
	24982	1378883,1162	396539,7993
	24983	1378879,9449	396540,5987
	24984	1378878,9475	396541,1068

Сведения о характерных точках границ объекта	№ точки	Координаты	
		X	Y
	24985	1378873,3894	396543,9379
	24986	1378872,7000	396544,2900
	24987	1378872,1127	396542,5731
	24988	1378783,6715	396564,8678
	24989	1378783,9460	396565,5000
	24990	1378787,2090	396573,3180
	24991	1378778,0730	396578,6910
	24992	1378774,2400	396572,2090
	24993	1378772,4480	396567,6970
	24994	1378762,0687	396570,3135
	24995	1378762,2209	396570,6691
	24996	1378762,3630	396571,0010
	24997	1378766,2720	396577,9720
	24998	1378773,3390	396587,7390
	24999	1378768,7830	396590,5060
	25000	1378759,3960	396591,6010
	25001	1378755,9830	396583,6920
	25002	1378738,7290	396589,8020
	25003	1378738,6667	396589,1583
	25004	1378725,1628	396586,7369
	25005	1378725,1481	396586,7342
	25006	1378720,6070	396586,2760
	25007	1378720,1152	396585,8297
	25008	1378711,4770	396584,2722
	25009	1378709,0939	396583,1064
	25010	1378706,9453	396582,4296
	25011	1378704,7823	396581,7482
	25012	1378685,4391	396581,9033
	25013	1378686,8200	396576,7200
	25014	1378665,1000	396569,0800
	25015	1378644,5800	396577,1900
	25016	1378612,5400	396580,6300
	25017	1378554,1348	396594,8946
	25018	1378518,3121	396595,5995
	25019	1378518,5430	396596,1270
	25020	1378507,4800	396600,1060
	25021	1378506,4006	396595,8339
	25022	1378497,5711	396596,0077
	25023	1378493,3400	396596,8720
	25024	1378490,1416	396596,1539
	25025	1378466,6159	396596,6168
	25026	1378460,3880	396598,0210
	25027	1378460,1812	396596,7435
	25028	1378459,8718	396596,7496
	25029	1378460,3840	396598,8390

Сведения о характерных точках границ объекта	№ точки	Координаты	
		X	Y
	25030	1378449,2300	396598,1640
	25031	1378448,5569	396596,9722
	25032	1378440,1336	396597,1380
	25033	1378419,9854	396559,3274
	25034	1378393,4197	396572,7335
	25035	1378395,0270	396576,3190
	25036	1378384,1760	396581,3410
	25037	1378382,4783	396578,2550
	25038	1378343,0895	396591,5624
	25039	1378340,0097	396598,2154
	25040	1378273,6856	396610,5168
	25041	1378274,8319	396614,2339
	25042	1378278,4060	396625,8240
	25043	1378278,4059	396625,8240
	25044	1378167,7820	396633,2700
	25045	1378157,4119	396649,6605
	25046	1378139,5742	396667,6053
	25047	1378143,7566	396674,1370
	25048	1378135,4940	396680,3290
	25049	1378147,6850	396694,7360
	25050	1378150,9162	396692,4589
	25051	1378159,0755	396701,5740
	25052	1378184,0385	396704,8537
	25053	1378205,5080	396731,7140
	25054	1378232,9960	396706,2180
	25055	1378240,1320	396696,3600
	25056	1378251,3120	396694,8490
	25057	1378256,0970	396694,2060
	25058	1378293,8546	396736,4795
	25059	1378292,3964	396737,6681
	25060	1378290,7070	396739,0422
	25061	1378290,7074	396739,0450
	25062	1378290,7060	396739,0430
	25063	1378267,5330	396713,0550
	25064	1378252,1194	396726,8846
	25065	1378260,2220	396735,6410
	25066	1378260,2220	396735,6410
	25067	1378260,2214	396735,6404
	25068	1378232,7082	396761,0340
	25069	1378232,7046	396761,0373
	25070	1378227,6923	396765,7208
	25071	1378235,7695	396774,3922
	25072	1378237,2201	396776,0727
	25073	1378242,5191	396782,2118
	25074	1378245,6916	396779,0416

Сведения о характерных точках границ объекта	№ точки	Координаты	
		X	Y
	25075	1378245,6900	396779,0400
	25076	1378259,4200	396764,8600
	25077	1378266,7200	396763,1000
	25078	1378273,9700	396761,9500
	25079	1378294,6300	396779,9000
	25080	1378294,5500	396784,7200
	25081	1378288,8200	396790,7100
	25082	1378288,5082	396790,4045
	25083	1378291,4070	396793,3070
	25084	1378300,5940	396802,5160
	25085	1378304,7660	396815,1930
	25086	1378304,7515	396815,2076
	25087	1378341,9017	396928,1374
	25088	1378331,0442	396939,3561
	25089	1378352,6338	396960,2076
	25090	1378337,3436	396976,0247
	25091	1378314,3332	396953,7907
	25092	1378300,4257	396968,1769
	25093	1378314,7921	396982,0742
	25094	1378293,9308	397003,6436
	25095	1378274,7600	396985,1135
	25096	1378267,0224	396993,2322
	25097	1378262,2137	396998,2776
	25098	1378262,2135	396998,2774
	25099	1378254,1078	396990,5262
	25100	1378248,8348	396985,4940
	25101	1378245,2719	396982,0938
	25102	1378245,2750	396982,0930
	25103	1378247,3040	396979,7750
	25104	1378228,4450	396963,0620
	25105	1378228,4920	396963,0110
	25106	1378209,1800	396946,7320
	25107	1378220,6670	396933,8650
	25108	1378203,0040	396919,0970
	25109	1378204,6434	396917,3404
	25110	1378203,1789	396915,9248
	25111	1378190,4880	396929,2480
	25112	1378169,0630	396910,2640
	25113	1378174,1840	396904,6290
	25114	1378176,1180	396906,4280
	25115	1378184,0240	396898,0260
	25116	1378166,7850	396881,1120
	25117	1378177,0970	396870,3410
	25118	1378179,5900	396868,0810
	25119	1378181,4620	396867,9430

Сведения о характерных точках границ объекта	№ точки	Координаты	
		X	Y
	25120	1378181,5924	396868,0668
	25121	1378187,3790	396862,0791
	25122	1378174,8370	396850,1450
	25123	1378169,5935	396844,9918
	25124	1378159,3430	396834,2820
	25125	1378146,5790	396819,5440
	25126	1378163,5110	396800,7610
	25127	1378158,2010	396794,8080
	25128	1378150,4480	396786,1350
	25129	1378137,8080	396771,3230
	25130	1378135,1400	396768,2100
	25131	1378126,8052	396758,4342
	25132	1378125,1156	396757,0602
	25133	1378108,3820	396775,2730
	25134	1378100,9590	396766,6219
	25135	1378096,6180	396770,7540
	25136	1378078,2400	396790,1870
	25137	1378076,5680	396788,7410
	25138	1378064,7145	396801,3716
	25139	1378058,4610	396808,0350
	25140	1378053,0236	396816,7438
	25141	1378046,5708	396813,7063
	25142	1377992,6564	396788,3269
	25143	1377881,9657	396866,4670
	25144	1377861,3282	396881,0357
	25145	1377834,4283	396900,0252
	25146	1377823,3376	396886,9062
	25147	1377821,5190	396888,3397
	25148	1377695,4242	396987,7345
	25149	1377685,8122	397001,9779
	25150	1377696,8693	397086,7785
	24183	1377662,3806	397181,9825
	25151	1377693,2500	402731,2700
	25152	1377695,9800	402744,0300
	25153	1377712,3100	402752,4000
	25154	1377714,7000	402765,4800
	25155	1377718,4600	402777,9200
	25156	1377718,5100	402788,7800
	25157	1377712,9700	402813,2700
	25158	1377727,3500	402828,1700
	25159	1377837,4400	402810,9900
	25160	1377846,4900	402780,7600
	25161	1377851,7800	402741,6200
	25162	1377847,1500	402689,1700
	25163	1377850,2200	402662,6300

Сведения о характерных точках границ объекта	№ точки	Координаты	
		X	Y
	25164	1377859,1300	402629,5800
	25165	1377875,7800	402602,0000
	25166	1377841,8600	402575,7800
	25167	1377778,9000	402648,0400
	25168	1377766,2400	402660,0300
	25169	1377759,7000	402673,5400
	25170	1377745,2300	402676,5700
	25171	1377732,9100	402675,6300
	25172	1377717,1300	402697,7100
	25151	1377693,2500	402731,2700
	25173	1377790,5714	379837,0809
	25174	1377840,3304	379686,2942
	25175	1378159,9123	379736,5313
	25176	1378145,2664	379792,3736
	25173	1377790,5714	379837,0809
	25177	1377923,3847	405619,6573
	25178	1377938,6851	405593,2027
	25179	1377954,2206	405589,0552
	25180	1377967,2386	405590,5534
	25181	1377972,0424	405591,1063
	25182	1378007,9737	405599,8545
	25183	1378045,7730	405613,9380
	25184	1378045,8958	405613,9858
	25185	1378096,4650	405633,6569
	25186	1378094,6362	405643,3486
	25187	1378094,4961	405647,3063
	25188	1378089,7687	405656,7934
	25189	1378087,6800	405660,9800
	25190	1378092,2200	405663,2600
	25191	1378092,0027	405663,7054
	25192	1378076,9700	405694,5200
	25193	1378070,3263	405709,0898
	25194	1378055,6239	405708,0386
	25195	1378047,4882	405702,9186
	25196	1378042,9488	405696,0669
	25197	1378009,9560	405682,3621
	25198	1378000,8879	405667,9449
	25199	1377980,7751	405651,9347
	25200	1377961,7446	405642,7824
	25177	1377923,3847	405619,6573
	25201	1377924,9618	396965,2432
	25202	1377941,5978	396955,7396
	25203	1377973,7696	396932,6361
	25204	1377992,9000	396957,0572
	25205	1377976,5661	396969,7729

Сведения о характерных точках границ объекта	№ точки	Координаты	
		X	Y
	25206	1377945,0014	396994,3498
	25207	1377944,0510	396995,1017
	25208	1377926,7127	396971,2415
	25209	1377928,5263	396969,8153
	25201	1377924,9618	396965,2432
	25210	1377925,9611	398037,3905
	25211	1377934,7096	398035,4461
	25212	1377931,1310	398035,9797
	25210	1377925,9611	398037,3905
	25213	1378046,1611	395398,5928
	25214	1378048,3650	395398,5550
	25215	1378051,9398	395407,2914
	25216	1378065,3872	395401,9025
	25217	1378093,8688	395390,2695
	25218	1378089,7126	395371,9642
	25219	1378096,6243	395357,8646
	25220	1378115,5939	395366,1792
	25221	1378116,4403	395377,0709
	25222	1378116,8500	395376,9100
	25223	1378121,1640	395374,2600
	25224	1378123,8760	395372,8260
	25225	1378126,6430	395373,7530
	25226	1378128,8539	395375,9801
	25227	1378141,2931	395370,8994
	25228	1378141,9870	395372,3620
	25229	1378147,1010	395369,9610
	25230	1378148,9700	395373,8010
	25231	1378161,6130	395368,8660
	25232	1378160,0580	395365,5520
	25233	1378159,0973	395363,6274
	25234	1378175,8144	395356,7995
	25235	1378176,2320	395357,7220
	25236	1378185,4714	395352,8551
	25237	1378217,4598	395339,7898
	25238	1378217,2140	395339,2820
	25239	1378228,3830	395332,7930
	25240	1378229,4476	395334,8935
	25241	1378232,0804	395333,8181
	25242	1378241,8070	395327,2270
	25243	1378242,8182	395329,4324
	25244	1378263,4312	395321,0131
	25245	1378263,2800	395320,6530
	25246	1378269,4960	395317,6230
	25247	1378276,0080	395314,4660
	25248	1378276,5847	395315,6407

Сведения о характерных точках границ объекта	№ точки	Координаты	
		X	Y
	25249	1378296,7242	395307,4149
	25250	1378298,9630	395312,2830
	25251	1378301,1240	395317,1710
	25252	1378322,8775	395300,9834
	25253	1378320,9690	395296,6140
	25254	1378327,6813	395287,2742
	25255	1378327,7152	395287,2271
	25256	1378327,7210	395287,2190
	25257	1378323,8160	395278,1960
	25258	1378333,4550	395274,5020
	25259	1378333,4560	395274,5063
	25260	1378367,1221	395261,6114
	25261	1378375,3397	395261,2039
	25262	1378375,3401	395261,2049
	25263	1378394,2016	395258,9935
	25264	1378390,1650	395248,7950
	25265	1378408,6890	395244,2840
	25266	1378412,2260	395259,4170
	25267	1378412,5456	395260,1087
	25268	1378458,0965	395241,5038
	25269	1378465,7219	395237,0626
	25270	1378466,3880	395238,6480
	25271	1378466,9250	395239,9190
	25272	1378516,8020	395208,4300
	25273	1378539,8276	395193,9017
	25274	1378576,2460	395170,9230
	25275	1378576,2500	395170,9200
	25276	1378561,8300	395149,8600
	25277	1378561,8250	395149,8690
	25278	1378434,4800	395231,0490
	25279	1378419,3800	395226,0410
	25280	1378412,0188	395213,6767
	25281	1378389,8849	395219,4829
	25282	1378389,8824	395219,4828
	25283	1378366,0170	395231,0560
	25284	1378341,1640	395243,1120
	25285	1378315,2130	395255,7080
	25286	1378286,3080	395269,7280
	25287	1378263,1750	395280,9480
	25288	1378245,0490	395289,7410
	25289	1378245,0468	395289,7365
	25290	1378245,0467	395289,7363
	25291	1378235,3862	395291,9106
	25292	1378221,7574	395296,5499
	25293	1378221,3300	395295,5500

Сведения о характерных точках границ объекта	№ точки	Координаты	
		X	Y
	25294	1378209,5772	395302,2958
	25295	1378201,5110	395289,8470
	25296	1378199,2934	395291,0418
	25297	1378193,6800	395294,0600
	25298	1378177,9800	395302,4000
	25299	1378176,8260	395303,0083
	25300	1378175,3960	395303,7610
	25301	1378169,7368	395306,6967
	25302	1378156,2700	395313,6800
	25303	1378158,2975	395318,1522
	25304	1378139,5029	395324,5501
	25305	1378137,0800	395319,7300
	25306	1378120,4800	395327,0600
	25307	1378102,0200	395332,4900
	25308	1378096,7100	395333,8200
	25309	1378079,5121	395339,5953
	25310	1378072,4950	395341,9510
	25311	1378073,7837	395347,0128
	25312	1378058,4870	395352,1285
	25313	1378054,4178	395346,2000
	25314	1378048,1020	395347,9950
	25315	1378062,9100	395391,0626
	25213	1378046,1611	395398,5928
	25316	1378080,3077	404351,5302
	25317	1378080,3150	404351,6204
	25318	1378080,3151	404351,5508
	25316	1378080,3077	404351,5302
	25319	1378098,9875	381672,8404
	25320	1378111,1879	381646,0495
	25321	1378110,5086	381635,0816
	25322	1378108,2697	381615,6614
	25323	1378118,7469	381591,3735
	25324	1378126,6331	381571,2615
	25325	1378130,3561	381547,7157
	25326	1378143,1855	381535,2636
	25327	1378182,0507	381472,6256
	25328	1378226,7019	381417,6602
	25329	1378255,7566	381391,1207
	25330	1378270,4349	381367,7384
	25331	1378315,4785	381325,4308
	25332	1378407,3399	381290,3697
	25333	1378404,6781	381296,4087
	25334	1378376,6421	381311,1627
	25335	1378366,2529	381329,5516
	25336	1378354,9329	381353,8269

Сведения о характерных точках границ объекта	№ точки	Координаты	
		X	Y
	25337	1378337,9402	381362,8453
	25338	1378320,9350	381372,7064
	25339	1378308,8729	381390,2274
	25340	1378278,9503	381418,4398
	25341	1378263,3917	381444,3376
	25342	1378265,6180	381464,6006
	25343	1378252,6755	381484,6372
	25344	1378212,5271	381520,2830
	25345	1378190,3021	381541,0240
	25346	1378189,1577	381561,2366
	25347	1378183,8499	381578,0155
	25348	1378168,4043	381596,3290
	25349	1378162,4802	381597,9264
	25350	1378149,7766	381601,9514
	25351	1378139,5005	381612,7558
	25352	1378130,8596	381626,9563
	25353	1378131,4634	381642,9804
	25354	1378123,5017	381668,1488
	25355	1378106,4965	381678,0099
	25319	1378098,9875	381672,8404
	25356	1378164,0898	383245,2921
	25357	1378191,3526	383278,8007
	25358	1378233,8958	383290,1134
	25359	1378289,4091	383290,9417
	25360	1378340,8910	383275,6929
	25361	1378377,4409	383270,4213
	25362	1378426,2450	383228,0426
	25363	1378442,1817	383214,2040
	25364	1378434,0394	383187,3875
	25365	1378454,6257	383167,4064
	25366	1378477,3313	383148,5248
	25367	1378499,8775	383140,3188
	25368	1378522,1848	383148,1263
	25369	1378561,5572	383157,2561
	25370	1378561,0634	383190,3506
	25371	1378576,7105	383215,1434
	25372	1378593,9349	383205,7902
	25373	1378619,3174	383222,1860
	25374	1378637,6253	383211,7811
	25375	1378658,8491	383220,6402
	25376	1378672,3929	383243,2661
	25377	1378671,6443	383293,4415
	25378	1378675,2933	383335,1402
	25379	1378654,7866	383349,7834
	25380	1378659,2484	383408,5790

Сведения о характерных точках границ объекта	№ точки	Координаты	
		X	Y
	25381	1378650,3574	383431,9380
	25382	1378621,2465	383450,7240
	25383	1378582,3842	383478,9748
	25384	1378527,6518	383497,3785
	25385	1378489,9048	383522,4425
	25386	1378467,1993	383541,3242
	25387	1378470,1789	383556,3178
	25388	1378486,0490	383566,1648
	25389	1378508,4838	383565,4318
	25390	1378530,0739	383549,7369
	25391	1378559,0096	383542,6940
	25392	1378583,6273	383538,7901
	25393	1378597,7605	383521,9162
	25394	1378614,9530	383514,6981
	25395	1378642,7415	383512,9771
	25396	1378669,3031	383521,9159
	25397	1378702,6524	383505,3287
	25398	1378819,0385	383443,9328
	25399	1378817,1361	383418,4094
	25400	1378828,0885	383395,1737
	25401	1378847,1666	383371,5315
	25402	1378860,8737	383359,2524
	25403	1378862,4716	383347,3863
	25404	1378864,4595	383328,0969
	25405	1378871,2353	383305,7450
	25406	1378891,8503	383285,0464
	25407	1378923,4792	383276,9625
	25408	1378947,7055	383273,0358
	25409	1378950,7937	383260,4784
	25410	1378962,8333	383231,2491
	25411	1378952,6318	383205,6168
	25412	1378956,0469	383185,9021
	25413	1378962,6908	383158,9534
	25414	1378970,4523	383126,8199
	25415	1378973,4766	383101,1702
	25416	1378974,1660	383054,9667
	25417	1378979,6461	383038,3766
	25418	1378942,7587	383003,4045
	25419	1378928,7380	383030,8482
	25420	1378926,7885	383034,6643
	25421	1378926,7881	383034,6648
	25422	1378926,7880	383034,6650
	25423	1378887,4450	383082,0570
	25424	1378887,4405	383082,0594
	25425	1378886,5300	383082,5419

Сведения о характерных точках границ объекта	№ точки	Координаты	
		X	Y
	25426	1378860,2340	383096,4780
	25427	1378834,0670	383088,4410
	25428	1378770,6920	383067,0850
	25429	1378743,7707	383055,9279
	25430	1378740,7046	383054,6572
	25431	1378715,9230	383044,3905
	25432	1378631,5922	383000,1727
	25433	1378595,1130	382981,0470
	25434	1378475,6336	382957,0627
	25435	1378356,2820	382933,1040
	25436	1378331,1012	382927,7963
	25437	1378247,8642	382910,2523
	25438	1378247,8638	382910,2523
	25439	1378247,8652	382910,2534
	25440	1378238,3450	382963,8763
	25441	1378238,3473	382963,8765
	25442	1378303,0471	382969,4037
	25443	1378350,9227	382979,0099
	25444	1378333,6449	382981,0723
	25445	1378370,0410	382989,1569
	25446	1378378,4500	383014,1572
	25447	1378359,9043	383039,1051
	25448	1378353,2549	383092,5664
	25449	1378347,3913	383126,2978
	25450	1378322,8214	383126,9990
	25451	1378296,8491	383078,5605
	25452	1378248,9203	383070,3707
	25453	1378206,9827	383090,0332
	25454	1378172,1517	383134,3611
	25455	1378179,0990	383169,7022
	25456	1378169,0609	383198,3830
	25356	1378164,0898	383245,2921
	25457	1378252,5490	379930,3180
	25458	1378303,1930	379928,8360
	25459	1378312,4530	379927,5770
	25460	1378316,6940	379973,1800
	25461	1378319,9720	379974,5340
	25462	1378363,6660	379973,3560
	25463	1378366,0610	379972,5930
	25464	1378366,2650	379981,0170
	25465	1378369,2140	379981,8090
	25466	1378396,3370	380009,3010
	25467	1378427,1220	380037,5990
	25468	1378451,7230	380060,7400
	25469	1378481,1600	380088,7430

Сведения о характерных точках границ объекта	№ точки	Координаты	
		X	Y
	25470	1378508,8930	380080,9320
	25471	1378513,7620	380111,1580
	25472	1378521,9810	380111,3400
	25473	1378528,9644	380150,2834
	25474	1378529,1390	380151,2570
	25475	1378460,6360	380163,7070
	25476	1378317,1290	380189,3150
	25477	1378312,7200	380172,5760
	25478	1378285,6330	380178,3940
	25479	1378284,6983	380165,1997
	25480	1378283,7930	380152,4210
	25481	1378289,4250	380126,0170
	25482	1378292,1150	380124,7250
	25483	1378291,4580	380119,9430
	25484	1378313,0480	380094,7950
	25485	1378303,8170	380068,4450
	25486	1378284,1400	380005,6360
	25487	1378275,0220	379980,6300
	25488	1378256,2030	379981,8380
	25457	1378252,5490	379930,3180
	25489	1378293,8961	405800,1612
	25490	1378293,8966	405800,1604
	25491	1378293,8970	405800,1610
	25492	1378293,8967	405800,1614
	25489	1378293,8961	405800,1612
	25493	1378348,8971	381773,6416
	25494	1378368,8633	381734,5852
	25495	1378380,0560	381732,4026
	25496	1378387,7430	381768,3474
	25497	1378402,2228	381821,4274
	25498	1378412,8022	381860,3522
	25499	1378428,0796	381899,3471
	25500	1378452,1832	381937,2988
	25501	1378468,0390	381976,8897
	25502	1378481,1258	382022,3113
	25503	1378401,2142	382021,4299
	25504	1378392,7575	381983,4024
	25505	1378393,0642	381962,8487
	25506	1378368,2682	381931,9351
	25507	1378350,1596	381846,4952
	25493	1378348,8971	381773,6416
	25508	1378459,7388	399946,5901
	25509	1378476,3074	399924,3233
	25510	1378490,5703	399935,5898
	25511	1378506,9640	399943,5959

Сведения о характерных точках границ объекта	№ точки	Координаты	
		X	Y
	25512	1378516,2227	399947,8249
	25513	1378522,1835	399935,7815
	25514	1378533,4900	399916,0564
	25515	1378558,6545	399929,4843
	25516	1378548,7032	399946,1991
	25517	1378553,7347	399949,5148
	25518	1378562,8739	399961,0833
	25519	1378566,8052	399976,5507
	25520	1378566,8701	399976,8060
	25521	1378583,7876	399981,8519
	25522	1378595,2124	399986,5475
	25523	1378601,7326	399983,8076
	25524	1378613,8655	399978,7091
	25525	1378614,2683	399979,8576
	25526	1378617,0633	399987,8279
	25527	1378631,4620	399985,6222
	25528	1378631,4684	399985,6593
	25529	1378646,0062	399982,2395
	25530	1378646,0614	399982,4304
	25531	1378655,7279	399981,5124
	25532	1378659,0172	399981,4705
	25533	1378658,9922	399979,2617
	25534	1378661,1088	399978,1031
	25535	1378661,2341	399977,7509
	25536	1378666,4787	399978,8543
	25537	1378676,8887	399984,3507
	25538	1378685,2444	399993,4560
	25539	1378686,8338	399996,2693
	25540	1378688,2841	399998,2113
	25541	1378690,3795	400003,8426
	25542	1378712,9475	400018,2751
	25543	1378719,8667	400031,8889
	25544	1378726,9816	400028,9725
	25545	1378738,4095	400052,1894
	25546	1378706,7155	400063,3118
	25547	1378705,3923	400046,8158
	25548	1378704,2194	400043,8200
	25549	1378702,2997	400043,5991
	25550	1378683,0327	400058,1255
	25551	1378681,8680	400054,3514
	25552	1378665,2590	400058,4580
	25553	1378659,9677	400068,1019
	25554	1378646,6682	400087,4558
	25555	1378638,1021	400099,2814
	25556	1378635,7674	400099,8442

Сведения о характерных точках границ объекта	№ точки	Координаты	
		X	Y
	25557	1378633,5174	400110,9529
	25558	1378634,2877	400113,4738
	25559	1378635,5698	400115,0298
	25560	1378637,6372	400126,0322
	25561	1378639,1996	400125,7353
	25562	1378643,2289	400125,1074
	25563	1378644,7853	400136,8328
	25564	1378644,4722	400144,9221
	25565	1378642,7240	400152,5024
	25566	1378641,0647	400160,5716
	25567	1378641,6449	400173,2576
	25568	1378641,3565	400179,6895
	25569	1378639,3460	400185,5106
	25570	1378633,8382	400193,6466
	25571	1378631,1360	400195,0966
	25572	1378623,3281	400202,5645
	25573	1378621,4867	400206,2061
	25574	1378611,9924	400217,1442
	25575	1378598,1452	400201,4956
	25576	1378580,1502	400186,1162
	25577	1378576,2562	400187,0073
	25578	1378566,0064	400170,0362
	25579	1378547,1654	400173,9498
	25580	1378542,9854	400155,0599
	25581	1378539,6334	400146,6969
	25582	1378532,4430	400132,2297
	25583	1378530,6315	400128,5850
	25584	1378528,6593	400124,6169
	25585	1378524,2496	400116,4215
	25586	1378522,9038	400116,0958
	25587	1378517,8960	400101,8714
	25588	1378518,6930	400100,8131
	25589	1378519,6015	400100,1155
	25590	1378519,4643	400098,5181
	25591	1378521,3480	400095,0776
	25592	1378526,9209	400084,2306
	25593	1378518,6057	400080,2150
	25594	1378516,9853	400080,3917
	25595	1378516,5224	400079,2088
	25596	1378516,0730	400078,9918
	25597	1378512,4198	400068,7246
	25598	1378512,4185	400068,7213
	25599	1378512,4181	400068,7200
	25600	1378512,4175	400068,7183
	25601	1378506,6556	400053,4987

Сведения о характерных точках границ объекта	№ точки	Координаты	
		X	Y
	25602	1378497,5607	400029,4753
	25603	1378494,5858	400021,6172
	25604	1378486,0203	399999,9503
	25605	1378484,0432	400000,3369
	25606	1378481,4873	399989,9255
	25607	1378481,0129	399990,0597
	25608	1378479,6866	399986,3385
	25609	1378480,5395	399986,0745
	25610	1378479,2343	399980,7594
	25611	1378468,5401	399956,6362
	25612	1378467,1766	399953,2327
	25508	1378459,7388	399946,5901
	25613	1378476,0900	380685,3800
	25614	1378476,6400	380685,4400
	25615	1378477,1500	380684,9400
	25613	1378476,0900	380685,3800
	25616	1378526,1096	383522,8107
	25617	1378642,9468	383470,2036
	25618	1378645,0648	383475,0561
	25619	1378528,6392	383527,5593
	25616	1378526,1096	383522,8107
	25620	1378544,2600	396974,2100
	25621	1378551,0721	396969,1039
	25622	1378681,0200	396871,7000
	25623	1378682,0300	396786,0700
	25624	1378749,4400	396800,5100
	25625	1378856,2800	396860,8000
	25626	1378851,7200	396945,4800
	25627	1378907,1600	396978,8200
	25628	1378955,7483	397106,5154
	25629	1378964,9220	397090,6202
	25630	1378968,1895	397084,7978
	25631	1378982,8628	397059,9620
	25632	1379022,3395	396997,6789
	25633	1379034,8104	396978,3413
	25634	1379042,2211	396966,3195
	25635	1379056,9907	396946,4260
	25636	1379066,8621	396929,7001
	25637	1379069,0434	396928,3023
	25638	1379100,5037	396945,4449
	25639	1379147,7181	396970,9815
	25640	1379166,4741	396981,1259
	25641	1379221,3540	397011,3304
	25642	1379234,6565	397010,6687
	25643	1379301,6483	396979,2321

Сведения о характерных точках границ объекта	№ точки	Координаты	
		X	Y
	25644	1379284,1296	396960,1471
	25645	1379312,7166	396941,9500
	25646	1379328,2677	396964,8664
	25647	1379371,5349	396936,1163
	25648	1379378,4294	396931,8784
	25649	1379385,0925	396927,0669
	25650	1379384,1671	396922,7222
	25651	1379399,4712	396902,5366
	25652	1379451,5901	396895,9029
	25653	1379485,4545	396910,1208
	25654	1379522,0004	396910,1960
	25655	1379521,2217	396918,1459
	25656	1379520,0631	396930,1009
	25657	1379517,2197	396970,5162
	25658	1379514,5638	397005,0632
	25659	1379512,5204	397034,7585
	25660	1379514,8271	397035,0129
	25661	1379512,6380	397061,7354
	25662	1379511,8612	397066,2047
	25663	1379511,1951	397068,6152
	25664	1379511,0197	397072,9934
	25665	1379509,3967	397075,1896
	25666	1379508,5052	397083,3179
	25667	1379504,3236	397125,6036
	25668	1379491,4692	397124,3916
	25669	1379490,5951	397132,7002
	25670	1379490,5971	397139,2715
	25671	1379476,2451	397149,2793
	25672	1379474,0598	397154,9678
	25673	1379474,8263	397252,1797
	25674	1379474,8700	397252,1200
	25675	1379510,1000	397285,8900
	25676	1379530,5700	397446,9200
	25677	1379572,5600	397737,1500
	25678	1379389,0400	397652,0900
	25679	1379272,9600	397650,0700
	25680	1379187,5000	397631,8200
	25681	1379203,9300	397543,8800
	25682	1379090,8300	397522,7800
	25683	1379074,4400	397610,8000
	25684	1378928,0100	397512,2500
	25685	1378843,7800	397427,3600
	25686	1378800,0400	397419,5000
	25687	1378768,5700	397353,3800
	25688	1378678,1600	397251,0000

Сведения о характерных точках границ объекта	№ точки	Координаты	
		X	Y
	25689	1378663,5059	397112,2837
	25690	1378663,0100	397107,5900
	25620	1378544,2600	396974,2100
	25691	1378646,1706	384113,1932
	25692	1378672,1471	384121,9830
	25693	1378692,9498	384088,6837
	25694	1378713,8781	384046,9839
	25695	1378726,0429	384009,3543
	25696	1378729,0683	384000,9968
	25697	1378753,1475	383942,5392
	25698	1378756,3609	383921,5809
	25699	1378762,8508	383875,4640
	25700	1378766,6285	383816,7035
	25701	1378785,0322	383749,7585
	25702	1378794,4848	383699,4845
	25703	1378806,3363	383682,8565
	25704	1378809,4872	383666,0985
	25705	1378806,7123	383657,6550
	25706	1378800,9747	383653,3680
	25707	1378786,4110	383657,3521
	25708	1378777,4598	383674,0233
	25709	1378747,7683	383719,7936
	25710	1378717,7011	383790,7659
	25711	1378708,6869	383811,6376
	25712	1378702,1346	383861,9545
	25713	1378692,3687	383933,2297
	25714	1378686,0041	383970,9458
	25715	1378682,9784	383979,3033
	25716	1378664,6374	384042,0479
	25717	1378664,5120	384050,4482
	25718	1378649,3842	384092,2349
	25691	1378646,1706	384113,1932
	25719	1378681,2189	385274,9287
	25720	1378683,0553	385276,7185
	25721	1378684,4511	385279,0298
	25722	1378684,5624	385281,6219
	25723	1378684,7962	385284,7260
	25724	1378685,1135	385288,2614
	25725	1378688,0541	385289,5956
	25726	1378700,2772	385290,8882
	25727	1378714,9905	385298,8992
	25728	1378737,8206	385309,2417
	25729	1378752,7278	385316,3255
	25730	1378775,6064	385324,0883
	25731	1378783,4265	385328,2057

Сведения о характерных точках границ объекта	№ точки	Координаты	
		X	Y
	25732	1378794,2011	385337,4182
	25733	1378804,0423	385342,1559
	25734	1378836,8132	385370,2159
	25735	1378845,1500	385357,5900
	25736	1378875,3300	385375,8200
	25737	1378868,3157	385387,1307
	25738	1378872,1715	385388,0011
	25739	1378879,0562	385389,1140
	25740	1378885,2403	385388,9162
	25741	1378889,4281	385387,1083
	25742	1378891,8994	385385,7149
	25743	1378893,8944	385386,7449
	25744	1378895,8851	385388,0648
	25745	1378897,7207	385390,3927
	25746	1378898,9807	385392,4219
	25747	1378899,9356	385395,4567
	25748	1378902,6098	385399,2273
	25749	1378914,3768	385404,9439
	25750	1378932,3732	385416,1445
	25751	1378936,7344	385422,1508
	25752	1378940,7406	385426,4814
	25753	1378945,8742	385430,9988
	25754	1378954,3110	385436,6858
	25755	1378965,1677	385442,4088
	25756	1378973,9650	385449,4014
	25757	1378988,4663	385458,8895
	25758	1378991,2064	385461,5003
	25759	1379002,1974	385450,5887
	25760	1378879,5242	385354,3307
	25761	1378682,8155	385270,8180
	25719	1378681,2189	385274,9287
	25762	1378751,6519	382149,9691
	25763	1378754,8151	382135,6870
	25764	1378764,7075	382122,3481
	25765	1378777,8828	382114,9585
	25766	1378798,5483	382114,0025
	25767	1378813,5726	382123,9201
	25768	1378825,1820	382136,7369
	25769	1378832,0307	382157,9117
	25770	1378829,7479	382169,6783
	25771	1378826,5972	382183,1177
	25772	1378823,9182	382193,1926
	25773	1378827,5846	382201,6764
	25774	1378826,1823	382210,9274
	25775	1378817,2835	382214,1662

Сведения о характерных точках границ объекта	№ точки	Координаты	
		X	Y
	25776	1378805,4791	382214,4116
	25777	1378793,3666	382207,0662
	25778	1378774,5752	382195,4065
	25779	1378765,4751	382183,8916
	25780	1378757,2868	382167,7542
	25762	1378751,6519	382149,9691
	25781	1378776,8856	397563,4131
	25782	1378782,1100	397567,7020
	25783	1378788,3812	397572,8590
	25784	1378782,1099	397567,7046
	25781	1378776,8856	397563,4131
	25785	1378783,9774	382243,1709
	25786	1378788,3356	382233,5426
	25787	1378797,6181	382232,8382
	25788	1378806,8314	382236,7687
	25789	1378814,2398	382248,6799
	25790	1378815,2964	382262,6036
	25791	1378818,4409	382277,8228
	25792	1378816,1833	382287,9040
	25793	1378811,9508	382289,1052
	25794	1378807,2781	382291,5642
	25795	1378797,7126	382282,9924
	25796	1378791,5620	382271,5214
	25797	1378785,0151	382258,3587
	25785	1378783,9774	382243,1709
	25798	1378806,3188	397569,4362
	25799	1378815,0650	397557,7670
	25800	1378813,9084	397556,8169
	25801	1378824,3581	397552,2819
	25802	1378839,4185	397545,7453
	25803	1378856,9955	397538,1261
	25804	1378872,7908	397531,2704
	25805	1378880,1925	397524,5495
	25806	1378897,2264	397509,0906
	25807	1378912,0572	397521,2942
	25808	1378925,3662	397532,2549
	25809	1378930,0001	397536,0737
	25810	1378943,2795	397547,0149
	25811	1378956,5688	397557,9553
	25812	1378964,4435	397564,4440
	25813	1378977,6638	397575,3233
	25814	1378977,8321	397575,4620
	25815	1378990,8146	397586,1616
	25816	1379003,9162	397596,9491
	25817	1379016,9585	397607,6857

Сведения о характерных точках границ объекта	№ точки	Координаты	
		X	Y
	25818	1379029,9416	397618,3714
	25819	1379042,8653	397629,0163
	25820	1379055,7099	397639,5999
	25821	1379055,7124	397639,6020
	25822	1379036,7880	397662,9560
	25823	1379036,7877	397662,9621
	25824	1379023,9951	397652,2492
	25825	1379011,1430	397641,4954
	25826	1378998,2416	397630,7009
	25827	1378985,2807	397619,8655
	25828	1378972,2608	397608,9692
	25829	1378959,6503	397598,4161
	25830	1378959,1914	397598,0321
	25831	1378946,0528	397587,0440
	25832	1378938,2290	397580,4960
	25833	1378926,4245	397594,7226
	25834	1378917,1155	397605,9359
	25835	1378907,7961	397617,1691
	25836	1378898,4666	397628,4120
	25837	1378888,6990	397640,1886
	25838	1378877,3732	397653,8423
	25839	1378857,3449	397638,0504
	25840	1378853,9938	397635,3999
	25841	1378856,0343	397625,3385
	25842	1378831,4451	397604,8577
	25843	1378838,2702	397596,5579
	25844	1378836,9665	397595,4483
	25845	1378821,5686	397582,3761
	25798	1378806,3188	397569,4362
	25846	1378820,4930	398552,0380
	25847	1378820,5189	398552,0634
	25848	1378820,5189	398552,0634
	25846	1378820,4930	398552,0380
	25849	1378873,0852	379920,5346
	25850	1378892,3531	379890,6893
	25851	1378894,0840	379864,5111
	25852	1378897,6043	379857,8313
	25853	1378904,6074	379853,6240
	25854	1378904,5776	379851,6632
	25855	1378954,1839	379800,2643
	25856	1378973,3180	379786,7652
	25857	1379007,4201	379820,7104
	25858	1379027,6481	379846,4461
	25859	1379038,9939	379866,9833
	25860	1379040,9873	379868,9914

Сведения о характерных точках границ объекта	№ точки	Координаты	
		X	Y
	25861	1379050,5520	379955,8088
	25862	1379045,3912	379978,5201
	25863	1379023,7872	379977,9748
	25864	1379023,7571	379953,7807
	25865	1378963,5000	379952,7436
	25866	1378963,5162	379944,2882
	25867	1378903,7924	379942,4989
	25849	1378873,0852	379920,5346
	25868	1378919,6562	398980,4479
	25869	1378921,8790	398983,2490
	25870	1378922,1612	398983,6097
	25871	1378922,1607	398983,6101
	25872	1378921,8799	398983,2513
	25868	1378919,6562	398980,4479
	25873	1378948,9409	405799,9737
	25874	1378958,8280	405806,0330
	25875	1378988,5060	405825,1230
	25876	1378988,5402	405825,1459
	25877	1378993,2427	405816,2240
	25878	1379009,6249	405797,7848
	25879	1379037,9348	405780,1733
	25880	1379034,1099	405770,6261
	25881	1379034,5207	405764,4189
	25882	1379035,0641	405751,9304
	25883	1379037,3657	405741,2533
	25884	1379040,0828	405726,6549
	25885	1379043,0824	405717,0594
	25886	1379050,7877	405679,4488
	25887	1379057,2500	405659,4530
	25888	1379062,8380	405642,1450
	25889	1379060,5935	405632,9695
	25890	1379049,6140	405588,0850
	25891	1379020,5280	405597,2390
	25892	1379022,5830	405601,9840
	25893	1379020,0268	405614,5976
	25894	1379015,2632	405613,4813
	25895	1379007,4837	405614,9184
	25896	1378999,0620	405695,9071
	25897	1378998,0449	405702,3795
	25898	1378987,2615	405728,8025
	25899	1378986,7308	405735,2187
	25900	1378954,6099	405797,4115
	25873	1378948,9409	405799,9737
	25901	1378964,9061	384559,4765
	25902	1378970,4557	384576,3642

Сведения о характерных точках границ объекта	№ точки	Координаты	
		X	Y
	25903	1379010,2439	384631,5734
	25904	1379027,0809	384669,6357
	25905	1379032,6934	384682,3234
	25906	1379046,8811	384703,5409
	25907	1379055,3309	384720,4719
	25908	1379060,9432	384733,1596
	25909	1379069,4560	384745,8902
	25910	1379086,1676	384792,3529
	25911	1379094,4297	384821,8850
	25912	1379093,8657	384859,6877
	25913	1379099,3526	384880,7753
	25914	1379104,9651	384893,4631
	25915	1379110,6400	384901,9500
	25916	1379124,8278	384923,1678
	25917	1379133,2776	384940,0988
	25918	1379138,8274	384956,9865
	25919	1379141,4144	384978,0314
	25920	1379135,3631	384994,7459
	25921	1379151,5434	385035,5298
	25922	1379180,7759	385076,8917
	25923	1379227,3236	385087,5948
	25924	1379231,1565	385054,2900
	25925	1379236,2041	385023,0418
	25926	1379236,8702	384996,2605
	25927	1379209,9146	384939,4388
	25928	1379193,0147	384905,5769
	25929	1379176,5270	384872,8134
	25930	1379155,3340	384822,7937
	25931	1379144,1093	384797,4187
	25932	1379054,0601	384611,2214
	25933	1379028,4597	384577,2296
	25934	1379008,4090	384560,1256
	25935	1378985,3328	384551,3786
	25936	1378970,8317	384551,1623
	25901	1378964,9061	384559,4765
	25937	1378976,7680	382858,8815
	25938	1379103,6533	382669,8020
	25939	1379026,2147	382711,0854
	25940	1379007,9748	382727,7445
	25941	1379007,9742	382727,7462
	25942	1379004,0220	382738,4644
	25943	1378999,1436	382751,6994
	25944	1378990,7531	382791,8858
	25945	1378978,9905	382848,2344
	25937	1378976,7680	382858,8815

Сведения о характерных точках границ объекта	№ точки	Координаты	
		X	Y
	25946	1379000,5395	383539,4413
	25947	1379065,8364	383658,6264
	25948	1379081,1008	383677,5662
	25949	1379092,8743	383688,1792
	25950	1379111,0788	383694,5208
	25951	1379203,9778	383781,7664
	25952	1379287,5287	383879,8611
	25953	1379320,3456	383907,8158
	25954	1379327,8447	383916,9012
	25955	1379362,9605	383947,6059
	25956	1379368,1918	383953,1818
	25957	1379370,2442	383954,4984
	25958	1379399,5400	383990,8032
	25959	1379399,0915	384020,8624
	25960	1379396,0032	384033,4199
	25961	1379360,5114	384079,1041
	25962	1379299,0044	384212,7440
	25963	1379302,5824	384251,1815
	25964	1379308,0693	384272,2696
	25965	1379331,2082	384276,8157
	25966	1379360,3983	384264,6477
	25967	1379393,9119	384214,7853
	25968	1379396,4153	384211,7466
	25969	1379413,8206	384198,7026
	25970	1379415,3592	384194,2902
	25971	1379462,8864	384146,5958
	25972	1379484,4392	384111,5942
	25973	1379502,3602	384098,9394
	25974	1379513,0171	384093,7202
	25975	1379521,5324	384111,8080
	25976	1379563,0412	384126,5463
	25977	1379610,8569	384200,0477
	25978	1379654,2608	384199,0020
	25979	1379795,3905	384320,2916
	25980	1379857,9723	384347,3174
	25981	1379884,2551	384391,5139
	25982	1379978,6974	384359,0516
	25983	1380007,4972	384320,7817
	25984	1380013,7170	384315,8663
	25985	1380066,7349	384285,3437
	25986	1380080,2901	384241,5946
	25987	1380117,6273	384220,9456
	25988	1380150,3858	384218,6558
	25989	1380170,5971	384118,2781
	25990	1380255,2465	383993,4499

Сведения о характерных точках границ объекта	№ точки	Координаты	
		X	Y
	25991	1380267,2037	383959,6038
	25992	1380298,8089	383941,6938
	25993	1380318,0739	383896,6256
	25994	1380347,0025	383868,7388
	25995	1380350,5499	383827,6628
	25996	1380367,9562	383808,0917
	25997	1380393,0579	383754,6109
	25998	1380427,5020	383736,7473
	25999	1380416,6853	383703,9377
	26000	1380413,0360	383703,3555
	26001	1380413,3180	383701,8559
	26002	1380404,6801	383697,5257
	26003	1380393,0794	383697,3526
	26004	1380387,2791	383697,2660
	26005	1380386,5724	383696,5631
	26006	1380381,2803	383653,3438
	26007	1380335,0285	383654,3440
	26008	1380306,1146	383764,5028
	26009	1380208,4717	383941,9563
	26010	1380093,4148	384015,2099
	26011	1380125,9664	384066,4663
	26012	1380087,7210	384139,9429
	26013	1379952,1516	384289,4532
	26014	1379910,0825	384295,4878
	26015	1379824,2040	384243,3377
	26016	1379829,1890	384201,5750
	26017	1379740,1287	384168,8761
	26018	1379619,1214	384049,8241
	26019	1379608,2568	384039,4691
	26020	1379604,6537	384031,3583
	26021	1379590,3406	384018,5407
	26022	1379570,2900	384001,4366
	26023	1379559,1545	383976,2640
	26024	1379574,1475	383934,8792
	26025	1379549,6518	383927,6321
	26026	1379548,2165	383925,4855
	26027	1379527,9775	383920,9822
	26028	1379527,1317	383920,9696
	26029	1379518,2435	383918,3400
	26030	1379499,0026	383879,0085
	26031	1379479,9161	383874,4562
	26032	1379473,6259	383869,7566
	26033	1379459,1875	383865,3398
	26034	1379441,8488	383860,8798
	26035	1379391,9869	383852,2071

Сведения о характерных точках границ объекта	№ точки	Координаты	
		X	Y
	26036	1379345,9900	383801,2649
	26037	1379154,8546	383665,4325
	26038	1379145,4298	383649,8374
	26039	1379125,6333	383607,2941
	26040	1379108,3763	383588,5253
	26041	1379105,0583	383583,0349
	26042	1379097,6305	383518,3687
	26043	1379076,5520	383521,5118
	26044	1379075,2424	383518,7919
	26045	1379062,3775	383483,1482
	26046	1379064,3738	383473,5044
	26047	1379087,8974	383422,4581
	26048	1379126,6335	383403,2462
	26049	1379164,9578	383408,1439
	26050	1379260,8240	383375,7068
	26051	1379271,6019	383327,6563
	26052	1379329,7877	383335,7239
	26053	1379357,3320	383370,1814
	26054	1379445,2615	383404,3277
	26055	1379470,0819	383450,1347
	26056	1379512,8122	383518,8333
	26057	1379513,9055	383521,4632
	26058	1379515,8299	383523,6850
	26059	1379522,6854	383534,7067
	26060	1379544,1450	383557,5596
	26061	1379559,3884	383579,8828
	26062	1379570,6131	383605,2574
	26063	1379584,8005	383626,4753
	26064	1379586,5413	383628,3306
	26065	1379617,0313	383673,8808
	26066	1379694,9065	383695,0446
	26067	1379730,9064	383749,4748
	26068	1379730,8307	383754,6909
	26069	1379751,1556	383779,6951
	26070	1379752,6050	383779,2414
	26071	1379805,2347	383814,6304
	26072	1379863,5540	383897,8784
	26073	1379902,8382	383929,7435
	26074	1379923,2596	383921,7356
	26075	1379936,4164	383914,0227
	26076	1379953,5906	383906,0453
	26077	1379960,4225	383902,8720
	26078	1379982,8582	383901,1478
	26079	1379979,6089	383885,9744
	26080	1379976,0334	383884,3246

Сведения о характерных точках границ объекта	№ точки	Координаты	
		X	Y
	26081	1379977,1683	383881,1899
	26082	1379959,6102	383868,9717
	26083	1379942,0697	383868,6528
	26084	1379931,0021	383863,5460
	26085	1379906,3267	383809,2284
	26086	1379842,7713	383782,6332
	26087	1379796,1328	383715,0965
	26088	1379767,1134	383690,6464
	26089	1379752,1595	383669,0364
	26090	1379732,2296	383661,2552
	26091	1379708,6308	383641,3721
	26092	1379617,7751	383582,4451
	26093	1379602,2028	383569,0694
	26094	1379595,3123	383560,6384
	26095	1379554,3440	383496,0575
	26096	1379524,5808	383424,0967
	26097	1379487,6985	383399,0257
	26098	1379475,7039	383373,7617
	26099	1379400,3965	383329,9382
	26100	1379351,8503	383293,5369
	26101	1379327,8101	383287,6982
	26102	1379310,7126	383277,7486
	26103	1379294,0926	383242,7769
	26104	1379285,4548	383238,4467
	26105	1379274,0420	383225,6728
	26106	1379272,3136	383224,8064
	26107	1379262,2448	383209,7631
	26108	1379170,3417	383177,0179
	26109	1379164,6464	383179,2971
	26110	1379161,6234	383177,7817
	26111	1379155,0239	383183,1480
	26112	1379115,9133	383198,8001
	26113	1379027,5517	383294,2859
	26114	1379025,6977	383295,2058
	26115	1379025,6813	383296,3071
	26116	1379020,2559	383302,1699
	26117	1379034,4037	383472,6277
	26118	1379013,4947	383513,8810
	26119	1379007,1047	383517,9430
	26120	1379006,9733	383526,7476
	25946	1379000,5395	383539,4413
	26121	1379002,2635	385473,6630
	26122	1379005,3176	385477,7845
	26123	1379009,4755	385482,2254
	26124	1379011,3400	385479,8700

Сведения о характерных точках границ объекта	№ точки	Координаты	
		X	Y
	26125	1379022,5800	385466,5823
	26126	1379013,2647	385459,2729
	26127	1379005,1400	385469,9200
	26128	1379003,0600	385472,8100
	26121	1379002,2635	385473,6630
	26129	1379009,7640	399474,7966
	26130	1379032,2945	399456,2792
	26131	1379032,4375	399456,0813
	26132	1379056,0174	399437,6195
	26133	1379083,7729	399473,1404
	26134	1379060,0919	399491,6707
	26135	1379059,1078	399492,6062
	26136	1379036,8751	399510,5979
	26129	1379009,7640	399474,7966
	26137	1379022,6892	385494,5971
	26138	1379027,3671	385498,2174
	26139	1379044,7661	385512,5797
	26140	1379051,1372	385520,6363
	26141	1379057,1446	385527,5872
	26142	1379067,9626	385535,9102
	26143	1379076,7099	385544,9124
	26144	1379084,9060	385554,6666
	26145	1379091,0093	385559,2185
	26146	1379098,9568	385565,5183
	26147	1379109,8858	385574,4430
	26148	1379116,6743	385582,0057
	26149	1379123,5447	385593,4604
	26150	1379130,4589	385601,3151
	26151	1379143,9269	385614,3585
	26152	1379153,1831	385627,4691
	26153	1379162,2963	385637,4270
	26154	1379174,1442	385651,1263
	26155	1379181,2864	385656,4339
	26156	1379190,9936	385677,5227
	26157	1379199,3613	385687,8396
	26158	1379206,1353	385693,6917
	26159	1379211,9450	385702,5001
	26160	1379215,1339	385711,9995
	26161	1379216,8539	385720,7368
	26162	1379218,5960	385727,9942
	26163	1379227,3382	385738,6867
	26164	1379237,2805	385756,0883
	26165	1379251,6242	385776,1361
	26166	1379259,6208	385787,1876
	26167	1379265,1642	385800,4428

Сведения о характерных точках границ объекта	№ точки	Координаты	
		X	Y
	26168	1379275,6290	385815,6718
	26169	1379280,4945	385824,0760
	26170	1379284,5564	385830,7079
	26171	1379293,9206	385839,9294
	26172	1379303,2880	385852,2915
	26173	1379317,1685	385866,5113
	26174	1379331,4421	385881,2070
	26175	1379339,8615	385885,3734
	26176	1379343,6795	385886,9007
	26177	1379352,5021	385894,8838
	26178	1379358,8153	385900,1090
	26179	1379363,1795	385901,8944
	26180	1379368,5194	385899,9637
	26181	1379372,1157	385899,5873
	26182	1379374,3920	385901,2016
	26183	1379374,6435	385903,7858
	26184	1379371,8514	385907,9150
	26185	1379370,3558	385911,6234
	26186	1379372,2214	385916,6321
	26187	1379374,9818	385921,3342
	26188	1379378,7347	385926,5512
	26189	1379382,8761	385929,1935
	26190	1379388,2002	385928,9829
	26191	1379392,3980	385927,1752
	26192	1379396,1779	385923,2108
	26193	1379398,7849	385922,0995
	26194	1379400,1778	385925,2809
	26195	1379404,0091	385929,2588
	26196	1379409,0223	385939,1655
	26197	1379411,1226	385943,1976
	26198	1379417,0629	385947,2770
	26199	1379424,7361	385957,8835
	26200	1379435,6462	385962,7071
	26201	1379456,4061	385967,6778
	26202	1379462,3411	385971,4370
	26203	1379468,2390	385977,6862
	26204	1379470,8793	385979,7160
	26205	1379471,3886	385979,7533
	26206	1379471,3884	385979,7537
	26207	1379476,7040	385980,1434
	26208	1379485,5163	385981,4451
	26209	1379490,3038	385983,6869
	26210	1379496,3717	385989,9386
	26211	1379499,7922	385995,3107
	26212	1379505,9258	386000,5132

Сведения о характерных точках границ объекта	№ точки	Координаты	
		X	Y
	26213	1379512,8796	385999,6768
	26214	1379522,8743	385999,4858
	26215	1379529,3816	385999,0828
	26216	1379536,1963	385999,5246
	26217	1379539,6565	386002,2367
	26218	1379541,4268	386006,2639
	26219	1379543,7196	386009,4587
	26220	1379547,3596	386010,8433
	26221	1379550,8570	386011,0655
	26222	1379555,3592	386010,3025
	26223	1379561,4968	386012,5545
	26224	1379573,6923	386021,0581
	26225	1379584,6081	386028,8524
	26226	1379595,9652	386035,2231
	26227	1379620,5137	386053,0727
	26228	1379622,4436	386054,6207
	26229	1379625,4523	386052,5571
	26230	1379514,5237	385946,7773
	26231	1379349,3198	385834,7684
	26232	1379086,9352	385517,0799
	26233	1379035,9069	385477,0395
	26137	1379022,6892	385494,5971
	26234	1379076,6782	396538,6115
	26235	1379103,2612	396515,7091
	26236	1379108,8478	396510,8960
	26237	1379125,7740	396530,1422
	26238	1379122,6123	396532,8956
	26239	1379119,4112	396535,7413
	26240	1379088,6859	396563,0553
	26241	1379086,9604	396560,7191
	26234	1379076,6782	396538,6115
	26242	1379136,7408	379987,9037
	26243	1379150,2373	379984,5127
	26244	1379154,6001	379983,4172
	26245	1379164,4883	379983,9828
	26246	1379183,4610	379985,0701
	26247	1379224,2846	379999,4319
	26248	1379225,6768	379994,6700
	26249	1379227,9158	379995,4398
	26250	1379246,2038	380001,7297
	26251	1379243,1477	380011,4089
	26252	1379240,8905	380018,5532
	26253	1379272,5646	380026,8673
	26254	1379281,4930	380005,6375
	26255	1379298,0818	380011,2950

Сведения о характерных точках границ объекта	№ точки	Координаты	
		X	Y
	26256	1379298,0815	380011,2929
	26257	1379298,0818	380011,2930
	26258	1379297,5348	380007,1492
	26259	1379293,5457	379976,9178
	26260	1379296,7173	379969,4050
	26261	1379301,1529	379971,1401
	26262	1379324,8669	379980,4184
	26263	1379319,7402	379994,9230
	26264	1379325,3861	380031,5245
	26265	1379327,3004	380043,9372
	26266	1379344,3756	380041,1295
	26267	1379348,1026	380065,9407
	26268	1379348,1039	380065,9407
	26269	1379348,2334	380066,8029
	26270	1379348,6700	380066,7500
	26271	1379351,1500	380083,4000
	26272	1379350,7500	380083,4000
	26273	1379351,5257	380088,7189
	26274	1379352,8116	380097,2790
	26275	1379353,3809	380101,4404
	26276	1379356,8400	380125,1600
	26277	1379359,0700	380140,1900
	26278	1379359,6700	380140,4800
	26279	1379360,2000	380144,0600
	26280	1379313,1648	380140,2362
	26281	1379287,4541	380139,0390
	26282	1379274,3226	380137,0785
	26283	1379240,7600	380134,3500
	26284	1379205,9715	380124,6068
	26285	1379206,6944	380123,2147
	26286	1379178,6821	380115,6519
	26287	1379177,8926	380113,5997
	26288	1379159,4840	380111,9248
	26289	1379159,8082	380108,2989
	26290	1379151,3727	380107,2825
	26291	1379150,9035	380107,2259
	26292	1379148,6340	380071,9588
	26293	1379145,9750	380030,6376
	26294	1379145,8431	380024,0644
	26242	1379136,7408	379987,9037
	26295	1379150,3903	396515,2866
	26296	1379192,7613	396505,7068
	26297	1379197,3695	396525,9995
	26298	1379159,1740	396534,5913
	26299	1379154,8138	396534,5463

Сведения о характерных точках границ объекта	№ точки	Координаты	
		X	Y
	26295	1379150,3903	396515,2866
	26300	1379157,4674	396707,2890
	26301	1379159,1921	396702,9739
	26302	1379176,6328	396685,7208
	26303	1379180,5430	396684,4189
	26304	1379200,4282	396705,7796
	26305	1379176,3172	396727,6541
	26300	1379157,4674	396707,2890
	26306	1379176,5843	396741,7268
	26307	1379213,3593	396714,7202
	26308	1379249,1889	396762,1328
	26309	1379277,1240	396791,7122
	26310	1379324,5121	396836,2205
	26311	1379342,3770	396852,9997
	26312	1379347,1599	396850,3363
	26313	1379362,3065	396877,5674
	26314	1379336,8959	396889,3506
	26315	1379295,8818	396891,0391
	26316	1379270,2668	396891,1130
	26317	1379257,1694	396889,8334
	26318	1379231,8841	396887,0154
	26319	1379228,2709	396886,6127
	26320	1379200,8854	396874,2297
	26321	1379201,8643	396859,7696
	26322	1379204,0413	396833,7841
	26323	1379206,9183	396830,0663
	26324	1379205,8250	396807,4196
	26306	1379176,5843	396741,7268
	26325	1379264,5964	396339,3765
	26326	1379277,3290	396329,8886
	26327	1379277,3940	396328,4682
	26328	1379310,4042	396365,0902
	26329	1379296,2162	396377,2234
	26330	1379276,1793	396355,0290
	26331	1379276,3022	396352,3399
	26325	1379264,5964	396339,3765
	26332	1379287,0236	384361,7357
	26333	1379312,3105	384416,7289
	26334	1379326,6235	384429,5460
	26335	1379340,7485	384454,9643
	26336	1379408,6413	384518,4277
	26337	1379457,1927	384569,5668
	26338	1379490,4002	384604,4745
	26339	1379497,6483	384646,5907
	26340	1379486,7406	384671,6683

Сведения о характерных точках границ объекта	№ точки	Координаты	
		X	Y
	26341	1379483,2137	384713,6277
	26342	1379444,4651	384801,6862
	26343	1379426,1646	384884,4445
	26344	1379431,1160	384948,5150
	26345	1379455,5313	384994,8255
	26346	1379502,9828	385013,2355
	26347	1379534,9322	384983,5190
	26348	1379572,6197	384918,4639
	26349	1379575,5871	384851,5580
	26350	1379557,5873	384788,4986
	26351	1379553,9742	384731,7753
	26352	1379572,0644	384707,1029
	26353	1379633,9853	384780,2281
	26354	1379703,7712	384854,1269
	26355	1379723,1743	384917,4284
	26356	1379724,3989	384967,3312
	26357	1379644,3248	385077,0638
	26358	1379658,9776	385150,7964
	26359	1379639,9857	385224,1758
	26360	1379623,8368	385247,3690
	26361	1379699,1771	385348,9924
	26362	1379707,5099	385391,7264
	26363	1379671,7364	385384,4648
	26364	1379596,7089	385302,6112
	26365	1379573,0165	385262,9045
	26366	1379544,8781	385240,3300
	26367	1379535,8275	385243,6058
	26368	1379525,6637	385254,4563
	26369	1379522,4251	385270,4110
	26370	1379523,2162	385284,4255
	26371	1379576,8340	385383,8160
	26372	1379592,6000	385399,7046
	26373	1379615,8091	385418,1941
	26374	1379626,1883	385407,9601
	26375	1379678,0623	385437,1702
	26376	1379708,1777	385447,2308
	26377	1379709,7060	385447,4921
	26378	1379698,8042	385449,9521
	26379	1379648,3378	385448,1981
	26380	1379599,7202	385434,3491
	26381	1379565,9775	385414,9388
	26382	1379552,1524	385403,8019
	26383	1379535,2882	385402,3151
	26384	1379535,2583	385431,1951
	26385	1379635,7281	385453,2842

Сведения о характерных точках границ объекта	№ точки	Координаты	
		X	Y
	26386	1379727,1702	385454,7876
	26387	1379736,3446	385449,4352
	26388	1379777,5148	385440,2540
	26389	1379809,5934	385413,3378
	26390	1379830,3852	385382,9114
	26391	1379902,5721	385313,8661
	26392	1379907,9117	385300,9044
	26393	1379936,9528	385274,2306
	26394	1379977,8855	385237,7043
	26395	1380054,9506	385178,6824
	26396	1380094,0158	385150,6602
	26397	1380167,2588	385103,1734
	26398	1380199,9819	385051,7816
	26399	1380206,5273	385037,3431
	26400	1380210,4042	385033,5955
	26401	1380254,0438	384931,3592
	26402	1380273,1712	384912,1398
	26403	1380281,7127	384887,0597
	26404	1380290,7892	384861,9876
	26405	1380305,7917	384828,6016
	26406	1380314,6801	384816,1307
	26407	1380323,8823	384782,6582
	26408	1380355,1743	384665,4910
	26409	1380358,2626	384652,9335
	26410	1380361,4133	384636,1757
	26411	1380364,5743	384618,0798
	26412	1380430,3907	384391,5332
	26413	1380435,9866	384377,9477
	26414	1380451,0516	384340,3614
	26415	1380463,2792	384298,5318
	26416	1380466,4301	384281,7740
	26417	1380475,3860	384238,4146
	26418	1380481,6250	384209,0988
	26419	1380539,3865	384054,1672
	26420	1380554,2636	384029,1821
	26421	1380562,5165	384006,5704
	26422	1380574,3053	383994,1423
	26423	1380591,8714	383979,9126
	26424	1380609,7064	383976,8843
	26425	1380615,8318	384007,9431
	26426	1380605,1153	384063,7882
	26427	1380576,6893	384122,6078
	26428	1380561,6242	384160,1937
	26429	1380551,8520	384194,8227
	26430	1380530,9237	384236,5225

Сведения о характерных точках границ объекта	№ точки	Координаты	
		X	Y
	26431	1380513,1466	384261,4648
	26432	1380489,4437	384294,7209
	26433	1380477,2789	384332,3505
	26434	1380443,9350	384428,4809
	26435	1380428,7446	384474,4681
	26436	1380413,6171	384516,2544
	26437	1380413,4291	384528,8555
	26438	1380403,4577	384540,1746
	26439	1380394,4438	384561,0463
	26440	1380391,4182	384569,4038
	26441	1380391,1675	384586,2050
	26442	1380384,7402	384628,1211
	26443	1380381,8514	384651,7047
	26444	1380376,6635	384681,9419
	26445	1380418,4782	384673,0925
	26446	1380440,5305	384655,4222
	26447	1380461,1657	384634,5984
	26448	1380482,2191	384584,4979
	26449	1380485,3074	384571,9400
	26450	1380497,4722	384534,3104
	26451	1380515,6253	384484,1666
	26452	1380533,7787	384434,0228
	26453	1380548,8438	384396,4365
	26454	1380552,4332	384350,2767
	26455	1380561,5726	384321,0047
	26456	1380564,7860	384300,0464
	26457	1380559,3618	384274,7579
	26458	1380559,6751	384253,7564
	26459	1380571,6519	384228,7280
	26460	1380610,6918	384082,9110
	26461	1380623,0447	384032,6807
	26462	1380638,4858	383969,8928
	26463	1380647,5624	383944,8207
	26464	1380647,8130	383928,0196
	26465	1380657,2656	383877,7459
	26466	1380656,2372	383866,3596
	26467	1380641,4855	383882,9443
	26468	1380615,0076	383907,7569
	26469	1380606,0564	383924,4282
	26470	1380600,0678	383936,9423
	26471	1380588,1537	383957,7708
	26472	1380579,3905	383961,8414
	26473	1380567,7271	383965,8687
	26474	1380540,1923	383947,4200
	26475	1380537,4800	383934,7760

Сведения о характерных точках границ объекта	№ точки	Координаты	
		X	Y
	26476	1380529,6812	383936,1402
	26477	1380518,9078	383932,6850
	26478	1380512,3935	383918,5032
	26479	1380506,5930	383918,4167
	26480	1380497,7672	383926,6877
	26481	1380497,3912	383951,8892
	26482	1380488,4400	383968,5605
	26483	1380491,0266	383989,6053
	26484	1380493,7388	384002,2498
	26485	1380503,2765	384000,3338
	26486	1380527,0977	384019,8000
	26487	1380529,8100	384032,4445
	26488	1380514,0624	384072,3128
	26489	1380497,6630	384111,6010
	26490	1380473,3585	384206,2551
	26491	1380464,2192	384235,5272
	26492	1380456,2766	384253,9184
	26493	1380447,7843	384254,2882
	26494	1380425,0449	384265,2191
	26495	1380420,9276	384292,3329
	26496	1380405,2625	384310,2366
	26497	1380383,4431	384307,4356
	26498	1380358,2669	384307,9981
	26499	1380355,6137	384314,1883
	26500	1380349,7247	384313,3415
	26501	1380352,0669	384322,4637
	26502	1380349,8742	384327,5797
	26503	1380352,1094	384352,1967
	26504	1380356,9486	384362,2596
	26505	1380357,7570	384394,5153
	26506	1380350,0802	384410,6357
	26507	1380329,4604	384417,8505
	26508	1380320,8420	384416,0594
	26509	1380308,1479	384413,3230
	26510	1380283,3717	384397,1439
	26511	1380268,7458	384375,6936
	26512	1380253,6399	384377,3696
	26513	1380240,7725	384390,2401
	26514	1380250,1165	384407,4337
	26515	1380250,7512	384487,1404
	26516	1380221,4106	384571,4461
	26517	1380204,4680	384579,0253
	26518	1380203,2561	384578,6546
	26519	1380195,1209	384583,2068
	26520	1380147,9029	384604,3298

Сведения о характерных точках границ объекта	№ точки	Координаты	
		X	Y
	26521	1380115,3243	384597,9003
	26522	1380110,1991	384594,0711
	26523	1380098,6609	384589,6976
	26524	1380087,1228	384585,3245
	26525	1380069,7215	384585,0649
	26526	1380058,0580	384589,0917
	26527	1380043,6197	384584,6754
	26528	1380034,9818	384580,3452
	26529	1380026,3439	384576,0150
	26530	1380020,5434	384575,9284
	26531	1380011,7802	384579,9990
	26532	1380006,7320	384587,0815
	26533	1380002,8208	384586,9161
	26534	1380001,7985	384591,1587
	26535	1379999,9914	384592,4267
	26536	1379990,9773	384613,2984
	26537	1379979,2427	384637,8208
	26538	1379908,0333	384664,2950
	26539	1379896,9326	384672,1056
	26540	1379891,9712	384683,3243
	26541	1379876,6385	384727,0262
	26542	1379869,7703	384750,5773
	26543	1379841,3751	384724,4995
	26544	1379812,8744	384690,4640
	26545	1379795,6610	384677,6037
	26546	1379765,5693	384660,3498
	26547	1379747,9799	384672,6909
	26548	1379787,7969	384729,0590
	26549	1379794,4543	384789,6498
	26550	1379792,4144	384789,4156
	26551	1379694,9276	384706,9624
	26552	1379621,1804	384617,8408
	26553	1379573,9728	384571,8775
	26554	1379562,4347	384567,5040
	26555	1379542,2584	384558,8003
	26556	1379510,9204	384520,5216
	26557	1379488,3455	384478,1728
	26558	1379455,1047	384470,3867
	26559	1379424,4314	384444,0405
	26560	1379416,7805	384414,0863
	26561	1379394,0803	384380,1378
	26562	1379376,9297	384363,0771
	26563	1379345,2156	384350,0003
	26564	1379316,5895	384324,3657
	26565	1379293,1999	384336,6207

Сведения о характерных точках границ объекта	№ точки	Координаты	
		X	Y
	26332	1379287,0236	384361,7357
	26566	1379356,1968	396585,8703
	26567	1379375,2261	396580,1331
	26568	1379375,0330	396579,6701
	26569	1379375,7179	396579,3503
	26570	1379380,3852	396577,5796
	26571	1379387,6406	396574,6272
	26572	1379390,5368	396584,3023
	26573	1379402,1418	396582,1050
	26574	1379407,2215	396609,0059
	26575	1379365,3640	396621,0338
	26566	1379356,1968	396585,8703
	26576	1379441,4564	382612,2199
	26577	1379450,5112	382606,5508
	26578	1379482,1151	382591,2886
	26579	1379499,4534	382595,7486
	26580	1379508,0916	382600,0789
	26581	1379514,6207	382601,7584
	26582	1379525,4300	382604,5389
	26583	1379539,9310	382604,7552
	26584	1379548,6942	382600,6847
	26585	1379554,5574	382596,5708
	26586	1379557,5830	382588,2137
	26587	1379551,8452	382583,9268
	26588	1379543,2700	382575,3962
	26589	1379543,2338	382574,7756
	26590	1379541,5150	382545,2577
	26591	1379549,0120	382533,5824
	26592	1379580,9771	382529,8584
	26593	1379602,2431	382526,7609
	26594	1379607,1413	382526,0475
	26595	1379633,3685	382518,0361
	26596	1379650,9578	382505,6950
	26597	1379668,6722	382484,9531
	26598	1379677,6864	382464,0814
	26599	1379677,9997	382443,0803
	26600	1379675,3501	382426,2359
	26601	1379663,9374	382413,4616
	26602	1379661,9638	382404,2612
	26603	1379662,2642	382443,5905
	26604	1379630,8436	382504,6975
	26605	1379630,8371	382504,6974
	26606	1379564,9169	382503,5723
	26607	1379564,7067	382503,5687
	26608	1379564,7067	382503,5687

Сведения о характерных точках границ объекта	№ точки	Координаты	
		X	Y
	26609	1379528,9461	382511,8154
	26610	1379456,0310	382528,6303
	26611	1379456,0307	382528,6319
	26612	1379450,9863	382558,9139
	26576	1379441,4564	382612,2199
	26613	1379454,5383	396585,0272
	26614	1379496,3243	396584,4905
	26615	1379496,3998	396576,0800
	26616	1379539,6750	396576,9557
	26617	1379541,6438	396603,2101
	26618	1379543,4307	396627,5714
	26619	1379497,4519	396626,2253
	26620	1379496,7711	396610,8522
	26621	1379455,1639	396611,4716
	26613	1379454,5383	396585,0272
	26622	1379456,8863	396335,1543
	26623	1379470,3834	396321,4430
	26624	1379483,8198	396309,1211
	26625	1379506,0509	396332,1271
	26626	1379493,2476	396344,9186
	26627	1379479,6809	396357,9287
	26622	1379456,8863	396335,1543
	26628	1379458,9454	396665,7184
	26629	1379497,4165	396666,1424
	26630	1379497,7045	396671,6378
	26631	1379548,8627	396675,1016
	26632	1379546,9748	396697,0576
	26633	1379496,0019	396692,5764
	26634	1379495,6789	396695,4521
	26635	1379489,0682	396728,2598
	26636	1379465,8247	396725,5125
	26637	1379460,3413	396695,5050
	26628	1379458,9454	396665,7184
	26638	1379479,1250	396840,9631
	26639	1379479,3904	396822,5035
	26640	1379479,7842	396796,7844
	26641	1379483,8487	396773,0705
	26642	1379485,1977	396751,7066
	26643	1379488,1042	396733,8765
	26644	1379542,0556	396741,1827
	26645	1379538,6582	396760,4057
	26646	1379533,5329	396781,4733
	26647	1379529,0957	396803,3513
	26648	1379520,8095	396828,4625
	26649	1379505,7763	396867,3657

Сведения о характерных точках границ объекта	№ точки	Координаты	
		X	Y
	26638	1379479,1250	396840,9631
	26650	1379511,5451	396872,8828
	26651	1379520,3486	396856,6711
	26652	1379550,7738	396870,1175
	26653	1379540,1488	396901,1550
	26650	1379511,5451	396872,8828
	26654	1379526,2148	397207,5859
	26655	1379535,7656	397104,4286
	26656	1379538,1189	397075,5810
	26657	1379543,1942	397002,3751
	26658	1379546,5742	396969,8317
	26659	1379549,2200	396961,1879
	26660	1379555,2103	396947,6861
	26661	1379562,7386	396940,7511
	26662	1379570,4472	396938,6009
	26663	1379591,0342	396942,0542
	26664	1379634,5931	396949,3739
	26665	1379650,2732	396952,7540
	26666	1379656,0519	396960,7554
	26667	1379679,2854	396960,1519
	26668	1379686,6654	396958,9018
	26669	1379719,9869	396953,0391
	26670	1379725,6040	397048,8906
	26671	1379731,7210	397169,7933
	26672	1379752,1735	397173,7102
	26673	1379756,9575	397191,4556
	26674	1379757,2309	397191,3791
	26675	1379760,4968	397190,3576
	26676	1379780,5736	397184,1259
	26677	1379786,8381	397203,3430
	26678	1379767,7161	397209,9390
	26679	1379764,4284	397211,0802
	26680	1379762,4333	397211,7671
	26681	1379768,7524	397235,2067
	26682	1379772,3167	397234,7624
	26683	1379786,0509	397267,5036
	26684	1379752,8964	397281,4517
	26685	1379740,5568	397252,2252
	26686	1379721,4129	397249,4927
	26687	1379699,8389	397246,4135
	26688	1379622,9593	397229,3133
	26689	1379591,5195	397221,5228
	26690	1379591,1743	397222,5378
	26691	1379579,7044	397219,0261
	26654	1379526,2148	397207,5859

Сведения о характерных точках границ объекта	№ точки	Координаты	
		X	Y
	26692	1379530,9375	396824,0328
	26693	1379539,2359	396798,1016
	26694	1379546,9762	396766,6810
	26695	1379552,3323	396739,5257
	26696	1379558,0865	396713,1765
	26697	1379600,1701	396725,5367
	26698	1379591,6849	396750,5849
	26699	1379582,2245	396777,9690
	26700	1379571,7087	396809,0581
	26701	1379562,9263	396834,5820
	26692	1379530,9375	396824,0328
	26702	1379548,9245	396643,4764
	26703	1379594,5583	396623,0233
	26704	1379619,0761	396677,7895
	26705	1379573,4525	396698,2229
	26702	1379548,9245	396643,4764
	26706	1379560,0401	396927,6230
	26707	1379566,0344	396908,4825
	26708	1379569,1498	396888,7252
	26709	1379577,3443	396881,1929
	26710	1379602,8044	396886,9841
	26711	1379609,5496	396890,3567
	26712	1379613,6622	396901,4924
	26713	1379617,3072	396905,4400
	26714	1379620,0169	396905,7401
	26715	1379613,7375	396938,6176
	26716	1379592,1534	396934,5203
	26706	1379560,0401	396927,6230
	26717	1379592,5630	398851,7940
	26718	1379595,8920	398848,1370
	26719	1379605,5240	398851,8490
	26720	1379640,8520	398852,3750
	26721	1379684,7690	398850,2320
	26722	1379719,2730	398831,5330
	26723	1379784,5664	398805,5460
	26724	1379794,1670	398807,0560
	26725	1379819,0420	398818,4480
	26726	1379819,4870	398828,1020
	26727	1379821,5860	398860,9590
	26728	1379823,0820	398868,0440
	26729	1379826,9150	398869,3730
	26730	1379827,2830	398889,3090
	26731	1379844,6030	398894,5980
	26732	1379845,3730	398893,0720
	26733	1379852,4940	398893,6010

Сведения о характерных точках границ объекта	№ точки	Координаты	
		X	Y
	26734	1379863,5640	398896,5180
	26735	1379867,4520	398900,7330
	26736	1379866,0900	398927,2110
	26737	1379855,5600	398957,1040
	26738	1379837,1200	398993,6080
	26739	1379822,1990	399033,1630
	26740	1379804,7450	399052,4860
	26741	1379784,4730	399084,5730
	26742	1379782,9720	399085,1750
	26743	1379781,9318	399085,0923
	26744	1379777,5001	399084,7347
	26745	1379768,8826	399083,1159
	26746	1379766,7698	399090,6558
	26747	1379763,6811	399110,6335
	26748	1379739,8776	399115,2593
	26749	1379710,4540	399122,4918
	26750	1379686,6121	399129,0174
	26751	1379670,9784	399133,4565
	26752	1379670,9748	399133,4315
	26753	1379662,7270	399135,7610
	26754	1379652,2770	399101,4870
	26755	1379646,7730	399080,8390
	26756	1379644,2620	399080,7550
	26757	1379644,2580	399079,0400
	26758	1379646,4190	399079,1090
	26759	1379639,7250	399054,4900
	26760	1379628,4830	399019,5480
	26761	1379621,8030	398997,2320
	26717	1379592,5630	398851,7940
	26762	1379637,6612	396942,4676
	26763	1379638,0391	396918,4786
	26764	1379639,8911	396912,3351
	26765	1379639,7756	396896,6203
	26766	1379660,3801	396896,5777
	26767	1379660,4638	396904,3804
	26768	1379667,1552	396904,3703
	26769	1379688,5772	396905,1800
	26770	1379711,0549	396906,2955
	26771	1379734,9746	396907,2925
	26772	1379734,4740	396939,5012
	26773	1379710,3000	396940,8009
	26774	1379688,1177	396942,0102
	26775	1379667,1169	396943,1371
	26762	1379637,6612	396942,4676
	26776	1379661,6536	382363,6491

Сведения о характерных точках границ объекта	№ точки	Координаты	
		X	Y
	26777	1379661,9263	382399,3524
	26778	1379667,2137	382388,3034
	26779	1379687,6093	382359,8234
	26780	1379731,4255	382339,4714
	26781	1379774,1246	382327,0403
	26782	1379798,6627	382327,2461
	26783	1379810,2635	382327,4191
	26784	1379821,7389	382335,9930
	26785	1379821,4256	382356,9946
	26786	1379815,3117	382377,9091
	26787	1379799,3898	382412,2024
	26788	1379797,6225	382443,8896
	26789	1379814,7069	382459,1217
	26790	1379814,8645	382458,9730
	26791	1379800,2681	382442,4190
	26792	1379843,0675	382380,3346
	26793	1379813,8951	382316,7052
	26794	1379732,6484	382326,0290
	26776	1379661,6536	382363,6491
	26795	1379717,4665	395990,6786
	26796	1379720,2476	395997,1110
	26797	1379764,0346	395989,5239
	26798	1379796,0319	396060,3438
	26799	1379881,2269	396140,2041
	26800	1379929,2868	396175,2504
	26801	1380042,0584	396065,4423
	26802	1380031,3330	396053,2370
	26803	1380008,6480	396030,6250
	26804	1380003,7650	396025,7230
	26805	1379998,7020	396020,6610
	26806	1379998,4540	396020,5260
	26807	1380006,4730	396011,9120
	26808	1380000,0828	396004,5170
	26809	1380000,7210	395986,0410
	26810	1380000,2100	395975,2660
	26811	1380006,9840	395969,9400
	26812	1380007,3071	395970,2849
	26813	1380018,1780	395959,2970
	26814	1380025,5370	395950,0950
	26815	1380024,6168	395936,9608
	26816	1380012,1670	395947,2370
	26817	1380000,3410	395932,8930
	26818	1380010,3860	395924,5820
	26819	1380012,0282	395923,2296
	26820	1379958,2542	395864,5748

Сведения о характерных точках границ объекта	№ точки	Координаты	
		X	Y
	26821	1379957,1532	395864,0276
	26822	1379934,7940	395859,6740
	26823	1379931,4513	395857,2495
	26824	1379896,8792	395888,6471
	26825	1379887,4109	395897,2460
	26826	1379818,7655	395959,5883
	26827	1379755,9913	395971,7218
	26828	1379738,0660	395975,1865
	26829	1379738,5150	395979,4050
	26830	1379727,6359	395981,9763
	26831	1379727,5470	395983,3430
	26832	1379727,5580	395984,4240
	26833	1379727,2480	395989,8690
	26795	1379717,4665	395990,6786
	26834	1379782,3370	395990,6030
	26835	1379809,3470	395981,7850
	26836	1379814,5230	395982,1640
	26837	1379833,7950	395978,7550
	26838	1379838,1090	395975,8390
	26839	1379848,0150	395974,9700
	26840	1379850,1030	395975,8940
	26841	1379857,5310	395975,1820
	26842	1379864,3820	395980,6900
	26843	1379943,6600	396077,4800
	26844	1379951,9460	396086,6050
	26845	1379952,5110	396089,1350
	26846	1379952,6430	396092,2990
	26847	1379914,5910	396147,1220
	26848	1379824,4950	396064,9170
	26849	1379811,8370	396052,1090
	26850	1379801,0580	396025,1320
	26851	1379790,0900	396008,6340
	26834	1379782,3370	395990,6030
	26852	1379794,7100	399935,6700
	26853	1379794,7103	399935,6849
	26854	1379795,2215	399925,5523
	26855	1379795,2182	399925,5489
	26852	1379794,7100	399935,6700
	26856	1379799,5178	397814,8795
	26857	1379817,0399	397809,5999
	26858	1379821,8378	397807,1200
	26859	1379832,0990	397801,1429
	26860	1379840,3754	397795,4553
	26861	1379845,9033	397791,6470
	26862	1379849,7351	397789,5638

Сведения о характерных точках границ объекта	№ точки	Координаты	
		X	Y
	26863	1379850,6443	397788,9572
	26864	1379862,2339	397781,0886
	26865	1379868,9910	397775,3383
	26866	1379872,8673	397770,2752
	26867	1379874,1263	397771,0241
	26868	1379898,6652	397751,3064
	26869	1379903,9732	397747,4848
	26870	1379903,8277	397750,5332
	26871	1379913,5332	397765,0408
	26872	1379919,6087	397774,8033
	26873	1379929,0310	397784,8258
	26874	1379911,4083	397800,1959
	26875	1379926,3260	397808,5900
	26876	1379928,5266	397808,5728
	26877	1379931,0352	397812,7211
	26878	1379909,8003	397824,8466
	26879	1379894,0506	397821,9411
	26880	1379891,4773	397810,7306
	26881	1379883,5680	397801,2007
	26882	1379875,8399	397807,6767
	26883	1379865,1904	397814,2091
	26884	1379863,2523	397815,4004
	26885	1379845,1415	397826,5211
	26886	1379838,8238	397830,3989
	26887	1379855,2643	397845,9971
	26888	1379861,5892	397858,4839
	26889	1379869,6735	397865,0057
	26890	1379869,2853	397866,2201
	26891	1379868,3613	397867,8167
	26892	1379867,4192	397867,2725
	26893	1379850,9172	397854,4639
	26894	1379847,4598	397851,5617
	26895	1379812,3126	397824,6693
	26856	1379799,5178	397814,8795
	26896	1379851,4419	382492,1504
	26897	1379856,9348	382504,5670
	26898	1379874,0854	382521,6278
	26899	1379882,7859	382521,7576
	26900	1379894,4494	382517,7307
	26901	1379906,0501	382517,9038
	26902	1379914,6253	382526,4340
	26903	1379920,2379	382539,1213
	26904	1379913,9359	382572,6371
	26905	1379913,8106	382581,0379
	26906	1379927,9356	382606,4561

Сведения о характерных точках границ объекта	№ точки	Координаты	
		X	Y
	26907	1379970,7492	382653,3083
	26908	1380002,4008	382670,5854
	26909	1380037,0152	382683,7054
	26910	1380051,5163	382683,9218
	26911	1380063,1797	382679,8945
	26912	1380072,0056	382671,6240
	26913	1380069,2933	382658,9800
	26914	1380060,7808	382646,2489
	26915	1380058,0059	382637,8053
	26916	1380058,3193	382616,8038
	26917	1380073,0710	382600,2190
	26918	1380107,8733	382600,7383
	26919	1380145,3254	382618,1020
	26920	1380179,6890	382648,0231
	26921	1380183,4579	382651,7723
	26922	1380174,5654	382628,4754
	26923	1380077,1074	382585,5973
	26924	1380026,0243	382613,9057
	26925	1380029,7566	382651,7386
	26926	1380012,2093	382648,9173
	26927	1379938,0474	382580,2626
	26928	1379938,0413	382580,2627
	26929	1379930,0536	382561,9001
	26930	1379918,1902	382523,0956
	26931	1379910,2845	382512,5343
	26932	1379908,7904	382511,3069
	26933	1379902,8974	382506,4683
	26934	1379893,6561	382503,8219
	26935	1379881,8583	382499,6361
	26936	1379881,8035	382499,6183
	26937	1379869,9403	382494,3203
	26896	1379851,4419	382492,1504
	26938	1379862,1402	395925,4178
	26939	1379922,7509	395871,4093
	26940	1379940,7251	395883,3653
	26941	1379946,5772	395891,1986
	26942	1379959,1174	395899,4442
	26943	1379968,7315	395908,9266
	26944	1379980,8536	395920,8827
	26945	1379989,2137	395935,7247
	26946	1379989,6317	395943,1458
	26947	1379982,1076	395946,4440
	26948	1379974,5835	395948,5054
	26949	1379967,8955	395949,3299
	26950	1379967,0595	395958,4001

Сведения о характерных точках границ объекта	№ точки	Координаты	
		X	Y
	26951	1379970,4035	395964,1720
	26952	1379979,1816	395967,0579
	26953	1379984,1977	395965,4088
	26954	1379988,7957	395967,4702
	26955	1379989,2137	395970,9746
	26956	1379986,2877	395972,8298
	26957	1379981,4806	395973,2421
	26958	1379973,9565	395978,6017
	26959	1379973,1205	395982,9307
	26960	1379969,3585	395985,1982
	26961	1379963,7154	395986,2289
	26962	1379960,1624	395989,7333
	26963	1379956,1913	395992,6192
	26964	1379954,3103	395995,5052
	26965	1379950,5483	395999,2157
	26966	1379946,7862	396001,8955
	26967	1379941,9792	396007,6674
	26968	1379937,5901	396011,1718
	26969	1379934,0371	396012,4086
	26970	1379931,1110	396013,0270
	26971	1379922,9599	396005,3999
	26972	1379915,2269	395996,3297
	26973	1379912,9278	395988,9087
	26974	1379904,9857	395980,8693
	26975	1379897,2526	395973,6544
	26976	1379891,4006	395971,3869
	26977	1379884,9215	395964,7904
	26978	1379879,2784	395958,1939
	26979	1379873,0084	395950,7729
	26980	1379869,6643	395942,1151
	26981	1379865,6933	395932,4265
	26982	1379862,1402	395925,4178
	26982	1379890,3148	397894,0092
	26983	1379899,8204	397882,3588
	26984	1379904,1749	397880,7734
	26985	1379908,8934	397886,9650
	26986	1379922,3436	397889,8062
	26987	1379962,4462	397901,5467
	26988	1379970,5750	397903,7384
	26989	1379967,1015	397916,6690
	26990	1379919,3538	397904,5044
	26991	1379919,1010	397904,6907
	26992	1379912,9671	397920,9623
	26993	1379909,5913	397923,9825
	26994	1379902,8830	397924,4525

Сведения о характерных точках границ объекта	№ точки	Координаты	
		X	Y
	26995	1379897,1030	397908,2932
	26982	1379890,3148	397894,0092
	26996	1379904,3892	397750,4416
	26997	1379905,0102	397747,7003
	26998	1379929,4899	397727,7917
	26999	1379930,6070	397730,2808
	27000	1379946,0055	397764,4941
	27001	1379920,7358	397775,0102
	26996	1379904,3892	397750,4416
	27002	1379909,9905	398761,9693
	27003	1379911,2342	398777,5274
	27004	1379937,5911	398889,1725
	27005	1379944,3691	398901,5036
	27006	1379956,8485	398918,6705
	27007	1379982,5499	398903,2311
	27008	1379984,3726	398910,3979
	27009	1379983,0855	398919,0620
	27010	1379981,6257	398926,3728
	27011	1379981,8327	398944,4060
	27012	1379988,9244	398943,7817
	27013	1380002,2288	398944,9304
	27014	1380002,4827	398945,3442
	27015	1380022,7094	398952,5273
	27016	1380043,0911	398954,6918
	27017	1380064,2994	398954,4081
	27018	1380063,9749	398952,8795
	27019	1380083,4540	398947,0918
	27020	1380091,1624	398947,8476
	27021	1380095,2373	398944,2177
	27022	1380103,5086	398928,8181
	27023	1380106,1958	398919,0563
	27024	1380106,3942	398918,4292
	27025	1380102,7658	398918,9452
	27026	1380096,5615	398919,8228
	27027	1380084,8742	398921,4987
	27028	1380082,5863	398906,5818
	27029	1380095,0935	398904,2479
	27030	1380101,2720	398903,0898
	27031	1380103,2981	398902,7100
	27032	1380103,9274	398898,7386
	27033	1380101,2659	398899,4790
	27034	1380097,5363	398898,7333
	27035	1380089,7319	398894,9061
	27036	1380085,9785	398893,0698
	27037	1380097,2915	398869,5540

Сведения о характерных точках границ объекта	№ точки	Координаты	
		X	Y
	27038	1380100,9523	398867,5382
	27039	1380102,7172	398866,5644
	27040	1380119,7268	398868,8186
	27041	1380125,9256	398863,8276
	27042	1380123,4443	398860,9925
	27043	1380120,9368	398852,7435
	27044	1380120,3459	398850,7843
	27045	1380121,7774	398844,0044
	27046	1380126,2561	398834,7594
	27047	1380139,1444	398825,6599
	27048	1380142,1370	398830,8856
	27049	1380165,7624	398814,0648
	27050	1380166,8111	398815,1880
	27051	1380166,5851	398809,8763
	27052	1380160,8925	398804,6103
	27053	1380190,1655	398765,9096
	27054	1380200,3672	398774,9906
	27055	1380203,2285	398769,8952
	27056	1380202,7103	398767,0870
	27057	1380202,2111	398764,3777
	27058	1380192,8470	398713,5596
	27059	1380192,8450	398713,5520
	27060	1380188,9550	398677,3830
	27061	1380178,5967	398657,6150
	27062	1380178,5958	398657,6115
	27063	1380178,5922	398657,6064
	27064	1380153,4880	398609,6970
	27065	1380142,1297	398598,2780
	27066	1380139,2793	398595,4123
	27067	1380139,2792	398595,4078
	27068	1380118,6529	398599,5909
	27069	1380111,2391	398601,0906
	27070	1380069,2941	398609,5965
	27071	1380069,2933	398609,6040
	27072	1380069,2940	398609,6065
	27073	1380072,4059	398620,2449
	27074	1379950,5942	398612,0862
	27075	1379950,1900	398612,4600
	27076	1379942,0767	398638,6228
	27077	1379941,1100	398641,7404
	27078	1379938,4216	398641,5117
	27079	1379934,5670	398641,1843
	27080	1379933,4618	398656,9392
	27081	1379916,5894	398656,2174
	27082	1379918,5812	398687,6231

Сведения о характерных точках границ объекта	№ точки	Координаты	
		X	Y
	27083	1379931,4278	398685,3343
	27084	1379933,7984	398701,4128
	27085	1379924,9920	398702,4155
	27086	1379924,8163	398740,2489
	27087	1379914,2045	398740,3090
	27088	1379914,8837	398751,0902
	27089	1379944,7015	398746,2641
	27090	1379947,2867	398763,3759
	27091	1379922,1261	398767,1113
	27002	1379909,9905	398761,9693
	27092	1379928,3806	397717,2731
	27093	1379944,2326	397709,1681
	27094	1379968,5882	397752,6077
	27095	1379946,4864	397763,1030
	27096	1379930,2525	397727,8261
	27097	1379932,4567	397726,1677
	27092	1379928,3806	397717,2731
	27098	1379946,9588	397699,3979
	27099	1379976,9955	397676,4805
	27100	1379978,4173	397678,3221
	27101	1379988,4265	397691,3759
	27102	1379990,6881	397695,4474
	27103	1379975,4786	397703,8022
	27104	1379954,7408	397714,6469
	27105	1379950,3823	397705,8482
	27098	1379946,9588	397699,3979
	27106	1379961,8751	380014,2459
	27107	1379969,1719	380007,8535
	27108	1379976,7963	380002,9663
	27109	1379987,2332	379997,2709
	27110	1380017,3524	379996,3701
	27111	1380019,4904	379993,8515
	27112	1380019,6165	379985,4018
	27113	1380018,7009	379983,0877
	27114	1380019,9044	379952,6998
	27115	1380016,7596	379932,1989
	27116	1380008,3203	379934,7235
	27117	1380000,9336	379915,6397
	27118	1379990,0707	379887,5422
	27119	1380151,4654	379826,2881
	27120	1380265,2644	379803,6914
	27121	1380266,4187	379819,5017
	27122	1380271,0316	379882,3825
	27123	1380248,2483	379966,7689
	27124	1380228,9055	379968,7207

Сведения о характерных точках границ объекта	№ точки	Координаты	
		X	Y
	27125	1380213,5359	379979,8936
	27126	1380210,5166	379981,1487
	27127	1380202,8668	379987,7359
	27128	1380194,8410	379992,7171
	27129	1380162,7316	380006,3407
	27130	1380112,0541	380017,5869
	27131	1380086,7751	380025,9114
	27132	1380063,6855	380034,9687
	27133	1380039,3885	380041,1574
	27134	1380027,1673	380042,4253
	27135	1379982,8165	380051,9656
	27136	1379979,6046	380052,7178
	27137	1379975,6532	380052,7588
	27138	1379972,7862	380053,8663
	27139	1379971,1720	380051,4417
	27140	1379965,4684	380031,5028
	27141	1379963,6438	380023,0740
	27142	1379963,4885	380020,0711
	27106	1379961,8751	380014,2459
	27143	1379988,2369	397629,6693
	27144	1379989,5179	397597,4422
	27145	1379988,7125	397575,6760
	27146	1380014,4206	397572,1788
	27147	1380018,5621	397593,5147
	27148	1380018,1208	397596,2786
	27149	1380016,1105	397610,3514
	27150	1380005,3271	397630,6144
	27143	1379988,2369	397629,6693
	27151	1379990,8703	397675,1253
	27152	1380023,2659	397658,2743
	27153	1380030,1102	397677,1657
	27154	1380034,9939	397674,7844
	27155	1380044,4847	397703,4735
	27156	1380043,1781	397706,6516
	27157	1380010,4991	397718,9685
	27158	1379994,4682	397690,6629
	27159	1379997,3181	397688,7661
	27160	1379997,0912	397688,5516
	27151	1379990,8703	397675,1253
	27161	1380043,4535	404086,6619
	27162	1380044,4845	404086,6073
	27163	1380044,4848	404086,6132
	27164	1380043,4536	404086,6639
	27161	1380043,4535	404086,6619
	27165	1380043,5176	404087,7230

Сведения о характерных точках границ объекта	№ точки	Координаты	
		X	Y
	27166	1380044,5386	404087,6680
	27167	1380044,5386	404087,6683
	27168	1380043,5176	404087,7231
	27165	1380043,5176	404087,7230
	27169	1380047,6355	403853,9697
	27170	1380078,4323	403849,2182
	27171	1380087,6333	403868,0391
	27172	1380098,7560	403878,7270
	27173	1380104,0780	403897,4300
	27174	1380117,8615	403944,9648
	27175	1380118,5664	403976,1513
	27176	1380117,7452	403976,2549
	27177	1380118,5689	403990,0640
	27178	1380108,2949	403991,5410
	27179	1380079,8925	403993,3476
	27180	1380079,9541	403993,9087
	27181	1380060,2595	403995,3051
	27182	1380056,0654	403949,2737
	27169	1380047,6355	403853,9697
	27183	1380053,9551	404286,4469
	27184	1380053,9561	404286,4469
	27185	1380054,0029	404287,4776
	27186	1380053,9997	404287,4778
	27183	1380053,9551	404286,4469
	27187	1380054,9851	404286,3824
	27188	1380054,9863	404286,3823
	27189	1380055,0408	404287,4233
	27190	1380055,0399	404287,4234
	27187	1380054,9851	404286,3824
	27191	1380069,0490	399335,9010
	27192	1380094,2010	399354,9540
	27193	1380108,0174	399363,0496
	27194	1380126,5020	399391,2718
	27195	1380137,5928	399394,5791
	27196	1380157,1153	399391,0312
	27197	1380169,1217	399427,2631
	27198	1380226,3145	399417,3439
	27199	1380226,3120	399417,3470
	27200	1380225,0640	399426,6070
	27201	1380219,7390	399438,0030
	27202	1380216,9470	399439,3090
	27203	1380215,8730	399445,3760
	27204	1380212,9790	399449,1350
	27205	1380211,8580	399450,9340
	27206	1380210,5520	399458,5480

Сведения о характерных точках границ объекта	№ точки	Координаты	
		X	Y
	27207	1380208,5840	399464,7280
	27208	1380208,9240	399466,8080
	27209	1380207,3840	399471,3780
	27210	1380218,9386	399517,2796
	27211	1380191,9730	399514,8460
	27212	1380193,8790	399521,9710
	27213	1380198,3815	399523,0801
	27214	1380205,9240	399524,9380
	27215	1380208,8070	399537,5530
	27216	1380199,9480	399538,7320
	27217	1380200,7920	399544,6480
	27218	1380223,8820	399541,9800
	27219	1380229,3460	399566,9860
	27220	1380225,5206	399567,2305
	27221	1380226,8353	399600,1273
	27222	1380217,8105	399600,7887
	27223	1380208,8540	399626,9160
	27224	1380237,6020	399647,5340
	27225	1380249,9750	399659,8020
	27226	1380243,0950	399660,6310
	27227	1380241,0990	399668,6020
	27228	1380233,0827	399669,9571
	27229	1380233,2777	399701,4958
	27230	1380211,9860	399723,1990
	27231	1380208,1870	399736,7080
	27232	1380206,7700	399740,7630
	27233	1380206,0660	399740,8170
	27234	1380193,0500	399741,7520
	27235	1380184,5970	399745,7710
	27236	1380176,2600	399746,8360
	27237	1380149,8080	399743,3690
	27238	1380149,2390	399748,9900
	27239	1380141,5740	399747,2670
	27240	1380136,6790	399743,0370
	27241	1380135,1680	399742,2300
	27242	1380132,0660	399739,9010
	27243	1380106,2570	399732,0830
	27244	1380106,3563	399731,3262
	27245	1380091,8980	399732,3930
	27246	1380085,3350	399732,5280
	27247	1380077,1373	399732,8048
	27248	1380075,2853	399745,6871
	27249	1380097,3313	399782,5105
	27250	1380121,5460	399801,9180
	27251	1380142,1730	399806,5470

Сведения о характерных точках границ объекта	№ точки	Координаты	
		X	Y
	27252	1380141,8300	399807,4080
	27253	1380160,8790	399811,5870
	27254	1380160,9990	399811,0950
	27255	1380172,7780	399812,5140
	27256	1380182,5200	399813,9670
	27257	1380182,9580	399814,6170
	27258	1380193,2650	399817,5770
	27259	1380222,6480	399829,3480
	27260	1380239,3870	399836,5310
	27261	1380242,7450	399833,6990
	27262	1380245,0040	399826,3630
	27263	1380247,6030	399826,8010
	27264	1380255,2790	399827,2460
	27265	1380262,1880	399821,0080
	27266	1380285,3000	399816,5110
	27267	1380307,5423	399808,4040
	27268	1380317,3282	399801,5689
	27269	1380325,1570	399800,0255
	27270	1380334,1818	399794,7338
	27271	1380346,0337	399797,7104
	27272	1380370,3899	399820,0897
	27273	1380377,3130	399822,2450
	27274	1380379,9700	399825,1840
	27275	1380382,9410	399830,6330
	27276	1380390,5844	399852,3345
	27277	1380401,8137	399851,6468
	27278	1380401,8137	399866,8604
	27279	1380417,1924	399892,9883
	27280	1380417,2249	399909,7490
	27281	1380418,0900	399910,9600
	27282	1380417,2309	399911,5694
	27283	1380428,4947	399923,3570
	27284	1380439,1044	399935,5777
	27285	1380449,8917	399948,6311
	27286	1380454,1486	399954,3276
	27287	1380470,2910	399961,7836
	27288	1380492,5984	399976,7519
	27289	1380521,3805	399997,7688
	27290	1380529,5240	399990,3288
	27291	1380540,3000	399969,8900
	27292	1380548,4383	399973,0486
	27293	1380548,4852	399973,0058
	27294	1380574,6918	399983,2381
	27295	1380576,3200	399983,8700
	27296	1380576,3188	399983,8733

Сведения о характерных точках границ объекта	№ точки	Координаты	
		X	Y
	27297	1380576,3202	399983,8739
	27298	1380634,9291	399999,4512
	27299	1380675,9331	400005,7441
	27300	1380695,5052	400008,5366
	27301	1380725,0870	400016,8395
	27302	1380747,0112	400012,1456
	27303	1380787,6820	400003,2307
	27304	1380817,1662	400004,6708
	27305	1380835,6636	400017,1491
	27306	1380854,8081	400015,0843
	27307	1380856,4377	400014,4585
	27308	1380857,5294	399991,5704
	27309	1380861,3905	399958,0315
	27310	1380861,8393	399927,9525
	27311	1380857,7941	399923,5513
	27312	1380857,4709	399907,6734
	27313	1380852,2235	399916,1468
	27314	1380835,2891	399916,8943
	27315	1380811,8794	399917,9153
	27316	1380760,6547	399908,8594
	27317	1380804,8872	399793,9572
	27318	1380883,8234	399751,6566
	27319	1380910,5722	399735,3225
	27320	1380939,3978	399698,5273
	27321	1380958,8031	399676,2207
	27322	1380941,2993	399625,3098
	27323	1380912,8991	399571,3257
	27324	1380908,8803	399561,8140
	27325	1380909,7177	399553,9549
	27326	1380917,3825	399548,3682
	27327	1380954,7222	399522,7203
	27328	1380940,2970	399496,8743
	27329	1380930,5731	399479,4518
	27330	1380936,5952	399457,9375
	27331	1380935,9926	399450,0570
	27332	1380889,3331	399402,5018
	27333	1380824,0755	399327,7640
	27334	1380797,8371	399345,7875
	27335	1380757,0571	399291,1797
	27336	1380729,5483	399254,6130
	27337	1380718,2625	399250,4905
	27338	1380699,8041	399188,6576
	27339	1380664,5075	399138,7755
	27340	1380657,9953	399132,4366
	27341	1380614,1314	399090,1342

Сведения о характерных точках границ объекта	№ точки	Координаты	
		X	Y
	27342	1380605,2565	399085,5851
	27343	1380575,1064	399082,1979
	27344	1380535,6973	399065,2016
	27345	1380526,7372	399058,4651
	27346	1380515,6926	399052,7742
	27347	1380446,7883	399063,7117
	27348	1380427,7868	399057,7705
	27349	1380422,2987	399053,7465
	27350	1380413,4831	399047,6652
	27351	1380383,3679	399028,2682
	27352	1380358,7665	399013,3328
	27353	1380352,1882	399030,2000
	27354	1380315,0760	399064,0437
	27355	1380320,9500	399067,5500
	27356	1380301,2400	399082,0500
	27357	1380298,5914	399079,0765
	27358	1380298,5240	399079,1380
	27359	1380283,1210	399093,9390
	27360	1380233,7916	399137,7042
	27361	1380214,5810	399139,9070
	27362	1380201,3060	399148,1410
	27363	1380188,5920	399156,3970
	27364	1380079,4317	399254,1587
	27365	1380102,5747	399288,3707
	27366	1380094,9045	399295,4758
	27367	1380086,0534	399316,7475
	27191	1380069,0490	399335,9010
	27368	1380073,6246	397680,5328
	27369	1380105,7975	397667,3402
	27370	1380108,0821	397674,5057
	27371	1380109,5637	397679,7088
	27372	1380110,0354	397683,6266
	27373	1380111,9051	397689,0355
	27374	1380111,5234	397689,1398
	27375	1380108,7493	397690,0486
	27376	1380107,9625	397687,1463
	27377	1380078,9042	397694,0342
	27368	1380073,6246	397680,5328
	27378	1380085,6861	383302,0520
	27379	1380088,3984	383314,6960
	27380	1380102,5858	383335,9139
	27381	1380111,0986	383348,6445
	27382	1380122,5741	383357,2184
	27383	1380136,9498	383365,8351
	27384	1380156,7497	383399,7407

Сведения о характерных точках границ объекта	№ точки	Координаты	
		X	Y
	27385	1380170,7494	383433,5594
	27386	1380190,6747	383459,0638
	27387	1380202,0248	383476,0380
	27388	1380216,4632	383480,4548
	27389	1380228,1893	383472,2275
	27390	1380228,4400	383455,4260
	27391	1380225,7904	383438,5816
	27392	1380214,6283	383409,0066
	27393	1380203,4035	383383,6319
	27394	1380183,4783	383358,1271
	27395	1380166,2023	383349,4667
	27396	1380151,8265	383340,8500
	27397	1380140,4138	383328,0761
	27398	1380131,9640	383311,1452
	27399	1380117,6509	383298,3276
	27400	1380109,0757	383289,7974
	27401	1380097,4123	383293,8248
	27378	1380085,6861	383302,0520
	27402	1380092,4756	397655,8993
	27403	1380109,8464	397648,0269
	27404	1380115,4226	397657,0718
	27405	1380096,7794	397666,4255
	27402	1380092,4756	397655,8993
	27406	1380097,4770	399763,3209
	27407	1380097,8950	399753,8385
	27408	1380105,0011	399742,7069
	27409	1380111,2711	399738,5841
	27410	1380118,7952	399737,5534
	27411	1380124,0203	399739,6148
	27412	1380128,4093	399742,7069
	27413	1380135,3064	399744,5622
	27414	1380140,5315	399748,2727
	27415	1380148,6826	399750,3341
	27416	1380151,8176	399752,6016
	27417	1380157,2517	399752,6016
	27418	1380160,8047	399750,1279
	27419	1380165,4028	399747,8604
	27420	1380171,4638	399748,0666
	27421	1380180,6599	399750,1279
	27422	1380191,3191	399753,0139
	27423	1380202,1872	399751,9832
	27424	1380209,5023	399749,7157
	27425	1380215,1453	399745,7990
	27426	1380220,5794	399738,9964
	27427	1380226,8495	399736,9350

Сведения о характерных точках границ объекта	№ точки	Координаты	
		X	Y
	27428	1380236,4636	399737,7596
	27429	1380244,1967	399742,2947
	27430	1380247,5407	399747,4481
	27431	1380248,1677	399755,4876
	27432	1380248,1677	399762,4963
	27433	1380245,0327	399769,2989
	27434	1380242,9427	399773,4217
	27435	1380242,9427	399777,7506
	27436	1380245,0327	399781,2550
	27437	1380249,4217	399784,5532
	27438	1380256,7368	399785,3778
	27439	1380267,1869	399784,9655
	27440	1380276,5921	399784,1409
	27441	1380281,1901	399783,3164
	27442	1380288,2962	399778,5752
	27443	1380295,6113	399775,0708
	27444	1380303,1354	399771,5664
	27445	1380308,7784	399769,2989
	27446	1380317,5565	399766,6191
	27447	1380327,3796	399765,7945
	27448	1380341,1738	399765,5884
	27449	1380353,9230	399765,5884
	27450	1380361,0290	399768,6805
	27451	1380366,6721	399773,2156
	27452	1380371,4792	399777,1322
	27453	1380372,5242	399778,3690
	27454	1380370,7477	399780,9458
	27455	1380368,2396	399784,8624
	27456	1380364,8956	399787,9545
	27457	1380362,3876	399789,1914
	27458	1380357,9985	399788,8822
	27459	1380355,8040	399789,1914
	27460	1380354,6545	399790,4282
	27461	1380354,8635	399792,3865
	27462	1380356,8490	399794,8602
	27463	1380358,7300	399796,9216
	27464	1380361,7605	399797,7461
	27465	1380367,6126	399797,4369
	27466	1380371,4792	399797,9523
	27467	1380374,7187	399801,4567
	27468	1380378,7942	399807,6408
	27469	1380380,2573	399809,5992
	27470	1380380,7798	399813,6189
	27471	1380383,0788	399815,6803
	27472	1380387,8859	399818,7724

Сведения о характерных точках границ объекта	№ точки	Координаты	
		X	Y
	27473	1380389,3489	399819,8031
	27474	1380393,6334	399819,9061
	27475	1380395,9324	399819,9061
	27476	1380398,2315	399823,3074
	27477	1380400,2170	399825,9872
	27478	1380399,1720	399828,0486
	27479	1380396,2459	399828,2548
	27480	1380393,0064	399830,3162
	27481	1380388,6174	399831,4499
	27482	1380386,3183	399831,9653
	27483	1380377,6447	399818,9785
	27484	1380370,7477	399817,9478
	27485	1380347,5484	399797,5400
	27486	1380342,3233	399794,2418
	27487	1380335,0082	399793,0049
	27488	1380329,7832	399794,2418
	27489	1380324,3491	399798,1584
	27490	1380317,4520	399798,1584
	27491	1380313,2720	399799,1891
	27492	1380308,8829	399804,3426
	27493	1380302,6129	399807,0224
	27494	1380295,2978	399809,9084
	27495	1380289,2367	399813,8250
	27496	1380282,5486	399813,8250
	27497	1380267,9185	399814,8557
	27498	1380260,6034	399816,0926
	27499	1380250,7803	399814,4434
	27500	1380243,2562	399809,9084
	27501	1380233,6421	399810,1145
	27502	1380229,8800	399811,5575
	27503	1380224,8640	399809,0838
	27504	1380211,6968	399797,1277
	27505	1380203,1277	399790,3251
	27506	1380195,6036	399785,1716
	27507	1380187,6615	399782,6980
	27508	1380175,7484	399782,6980
	27509	1380160,7002	399784,1409
	27510	1380150,8771	399785,3778
	27511	1380140,0090	399786,2023
	27512	1380130,9174	399784,3471
	27513	1380125,0653	399780,2243
	27514	1380114,6152	399777,3383
	27515	1380106,2551	399771,9787
	27406	1380097,4770	399763,3209
	27516	1380135,8302	402768,9081

Сведения о характерных точках границ объекта	№ точки	Координаты	
		X	Y
	27517	1380145,7029	402718,1097
	27518	1380158,5877	402669,0155
	27519	1380142,8052	402661,6706
	27520	1380147,9949	402642,7924
	27521	1380139,0447	402631,7588
	27522	1380152,8653	402598,3165
	27523	1380170,3469	402570,1429
	27524	1380190,0585	402549,1109
	27525	1380222,0724	402503,0027
	27526	1380221,0822	402478,2031
	27527	1380230,3768	402461,2585
	27528	1380232,1356	402458,0042
	27529	1380242,9078	402447,9429
	27530	1380282,4917	402416,0173
	27531	1380292,9234	402407,3212
	27532	1380310,8872	402395,8598
	27533	1380320,5991	402389,6617
	27534	1380326,9041	402396,1421
	27535	1380346,9137	402416,7085
	27536	1380353,5197	402417,1971
	27537	1380381,7801	402441,5334
	27538	1380413,1833	402440,3816
	27539	1380434,9008	402451,0806
	27540	1380455,1514	402456,5958
	27541	1380456,0475	402459,2157
	27542	1380485,1592	402466,0472
	27543	1380483,7208	402484,1533
	27544	1380446,7337	402480,4028
	27545	1380444,5053	402488,7811
	27546	1380421,0156	402481,0853
	27547	1380415,7415	402493,4890
	27548	1380386,9430	402512,8581
	27549	1380361,0786	402530,2536
	27550	1380350,9274	402534,1599
	27551	1380342,4194	402532,9747
	27552	1380304,0908	402561,1474
	27553	1380274,3694	402568,8315
	27554	1380243,0449	402569,0692
	27555	1380219,6599	402573,6602
	27556	1380163,4500	402667,3847
	27557	1380200,9718	402683,2935
	27558	1380202,1533	402697,4248
	27559	1380199,8291	402736,5557
	27560	1380254,4205	402754,9236
	27561	1380276,2350	402762,9505

Сведения о характерных точках границ объекта	№ точки	Координаты	
		X	Y
	27562	1380292,6886	402775,6584
	27563	1380306,0926	402793,6618
	27564	1380309,4979	402803,4685
	27565	1380306,1065	402820,8833
	27566	1380300,4814	402836,5003
	27567	1380293,7417	402845,0444
	27568	1380264,4024	402852,9313
	27569	1380248,0431	402855,8878
	27570	1380241,5088	402860,0531
	27571	1380177,2877	402825,4474
	27572	1380186,6870	402790,7550
	27573	1380162,8212	402776,8933
	27516	1380135,8302	402768,9081
	27574	1380138,3540	402999,1470
	27575	1380140,8763	402967,5855
	27576	1380147,4060	402963,6672
	27577	1380180,6022	402936,1971
	27578	1380204,6294	402925,2935
	27579	1380266,2895	402906,6397
	27580	1380286,0413	402904,7640
	27581	1380304,4407	402903,0282
	27582	1380304,6866	402934,8179
	27583	1380303,4559	402940,2106
	27584	1380295,3855	402992,1582
	27585	1380295,0752	402999,1369
	27586	1380293,6969	403003,0271
	27587	1380284,9293	403011,2709
	27588	1380272,9681	403015,0182
	27589	1380240,5513	403018,2072
	27590	1380221,4488	403021,9499
	27591	1380211,2342	403017,2957
	27592	1380166,6946	403008,2535
	27574	1380138,3540	402999,1470
	27593	1380152,7500	382760,4987
	27594	1380173,2729	382773,1020
	27595	1380195,1864	382779,2539
	27596	1380227,7332	382810,1586
	27597	1380262,8973	382839,1607
	27598	1380302,4944	382874,7012
	27599	1380344,6797	382910,2802
	27600	1380405,0122	382987,5518
	27601	1380408,3539	383023,8457
	27602	1380421,0150	383042,7713
	27603	1380444,7004	383047,2814
	27604	1380418,8183	383025,6513

Сведения о характерных точках границ объекта	№ точки	Координаты	
		X	Y
	27605	1380392,1832	382948,7602
	27606	1380284,5763	382843,9349
	27607	1380242,2577	382807,5382
	27608	1380224,8660	382792,5803
	27609	1380194,8339	382766,7233
	27610	1380200,6438	382729,4048
	27611	1380204,2500	382706,2442
	27612	1380199,3192	382693,3263
	27613	1380199,1132	382707,1303
	27614	1380192,9993	382728,0452
	27615	1380187,1364	382732,1591
	27616	1380175,4103	382740,3864
	27617	1380169,7284	382750,3966
	27593	1380152,7500	382760,4987
	27618	1380208,3218	404576,8633
	27619	1380230,7910	404644,0894
	27620	1380325,5355	404617,7119
	27618	1380208,3218	404576,8633
	27621	1380217,0890	400378,1440
	27622	1380259,6040	400325,0440
	27623	1380299,9070	400274,6920
	27624	1380317,8288	400289,0688
	27625	1380321,2482	400298,4691
	27626	1380336,2539	400339,8409
	27627	1380345,5130	400365,4940
	27628	1380336,6141	400406,8692
	27629	1380328,0522	400446,4390
	27630	1380307,7921	400434,0524
	27631	1380289,7143	400423,0136
	27632	1380276,9597	400413,1014
	27633	1380250,1245	400392,2581
	27634	1380237,9602	400387,8948
	27635	1380230,4071	400385,1916
	27636	1380227,3230	400384,0750
	27621	1380217,0890	400378,1440
	27637	1380264,6328	385802,2332
	27638	1380297,2899	386051,7632
	27639	1380308,5332	386047,8754
	27640	1380313,2762	386045,7258
	27641	1380314,4230	386043,9425
	27642	1380315,5625	386041,9792
	27643	1380317,5443	386041,8887
	27644	1380319,6184	386043,6500
	27645	1380323,6757	386046,5611
	27646	1380327,2601	386046,9846

Сведения о характерных точках границ объекта	№ точки	Координаты	
		X	Y
	27647	1380331,0050	386044,6900
	27648	1380333,8612	386044,9827
	27649	1380337,9226	386046,2835
	27650	1380353,3062	386044,9028
	27651	1380360,8428	386047,2356
	27652	1380398,4879	386048,0474
	27653	1380409,3928	386052,5509
	27654	1380420,4468	386052,4258
	27655	1380428,2022	386052,8316
	27656	1380440,1190	386053,8695
	27657	1380459,8470	386059,6249
	27658	1380476,7451	386063,3177
	27659	1380491,6696	386064,5506
	27660	1380503,7164	386065,5905
	27661	1380517,4432	386070,6763
	27662	1380529,3913	386078,3260
	27663	1380539,6082	386077,3282
	27664	1380560,8807	386074,7080
	27665	1380551,2993	386013,6103
	27666	1380851,0743	385993,9382
	27667	1380866,3262	385992,9409
	27668	1380866,3265	385992,9579
	27669	1380917,2409	385989,6853
	27670	1380932,4132	385998,2882
	27671	1380937,3603	386004,0078
	27672	1380941,8985	386011,6349
	27673	1380944,1169	386018,8397
	27674	1380945,6297	386034,3687
	27675	1380944,3542	386041,9090
	27676	1380942,2833	386050,7943
	27677	1380938,8473	386060,2407
	27678	1380934,8645	386067,3530
	27679	1380929,7150	386073,3775
	27680	1380946,3880	386075,8160
	27681	1380952,0179	386081,7783
	27682	1380975,1815	386122,8772
	27683	1380972,0910	386139,7860
	27684	1380983,2530	386144,4540
	27685	1381006,1970	386153,9740
	27686	1381011,9790	386156,3750
	27687	1381027,9770	386163,0110
	27688	1381051,0660	386172,6030
	27689	1381062,3450	386177,6440
	27690	1381138,4597	386203,5442
	27691	1381153,4710	386181,6080

Сведения о характерных точках границ объекта	№ точки	Координаты	
		X	Y
	27692	1381173,2470	386184,3420
	27693	1381277,2970	386198,7810
	27694	1381304,9750	386202,6100
	27695	1381304,2850	386207,2640
	27696	1381303,8760	386210,0890
	27697	1381299,3540	386240,7230
	27698	1381298,7120	386244,4530
	27699	1381319,3630	386253,2860
	27700	1381338,0700	386261,1270
	27701	1381383,4393	386252,8088
	27702	1381454,1184	386298,7811
	27703	1381492,9801	386139,4477
	27704	1381377,5199	386115,5831
	27705	1381350,1459	386114,0093
	27706	1381306,7253	386102,8732
	27707	1381270,4795	386111,6553
	27708	1381209,6454	386099,0940
	27709	1381150,4562	386059,7539
	27710	1381109,4909	386050,9852
	27711	1381063,7714	386026,9958
	27712	1381021,9435	385992,5762
	27713	1380974,8398	385977,8891
	27714	1380957,1048	385968,1861
	27715	1380804,2530	385975,1050
	27716	1380759,1430	385972,4850
	27717	1380633,6560	385984,8290
	27718	1380608,6157	385820,2872
	27719	1380585,6187	385772,8048
	27720	1380496,6310	385764,7810
	27721	1380505,9540	385834,3800
	27722	1380506,2050	385837,2670
	27723	1380508,9760	385855,8420
	27724	1380509,7500	385859,0240
	27725	1380525,3500	385963,5930
	27726	1380351,5730	385989,6320
	27727	1380321,6940	385791,9990
	27637	1380264,6328	385802,2332
	27728	1380277,6843	384962,6218
	27729	1380286,3848	384962,7516
	27730	1380306,6864	384963,0545
	27731	1380321,2502	384959,0704
	27732	1380344,5771	384951,0158
	27733	1380350,5654	384938,5017
	27734	1380353,5910	384930,1446
	27735	1380353,6536	384925,9442

Сведения о характерных точках границ объекта	№ точки	Координаты	
		X	Y
	27736	1380347,9784	384917,4568
	27737	1380348,1038	384909,0565
	27738	1380354,0297	384900,7423
	27739	1380359,8300	384900,8288
	27740	1380371,3053	384909,4027
	27741	1380377,0432	384913,6896
	27742	1380379,9435	384913,7329
	27743	1380388,7693	384905,4619
	27744	1380389,0200	384888,6608
	27745	1380383,9092	384842,3712
	27746	1380378,6100	384808,6819
	27747	1380375,8351	384800,2383
	27748	1380375,9604	384791,8375
	27749	1380376,1484	384779,2368
	27750	1380373,3108	384774,9931
	27751	1380370,4735	384770,7499
	27752	1380361,7728	384770,6200
	27753	1380349,9839	384783,0477
	27754	1380328,8679	384837,3486
	27755	1380304,8516	384891,6063
	27756	1380286,8235	384933,3492
	27757	1380277,8097	384954,2210
	27728	1380277,6843	384962,6218
	27758	1380422,1069	384833,8264
	27759	1380439,1576	384857,1932
	27760	1380450,2249	384858,0360
	27761	1380448,8927	384873,8850
	27762	1380454,5679	384882,3724
	27763	1380466,1687	384882,5454
	27764	1380480,6071	384886,9617
	27765	1380503,8713	384883,1080
	27766	1380535,8361	384879,3836
	27767	1380567,7385	384879,8596
	27768	1380596,8030	384876,0919
	27769	1380634,3803	384885,0553
	27770	1380660,4821	384885,4447
	27771	1380738,4740	384907,6146
	27772	1380831,2158	384914,0881
	27773	1380874,8970	384935,5045
	27774	1380961,8624	384957,2477
	27775	1380964,6378	384958,7626
	27776	1380974,0472	384966,0292
	27777	1380986,7070	384965,5862
	27778	1380993,7759	384965,2267
	27779	1380998,6721	384966,4509

Сведения о характерных точках границ объекта	№ точки	Координаты	
		X	Y
	27780	1381002,9343	384964,7610
	27781	1381050,5738	384962,3382
	27782	1381111,7914	384942,2454
	27783	1381152,7077	384921,8497
	27784	1381184,9231	384901,3242
	27785	1381189,4361	384897,0951
	27786	1381214,0213	384878,0424
	27787	1381213,3876	384869,8334
	27788	1381204,5954	384862,0397
	27789	1381185,9259	384834,1196
	27790	1381175,6938	384824,9567
	27791	1381171,0767	384815,5218
	27792	1381166,6574	384780,1571
	27793	1381186,5998	384746,0975
	27794	1381190,2049	384741,7563
	27795	1381205,6692	384729,6897
	27796	1381242,8174	384717,5932
	27797	1381266,8045	384698,8575
	27798	1381271,9204	384680,7750
	27799	1381275,1817	384677,6095
	27800	1381278,9174	384656,0437
	27801	1381281,4771	384646,9962
	27802	1381298,1937	384616,0893
	27803	1381314,5813	384566,0378
	27804	1381314,9573	384540,8359
	27805	1381318,1706	384519,8776
	27806	1381315,7720	384486,2321
	27807	1381345,9751	384276,5526
	27808	1381363,1402	384113,3121
	27809	1381381,6388	384032,5262
	27810	1381480,5270	383992,0181
	27811	1381546,5521	384022,2159
	27812	1381569,1460	384023,7212
	27813	1381590,2378	384008,6590
	27814	1381728,7695	383918,9553
	27815	1381915,7522	383862,5929
	27816	1381968,4315	383853,1201
	27817	1381951,5914	383865,8002
	27818	1381933,8980	383867,0091
	27819	1381909,1741	383869,9274
	27820	1381879,9840	383882,0954
	27821	1381859,4320	383898,5936
	27822	1381837,6738	383921,5313
	27823	1381809,6561	383934,0743
	27824	1381800,8640	383935,5308

Сведения о характерных точках границ объекта	№ точки	Координаты	
		X	Y
	27825	1381797,1772	383939,6608
	27826	1381672,8516	383995,3188
	27827	1381563,4723	384087,1077
	27828	1381506,6745	384182,8698
	27829	1381476,2320	384160,1249
	27830	1381485,4339	384126,6524
	27831	1381512,3504	384072,4380
	27832	1381527,3529	384039,0521
	27833	1381533,3411	384026,5379
	27834	1381533,4664	384018,1371
	27835	1381519,0281	384013,7208
	27836	1381492,7378	384035,5291
	27837	1381480,6983	384064,7579
	27838	1381467,3763	384084,2594
	27839	1381455,2111	384121,8890
	27840	1381444,8447	384148,1935
	27841	1381441,3180	384190,1529
	27842	1381445,4380	384210,1826
	27843	1381425,7804	384361,1337
	27844	1381426,3824	384419,8804
	27845	1381421,9029	384446,9659
	27846	1381417,6127	384484,7546
	27847	1381411,7823	384505,8405
	27848	1381407,9802	384563,2285
	27849	1381407,8950	384570,3499
	27850	1381399,3451	384645,6594
	27851	1381398,1989	384648,3136
	27852	1381385,6497	384677,7849
	27853	1381348,2411	384716,9961
	27854	1381341,0457	384725,1416
	27855	1381309,3043	384756,1945
	27856	1381308,8681	384756,4570
	27857	1381270,7056	384742,5443
	27858	1381265,4677	384737,3049
	27859	1381262,2716	384739,4696
	27860	1381259,8723	384738,5949
	27861	1381242,3459	384746,7357
	27862	1381227,5942	384763,3205
	27863	1381221,4176	384788,4358
	27864	1381229,9304	384801,1664
	27865	1381234,5709	384806,3603
	27866	1381247,2904	384822,4861
	27867	1381269,0314	384823,9087
	27868	1381288,6305	384817,8529
	27869	1381354,1394	384785,0509

Сведения о характерных точках границ объекта	№ точки	Координаты	
		X	Y
	27870	1381499,4070	384701,6819
	27871	1381683,4200	384638,6236
	27872	1381728,3700	384635,2300
	27873	1381762,6315	384627,4988
	27874	1381765,5499	384627,3821
	27875	1381789,3995	384627,7380
	27876	1381844,5117	384625,7137
	27877	1381914,0969	384624,3097
	27878	1381966,1753	384633,4890
	27879	1382021,5776	384647,1413
	27880	1382050,2648	384657,2130
	27881	1382070,2174	384665,5382
	27882	1382077,3735	384666,7305
	27883	1382130,1420	384685,2570
	27884	1382130,6625	384642,0624
	27885	1382131,3854	384577,9456
	27886	1382134,5245	384561,2491
	27887	1382134,1390	384540,7561
	27888	1382132,0184	384521,7953
	27889	1382132,9370	384440,3232
	27890	1382136,3774	384359,4842
	27891	1382135,7132	384302,2638
	27892	1382134,6819	384285,5574
	27893	1382136,3844	384134,5614
	27894	1382132,1881	384122,1884
	27895	1382122,4634	384122,8505
	27896	1382113,2806	384132,4009
	27897	1382047,9762	384153,2126
	27898	1382033,4125	384157,1966
	27899	1382030,3998	384171,3523
	27900	1382001,2431	384180,3002
	27901	1381927,6078	384264,9779
	27902	1381869,1712	384354,5143
	27903	1381863,6235	384361,4403
	27904	1381831,1574	384398,7669
	27905	1381813,3800	384423,7088
	27906	1381789,6771	384456,9649
	27907	1381763,1365	384485,9778
	27908	1381742,5219	384506,6759
	27909	1381739,1547	384508,2401
	27910	1381724,0781	384479,0918
	27911	1381725,6846	384468,6141
	27912	1381734,5734	384456,1427
	27913	1381752,4131	384427,0005
	27914	1381761,7612	384413,8848

Сведения о характерных точках границ объекта	№ точки	Координаты	
		X	Y
	27915	1381909,7789	384231,3825
	27916	1381920,7956	384223,6529
	27917	1381955,9740	384198,9702
	27918	1381942,1903	384191,4200
	27919	1381955,8885	384174,5305
	27920	1381977,5213	384135,0026
	27921	1382057,0634	384092,5811
	27922	1382059,7144	384079,8762
	27923	1382046,4587	384076,6738
	27924	1381995,1978	384096,1158
	27925	1381983,7090	384074,5733
	27926	1381988,3609	384054,1918
	27927	1382070,3241	384024,5298
	27928	1382112,5233	383994,0885
	27929	1382122,4675	383969,4041
	27930	1382119,0342	383924,2672
	27931	1382095,0702	383888,0928
	27932	1382057,0685	383875,7185
	27933	1382030,5593	383874,2247
	27934	1382030,6363	383873,8151
	27935	1382030,8244	383861,2144
	27936	1382025,1494	383852,7271
	27937	1382010,6484	383852,5107
	27938	1381987,3842	383856,3649
	27939	1381972,1620	383852,4493
	27940	1382059,3149	383836,7776
	27941	1382072,0920	383820,3720
	27942	1382070,6953	383802,6418
	27943	1382039,3927	383772,6481
	27944	1382010,9574	383759,9714
	27945	1381803,2974	383774,1923
	27946	1381570,4611	383771,8865
	27947	1381532,9908	383767,2026
	27948	1381533,9254	383745,6554
	27949	1381580,7651	383697,8800
	27950	1381593,2887	383671,8377
	27951	1381593,3304	383671,7755
	27952	1381593,3234	383671,7657
	27953	1381600,6766	383656,4751
	27954	1381861,7890	383698,8204
	27955	1381947,0358	383681,9629
	27956	1381956,8220	383627,2424
	27957	1382050,2710	383625,4281
	27958	1382137,4708	383614,9629
	27959	1382144,5404	383606,0336

Сведения о характерных точках границ объекта	№ точки	Координаты	
		X	Y
	27960	1382176,1400	383606,5051
	27961	1382176,7094	383609,7323
	27962	1382202,8694	383614,9635
	27963	1382276,6532	383618,4079
	27964	1382469,5700	383647,7186
	27965	1382544,9974	383666,6246
	27966	1382594,1129	383679,9610
	27967	1382601,2232	383682,2227
	27968	1382611,1914	383690,4013
	27969	1382731,7933	383723,6658
	27970	1382741,2605	383719,0022
	27971	1382758,0339	383717,2821
	27972	1382762,5933	383708,4936
	27973	1382807,8891	383686,1807
	27974	1382847,4527	383622,3677
	27975	1382848,6293	383620,7169
	27976	1382848,6923	383620,3684
	27977	1382856,9561	383607,0395
	27978	1382882,5602	383527,3902
	27979	1382884,7245	383460,8997
	27980	1382862,6486	383427,8271
	27981	1382794,7989	383377,5302
	27982	1382754,1217	383364,8676
	27983	1382744,1484	383357,6044
	27984	1382733,7373	383358,5221
	27985	1382700,5047	383348,1769
	27986	1382628,5253	383368,3941
	27987	1382537,1928	383423,4271
	27988	1382488,4152	383452,3400
	27989	1382447,9628	383495,5519
	27990	1382426,8171	383513,0188
	27991	1382395,5588	383512,1003
	27992	1382388,2020	383526,8084
	27993	1382394,8028	383541,4546
	27994	1382409,7887	383542,6006
	27995	1382418,8702	383545,7791
	27996	1382474,2472	383547,9348
	27997	1382480,8252	383548,0329
	27998	1382554,0507	383553,6326
	27999	1382578,1729	383554,8935
	28000	1382587,3514	383559,4947
	28001	1382590,1164	383565,5799
	28002	1382579,8097	383574,9470
	28003	1382553,1152	383579,8637
	28004	1382215,0792	383561,7725

Сведения о характерных точках границ объекта	№ точки	Координаты	
		X	Y
	28005	1382181,9438	383565,2608
	28006	1382171,4787	383580,0835
	28007	1382173,2831	383590,3112
	28008	1382151,6353	383589,3346
	28009	1382150,8972	383589,3235
	28010	1382143,5734	383578,3389
	28011	1382052,8869	383584,4443
	28012	1381977,4821	383571,1908
	28013	1381924,0873	383549,6442
	28014	1381890,3638	383475,6409
	28015	1381895,9863	383383,8402
	28016	1381927,3229	383371,6733
	28017	1381920,1982	383365,4521
	28018	1381986,0457	383375,5382
	28019	1382029,4862	383380,3877
	28020	1382055,6504	383376,5767
	28021	1382093,4157	383372,9389
	28022	1382107,9168	383373,1553
	28023	1382119,4549	383377,5287
	28024	1382134,0186	383373,5447
	28025	1382142,8445	383365,2742
	28026	1382136,4345	383323,4237
	28027	1382127,8590	383314,8931
	28028	1382118,8076	383285,0932
	28029	1382101,7196	383263,8321
	28030	1382076,8165	383242,6478
	28031	1382062,5661	383225,6303
	28032	1382036,8491	383207,3661
	28033	1381985,0840	383177,1853
	28034	1381944,0762	383145,4495
	28035	1381856,4979	383117,3251
	28036	1381804,4196	383108,1458
	28037	1381771,3312	383097,4935
	28038	1381765,4680	383101,6073
	28039	1381768,2430	383110,0510
	28040	1381763,6184	383115,2492
	28041	1381747,2814	383097,9360
	28042	1381722,6960	383076,3985
	28043	1381632,0667	383057,6115
	28044	1381565,7627	383077,7929
	28045	1381481,2287	383067,8143
	28046	1381451,8607	383066,4281
	28047	1381488,8477	383064,8894
	28048	1381538,6268	383071,2262
	28049	1381564,1677	383062,0806

Сведения о характерных точках границ объекта	№ точки	Координаты	
		X	Y
	28050	1381587,2260	383058,1878
	28051	1381636,8156	383047,0660
	28052	1381640,8215	383046,1676
	28053	1381678,1738	383050,8322
	28054	1381709,2588	383061,7118
	28055	1381732,3353	383058,2187
	28056	1381743,1987	383064,9592
	28057	1381762,8887	383067,9940
	28058	1381773,3512	383064,8609
	28059	1381773,7880	383063,3747
	28060	1381796,2745	383067,3287
	28061	1381797,5482	383067,5526
	28062	1381811,7234	383050,3657
	28063	1381827,9870	383030,6467
	28064	1381953,8305	382942,8601
	28065	1382047,4246	382875,7381
	28066	1382061,2352	382865,8336
	28067	1382059,0460	382875,6091
	28068	1382071,0710	382877,9814
	28069	1382069,3204	382885,0818
	28070	1382063,9380	382915,1525
	28071	1382075,3086	382924,6416
	28072	1382083,3662	382935,7258
	28073	1382111,1709	382946,0082
	28074	1382116,5618	382952,1189
	28075	1382111,5622	382957,5354
	28076	1382101,0594	382967,9737
	28077	1382088,1437	382982,9422
	28078	1382085,7796	382994,4192
	28079	1382092,1521	383008,2192
	28080	1382099,2690	383008,8736
	28081	1382105,7824	383017,1731
	28082	1382114,6480	383043,6397
	28083	1382112,3330	383051,8281
	28084	1382122,1085	383058,0042
	28085	1382133,2336	383047,2062
	28086	1382138,0845	383052,7605
	28087	1382149,0951	383049,6356
	28088	1382157,6845	383061,8242
	28089	1382153,7908	383102,3329
	28090	1382141,1035	383144,3549
	28091	1382125,1521	383184,6837
	28092	1382118,6324	383180,7490
	28093	1382119,0740	383151,1528
	28094	1382125,8881	383135,3567

Сведения о характерных точках границ объекта	№ точки	Координаты	
		X	Y
	28095	1382111,0532	383117,2334
	28096	1382097,3963	383134,3834
	28097	1382081,9520	383140,7313
	28098	1382069,3952	383137,2548
	28099	1382054,1063	383133,1893
	28100	1382047,1203	383123,7656
	28101	1382062,6873	383109,1965
	28102	1382067,8653	383092,8278
	28103	1382074,7366	383073,1951
	28104	1382076,5281	383063,3543
	28105	1382089,4446	383042,7154
	28106	1382090,8106	383024,6452
	28107	1382081,1170	383012,9884
	28108	1382068,5303	383009,5008
	28109	1382056,8042	383017,7285
	28110	1382029,1806	383040,1716
	28111	1382009,4662	383038,7811
	28112	1381983,8605	383046,0486
	28113	1381966,3341	383054,1893
	28114	1381951,7704	383058,1733
	28115	1381943,3534	383060,8190
	28116	1381943,5497	383047,6652
	28117	1381944,8748	383032,3353
	28118	1381948,2859	383024,1632
	28119	1381938,5350	383016,3429
	28120	1381922,0845	383016,6457
	28121	1381905,9312	383019,6783
	28122	1381893,5926	383015,6724
	28123	1381881,9685	383023,1737
	28124	1381872,7739	383014,8136
	28125	1381865,0108	383020,7279
	28126	1381872,3205	383033,2359
	28127	1381867,5059	383037,2111
	28128	1381855,5136	383032,6466
	28129	1381849,4030	383038,0374
	28130	1381832,2654	383047,6493
	28131	1381820,1259	383052,9502
	28132	1381806,8575	383060,4270
	28133	1381811,6267	383071,4622
	28134	1381834,7248	383073,6184
	28135	1381857,8636	383078,1650
	28136	1381875,1976	383082,9191
	28137	1381896,4077	383093,1639
	28138	1381932,1706	383105,4189
	28139	1381951,5621	383115,0854

Сведения о характерных точках границ объекта	№ точки	Координаты	
		X	Y
	28140	1381969,4145	383123,1661
	28141	1382000,2966	383138,9648
	28142	1382029,1166	383154,5326
	28143	1382051,3252	383172,6182
	28144	1382085,6569	383188,9452
	28145	1382101,5019	383203,8357
	28146	1382118,7149	383216,6960
	28147	1382133,4787	383230,3257
	28148	1382148,3809	383226,6409
	28149	1382157,0680	383220,5190
	28150	1382170,1628	383233,2173
	28151	1382174,2616	383234,5457
	28152	1382173,9426	383245,6198
	28153	1382180,6306	383245,7247
	28154	1382181,0809	383257,3323
	28155	1382195,6255	383274,5435
	28156	1382204,5693	383269,6466
	28157	1382214,9445	383280,6628
	28158	1382228,5474	383300,5100
	28159	1382240,6745	383325,6967
	28160	1382251,2352	383331,8378
	28161	1382247,3087	383337,8094
	28162	1382235,8236	383335,9935
	28163	1382225,8846	383340,7790
	28164	1382217,2473	383344,0853
	28165	1382211,8449	383340,6636
	28166	1382171,9327	383315,3844
	28167	1382171,2419	383339,3638
	28168	1382170,3338	383370,8858
	28169	1382170,1729	383376,4720
	28170	1382178,3244	383377,7437
	28171	1382194,5260	383380,2711
	28172	1382194,5953	383380,3307
	28173	1382204,9842	383382,1303
	28174	1382205,5504	383381,9910
	28175	1382227,2570	383385,3773
	28176	1382330,6405	383342,6293
	28177	1382412,1617	383285,8175
	28178	1382458,9760	383193,6862
	28179	1382457,5384	383192,1663
	28180	1382462,3479	383191,6118
	28181	1382469,8574	383184,3231
	28182	1382471,3553	383186,3124
	28183	1382503,0047	383167,4600
	28184	1382587,8232	383149,8175

Сведения о характерных точках границ объекта	№ точки	Координаты	
		X	Y
	28185	1382577,9776	383145,1007
	28186	1382585,1526	383143,8538
	28187	1382616,2870	383139,1978
	28188	1382620,0985	383143,1041
	28189	1382627,1845	383137,5681
	28190	1382635,1504	383136,3768
	28191	1382680,4297	383143,3121
	28192	1382689,9065	383150,1587
	28193	1382693,6105	383152,8346
	28194	1382715,3894	383155,4997
	28195	1382726,3376	383156,8394
	28196	1382831,3098	383169,6849
	28197	1382836,0119	383170,2603
	28198	1382937,4471	383241,3334
	28199	1382940,7903	383244,3273
	28200	1382949,9825	383256,0748
	28201	1383035,0350	383401,9284
	28202	1383045,0869	383419,1660
	28203	1383078,5119	383414,5877
	28204	1383080,7140	383414,2860
	28205	1383090,7600	383412,9100
	28206	1383095,9175	383419,7362
	28207	1383104,9574	383415,3836
	28208	1383105,3327	383410,9140
	28209	1383148,9169	383404,9442
	28210	1383170,2818	383397,3872
	28211	1383227,2990	383377,2196
	28212	1383227,9726	383377,1520
	28213	1383261,5553	383367,1291
	28214	1383266,0677	383363,5067
	28215	1383305,1925	383349,6678
	28216	1383381,0849	383306,2437
	28217	1383393,5561	383277,2971
	28218	1383383,8275	383261,7310
	28219	1383390,7934	383259,8254
	28220	1383393,8190	383251,4684
	28221	1383388,1441	383242,9810
	28222	1383365,2550	383227,4186
	28223	1383366,5338	383188,7550
	28224	1383396,4016	383166,3553
	28225	1383405,5616	383168,9735
	28226	1383462,0172	383185,1103
	28227	1383478,4966	383189,8207
	28228	1383489,0992	383192,8512
	28229	1383491,5256	383197,4608

Сведения о характерных точках границ объекта	№ точки	Координаты	
		X	Y
	28230	1383484,4774	383202,4059
	28231	1383469,7883	383214,7908
	28232	1383460,8371	383231,4621
	28233	1383463,5491	383244,1061
	28234	1383473,5723	383247,9054
	28235	1383475,0872	383248,4796
	28236	1383486,6880	383248,6527
	28237	1383492,5512	383244,5389
	28238	1383501,3144	383240,4683
	28239	1383513,8457	383219,9980
	28240	1383522,9879	383220,0510
	28241	1383549,7367	383183,0153
	28242	1383550,3869	383176,5073
	28243	1383550,8153	383172,2198
	28244	1383551,9124	383170,4527
	28245	1383554,0056	383147,1030
	28246	1383554,3550	383146,5850
	28247	1383554,4484	383146,5555
	28248	1383572,8296	382967,3920
	28249	1383552,6349	382948,1073
	28250	1383474,2175	382861,0927
	28251	1383479,0972	382877,8830
	28252	1383468,2779	382867,5512
	28253	1383402,5304	382800,6466
	28254	1383295,7542	382771,5301
	28255	1383140,7187	382767,9616
	28256	1383024,5786	382778,5461
	28257	1382953,9832	382789,6601
	28258	1382857,1689	382769,6660
	28259	1382842,1602	382766,5735
	28260	1382841,0864	382766,3415
	28261	1382769,4899	382717,7961
	28262	1382674,1569	382653,1545
	28263	1382605,5510	382613,8535
	28264	1382539,0560	382575,7923
	28265	1382467,7606	382524,4289
	28266	1382392,8504	382470,4560
	28267	1382469,4392	382342,2069
	28268	1382501,9165	382305,0023
	28269	1382517,3815	382287,2939
	28270	1382516,7095	382287,1619
	28271	1382522,8717	382279,9861
	28272	1382517,5008	382281,5966
	28273	1382505,9751	382285,0529
	28274	1382501,1840	382286,4896

Сведения о характерных точках границ объекта	№ точки	Координаты	
		X	Y
	28275	1382499,6147	382286,1885
	28276	1382485,4006	382288,9086
	28277	1382467,9369	382292,8494
	28278	1382461,4761	382290,8730
	28279	1382453,4985	382288,4326
	28280	1382444,7977	382288,3028
	28281	1382433,0716	382296,5305
	28282	1382432,9938	382301,7416
	28283	1382421,4502	382299,4152
	28284	1382403,6700	382306,4167
	28285	1382401,0441	382304,4548
	28286	1382386,4804	382308,4389
	28287	1382353,0110	382318,4473
	28288	1382296,1634	382334,6431
	28289	1382261,2354	382342,5247
	28290	1382220,4086	382356,9422
	28291	1382188,3808	382364,8670
	28292	1382158,3158	382374,9097
	28293	1382135,0408	382376,2261
	28294	1382123,3774	382380,2534
	28295	1382109,7080	382388,3336
	28296	1382110,6340	382395,8668
	28297	1382110,6328	382417,3918
	28298	1382234,7509	382629,9328
	28299	1382242,0873	382647,5536
	28300	1382255,7960	382666,6025
	28301	1382256,2073	382667,1741
	28302	1382173,7481	382749,9682
	28303	1382180,8694	382723,0704
	28304	1382175,3195	382706,1827
	28305	1382164,5365	382688,8018
	28306	1382146,0493	382674,5594
	28307	1382140,3114	382670,2724
	28308	1382140,4368	382661,8721
	28309	1382140,4994	382657,6716
	28310	1382144,6220	382643,0704
	28311	1382144,1338	382635,1878
	28312	1382138,8094	382626,6273
	28313	1382131,1618	382611,3685
	28314	1382132,6763	382598,7376
	28315	1382121,6396	382560,7623
	28316	1382102,6685	382531,5848
	28317	1382096,4778	382497,3682
	28318	1382079,3898	382476,1070
	28319	1382050,6387	382458,8732

Сведения о характерных точках границ объекта	№ точки	Координаты	
		X	Y
	28320	1382024,7248	382445,8830
	28321	1381992,7558	382437,6595
	28322	1381987,2247	382430,9752
	28323	1381988,7872	382431,6492
	28324	1382011,9888	382431,9954
	28325	1382020,7523	382427,9253
	28326	1382015,1397	382415,2375
	28327	1381986,3886	382398,0036
	28328	1381977,7504	382393,6739
	28329	1381957,4491	382393,3710
	28330	1381948,6233	382401,6415
	28331	1381949,2255	382404,4493
	28332	1381912,1091	382400,5160
	28333	1381915,5023	382415,0039
	28334	1381914,9559	382414,8367
	28335	1381891,9423	382401,8893
	28336	1381868,9287	382388,9424
	28337	1381848,6898	382384,4391
	28338	1381831,2888	382384,1794
	28339	1381825,4256	382388,2933
	28340	1381828,0795	382392,2623
	28341	1381789,0948	382375,8871
	28342	1381790,8739	382370,9729
	28343	1381770,7606	382358,0692
	28344	1381733,3086	382340,7055
	28345	1381687,1561	382323,2120
	28346	1381658,4047	382305,9782
	28347	1381643,9037	382305,7618
	28348	1381626,5026	382305,5022
	28349	1381624,1405	382306,5993
	28350	1381598,6093	382295,8752
	28351	1381371,0565	382385,7718
	28352	1381368,1922	382386,9033
	28353	1381346,8706	382389,6992
	28354	1381021,1487	382432,4109
	28355	1380967,2351	382466,8459
	28356	1381020,6547	382456,9925
	28357	1381017,5601	382459,6616
	28358	1381012,0008	382466,8481
	28359	1381014,3511	382471,7295
	28360	1381036,1637	382471,4492
	28361	1381051,5310	382456,5337
	28362	1381071,5899	382451,9867
	28363	1381088,9082	382445,3574
	28364	1381122,4302	382439,6918

Сведения о характерных точках границ объекта	№ точки	Координаты	
		X	Y
	28365	1381125,6650	382441,2835
	28366	1381137,8413	382437,2247
	28367	1381153,0008	382436,2393
	28368	1381166,3342	382435,8325
	28369	1381160,7387	382445,4416
	28370	1381164,2823	382451,5524
	28371	1381174,5784	382451,7060
	28372	1381183,2293	382440,3251
	28373	1381187,6225	382430,0922
	28374	1381186,6830	382428,8323
	28375	1381203,1314	382426,0523
	28376	1381248,4206	382420,3980
	28377	1381255,0840	382419,5661
	28378	1381255,0220	382419,5878
	28379	1381296,7218	382426,2679
	28380	1381363,5427	382413,9375
	28381	1381399,7894	382401,4998
	28382	1381420,9158	382398,8621
	28383	1381464,8939	382387,2677
	28384	1381465,7381	382387,1278
	28385	1381474,0808	382384,8456
	28386	1381511,5432	382374,9690
	28387	1381515,2296	382375,2628
	28388	1381540,4580	382370,1474
	28389	1381801,1694	382449,6477
	28390	1381810,1514	382472,2579
	28391	1381799,7625	382470,4583
	28392	1381789,3163	382472,4953
	28393	1381788,6107	382473,3265
	28394	1381772,1224	382476,2755
	28395	1381765,0971	382477,5320
	28396	1381735,6292	382470,0496
	28397	1381712,5691	382472,4465
	28398	1381684,3143	382455,5790
	28399	1381620,9418	382440,9284
	28400	1381592,4499	382439,9551
	28401	1381562,9928	382430,1962
	28402	1381554,7390	382432,2268
	28403	1381547,4961	382430,3461
	28404	1381533,1372	382426,6176
	28405	1381489,7610	382441,0622
	28406	1381577,1234	382483,3140
	28407	1381502,1405	382484,6134
	28408	1381469,6153	382479,2373
	28409	1381453,9650	382479,2483

Сведения о характерных точках границ объекта	№ точки	Координаты	
		X	Y
	28410	1381450,8148	382478,8777
	28411	1381402,9265	382473,2429
	28412	1381321,9976	382472,0354
	28413	1381198,2723	382501,3227
	28414	1381163,8095	382513,7434
	28415	1381198,7235	382498,1063
	28416	1381248,6132	382483,7059
	28417	1381266,2133	382481,5454
	28418	1381304,6045	382466,3677
	28419	1381316,1843	382461,6941
	28420	1381319,9538	382452,6635
	28421	1381315,7865	382447,7550
	28422	1381307,3615	382443,9946
	28423	1381293,9919	382446,8240
	28424	1381270,2177	382456,7677
	28425	1381239,8175	382464,1894
	28426	1381180,7075	382487,5391
	28427	1381152,0338	382501,0444
	28428	1381086,7950	382529,1489
	28429	1381041,0726	382548,4578
	28430	1380994,5458	382581,0820
	28431	1380967,0473	382597,0281
	28432	1380944,3760	382614,2577
	28433	1380944,8732	382621,5346
	28434	1380954,5366	382623,4962
	28435	1380988,4578	382601,6059
	28436	1380983,6022	382616,4267
	28437	1381008,2248	382635,4742
	28438	1381038,2114	382651,4485
	28439	1381070,3160	382618,7288
	28440	1381108,5800	382610,9003
	28441	1381146,7736	382586,2530
	28442	1381159,9111	382587,5454
	28443	1381190,2679	382573,7452
	28444	1381221,7782	382556,1248
	28445	1381275,2771	382534,4468
	28446	1381308,2435	382529,4567
	28447	1381342,2325	382529,4156
	28448	1381366,8455	382527,6633
	28449	1381352,2416	382545,1629
	28450	1381350,7337	382546,9699
	28451	1381346,9642	382551,4868
	28452	1381349,0951	382551,5668
	28453	1381362,7653	382552,0799
	28454	1381362,1515	382553,8336

Сведения о характерных точках границ объекта	№ точки	Координаты	
		X	Y
	28455	1381388,3938	382558,6108
	28456	1381419,7281	382554,4902
	28457	1381459,6357	382560,2219
	28458	1381472,5286	382557,2604
	28459	1381490,5112	382566,1155
	28460	1381490,2318	382582,8285
	28461	1381271,4707	382654,2978
	28462	1381179,6941	382697,4670
	28463	1381152,0416	382727,6791
	28464	1381146,3085	382733,9429
	28465	1381160,7712	382775,3786
	28466	1381218,6512	382786,5082
	28467	1381367,4344	382732,1050
	28468	1381367,7964	382731,9726
	28469	1381369,1813	382732,1409
	28470	1381486,8924	382746,4431
	28471	1381502,4731	382765,3631
	28472	1381495,7956	382789,8512
	28473	1381417,4025	382802,1975
	28474	1381374,5809	382808,9415
	28475	1381268,8902	382825,5869
	28476	1381265,5684	382817,7212
	28477	1381223,6610	382834,0901
	28478	1381219,6105	382846,0749
	28479	1381191,7321	382860,2269
	28480	1381190,4282	382860,8888
	28481	1381164,8136	382873,8917
	28482	1381156,3000	382878,2135
	28483	1381140,0922	382886,4412
	28484	1381139,0119	382886,0024
	28485	1381137,7988	382886,9596
	28486	1381131,0286	382887,9996
	28487	1381120,4653	382889,6221
	28488	1380954,8579	382915,0596
	28489	1380946,1472	382925,9909
	28490	1380938,9228	382922,4873
	28491	1380935,5608	382927,3710
	28492	1380934,3011	382938,3162
	28493	1380929,8101	382945,3757
	28494	1380926,0723	382932,5747
	28495	1380918,4232	382936,9829
	28496	1380911,0774	382951,6746
	28497	1380904,9177	382960,3539
	28498	1380911,9282	382968,1333
	28499	1380911,9641	382968,8876

Сведения о характерных точках границ объекта	№ точки	Координаты	
		X	Y
	28500	1380888,7663	382997,9987
	28501	1380886,8068	382998,4577
	28502	1380874,5528	383011,4316
	28503	1380872,8801	383017,9346
	28504	1380840,3383	383058,7715
	28505	1380836,2375	383063,9177
	28506	1380611,5122	383117,9606
	28507	1380528,5645	383168,8260
	28508	1380527,7260	383235,8183
	28509	1380547,4824	383262,3221
	28510	1380770,8081	383311,3971
	28511	1381029,6674	383385,3599
	28512	1381153,3997	383437,7427
	28513	1381285,9421	383469,6350
	28514	1381400,5805	383465,1188
	28515	1381507,2655	383492,8627
	28516	1381340,1117	383511,5394
	28517	1381442,5599	383572,8441
	28518	1381293,4128	383553,1841
	28519	1381163,9413	383519,0886
	28520	1381115,4669	383558,4527
	28521	1381111,2077	383560,8360
	28522	1381099,4813	383569,0632
	28523	1381081,8922	383581,4048
	28524	1381052,5141	383606,1735
	28525	1381041,6219	383618,4192
	28526	1380966,1816	383679,6813
	28527	1380958,0425	383690,4471
	28528	1380949,6285	383697,0655
	28529	1380911,3618	383734,3056
	28530	1380893,5832	383769,1524
	28531	1380884,4497	383787,7896
	28532	1380876,0519	383798,8976
	28533	1380835,7907	383922,3379
	28534	1380822,2284	383954,7503
	28535	1380819,1404	383967,3078
	28536	1380812,5032	383988,9300
	28537	1380813,5503	383993,8776
	28538	1380814,2872	384004,3467
	28539	1380815,8764	384004,8688
	28540	1380816,3690	384007,1963
	28541	1380821,2105	384015,5453
	28542	1380832,5915	384010,3607
	28543	1380836,3901	384011,6088
	28544	1380859,1211	384013,0290

Сведения о характерных точках границ объекта	№ точки	Координаты	
		X	Y
	28545	1380860,9307	384018,7405
	28546	1380859,1209	384032,7649
	28547	1380835,9414	384100,0904
	28548	1380832,0445	384108,9074
	28549	1380831,9098	384117,9353
	28550	1380828,1715	384144,4208
	28551	1380825,5706	384155,0241
	28552	1380825,4401	384163,7728
	28553	1380807,9658	384287,5757
	28554	1380808,9078	384289,2028
	28555	1380808,5909	384291,0805
	28556	1380811,3658	384299,5242
	28557	1380814,1407	384307,9682
	28558	1380822,8413	384308,0980
	28559	1380825,8669	384299,7405
	28560	1380834,7554	384287,2696
	28561	1380838,0944	384257,9106
	28562	1380850,6352	384195,0795
	28563	1380863,7740	384137,7492
	28564	1380883,1181	384079,1798
	28565	1380892,5926	384093,0738
	28566	1380874,9097	384164,4327
	28567	1380867,8031	384219,2688
	28568	1380864,6976	384224,6977
	28569	1380861,2960	384258,2567
	28570	1380858,0823	384279,2150
	28571	1380860,9199	384283,4587
	28572	1380866,7205	384283,5452
	28573	1380867,3656	384281,7629
	28574	1380880,5905	384291,6819
	28575	1380888,5839	384291,1306
	28576	1380889,7340	384296,4922
	28577	1380895,4716	384300,7791
	28578	1380901,3348	384296,6652
	28579	1380910,2860	384279,9939
	28580	1380916,3372	384263,2793
	28581	1380922,5135	384238,1644
	28582	1380931,5274	384217,2926
	28583	1380933,3121	384213,5631
	28584	1380938,0572	384214,0093
	28585	1380942,8950	384221,3248
	28586	1380932,3745	384266,7396
	28587	1380924,1639	384417,0370
	28588	1380915,9541	384415,7752
	28589	1380909,6396	384401,2493

Сведения о характерных точках границ объекта	№ точки	Координаты	
		X	Y
	28590	1380898,9025	384396,8292
	28591	1380890,1985	384435,9963
	28592	1380881,5520	384456,0167
	28593	1380875,4384	384476,9317
	28594	1380875,0623	384502,1336
	28595	1380877,7120	384518,9781
	28596	1380886,2244	384531,7086
	28597	1380886,4313	384531,8632
	28598	1380884,9251	384588,8626
	28599	1380878,0617	384605,2253
	28600	1380864,1671	384606,4893
	28601	1380854,6966	384592,5953
	28602	1380845,8550	384517,4450
	28603	1380831,8737	384472,3937
	28604	1380829,3486	384455,2378
	28605	1380829,9753	384413,2351
	28606	1380829,1976	384408,2907
	28607	1380829,4365	384375,3558
	28608	1380823,1243	384316,6284
	28609	1380809,4849	384308,3713
	28610	1380801,0192	384328,6229
	28611	1380800,4510	384339,5124
	28612	1380796,1754	384345,5109
	28613	1380795,7993	384370,7128
	28614	1380797,1581	384402,6196
	28615	1380794,5884	384451,8657
	28616	1380782,0728	384581,8599
	28617	1380792,0336	384638,9429
	28618	1380791,7257	384643,7319
	28619	1380794,7850	384655,4887
	28620	1380802,2786	384700,5821
	28621	1380809,2241	384737,8429
	28622	1380782,9280	384750,3927
	28623	1380775,6582	384748,5228
	28624	1380761,2825	384739,9056
	28625	1380753,8521	384728,7934
	28626	1380750,0900	384712,3670
	28627	1380750,3710	384693,5295
	28628	1380742,5447	384661,3323
	28629	1380737,9066	384625,6144
	28630	1380740,6369	384497,8138
	28631	1380741,7785	384491,7423
	28632	1380741,9665	384479,1415
	28633	1380744,9918	384470,7840
	28634	1380745,6812	384424,5810

Сведения о характерных точках границ объекта	№ точки	Координаты	
		X	Y
	28635	1380742,9066	384416,1369
	28636	1380743,1573	384399,3358
	28637	1380743,5333	384374,1343
	28638	1380740,6957	384369,8906
	28639	1380737,4902	384369,8428
	28640	1380747,0486	384328,3028
	28641	1380737,8675	384312,8368
	28642	1380725,5022	384317,9974
	28643	1380694,5900	384418,2295
	28644	1380646,9880	384515,3510
	28645	1380539,0851	384670,2130
	28646	1380463,1550	384791,5176
	28647	1380436,0008	384791,5135
	27758	1380422,1069	384833,8264
	28648	1380437,6983	385425,8813
	28649	1380452,4027	385441,3969
	28650	1380459,8609	385458,9559
	28651	1380461,5703	385461,4261
	28652	1380464,5291	385477,1846
	28653	1380470,6610	385487,8252
	28654	1380471,7844	385488,2867
	28655	1380472,1897	385501,5695
	28656	1380458,8060	385529,6562
	28657	1380469,9740	385571,0739
	28658	1380490,1288	385563,1244
	28659	1380508,1204	385542,1780
	28660	1380521,3810	385522,3396
	28661	1380527,9236	385557,7953
	28662	1380535,6797	385590,9119
	28663	1380577,4303	385596,5517
	28664	1380573,9463	385593,1643
	28665	1380570,2432	385579,2363
	28666	1380572,5094	385562,7269
	28667	1380581,8227	385550,6135
	28668	1380597,7635	385547,3907
	28669	1380613,2242	385546,1709
	28670	1380632,2454	385548,3946
	28671	1380647,8876	385559,1602
	28672	1380660,4858	385567,4699
	28673	1380678,1917	385582,6969
	28674	1380687,2362	385586,5728
	28675	1380693,7435	385587,4796
	28676	1380700,6891	385583,8833
	28677	1380690,7805	385543,7248
	28678	1380690,7098	385469,4719

Сведения о характерных точках границ объекта	№ точки	Координаты	
		X	Y
	28679	1380717,6354	385402,6934
	28680	1380744,1214	385365,3733
	28681	1380743,5936	385321,7572
	28682	1380776,5516	385245,6399
	28683	1380798,0781	385224,7463
	28684	1380814,8386	385207,3173
	28685	1380804,4797	385190,6624
	28686	1380789,3547	385177,4721
	28687	1380774,5107	385178,1232
	28688	1380769,9884	385176,1887
	28689	1380731,0182	385192,9985
	28690	1380685,9363	385316,0196
	28691	1380659,9540	385347,3490
	28692	1380587,3767	385354,7541
	28693	1380586,3471	385354,7690
	28694	1380586,2529	385354,8688
	28695	1380585,0706	385354,9894
	28696	1380534,6390	385393,1934
	28697	1380499,3742	385424,1393
	28698	1380486,4844	385423,3718
	28699	1380445,2395	385413,0596
	28648	1380437,6983	385425,8813
	28700	1380454,5443	383055,5081
	28701	1380462,6943	383070,5389
	28702	1380479,7823	383091,7997
	28703	1380494,2833	383092,0160
	28704	1380508,7841	383092,2324
	28705	1380523,4105	383084,0484
	28706	1380529,2737	383079,9345
	28707	1380532,3620	383067,3771
	28708	1380526,7494	383054,6898
	28709	1380526,8748	383046,2890
	28710	1380532,8007	383037,9748
	28711	1380566,8063	382985,7740
	28712	1380569,7930	382961,5329
	28713	1380576,4168	382918,6978
	28714	1380576,4698	382915,1513
	28715	1380560,6871	382986,0621
	28716	1380483,1012	383079,3736
	28700	1380454,5443	383055,5081
	28717	1380542,3545	383107,9262
	28718	1380553,9553	383108,0993
	28719	1380577,3449	383095,8442
	28720	1380586,2335	383083,3733
	28721	1380598,4609	383041,5433

Сведения о характерных точках границ объекта	№ точки	Координаты	
		X	Y
	28722	1380595,7490	383028,8993
	28723	1380587,1736	383020,3691
	28724	1380575,4474	383028,5964
	28725	1380569,3965	383045,3110
	28726	1380566,1828	383066,2692
	28727	1380560,1316	383082,9838
	28728	1380542,5426	383095,3249
	28717	1380542,3545	383107,9262
	28729	1380553,9124	382808,8510
	28730	1380563,1334	382850,7359
	28731	1380563,0417	382850,1112
	28732	1380559,5841	382821,5822
	28733	1380559,7107	382788,2103
	28734	1380562,9870	382763,0521
	28735	1380569,0870	382748,5887
	28736	1380564,5494	382721,0630
	28737	1380567,9517	382702,9679
	28738	1380561,6161	382715,7891
	28729	1380553,9124	382808,8510
	28739	1380570,0684	382882,2365
	28740	1380576,5234	382911,5572
	28741	1380576,7302	382897,6963
	28739	1380570,0684	382882,2365
	28742	1380580,9801	395349,5685
	28743	1380613,6380	395373,6024
	28744	1380612,1280	395375,3630
	28745	1380627,7390	395389,4590
	28746	1380643,7560	395403,9350
	28747	1380645,9746	395401,4655
	28748	1380651,0073	395406,3127
	28749	1380657,5207	395412,4797
	28750	1380664,5642	395419,0117
	28751	1380664,4550	395426,3295
	28752	1380657,9950	395428,5539
	28753	1380652,5914	395427,0731
	28754	1380647,4380	395422,7430
	28755	1380646,1260	395424,1879
	28756	1380643,4392	395422,9810
	28757	1380632,0801	395418,5270
	28758	1380623,2504	395421,0005
	28759	1380623,3340	395421,4840
	28760	1380614,8510	395432,0580
	28761	1380611,3440	395433,1170
	28762	1380608,5285	395430,3984
	28763	1380604,3805	395432,3956

Сведения о характерных точках границ объекта	№ точки	Координаты	
		X	Y
	28764	1380602,7876	395443,4403
	28765	1380603,3417	395454,1600
	28766	1380607,6618	395456,7798
	28767	1380608,1130	395456,4070
	28768	1380640,8760	395484,4140
	28769	1380637,4630	395487,9030
	28770	1380642,8070	395492,4950
	28771	1380639,2260	395496,5140
	28772	1380639,6170	395496,8530
	28773	1380638,4160	395498,3130
	28774	1380637,9920	395497,9950
	28775	1380621,4910	395517,8574
	28776	1380632,3576	395519,5755
	28777	1380645,2957	395526,9450
	28778	1380667,5717	395504,8880
	28779	1380668,7150	395503,9558
	28780	1380720,3459	395461,1830
	28781	1380733,5141	395450,2739
	28782	1380729,6393	395446,5828
	28783	1380765,3531	395414,0038
	28784	1380763,5668	395412,2768
	28785	1380825,2450	395355,5180
	28786	1380833,6572	395347,6591
	28787	1380832,6042	395346,5313
	28788	1380832,8550	395346,2250
	28789	1380829,5018	395343,2087
	28790	1380822,0650	395336,5190
	28791	1380822,8736	395336,1099
	28792	1380822,9010	395336,0960
	28793	1380821,2990	395334,3110
	28794	1380821,2402	395334,3604
	28795	1380814,8490	395339,7280
	28796	1380807,0380	395331,5920
	28797	1380810,8850	395327,6720
	28798	1380813,2910	395326,5550
	28799	1380816,4740	395323,0950
	28800	1380817,5470	395324,2480
	28801	1380818,9480	395322,8500
	28802	1380820,3170	395321,4780
	28803	1380820,4010	395321,3940
	28804	1380820,3830	395321,3720
	28805	1380801,2460	395303,5200
	28806	1380799,8694	395305,0206
	28807	1380740,9480	395249,9820
	28808	1380742,1780	395248,7040

Сведения о характерных точках границ объекта	№ точки	Координаты	
		X	Y
	28809	1380705,5170	395214,1970
	28810	1380704,6890	395213,4780
	28811	1380686,9201	395198,0324
	28812	1380673,6853	395213,5710
	28813	1380669,5870	395209,8210
	28814	1380654,4460	395226,3660
	28815	1380659,1337	395230,6558
	28816	1380644,6265	395247,6885
	28817	1380658,3618	395260,3901
	28818	1380638,7233	395284,3763
	28819	1380624,9614	395273,4595
	28820	1380604,1775	395302,4273
	28821	1380614,3911	395311,8629
	28742	1380580,9801	395349,5685
	28822	1380598,7158	382762,6539
	28823	1380601,4280	382775,2983
	28824	1380613,0288	382775,4714
	28825	1380621,9801	382758,8001
	28826	1380631,1820	382725,3276
	28827	1380652,0476	382687,8278
	28828	1380702,8306	382618,0956
	28829	1380726,1575	382610,0415
	28830	1380743,7465	382597,6999
	28831	1380776,3383	382551,9729
	28832	1380808,7418	382518,8466
	28833	1380846,7578	382498,4076
	28834	1380855,6463	382485,9367
	28835	1380839,0784	382481,4341
	28836	1380803,3833	382488,0208
	28837	1380774,7867	382496,0080
	28838	1380741,6702	382503,2804
	28839	1380707,1093	382525,7324
	28840	1380668,5296	382583,9741
	28841	1380647,4759	382634,0746
	28842	1380611,4447	382687,2220
	28843	1380602,0548	382733,2952
	28822	1380598,7158	382762,6539
	28844	1380605,7456	385318,5218
	28845	1380626,9557	385318,8383
	28846	1380647,1457	385308,5321
	28847	1380661,5846	385288,7114
	28848	1380664,3105	385264,0014
	28849	1380668,3026	385233,4173
	28850	1380675,9353	385195,8160
	28851	1380682,1962	385171,1588

Сведения о характерных точках границ объекта	№ точки	Координаты	
		X	Y
	28852	1380694,3840	385144,2328
	28853	1380714,7849	385119,7866
	28854	1380744,4720	385104,9077
	28855	1380750,5746	385090,8556
	28856	1380735,4145	385080,0220
	28857	1380716,4204	385089,1674
	28858	1380702,0342	385105,4531
	28859	1380685,1858	385128,7738
	28860	1380671,5736	385172,1789
	28861	1380654,7252	385195,4995
	28862	1380622,6463	385212,6999
	28863	1380606,0441	385219,5238
	28864	1380613,7474	385256,1754
	28865	1380613,3958	385279,7421
	28844	1380605,7456	385318,5218
	28866	1380673,6920	383554,4965
	28867	1380676,4043	383567,1409
	28868	1380684,9169	383579,8715
	28869	1380690,5920	383588,3584
	28870	1380699,0419	383605,2894
	28871	1380701,6915	383622,1338
	28872	1380701,5035	383634,7350
	28873	1380692,5522	383651,4063
	28874	1380686,5637	383663,9205
	28875	1380680,5754	383676,4347
	28876	1380680,3874	383689,0359
	28877	1380685,9996	383701,7231
	28878	1380685,8116	383714,3240
	28879	1380691,4868	383722,8113
	28880	1380697,3498	383718,6974
	28881	1380703,2130	383714,5836
	28882	1380706,3009	383702,0261
	28883	1380709,4519	383685,2682
	28884	1380715,4405	383672,7540
	28885	1380718,6538	383651,7957
	28886	1380722,0554	383618,2368
	28887	1380725,4571	383584,6777
	28888	1380725,7704	383563,6762
	28889	1380723,0582	383551,0317
	28890	1380711,5828	383542,4583
	28891	1380702,9449	383538,1281
	28892	1380694,2444	383537,9983
	28893	1380679,6806	383541,9823
	28866	1380673,6920	383554,4965
	28894	1380823,3359	386251,6910

Сведения о характерных точках границ объекта	№ точки	Координаты	
		X	Y
	28895	1380845,1403	386403,0593
	28896	1380907,4660	386393,1036
	28897	1380886,3452	386227,6632
	28898	1380865,4460	386226,4000
	28899	1380866,8760	386249,1550
	28900	1380842,0560	386250,7170
	28894	1380823,3359	386251,6910
	28901	1380854,4346	385640,6651
	28902	1380855,2772	385664,6423
	28903	1380871,6035	385687,8903
	28904	1380894,6685	385692,5351
	28905	1380926,9843	385680,5549
	28906	1380938,8275	385671,2629
	28907	1380949,0503	385671,0223
	28908	1380968,3852	385652,7139
	28909	1381001,3595	385623,9158
	28910	1381012,4529	385598,0072
	28911	1381023,0729	385584,6604
	28912	1381042,4749	385543,8912
	28913	1381055,4138	385505,2067
	28914	1381058,2582	385425,2044
	28915	1381057,4983	385372,2425
	28916	1381061,3706	385329,2022
	28917	1381068,9612	385301,1001
	28918	1381070,1073	385276,5919
	28919	1381081,9946	385268,9182
	28920	1381090,2017	385283,2934
	28921	1381095,8770	385295,7008
	28922	1381116,9445	385300,8754
	28923	1381130,6631	385281,6867
	28924	1381131,4444	385266,1759
	28925	1381130,2006	385249,7040
	28926	1381112,1047	385242,4824
	28927	1381065,4216	385228,6935
	28928	1381048,2347	385227,0403
	28929	1381048,8281	385222,2219
	28930	1381024,1436	385206,5624
	28931	1381020,2379	385204,0847
	28932	1381013,9570	385195,4790
	28933	1381008,3765	385190,0646
	28934	1380992,3121	385184,8142
	28935	1380991,6143	385185,9262
	28936	1380989,7566	385184,7477
	28937	1380989,1202	385189,9008
	28938	1380986,9332	385193,3860

Сведения о характерных точках границ объекта	№ точки	Координаты	
		X	Y
	28939	1380988,3331	385196,2736
	28940	1380979,0317	385271,5845
	28941	1380975,5823	385299,5133
	28942	1380975,8323	385316,7443
	28943	1380973,8063	385323,0246
	28944	1380968,2166	385351,0970
	28945	1380976,7569	385380,4864
	28946	1380976,9242	385392,0197
	28947	1380971,7087	385471,9006
	28948	1380978,6390	385493,9830
	28949	1380977,8262	385497,3778
	28950	1380970,9764	385507,9779
	28951	1380955,0353	385511,2211
	28952	1380953,8061	385495,7399
	28953	1380954,3406	385463,2514
	28954	1380956,0948	385446,2342
	28955	1380953,4836	385438,2738
	28956	1380937,0019	385439,5185
	28957	1380923,0462	385477,2169
	28958	1380920,4569	385482,5074
	28959	1380918,9870	385482,5992
	28960	1380916,0340	385491,5447
	28961	1380874,0129	385577,4051
	28962	1380855,2367	385627,1648
	28901	1380854,4346	385640,6651
	28963	1380860,9518	383641,3150
	28964	1380863,6641	383653,9594
	28965	1380872,3019	383658,2896
	28966	1380884,0908	383645,8615
	28967	1380887,2417	383629,1037
	28968	1380893,4180	383603,9887
	28969	1380899,5945	383578,8733
	28970	1380905,8962	383545,3576
	28971	1380911,8847	383532,8434
	28972	1380914,9100	383524,4858
	28973	1380926,5111	383524,6589
	28974	1380932,1860	383533,1463
	28975	1380931,9354	383549,9474
	28976	1380925,2577	383608,6646
	28977	1380919,1438	383629,5797
	28978	1380915,9928	383646,3375
	28979	1380918,7678	383654,7816
	28980	1380924,5683	383654,8681
	28981	1380930,4313	383650,7543
	28982	1380939,4451	383629,8826

Сведения о характерных точках границ объекта	№ точки	Координаты	
		X	Y
	28983	1380942,4707	383621,5255
	28984	1380948,3967	383613,2113
	28985	1380963,0228	383605,0273
	28986	1380969,0113	383592,5126
	28987	1380975,1249	383571,5980
	28988	1380978,4638	383542,2390
	28989	1380976,1903	383500,1931
	28990	1380976,5036	383479,1915
	28991	1380979,5919	383466,6336
	28992	1380994,1556	383462,6500
	28993	1381008,5941	383467,0664
	28994	1381017,1693	383475,5970
	28995	1381025,8071	383479,9272
	28996	1381034,4452	383484,2574
	28997	1381049,0716	383476,0730
	28998	1381057,9602	383463,6020
	28999	1381063,9484	383451,0874
	29000	1381052,4730	383442,5139
	29001	1381029,5221	383425,3666
	29002	1381009,4088	383412,4629
	29003	1380989,1701	383407,9597
	29004	1380974,8571	383395,1425
	29005	1380966,2817	383386,6119
	29006	1380948,9433	383382,1519
	29007	1380940,1801	383386,2225
	29008	1380931,3539	383394,4934
	29009	1380925,1776	383419,6084
	29010	1380921,9640	383440,5667
	29011	1380912,8875	383465,6384
	29012	1380894,6714	383519,9825
	29013	1380879,5437	383561,7692
	29014	1380867,3161	383603,5993
	29015	1380867,0655	383620,4004
	28963	1380860,9518	383641,3150
	29016	1380863,0320	381696,4401
	29017	1380963,0513	381749,0821
	29018	1380971,7772	381753,6922
	29019	1380986,0669	381761,2068
	29020	1380988,2005	381756,6968
	29021	1381062,7937	381619,0789
	29022	1381026,8813	381609,7212
	29023	1381026,8191	381609,7216
	29024	1381021,6128	381622,7735
	29025	1381012,2375	381636,5875
	29026	1381021,2100	381640,6400

Сведения о характерных точках границ объекта	№ точки	Координаты	
		X	Y
	29027	1381008,1200	381667,6300
	29028	1380983,4581	381656,5200
	29029	1380983,4539	381656,5226
	29030	1380962,5600	381647,1100
	29031	1380957,4486	381657,5918
	29032	1380957,4286	381657,5839
	29033	1380954,2700	381664,1100
	29034	1380926,9400	381655,7945
	29035	1380906,4100	381678,9778
	29036	1380878,2646	381667,4399
	29016	1380863,0320	381696,4401
	29037	1380875,9253	383072,4815
	29038	1380876,0070	383067,0032
	29039	1380876,0397	383064,8116
	29040	1380878,6759	383065,7649
	29041	1380906,0307	383069,4623
	29042	1380932,4778	383067,5728
	29043	1380937,2221	383073,2169
	29044	1380979,9394	383076,0470
	29045	1381012,7286	383077,7083
	29046	1381021,2641	383082,3988
	29047	1381004,5579	383080,4996
	29048	1380968,0226	383076,3463
	29037	1380875,9253	383072,4815
	29049	1380916,3890	395277,9330
	29050	1380929,6331	395283,3165
	29051	1380929,6836	395283,3039
	29052	1380953,0970	395274,5310
	29053	1380954,2940	395274,0790
	29054	1380964,4630	395270,2720
	29055	1380966,0470	395271,8120
	29056	1380974,6570	395268,5890
	29057	1380981,2640	395275,1370
	29058	1380995,6410	395289,3690
	29059	1380996,9370	395287,8360
	29060	1380998,8350	395289,7190
	29061	1381002,2840	395286,0470
	29062	1381007,4270	395291,1060
	29063	1381006,0690	395292,5730
	29064	1381011,2380	395297,6720
	29065	1381009,7410	395299,2130
	29066	1381011,2190	395300,5600
	29067	1381010,5480	395301,2460
	29068	1381038,6115	395328,9637
	29069	1381038,6293	395328,9797

Сведения о характерных точках границ объекта	№ точки	Координаты	
		X	Y
	29070	1381032,2268	395335,5203
	29071	1381009,1430	395359,1130
	29072	1381008,0955	395360,1720
	29073	1381007,8660	395360,4064
	29074	1381009,1682	395364,4313
	29075	1381076,2540	395428,9208
	29076	1381225,0426	395567,1612
	29077	1381327,3215	395662,1587
	29078	1381337,4915	395671,6060
	29079	1381377,8470	395709,0680
	29080	1381652,8750	395964,5380
	29081	1381716,8480	395839,9060
	29082	1381716,9580	395839,7700
	29083	1381736,0360	395802,5330
	29084	1381744,6540	395785,7470
	29085	1381753,8630	395768,4930
	29086	1381765,4850	395749,7720
	29087	1381871,4080	395482,6580
	29088	1381877,1270	395463,9410
	29089	1381877,4560	395464,0470
	29090	1381890,0440	395425,3350
	29091	1381889,8440	395425,2760
	29092	1381895,6470	395406,5780
	29093	1381896,1030	395406,7160
	29094	1381920,8360	395330,6470
	29095	1381920,2370	395330,4460
	29096	1381925,9500	395312,7830
	29097	1381926,5770	395312,9620
	29098	1381931,1290	395298,9650
	29099	1382007,4030	394845,7990
	29100	1381998,2780	394716,6110
	29101	1382097,2890	394370,4124
	29102	1381711,0960	394053,3330
	29103	1381697,6243	394055,3842
	29104	1381545,4709	394078,5509
	29105	1381545,4706	394078,5483
	29106	1381541,1029	394088,0901
	29107	1381512,3727	394090,9485
	29108	1381450,6972	394108,5948
	29109	1381422,8943	394138,1860
	29110	1381420,9182	394133,4208
	29111	1381410,3562	394153,5271
	29112	1381331,9698	394238,7541
	29113	1381249,5776	394328,3322
	29114	1381246,8530	394331,2921

Сведения о характерных точках границ объекта	№ точки	Координаты	
		X	Y
	29115	1381237,2706	394340,7110
	29116	1381176,2338	394400,7120
	29117	1381166,5948	394412,4877
	29118	1381170,9614	394422,6679
	29119	1381145,3362	394457,6526
	29120	1381145,1561	394457,9066
	29121	1381288,2910	394549,2400
	29122	1381293,3350	394555,6680
	29123	1381296,1860	394563,0440
	29124	1381295,1460	394566,9100
	29125	1381238,9470	394654,2100
	29126	1381255,5140	394720,0780
	29127	1381255,0580	394728,0320
	29128	1381254,0680	394731,9480
	29129	1381249,9370	394738,6460
	29130	1381246,5090	394741,0110
	29131	1381246,0600	394745,0370
	29132	1381248,0570	394752,6470
	29133	1381254,2290	394773,8350
	29134	1381255,4550	394785,8110
	29135	1381256,2040	394793,7500
	29136	1381241,7720	394833,3960
	29137	1381241,8183	394833,5558
	29138	1381274,0023	394851,2347
	29139	1381265,7730	394863,3954
	29140	1381260,2052	394871,6084
	29141	1381258,4040	394874,3480
	29142	1381246,9440	394892,0753
	29143	1381240,9476	394888,7000
	29144	1381234,9170	394886,1090
	29145	1381201,0050	394939,1880
	29146	1381202,9540	394940,6260
	29147	1381195,8800	394979,1150
	29148	1381164,4240	395139,3460
	29149	1381159,1060	395154,2750
	29150	1381127,0450	395180,2920
	29151	1381123,6720	395182,3760
	29152	1381113,2110	395188,2310
	29153	1381095,5120	395197,4470
	29154	1381081,3360	395203,8460
	29155	1381016,0504	395233,9884
	29156	1381006,3610	395238,4620
	29157	1381006,6840	395239,2353
	29158	1380973,0526	395252,9298
	29159	1380972,7960	395255,3000

Сведения о характерных точках границ объекта	№ точки	Координаты	
		X	Y
	29160	1380934,7300	395269,9540
	29161	1380932,4780	395270,8380
	29162	1380929,3680	395272,8420
	29049	1380916,3890	395277,9330
	29163	1380951,4177	403097,3059
	29164	1380956,3318	403100,3788
	29165	1380980,7716	403106,7416
	29166	1380995,3788	403107,3126
	29167	1381002,0607	403102,6484
	29168	1381014,7548	403091,5467
	29169	1381017,8071	403073,5978
	29170	1381025,3192	403059,9482
	29171	1381027,4802	403031,7530
	29172	1381048,5871	403016,5430
	29173	1381064,3153	403006,3437
	29174	1381064,9376	403005,8295
	29175	1381072,5100	402999,5700
	29176	1381072,5139	402999,5764
	29177	1381088,9634	403004,4430
	29178	1381097,0109	403001,5635
	29179	1381104,3124	403002,0255
	29180	1381112,3539	403011,1432
	29181	1381138,6289	402999,3479
	29182	1381138,6400	402999,3400
	29183	1381138,6419	402999,3421
	29184	1381138,6440	402999,3411
	29185	1381136,8141	402992,8076
	29186	1381133,1136	402984,2837
	29187	1381142,9695	402976,8443
	29188	1381145,4014	402966,0092
	29189	1381143,6245	402962,0353
	29190	1381140,0297	402947,4571
	29191	1381096,8957	402883,7750
	29192	1381073,4040	402886,8893
	29193	1381067,5596	402891,7268
	29194	1381067,5600	402891,7300
	29195	1381042,3600	402909,9200
	29196	1381042,3589	402909,9183
	29197	1381002,5709	402953,6608
	29198	1381008,6900	402959,0000
	29199	1381008,6888	402959,0030
	29200	1381008,6908	402959,0048
	29201	1381000,1227	402980,8912
	29202	1380983,4979	402997,4685
	29203	1380973,4000	403007,5400

Сведения о характерных точках границ объекта	№ точки	Координаты	
		X	Y
	29204	1380973,3992	403007,5391
	29205	1380966,0372	403021,3094
	29206	1380959,0264	403048,0210
	29207	1380959,1638	403062,1367
	29163	1380951,4177	403097,3059
	29208	1381014,3585	397742,4717
	29209	1381016,7310	397737,2410
	29210	1381017,3305	397735,7871
	29211	1381017,3293	397735,7845
	29212	1381016,7300	397737,2400
	29208	1381014,3585	397742,4717
	29213	1381032,4803	383083,6738
	29214	1381048,9808	383078,1736
	29215	1381056,2449	383068,9626
	29216	1381055,6390	383068,7934
	29217	1381076,5285	383065,5119
	29218	1381076,1233	383063,1572
	29219	1381083,2233	383061,1421
	29220	1381102,3897	383062,5245
	29221	1381126,0872	383062,5948
	29222	1381146,3885	383062,8977
	29223	1381174,2615	383058,6631
	29224	1381212,1442	383054,8427
	29225	1381258,6818	383058,8263
	29226	1381301,9635	383060,5685
	29227	1381339,8872	383054,0077
	29228	1381397,9017	383060,3553
	29229	1381428,1062	383065,3068
	29230	1381411,6899	383064,5320
	29231	1381365,4939	383062,3514
	29232	1381320,5231	383071,6431
	29233	1381250,8555	383066,8676
	29234	1381213,3551	383076,2708
	29235	1381163,6456	383069,3024
	29236	1381101,3740	383069,6186
	29237	1381056,2918	383086,3807
	29213	1381032,4803	383083,6738
	29238	1381073,0906	383045,5352
	29239	1381083,2554	383031,9882
	29240	1381139,9891	382985,5119
	29241	1381215,1385	382956,7451
	29242	1381250,9867	382949,2393
	29243	1381266,9188	382947,6646
	29244	1381303,5746	382952,5972
	29245	1381340,2772	382958,1957

Сведения о характерных точках границ объекта	№ точки	Координаты	
		X	Y
	29246	1381390,1400	382986,2002
	29247	1381390,2987	382992,1397
	29248	1381376,4805	382987,7685
	29249	1381364,1741	382983,8755
	29250	1381293,2800	382977,8364
	29251	1381285,9357	382982,2756
	29252	1381274,1012	382980,6638
	29253	1381238,9179	382987,2654
	29254	1381218,4233	383004,8407
	29255	1381187,8061	383008,8997
	29256	1381176,2053	383008,7266
	29257	1381161,4536	383025,3114
	29258	1381146,8899	383029,2954
	29259	1381137,1808	383037,0293
	29260	1381135,4736	383037,7487
	29261	1381122,6660	383040,2181
	29262	1381111,9762	383035,3126
	29263	1381108,2630	383036,2985
	29264	1381106,5288	383042,3028
	29265	1381093,2932	383047,5874
	29266	1381080,6792	383047,9473
	29267	1381074,3174	383052,6635
	29268	1381073,4200	383047,4493
	29238	1381073,0906	383045,5352
	29269	1381282,9460	385517,6514
	29270	1381288,8629	385539,7073
	29271	1381298,4461	385538,7785
	29272	1381298,9967	385539,8352
	29273	1381312,9082	385555,3646
	29274	1381336,7035	385540,3978
	29275	1381374,4807	385536,2471
	29276	1381391,1708	385523,5315
	29277	1381403,2882	385501,3189
	29278	1381387,3014	385466,9009
	29279	1381401,7948	385440,1044
	29280	1381408,9756	385439,2341
	29281	1381404,1122	385416,5837
	29282	1381409,5235	385402,5134
	29283	1381423,1003	385396,2070
	29284	1381422,1705	385365,0433
	29285	1381410,3611	385359,5364
	29286	1381408,9858	385356,4359
	29287	1381397,5540	385332,6933
	29288	1381394,6050	385314,3904
	29289	1381397,2016	385311,9528

Сведения о характерных точках границ объекта	№ точки	Координаты	
		X	Y
	29290	1381416,6188	385307,5355
	29291	1381419,5935	385306,8587
	29292	1381428,3170	385311,4365
	29293	1381446,4137	385298,2237
	29294	1381444,6729	385295,2408
	29295	1381460,8499	385277,0649
	29296	1381463,6264	385264,9903
	29297	1381475,7699	385262,6302
	29298	1381478,2744	385250,5796
	29299	1381466,4608	385252,6637
	29300	1381468,4122	385244,1769
	29301	1381422,1549	385251,1171
	29302	1381412,1582	385250,7677
	29303	1381392,7511	385257,0595
	29304	1381367,4415	385269,4343
	29305	1381360,2553	385270,2357
	29306	1381299,7614	385262,4403
	29307	1381291,1108	385282,4090
	29308	1381310,9525	385301,0997
	29309	1381310,7086	385307,8255
	29310	1381318,1572	385314,2234
	29311	1381327,0125	385331,5438
	29312	1381356,5511	385346,6431
	29313	1381361,0668	385363,3900
	29314	1381350,1915	385393,8658
	29315	1381361,6513	385425,1958
	29316	1381344,8407	385441,2421
	29317	1381336,4361	385467,9858
	29318	1381338,0779	385493,1858
	29319	1381337,4218	385504,4142
	29320	1381326,9746	385514,6538
	29321	1381321,7191	385517,7808
	29322	1381317,3047	385497,6787
	29323	1381303,3404	385485,6844
	29324	1381299,9191	385488,4928
	29325	1381292,8784	385487,8528
	29326	1381289,9327	385496,6904
	29327	1381287,8286	385498,4175
	29328	1381287,7384	385503,2734
	29269	1381282,9460	385517,6514
	29329	1381366,8528	383211,5433
	29330	1381373,3585	383209,2972
	29331	1381376,3212	383205,1401
	29332	1381368,5570	383198,1870
	29333	1381386,2330	383174,7412

Сведения о характерных точках границ объекта	№ точки	Координаты	
		X	Y
	29334	1381427,2643	383179,0894
	29335	1381502,7299	383212,5942
	29336	1381550,9529	383235,7298
	29337	1381626,5857	383258,0290
	29338	1381630,1431	383257,5748
	29339	1381615,2481	383284,2893
	29340	1381607,3066	383291,7313
	29341	1381567,8264	383273,3416
	29342	1381521,7641	383261,2716
	29343	1381486,1527	383231,9860
	29344	1381428,4622	383210,1194
	29345	1381410,9982	383214,0597
	29346	1381410,8728	383222,4605
	29347	1381439,6243	383239,6944
	29348	1381474,2386	383252,8144
	29349	1381474,4684	383253,0827
	29350	1381412,3983	383257,3238
	29329	1381366,8528	383211,5433
	29351	1381371,5558	398977,7237
	29352	1381377,4079	398953,8115
	29353	1381382,8419	398949,6887
	29354	1381392,4560	398942,2677
	29355	1381408,7582	398938,9695
	29356	1381434,6745	398936,9081
	29357	1381495,7032	398937,7326
	29358	1381538,3397	398940,2063
	29359	1381547,9539	398943,9168
	29360	1381560,4940	398953,8115
	29361	1381568,8541	398961,6448
	29362	1381568,4361	398967,0044
	29363	1381565,5101	398976,0746
	29364	1381559,2400	398984,7324
	29365	1381543,7738	398992,9780
	29366	1381524,5456	398999,1622
	29367	1381497,7933	399002,4604
	29368	1381474,8030	399015,2410
	29369	1381458,9188	399021,4252
	29370	1381444,7067	399028,0217
	29371	1381411,2663	399023,8989
	29372	1381388,6940	399014,8288
	29373	1381379,9159	399012,7674
	29374	1381372,3918	398991,7411
	29351	1381371,5558	398977,7237
	29375	1381490,0597	385311,4280
	29376	1381490,4021	385335,4172

Сведения о характерных точках границ объекта	№ точки	Координаты	
		X	Y
	29377	1381498,9838	385340,7865
	29378	1381520,9757	385340,9544
	29379	1381528,7589	385339,6751
	29380	1381528,9393	385340,2687
	29381	1381530,8748	385339,3273
	29382	1381544,4068	385337,1030
	29383	1381559,3879	385335,8761
	29384	1381586,5750	385314,9778
	29385	1381599,4176	385304,2875
	29386	1381616,1079	385283,0422
	29387	1381616,2692	385271,3379
	29388	1381617,1097	385270,2020
	29389	1381625,9065	385257,0829
	29390	1381619,1839	385240,2454
	29391	1381605,7700	385235,6285
	29392	1381589,1370	385213,0640
	29393	1381553,3044	385230,8938
	29394	1381553,2291	385231,0140
	29395	1381545,4083	385233,1283
	29396	1381510,7761	385257,6466
	29397	1381494,3148	385294,3778
	29375	1381490,0597	385311,4280
	29398	1381553,6421	382363,8700
	29399	1381597,7592	382352,2389
	29400	1381658,9853	382369,6062
	29401	1381660,7938	382370,1192
	29402	1381637,1007	382372,8799
	29403	1381616,7991	382372,5769
	29404	1381587,7972	382372,1442
	29405	1381564,6583	382367,5976
	29398	1381553,6421	382363,8700
	29406	1381612,2813	385416,2199
	29407	1381636,3488	385440,2905
	29408	1381638,0989	385467,2943
	29409	1381637,5709	385468,7681
	29410	1381633,2707	385482,8170
	29411	1381632,9822	385495,2986
	29412	1381627,9425	385506,7689
	29413	1381663,8529	385508,5040
	29414	1381694,6765	385483,6256
	29415	1381715,6937	385414,8981
	29416	1381716,8462	385396,5362
	29417	1381717,9142	385393,1719
	29418	1381720,7006	385343,1745
	29419	1381726,3023	385315,6122

Сведения о характерных точках границ объекта	№ точки	Координаты	
		X	Y
	29420	1381732,6067	385302,0337
	29421	1381738,4452	385291,4586
	29422	1381742,4316	385290,3987
	29423	1381747,4722	385293,8242
	29424	1381749,0203	385297,2982
	29425	1381748,2038	385309,7981
	29426	1381747,8898	385322,7959
	29427	1381747,9250	385325,7970
	29428	1381750,4592	385328,2552
	29429	1381760,5752	385327,1894
	29430	1381759,7547	385332,5528
	29431	1381770,8673	385326,7044
	29432	1381775,0540	385308,8016
	29433	1381813,1792	385277,3911
	29434	1381850,4951	385231,8892
	29435	1381869,4227	385227,6210
	29436	1381878,9842	385232,9843
	29437	1381879,3000	385235,8227
	29438	1381874,1269	385262,4165
	29439	1381880,9836	385268,0710
	29440	1381881,0313	385271,4227
	29441	1381889,7619	385288,2856
	29442	1381907,4224	385300,5319
	29443	1381910,6315	385312,4039
	29444	1381906,9360	385325,5081
	29445	1381918,9290	385359,9896
	29446	1381941,4179	385369,7369
	29447	1381960,9063	385366,7381
	29448	1381983,1326	385341,4638
	29449	1382003,6316	385350,2463
	29450	1382044,8861	385355,0276
	29451	1382057,5973	385381,7244
	29452	1382095,8271	385383,9711
	29453	1382100,6432	385405,2994
	29454	1382105,9874	385428,9661
	29455	1382113,7277	385432,2861
	29456	1382110,8514	385450,0250
	29457	1382109,4180	385451,8352
	29458	1382095,6421	385469,2315
	29459	1382088,6849	385481,8694
	29460	1382083,9349	385487,3995
	29461	1382080,2304	385497,2270
	29462	1382077,6200	385501,9689
	29463	1382077,4740	385504,5398
	29464	1382077,3997	385504,7366

Сведения о характерных точках границ объекта	№ точки	Координаты	
		X	Y
	29465	1382077,4592	385504,7994
	29466	1382076,4265	385522,9756
	29467	1382076,5104	385528,8937
	29468	1382069,3297	385539,2530
	29469	1382061,0690	385541,0807
	29470	1382063,1038	385554,9118
	29471	1382094,9407	385557,1031
	29472	1382100,4269	385560,1104
	29473	1382110,2061	385558,1538
	29474	1382115,8829	385558,5445
	29475	1382115,8976	385557,1606
	29476	1382120,7778	385556,5348
	29477	1382126,8813	385545,3538
	29478	1382127,4649	385476,6900
	29479	1382127,6748	385451,9982
	29480	1382128,5733	385346,2850
	29481	1382129,5533	385230,9913
	29482	1382129,9270	385187,0170
	29483	1382053,5477	385178,0076
	29484	1381982,3803	385161,5433
	29485	1381946,2723	385151,5624
	29486	1381901,8244	385152,2100
	29487	1381866,8624	385153,2081
	29488	1381807,5514	385162,5556
	29489	1381774,6340	385166,0252
	29490	1381748,3670	385180,8959
	29491	1381741,6144	385186,6891
	29492	1381732,0307	385188,5502
	29493	1381729,0218	385197,4926
	29494	1381726,9869	385200,1829
	29495	1381697,1611	385269,0592
	29496	1381688,1636	385303,6708
	29497	1381682,7615	385309,7418
	29498	1381676,8326	385314,3241
	29499	1381668,5398	385316,7305
	29500	1381658,5102	385310,7733
	29501	1381656,3476	385320,3785
	29502	1381644,0278	385326,2775
	29503	1381637,6583	385334,8638
	29504	1381639,3767	385342,0632
	29505	1381637,1139	385358,9133
	29506	1381622,9786	385374,5755
	29507	1381634,8207	385388,3288
	29508	1381644,8803	385390,7599
	29509	1381645,9009	385391,0066

Сведения о характерных точках границ объекта	№ точки	Координаты	
		X	Y
	29510	1381644,5705	385393,3664
	29511	1381633,9063	385412,2831
	29512	1381618,2825	385406,8864
	29406	1381612,2813	385416,2199
	29513	1381631,6584	383168,4404
	29514	1381671,2960	383182,7306
	29515	1381673,5838	383182,8563
	29516	1381669,5548	383188,5091
	29517	1381657,9540	383188,3360
	29518	1381652,6097	383192,0860
	29513	1381631,6584	383168,4404
	29519	1381678,3572	383126,7957
	29520	1381688,6150	383107,0234
	29521	1381740,7217	383120,2543
	29522	1381752,0054	383126,4440
	29523	1381751,7007	383126,7161
	29524	1381753,0480	383127,0159
	29525	1381801,1160	383153,3838
	29526	1381806,3030	383161,1411
	29527	1381806,1776	383169,5414
	29528	1381794,5769	383169,3683
	29529	1381780,2011	383160,7516
	29530	1381760,1505	383143,6475
	29531	1381751,5127	383139,3173
	29532	1381748,4871	383147,6744
	29533	1381751,1993	383160,3189
	29534	1381756,8742	383168,8058
	29535	1381773,8995	383194,2673
	29536	1381770,8739	383202,6244
	29537	1381765,0734	383202,5378
	29538	1381754,4113	383197,1931
	29539	1381759,6023	383190,2748
	29540	1381730,0367	383168,6629
	29519	1381678,3572	383126,7957
	29541	1381710,2007	382384,1339
	29542	1381719,2808	382386,7096
	29543	1381715,2179	382386,6489
	29541	1381710,2007	382384,1339
	29544	1381725,9145	382388,5913
	29545	1381773,8518	382402,1891
	29546	1381896,3696	382453,8306
	29547	1381912,4180	382470,5887
	29548	1381902,6030	382465,0670
	29549	1381879,6522	382447,9197
	29550	1381844,9751	382438,9996

Сведения о характерных точках границ объекта	№ точки	Координаты	
		X	Y
	29551	1381827,7618	382426,1393
	29552	1381810,4231	382421,6792
	29553	1381767,1709	382404,2290
	29544	1381725,9145	382388,5913
	29554	1381859,2014	385871,8316
	29555	1381870,1384	385873,6394
	29556	1381923,5555	385857,4422
	29557	1381941,6420	385857,7121
	29558	1381948,0717	385867,6756
	29559	1381954,9351	385885,3204
	29560	1381957,4138	385902,8998
	29561	1381962,6247	385921,0681
	29562	1381965,5697	385944,1365
	29563	1381935,6791	385963,4257
	29564	1381914,0833	385977,9048
	29565	1381951,7461	386172,5295
	29566	1382029,8423	386156,0868
	29567	1382022,9590	386124,5180
	29568	1382045,3230	386119,1490
	29569	1382051,4957	386151,5278
	29570	1382059,9443	386149,7490
	29571	1382072,5296	386151,3072
	29572	1382084,0802	386148,7386
	29573	1382088,9187	386136,7504
	29574	1382102,7853	386134,3640
	29575	1382161,8791	386053,1977
	29576	1382170,3487	386041,5645
	29577	1382181,3122	386026,5060
	29578	1382168,9948	386023,9197
	29579	1382164,2216	386031,5232
	29580	1382154,2662	386019,0402
	29581	1382141,4027	386017,7519
	29582	1382127,9502	386000,8311
	29583	1382126,0747	385952,0133
	29584	1382119,4405	385955,7517
	29585	1382113,2971	385963,3348
	29586	1382109,3052	385973,6911
	29587	1382098,2056	385983,5607
	29588	1382079,2028	385982,8473
	29589	1382052,0925	385987,0906
	29590	1382036,3291	385978,0842
	29591	1382022,6435	385976,7836
	29592	1382017,6454	385981,0946
	29593	1382012,0256	385990,3302
	29594	1381991,8612	385982,3545

Сведения о характерных точках границ объекта	№ точки	Координаты	
		X	Y
	29595	1381986,3312	385948,8318
	29596	1381979,4350	385896,6500
	29597	1381975,9174	385875,2177
	29598	1381975,2727	385865,7918
	29599	1381943,4942	385844,5244
	29600	1381915,6571	385844,9790
	29601	1381912,0701	385845,0376
	29602	1381878,4884	385850,5650
	29603	1381874,7602	385857,8106
	29604	1381877,3779	385866,0726
	29605	1381864,1832	385868,6168
	29554	1381859,2014	385871,8316
	29606	1381918,6645	384895,5225
	29607	1381921,3767	384908,1670
	29608	1381932,7269	384925,1412
	29609	1381941,2394	384937,8718
	29610	1381942,3848	384945,1539
	29611	1381943,8890	384954,7162
	29612	1381943,8074	384954,9953
	29613	1381934,7914	384964,8386
	29614	1381937,7371	384975,6975
	29615	1381925,8609	384996,4597
	29616	1381925,7498	385003,9084
	29617	1381925,6729	385009,0604
	29618	1381931,2854	385021,7477
	29619	1381931,5998	385023,2137
	29620	1381933,9974	385034,3922
	29621	1381962,2763	385047,0959
	29622	1381980,4026	385054,8457
	29623	1382019,1602	385106,0391
	29624	1382124,2376	385146,6906
	29625	1382124,1368	385144,9558
	29626	1382127,9245	385146,6007
	29627	1382127,0216	385113,8280
	29628	1382125,8117	385069,9149
	29629	1382123,5307	385047,8275
	29630	1382123,5934	385043,6272
	29631	1382123,8440	385026,8260
	29632	1382126,9950	385010,0681
	29633	1382121,6503	384987,5598
	29634	1382122,1602	384953,3880
	29635	1382114,2810	384928,5198
	29636	1382110,7989	384924,9322
	29637	1382088,7444	384902,2096
	29638	1382041,8570	384885,0095

Сведения о характерных точках границ объекта	№ точки	Координаты	
		X	Y
	29639	1381993,6857	384874,8620
	29640	1381967,7974	384872,1185
	29641	1381939,2791	384874,8243
	29642	1381921,7528	384882,9651
	29643	1381921,4609	384884,1521
	29606	1381918,6645	384895,5225
	29644	1381999,9998	385766,6652
	29645	1382009,9422	385780,7369
	29646	1382020,7105	385795,9776
	29647	1382075,9295	385822,9665
	29648	1382167,5605	385818,4486
	29649	1382241,8657	385808,2621
	29650	1382262,1440	385717,5342
	29651	1382319,1533	385713,1568
	29652	1382364,0883	385743,5742
	29653	1382357,5664	385657,3164
	29654	1382357,5459	385657,0968
	29655	1382328,9335	385659,8220
	29656	1382325,9031	385639,1643
	29657	1382324,0805	385626,7401
	29658	1382351,0627	385612,7176
	29659	1382398,0417	385565,4498
	29660	1382414,9735	385548,4140
	29661	1382424,6782	385548,2766
	29662	1382439,5712	385541,5678
	29663	1382450,9153	385531,4148
	29664	1382472,6152	385511,6146
	29665	1382485,5042	385504,4256
	29666	1382507,1150	385502,3198
	29667	1382518,0466	385507,5339
	29668	1382520,3430	385503,8092
	29669	1382523,9625	385504,3791
	29670	1382531,5990	385514,7656
	29671	1382539,2761	385527,1521
	29672	1382554,9711	385542,4291
	29673	1382563,8349	385548,2085
	29674	1382577,5898	385567,4413
	29675	1382584,7086	385577,3952
	29676	1382551,3702	385591,5967
	29677	1382542,3062	385614,8862
	29678	1382535,0283	385618,7047
	29679	1382515,5965	385628,9002
	29680	1382481,9282	385610,7309
	29681	1382448,9954	385605,5902
	29682	1382383,9813	385656,9252

Сведения о характерных точках границ объекта	№ точки	Координаты	
		X	Y
	29683	1382552,9961	385655,8281
	29684	1382577,5595	385655,6686
	29685	1382615,1439	385594,1216
	29686	1382636,9815	385578,7912
	29687	1382638,4078	385579,2307
	29688	1382699,0187	385591,3676
	29689	1382764,0853	385600,4397
	29690	1382771,2327	385600,9020
	29691	1382783,1855	385603,6131
	29692	1382789,0851	385602,0567
	29693	1382802,0862	385602,8977
	29694	1382817,5622	385602,6783
	29695	1382829,4991	385599,0051
	29696	1382829,4009	385591,5129
	29697	1382826,3193	385585,5557
	29698	1382799,5193	385562,4414
	29699	1382757,5918	385529,5499
	29700	1382698,1471	385490,9364
	29701	1382669,2812	385489,5647
	29702	1382652,0579	385481,5967
	29703	1382640,7917	385483,1203
	29704	1382623,1444	385485,5069
	29705	1382598,1733	385485,8640
	29706	1382582,2632	385491,0876
	29707	1382558,2783	385490,4299
	29708	1382552,2251	385486,5185
	29709	1382552,1275	385479,4300
	29710	1382570,4742	385480,0352
	29711	1382604,3552	385444,7205
	29712	1382595,2125	385435,5757
	29713	1382601,9581	385428,8548
	29714	1382605,2758	385416,3121
	29715	1382604,1442	385406,3333
	29716	1382595,9348	385391,4580
	29717	1382567,2337	385363,1481
	29718	1382524,5121	385321,0089
	29719	1382402,9238	385208,7547
	29720	1382376,8231	385184,6577
	29721	1382365,7623	385168,6737
	29722	1382364,3861	385167,8554
	29723	1382365,0326	385167,6192
	29724	1382319,1369	385101,2949
	29725	1382235,4041	385025,7937
	29726	1382202,9557	384988,7729
	29727	1382179,6702	384969,5679

Сведения о характерных точках границ объекта	№ точки	Координаты	
		X	Y
	29728	1382175,9945	384978,9419
	29729	1382172,6002	384991,2019
	29730	1382172,0123	384990,5490
	29731	1382171,8863	384993,7804
	29732	1382170,6859	384998,1161
	29733	1382167,5349	385014,8744
	29734	1382164,3217	385035,8322
	29735	1382161,3237	385060,7263
	29736	1382156,3179	385109,6323
	29737	1382152,0545	385134,8364
	29738	1382154,5691	385143,8129
	29739	1382157,9597	385155,9162
	29740	1382156,1100	385219,0979
	29741	1382148,6933	385472,4383
	29742	1382147,6535	385507,9564
	29743	1382146,5663	385589,3656
	29744	1382145,2448	385590,8270
	29745	1382146,2979	385685,6897
	29746	1382131,0006	385713,8218
	29747	1382131,6772	385768,7774
	29748	1382131,7363	385773,5753
	29749	1382124,6600	385780,4436
	29750	1382115,3463	385781,4669
	29751	1382109,4007	385774,8693
	29752	1382109,6885	385755,5793
	29753	1382100,5397	385745,3728
	29754	1382082,5536	385760,5404
	29755	1382053,4871	385767,5261
	29756	1382040,9285	385767,7657
	29757	1382019,3055	385768,1784
	29758	1382007,1960	385760,0627
	29644	1381999,9998	385766,6652
	29759	1382069,8216	401147,1979
	29760	1382072,2783	401122,0417
	29761	1382092,1588	400918,5482
	29762	1382223,3992	400695,5142
	29763	1382317,2343	400538,1118
	29764	1382481,3272	400585,0077
	29765	1382612,3540	400617,1395
	29766	1382729,6508	400605,3861
	29767	1382779,9683	400675,4997
	29768	1382779,9684	400675,4995
	29769	1382795,1038	400696,5900
	29770	1382637,8797	400979,1458
	29771	1382543,4488	401148,8526

Сведения о характерных точках границ объекта	№ точки	Координаты	
		X	Y
	29772	1382479,1411	401255,1237
	29773	1382452,7195	401248,2692
	29774	1382302,2707	401209,2384
	29775	1382169,7482	401174,8538
	29776	1382112,2019	401155,8327
	29759	1382069,8216	401147,1979
	29777	1382112,2008	396355,5996
	29778	1382160,1627	396400,5353
	29779	1382225,9232	396462,1466
	29780	1382230,0490	396465,9986
	29781	1382232,9666	396468,7226
	29782	1382236,5380	396467,7940
	29783	1382246,1808	396465,2156
	29784	1382257,6181	396462,1574
	29785	1382269,0638	396460,5798
	29786	1382292,8014	396457,1623
	29787	1382313,6251	396451,7529
	29788	1382336,2488	396448,3077
	29789	1382365,2076	396442,0595
	29790	1382382,0319	396438,5648
	29791	1382385,9970	396437,7408
	29792	1382407,0269	396433,9908
	29793	1382428,7028	396427,2429
	29794	1382451,2516	396417,5584
	29795	1382473,7084	396408,9513
	29796	1382479,3648	396406,3066
	29797	1382560,4794	396369,4434
	29798	1382597,4581	396352,6380
	29799	1382602,6397	396351,0680
	29800	1382610,2164	396348,7722
	29801	1382610,8395	396347,2866
	29802	1382610,1095	396344,5932
	29803	1382609,1958	396341,2129
	29804	1382603,1465	396343,4311
	29805	1382592,7044	396324,6718
	29806	1382586,8309	396314,1021
	29807	1382586,8090	396306,8604
	29808	1382592,0268	396298,3566
	29809	1382592,0268	396298,3561
	29810	1382591,7311	396295,3816
	29811	1382592,2260	396294,3888
	29812	1382598,3555	396284,4483
	29813	1382605,9413	396272,0891
	29814	1382606,3071	396272,3746
	29815	1382611,3577	396265,9670

Сведения о характерных точках границ объекта	№ точки	Координаты	
		X	Y
	29816	1382613,1200	396263,7360
	29817	1382608,1295	396259,2194
	29818	1382608,1308	396259,2173
	29819	1382607,1643	396258,3415
	29820	1382607,1623	396258,3441
	29821	1382607,1620	396258,3438
	29822	1382620,7930	396240,6860
	29823	1382632,9000	396223,5583
	29824	1382630,8160	396226,5280
	29825	1382634,1990	396230,5030
	29826	1382637,1957	396226,4174
	29827	1382637,1962	396226,4177
	29828	1382638,6280	396224,4676
	29829	1382647,9929	396212,1950
	29830	1382652,7960	396217,0323
	29831	1382661,3310	396203,7468
	29832	1382657,2887	396199,8613
	29833	1382662,0636	396192,8912
	29834	1382666,6564	396187,3986
	29835	1382666,9188	396187,6504
	29836	1382676,7066	396175,4463
	29837	1382682,6410	396162,4923
	29838	1382690,2288	396151,3433
	29839	1382693,4435	396153,7612
	29840	1382710,3897	396127,3832
	29841	1382709,3724	396126,5442
	29842	1382708,0391	396125,4041
	29843	1382713,0270	396117,5670
	29844	1382720,0775	396106,9001
	29845	1382726,8402	396098,0893
	29846	1382728,6075	396100,9762
	29847	1382731,9988	396106,5199
	29848	1382732,8211	396106,0884
	29849	1382733,6308	396105,6634
	29850	1382767,7482	396087,1765
	29851	1382778,4618	396076,3942
	29852	1382784,3628	396069,2319
	29853	1382787,0070	396052,7561
	29854	1382801,3203	396005,6142
	29855	1382802,3313	395997,9110
	29856	1382825,7800	395819,2443
	29857	1382830,7084	395793,5913
	29858	1382854,4396	395761,3599
	29859	1382857,3710	395755,4288
	29860	1382859,7840	395752,4442

Сведения о характерных точках границ объекта	№ точки	Координаты	
		X	Y
	29861	1382892,6490	395752,9346
	29862	1382926,0507	395789,8228
	29863	1382933,4050	395794,0824
	29864	1382937,6683	395796,9595
	29865	1382942,1757	395799,4282
	29866	1382956,1880	395806,6965
	29867	1382983,7373	395810,6665
	29868	1382984,7556	395810,7234
	29869	1382990,3288	395805,7559
	29870	1383018,9950	395803,9599
	29871	1383044,6432	395798,8934
	29872	1383064,9981	395790,8029
	29873	1383094,1034	395789,1232
	29874	1383094,1428	395789,1154
	29875	1383106,0032	395777,5191
	29876	1383136,7233	395781,2610
	29877	1383137,3879	395781,0229
	29878	1383139,8114	395778,0745
	29879	1383162,0494	395781,2174
	29880	1383165,5873	395781,7169
	29881	1383181,1578	395767,9521
	29882	1383181,2900	395767,3870
	29883	1383178,1770	395766,8840
	29884	1383181,6920	395748,6450
	29885	1383185,4950	395747,4440
	29886	1383191,1160	395747,8090
	29887	1383200,4486	395750,8984
	29888	1383201,6041	395749,8769
	29889	1383202,7091	395750,2064
	29890	1383209,7277	395742,6953
	29891	1383244,5271	395705,4539
	29892	1383246,9688	395702,6201
	29893	1383272,7304	395672,7221
	29894	1383260,6640	395664,4226
	29895	1383275,2074	395645,7489
	29896	1383288,8182	395645,4511
	29897	1383291,3248	395641,0772
	29898	1383340,0944	395556,4636
	29899	1383340,4075	395555,9471
	29900	1383341,7460	395552,7210
	29901	1383354,9384	395520,9241
	29902	1383378,3289	395486,2988
	29903	1383383,3382	395471,3895
	29904	1383390,6806	395449,5369
	29905	1383397,6639	395428,7591

Сведения о характерных точках границ объекта	№ точки	Координаты	
		X	Y
	29906	1383404,4389	395409,0043
	29907	1383410,0741	395392,5658
	29908	1383422,0136	395357,7372
	29909	1383431,9922	395328,6290
	29910	1383446,5034	395285,8292
	29911	1383452,6842	395248,9933
	29912	1383451,1248	395248,3910
	29913	1383454,5790	395237,7008
	29914	1383455,6274	395231,4529
	29915	1383470,4817	395146,8212
	29916	1383476,9868	395099,9123
	29917	1383477,2739	395097,8415
	29918	1383477,0518	395098,0989
	29919	1383455,5822	395072,9938
	29920	1383464,6980	395055,0352
	29921	1383464,6975	395055,0346
	29922	1383454,5231	395043,4940
	29923	1383448,0000	395054,5300
	29924	1383420,1700	395021,8500
	29925	1383422,7349	395017,6149
	29926	1383420,1684	395021,8457
	29927	1383419,0077	395021,0594
	29928	1383413,9520	395017,6190
	29929	1383414,6729	395018,1230
	29930	1383406,0461	395043,2691
	29931	1383389,7629	395032,5542
	29932	1383392,1868	395028,2995
	29933	1383386,1664	395024,2289
	29934	1383388,4989	395016,9906
	29935	1383395,3618	394995,6935
	29936	1383353,9333	394939,8006
	29937	1383340,3877	394930,8123
	29938	1383303,6344	394889,5585
	29939	1383285,6080	394890,1793
	29940	1383274,3058	394878,5058
	29941	1383273,0000	394879,7300
	29942	1383249,0200	394858,4000
	29943	1383251,7000	394855,3800
	29944	1383253,7000	394855,0900
	29945	1383258,9550	394850,9912
	29946	1383251,4434	394846,3950
	29947	1383196,7598	394803,7011
	29948	1383186,5040	394805,2788
	29949	1383158,2791	394814,6491
	29950	1383156,6711	394809,8680

Сведения о характерных точках границ объекта	№ точки	Координаты	
		X	Y
	29951	1383144,7204	394811,7063
	29952	1383142,6076	394806,5904
	29953	1383140,3651	394807,3105
	29954	1383146,9495	394822,5216
	29955	1383142,9035	394824,2116
	29956	1383144,0233	394826,2487
	29957	1383147,0858	394825,4542
	29958	1383155,3092	394854,1524
	29959	1383152,6011	394855,3322
	29960	1383156,4461	394867,1119
	29961	1383158,4543	394873,2930
	29962	1383154,4573	394875,0537
	29963	1383147,5809	394878,0717
	29964	1383138,4385	394845,9392
	29965	1383133,0267	394846,6586
	29966	1383127,4315	394830,1819
	29967	1383120,9928	394820,6241
	29968	1383114,6857	394811,6382
	29969	1383107,9435	394795,2487
	29970	1383082,1466	394798,4203
	29971	1383079,3673	394809,7310
	29972	1383049,8955	394803,4401
	29973	1383046,2453	394812,2982
	29974	1382973,9885	394987,6451
	29975	1382970,7450	394995,5162
	29976	1382945,8045	394985,8423
	29977	1382943,0030	394985,2404
	29978	1382928,2248	394981,9669
	29979	1382926,3913	394986,1382
	29980	1382931,0897	395006,6722
	29981	1382928,7747	395035,1092
	29982	1382923,1322	395044,2248
	29983	1382921,9814	395046,0841
	29984	1382919,4296	395050,2065
	29985	1382838,6675	395029,0936
	29986	1382840,6886	395022,5159
	29987	1382829,0035	395018,5962
	29988	1382832,2520	395010,6931
	29989	1382834,6897	395003,4617
	29990	1382826,5374	394999,7738
	29991	1382824,9803	394987,9353
	29992	1382815,2762	394998,7976
	29993	1382811,1301	394999,8260
	29994	1382801,9744	395002,0998
	29995	1382803,6258	395005,3751

Сведения о характерных точках границ объекта	№ точки	Координаты	
		X	Y
	29996	1382792,1741	395012,7157
	29997	1382753,2267	395041,5402
	29998	1382751,4687	395040,7138
	29999	1382739,0074	395049,3496
	30000	1382735,3970	395060,7279
	30001	1382725,5186	395056,4697
	30002	1382714,5701	395072,9895
	30003	1382714,1734	395072,7636
	30004	1382709,6386	395077,0468
	30005	1382702,7887	395084,3260
	30006	1382689,3276	395096,9676
	30007	1382680,4180	395105,3369
	30008	1382674,6682	395119,8953
	30009	1382670,6699	395130,0188
	30010	1382647,1739	395132,4266
	30011	1382639,7631	395153,3623
	30012	1382630,7756	395149,3042
	30013	1382625,1594	395170,4244
	30014	1382610,3502	395166,8328
	30015	1382602,7144	395165,1086
	30016	1382594,8236	395189,1955
	30017	1382583,2017	395183,1410
	30018	1382578,6298	395208,0075
	30019	1382583,3786	395230,2726
	30020	1382595,0609	395249,7106
	30021	1382581,6966	395259,8832
	30022	1382565,7818	395245,2530
	30023	1382563,7294	395243,3720
	30024	1382561,1692	395240,0032
	30025	1382548,4147	395276,0384
	30026	1382550,6883	395276,7939
	30027	1382550,1690	395278,0864
	30028	1382565,2263	395292,5338
	30029	1382540,9992	395309,4556
	30030	1382529,6845	395276,7806
	30031	1382521,7552	395279,3731
	30032	1382520,5548	395284,7101
	30033	1382509,6243	395282,8035
	30034	1382486,9897	395272,0377
	30035	1382480,8092	395288,5737
	30036	1382484,0890	395289,3028
	30037	1382481,2107	395297,1914
	30038	1382483,6956	395302,2594
	30039	1382479,3579	395311,4365
	30040	1382475,9595	395317,9870

Сведения о характерных точках границ объекта	№ точки	Координаты	
		X	Y
	30041	1382470,7865	395322,8108
	30042	1382465,5778	395330,0345
	30043	1382464,0336	395329,4522
	30044	1382455,5632	395346,9683
	30045	1382457,0230	395347,6702
	30046	1382449,1852	395366,1969
	30047	1382448,7379	395366,0101
	30048	1382439,6517	395383,0679
	30049	1382436,2043	395388,2074
	30050	1382435,6073	395387,9985
	30051	1382427,9467	395402,6870
	30052	1382423,9892	395401,1277
	30053	1382425,2435	395398,8460
	30054	1382415,4297	395395,3534
	30055	1382414,2105	395397,8952
	30056	1382401,1335	395402,5661
	30057	1382417,7520	395408,2360
	30058	1382406,0004	395424,9539
	30059	1382400,9859	395423,3194
	30060	1382400,6600	395423,9100
	30061	1382391,8100	395444,4600
	30062	1382368,5111	395433,5631
	30063	1382368,4128	395433,5798
	30064	1382361,9641	395443,5580
	30065	1382382,2533	395450,5946
	30066	1382316,2243	395617,9317
	30067	1382291,8496	395631,3406
	30068	1382232,3677	395754,1597
	30069	1382231,1849	395760,6232
	30070	1382229,3196	395766,3787
	30071	1382229,2554	395766,6550
	30072	1382200,7191	395889,5755
	30073	1382188,0656	395944,0806
	30074	1382188,0155	395946,8760
	30075	1382209,6831	395996,5710
	30076	1382214,1252	396022,1161
	30077	1382216,7809	396051,2613
	30078	1382220,1118	396064,9728
	30079	1382232,5747	396097,9207
	30080	1382237,3666	396104,3891
	30081	1382237,9567	396112,1489
	30082	1382238,0545	396113,5247
	30083	1382239,4687	396132,3074
	30084	1382230,3499	396150,2792
	30085	1382220,9695	396181,4588

Сведения о характерных точках границ объекта	№ точки	Координаты	
		X	Y
	30086	1382173,3228	396263,0737
	30087	1382165,1566	396276,7945
	30088	1382147,2689	396286,9212
	30089	1382132,0204	396295,5538
	30090	1382131,2159	396342,5820
	30091	1382131,0022	396355,0800
	29777	1382112,2008	396355,5996
	30092	1382158,0407	384698,0346
	30093	1382164,9850	384700,8878
	30094	1382169,7134	384702,8306
	30095	1382181,7617	384706,6904
	30096	1382185,2160	384712,7309
	30097	1382195,7086	384712,4186
	30098	1382269,5261	384738,2544
	30099	1382315,5834	384749,5611
	30100	1382419,5492	384782,8672
	30101	1382450,7480	384799,4213
	30102	1382520,2673	384831,8998
	30103	1382560,6822	384845,1064
	30104	1382606,7720	384866,8003
	30105	1382629,8482	384875,5468
	30106	1382695,8041	384902,1728
	30107	1382752,2736	384937,4282
	30108	1382783,7790	384955,3734
	30109	1382829,6479	384982,0138
	30110	1382867,4117	385006,4070
	30111	1382900,2677	385040,2589
	30112	1382926,9371	385062,8982
	30113	1382950,1965	385082,8437
	30114	1383032,9002	385116,1622
	30115	1383050,8664	385126,2211
	30116	1383137,9576	385174,9817
	30117	1383186,8601	385196,0352
	30118	1383196,1973	385199,4998
	30119	1383204,8408	385204,1287
	30120	1383254,8902	385226,2785
	30121	1383328,8581	385259,0136
	30122	1383392,5395	385287,1964
	30123	1383486,2508	385342,1900
	30124	1383489,3429	385343,9056
	30125	1383513,8456	385359,0751
	30126	1383707,4760	385464,0377
	30127	1383672,3915	385466,3561
	30128	1383670,6394	385465,1797
	30129	1383650,6810	385451,7790

Сведения о характерных точках границ объекта	№ точки	Координаты	
		X	Y
	30130	1383643,4309	385454,5543
	30131	1383639,3443	385452,1461
	30132	1383637,8725	385451,9895
	30133	1383636,1746	385451,8089
	30134	1383592,1282	385447,1228
	30135	1383479,1680	385393,5274
	30136	1383405,0729	385354,0208
	30137	1383393,1051	385347,6397
	30138	1383348,1284	385353,5399
	30139	1383282,5217	385395,3762
	30140	1383255,7308	385433,8047
	30141	1383237,0500	385460,6004
	30142	1383230,0853	385458,1006
	30143	1383226,8154	385456,9270
	30144	1383213,4031	385452,1130
	30145	1383211,7661	385446,9758
	30146	1383195,8198	385396,9341
	30147	1383188,4232	385381,6106
	30148	1383187,6932	385380,0984
	30149	1383187,3315	385379,3491
	30150	1383155,1962	385368,4366
	30151	1383142,6053	385356,7235
	30152	1383129,1240	385344,1820
	30153	1383122,0405	385330,4330
	30154	1383108,5060	385304,1627
	30155	1383094,5626	385287,1835
	30156	1383048,4804	385292,0340
	30157	1383015,1297	385310,2239
	30158	1383013,3113	385324,1715
	30159	1383007,2459	385339,9360
	30160	1382992,0883	385350,2419
	30161	1382972,0798	385358,7310
	30162	1382880,5211	385293,8497
	30163	1382781,0824	385221,6965
	30164	1382726,5108	385196,8346
	30165	1382699,8310	385193,1949
	30166	1382660,4181	385171,3668
	30167	1382602,8161	385116,1889
	30168	1382574,3180	385111,3388
	30169	1382568,8608	385127,7076
	30170	1382646,8521	385225,6878
	30171	1382790,3978	385342,3846
	30172	1382845,9595	385359,9418
	30173	1382882,9443	385390,2614
	30174	1382915,4213	385407,3712

Сведения о характерных точках границ объекта	№ точки	Координаты	
		X	Y
	30175	1382944,3601	385425,8391
	30176	1382961,7710	385436,9503
	30177	1383010,8746	385467,0162
	30178	1383021,1906	385473,3327
	30179	1383080,6124	385495,1603
	30180	1383124,2698	385508,5011
	30181	1383166,2437	385517,4323
	30182	1383181,2658	385520,6287
	30183	1383196,1712	385522,3320
	30184	1383198,4313	385522,9682
	30185	1383203,9141	385523,2167
	30186	1383208,4593	385523,7361
	30187	1383223,7096	385525,4788
	30188	1383253,8291	385525,4796
	30189	1383254,7408	385525,4796
	30190	1383264,9405	385525,4799
	30191	1383294,0481	385525,4801
	30192	1383388,4571	385524,3264
	30193	1383426,3351	385523,9546
	30194	1383437,4305	385523,8457
	30195	1383439,4081	385524,1599
	30196	1383441,1080	385523,8096
	30197	1383456,8953	385523,6546
	30198	1383578,8618	385522,4573
	30199	1383712,7169	385512,7803
	30200	1383797,5869	385526,3339
	30201	1383923,0840	385546,3759
	30202	1383979,0368	385543,4022
	30203	1384003,5949	385543,2158
	30204	1384090,7528	385539,4710
	30205	1384112,2451	385536,3225
	30206	1384167,6132	385533,3798
	30207	1384177,1514	385532,8729
	30208	1384273,9154	385553,0990
	30209	1384317,1138	385566,8214
	30210	1384380,5290	385593,4870
	30211	1384389,3123	385595,0612
	30212	1384392,2036	385596,3675
	30213	1384428,5340	385607,6798
	30214	1384427,5514	385608,8134
	30215	1384646,9680	385698,5259
	30216	1384722,3250	385729,3369
	30217	1384757,1610	385742,4836
	30218	1384781,0365	385752,9684
	30219	1384919,5059	385804,2589

Сведения о характерных точках границ объекта	№ точки	Координаты	
		X	Y
	30220	1384986,7829	385839,0993
	30221	1385021,5286	385857,0929
	30222	1384950,2081	385846,0879
	30223	1384853,4302	385827,4056
	30224	1384795,0680	385785,4419
	30225	1384685,7903	385742,7265
	30226	1384661,5183	385748,9796
	30227	1384701,9320	385804,2191
	30228	1384876,3718	385876,2582
	30229	1384990,1265	385911,3299
	30230	1385087,2319	385907,6568
	30231	1385210,3187	385926,0971
	30232	1385217,7952	385927,2172
	30233	1385219,1735	385925,0297
	30234	1385219,1749	385925,0301
	30235	1385217,7970	385927,2170
	30236	1385286,4790	385944,7150
	30237	1385315,7075	385947,8628
	30238	1385333,6300	385949,7900
	30239	1385352,4398	385951,4349
	30240	1385400,4060	385955,6220
	30241	1385400,7911	385955,5704
	30242	1385408,4134	385956,6426
	30243	1385419,3709	385958,1840
	30244	1385437,0583	385950,7126
	30245	1385441,5570	385950,1100
	30246	1385464,4600	385929,3560
	30247	1385476,0060	385893,7218
	30248	1385478,3406	385888,2191
	30249	1385531,4168	385790,6370
	30250	1385531,4500	385790,5600
	30251	1385548,6200	385742,6300
	30252	1385649,7800	385524,0400
	30253	1385649,7931	385524,0196
	30254	1385749,2281	385323,2329
	30255	1385789,5463	385256,0007
	30256	1385832,7553	385177,2479
	30257	1385837,9781	385167,1808
	30258	1385841,1880	385161,6520
	30259	1385842,0485	385159,3348
	30260	1385855,1961	385133,9919
	30261	1385868,1088	385094,3763
	30262	1385896,0924	385034,5784
	30263	1385925,9566	384982,4799
	30264	1385951,3710	384948,6092

Сведения о характерных точках границ объекта	№ точки	Координаты	
		X	Y
	30265	1385957,4735	384924,7564
	30266	1385964,5124	384907,1276
	30267	1385984,9393	384889,9511
	30268	1385988,0378	384872,6931
	30269	1385986,2325	384853,2885
	30270	1385986,2116	384853,1245
	30271	1385993,8145	384839,4105
	30272	1385993,8127	384839,4046
	30273	1385993,8168	384839,4063
	30274	1385993,8172	384839,4057
	30275	1386000,8775	384841,1237
	30276	1386002,8280	384839,3246
	30277	1386004,2460	384839,4168
	30278	1386021,2123	384825,5294
	30279	1386032,9425	384811,5640
	30280	1386047,2517	384800,2556
	30281	1386065,2886	384784,8131
	30282	1386088,0614	384767,8701
	30283	1386135,4749	384749,1999
	30284	1386154,6215	384729,5842
	30285	1386174,7685	384713,1257
	30286	1386205,1063	384715,6733
	30287	1386220,6425	384727,4269
	30288	1386250,0435	384728,8802
	30289	1386252,6990	384729,8108
	30290	1386288,4142	384748,3395
	30291	1386368,8877	384786,4930
	30292	1386401,8275	384793,5166
	30293	1386295,6461	384746,4748
	30294	1386279,3210	384635,7931
	30295	1386278,3924	384629,5220
	30296	1386269,9384	384572,1928
	30297	1386220,0403	384233,8176
	30298	1385920,8187	384160,3588
	30299	1385761,1656	384021,2244
	30300	1385753,8627	384047,6117
	30301	1385763,9771	384049,0296
	30302	1385781,8730	384068,5537
	30303	1385799,7689	384088,0778
	30304	1385813,1311	384124,6516
	30305	1385828,8081	384149,4918
	30306	1385834,0443	384157,0588
	30307	1385858,0220	384173,2113
	30308	1385871,4700	384173,3800
	30309	1385875,2814	384173,7216

Сведения о характерных точках границ объекта	№ точки	Координаты	
		X	Y
	30310	1385885,1457	384173,8688
	30311	1385901,1738	384175,1778
	30312	1385943,8141	384185,4426
	30313	1385953,2969	384195,2126
	30314	1385974,5133	384207,2974
	30315	1385993,5586	384221,4894
	30316	1386010,4169	384238,8584
	30317	1386010,1296	384258,1112
	30318	1386004,3986	384283,7017
	30319	1385991,5794	384282,4406
	30320	1385985,4809	384260,9529
	30321	1385968,7663	384233,9576
	30322	1385953,1532	384204,8390
	30323	1385941,3717	384205,7330
	30324	1385927,2275	384221,5696
	30325	1385927,0200	384235,4744
	30326	1385941,8029	384248,5330
	30327	1385950,0086	384272,1918
	30328	1385949,6256	384297,8622
	30329	1385957,9909	384310,8251
	30330	1385976,9564	384330,3651
	30331	1385977,7866	384346,4251
	30332	1385947,4867	384369,5094
	30333	1385934,8798	384368,2692
	30334	1385909,0290	384365,7261
	30335	1385871,1571	384322,6852
	30336	1385857,8141	384311,4254
	30337	1385830,4344	384278,7248
	30338	1385820,8919	384269,4888
	30339	1385812,8465	384258,2218
	30340	1385809,7428	384230,3079
	30341	1385798,9746	384204,9198
	30342	1385778,7691	384192,7379
	30343	1385775,5168	384194,4495
	30344	1385768,9837	384199,7788
	30345	1385764,9260	384196,4915
	30346	1385755,7293	384193,5675
	30347	1385752,3523	384193,8105
	30348	1385751,2185	384191,1535
	30349	1385750,7195	384185,2792
	30350	1385730,2784	384144,2298
	30351	1385727,5300	384143,4100
	30352	1385727,4112	384143,1875
	30353	1385728,1039	384140,6847
	30354	1385728,1024	384140,6844

Сведения о характерных точках границ объекта	№ точки	Координаты	
		X	Y
	30355	1385723,3162	384157,9838
	30356	1385712,1056	384198,4904
	30357	1385729,3676	384217,5475
	30358	1385727,9309	384242,1324
	30359	1385727,2537	384241,7909
	30360	1385719,2893	384235,7447
	30361	1385714,7592	384233,9390
	30362	1385707,0146	384230,8520
	30363	1385706,8234	384231,4880
	30364	1385703,4422	384229,7829
	30365	1385701,8681	384235,4809
	30366	1385688,3783	384284,2230
	30367	1385742,0092	384437,9586
	30368	1385766,8388	384730,3041
	30369	1385667,2669	384704,4287
	30370	1385667,2251	384704,4178
	30371	1385624,8620	384693,4090
	30372	1385606,1857	384704,7896
	30373	1385606,1782	384704,7942
	30374	1385406,8826	384826,2367
	30375	1385468,3603	384862,9819
	30376	1385488,7057	384790,0124
	30377	1385697,0611	384780,4074
	30378	1385715,5122	384779,5569
	30379	1385715,5093	384779,5650
	30380	1385693,5454	384840,5349
	30381	1385776,2941	384869,5009
	30382	1385768,5875	384991,8444
	30383	1385617,8670	385275,7744
	30384	1385559,1964	385254,0130
	30385	1385324,9983	385248,7303
	30386	1385309,4685	385227,4005
	30387	1385310,1002	385105,5606
	30388	1385259,5224	385037,7212
	30389	1385263,1680	385044,5602
	30390	1385282,9679	385078,4654
	30391	1385299,8679	385112,3273
	30392	1385302,5798	385124,9713
	30393	1385296,7169	385129,0852
	30394	1385282,2159	385128,8688
	30395	1385281,8684	385128,7189
	30396	1385278,0783	385128,6679
	30397	1385274,1379	385125,3841
	30398	1385223,1902	385082,9257
	30399	1385211,1888	385056,3196

Сведения о характерных точках границ объекта	№ точки	Координаты	
		X	Y
	30400	1385179,8851	385040,1435
	30401	1385165,2793	385066,7507
	30402	1385118,8456	384992,6678
	30403	1385116,7582	384944,6705
	30404	1385084,9325	384907,1045
	30405	1385071,8917	384903,9743
	30406	1385079,1960	384956,6684
	30407	1385077,4693	384959,3215
	30408	1385057,8046	384989,5376
	30409	1385052,0041	384986,8789
	30410	1385032,7610	384978,0588
	30411	1385018,7323	385005,5933
	30412	1385018,6728	385005,7100
	30413	1385018,5964	385007,3013
	30414	1384996,9451	385006,9782
	30415	1384996,8491	385006,7726
	30416	1384993,8016	385000,2429
	30417	1384969,9644	384999,6132
	30418	1384963,3434	385003,4102
	30419	1384956,3107	385002,1706
	30420	1384951,5868	385003,3031
	30421	1384906,8192	385014,0357
	30422	1384863,1280	385025,9874
	30423	1384822,2747	385042,1831
	30424	1384811,6303	385048,0309
	30425	1384759,1660	385073,0126
	30426	1384756,2365	385070,5171
	30427	1384731,0042	385049,0226
	30428	1384752,8580	385028,5434
	30429	1384785,0734	385008,0179
	30430	1384828,9524	384983,4654
	30431	1384863,8800	384975,5839
	30432	1384881,7442	384975,8505
	30433	1384882,0950	384975,6550
	30434	1384910,6164	384976,0895
	30435	1384911,8968	384976,3004
	30436	1384996,3138	384990,2044
	30437	1385035,8350	384968,2478
	30438	1385057,1689	384916,1740
	30439	1384978,7483	384798,2296
	30440	1384951,1742	384771,4439
	30441	1384944,9671	384763,4988
	30442	1384916,4598	384730,8714
	30443	1384905,1995	384723,4674
	30444	1384931,5609	384757,9729

Сведения о характерных точках границ объекта	№ точки	Координаты	
		X	Y
	30445	1384939,8265	384773,0473
	30446	1384940,2524	384774,5379
	30447	1384954,9099	384825,8342
	30448	1384946,5550	384823,8680
	30449	1384933,5777	384820,8140
	30450	1384907,8842	384773,8941
	30451	1384898,6736	384755,4391
	30452	1384887,4016	384733,2310
	30453	1384867,4812	384699,6615
	30454	1384864,7139	384694,4590
	30455	1384862,6548	384668,8764
	30456	1384821,3042	384612,8502
	30457	1384813,1253	384597,4743
	30458	1384760,1999	384516,8970
	30459	1384729,0615	384469,4897
	30460	1384729,0094	384468,9332
	30461	1384728,1200	384467,5685
	30462	1384720,3193	384453,1741
	30463	1384703,8784	384422,8363
	30464	1384695,1862	384412,0212
	30465	1384686,7907	384401,5751
	30466	1384649,7148	384359,0095
	30467	1384621,0886	384333,3753
	30468	1384598,1378	384316,2275
	30469	1384562,5864	384303,8412
	30470	1384544,0533	384298,9130
	30471	1384528,7210	384302,5882
	30472	1384543,7591	384310,1616
	30473	1384591,5932	384334,2513
	30474	1384609,9798	384348,9975
	30475	1384617,0907	384357,3732
	30476	1384629,3767	384365,3093
	30477	1384642,2643	384367,5690
	30478	1384678,3511	384408,4218
	30479	1384685,0612	384417,1695
	30480	1384702,1432	384439,4388
	30481	1384700,3060	384446,9095
	30482	1384699,5736	384449,8875
	30483	1384687,8002	384442,0611
	30484	1384511,9964	384325,1949
	30485	1384351,3900	384242,3811
	30486	1384344,4099	384245,3200
	30487	1384341,7473	384244,2094
	30488	1384327,7491	384247,1017
	30489	1384322,8883	384244,8919

Сведения о характерных точках границ объекта	№ точки	Координаты	
		X	Y
	30490	1384308,3501	384238,2828
	30491	1384282,4990	384221,0922
	30492	1384243,0424	384201,6977
	30493	1384189,0352	384177,1065
	30494	1384122,6438	384155,1097
	30495	1384104,8860	384147,6739
	30496	1384050,2207	384117,4499
	30497	1384021,0779	384106,0540
	30498	1383983,6259	384088,6903
	30499	1383942,2294	384067,9672
	30500	1383938,8043	384077,3603
	30501	1383971,4389	384100,2907
	30502	1384004,6602	384121,8684
	30503	1384063,0794	384150,5254
	30504	1384109,1692	384172,2193
	30505	1384196,3886	384206,4420
	30506	1384254,7141	384232,7706
	30507	1384349,2220	384278,9038
	30508	1384424,0003	384322,0319
	30509	1384470,1531	384339,5254
	30510	1384482,9292	384348,2835
	30511	1384524,5426	384377,8942
	30512	1384533,1589	384382,7161
	30513	1384539,0684	384386,7671
	30514	1384570,7198	384404,0442
	30515	1384628,0344	384451,1131
	30516	1384682,5743	384489,7380
	30517	1384712,9544	384516,4117
	30518	1384724,0410	384529,7164
	30519	1384795,5601	384611,2749
	30520	1384862,0595	384743,0202
	30521	1384856,9382	384742,0891
	30522	1384834,4551	384738,0015
	30523	1384762,9381	384638,8766
	30524	1384650,0130	384525,9513
	30525	1384616,0255	384499,5929
	30526	1384610,0067	384492,8561
	30527	1384587,0558	384475,7088
	30528	1384579,0097	384470,8859
	30529	1384527,0490	384430,5887
	30530	1384414,7534	384376,0458
	30531	1384377,2211	384346,5415
	30532	1384351,3072	384333,5509
	30533	1384346,3503	384334,4996
	30534	1384351,2201	384348,2096

Сведения о характерных точках границ объекта	№ точки	Координаты	
		X	Y
	30535	1384372,3737	384363,6195
	30536	1384409,7257	384389,3339
	30537	1384422,5639	384398,4842
	30538	1384456,2082	384431,4122
	30539	1384463,0604	384438,1185
	30540	1384486,6391	384451,4802
	30541	1384528,3582	384475,1216
	30542	1384544,0991	384488,1937
	30543	1384576,3245	384502,4361
	30544	1384646,9583	384569,9076
	30545	1384662,4220	384585,8398
	30546	1384716,5108	384663,9718
	30547	1384713,9040	384663,1231
	30548	1384662,5595	384646,4066
	30549	1384591,1481	384580,2826
	30550	1384574,4127	384564,1174
	30551	1384517,3523	384510,4360
	30552	1384466,2045	384482,0001
	30553	1384421,3070	384456,1730
	30554	1384338,5784	384408,9832
	30555	1384364,2416	384438,7745
	30556	1384392,9303	384460,2087
	30557	1384415,9439	384473,1557
	30558	1384424,3937	384490,0866
	30559	1384426,9806	384511,1315
	30560	1384418,1548	384519,4024
	30561	1384415,0331	384519,3559
	30562	1384409,7504	384514,0927
	30563	1384330,9022	384435,5348
	30564	1384316,8393	384417,1561
	30565	1384299,2965	384398,8577
	30566	1384267,8331	384368,9798
	30567	1384238,8321	384337,4010
	30568	1384218,8439	384316,0965
	30569	1384191,1786	384282,8952
	30570	1384178,1562	384270,5291
	30571	1384166,9430	384257,4334
	30572	1384160,0932	384253,3763
	30573	1384159,7151	384253,0173
	30574	1384129,7648	384235,3550
	30575	1384101,0761	384213,9207
	30576	1384043,1794	384181,9108
	30577	1383998,5364	384152,9668
	30578	1383926,6732	384095,1440
	30579	1383915,7260	384083,4758

Сведения о характерных точках границ объекта	№ точки	Координаты	
		X	Y
	30580	1383913,2063	384071,3044
	30581	1383885,5298	384065,5526
	30582	1383865,6010	384056,9232
	30583	1383848,4507	384039,8624
	30584	1383836,9344	384006,5829
	30585	1383819,7838	383989,5221
	30586	1383811,2839	383987,3359
	30587	1383784,8986	383963,0019
	30588	1383785,4201	383959,6009
	30589	1383773,5383	383949,8072
	30590	1383757,3499	383937,4641
	30591	1383742,5975	383920,5088
	30592	1383722,5469	383903,4047
	30593	1383705,4680	383874,3836
	30594	1383685,5427	383848,8787
	30595	1383674,4430	383815,1033
	30596	1383663,2809	383785,5283
	30597	1383657,9820	383751,8395
	30598	1383646,6946	383730,6649
	30599	1383640,8940	383730,5784
	30600	1383639,1683	383732,9996
	30601	1383634,3208	383719,1486
	30602	1383630,8717	383734,8584
	30603	1383611,7317	383822,0354
	30604	1383622,2562	383861,5033
	30605	1383625,0807	383880,6779
	30606	1383636,2494	383888,1615
	30607	1383665,7916	383918,3332
	30608	1383694,3129	383957,6693
	30609	1383700,2080	383965,2152
	30610	1383727,6671	384015,5588
	30611	1383728,6166	384019,2077
	30612	1383729,6212	384019,1414
	30613	1383730,3082	384020,4009
	30614	1383730,9294	384021,5398
	30615	1383728,4179	384070,4727
	30616	1383728,1556	384070,9973
	30617	1383700,8130	384125,6825
	30618	1383709,5657	384129,1274
	30619	1383709,0410	384132,1738
	30620	1383709,8500	384132,1850
	30621	1383713,4682	384130,6633
	30622	1383718,0311	384132,4592
	30623	1383720,5022	384133,4317
	30624	1383797,0265	384125,3902

Сведения о характерных точках границ объекта	№ точки	Координаты	
		X	Y
	30625	1383809,4882	384124,0807
	30626	1383813,3658	384129,6666
	30627	1383802,9682	384134,4938
	30628	1383759,7858	384154,5418
	30629	1383770,6748	384161,3971
	30630	1383778,5524	384166,3566
	30631	1383778,1185	384166,9654
	30632	1383780,8934	384175,4095
	30633	1383791,1550	384181,5603
	30634	1383795,2691	384184,0262
	30635	1383819,5500	384178,6777
	30636	1383862,3693	384183,3217
	30637	1383881,2185	384185,3660
	30638	1383902,2601	384192,3038
	30639	1383924,1125	384217,5187
	30640	1383927,3506	384232,5722
	30641	1383911,9803	384260,8170
	30642	1383892,5596	384273,7036
	30643	1383878,2227	384280,9570
	30644	1383871,9449	384294,4022
	30645	1383865,8313	384315,3173
	30646	1383843,6865	384316,8756
	30647	1383838,9101	384315,8259
	30648	1383819,2925	384311,5145
	30649	1383751,8479	384292,7443
	30650	1383643,6484	384241,3474
	30651	1383643,0336	384241,0553
	30652	1383616,7460	384228,5682
	30653	1383603,9033	384217,7454
	30654	1383612,1804	384206,5020
	30655	1383618,1687	384193,9873
	30656	1383612,4311	384189,7008
	30657	1383598,9211	384189,4993
	30658	1383597,9301	384189,4845
	30659	1383577,6284	384189,1816
	30660	1383571,8756	384190,7551
	30661	1383569,6792	384188,9042
	30662	1383505,0775	384134,4633
	30663	1383499,5120	384128,8321
	30664	1383498,9444	384106,5705
	30665	1383485,1819	384095,3108
	30666	1383473,7064	384086,7374
	30667	1383461,6805	384076,6060
	30668	1383453,0423	384072,2758
	30669	1383441,6922	384055,3016

Сведения о характерных точках границ объекта	№ точки	Координаты	
		X	Y
	30670	1383421,5790	384042,3979
	30671	1383404,3030	384033,7375
	30672	1383395,3628	384035,7549
	30673	1383386,8393	384037,6783
	30674	1383377,2390	384043,4405
	30675	1383375,3544	384042,6395
	30676	1383345,7706	384056,9628
	30677	1383329,4385	384064,8701
	30678	1383325,5590	384061,9715
	30679	1383313,9582	384061,7984
	30680	1383313,1538	384062,5522
	30681	1383305,1320	384070,0689
	30682	1383281,6171	384090,7243
	30683	1383250,7205	384129,6879
	30684	1383230,0431	384154,5865
	30685	1383224,0546	384167,1011
	30686	1383224,6645	384167,4068
	30687	1383221,7018	384170,4798
	30688	1383222,6526	384171,0892
	30689	1383233,4071	384177,9819
	30690	1383234,7132	384177,3440
	30691	1383244,8282	384172,4037
	30692	1383249,9684	384180,0913
	30693	1383246,9431	384188,4484
	30694	1383229,2284	384209,1903
	30695	1383206,8894	384236,6470
	30696	1383190,9977	384252,8086
	30697	1383180,2276	384251,0550
	30698	1383165,9532	384248,7308
	30699	1383165,6463	384248,2105
	30700	1383158,9537	384244,1380
	30701	1383147,4726	384256,1065
	30702	1383140,1892	384267,3003
	30703	1383132,0000	384283,0854
	30704	1383123,2104	384295,4156
	30705	1383117,2221	384307,9298
	30706	1383108,5028	384329,2245
	30707	1383114,6076	384329,3156
	30708	1383113,1681	384332,3568
	30709	1383127,4212	384348,8926
	30710	1383148,4077	384357,8424
	30711	1383184,0777	384332,4227
	30712	1383194,5568	384322,3283
	30713	1383198,8829	384318,1611
	30714	1383204,1858	384318,4720

Сведения о характерных точках границ объекта	№ точки	Координаты	
		X	Y
	30715	1383205,1535	384318,0844
	30716	1383219,3769	384318,7153
	30717	1383220,5402	384318,8128
	30718	1383222,4119	384321,3084
	30719	1383230,8589	384332,7666
	30720	1383230,8831	384333,1197
	30721	1383229,0654	384342,7207
	30722	1383221,6508	384362,7034
	30723	1383229,3591	384379,1443
	30724	1383219,4460	384398,2525
	30725	1383202,8306	384423,0590
	30726	1383179,1277	384456,3151
	30727	1383161,6010	384464,4563
	30728	1383144,0746	384472,5970
	30729	1383140,5298	384475,0842
	30730	1383133,8408	384472,6081
	30731	1383134,7289	384470,2414
	30732	1383135,7043	384467,6420
	30733	1383170,6106	384442,7969
	30734	1383179,5946	384429,5734
	30735	1383164,1978	384418,1685
	30736	1383148,3253	384421,3524
	30737	1383136,2800	384431,3150
	30738	1383124,0255	384441,4506
	30739	1383125,0800	384438,5550
	30740	1383124,7610	384437,5543
	30741	1383116,3785	384447,7754
	30742	1383101,8796	384459,7674
	30743	1383087,5663	384465,5199
	30744	1383084,3804	384471,4536
	30745	1383066,8730	384478,2382
	30746	1383042,0685	384487,8507
	30747	1383037,9495	384485,7858
	30748	1383026,3487	384485,6127
	30749	1383025,4001	384485,9402
	30750	1383003,0215	384493,6673
	30751	1382987,4167	384496,3820
	30752	1382980,4953	384494,9193
	30753	1382939,4293	384486,2408
	30754	1382937,2795	384485,7865
	30755	1382923,1103	384479,6464
	30756	1382902,2263	384478,3786
	30757	1382877,2403	384473,0983
	30758	1382872,0673	384449,6386
	30759	1382899,2317	384422,4737

Сведения о характерных точках границ объекта	№ точки	Координаты	
		X	Y
	30760	1382970,5862	384423,1632
	30761	1382986,7599	384423,3195
	30762	1383043,8897	384395,6455
	30763	1383134,3713	384231,9979
	30764	1383329,1582	384008,1377
	30765	1383428,5007	384003,7528
	30766	1383477,2139	384001,8812
	30767	1383499,6938	384020,6161
	30768	1383510,0881	384018,7938
	30769	1383512,8006	384018,3182
	30770	1383513,8305	384004,9781
	30771	1383514,9493	384005,9799
	30772	1383526,2994	384022,9542
	30773	1383537,5868	384044,1288
	30774	1383540,1111	384069,3740
	30775	1383542,6980	384090,4184
	30776	1383565,4185	384103,2009
	30777	1383565,7116	384103,3658
	30778	1383591,8134	384103,7552
	30779	1383609,2144	384104,0149
	30780	1383635,5043	384091,8031
	30781	1383644,3931	384079,3322
	30782	1383653,2190	384071,0617
	30783	1383667,8455	384062,8772
	30784	1383676,6713	384054,6067
	30785	1383685,6851	384033,7350
	30786	1383686,0611	384008,5330
	30787	1383677,6740	383987,4017
	30788	1383663,4863	383966,1843
	30789	1383644,8278	383940,7682
	30790	1383625,0491	383930,5071
	30791	1383603,7728	383885,4697
	30792	1383595,2603	383872,7392
	30793	1383592,4854	383864,2951
	30794	1383586,8105	383855,8082
	30795	1383584,0982	383843,1638
	30796	1383581,4487	383826,3193
	30797	1383584,7876	383796,9607
	30798	1383594,1775	383750,8875
	30799	1383597,3285	383734,1296
	30800	1383591,7160	383721,4419
	30801	1383577,6539	383691,8237
	30802	1383565,9679	383638,9784
	30803	1383552,0598	383632,2327
	30804	1383385,8772	383492,0338

Сведения о характерных точках границ объекта	№ точки	Координаты	
		X	Y
	30805	1383714,0458	383396,6020
	30806	1383643,5617	383304,5469
	30807	1383619,8782	383313,4952
	30808	1383551,8886	383350,4548
	30809	1383476,1073	383374,5316
	30810	1383446,9175	383386,6997
	30811	1383379,8367	383410,9059
	30812	1383347,8092	383418,8307
	30813	1383293,9886	383442,5648
	30814	1383226,6959	383462,7161
	30815	1383153,9362	383484,0680
	30816	1383125,5536	383495,8248
	30817	1383106,8997	383500,0340
	30818	1383091,4696	383503,0091
	30819	1383073,8934	383515,6674
	30820	1383081,6537	383518,5523
	30821	1383089,3449	383521,4115
	30822	1383110,3109	383512,4049
	30823	1383117,6095	383512,3053
	30824	1383078,3742	383556,6559
	30825	1383078,1449	383557,7447
	30826	1383071,0818	383591,2911
	30827	1383059,6543	383645,5662
	30828	1383055,5141	383665,2297
	30829	1383049,2289	383692,3232
	30830	1383022,3029	383808,3922
	30831	1383006,6815	383875,7307
	30832	1383021,3377	383890,2002
	30833	1383021,4785	383890,7118
	30834	1383027,9246	383899,5791
	30835	1383037,5487	383906,2047
	30836	1383053,8046	383922,2536
	30837	1383061,7640	383942,7062
	30838	1383042,5598	384009,3705
	30839	1383008,2130	384044,6038
	30840	1383007,7169	384045,1126
	30841	1382984,4803	384029,9771
	30842	1382988,9363	384005,3035
	30843	1382992,4309	384000,4665
	30844	1382995,2295	383991,5885
	30845	1382995,3549	383983,1877
	30846	1382995,6211	383970,3631
	30847	1382995,4700	383969,1258
	30848	1382996,6607	383962,5328
	30849	1382994,7130	383962,9253

Сведения о характерных точках границ объекта	№ точки	Координаты	
		X	Y
	30850	1382993,9113	383956,3585
	30851	1382991,5309	383950,5669
	30852	1382985,9969	383954,0476
	30853	1382980,7478	383959,9453
	30854	1382980,7002	383959,9988
	30855	1382978,3531	383971,1127
	30856	1382834,8929	384186,4196
	30857	1382816,0340	384214,7234
	30858	1382809,3070	384224,8193
	30859	1382748,4155	384337,2285
	30860	1382749,7175	384352,5323
	30861	1382748,8857	384359,1926
	30862	1382750,8680	384366,0553
	30863	1382752,1614	384381,2568
	30864	1382794,3610	384483,1819
	30865	1382837,6955	384573,2504
	30866	1382841,4220	384586,9797
	30867	1382846,5306	384593,6344
	30868	1382850,9026	384600,7007
	30869	1382881,4320	384664,1545
	30870	1382978,8493	384760,6433
	30871	1383086,4228	384894,0580
	30872	1383087,0767	384895,1700
	30873	1383107,3639	384931,6539
	30874	1383117,6658	384944,2489
	30875	1383141,4520	384984,0733
	30876	1383141,1275	384985,6137
	30877	1383124,3947	384993,6192
	30878	1383122,4458	384993,3404
	30879	1383108,2351	384991,3077
	30880	1383099,9196	384982,3091
	30881	1383096,3126	384974,2485
	30882	1383077,5674	384944,6402
	30883	1383070,0230	384935,2169
	30884	1383057,3830	384913,6486
	30885	1383054,3843	384900,1642
	30886	1383046,6375	384886,6177
	30887	1383037,9404	384871,5109
	30888	1383035,7009	384866,4377
	30889	1383033,6145	384863,9969
	30890	1383031,6757	384860,6291
	30891	1383014,1944	384838,1662
	30892	1383006,9717	384832,8284
	30893	1383006,2601	384831,9959
	30894	1383001,0399	384828,4446

Сведения о характерных точках границ объекта	№ точки	Координаты	
		X	Y
	30895	1382994,1322	384823,3395
	30896	1382992,8203	384822,8527
	30897	1382982,7878	384816,0276
	30898	1382975,5329	384815,0089
	30899	1382958,7841	384804,4533
	30900	1382958,3762	384813,2125
	30901	1382966,3766	384828,1333
	30902	1382975,8821	384834,0312
	30903	1382984,4510	384847,5900
	30904	1382987,4302	384851,5819
	30905	1383054,7820	384963,1449
	30906	1383066,0597	384981,7078
	30907	1383066,6889	384983,1371
	30908	1383087,3243	385024,9731
	30909	1383090,4825	385031,0899
	30910	1383096,6966	385046,4951
	30911	1383089,7047	385064,4323
	30912	1383087,8677	385063,4060
	30913	1383062,9634	385049,4925
	30914	1383029,3397	384984,5889
	30915	1383024,0849	384965,2220
	30916	1383016,9148	384960,6927
	30917	1382998,4599	384925,5526
	30918	1382995,7155	384919,2981
	30919	1382994,9196	384918,8116
	30920	1382988,2925	384906,1929
	30921	1382985,7437	384889,5465
	30922	1382979,6032	384886,5686
	30923	1382975,3549	384870,6445
	30924	1382972,1248	384848,9508
	30925	1382972,0988	384848,7762
	30926	1382966,6516	384838,0222
	30927	1382966,2746	384836,6093
	30928	1382953,3893	384813,0904
	30929	1382952,3867	384808,7288
	30930	1382951,1244	384803,2367
	30931	1382943,0586	384792,7006
	30932	1382936,4448	384776,7041
	30933	1382931,1411	384767,5549
	30934	1382926,0770	384764,3596
	30935	1382878,6212	384710,5739
	30936	1382874,7816	384702,5994
	30937	1382866,4009	384694,7996
	30938	1382859,9303	384687,5764
	30939	1382854,7317	384686,9507

Сведения о характерных точках границ объекта	№ точки	Координаты	
		X	Y
	30940	1382855,0927	384688,3760
	30941	1382845,3697	384689,5178
	30942	1382841,8810	384689,9275
	30943	1382838,6305	384690,3092
	30944	1382837,5035	384690,4416
	30945	1382832,4036	384677,0240
	30946	1382845,3119	384638,5686
	30947	1382838,6425	384628,1564
	30948	1382830,0673	384619,6262
	30949	1382824,5377	384627,3841
	30950	1382824,1414	384627,9400
	30951	1382823,8281	384648,9415
	30952	1382824,6831	384659,1700
	30953	1382826,2897	384678,3872
	30954	1382831,7768	384699,4748
	30955	1382832,3387	384703,0470
	30956	1382834,2134	384714,9657
	30957	1382838,7614	384743,8805
	30958	1382839,6018	384756,4042
	30959	1382851,3469	384813,1049
	30960	1382852,9102	384838,4310
	30961	1382849,8847	384846,7881
	30962	1382833,8292	384847,4353
	30963	1382833,0306	384846,6125
	30964	1382828,7152	384842,1664
	30965	1382822,9429	384833,6338
	30966	1382807,7198	384792,1199
	30967	1382813,3728	384766,4202
	30968	1382816,5581	384734,9952
	30969	1382816,7744	384732,8607
	30970	1382809,3901	384715,5657
	30971	1382801,7614	384695,9110
	30972	1382797,4758	384665,3532
	30973	1382792,3733	384654,8170
	30974	1382791,6210	384651,4643
	30975	1382792,6981	384637,4738
	30976	1382801,0652	384619,1935
	30977	1382795,6447	384599,2003
	30978	1382796,1221	384593,0002
	30979	1382786,8202	384530,5945
	30980	1382753,7889	384423,8732
	30981	1382734,7275	384413,8041
	30982	1382732,2062	384408,1048
	30983	1382726,5313	384399,6174
	30984	1382723,5684	384403,7746

Сведения о характерных точках границ объекта	№ точки	Координаты	
		X	Y
	30985	1382721,5523	384414,4964
	30986	1382720,4174	384420,5324
	30987	1382722,8674	384424,1964
	30988	1382723,2438	384425,5309
	30989	1382723,0670	384437,3769
	30990	1382728,4915	384462,6654
	30991	1382733,9158	384487,9534
	30992	1382741,7601	384524,5235
	30993	1382741,4109	384538,2805
	30994	1382744,5580	384552,3711
	30995	1382744,2631	384572,1327
	30996	1382755,4252	384601,7076
	30997	1382755,6170	384601,8856
	30998	1382757,1487	384608,7438
	30999	1382766,8956	384625,2334
	31000	1382757,8933	384635,7301
	31001	1382755,5556	384634,7923
	31002	1382746,6544	384631,2216
	31003	1382750,9839	384641,1605
	31004	1382756,2594	384653,2711
	31005	1382751,1350	384660,4609
	31006	1382748,0471	384673,0184
	31007	1382745,5114	384691,0365
	31008	1382734,6593	384695,6930
	31009	1382732,0171	384689,8418
	31010	1382724,1669	384672,4570
	31011	1382700,9322	384595,9928
	31012	1382715,9143	384506,7491
	31013	1382713,8255	384457,5941
	31014	1382711,6830	384407,1749
	31015	1382714,5735	384405,7879
	31016	1382720,7577	384402,8204
	31017	1382732,0094	384394,4707
	31018	1382733,1011	384381,7685
	31019	1382727,6529	384371,7864
	31020	1382717,1273	384370,1510
	31021	1382706,0561	384378,1374
	31022	1382696,5455	384395,6760
	31023	1382695,8298	384395,2968
	31024	1382688,9860	384401,9366
	31025	1382683,8286	384406,9403
	31026	1382672,0398	384419,3680
	31027	1382671,6527	384428,8719
	31028	1382669,7335	384437,7752
	31029	1382658,4020	384455,5554

Сведения о характерных точках границ объекта	№ точки	Координаты	
		X	Y
	31030	1382640,4381	384516,2687
	31031	1382636,3352	384521,4713
	31032	1382634,1399	384536,3896
	31033	1382634,1216	384537,6167
	31034	1382623,1642	384574,6498
	31035	1382623,0253	384575,1192
	31036	1382623,0365	384574,3664
	31037	1382623,1315	384568,0014
	31038	1382620,1493	384567,9569
	31039	1382611,5307	384567,8283
	31040	1382609,4592	384570,7346
	31041	1382602,6418	384580,2993
	31042	1382593,1756	384616,4418
	31043	1382584,3404	384610,1717
	31044	1382589,5131	384592,4758
	31045	1382589,7129	384579,0819
	31046	1382590,0145	384558,8731
	31047	1382587,3022	384546,2291
	31048	1382575,8268	384537,6556
	31049	1382574,7538	384537,8977
	31050	1382570,6631	384530,9760
	31051	1382552,9637	384532,5152
	31052	1382541,1289	384542,0661
	31053	1382509,0941	384567,9186
	31054	1382486,5300	384600,5040
	31055	1382476,0919	384611,7892
	31056	1382454,3573	384623,1771
	31057	1382448,2344	384618,8611
	31058	1382439,3097	384612,5701
	31059	1382435,4717	384607,1511
	31060	1382435,5519	384606,9835
	31061	1382441,4775	384598,6693
	31062	1382444,6911	384577,7110
	31063	1382456,4172	384569,4837
	31064	1382468,2061	384557,0557
	31065	1382471,2317	384548,6986
	31066	1382468,8450	384543,3036
	31067	1382483,6983	384527,8970
	31068	1382481,3884	384510,9673
	31069	1382499,0919	384493,2660
	31070	1382510,1168	384481,0772
	31071	1382507,5561	384474,7928
	31072	1382501,8160	384470,7053
	31073	1382491,3964	384472,4852
	31074	1382481,9622	384477,4378

Сведения о характерных точках границ объекта	№ точки	Координаты	
		X	Y
	31075	1382480,9975	384477,4234
	31076	1382479,9600	384477,8229
	31077	1382452,2607	384488,4891
	31078	1382438,5313	384488,2294
	31079	1382429,5912	384488,0602
	31080	1382415,2022	384467,0946
	31081	1382412,1246	384446,3167
	31082	1382412,8574	384445,5806
	31083	1382438,1214	384434,7712
	31084	1382446,9121	384429,8526
	31085	1382459,4295	384426,0825
	31086	1382473,6612	384419,3835
	31087	1382476,0098	384409,5146
	31088	1382473,1179	384400,2207
	31089	1382467,0076	384390,1736
	31090	1382390,6091	384390,6330
	31091	1382240,6461	384425,3766
	31092	1382222,7181	384429,4884
	31093	1382217,5526	384430,6731
	31094	1382217,1328	384430,3432
	31095	1382203,8882	384419,9362
	31096	1382208,5125	384406,5636
	31097	1382349,4718	384362,5730
	31098	1382389,8566	384323,8940
	31099	1382440,8280	384287,9215
	31100	1382457,3196	384236,9477
	31101	1382499,4172	384177,3833
	31102	1382493,6581	384140,3123
	31103	1382468,0847	384111,9223
	31104	1382360,2338	384063,4091
	31105	1382270,5881	384059,8881
	31106	1382251,2218	384062,7151
	31107	1382250,9447	384062,7167
	31108	1382219,3717	384063,0348
	31109	1382199,5870	384066,6856
	31110	1382190,0386	384061,9899
	31111	1382181,5258	384049,2593
	31112	1382185,6902	383998,9068
	31113	1382190,8053	383939,1213
	31114	1382184,6065	383907,0424
	31115	1382173,5130	383910,0338
	31116	1382175,0445	383944,2543
	31117	1382173,2945	384008,6766
	31118	1382170,7461	384083,0754
	31119	1382161,4898	384087,8640

Сведения о характерных точках границ объекта	№ точки	Координаты	
		X	Y
	31120	1382161,2688	384132,8846
	31121	1382160,4655	384135,5687
	31122	1382161,1741	384152,1642
	31123	1382159,9710	384397,1900
	31124	1382158,2717	384402,1748
	31125	1382159,9474	384402,0109
	31126	1382159,8086	384430,2636
	31127	1382159,6000	384460,5284
	31128	1382158,3070	384648,0790
	31129	1382158,0899	384688,8178
	30092	1382158,0407	384698,0346
	31130	1382255,3035	382296,9049
	31131	1382256,0968	382298,0913
	31132	1382258,3051	382295,7186
	31130	1382255,3035	382296,9049
	31133	1382269,0867	396066,2945
	31134	1382287,9983	396051,6838
	31135	1382348,5859	396112,0418
	31136	1382349,5132	396111,1329
	31137	1382353,5376	396115,5838
	31138	1382352,5865	396116,3197
	31139	1382358,0599	396120,8523
	31140	1382383,5431	396146,4373
	31141	1382396,4562	396158,4623
	31142	1382529,8800	396292,6484
	31143	1382524,8677	396298,7748
	31144	1382532,5823	396305,9413
	31145	1382511,0638	396334,3857
	31146	1382484,8663	396367,4012
	31147	1382471,5023	396354,7595
	31148	1382442,5390	396325,7818
	31149	1382339,5129	396230,2706
	31150	1382338,3330	396231,6693
	31151	1382326,1975	396219,8159
	31152	1382326,9935	396218,7476
	31153	1382313,1394	396206,1085
	31154	1382294,7150	396188,7403
	31133	1382269,0867	396066,2945
	31155	1382273,1572	397661,7214
	31156	1382274,1832	397611,7271
	31157	1382274,9130	397576,2212
	31158	1382276,9329	397469,6708
	31159	1382277,5557	397459,4382
	31160	1382279,2911	397383,3495
	31161	1382281,2118	397378,6372

Сведения о характерных точках границ объекта	№ точки	Координаты	
		X	Y
	31162	1382315,0698	397381,2128
	31163	1382328,6428	397375,1541
	31164	1382350,1620	397396,2692
	31165	1382359,9439	397403,6365
	31166	1382366,8687	397409,4409
	31167	1382364,3964	397420,2861
	31168	1382368,2454	397425,0945
	31169	1382384,4822	397438,9293
	31170	1382389,7186	397441,9180
	31171	1382393,0359	397442,8077
	31172	1382402,4942	397450,4202
	31173	1382408,6863	397461,7548
	31174	1382409,6106	397465,4993
	31175	1382411,6073	397467,7595
	31176	1382416,5848	397471,3445
	31177	1382427,6709	397492,5239
	31178	1382406,2472	397503,2264
	31179	1382404,2313	397505,6068
	31180	1382404,2998	397510,3987
	31181	1382412,9715	397539,2236
	31182	1382434,5741	397611,0496
	31183	1382355,4725	397648,3468
	31155	1382273,1572	397661,7214
	31184	1382323,6536	396338,6908
	31185	1382335,4188	396290,8971
	31186	1382349,4401	396295,6872
	31187	1382364,4107	396299,8614
	31188	1382368,8667	396296,8372
	31189	1382385,3418	396302,7342
	31190	1382377,7699	396342,3188
	31191	1382357,5690	396338,7668
	31192	1382355,9621	396347,9245
	31193	1382340,2089	396342,7996
	31194	1382340,0645	396343,5365
	31184	1382323,6536	396338,6908
	31195	1382338,0627	396557,4390
	31196	1382382,9208	396583,0039
	31197	1382406,1474	396596,2408
	31198	1382389,3898	396622,2739
	31199	1382389,9772	396622,8547
	31200	1382419,5824	396649,7015
	31201	1382414,3658	396655,4448
	31202	1382417,8437	396659,0888
	31203	1382417,8616	396659,1075
	31204	1382554,4127	396453,2262

Сведения о характерных точках границ объекта	№ точки	Координаты	
		X	Y
	31205	1382527,0455	396434,9717
	31206	1382482,2139	396456,0471
	31207	1382493,6150	396482,8939
	31208	1382447,9164	396503,6662
	31209	1382436,5258	396477,5252
	31210	1382403,8487	396492,8867
	31211	1382389,7236	396506,7469
	31195	1382338,0627	396557,4390
	31212	1382339,5057	403207,8663
	31213	1382367,6587	403240,5885
	31214	1382384,2574	403259,8809
	31215	1382539,6726	403414,4300
	31216	1382545,5270	403419,7619
	31217	1382545,2090	403416,7292
	31218	1382549,3890	403411,3696
	31219	1382554,6141	403407,4529
	31220	1382559,2121	403406,0100
	31221	1382563,8102	403406,6284
	31222	1382573,0063	403411,1634
	31223	1382588,4725	403417,3476
	31224	1382596,4146	403417,7599
	31225	1382608,3277	403417,9660
	31226	1382619,8228	403415,6985
	31227	1382631,5270	403413,6371
	31228	1382650,3372	403413,2248
	31229	1382695,8997	403414,6678
	31230	1382703,4238	403418,9967
	31231	1382706,7678	403424,7686
	31232	1382703,8418	403439,4045
	31233	1382699,8708	403452,5975
	31234	1382692,7647	403457,9571
	31235	1382677,7165	403461,8737
	31236	1382669,7744	403463,3167
	31237	1382663,9223	403463,7290
	31238	1382650,9642	403472,5930
	31239	1382643,6491	403475,8912
	31240	1382628,1829	403490,7332
	31241	1382612,9258	403508,8735
	31242	1382595,9966	403521,6542
	31243	1382588,5609	403526,8926
	31244	1382567,0419	403564,2599
	31245	1382589,4600	403564,2500
	31246	1382615,5100	403564,2600
	31247	1382616,3500	403525,1100
	31248	1382636,2600	403525,7500

Сведения о характерных точках границ объекта	№ точки	Координаты	
		X	Y
	31249	1382643,2900	403510,0400
	31250	1382646,9500	403489,8400
	31251	1382654,1500	403482,8500
	31252	1382675,9200	403477,2500
	31253	1382675,4800	403539,0700
	31254	1382636,1902	403541,9692
	31255	1382636,1600	403548,9900
	31256	1382637,7800	403548,8800
	31257	1382640,0100	403548,7000
	31258	1382660,0000	403547,2300
	31259	1382681,7800	403545,6300
	31260	1382681,6200	403576,0600
	31261	1382681,4000	403623,0400
	31262	1382659,6300	403621,4300
	31263	1382642,5600	403620,1700
	31264	1382641,8300	403620,1200
	31265	1382637,8700	403602,8200
	31266	1382635,9500	403594,4600
	31267	1382614,9100	403592,9000
	31268	1382614,3400	403612,9100
	31269	1382581,1600	403612,3000
	31270	1382545,0134	403613,3938
	31271	1382544,9411	403613,5558
	31272	1382542,5843	403618,8767
	31273	1382640,3811	403625,5779
	31274	1382771,9126	403632,1993
	31275	1382850,6881	403632,8446
	31276	1382840,0206	403567,5139
	31277	1382838,9799	403551,8885
	31278	1382835,3057	403496,7250
	31279	1382837,3313	403474,4540
	31280	1382897,9227	403427,8840
	31281	1382968,9042	403373,3283
	31282	1383036,1071	403321,9100
	31283	1383104,6051	403270,9761
	31284	1383118,4142	403260,0736
	31285	1383140,8388	403242,3691
	31286	1383167,7385	403220,8162
	31287	1383160,9186	403216,0926
	31288	1383147,1359	403206,2451
	31289	1383068,0880	403174,3808
	31290	1382978,4195	403150,6065
	31291	1382963,4742	403151,2367
	31292	1382933,5380	403136,6533
	31293	1382922,7717	403131,4417

Сведения о характерных точках границ объекта	№ точки	Координаты	
		X	Y
	31294	1382877,4284	403102,9948
	31295	1382853,8563	403081,0384
	31296	1382842,8176	403092,2342
	31297	1382827,9908	403085,3900
	31298	1382692,6439	402946,1986
	31299	1382731,4863	402866,2749
	31300	1382725,6661	402862,0363
	31301	1382708,6774	402896,7749
	31302	1382682,4274	402944,3644
	31303	1382577,6416	403146,0493
	31304	1382570,6567	403159,4933
	31305	1382564,0279	403155,9778
	31306	1382563,0841	403140,4727
	31307	1382559,3986	403079,9221
	31308	1382448,2710	403089,7272
	31309	1382455,6940	403112,4103
	31310	1382462,3091	403131,6648
	31311	1382483,1482	403192,3212
	31312	1382460,8333	403205,9019
	31313	1382425,7463	403205,9185
	31314	1382401,5324	403203,1187
	31315	1382381,8967	403199,1601
	31316	1382344,1245	403192,4563
	31212	1382339,5057	403207,8663
	31317	1382411,8552	382316,3291
	31318	1382415,5130	382317,2579
	31319	1382425,3197	382326,0458
	31320	1382432,2573	382353,3702
	31321	1382427,4849	382357,7733
	31322	1382420,5934	382355,1611
	31323	1382414,9812	382342,4739
	31324	1382415,1065	382334,0735
	31325	1382412,4569	382317,2291
	31317	1382411,8552	382316,3291
	31326	1382416,4980	383218,2413
	31327	1382422,5489	383201,5267
	31328	1382439,1665	383194,2844
	31329	1382441,0261	383194,0700
	31330	1382417,5609	383230,9565
	31326	1382416,4980	383218,2413
	31331	1382554,7200	403283,5300
	31332	1382555,8200	403246,0400
	31333	1382578,9000	403246,7600
	31334	1382578,7200	403257,2900
	31335	1382580,0500	403284,2500

Сведения о характерных точках границ объекта	№ точки	Координаты	
		X	Y
	31331	1382554,7200	403283,5300
	31336	1382559,3300	403321,6500
	31337	1382560,4800	403313,5100
	31338	1382561,2000	403307,3400
	31339	1382562,3500	403296,3700
	31340	1382576,5400	403297,5400
	31341	1382575,7500	403308,2800
	31342	1382574,6100	403323,4500
	31336	1382559,3300	403321,6500
	31343	1382565,7700	403403,3100
	31344	1382566,8700	403349,5600
	31345	1382566,9300	403345,0600
	31346	1382569,9500	403345,0600
	31347	1382569,9500	403341,4500
	31348	1382570,3000	403336,1100
	31349	1382573,5600	403336,3100
	31350	1382579,9300	403336,7000
	31351	1382579,6500	403346,6000
	31352	1382582,3000	403403,4300
	31353	1382573,9200	403403,3600
	31343	1382565,7700	403403,3100
	31354	1382574,5272	385757,6926
	31355	1382607,6600	385820,8300
	31356	1382659,3910	385814,2020
	31357	1382660,8840	385814,0130
	31358	1382685,4600	385831,3900
	31359	1382729,5410	385862,5430
	31360	1382722,1240	385926,5380
	31361	1382708,2280	385958,3590
	31362	1382705,8670	385962,6260
	31363	1382704,0680	385966,7271
	31364	1382744,6550	386000,5490
	31365	1382699,4140	386065,7970
	31366	1382694,5040	386072,8780
	31367	1382694,5450	386116,6490
	31368	1382695,9274	386117,5522
	31369	1382752,0690	386040,7058
	31370	1382780,2100	386045,6665
	31371	1382778,6250	385960,0723
	31372	1382783,5642	385893,8945
	31373	1382792,1564	385878,9127
	31374	1382802,9766	385864,4624
	31375	1382819,3272	385842,6264
	31376	1382818,9515	385840,4038
	31377	1382809,7149	385785,7625

Сведения о характерных точках границ объекта	№ точки	Координаты	
		X	Y
	31378	1382740,4327	385793,2926
	31379	1382707,5449	385769,5557
	31380	1382663,9246	385748,4483
	31381	1382640,4131	385750,6545
	31382	1382576,2917	385713,2010
	31383	1382575,6409	385720,2256
	31354	1382574,5272	385757,6926
	31384	1382577,1500	403225,0400
	31385	1382577,5000	403205,0700
	31386	1382578,1400	403205,3300
	31387	1382589,3900	403200,5900
	31388	1382590,3400	403202,8900
	31389	1382590,7500	403202,7200
	31390	1382591,7300	403205,1300
	31391	1382596,2600	403204,5600
	31392	1382613,6100	403243,1500
	31393	1382599,4000	403244,7400
	31394	1382592,5200	403245,8000
	31395	1382591,5100	403245,0000
	31396	1382585,4500	403245,5500
	31397	1382585,1000	403242,4500
	31398	1382578,3700	403242,3700
	31384	1382577,1500	403225,0400
	31399	1382578,8500	403257,2000
	31400	1382578,9100	403254,1700
	31401	1382594,1300	403254,0500
	31402	1382596,4300	403273,1600
	31403	1382596,4000	403279,7600
	31404	1382596,4200	403284,9700
	31405	1382580,2000	403284,7600
	31406	1382580,1700	403284,1600
	31399	1382578,8500	403257,2000
	31407	1382587,9600	396245,3400
	31408	1382601,2018	396231,7667
	31409	1382603,9400	396228,9600
	31410	1382600,7100	396226,5400
	31411	1382619,5400	396206,5600
	31412	1382625,7900	396203,6300
	31413	1382631,1700	396203,0900
	31414	1382642,9600	396209,3200
	31415	1382620,7900	396240,6800
	31416	1382605,0200	396261,1100
	31407	1382587,9600	396245,3400
	31417	1382605,0215	396261,1102
	31418	1382605,0250	396261,1120

Сведения о характерных точках границ объекта	№ точки	Координаты	
		X	Y
	31419	1382605,8578	396260,0332
	31420	1382605,8579	396260,0341
	31421	1382605,0249	396261,1134
	31417	1382605,0215	396261,1102
	31422	1382650,2935	397591,7440
	31423	1382747,2383	397532,3388
	31424	1382755,1185	397544,5085
	31425	1382787,0299	397593,8098
	31426	1382689,2684	397652,9171
	31422	1382650,2935	397591,7440
	31427	1382725,0600	403500,1000
	31428	1382725,3900	403495,7700
	31429	1382725,6000	403491,4500
	31430	1382726,4900	403470,4600
	31431	1382741,6100	403470,8800
	31432	1382742,8500	403470,9900
	31433	1382753,6900	403471,4300
	31434	1382755,9000	403497,3300
	31435	1382768,4300	403498,4900
	31436	1382769,2100	403511,2500
	31437	1382771,3700	403511,5900
	31438	1382771,5200	403521,1400
	31439	1382771,6600	403522,9400
	31440	1382757,6600	403517,4700
	31441	1382758,1200	403519,1200
	31442	1382757,9500	403523,9300
	31443	1382754,9300	403524,0000
	31444	1382752,3300	403526,8400
	31445	1382745,8400	403526,7100
	31446	1382739,3700	403526,3900
	31447	1382733,3700	403525,6700
	31448	1382731,5700	403525,5200
	31449	1382731,4600	403524,4200
	31450	1382725,6700	403524,2800
	31451	1382725,4900	403523,3000
	31452	1382725,5100	403515,1800
	31427	1382725,0600	403500,1000
	31453	1382732,6800	403317,3700
	31454	1382734,1200	403299,4300
	31455	1382752,4600	403301,1800
	31456	1382750,6200	403322,0000
	31457	1382750,2600	403327,3800
	31458	1382749,8600	403330,7900
	31459	1382737,7900	403329,5900
	31460	1382738,2100	403321,5700

Сведения о характерных точках границ объекта	№ точки	Координаты	
		X	Y
	31453	1382732,6800	403317,3700
	31461	1382752,0500	403627,1600
	31462	1382767,0500	403581,1000
	31463	1382779,5500	403576,8000
	31464	1382790,0600	403576,4500
	31465	1382783,7500	403543,1000
	31466	1382821,9600	403542,1000
	31467	1382830,0000	403575,1500
	31468	1382843,6100	403630,3500
	31469	1382818,7000	403629,5000
	31470	1382793,4500	403628,6100
	31461	1382752,0500	403627,1600
	31471	1382753,7900	403472,3100
	31472	1382773,8600	403472,8800
	31473	1382789,7000	403479,0700
	31474	1382807,3800	403487,3200
	31475	1382820,3000	403497,2500
	31476	1382819,4400	403504,5800
	31477	1382824,2600	403507,0200
	31478	1382823,7600	403508,8800
	31479	1382820,3800	403521,4700
	31480	1382822,3800	403521,6100
	31481	1382821,9000	403528,8900
	31482	1382818,3600	403528,6500
	31483	1382818,0300	403532,3900
	31484	1382792,0800	403531,2100
	31485	1382792,5200	403521,5100
	31486	1382773,8900	403521,1200
	31487	1382771,6500	403520,5600
	31488	1382771,5700	403511,1800
	31489	1382769,7600	403511,2500
	31490	1382768,3600	403497,6400
	31491	1382756,0700	403496,9700
	31471	1382753,7900	403472,3100
	31492	1382758,2400	403541,2000
	31493	1382759,3600	403527,3700
	31494	1382764,4000	403527,8900
	31495	1382766,9100	403529,6900
	31496	1382767,8000	403530,5500
	31497	1382774,5500	403536,8900
	31498	1382777,9600	403541,5800
	31499	1382779,7200	403554,9900
	31500	1382781,2800	403571,9800
	31501	1382778,7400	403574,5000
	31502	1382775,6800	403575,9700

Сведения о характерных точках границ объекта	№ точки	Координаты	
		X	Y
	31503	1382767,9500	403578,5000
	31504	1382765,9300	403558,9200
	31505	1382763,9200	403541,7900
	31492	1382758,2400	403541,2000
	31506	1382818,6700	403318,8700
	31507	1382844,1800	403321,7100
	31508	1382851,9400	403335,6500
	31509	1382853,1300	403339,3700
	31510	1382854,2000	403347,6400
	31511	1382819,0900	403352,8700
	31506	1382818,6700	403318,8700
	31512	1382871,5800	400761,8300
	31513	1382872,0400	400730,9100
	31514	1382906,4205	400731,4197
	31515	1382906,4340	400731,4170
	31516	1382906,4339	400731,4199
	31517	1382906,4400	400731,4200
	31518	1382905,7655	400748,0475
	31519	1382905,2150	400761,7410
	31520	1382902,9442	400761,7469
	31521	1382902,9000	400761,7462
	31512	1382871,5800	400761,8300
	31522	1382932,5707	386232,9519
	31523	1382932,9440	386233,1727
	31524	1382932,5708	386232,9519
	31522	1382932,5707	386232,9519
	31525	1382932,9440	386233,1727
	31526	1382973,6710	386257,2632
	31527	1382978,2516	386283,4265
	31528	1382996,7474	386285,2828
	31529	1383033,5737	386228,2425
	31525	1382932,9440	386233,1727
	31530	1382937,0722	385703,0062
	31531	1382937,5952	385710,0560
	31532	1382938,1675	385711,1433
	31533	1382938,4268	385718,5407
	31534	1382952,3661	385739,5803
	31535	1382953,7119	385740,6758
	31536	1382960,0812	385752,7767
	31537	1382992,3065	385764,7677
	31538	1383017,0926	385759,9835
	31539	1383029,9475	385750,1101
	31540	1383031,1584	385749,5271
	31541	1383046,5432	385749,9686
	31542	1383074,0060	385751,9980

Сведения о характерных точках границ объекта	№ точки	Координаты	
		X	Y
	31543	1383087,1981	385750,3139
	31544	1383090,5067	385750,5349
	31545	1383155,7201	385808,9959
	31546	1383188,6958	385823,9887
	31547	1383253,0577	385797,7999
	31548	1383258,3836	385799,0668
	31549	1383259,3861	385799,0528
	31550	1383289,1355	385805,2515
	31551	1383341,6072	385852,4713
	31552	1383361,6494	385849,8318
	31553	1383419,6402	385851,5322
	31554	1383423,0186	385927,8539
	31555	1383420,9324	385932,9595
	31556	1383423,4357	385937,2763
	31557	1383423,8779	385947,2658
	31558	1383440,1257	385943,7335
	31559	1383453,4829	385920,7051
	31560	1383462,2709	385913,2006
	31561	1383471,9934	385890,9617
	31562	1383472,3773	385890,6514
	31563	1383481,4917	385890,1013
	31564	1383473,9144	385904,9711
	31565	1383482,9980	385916,6459
	31566	1383487,1711	385927,4202
	31567	1383493,8096	385932,1591
	31568	1383503,4693	385934,3837
	31569	1383510,8511	385943,9416
	31570	1383519,8662	385948,0119
	31571	1383532,9530	385945,1045
	31572	1383544,2944	385936,3801
	31573	1383549,8222	385911,6598
	31574	1383555,3467	385903,5176
	31575	1383557,3850	385895,0814
	31576	1383556,0950	385885,6104
	31577	1383560,2654	385887,1879
	31578	1383561,3084	385887,8030
	31579	1383572,5870	385908,1549
	31580	1383577,9132	385932,5798
	31581	1383595,8456	385948,6298
	31582	1383594,8563	385962,1053
	31583	1383609,6350	385970,1563
	31584	1383631,2508	385958,6545
	31585	1383637,2410	385964,0779
	31586	1383629,4752	385993,1927
	31587	1383629,7385	385995,3853

Сведения о характерных точках границ объекта	№ точки	Координаты	
		X	Y
	31588	1383616,1138	386004,9448
	31589	1383606,9193	386033,3140
	31590	1383625,1778	386058,8037
	31591	1383641,5056	386066,7221
	31592	1383669,4659	386076,7370
	31593	1383707,3126	386068,7103
	31594	1383735,7862	386068,8147
	31595	1383759,3943	386077,9792
	31596	1383775,7813	386100,4462
	31597	1383782,3045	386109,3897
	31598	1383749,5000	386126,5495
	31599	1383665,9849	386149,4214
	31600	1383631,0161	386148,7446
	31601	1383611,0157	386149,8326
	31602	1383526,8917	386149,9714
	31603	1383423,1691	386160,4121
	31604	1383334,5439	386163,1686
	31605	1383333,8353	386171,2267
	31606	1383330,9627	386203,8948
	31607	1383220,8713	386215,3906
	31608	1383328,3704	386233,3739
	31609	1383419,6348	386218,7016
	31610	1383486,2117	386205,2892
	31611	1383633,1734	386203,8493
	31612	1383742,5176	386179,4958
	31613	1383750,7606	386181,6081
	31614	1383756,5502	386125,4082
	31615	1384046,8589	386078,4101
	31616	1384131,1080	386064,7710
	31617	1384213,5540	385997,4760
	31618	1384221,9130	386000,4650
	31619	1384306,7720	386023,5300
	31620	1384323,8405	386024,3724
	31621	1384411,7866	386028,7129
	31622	1384630,1689	386070,3149
	31623	1384630,1740	386070,3151
	31624	1385089,2689	386157,7722
	31625	1385011,1639	386316,8080
	31626	1384984,5070	386371,0830
	31627	1384981,6098	386376,9862
	31628	1384968,3218	386404,0464
	31629	1384893,1080	386351,8250
	31630	1384883,1500	386345,6240
	31631	1384827,4290	386304,6560
	31632	1384811,4750	386297,8270

Сведения о характерных точках границ объекта	№ точки	Координаты	
		X	Y
	31633	1384726,0760	386278,7050
	31634	1384716,8963	386278,5718
	31635	1384707,4700	386278,4300
	31636	1384707,4683	386278,4350
	31637	1384707,4650	386278,4350
	31638	1384705,9648	386282,9575
	31639	1384704,9117	386286,1249
	31640	1384686,9990	386284,9760
	31641	1384668,6077	386280,9569
	31642	1384641,1000	386274,9400
	31643	1384605,7170	386268,0316
	31644	1384595,6730	386266,0690
	31645	1384588,2040	386264,6136
	31646	1384574,1900	386261,8800
	31647	1384555,5200	386255,0600
	31648	1384553,9614	386254,5222
	31649	1384539,7927	386249,6172
	31650	1384539,7764	386249,6101
	31651	1384521,4966	386243,2806
	31652	1384480,6829	386238,9810
	31653	1384468,2147	386231,9936
	31654	1384457,4239	386227,8919
	31655	1384400,7899	386224,0763
	31656	1384355,7544	386217,8333
	31657	1384341,8978	386215,4161
	31658	1384277,9145	386200,0686
	31659	1384219,3343	386186,5922
	31660	1384157,5129	386168,5614
	31661	1384147,5797	386230,0680
	31662	1384297,4907	386242,6018
	31663	1384533,9770	386261,3290
	31664	1384534,0068	386261,3720
	31665	1384522,8770	386283,4650
	31666	1384522,8823	386283,4654
	31667	1384522,8800	386283,4700
	31668	1384601,6500	386289,1800
	31669	1384714,4000	386312,9900
	31670	1384741,7135	386317,0360
	31671	1384815,3880	386327,9540
	31672	1385010,3490	386456,6060
	31673	1385034,9166	386472,8114
	31674	1385049,7452	386482,5968
	31675	1384874,5826	386754,5178
	31676	1384874,5843	386754,5184
	31677	1384748,6000	386950,0900

Сведения о характерных точках границ объекта	№ точки	Координаты	
		X	Y
	31678	1384753,2200	386953,4900
	31679	1384773,8200	386924,3100
	31680	1384885,8700	386766,0700
	31681	1384890,0800	386760,2700
	31682	1384929,2800	386774,3100
	31683	1384974,3826	386791,2729
	31684	1385014,5289	386806,3774
	31685	1385019,6814	386808,3096
	31686	1385023,9100	386809,9000
	31687	1385026,6418	386807,6801
	31688	1385034,8033	386806,3858
	31689	1385036,3248	386801,6912
	31690	1385037,8795	386798,5481
	31691	1385049,4200	386789,1700
	31692	1385045,9500	386765,0200
	31693	1385067,5800	386739,6300
	31694	1385087,3900	386686,0400
	31695	1385116,0661	386630,2097
	31696	1385118,3901	386627,6496
	31697	1385125,7758	386619,0509
	31698	1385126,9887	386610,7230
	31699	1385127,3150	386608,3089
	31700	1385132,9900	386597,2600
	31701	1385169,9400	386568,9700
	31702	1385232,0600	386522,2500
	31703	1385242,7255	386505,3594
	31704	1385243,0481	386505,2267
	31705	1385243,2038	386504,6018
	31706	1385263,6700	386472,1900
	31707	1385286,6800	386398,7300
	31708	1385285,7600	386370,9900
	31709	1385283,2957	386367,3234
	31710	1385292,9350	386371,2366
	31711	1385283,2580	386367,2672
	31712	1385283,2567	386367,2667
	31713	1385270,8750	386348,8510
	31714	1385242,7370	386342,4810
	31715	1385218,2459	386317,2441
	31716	1385206,0910	386304,7190
	31717	1385194,8351	386294,0304
	31718	1385193,3968	386292,6645
	31719	1385193,3966	386292,6641
	31720	1385193,1686	386292,0992
	31721	1385191,3088	386290,6811
	31722	1385191,3055	386290,6787

Сведения о характерных точках границ объекта	№ точки	Координаты	
		X	Y
	31723	1385143,1690	386244,9680
	31724	1385140,0349	386226,8628
	31725	1385137,8110	386214,0160
	31726	1385111,9620	386178,3080
	31727	1385109,6510	386149,4180
	31728	1385085,3812	386145,3325
	31729	1385049,9190	386139,3630
	31730	1384985,5840	386134,8220
	31731	1384985,5807	386134,8200
	31732	1384938,5870	386107,2860
	31733	1384855,9360	386070,7170
	31734	1384831,0912	386068,7061
	31735	1384774,6290	386064,1360
	31736	1384722,5870	386074,9910
	31737	1384663,5052	386019,9506
	31738	1384658,1750	386014,9850
	31739	1384645,4856	386040,1700
	31740	1384640,8109	386039,8540
	31741	1384614,3693	386013,6931
	31742	1384569,2751	386035,6549
	31743	1384566,6515	386036,9327
	31744	1384507,2262	386020,5050
	31745	1384467,2483	386000,1538
	31746	1384430,5914	385981,4933
	31747	1384326,4172	385974,5399
	31748	1384319,9139	385975,7859
	31749	1384269,5848	385985,4282
	31750	1384224,3669	385972,7102
	31751	1384209,9884	385952,0171
	31752	1384195,7858	385931,5770
	31753	1384195,1796	385935,3303
	31754	1384147,6913	385906,5256
	31755	1384094,9990	385913,3076
	31756	1384069,3218	385916,6923
	31757	1384032,0904	385889,0900
	31758	1384015,0631	385885,3353
	31759	1384004,3842	385887,3200
	31760	1383978,7171	385892,0904
	31761	1383950,7570	385892,9831
	31762	1383907,2325	385893,0702
	31763	1383821,7765	385868,6126
	31764	1383733,1831	385847,7956
	31765	1383655,4879	385828,3926
	31766	1383638,9583	385825,2490
	31767	1383616,4075	385819,3854

Сведения о характерных точках границ объекта	№ точки	Координаты	
		X	Y
	31768	1383522,9878	385797,9897
	31769	1383499,7528	385800,3748
	31770	1383478,8317	385800,0626
	31771	1383415,0619	385784,7626
	31772	1383321,4226	385768,0822
	31773	1383270,6120	385761,6773
	31774	1383135,0395	385730,4230
	31775	1383034,2283	385705,3087
	31776	1382986,6985	385685,8233
	31777	1382967,5320	385678,4082
	31778	1382951,0406	385681,4513
	31779	1382937,6577	385696,6012
	31780	1382937,8741	385702,7745
	31530	1382937,0722	385703,0062
	31781	1382983,9183	401373,7188
	31782	1383063,6246	401408,8517
	31783	1383022,1217	401432,9188
	31784	1382987,2186	401428,2836
	31785	1382991,8537	401393,3805
	31786	1382987,9090	401382,0071
	31781	1382983,9183	401373,7188
	31787	1383060,1238	386224,8847
	31788	1383107,4508	386251,5588
	31789	1383207,6540	386217,9623
	31787	1383060,1238	386224,8847
	31790	1383062,8004	404029,1733
	31791	1383151,9161	404033,2935
	31792	1383154,3873	404032,6752
	31793	1383151,7450	404025,1081
	31794	1383148,0627	404014,5640
	31795	1383133,3163	403980,7600
	31796	1383133,3150	403980,7600
	31797	1383133,3103	403980,7460
	31798	1383115,3001	403938,8377
	31799	1383112,3800	403923,3912
	31800	1383112,3524	403915,6513
	31801	1383129,3985	403868,6036
	31802	1383134,4067	403853,2364
	31803	1383135,1871	403853,2880
	31804	1383139,7160	403834,8540
	31805	1383175,3872	403800,7776
	31806	1383193,5690	403801,6910
	31807	1383203,7186	403772,9537
	31808	1383219,9266	403733,0106
	31809	1383246,9004	403659,0019

Сведения о характерных точках границ объекта	№ точки	Координаты	
		X	Y
	31810	1383267,4856	403537,7331
	31811	1383274,2860	403434,9232
	31812	1383275,3910	403430,6538
	31813	1383273,3129	403407,3792
	31814	1383270,3922	403391,0253
	31815	1383264,4964	403378,2786
	31816	1383253,9836	403364,9761
	31817	1383275,6592	403348,0154
	31818	1383291,6217	403338,6986
	31819	1383297,0375	403337,5223
	31820	1383298,8200	403336,2500
	31821	1383299,7448	403336,5541
	31822	1383301,0351	403331,5686
	31823	1383294,3998	403328,9722
	31824	1383290,4834	403330,4284
	31825	1383250,8223	403355,6831
	31826	1383245,9759	403343,0225
	31827	1383241,9700	403354,7678
	31828	1383264,1946	403388,6247
	31829	1383227,5334	403423,7646
	31830	1383223,8122	403470,7181
	31831	1383199,1716	403513,3487
	31832	1383176,0605	403587,5281
	31833	1383180,2623	403641,0911
	31834	1383176,6653	403681,0651
	31835	1383144,5225	403758,6005
	31836	1383122,4292	403788,6967
	31837	1383081,6734	403924,6448
	31790	1383062,8004	404029,1733
	31838	1383104,0073	397520,9088
	31839	1383109,6619	397505,2502
	31840	1383127,5463	397505,8571
	31841	1383129,8931	397506,7722
	31842	1383130,7126	397534,0935
	31843	1383130,7614	397535,7208
	31844	1383105,0736	397533,2371
	31845	1383104,1051	397522,0396
	31838	1383104,0073	397520,9088
	31846	1383161,6370	404030,7406
	31847	1383168,6540	404028,8679
	31848	1383172,4712	404027,8491
	31849	1383223,9802	403994,3911
	31850	1383264,5447	403913,5007
	31851	1383377,4858	403826,3988
	31852	1383388,6304	403824,5587

Сведения о характерных точках границ объекта	№ точки	Координаты	
		X	Y
	31853	1383388,6284	403824,5557
	31854	1383377,4878	403826,3944
	31855	1383374,8852	403828,4016
	31856	1383371,5111	403831,0038
	31857	1383368,9742	403832,9604
	31858	1383348,0000	403841,9501
	31859	1383342,4900	403847,0900
	31860	1383340,4437	403845,1889
	31861	1383337,3274	403846,5245
	31862	1383337,7699	403845,4473
	31863	1383332,1004	403848,6604
	31864	1383331,4034	403850,6182
	31865	1383334,9027	403852,5953
	31866	1383324,8411	403860,6612
	31867	1383326,9000	403862,6800
	31868	1383325,1164	403863,6959
	31869	1383325,1268	403863,7509
	31870	1383296,7694	403880,8227
	31871	1383290,4463	403888,1838
	31872	1383290,4443	403888,1851
	31873	1383290,7650	403888,3380
	31874	1383283,4540	403894,3420
	31875	1383281,8349	403893,6239
	31876	1383281,8325	403893,6254
	31877	1383273,6476	403901,2247
	31878	1383263,4909	403913,7446
	31879	1383253,2373	403926,6541
	31880	1383221,9062	403990,0779
	31881	1383211,2593	403987,4696
	31882	1383209,3950	403992,4830
	31883	1383206,4210	403999,5680
	31884	1383206,3500	403999,5567
	31885	1383206,3482	403999,5610
	31886	1383206,5300	403999,5900
	31887	1383204,0990	404005,1050
	31888	1383181,5861	404017,2510
	31889	1383173,2576	404021,7448
	31890	1383172,9168	404024,3604
	31891	1383172,4706	404027,8447
	31892	1383168,6536	404028,8650
	31846	1383161,6370	404030,7406
	31893	1383171,6675	396995,8178
	31894	1383183,4890	397068,1740
	31895	1383206,7169	397136,3629
	31896	1383279,4687	397254,5599

Сведения о характерных точках границ объекта	№ точки	Координаты	
		X	Y
	31897	1383276,7454	397273,0925
	31898	1383279,0125	397300,0408
	31899	1383290,1501	397313,8866
	31900	1383322,4354	397342,6214
	31901	1383323,9559	397343,9748
	31902	1383344,9317	397372,6987
	31903	1383449,2552	397284,8338
	31904	1383528,0833	397082,1909
	31905	1383578,9641	396951,4048
	31906	1383722,9063	396761,3957
	31907	1383721,7111	396760,3877
	31908	1383760,0667	396708,8900
	31909	1383762,1373	396710,8609
	31910	1383767,4787	396702,1492
	31911	1383773,7595	396694,8015
	31912	1383779,2872	396688,3227
	31913	1383818,5491	396630,9888
	31914	1383799,3226	396613,8073
	31915	1383810,3876	396600,1803
	31916	1383808,2184	396598,1170
	31917	1383826,1258	396577,0701
	31918	1383834,6289	396584,3484
	31919	1383845,8982	396567,7833
	31920	1383900,1924	396500,4903
	31921	1383949,7465	396511,5817
	31922	1383951,6106	396511,9996
	31923	1383955,5121	396514,6283
	31924	1383962,6915	396519,4563
	31925	1383958,6719	396525,4075
	31926	1383956,9541	396527,9517
	31927	1383958,0921	396528,7395
	31928	1383963,5666	396532,5319
	31929	1383992,3452	396552,4350
	31930	1384119,0726	396639,3722
	31931	1384131,7196	396647,7825
	31932	1384147,4450	396659,0192
	31933	1384132,5660	396679,8606
	31934	1384028,0778	396826,2206
	31935	1383976,2606	396895,0881
	31936	1383953,7080	396925,0631
	31937	1383936,6619	396946,9030
	31938	1383930,4612	396954,8491
	31939	1383855,8278	396875,0148
	31940	1383845,3815	396863,8424
	31941	1383843,5080	396866,0649

Сведения о характерных точках границ объекта	№ точки	Координаты	
		X	Y
	31942	1383773,9196	396791,3224
	31943	1383765,9534	396788,9531
	31944	1383753,2332	396786,1228
	31945	1383748,2418	396782,2348
	31946	1383730,6597	396776,0141
	31947	1383592,1865	396958,7935
	31948	1383461,8432	397293,8434
	31949	1383353,7993	397384,8419
	31950	1383378,5600	397418,7488
	31951	1383392,9443	397423,0699
	31952	1383399,5969	397425,0684
	31953	1383406,1967	397422,7173
	31954	1383407,0882	397422,3997
	31955	1383410,8227	397422,5942
	31956	1383448,9844	397424,5819
	31957	1383457,8941	397420,5454
	31958	1383456,4886	397415,4168
	31959	1383465,3555	397415,0690
	31960	1383465,8725	397416,9308
	31961	1383505,1850	397399,1203
	31962	1383511,3373	397382,7975
	31963	1383512,2740	397380,3123
	31964	1383517,2622	397377,2761
	31965	1383524,2914	397372,9961
	31966	1383527,9714	397371,1017
	31967	1383526,7523	397363,1271
	31968	1383551,8567	397335,3638
	31969	1383562,0971	397332,0217
	31970	1383590,3622	397314,1723
	31971	1383551,1876	397275,8527
	31972	1383552,1034	397274,8196
	31973	1383547,8481	397272,5023
	31974	1383551,9108	397268,3521
	31975	1383562,7759	397256,7519
	31976	1383565,3131	397259,5893
	31977	1383566,7875	397258,2536
	31978	1383569,9657	397254,6680
	31979	1383565,3404	397244,1446
	31980	1383583,6505	397224,5100
	31981	1383585,7642	397225,5637
	31982	1383590,4204	397221,2775
	31983	1383604,8605	397191,9673
	31984	1383614,4631	397174,4872
	31985	1383619,5523	397165,2213
	31986	1383640,2525	397181,0894

Сведения о характерных точках границ объекта	№ точки	Координаты	
		X	Y
	31987	1383666,6626	397147,0070
	31988	1383678,0241	397138,3904
	31989	1383678,8648	397137,3648
	31990	1383682,5093	397126,6131
	31991	1383691,3652	397115,9381
	31992	1383698,4908	397107,3478
	31993	1383714,6773	397084,0619
	31994	1383690,1520	397056,8865
	31995	1383721,5228	397010,8063
	31996	1383727,9870	397015,3732
	31997	1383730,6244	397012,3290
	31998	1383745,8000	397007,4544
	31999	1383759,0892	397015,0541
	32000	1383751,1589	397025,5534
	32001	1383772,6964	397032,6425
	32002	1383777,0111	397027,2238
	32003	1383781,6492	397032,1039
	32004	1383781,9657	397032,6182
	32005	1383788,1283	397032,7166
	32006	1383786,5345	397029,7964
	32007	1383790,3325	397027,3025
	32008	1383794,5356	397027,1452
	32009	1383825,5454	397030,9085
	32010	1383825,9118	397033,3199
	32011	1383887,1080	397034,2969
	32012	1383887,5293	397031,7156
	32013	1383886,5316	397012,3748
	32014	1383883,2543	396997,5442
	32015	1383864,7001	396993,1460
	32016	1383805,7348	396949,7813
	32017	1383818,7757	396910,6051
	32018	1383823,3176	396914,2064
	32019	1383824,1387	396912,0237
	32020	1383824,8729	396908,9981
	32021	1383831,7784	396911,3386
	32022	1383849,7301	396923,5187
	32023	1383882,4028	396948,7650
	32024	1383890,1927	396937,4050
	32025	1383901,9430	396946,9221
	32026	1383895,1656	396958,5758
	32027	1383902,2075	396963,9883
	32028	1383921,6454	396980,4625
	32029	1383929,2129	396970,8130
	32030	1383946,6957	396948,5200
	32031	1383982,7053	396902,8284

Сведения о характерных точках границ объекта	№ точки	Координаты	
		X	Y
	32032	1384011,8917	396865,1646
	32033	1384037,7477	396832,9862
	32034	1384059,5052	396804,6753
	32035	1384080,3803	396778,4607
	32036	1384088,6975	396765,9533
	32037	1384101,0437	396773,4454
	32038	1384141,3234	396730,4639
	32039	1384162,7733	396703,0594
	32040	1384159,8067	396701,2917
	32041	1384170,8127	396683,6025
	32042	1384175,0862	396686,1068
	32043	1384190,3232	396660,3591
	32044	1384192,4044	396661,5083
	32045	1384197,3739	396648,8182
	32046	1384200,3776	396641,1481
	32047	1384214,1787	396633,0127
	32048	1384221,2568	396620,7733
	32049	1384221,1969	396587,5185
	32050	1384217,0379	396575,5562
	32051	1384245,7022	396555,1864
	32052	1384275,1283	396550,8431
	32053	1384278,6004	396550,5631
	32054	1384311,2059	396547,9337
	32055	1384330,5916	396545,6650
	32056	1384351,0077	396541,4097
	32057	1384360,9154	396533,3274
	32058	1384362,8668	396533,4289
	32059	1384366,7028	396518,2650
	32060	1384360,3788	396516,7084
	32061	1384367,5330	396502,3647
	32062	1384347,4958	396493,5340
	32063	1384354,8394	396478,4068
	32064	1384344,4967	396473,3871
	32065	1384345,2840	396477,9558
	32066	1384344,1017	396480,1086
	32067	1384343,2793	396481,5966
	32068	1384343,7787	396485,6648
	32069	1384336,6236	396486,5883
	32070	1384313,5800	396490,5553
	32071	1384311,9604	396484,4699
	32072	1384307,3748	396463,3375
	32073	1384323,7897	396460,5418
	32074	1384333,1264	396458,9384
	32075	1384332,0897	396452,7099
	32076	1384330,2466	396452,5643

Сведения о характерных точках границ объекта	№ точки	Координаты	
		X	Y
	32077	1384253,3653	396433,0880
	32078	1384253,3656	396433,0852
	32079	1384254,7838	396419,7564
	32080	1384222,1812	396412,5360
	32081	1384235,7482	396393,5348
	32082	1384240,1703	396394,2179
	32083	1384247,2201	396395,6853
	32084	1384266,0368	396396,3079
	32085	1384266,2732	396383,1489
	32086	1384266,8234	396371,0751
	32087	1384266,8234	396371,0748
	32088	1384246,9116	396369,5975
	32089	1384247,6448	396367,3780
	32090	1384248,6126	396367,5425
	32091	1384258,3219	396342,2425
	32092	1384259,0591	396340,4231
	32093	1384274,2458	396342,1800
	32094	1384274,2957	396344,2011
	32095	1384274,6369	396371,6115
	32096	1384284,9609	396372,4008
	32097	1384289,7785	396363,1473
	32098	1384292,3582	396358,4894
	32099	1384314,7402	396317,5703
	32100	1384318,1970	396276,1509
	32101	1384343,4930	396283,6018
	32102	1384349,8855	396286,1976
	32103	1384349,9041	396286,2059
	32104	1384372,6608	396295,6855
	32105	1384374,2807	396292,5308
	32106	1384383,4348	396274,5459
	32107	1384434,6478	396299,1306
	32108	1384451,5192	396306,9782
	32109	1384458,8118	396293,5113
	32110	1384475,7481	396302,1405
	32111	1384485,4777	396287,3946
	32112	1384477,3872	396278,0429
	32113	1384477,3176	396276,7966
	32114	1384472,2261	396272,9802
	32115	1384466,3602	396268,6118
	32116	1384469,6802	396261,2875
	32117	1384464,6598	396257,3249
	32118	1384480,3840	396231,0470
	32119	1384484,9570	396215,6290
	32120	1384485,1567	396214,3117
	32121	1384487,4976	396216,1308

Сведения о характерных точках границ объекта	№ точки	Координаты	
		X	Y
	32122	1384487,4830	396217,2280
	32123	1384489,4468	396217,6454
	32124	1384534,4914	396252,6486
	32125	1384542,4230	396253,9980
	32126	1384545,9670	396254,7900
	32127	1384547,4200	396255,1300
	32128	1384551,1683	396265,6079
	32129	1384572,8578	396282,4623
	32130	1384585,9767	396270,8753
	32131	1384584,4800	396270,0700
	32132	1384600,5900	396250,8700
	32133	1384605,4133	396253,7082
	32134	1384661,3580	396204,2960
	32135	1384647,9954	396201,1626
	32136	1384630,1800	396196,9850
	32137	1384631,4940	396185,2720
	32138	1384631,9425	396181,5381
	32139	1384632,3950	396177,7710
	32140	1384625,9124	396176,7791
	32141	1384570,0191	396132,6677
	32142	1384570,4580	396129,3320
	32143	1384570,7400	396127,1570
	32144	1384569,7430	396126,9930
	32145	1384561,0619	396125,5986
	32146	1384471,3386	396054,7883
	32147	1384473,0400	396044,1340
	32148	1384457,6920	396037,0860
	32149	1384457,1330	396036,2900
	32150	1384455,8300	396035,1810
	32151	1384451,1250	396031,1840
	32152	1384445,0550	396024,0990
	32153	1384430,8756	396022,8546
	32154	1384388,9541	395989,7698
	32155	1384380,9250	395988,5480
	32156	1384380,5850	395987,6720
	32157	1384380,4650	395987,4460
	32158	1384380,9950	395983,4884
	32159	1384346,4374	395956,2153
	32160	1384348,9180	395938,8240
	32161	1384348,4470	395938,7620
	32162	1384318,8060	395934,3600
	32163	1384318,8048	395934,3663
	32164	1384318,7620	395934,3600
	32165	1384289,0950	395929,1010
	32166	1384291,4398	395912,8108

Сведения о характерных точках границ объекта	№ точки	Координаты	
		X	Y
	32167	1384220,6354	395856,9314
	32168	1384223,4200	395838,9090
	32169	1384192,9500	395833,5000
	32170	1384189,4170	395852,9140
	32171	1384189,5480	395852,9430
	32172	1384186,5920	395872,1530
	32173	1384183,5950	395891,8710
	32174	1384179,9340	395911,3180
	32175	1384176,2134	395932,8019
	32176	1384176,2137	395932,8164
	32177	1384176,2110	395932,8160
	32178	1384176,2096	395932,8239
	32179	1384172,7842	395952,0312
	32180	1384172,6080	395953,0190
	32181	1384171,8240	395960,9650
	32182	1384171,8231	395960,9705
	32183	1384201,5400	395966,2600
	32184	1384198,4000	395985,8400
	32185	1384197,6048	395990,8616
	32186	1384200,6887	395993,2580
	32187	1384200,6110	395993,6470
	32188	1384199,1070	395993,8730
	32189	1384198,4580	395997,2130
	32190	1384199,8890	395998,5350
	32191	1384199,0600	396003,6260
	32192	1384218,8777	396007,3923
	32193	1384220,8874	396008,9540
	32194	1384232,6220	396010,7580
	32195	1384231,5060	396017,2055
	32196	1384236,7465	396021,2778
	32197	1384208,8012	396055,3772
	32198	1384196,2402	396045,4630
	32199	1384187,0883	396054,6597
	32200	1384184,9612	396066,8126
	32201	1384142,2852	396118,5917
	32202	1384112,6530	396157,2789
	32203	1384108,3980	396158,6754
	32204	1384096,9839	396170,1855
	32205	1384067,9641	396189,3192
	32206	1384067,8341	396190,7979
	32207	1384094,2038	396193,6405
	32208	1384088,0704	396251,9766
	32209	1384061,5467	396247,9255
	32210	1384061,4076	396248,3681
	32211	1384032,8239	396246,1596

Сведения о характерных точках границ объекта	№ точки	Координаты	
		X	Y
	32212	1384018,0885	396244,8443
	32213	1384005,6086	396246,9707
	32214	1383951,0580	396284,9575
	32215	1383948,3551	396288,8392
	32216	1383934,7375	396308,3824
	32217	1383922,1002	396321,6029
	32218	1383908,2406	396330,1140
	32219	1383905,8169	396330,6459
	32220	1383902,5108	396335,0532
	32221	1383881,1050	396336,0688
	32222	1383868,5714	396338,8193
	32223	1383845,1034	396348,4982
	32224	1383810,8227	396366,9828
	32225	1383791,4573	396382,3117
	32226	1383760,4951	396414,3433
	32227	1383721,3638	396463,5615
	32228	1383707,8686	396467,2601
	32229	1383666,2454	396519,6992
	32230	1383637,3837	396532,1478
	32231	1383630,8686	396532,1453
	32232	1383621,3190	396530,5479
	32233	1383588,1661	396519,5425
	32234	1383585,6247	396518,8667
	32235	1383565,6162	396512,5053
	32236	1383557,5879	396515,5617
	32237	1383532,1907	396514,5354
	32238	1383509,3390	396516,6945
	32239	1383490,6586	396516,5834
	32240	1383478,4774	396512,0178
	32241	1383478,5320	396511,7971
	32242	1383451,9772	396512,0559
	32243	1383431,7685	396535,1326
	32244	1383377,2466	396597,3920
	32245	1383287,4738	396740,4122
	32246	1383252,7025	396819,7471
	32247	1383220,9550	396897,6814
	32248	1383223,1078	396954,6566
	32249	1383189,3204	396968,0546
	31893	1383171,6675	396995,8178
	32250	1383218,6308	383474,5291
	32251	1383222,2650	383472,3050
	32252	1383234,3550	383469,1350
	32253	1383234,5534	383469,1463
	32250	1383218,6308	383474,5291
	32254	1383351,3314	401060,8137

Сведения о характерных точках границ объекта	№ точки	Координаты	
		X	Y
	32255	1383352,5854	401058,4431
	32256	1383354,9889	401056,4848
	32257	1383361,2590	401056,2786
	32258	1383365,9615	401056,8971
	32259	1383369,7236	401060,8137
	32260	1383375,7846	401067,4102
	32261	1383382,0547	401073,8005
	32262	1383385,8168	401080,0877
	32263	1383388,3248	401085,2412
	32264	1383390,9373	401091,8377
	32265	1383395,3264	401101,8354
	32266	1383399,9244	401110,6994
	32267	1383405,1495	401116,5744
	32268	1383409,2250	401120,9033
	32269	1383414,9726	401124,4077
	32270	1383423,7507	401128,7366
	32271	1383432,7378	401129,1489
	32272	1383441,3069	401127,9121
	32273	1383449,2490	401126,0568
	32274	1383458,6541	401124,6138
	32275	1383468,4772	401124,8200
	32276	1383472,0303	401126,4691
	32277	1383478,9273	401132,8594
	32278	1383486,2424	401140,4866
	32279	1383490,2135	401146,0523
	32280	1383494,6025	401148,5260
	32281	1383502,1266	401153,4734
	32282	1383507,1427	401156,7716
	32283	1383512,5767	401161,3067
	32284	1383515,7118	401166,6663
	32285	1383516,9658	401171,8198
	32286	1383516,1298	401180,6838
	32287	1383481,6444	401213,1507
	32288	1383458,6541	401197,6903
	32289	1383408,1800	401160,1729
	32290	1383391,6688	401146,3615
	32291	1383382,4727	401135,0239
	32292	1383374,9486	401125,5415
	32293	1383369,2011	401118,0174
	32294	1383365,0210	401110,0810
	32295	1383363,2445	401101,5262
	32296	1383362,0950	401093,3837
	32297	1383360,5275	401084,9320
	32298	1383352,5854	401076,2742
	32299	1383352,1674	401073,0790

Сведения о характерных точках границ объекта	№ точки	Координаты	
		X	Y
	32300	1383352,3764	401066,3795
	32254	1383351,3314	401060,8137
	32301	1383411,7847	403820,7357
	32302	1383462,3210	403812,3917
	32303	1383583,6356	403816,8818
	32304	1383576,6244	403804,9860
	32305	1383567,0245	403790,0460
	32306	1383554,6955	403772,6046
	32307	1383514,2721	403792,4237
	32308	1383494,9805	403796,4531
	32309	1383477,5902	403800,0854
	32310	1383478,9183	403794,7546
	32311	1383474,2763	403795,7299
	32312	1383472,4745	403798,7509
	32313	1383472,0052	403801,1073
	32314	1383448,5049	403813,1033
	32315	1383447,2255	403806,9109
	32316	1383447,3795	403806,2522
	32317	1383447,3500	403806,1600
	32318	1383448,4184	403801,1627
	32319	1383443,0988	403802,2804
	32320	1383443,0200	403802,6900
	32321	1383440,9200	403805,0900
	32322	1383440,9016	403805,0830
	32323	1383440,2975	403808,1013
	32324	1383443,8241	403814,8026
	32325	1383432,3073	403817,3467
	32326	1383411,7852	403820,7338
	32301	1383411,7847	403820,7357
	32327	1383431,3944	404477,8595
	32328	1383432,2898	404495,8348
	32329	1383458,5815	404499,4077
	32330	1383489,5398	404506,6209
	32331	1383520,3604	404507,6509
	32332	1383554,5054	404499,0386
	32333	1383556,4822	404497,8807
	32334	1383538,6769	404497,3367
	32335	1383536,0500	404498,8100
	32336	1383533,3600	404498,8100
	32337	1383529,5800	404497,4000
	32338	1383529,2687	404497,0493
	32339	1383529,1712	404497,0463
	32340	1383529,1725	404496,9410
	32341	1383527,0500	404494,5500
	32342	1383529,2134	404493,5985

Сведения о характерных точках границ объекта	№ точки	Координаты	
		X	Y
	32343	1383529,3235	404484,5836
	32344	1383521,6565	404486,2545
	32345	1383521,3600	404496,3000
	32346	1383490,6100	404492,6100
	32347	1383491,1320	404490,4023
	32348	1383490,7035	404490,4466
	32349	1383459,1434	404491,3367
	32350	1383432,0442	404490,8729
	32351	1383431,3954	404477,8592
	32327	1383431,3944	404477,8595
	32352	1383484,6733	403980,8014
	32353	1383484,6735	403980,8014
	32354	1383484,7649	403980,5449
	32355	1383493,3219	403980,2209
	32356	1383501,7110	403981,2734
	32357	1383503,1400	403980,9900
	32358	1383504,5300	403981,0600
	32359	1383504,6682	403981,6445
	32360	1383505,7197	403981,7764
	32361	1383520,5997	403982,1867
	32362	1383523,6695	403982,2706
	32363	1383542,7352	403984,8140
	32364	1383543,2665	403978,5717
	32365	1383544,1046	403970,8637
	32366	1383544,4294	403970,7747
	32367	1383484,7669	403980,5388
	32352	1383484,6733	403980,8014
	32368	1383524,3175	385245,9286
	32369	1383636,0794	385247,7141
	32370	1383725,5763	385255,9644
	32371	1383791,6260	385264,2049
	32372	1383836,1293	385263,6443
	32373	1383838,2147	385263,8307
	32374	1383842,2513	385263,5672
	32375	1383911,1560	385262,6992
	32376	1384032,5934	385251,1423
	32377	1384060,8183	385249,2999
	32378	1384060,9093	385249,2940
	32379	1384060,9643	385248,7719
	32380	1384068,4387	385177,7726
	32381	1384071,9328	385168,0669
	32382	1384084,1593	385140,9124
	32383	1384116,0394	385101,3653
	32384	1384147,2115	385075,1166
	32385	1384177,4900	385058,5443

Сведения о характерных точках границ объекта	№ точки	Координаты	
		X	Y
	32386	1384207,6866	385053,1791
	32387	1384277,6046	385033,2161
	32388	1384291,0622	385031,6483
	32389	1384312,4853	385032,8564
	32390	1384315,7691	385064,7642
	32391	1384294,4420	385071,2785
	32392	1384262,3515	385083,4032
	32393	1384245,3078	385095,8640
	32394	1384213,6648	385114,8053
	32395	1384182,3336	385112,8444
	32396	1384147,2689	385135,4999
	32397	1384142,3883	385142,1216
	32398	1384096,0417	385176,5201
	32399	1384094,1564	385183,5062
	32400	1384092,4152	385184,5308
	32401	1384074,3900	385249,9004
	32402	1384076,2329	385249,9261
	32403	1384076,1895	385250,0866
	32404	1384074,7103	385255,5681
	32405	1384132,0344	385250,9199
	32406	1384155,5968	385251,2714
	32407	1384222,6593	385246,1024
	32408	1384371,9739	385247,7076
	32409	1384372,9050	385247,4850
	32410	1384377,1469	385247,4669
	32411	1384387,9112	385247,8572
	32412	1384410,3486	385248,6707
	32413	1384539,5213	385263,5187
	32414	1384617,8899	385272,5269
	32415	1384628,6732	385273,7665
	32416	1384694,7868	385259,9301
	32417	1384826,9682	385251,6122
	32418	1384827,2078	385251,5971
	32419	1384934,6866	385254,9635
	32420	1384958,1328	385252,9717
	32421	1384969,9867	385251,9647
	32422	1385003,0775	385278,9000
	32423	1384978,4830	385287,5466
	32424	1384975,3196	385286,1710
	32425	1384972,1254	385289,7817
	32426	1384969,4082	385290,7370
	32427	1384969,5205	385292,7263
	32428	1384966,6976	385295,9173
	32429	1384969,8551	385298,6533
	32430	1384970,8025	385315,4366

Сведения о характерных точках границ объекта	№ точки	Координаты	
		X	Y
	32431	1384970,6375	385317,8761
	32432	1384962,5770	385321,7758
	32433	1384956,9526	385339,7663
	32434	1384967,6826	385349,5763
	32435	1384957,7012	385357,4972
	32436	1384935,3444	385367,8711
	32437	1384922,3768	385371,1227
	32438	1384923,5917	385373,3245
	32439	1384923,2209	385373,4966
	32440	1384929,4024	385390,5711
	32441	1384936,0811	385395,9583
	32442	1384936,1077	385396,0064
	32443	1384936,1917	385396,0475
	32444	1384943,0844	385401,6073
	32445	1384950,6621	385403,1227
	32446	1384962,5395	385408,9300
	32447	1384965,8577	385410,5525
	32448	1384978,8349	385409,0188
	32449	1384992,0251	385407,4601
	32450	1384992,4778	385409,3516
	32451	1384993,7928	385428,5970
	32452	1384998,8796	385436,0995
	32453	1384999,5304	385438,8189
	32454	1385002,1440	385440,9143
	32455	1385005,8665	385446,4048
	32456	1384975,5278	385449,9026
	32457	1384965,9854	385449,0148
	32458	1384899,7994	385442,8573
	32459	1384802,2984	385385,1960
	32460	1384735,9854	385340,1373
	32461	1384701,1179	385331,9192
	32462	1384687,8590	385325,1462
	32463	1384661,2453	385317,2767
	32464	1384652,2123	385320,3925
	32465	1384650,3803	385321,0243
	32466	1384653,9359	385323,6591
	32467	1384653,3885	385323,5305
	32468	1384696,4025	385357,1845
	32469	1384669,5255	385346,3747
	32470	1384627,3617	385329,4166
	32471	1384591,3648	385302,8065
	32472	1384581,6962	385310,2910
	32473	1384576,1337	385314,5970
	32474	1384575,0705	385314,8166
	32475	1384574,1202	385316,1557

Сведения о характерных точках границ объекта	№ точки	Координаты	
		X	Y
	32476	1384559,0140	385327,8497
	32477	1384584,1484	385350,2893
	32478	1384588,2325	385353,9356
	32479	1384650,8374	385401,9337
	32480	1384701,4447	385424,8930
	32481	1384737,9649	385449,4115
	32482	1384724,9241	385465,5871
	32483	1384679,4966	385454,5798
	32484	1384641,1593	385433,9121
	32485	1384627,8385	385438,6819
	32486	1384627,5154	385438,7068
	32487	1384623,1232	385435,5807
	32488	1384622,7458	385435,2473
	32489	1384622,6851	385435,2689
	32490	1384622,5577	385435,0811
	32491	1384614,8025	385428,2305
	32492	1384582,2192	385401,7082
	32493	1384579,9179	385397,1048
	32494	1384551,4327	385383,6103
	32495	1384549,3085	385389,4387
	32496	1384549,0119	385390,2527
	32497	1384547,7876	385389,5679
	32498	1384541,3348	385390,1161
	32499	1384544,5966	385407,7925
	32500	1384548,3016	385411,9922
	32501	1384548,8087	385414,3430
	32502	1384551,7093	385415,8549
	32503	1384561,9312	385427,4416
	32504	1384585,3435	385433,3864
	32505	1384613,0755	385447,8415
	32506	1384626,6921	385458,3750
	32507	1384673,8819	385485,5207
	32508	1384701,1682	385493,7590
	32509	1384718,0422	385502,5544
	32510	1384719,7196	385503,4287
	32511	1384778,9561	385521,9348
	32512	1384825,0442	385536,3331
	32513	1384843,9912	385544,4675
	32514	1384905,5956	385550,6750
	32515	1384943,0165	385568,3628
	32516	1384946,6463	385572,4534
	32517	1384961,3780	385593,1837
	32518	1384954,7005	385610,3596
	32519	1384959,9918	385629,1537
	32520	1384904,3334	385635,2692

Сведения о характерных точках границ объекта	№ точки	Координаты	
		X	Y
	32521	1384862,0363	385634,6381
	32522	1384812,8212	385625,0899
	32523	1384809,6080	385619,2670
	32524	1384806,8396	385603,7616
	32525	1384797,8153	385597,8957
	32526	1384792,2248	385587,7644
	32527	1384767,7093	385576,8220
	32528	1384764,8689	385576,4801
	32529	1384756,6516	385571,1387
	32530	1384720,4970	385571,1389
	32531	1384700,8441	385568,7732
	32532	1384696,2442	385571,1390
	32533	1384685,7580	385571,1391
	32534	1384675,6901	385581,7104
	32535	1384674,1980	385582,4778
	32536	1384569,2968	385524,5039
	32537	1384497,4087	385479,8741
	32538	1384404,1439	385410,5922
	32539	1384395,9342	385407,3142
	32540	1384389,5599	385401,9537
	32541	1384344,4750	385386,7672
	32542	1384299,9526	385368,9899
	32543	1384253,4786	385348,7508
	32544	1384243,8676	385347,2081
	32545	1384241,4409	385345,9792
	32546	1384240,2187	385346,6223
	32547	1384233,7969	385345,5916
	32548	1384233,9388	385349,9272
	32549	1384231,6689	385351,1217
	32550	1384234,1937	385357,7172
	32551	1384234,3664	385362,9954
	32552	1384237,5405	385364,9463
	32553	1384259,4463	385379,7405
	32554	1384286,4870	385398,6530
	32555	1384287,1973	385410,1216
	32556	1384260,1039	385394,7338
	32557	1384213,9268	385358,7894
	32558	1384190,8028	385350,1980
	32559	1384181,0920	385357,0484
	32560	1384190,8055	385372,5466
	32561	1384229,9068	385410,1482
	32562	1384236,5024	385414,7986
	32563	1384245,9819	385423,7083
	32564	1384326,5602	385482,1756
	32565	1384342,0542	385488,7133

Сведения о характерных точках границ объекта	№ точки	Координаты	
		X	Y
	32566	1384424,7028	385527,6348
	32567	1384456,7742	385537,1195
	32568	1384485,6459	385549,3019
	32569	1384504,2100	385557,1351
	32570	1384587,6954	385583,1915
	32571	1384596,1256	385585,5482
	32572	1384633,9123	385596,1115
	32573	1384650,9716	385603,2845
	32574	1384670,1403	385606,2390
	32575	1384676,9772	385608,1502
	32576	1384688,9347	385610,8507
	32577	1384710,5161	385615,7246
	32578	1384756,0649	385626,0113
	32579	1384773,9436	385631,5609
	32580	1384812,2693	385638,7045
	32581	1384813,1126	385638,8949
	32582	1384813,1065	385638,8605
	32583	1384839,8753	385643,8500
	32584	1384948,0798	385647,9251
	32585	1384964,9204	385646,6596
	32586	1384965,3040	385648,0220
	32587	1384965,3616	385648,2270
	32588	1385168,0217	385632,7968
	32589	1385215,1082	385629,2117
	32590	1385231,2957	385627,9792
	32591	1385258,2173	385619,7448
	32592	1385275,3931	385615,9730
	32593	1385339,6562	385596,7910
	32594	1385355,3818	385589,2193
	32595	1385391,1540	385577,8603
	32596	1385406,2477	385573,0675
	32597	1385412,1830	385573,7598
	32598	1385415,8350	385573,0477
	32599	1385439,4895	385575,7701
	32600	1385417,5133	385605,5968
	32601	1385412,2753	385608,3856
	32602	1385386,8447	385614,3075
	32603	1385344,7162	385624,1179
	32604	1385307,4704	385632,7912
	32605	1385255,2652	385644,9480
	32606	1385147,0255	385658,5977
	32607	1385146,0184	385658,7247
	32608	1385142,7867	385658,5923
	32609	1385140,5858	385659,4098
	32610	1385118,3536	385662,2134

Сведения о характерных точках границ объекта	№ точки	Координаты	
		X	Y
	32611	1385079,9060	385667,0619
	32612	1385075,6822	385667,5946
	32613	1385063,9345	385666,4999
	32614	1385027,2690	385672,0500
	32615	1385006,1972	385672,7763
	32616	1384906,7384	385676,2044
	32617	1384900,5551	385676,4175
	32618	1384874,8597	385674,4987
	32619	1384856,3954	385672,4257
	32620	1384811,7012	385667,4077
	32621	1384794,2788	385665,4517
	32622	1384791,7147	385665,1638
	32623	1384785,2083	385665,3478
	32624	1384733,5971	385666,8077
	32625	1384729,7230	385666,6917
	32626	1384728,3400	385666,7350
	32627	1384680,5650	385665,2200
	32628	1384663,2600	385664,3449
	32629	1384661,3475	385663,9219
	32630	1384572,5900	385644,2939
	32631	1384538,9169	385631,1976
	32632	1384471,1826	385602,3647
	32633	1384422,5852	385581,0436
	32634	1384425,5048	385578,1240
	32635	1384454,3626	385569,1288
	32636	1384447,2417	385554,8868
	32637	1384412,3855	385534,2739
	32638	1384382,1169	385551,6847
	32639	1384308,3883	385523,5438
	32640	1384288,3157	385512,3790
	32641	1384205,7159	385452,9339
	32642	1384193,5437	385460,4270
	32643	1384193,5738	385461,4817
	32644	1384181,6712	385458,9799
	32645	1384105,0714	385442,8791
	32646	1384095,4388	385435,9550
	32647	1384080,6441	385414,7361
	32648	1384041,0996	385402,4718
	32649	1384039,2882	385401,1127
	32650	1384035,4016	385400,7046
	32651	1384032,6738	385399,8587
	32652	1384031,9748	385400,3449
	32653	1384027,7263	385399,8989
	32654	1384027,6517	385402,2881
	32655	1384027,6177	385403,3759

Сведения о характерных точках границ объекта	№ точки	Координаты	
		X	Y
	32656	1384016,8438	385410,8705
	32657	1383989,1233	385410,7784
	32658	1383988,6028	385410,4540
	32659	1383932,3624	385375,4053
	32660	1383926,5681	385368,7316
	32661	1383921,5330	385368,6565
	32662	1383917,2400	385365,9811
	32663	1383874,9437	385360,2971
	32664	1383861,4296	385367,5952
	32665	1383855,1293	385370,9975
	32666	1383858,7298	385373,5409
	32667	1383853,5348	385376,9613
	32668	1383873,1511	385384,9288
	32669	1383887,1291	385393,6018
	32670	1383906,5304	385407,3066
	32671	1383931,6893	385429,6582
	32672	1383932,5639	385430,0614
	32673	1383930,1778	385434,8350
	32674	1383929,7856	385435,6196
	32675	1383887,0857	385418,0323
	32676	1383862,0607	385402,8767
	32677	1383858,3981	385400,0583
	32678	1383807,6108	385368,6013
	32679	1383770,1246	385347,1979
	32680	1383751,6385	385336,0020
	32681	1383740,0348	385331,0006
	32682	1383727,6812	385324,6491
	32683	1383727,3651	385325,5397
	32684	1383708,1647	385317,2638
	32685	1383638,1924	385290,7709
	32686	1383614,9239	385281,6081
	32687	1383595,0339	385268,3982
	32688	1383545,8950	385254,4255
	32368	1383524,3175	385245,9286
	32689	1383578,9955	404484,6936
	32690	1383643,8230	404446,7210
	32691	1383698,8816	404446,1822
	32692	1383698,9610	404420,7485
	32693	1383687,2311	404360,2620
	32694	1383696,1558	404207,2257
	32695	1383698,0227	404157,8541
	32696	1383695,8006	404138,1239
	32697	1383695,7037	404137,2639
	32698	1383692,9620	404112,9200
	32699	1383679,6757	404034,7209

Сведения о характерных точках границ объекта	№ точки	Координаты	
		X	Y
	32700	1383672,4471	404049,6548
	32701	1383672,8270	404053,0797
	32702	1383673,2000	404053,0900
	32703	1383672,9547	404054,2311
	32704	1383672,9615	404054,2925
	32705	1383669,5043	404070,3035
	32706	1383668,7031	404090,6224
	32707	1383672,5173	404094,9432
	32708	1383678,6002	404105,1319
	32709	1383681,4810	404131,1057
	32710	1383695,5099	404135,5517
	32711	1383695,7027	404137,2639
	32712	1383695,7995	404138,1239
	32713	1383696,0985	404140,7804
	32714	1383693,9499	404158,3168
	32715	1383695,8489	404178,6281
	32716	1383697,0600	404178,6400
	32717	1383696,0900	404198,8800
	32718	1383688,9861	404198,8297
	32719	1383688,6017	404201,9663
	32720	1383695,9300	404202,0200
	32721	1383694,0500	404226,1900
	32722	1383692,4100	404247,3800
	32723	1383683,6941	404246,7969
	32724	1383682,8443	404268,0296
	32725	1383680,5361	404267,7958
	32726	1383678,8814	404267,6282
	32727	1383678,1230	404281,4800
	32728	1383676,9460	404303,0110
	32729	1383655,0170	404303,9710
	32730	1383655,0171	404303,9691
	32731	1383655,0147	404303,9692
	32732	1383648,5551	404304,2436
	32733	1383648,0297	404304,2660
	32734	1383646,7136	404318,0790
	32735	1383644,8654	404337,2431
	32736	1383647,9618	404337,4143
	32737	1383651,3843	404337,6035
	32738	1383647,5924	404387,4567
	32739	1383647,1810	404392,8653
	32740	1383647,5601	404391,8241
	32741	1383647,2683	404431,3566
	32742	1383588,9528	404461,3494
	32743	1383583,5228	404467,1058
	32744	1383579,8782	404468,7163

Сведения о характерных точках границ объекта	№ точки	Координаты	
		X	Y
	32689	1383578,9955	404484,6936
	32745	1383584,2359	402622,1384
	32746	1383637,7136	402640,8179
	32747	1383642,5260	402632,6430
	32748	1383652,6260	402638,7390
	32749	1383655,8600	402640,6880
	32750	1383660,7070	402643,5060
	32751	1383677,9570	402653,8530
	32752	1383677,4490	402654,6972
	32753	1383692,2140	402659,8545
	32754	1383694,5860	402655,9260
	32755	1383713,2570	402667,2048
	32756	1383718,0300	402670,0880
	32757	1383718,0370	402670,0880
	32758	1383733,5030	402679,4360
	32759	1383737,0580	402681,7540
	32760	1383757,8040	402695,8870
	32761	1383768,6890	402703,3000
	32762	1383778,3447	402709,6870
	32763	1383756,6916	402842,0454
	32764	1383763,9122	402841,9068
	32765	1383763,8099	402839,8883
	32766	1383772,0369	402839,9052
	32767	1383770,8500	402821,0800
	32768	1383807,7800	402825,9900
	32769	1383807,6700	402839,3171
	32770	1383807,6710	402839,3170
	32771	1383807,6665	402839,9782
	32772	1383820,6993	402840,0049
	32773	1383821,4223	402818,9196
	32774	1383826,3170	402795,3051
	32775	1383892,0047	402478,3942
	32776	1383914,5627	402354,2679
	32777	1383985,6516	402273,3950
	32778	1383995,5887	402262,0903
	32779	1383995,5888	402262,0848
	32780	1383995,5900	402262,0200
	32781	1383995,2931	402250,7672
	32782	1383995,3056	402251,2307
	32783	1383995,3075	402251,2301
	32784	1383995,2100	402247,6200
	32785	1383965,3800	402231,0000
	32786	1383943,3800	402220,0000
	32787	1383921,8800	402208,4200
	32788	1383900,5400	402197,3200

Сведения о характерных точках границ объекта	№ точки	Координаты	
		X	Y
	32789	1383874,2200	402182,4000
	32790	1383865,3098	402177,2762
	32791	1383849,3700	402168,1100
	32792	1383858,1867	402152,7116
	32793	1383864,4000	402141,8600
	32794	1383892,2800	402091,1900
	32795	1383892,6449	402090,5415
	32796	1383905,5400	402067,6200
	32797	1383909,4500	402059,9200
	32798	1383909,4382	402059,8959
	32799	1383906,5700	402054,0300
	32800	1383895,9800	402027,8400
	32801	1383885,7300	402004,2100
	32802	1383882,2700	401995,6780
	32803	1383877,0800	401982,8800
	32804	1383900,2400	401912,8100
	32805	1383913,1300	401874,4500
	32806	1383920,1316	401866,1583
	32807	1383927,6200	401857,2900
	32808	1383933,1926	401850,8797
	32809	1383935,2700	401848,4900
	32810	1383936,1314	401847,0021
	32811	1383936,7000	401846,0200
	32812	1383930,0400	401800,8500
	32813	1383950,7800	401744,9000
	32814	1383961,0100	401697,4500
	32815	1383961,0102	401697,4466
	32816	1383995,8579	401607,3104
	32817	1384038,8780	401507,0242
	32818	1383977,7032	401444,6241
	32819	1383977,2398	401445,3085
	32820	1383971,5479	401453,4990
	32821	1383976,7240	401457,3140
	32822	1383975,4610	401457,8940
	32823	1383965,2331	401462,5858
	32824	1383916,2364	401533,0909
	32825	1383917,1661	401533,8390
	32826	1383935,3705	401559,3028
	32827	1383933,5528	401598,0964
	32828	1383913,5738	401636,2060
	32829	1383885,7560	401673,7857
	32830	1383880,9708	401690,0272
	32831	1383861,6822	401764,9030
	32832	1383831,4858	401851,1796
	32833	1383823,3391	401898,9644

Сведения о характерных точках границ объекта	№ точки	Координаты	
		X	Y
	32834	1383791,4296	401989,3453
	32835	1383788,7483	401994,0408
	32836	1383782,8870	402010,1900
	32837	1383782,4890	402010,8290
	32838	1383770,5720	402033,1310
	32839	1383767,1183	402031,9204
	32840	1383741,3897	402076,9778
	32841	1383722,4049	402098,9611
	32842	1383719,6360	402103,8490
	32843	1383716,7490	402109,2220
	32844	1383715,8564	402109,7231
	32845	1383712,9157	402119,3207
	32846	1383764,4610	402122,5273
	32847	1383754,4093	402161,1126
	32848	1383739,0854	402219,9361
	32849	1383730,9637	402251,1127
	32850	1383671,9051	402477,8197
	32851	1383636,3348	402478,5269
	32852	1383636,3284	402479,3503
	32853	1383641,5407	402488,1817
	32854	1383616,2323	402589,9087
	32745	1383584,2359	402622,1384
	32855	1383604,3616	395483,4884
	32856	1383624,6981	395499,4551
	32857	1383628,5540	395498,3900
	32858	1383640,5770	395502,6270
	32859	1383639,5266	395511,0973
	32860	1383646,7723	395516,7860
	32861	1383644,7270	395529,5130
	32862	1383667,9531	395533,4156
	32863	1383699,6808	395558,3258
	32864	1383700,2770	395558,4030
	32865	1383700,9150	395558,4690
	32866	1383700,8086	395559,2112
	32867	1383709,5685	395566,0889
	32868	1383707,2990	395580,4740
	32869	1383732,2923	395583,9298
	32870	1383813,4079	395647,6156
	32871	1383828,7640	395649,3940
	32872	1383827,0177	395658,3009
	32873	1383835,0177	395664,5819
	32874	1383834,5930	395666,8550
	32875	1383833,9870	395670,9940
	32876	1383846,1268	395673,3039
	32877	1383863,8674	395687,2325

Сведения о характерных точках границ объекта	№ точки	Координаты	
		X	Y
	32878	1383863,2340	395691,4600
	32879	1383861,5010	395691,2010
	32880	1383860,6540	395696,8290
	32881	1383880,1314	395700,0017
	32882	1383880,1315	395700,0018
	32883	1383890,9930	395701,7710
	32884	1383889,9395	395707,7023
	32885	1383898,1277	395714,1311
	32886	1383896,7930	395723,5440
	32887	1383913,0686	395725,8615
	32888	1383919,3299	395730,7774
	32889	1383927,8720	395732,6060
	32890	1383926,9614	395736,7691
	32891	1383959,3897	395762,2293
	32892	1383974,8095	395669,0839
	32893	1383974,3423	395666,2064
	32894	1383974,9342	395663,0222
	32895	1383943,9864	395638,5980
	32896	1383940,4170	395637,9880
	32897	1383940,8126	395636,0933
	32898	1383842,6956	395558,6586
	32899	1383844,8570	395542,2120
	32900	1383816,0228	395537,6082
	32901	1383815,8551	395537,4759
	32902	1383820,0440	395519,3520
	32903	1383789,9940	395513,0080
	32904	1383789,4058	395516,6018
	32905	1383781,0317	395509,9930
	32906	1383783,9860	395491,8450
	32907	1383753,5960	395486,7170
	32908	1383753,0700	395487,3050
	32909	1383752,0626	395487,1303
	32910	1383735,3006	395473,9016
	32911	1383717,6360	395459,9606
	32912	1383720,4680	395440,7420
	32913	1383710,9310	395439,5630
	32914	1383710,4350	395439,5080
	32915	1383692,9040	395435,8510
	32916	1383690,5530	395435,4670
	32917	1383685,5714	395434,6550
	32918	1383661,3575	395415,5452
	32855	1383604,3616	395483,4884
	32919	1383630,7381	403751,1544
	32920	1383631,1314	403751,0079
	32921	1383646,2871	403751,5951

Сведения о характерных точках границ объекта	№ точки	Координаты	
		X	Y
	32922	1383634,7316	403819,2585
	32923	1383635,0034	403820,1460
	32924	1383634,3730	403823,9191
	32925	1383634,8057	403837,0201
	32926	1383642,5433	403858,6607
	32927	1383642,5436	403858,6612
	32928	1383642,5500	403858,6600
	32929	1383660,2600	403892,2600
	32930	1383658,2380	403892,3514
	32931	1383672,3592	403915,9050
	32932	1383672,6608	403916,8099
	32933	1383673,2500	403916,8800
	32934	1383673,5493	403919,4755
	32935	1383677,6012	403931,6310
	32936	1383675,2514	403908,7502
	32937	1383657,9434	403873,9729
	32938	1383641,0625	403840,0634
	32939	1383646,4319	403798,2149
	32940	1383651,7777	403756,5308
	32941	1383651,7804	403756,5299
	32942	1383651,7807	403756,5273
	32943	1383698,7807	403741,0454
	32944	1383734,3668	403724,1743
	32945	1383748,7676	403702,9176
	32946	1383735,8537	403700,7240
	32947	1383723,2619	403716,2002
	32948	1383717,4614	403716,1136
	32949	1383721,2053	403698,2357
	32950	1383720,2300	403698,0700
	32951	1383723,7370	403683,7761
	32952	1383717,4000	403687,2329
	32953	1383712,9043	403709,5487
	32954	1383689,4711	403740,5510
	32955	1383651,2059	403746,1883
	32956	1383636,1159	403745,1951
	32919	1383630,7381	403751,1544
	32957	1383652,5508	396659,6366
	32958	1383665,1939	396642,1619
	32959	1383667,3283	396642,5638
	32960	1383685,6133	396667,2713
	32961	1383704,9040	396690,9336
	32962	1383724,4171	396714,4392
	32963	1383724,2533	396716,0271
	32964	1383736,1205	396728,4365
	32965	1383715,8041	396758,0991

Сведения о характерных точках границ объекта	№ точки	Координаты	
		X	Y
	32966	1383707,7059	396749,1566
	32967	1383705,2432	396746,6293
	32968	1383704,2383	396745,6042
	32969	1383702,2737	396748,5654
	32970	1383694,4438	396747,1183
	32971	1383685,8464	396738,7885
	32972	1383684,9297	396729,1730
	32973	1383681,7007	396726,3843
	32974	1383681,2007	396725,7067
	32975	1383666,2346	396706,4797
	32976	1383665,7366	396706,3423
	32977	1383662,2304	396702,6893
	32978	1383665,2593	396699,4538
	32979	1383674,0758	396686,3928
	32980	1383673,3873	396685,6124
	32981	1383661,7397	396669,8856
	32957	1383652,5508	396659,6366
	32982	1383671,0013	396571,3549
	32983	1383692,3633	396560,1014
	32984	1383703,2476	396586,6654
	32985	1383706,8830	396585,1128
	32986	1383717,3486	396612,3542
	32987	1383700,5305	396618,7145
	32988	1383696,4146	396611,6817
	32989	1383695,5470	396612,1789
	32990	1383687,2377	396597,9522
	32991	1383688,1054	396597,4451
	32992	1383686,0765	396593,9941
	32993	1383675,1482	396578,3181
	32982	1383671,0013	396571,3549
	32994	1383695,4495	396673,0091
	32995	1383710,5451	396659,4217
	32996	1383712,9042	396662,1974
	32997	1383732,0104	396653,3107
	32998	1383715,1672	396617,7827
	32999	1383719,8448	396615,3220
	33000	1383727,7469	396611,9292
	33001	1383753,2816	396658,1990
	33002	1383748,0203	396661,8168
	33003	1383764,4972	396687,4619
	33004	1383753,4292	396701,9296
	33005	1383756,2998	396705,2831
	33006	1383744,0529	396726,3644
	33007	1383738,2001	396724,4667
	33008	1383718,5945	396701,7999

Сведения о характерных точках границ объекта	№ точки	Координаты	
		X	Y
	32994	1383695,4495	396673,0091
	33009	1383744,9138	402403,9744
	33010	1383752,4979	402376,7109
	33011	1383774,8400	402383,3800
	33012	1383798,8600	402390,5500
	33013	1383805,4300	402367,3900
	33014	1383827,6600	402373,4300
	33015	1383849,8300	402379,9700
	33016	1383842,2400	402405,0100
	33017	1383834,7400	402429,9200
	33018	1383813,3600	402423,7600
	33019	1383791,2700	402417,3300
	33009	1383744,9138	402403,9744
	33020	1383745,0900	403590,6500
	33021	1383771,3600	403596,2600
	33022	1383772,8300	403596,6200
	33023	1383780,1233	403598,5935
	33024	1383771,8605	403614,7352
	33025	1383779,3400	403616,4000
	33026	1383774,5700	403633,7700
	33027	1383770,6900	403632,9000
	33028	1383766,3100	403644,4800
	33029	1383765,1100	403647,6000
	33030	1383763,9200	403648,7100
	33031	1383770,1000	403650,0000
	33032	1383771,2200	403650,2300
	33033	1383771,4700	403667,0500
	33034	1383770,1025	403671,4221
	33035	1383770,1132	403671,4062
	33036	1383770,8087	403669,1964
	33037	1383771,4867	403667,0355
	33038	1383787,5921	403600,6146
	33039	1383787,5958	403600,6156
	33040	1383791,8185	403583,2025
	33041	1383789,7400	403582,3400
	33042	1383776,5800	403579,4600
	33043	1383748,7300	403573,3700
	33020	1383745,0900	403590,6500
	33044	1383751,3692	403699,0769
	33045	1383770,0979	403671,4289
	33046	1383765,0100	403668,7000
	33047	1383759,2386	403666,9951
	33048	1383755,3300	403681,6900
	33044	1383751,3692	403699,0769
	33049	1383754,6188	402478,0287

Сведения о характерных точках границ объекта	№ точки	Координаты	
		X	Y
	33050	1383770,6301	402421,3740
	33051	1383795,2700	402428,2004
	33052	1383780,8225	402478,0887
	33049	1383754,6188	402478,0287
	33053	1383790,5500	401306,4803
	33054	1383791,4905	401303,1821
	33055	1383793,2670	401300,6053
	33056	1383796,8200	401298,1317
	33057	1383801,2091	401295,3488
	33058	1383805,2846	401295,3488
	33059	1383812,3907	401294,7304
	33060	1383816,6753	401293,3905
	33061	1383828,1704	401293,1843
	33062	1383833,6045	401295,4519
	33063	1383840,2925	401298,5439
	33064	1383849,2796	401299,5746
	33065	1383860,7748	401299,1624
	33066	1383868,6646	401296,6372
	33067	1383875,1437	401294,9880
	33068	1383881,2570	401292,2052
	33069	1383885,5938	401292,2052
	33070	1383894,7899	401287,6186
	33071	1383900,1717	401284,6295
	33072	1383906,8598	401279,1668
	33073	1383909,7336	401275,1471
	33074	1383919,9225	401267,2108
	33075	1383923,3188	401265,4070
	33076	1383926,7673	401264,1187
	33077	1383932,2536	401263,2941
	33078	1383936,6427	401262,8818
	33079	1383941,2930	401263,7579
	33080	1383946,3090	401265,5616
	33081	1383950,7503	401265,4586
	33082	1383955,2439	401265,3555
	33083	1383963,0292	401265,3555
	33084	1383969,7173	401265,5616
	33085	1383973,2703	401264,9432
	33086	1383977,5026	401263,5518
	33087	1383981,4737	401262,0057
	33088	1383984,7655	401260,2536
	33089	1383988,7888	401258,6044
	33090	1383994,1183	401256,2854
	33091	1383997,7759	401254,6878
	33092	1384004,2027	401252,1111
	33093	1384007,5467	401251,5442

Сведения о характерных точках границ объекта	№ точки	Координаты	
		X	Y
	33094	1384015,8023	401251,1319
	33095	1384019,8256	401251,1834
	33096	1384024,2669	401252,2141
	33097	1384027,4020	401254,3786
	33098	1384030,4325	401256,5946
	33099	1384032,8883	401259,0683
	33100	1384033,9855	401262,2119
	33101	1384034,5081	401268,1384
	33102	1384034,4036	401275,0956
	33103	1384034,8738	401281,8982
	33104	1384034,3513	401287,3609
	33105	1384033,6198	401291,8444
	33106	1384032,4180	401297,4617
	33107	1384028,2902	401302,0483
	33108	1384022,0202	401306,5834
	33109	1384013,1376	401311,8399
	33110	1383999,2389	401316,1689
	33111	1383990,9833	401317,6118
	33112	1383981,0557	401319,3640
	33113	1383974,6811	401319,0548
	33114	1383969,0380	401319,0548
	33115	1383962,1410	401319,1579
	33116	1383956,1844	401321,3224
	33117	1383946,0478	401327,1973
	33118	1383935,7022	401331,8355
	33119	1383929,6411	401335,3398
	33120	1383919,9225	401339,1534
	33121	1383907,3823	401341,8332
	33122	1383895,7827	401341,8332
	33123	1383888,4676	401340,6995
	33124	1383881,7795	401338,4319
	33125	1383869,6574	401338,2258
	33126	1383860,5658	401338,1227
	33127	1383848,4436	401336,6797
	33128	1383836,4260	401335,1337
	33129	1383823,9904	401334,4122
	33130	1383817,9293	401335,1337
	33131	1383811,1367	401337,2982
	33132	1383803,8216	401338,2258
	33133	1383798,7011	401337,2982
	33134	1383795,0435	401335,0306
	33135	1383793,8940	401332,6600
	33136	1383794,2075	401326,9912
	33137	1383792,9535	401321,3224
	33138	1383792,8490	401317,3026

Сведения о характерных точках границ объекта	№ точки	Координаты	
		X	Y
	33139	1383790,9680	401311,8399
	33053	1383790,5500	401306,4803
	33140	1383799,4627	383840,9448
	33141	1383803,6643	383846,9286
	33142	1383857,7655	383914,9554
	33143	1383901,7917	383955,7678
	33144	1383937,1891	383980,2337
	33145	1383974,6410	383997,5974
	33146	1384021,8187	384023,2989
	33147	1384040,5200	384022,0200
	33148	1384044,0639	384023,0965
	33149	1384054,2614	384022,4295
	33150	1384083,1382	384031,2626
	33151	1384111,8893	384048,4965
	33152	1384140,4528	384078,3315
	33153	1384178,7468	384092,5175
	33154	1384216,1987	384109,8813
	33155	1384267,2467	384134,8389
	33156	1384307,7870	384139,6451
	33157	1384345,3642	384148,6085
	33158	1384385,6538	384170,2158
	33159	1384418,8409	384204,0117
	33160	1384467,1943	384239,4861
	33161	1384493,1081	384252,4768
	33162	1384565,1391	384271,3177
	33163	1384618,7177	384282,9710
	33164	1384662,2556	384296,1784
	33165	1384664,4186	384298,1153
	33166	1384645,2793	384274,3614
	33167	1384641,2933	384269,4140
	33168	1384635,9290	384267,0845
	33169	1384298,5029	384120,9758
	33170	1383955,2391	383972,3566
	33171	1383929,1445	383950,3441
	33140	1383799,4627	383840,9448
	33172	1383803,6990	402637,7570
	33173	1383807,5650	402618,1310
	33174	1383809,2870	402610,4690
	33175	1383832,3729	402615,5351
	33176	1383838,5790	402616,8970
	33177	1383837,0020	402623,9230
	33178	1383833,1400	402643,5490
	33179	1383828,2350	402642,5820
	33180	1383827,3794	402642,4138
	33172	1383803,6990	402637,7570

Сведения о характерных точках границ объекта	№ точки	Координаты	
		X	Y
	33181	1383903,7487	386209,2141
	33182	1383903,9012	386209,1690
	33183	1383903,7565	386209,1480
	33181	1383903,7487	386209,2141
	33184	1383955,2400	403270,2018
	33185	1383957,7962	403287,3843
	33186	1383969,8203	403295,5436
	33187	1383971,1800	403292,0800
	33188	1383977,0690	403296,1992
	33189	1383977,3200	403295,6000
	33190	1384008,2600	403317,6400
	33191	1384006,8342	403320,6604
	33192	1384037,9977	403341,8072
	33193	1384039,1400	403339,6300
	33194	1384062,9800	403356,5800
	33195	1384062,0781	403358,1477
	33196	1384072,6516	403365,3226
	33197	1384044,3076	403430,3584
	33198	1384046,0214	403428,8632
	33199	1384130,5530	403325,1343
	33200	1384111,2845	403301,9608
	33201	1384111,2857	403301,9593
	33202	1384055,9718	403235,4369
	33203	1383977,2533	403178,7964
	33204	1383993,7323	403199,2598
	33205	1384021,3647	403227,3776
	33206	1384026,1200	403220,4600
	33207	1384040,2700	403239,4900
	33208	1384063,2700	403261,9700
	33209	1384059,9532	403266,6441
	33210	1384062,5964	403269,3338
	33211	1384059,6200	403273,6900
	33212	1384082,0864	403289,1662
	33213	1384105,6053	403313,0984
	33214	1384103,1300	403311,3700
	33215	1384080,2300	403344,1800
	33216	1384087,5270	403349,2732
	33217	1384078,9928	403358,1973
	33218	1384047,4629	403330,0368
	33219	1383962,0273	403274,4470
	33184	1383955,2400	403270,2018
	33220	1383976,9646	403416,2314
	33221	1383978,3838	403425,7715
	33222	1384004,0490	403434,5448
	33223	1384003,2112	403436,8971

Сведения о характерных точках границ объекта	№ точки	Координаты	
		X	Y
	33224	1384008,8700	403438,8800
	33225	1383998,9475	403448,8679
	33226	1383988,0635	403479,4260
	33227	1384015,0794	403455,8596
	33228	1384036,6834	403437,0104
	33220	1383976,9646	403416,2314
	33229	1384050,7580	401309,9847
	33230	1384050,7580	401304,9343
	33231	1384052,2210	401301,3268
	33232	1384054,6245	401298,6470
	33233	1384059,5361	401297,8225
	33234	1384065,7017	401297,6163
	33235	1384071,6582	401298,3378
	33236	1384077,9283	401301,6360
	33237	1384084,6164	401306,7895
	33238	1384090,6775	401306,7895
	33239	1384097,7835	401306,6865
	33240	1384103,9491	401303,6974
	33241	1384110,9507	401299,6777
	33242	1384114,0857	401295,0396
	33243	1384118,3703	401289,2677
	33244	1384121,5053	401284,5265
	33245	1384127,2529	401279,7853
	33246	1384130,7014	401278,2392
	33247	1384136,2400	401277,3116
	33248	1384140,8380	401278,4454
	33249	1384144,3911	401280,4037
	33250	1384150,5567	401285,2480
	33251	1384151,2882	401297,3071
	33252	1384148,9891	401302,5637
	33253	1384148,0486	401305,4496
	33254	1384150,4522	401307,7172
	33255	1384154,5277	401311,9430
	33256	1384154,8412	401327,3004
	33257	1384149,1981	401333,7938
	33258	1384140,3155	401340,3902
	33259	1384130,1789	401344,6161
	33260	1384126,9394	401349,5634
	33261	1384119,6243	401354,9231
	33262	1384113,4587	401359,0459
	33263	1384107,7112	401359,8704
	33264	1384102,6951	401360,6950
	33265	1384098,8286	401363,3748
	33266	1384095,0665	401366,5699
	33267	1384095,1710	401373,3725

Сведения о характерных точках границ объекта	№ точки	Координаты	
		X	Y
	33268	1384092,1405	401381,1028
	33269	1384086,8109	401388,8330
	33270	1384081,7949	401396,4602
	33271	1384073,6438	401403,8812
	33272	1384068,7322	401406,5610
	33273	1384065,9107	401406,5610
	33274	1384059,4316	401404,1904
	33275	1384054,4155	401401,2014
	33276	1384051,5940	401396,0479
	33277	1384051,5940	401389,8637
	33278	1384056,0876	401384,1949
	33279	1384059,3271	401381,8243
	33280	1384059,5361	401370,4866
	33281	1384059,4316	401363,6840
	33282	1384055,6696	401360,3858
	33283	1384051,2805	401357,9121
	33284	1384051,0715	401352,8617
	33285	1384054,6245	401350,5941
	33286	1384057,1326	401348,0174
	33287	1384057,7596	401344,2038
	33288	1384054,9380	401340,9056
	33289	1384052,5345	401338,1227
	33290	1384052,3255	401336,2675
	33291	1384054,3110	401332,9692
	33292	1384053,7885	401326,7850
	33293	1384052,6390	401320,2917
	33294	1384052,0120	401316,3750
	33299	1384050,7580	401309,9847
	33295	1384136,1081	396290,7225
	33296	1384159,2606	396280,5757
	33297	1384172,4183	396312,4181
	33298	1384150,0845	396322,1979
	33295	1384136,1081	396290,7225
	33299	1384241,9515	401207,1173
	33300	1384269,2855	401258,6495
	33301	1384308,7537	401217,0253
	33302	1384294,8510	401197,3320
	33303	1384294,3870	401197,7000
	33304	1384283,3350	401187,6230
	33305	1384280,8570	401185,3670
	33306	1384299,7200	401168,7600
	33307	1384345,5570	401123,5828
	33308	1384345,1730	401122,9410
	33309	1384347,8068	401121,3654
	33310	1384406,7050	401063,3150

Сведения о характерных точках границ объекта	№ точки	Координаты	
		X	Y
	33311	1384413,5780	401056,1750
	33312	1384641,7980	400859,5240
	33313	1384661,7878	400844,7057
	33314	1384889,0505	400605,0282
	33315	1384891,7700	400593,5100
	33316	1384898,7100	400552,0300
	33317	1384907,4063	400499,7975
	33318	1384915,2275	400452,8313
	33319	1384900,2152	400468,0971
	33320	1384900,0400	400475,8987
	33321	1384891,8971	400482,6885
	33322	1384886,1409	400487,7236
	33323	1384882,9866	400485,6165
	33324	1384854,8251	400514,2533
	33325	1384856,3644	400491,5036
	33326	1384828,3968	400497,2503
	33327	1384802,5337	400497,4645
	33328	1384788,4472	400529,5219
	33329	1384745,9785	400632,3534
	33330	1384741,0784	400647,4611
	33331	1384551,5443	400844,0797
	33332	1384516,7352	400894,0121
	33333	1384472,7050	400947,7901
	33334	1384429,0905	400997,1636
	33335	1384413,9428	400988,1096
	33336	1384391,8982	401026,3653
	33337	1384391,5482	401026,7152
	33338	1384395,1862	401029,1816
	33299	1384241,9515	401207,1173
	33339	1384282,9162	384168,9051
	33340	1384296,2048	384178,9236
	33341	1384319,9130	384183,4121
	33342	1384373,0598	384224,0026
	33343	1384391,9092	384242,3736
	33344	1384407,6020	384254,5677
	33345	1384430,8572	384264,6625
	33346	1384433,6401	384252,9547
	33347	1384399,2775	384229,2360
	33348	1384341,9627	384182,1675
	33349	1384313,1488	384169,1340
	33350	1384286,1322	384161,2004
	33339	1384282,9162	384168,9051
	33351	1384709,5875	387376,4391
	33352	1384714,1138	387387,6386
	33353	1384715,1025	387390,0850

Сведения о характерных точках границ объекта	№ точки	Координаты	
		X	Y
	33354	1384722,8518	387409,2596
	33355	1384788,6840	387572,1519
	33356	1384800,6460	387568,3270
	33357	1384820,7170	387565,0710
	33358	1384847,2600	387569,8920
	33359	1384845,5254	387575,8733
	33360	1384845,5245	387575,8761
	33361	1384852,7324	387577,8331
	33362	1384854,6730	387578,3600
	33363	1384855,0163	387578,4860
	33364	1384911,2550	387599,1290
	33365	1384907,3100	387613,5570
	33366	1384897,0071	387619,3976
	33367	1384897,0086	387619,3984
	33368	1384932,6416	387637,5556
	33369	1384984,6024	387652,1909
	33370	1385070,5427	387684,4546
	33371	1385324,2314	387808,6664
	33372	1385367,2773	387831,4840
	33373	1385412,4812	387838,9074
	33374	1385441,0309	387873,8654
	33375	1385481,8423	387893,8384
	33376	1385507,8959	387905,8927
	33377	1385536,7720	387913,7184
	33378	1385562,8580	387916,8729
	33379	1385580,2580	387927,0739
	33380	1385596,7806	387925,7703
	33381	1385609,3753	387918,9267
	33382	1385620,9605	387912,0581
	33383	1385634,5404	387906,2196
	33384	1385645,3934	387905,0749
	33385	1385651,5705	387904,4234
	33386	1385659,6356	387905,5594
	33387	1385668,8395	387916,4005
	33388	1385661,1540	387929,6513
	33389	1385653,7623	387932,4420
	33390	1385636,6525	387940,2381
	33391	1385624,5526	387948,0893
	33392	1385616,4845	387953,9896
	33393	1385618,8819	387963,5175
	33394	1385645,8371	387968,8308
	33395	1385646,4779	387968,8576
	33396	1385646,5102	387969,0475
	33397	1385647,8937	387977,1857
	33398	1385661,1090	387979,6833

Сведения о характерных точках границ объекта	№ точки	Координаты	
		X	Y
	33399	1385678,0217	387971,3680
	33400	1385680,0675	387970,3622
	33401	1385695,3409	387972,2376
	33402	1385705,8391	387973,5266
	33403	1385729,1986	387966,7168
	33404	1385741,8076	387961,7768
	33405	1385758,8104	387955,0777
	33406	1385770,4350	387952,5176
	33407	1385773,7546	387943,6504
	33408	1385773,4475	387926,6522
	33409	1385772,7029	387904,1564
	33410	1385766,4103	387885,5892
	33411	1385754,6940	387858,9591
	33412	1385743,9343	387837,3452
	33413	1385732,1118	387820,7155
	33414	1385689,5550	387793,9765
	33415	1385666,7743	387760,9075
	33416	1385663,6268	387728,1314
	33417	1385668,3477	387704,2005
	33418	1385677,9960	387691,2528
	33419	1385686,3744	387665,9218
	33420	1385680,7414	387604,7434
	33421	1385686,6127	387552,4644
	33422	1385703,1089	387486,2403
	33423	1385705,5181	387455,2865
	33424	1385702,9350	387433,4285
	33425	1385720,2144	387417,5701
	33426	1385751,2414	387364,3271
	33427	1385754,5189	387339,6474
	33428	1385782,9319	387287,7047
	33429	1385824,3994	387228,4650
	33430	1385866,6423	387147,0392
	33431	1385892,7334	387056,3221
	33432	1385900,5795	387016,1126
	33433	1385939,6746	386895,8650
	33434	1385942,4775	386786,5098
	33435	1385916,3112	386700,5219
	33436	1385889,3993	386676,2537
	33437	1385885,1924	386667,7790
	33438	1385870,3003	386610,0572
	33439	1385853,0335	386585,3819
	33440	1385828,1860	386568,7327
	33441	1385830,2607	386543,3286
	33442	1385819,9927	386526,8969
	33443	1385796,2080	386484,7300

Сведения о характерных точках границ объекта	№ точки	Координаты	
		X	Y
	33444	1385752,5028	386438,0314
	33445	1385705,3008	386405,2591
	33446	1385694,8541	386411,2237
	33447	1385690,4293	386406,8476
	33448	1385653,0861	386425,6087
	33449	1385638,8943	386412,7848
	33450	1385646,2611	386410,7647
	33451	1385646,4207	386400,0698
	33452	1385629,6527	386383,2874
	33453	1385618,7255	386366,1060
	33454	1385616,4579	386364,6491
	33455	1385595,1928	386311,7130
	33456	1385585,4145	386307,9276
	33457	1385504,1109	386276,4530
	33458	1385374,8380	386226,4084
	33459	1385326,0949	386231,4862
	33460	1385330,0968	386241,4890
	33461	1385332,3506	386247,1223
	33462	1385338,2828	386261,9499
	33463	1385394,8735	386314,0520
	33464	1385402,2554	386320,8485
	33465	1385404,5087	386323,3432
	33466	1385459,1212	386383,8069
	33467	1385579,7873	386410,7531
	33468	1385549,4962	386426,4593
	33469	1385469,8824	386432,1441
	33470	1385427,3937	386420,1154
	33471	1385368,5727	386401,9425
	33472	1385365,5639	386404,8207
	33473	1385355,0300	386401,5750
	33474	1385343,5200	386412,5650
	33475	1385336,6500	386418,6750
	33476	1385332,4000	386427,6650
	33477	1385326,8350	386437,2150
	33478	1385323,5550	386443,8300
	33479	1385321,4250	386452,0750
	33480	1385319,9500	386462,1350
	33481	1385320,0650	386476,1450
	33482	1385323,6800	386490,2500
	33483	1385333,3450	386488,0150
	33484	1385333,9848	386487,6187
	33485	1385337,2710	386490,6067
	33486	1385343,4668	386491,9942
	33487	1385346,8875	386488,4189
	33488	1385354,2273	386482,5709

Сведения о характерных точках границ объекта	№ точки	Координаты	
		X	Y
	33489	1385358,9119	386481,0867
	33490	1385363,3800	386476,7500
	33491	1385365,7918	386471,3465
	33492	1385365,7896	386471,1788
	33493	1385376,8191	386472,5360
	33494	1385378,5750	386480,3550
	33495	1385391,9652	386480,1146
	33496	1385392,1132	386480,7840
	33497	1385416,4268	386480,2787
	33498	1385431,6520	386479,2891
	33499	1385448,7800	386481,3850
	33500	1385458,4868	386481,5528
	33501	1385546,9202	386491,2417
	33502	1385528,1695	386519,8801
	33503	1385459,7092	386515,9513
	33504	1385454,7324	386508,3633
	33505	1385432,7046	386499,8290
	33506	1385424,6009	386501,6086
	33507	1385419,0650	386499,4750
	33508	1385363,2100	386511,6500
	33509	1385340,0550	386520,4150
	33510	1385298,7500	386541,8900
	33511	1385282,9550	386552,3600
	33512	1385247,2850	386576,0900
	33513	1385224,0000	386597,0600
	33514	1385196,5100	386625,4200
	33515	1385162,6850	386662,2050
	33516	1385137,1450	386721,4300
	33517	1385113,7850	386770,5100
	33518	1385104,9700	386789,1750
	33519	1385087,9500	386851,4350
	33520	1385067,4850	386889,8900
	33521	1385058,5250	386921,0550
	33522	1385048,0500	386960,0850
	33523	1385030,3550	386992,3150
	33524	1385018,0134	387011,0523
	33525	1385014,1750	387016,8800
	33526	1385012,3627	387014,6704
	33527	1385007,8800	387009,2050
	33528	1385001,4050	387011,8250
	33529	1384983,3400	387028,4400
	33530	1384955,7350	387057,2900
	33531	1384936,3700	387088,4750
	33532	1384923,1300	387133,4300
	33533	1384895,6200	387184,2950

Сведения о характерных точках границ объекта	№ точки	Координаты	
		X	Y
	33534	1384852,8500	387244,4450
	33535	1384839,1177	387263,9060
	33536	1384835,6750	387268,7850
	33537	1384822,1350	387299,0250
	33538	1384821,8459	387299,8941
	33539	1384822,2167	387296,6024
	33540	1384828,4981	387281,0140
	33541	1384834,2543	387264,5677
	33542	1384838,0924	387253,6015
	33543	1384843,5949	387245,1705
	33544	1384848,9202	387233,6004
	33545	1384861,5165	387215,1938
	33546	1384862,9807	387207,1506
	33547	1384875,7792	387190,2033
	33548	1384883,4647	387178,1083
	33549	1384906,1887	387127,1332
	33550	1384906,4136	387112,0599
	33551	1384909,9626	387101,0361
	33552	1384908,6173	387088,0932
	33553	1384910,3574	387074,5809
	33554	1384915,8669	387066,2018
	33555	1384922,8101	387049,3826
	33556	1384930,9366	387040,8886
	33557	1384933,5732	387034,3127
	33558	1384933,6592	387028,5448
	33559	1384929,6335	387021,0869
	33560	1384946,3758	386993,3958
	33561	1384955,2126	386984,8187
	33562	1384964,4447	386974,0704
	33563	1384969,2638	386967,2478
	33564	1384969,2913	386965,4061
	33565	1384969,3883	386958,9036
	33566	1384973,7905	386955,7035
	33567	1384977,8191	386953,2235
	33568	1384980,8188	386946,7366
	33569	1384986,7480	386938,4791
	33570	1384996,2941	386931,0012
	33571	1385002,6456	386918,7584
	33572	1385005,7428	386905,7414
	33573	1385012,3921	386897,8574
	33574	1385015,4514	386887,3799
	33575	1385019,5882	386877,6441
	33576	1385027,1146	386859,6129
	33577	1385039,0919	386835,1165
	33578	1385039,6604	386821,3359

Сведения о характерных точках границ объекта	№ точки	Координаты	
		X	Y
	33579	1385038,6208	386818,0546
	33580	1385028,1378	386815,3581
	33581	1385023,0966	386812,7428
	33582	1385019,1867	386816,1922
	33583	1385014,5200	386815,0000
	33584	1385005,4900	386815,9550
	33585	1385000,6400	386821,3200
	33586	1384991,9674	386821,9561
	33587	1384991,9617	386821,9565
	33588	1384998,8983	386827,3768
	33589	1385013,4480	386838,7460
	33590	1385001,2530	386858,3470
	33591	1384990,0110	386875,7760
	33592	1384983,1530	386880,3240
	33593	1384975,1960	386881,9260
	33594	1384961,4210	386882,7650
	33595	1384948,1930	386887,8350
	33596	1384941,6420	386893,7700
	33597	1384940,7440	386902,5410
	33598	1384941,5580	386911,6840
	33599	1384943,8790	386918,9950
	33600	1384945,5730	386924,8060
	33601	1384945,8830	386930,1390
	33602	1384940,1600	386937,5590
	33603	1384935,4866	386941,8797
	33604	1384933,9180	386943,3300
	33605	1384925,1470	386954,7910
	33606	1384918,6030	386965,8360
	33607	1384907,9780	386971,7200
	33608	1384898,1920	386977,0810
	33609	1384891,0270	386998,2110
	33610	1384883,3180	387019,4250
	33611	1384883,0260	387020,3300
	33612	1384917,5990	387029,8200
	33613	1384917,1390	387031,8170
	33614	1384911,4710	387037,6530
	33615	1384896,1080	387050,4830
	33616	1384884,8840	387059,3600
	33617	1384881,8730	387059,9250
	33618	1384875,3030	387059,0570
	33619	1384870,2330	387059,1920
	33620	1384868,6560	387061,5500
	33621	1384862,8090	387078,1240
	33622	1384862,9370	387080,4060
	33623	1384864,3420	387090,6800

Сведения о характерных точках границ объекта	№ точки	Координаты	
		X	Y
	33624	1384864,7180	387094,6370
	33625	1384863,6560	387097,7800
	33626	1384854,3120	387110,5690
	33627	1384795,6490	387295,6100
	33628	1384790,9150	387299,8580
	33629	1384786,3050	387301,4500
	33630	1384782,4910	387302,1140
	33631	1384778,9390	387302,1070
	33632	1384757,5610	387293,9120
	33633	1384753,2545	387301,0214
	33634	1384726,3037	387347,5684
	33351	1384709,5875	387376,4391
	33635	1384721,0850	387390,1469
	33636	1384739,8812	387383,9914
	33637	1384765,5097	387379,5049
	33638	1384770,4948	387378,6323
	33639	1384799,0441	387372,4115
	33640	1384810,3509	387366,3488
	33641	1384819,0612	387357,9395
	33642	1384821,4147	387350,3576
	33643	1384819,1247	387338,6739
	33644	1384817,2715	387335,3155
	33645	1384813,0170	387327,6053
	33646	1384812,6927	387319,3114
	33647	1384816,1593	387312,1941
	33648	1384818,9343	387308,6473
	33649	1384815,0450	387320,3400
	33650	1384818,5669	387333,6830
	33651	1384819,9400	387338,8850
	33652	1384831,0800	387366,7050
	33653	1384850,6150	387409,4600
	33654	1384851,6650	387429,3950
	33655	1384847,2350	387463,1900
	33656	1384841,4800	387476,1350
	33657	1384830,0800	387490,4300
	33658	1384818,8350	387502,7250
	33659	1384802,6682	387506,2655
	33660	1384797,7660	387504,5095
	33661	1384784,2457	387497,4952
	33662	1384774,0153	387490,7618
	33663	1384764,4029	387474,1854
	33664	1384764,2374	387446,9099
	33665	1384750,7650	387428,2051
	33666	1384748,8606	387420,4320
	33667	1384746,9563	387415,1927

Сведения о характерных точках границ объекта	№ точки	Координаты	
		X	Y
	33668	1384750,5973	387416,0299
	33669	1384757,2952	387413,1288
	33670	1384765,1691	387410,1147
	33671	1384773,8763	387403,7205
	33672	1384779,0340	387399,1001
	33673	1384793,4987	387391,6175
	33674	1384799,6767	387388,5781
	33675	1384806,2480	387386,9002
	33676	1384813,1620	387384,2895
	33677	1384816,4395	387382,8910
	33678	1384819,0151	387380,0347
	33679	1384817,0524	387378,1962
	33680	1384810,3381	387379,5434
	33681	1384804,5687	387378,1908
	33682	1384803,0040	387378,5573
	33683	1384803,4600	387377,8500
	33684	1384791,0550	387377,9100
	33685	1384783,0000	387379,6850
	33686	1384772,1350	387381,9900
	33687	1384760,5555	387382,9606
	33688	1384753,2850	387383,5700
	33689	1384745,0900	387386,7500
	33690	1384737,2650	387387,5350
	33691	1384724,2900	387390,1800
	33635	1384721,0850	387390,1469
	33692	1384744,8995	384398,0007
	33693	1384747,6949	384402,4839
	33694	1384764,6573	384432,1454
	33695	1384780,6728	384478,6896
	33696	1384815,3568	384533,7312
	33697	1384846,5695	384580,4107
	33698	1384897,6452	384656,7945
	33699	1384918,3568	384673,0124
	33700	1384937,6214	384699,4034
	33701	1384951,8718	384716,4209
	33702	1384966,1218	384733,4384
	33703	1385000,2351	384780,1611
	33704	1385031,5732	384818,4394
	33705	1385051,3731	384852,3446
	33706	1385059,8859	384865,0756
	33707	1385067,2145	384867,3175
	33708	1385074,3240	384869,4924
	33709	1385088,8877	384865,5083
	33710	1385103,4515	384861,5243
	33711	1385104,2334	384861,5360

Сведения о характерных точках границ объекта	№ точки	Координаты	
		X	Y
	33712	1385104,3300	384861,4100
	33713	1385104,4833	384861,5397
	33714	1385117,9526	384861,7407
	33715	1385120,5032	384863,9165
	33716	1385027,7302	384766,6222
	33717	1384949,5561	384690,6784
	33718	1384916,3761	384610,8211
	33692	1384744,8995	384398,0007
	33719	1384860,5170	387884,7120
	33720	1384861,3505	387884,7411
	33721	1384891,2570	387885,7850
	33722	1384929,5860	387885,2850
	33723	1384968,8890	387891,6140
	33724	1385005,2430	387903,7030
	33725	1385040,9910	387919,4600
	33726	1385077,5930	387937,8640
	33727	1385112,1150	387956,2520
	33728	1385151,4440	387975,7360
	33729	1385186,2460	387991,1020
	33730	1385221,9730	388010,1010
	33731	1385259,9000	388033,5810
	33732	1385263,9561	388035,8370
	33733	1385291,4060	388051,1050
	33734	1385323,5920	388067,9060
	33735	1385332,2390	388082,8960
	33736	1385337,2360	388091,5690
	33737	1385364,6330	388103,7850
	33738	1385368,5890	388105,5590
	33739	1385400,7170	388123,5460
	33740	1385435,4350	388141,3580
	33741	1385476,5420	388163,6090
	33742	1385508,7820	388180,8400
	33743	1385541,5520	388198,7910
	33744	1385575,5590	388217,6540
	33745	1385607,4130	388235,7070
	33746	1385639,3610	388253,4830
	33747	1385671,8060	388271,7580
	33748	1385701,9110	388289,2930
	33749	1385733,2130	388314,7880
	33750	1385761,3370	388341,9550
	33751	1385792,9460	388371,1300
	33752	1385830,4640	388392,1390
	33753	1385857,7220	388418,7070
	33754	1385859,5180	388421,0210
	33755	1385864,2670	388425,8030

Сведения о характерных точках границ объекта	№ точки	Координаты	
		X	Y
	33756	1385881,4070	388443,4100
	33757	1385884,7610	388446,9330
	33758	1385898,2410	388460,7810
	33759	1385905,2230	388468,2670
	33760	1385922,8974	388486,1207
	33761	1385940,5150	388503,9170
	33762	1385957,7650	388520,9440
	33763	1385967,2550	388529,9410
	33764	1385977,9310	388541,1680
	33765	1385984,1360	388546,6730
	33766	1385995,1670	388555,4690
	33767	1385997,3460	388557,0020
	33768	1385999,7330	388558,5860
	33769	1386001,0250	388559,6990
	33770	1386003,7700	388561,4810
	33771	1386013,9310	388574,1500
	33772	1386014,5364	388584,2022
	33773	1386029,5570	388833,5880
	33774	1386029,2328	388833,8340
	33775	1385858,2257	388963,6004
	33776	1385855,6179	388963,7913
	33777	1385791,1762	389014,4799
	33778	1385791,1743	389014,4813
	33779	1385831,8730	389063,5600
	33780	1385846,6660	389084,3720
	33781	1385860,9742	389104,2504
	33782	1385861,7520	389105,3310
	33783	1385865,6930	389107,7777
	33784	1385868,6250	389109,5980
	33785	1385872,6690	389109,4000
	33786	1385896,5589	389128,2192
	33787	1385895,9630	389084,5990
	33788	1385900,9356	389084,3666
	33789	1386035,6169	389083,5108
	33790	1386035,7304	389085,3050
	33791	1386049,6008	389109,1875
	33792	1386057,2532	389120,1188
	33793	1386059,2680	389129,1870
	33794	1386068,7430	389130,9460
	33795	1386072,8420	389131,5600
	33796	1386081,6570	389132,3370
	33797	1386087,5040	389133,9470
	33798	1386093,0780	389134,4980
	33799	1386186,1951	389142,9477
	33800	1386354,3841	389087,0259

Сведения о характерных точках границ объекта	№ точки	Координаты	
		X	Y
	33801	1386517,0660	389014,6980
	33802	1386540,5515	389003,3391
	33803	1386547,9591	389000,3300
	33804	1386666,0187	388937,2876
	33805	1386752,1856	388997,2577
	33806	1386748,4540	389039,9660
	33807	1386742,6060	389067,8310
	33808	1386725,3469	389155,2649
	33809	1386688,3225	389320,3204
	33810	1386670,1648	389379,0923
	33811	1386667,4160	389392,4370
	33812	1386663,7714	389410,1304
	33813	1386657,7445	389439,3899
	33814	1386632,9900	389554,2260
	33815	1386626,6725	389591,5736
	33816	1386626,5072	389593,6104
	33817	1386612,5552	389765,6113
	33818	1386612,8993	389839,0599
	33819	1386615,4971	389863,8265
	33820	1386616,6815	389875,1181
	33821	1386608,3953	389878,5376
	33822	1386616,7620	389902,3590
	33823	1386611,6150	389904,8230
	33824	1386627,1280	389930,1980
	33825	1386631,0660	389927,7820
	33826	1386653,9040	389965,8400
	33827	1386664,4120	389980,9260
	33828	1386665,7630	389982,0310
	33829	1386677,9500	389999,2160
	33830	1386680,6590	390004,7930
	33831	1386686,5930	390014,0240
	33832	1386693,4630	390022,8380
	33833	1386701,5070	390028,6570
	33834	1386710,0370	390034,7370
	33835	1386720,8450	390039,7160
	33836	1386715,9030	390059,0460
	33837	1386715,1440	390060,2180
	33838	1386713,1458	390066,6511
	33839	1386707,5314	390065,4513
	33840	1386683,0151	390052,5304
	33841	1386652,6036	390025,3966
	33842	1386624,9994	389988,5722
	33843	1386581,0197	389918,2458
	33844	1386569,6505	389894,5268
	33845	1386547,7220	389904,9290

Сведения о характерных точках границ объекта	№ точки	Координаты	
		X	Y
	33846	1386610,4540	390007,4980
	33847	1386647,2250	390065,5430
	33848	1386695,6225	390142,0120
	33849	1386705,7431	390135,1846
	33850	1386683,7114	390104,1109
	33851	1386697,4039	390081,4629
	33852	1386697,6574	390081,5667
	33853	1386759,7698	390093,8656
	33854	1386795,7764	390100,9862
	33855	1386818,6969	390106,2443
	33856	1386834,3367	390089,9313
	33857	1386834,3359	390089,9302
	33858	1386869,7625	390077,8764
	33859	1386900,0949	390076,7607
	33860	1386908,5255	390075,9573
	33861	1386926,9042	390070,9875
	33862	1386947,4944	390064,1343
	33863	1386979,4995	390055,0890
	33864	1386998,7315	390048,9668
	33865	1386989,7842	390034,9926
	33866	1386924,3191	390040,2681
	33867	1386885,8555	390046,2726
	33868	1386875,2309	390045,9812
	33869	1386842,0175	390045,0703
	33870	1386810,7934	390043,5081
	33871	1386796,4194	390040,7446
	33872	1386775,2992	390034,2073
	33873	1386768,7801	390028,6833
	33874	1386759,5440	390024,6528
	33875	1386751,8382	390026,7306
	33876	1386740,4348	390019,4339
	33877	1386741,0811	390012,8651
	33878	1386736,2056	390008,9550
	33879	1386723,6080	390008,2188
	33880	1386693,7745	389986,9421
	33881	1386673,8145	389965,2645
	33882	1386674,4689	389958,1477
	33883	1386664,1290	389953,0596
	33884	1386645,9442	389922,6373
	33885	1386638,0419	389901,1396
	33886	1386639,2526	389893,4828
	33887	1386644,3325	389883,6910
	33888	1386640,0215	389878,6929
	33889	1386631,2931	389875,8217
	33890	1386630,1632	389869,6388

Сведения о характерных точках границ объекта	№ точки	Координаты	
		X	Y
	33891	1386629,4699	389865,8448
	33892	1386620,8958	389837,8408
	33893	1386621,8773	389808,8009
	33894	1386625,3455	389760,0628
	33895	1386629,2555	389718,4580
	33896	1386639,8729	389594,7233
	33897	1386658,1472	389508,9286
	33898	1386672,7487	389448,8445
	33899	1386679,0063	389396,8589
	33900	1386692,0046	389370,7393
	33901	1386692,6836	389361,9782
	33902	1386700,0702	389344,5460
	33903	1386717,7478	389335,4904
	33904	1386713,4367	389330,4923
	33905	1386704,0703	389333,6417
	33906	1386720,7415	389281,8115
	33907	1386737,6663	389249,7203
	33908	1386746,1818	389230,1121
	33909	1386753,5685	389212,6800
	33910	1386767,6058	389190,4132
	33911	1386773,4137	389168,5719
	33912	1386767,5892	389154,7800
	33913	1386768,5427	389141,8152
	33914	1386786,0191	389095,3012
	33915	1386799,4919	389074,1225
	33916	1386798,8210	389045,6061
	33917	1386812,9236	389018,9547
	33918	1386812,0973	389000,8518
	33919	1386824,1140	388967,0427
	33920	1386820,7464	388940,4297
	33921	1386823,5549	388902,6786
	33922	1386832,4832	388859,6541
	33923	1386838,4276	388831,4612
	33924	1386839,7707	388825,0910
	33925	1386852,1255	388794,0604
	33926	1386886,3628	388722,8353
	33927	1386913,2608	388652,3208
	33928	1386940,5664	388583,9441
	33929	1386962,3338	388521,2259
	33930	1386983,4717	388482,1182
	33931	1386999,6696	388460,9536
	33932	1386996,0974	388444,4336
	33933	1386978,2909	388434,8184
	33934	1386965,0874	388434,6213
	33935	1386946,3889	388434,3424

Сведения о характерных точках границ объекта	№ точки	Координаты	
		X	Y
	33936	1386913,7713	388450,8800
	33937	1386883,7499	388478,9384
	33938	1386847,0207	388515,6680
	33939	1386818,6780	388535,9022
	33940	1386802,7492	388543,5138
	33941	1386792,3685	388541,6241
	33942	1386789,6281	388541,1252
	33943	1386787,5993	388530,1310
	33944	1386798,7244	388519,3330
	33945	1386819,6168	388515,2591
	33946	1386831,4462	388495,1950
	33947	1386822,2670	388484,5995
	33948	1386810,4955	388486,1643
	33949	1386792,6054	388488,5425
	33950	1386771,5168	388505,7702
	33951	1386756,2462	388540,7373
	33952	1386741,1184	388582,5240
	33953	1386719,5563	388608,0565
	33954	1386711,2392	388640,8950
	33955	1386706,5990	388668,1651
	33956	1386690,6477	388708,4939
	33957	1386680,5206	388725,8852
	33958	1386643,8568	388758,2301
	33959	1386628,1999	388778,8281
	33960	1386607,1112	388796,0558
	33961	1386582,6687	388817,6191
	33962	1386573,8873	388813,0633
	33963	1386571,7890	388811,9747
	33964	1386585,1391	388799,0171
	33965	1386606,2931	388777,4048
	33966	1386640,8464	388739,5464
	33967	1386657,6158	388717,8686
	33968	1386674,3525	388698,3831
	33969	1386682,2546	388683,1515
	33970	1386684,5043	388659,6198
	33971	1386676,3772	388629,3868
	33972	1386679,1621	388596,4898
	33973	1386665,1737	388578,7387
	33974	1386652,2199	388579,0434
	33975	1386636,6573	388579,4096
	33976	1386607,8793	388597,6190
	33977	1386581,3426	388612,5726
	33978	1386546,1020	388623,0108
	33979	1386532,5583	388622,6035
	33980	1386513,4484	388622,0289

Сведения о характерных точках границ объекта	№ точки	Координаты	
		X	Y
	33981	1386513,3970	388622,0281
	33982	1386472,1385	388621,4125
	33983	1386467,2873	388621,1143
	33984	1386428,8432	388618,7509
	33985	1386426,0193	388618,9577
	33986	1386394,5409	388621,2625
	33987	1386370,6027	388628,0670
	33988	1386335,3458	388639,6014
	33989	1386306,7640	388644,6569
	33990	1386301,2955	388642,7984
	33991	1386277,9932	388634,8791
	33992	1386276,1099	388638,4147
	33993	1386262,6234	388663,7335
	33994	1386251,1593	388659,4720
	33995	1386228,8225	388651,1688
	33996	1386200,5187	388637,5897
	33997	1386161,3679	388616,1739
	33998	1386119,3775	388593,0645
	33999	1386075,1879	388563,5696
	34000	1386038,4908	388534,1562
	34001	1386010,6946	388519,8399
	34002	1385990,5672	388511,8264
	34003	1385953,9332	388485,5169
	34004	1385930,7334	388457,7660
	34005	1385922,6953	388420,3669
	34006	1385915,8281	388392,1340
	34007	1385911,8196	388366,8571
	34008	1385900,4068	388355,6323
	34009	1385883,6429	388344,3898
	34010	1385874,9360	388317,3055
	34011	1385867,4501	388295,7395
	34012	1385850,2154	388271,0577
	34013	1385814,3112	388241,1652
	34014	1385809,9720	388210,6558
	34015	1385785,7351	388185,3792
	34016	1385768,4604	388164,6878
	34017	1385759,6158	388150,0922
	34018	1385746,2912	388133,4508
	34019	1385728,9266	388120,7488
	34020	1385720,0014	388113,6544
	34021	1385692,6543	388098,3440
	34022	1385674,3115	388083,6369
	34023	1385660,4795	388067,4880
	34024	1385643,6555	388060,4251
	34025	1385623,2101	388055,1894

Сведения о характерных точках границ объекта	№ точки	Координаты	
		X	Y
	34026	1385599,8877	388054,4106
	34027	1385595,9347	388054,3653
	34028	1385582,3756	388054,2099
	34029	1385581,4442	388053,9819
	34030	1385545,8235	388045,2625
	34031	1385524,9862	388030,0288
	34032	1385513,7694	388029,0614
	34033	1385494,8349	388022,3372
	34034	1385476,7786	388021,4939
	34035	1385448,8564	388013,1753
	34036	1385421,6321	388001,0198
	34037	1385400,0527	387985,1370
	34038	1385355,4508	387947,1440
	34039	1385342,5754	387936,2068
	34040	1385333,9144	387935,1135
	34041	1385330,5907	387937,2200
	34042	1385309,8046	387950,3938
	34043	1385297,7013	387959,2550
	34044	1385292,3601	387952,8834
	34045	1385291,7744	387952,1848
	34046	1385292,3918	387941,7017
	34047	1385293,0350	387928,7088
	34048	1385292,6748	387916,7119
	34049	1385291,2605	387908,1989
	34050	1385108,7322	387802,4276
	34051	1385083,6095	387792,2691
	34052	1385043,8390	387780,2615
	34053	1385036,6035	387781,7565
	34054	1385021,7578	387784,8238
	34055	1385026,2329	387809,9490
	34056	1385026,2715	387810,1655
	34057	1385036,6012	387838,6702
	34058	1385037,2785	387839,6606
	34059	1385050,8104	387859,4496
	34060	1385032,7075	387870,5937
	34061	1385026,2311	387865,8595
	34062	1385013,3515	387856,4448
	34063	1385002,7549	387856,2867
	34064	1385000,4638	387856,6335
	34065	1384968,4348	387861,4817
	34066	1384965,7950	387859,4396
	34067	1384955,5389	387851,5057
	34068	1384943,5388	387852,3468
	34069	1384917,1797	387854,1945
	34070	1384909,7577	387853,3875

Сведения о характерных точках границ объекта	№ точки	Координаты	
		X	Y
	34071	1384887,6994	387850,9889
	34072	1384885,9321	387851,8799
	34073	1384869,8056	387860,0101
	33719	1384860,5170	387884,7120
	34074	1385071,5120	397400,6129
	34075	1385200,9380	397933,8380
	34076	1385200,9519	397933,8232
	34077	1385220,3876	397903,9950
	34078	1385227,4384	397893,4402
	34079	1385232,0901	397886,4782
	34080	1385278,1504	397817,5391
	34081	1385281,1697	397812,8633
	34082	1385296,5685	397788,8784
	34083	1385302,8362	397779,1117
	34084	1385302,8359	397779,1110
	34085	1385287,6883	397734,5999
	34086	1385270,7023	397729,1457
	34087	1385272,1191	397724,3703
	34088	1385277,8786	397705,7742
	34089	1385282,6052	397690,5132
	34090	1385272,9778	397687,7439
	34091	1385266,4614	397685,8695
	34092	1385265,8500	397684,5431
	34093	1385269,3133	397672,6286
	34094	1385270,5268	397668,1257
	34095	1385276,3723	397651,2117
	34096	1385270,3449	397649,4835
	34097	1385261,0546	397646,0332
	34098	1385250,8899	397643,6001
	34099	1385243,7872	397641,5447
	34100	1385240,3034	397640,3007
	34101	1385252,2004	397602,0408
	34102	1385249,8627	397592,3982
	34103	1385250,6360	397589,9890
	34104	1385256,4580	397572,7170
	34105	1385244,1783	397568,9510
	34106	1385244,0317	397568,3462
	34107	1385223,5020	397561,9460
	34108	1385228,2140	397545,0830
	34109	1385239,1960	397548,3997
	34110	1385233,9281	397526,6705
	34111	1385238,6600	397511,8830
	34112	1385229,6820	397509,1564
	34113	1385224,5547	397488,0072
	34114	1385212,0300	397484,7310

Сведения о характерных точках границ объекта	№ точки	Координаты	
		X	Y
	34115	1385218,7580	397464,0966
	34116	1385213,4909	397442,3707
	34074	1385071,5120	397400,6129
	34117	1385173,9674	384922,9674
	34118	1385183,4036	384946,7417
	34119	1385203,3292	384972,2465
	34120	1385223,3171	384993,5510
	34121	1385228,5448	384996,1715
	34117	1385173,9674	384922,9674
	34122	1385217,4540	400459,7540
	34123	1385219,2860	400461,5460
	34124	1385220,0160	400462,2030
	34125	1385224,5930	400466,5030
	34126	1385226,1230	400467,9450
	34127	1385233,1630	400474,5920
	34128	1385265,2360	400504,8940
	34129	1385313,6680	400563,2350
	34130	1385358,6690	400646,1780
	34131	1385369,5310	400672,9220
	34132	1385418,6200	400837,2080
	34133	1385426,6830	400873,2740
	34134	1385428,0730	400879,4750
	34135	1385428,5630	400884,8840
	34136	1385430,2850	400903,8530
	34137	1385434,5560	400950,8800
	34138	1385440,9360	401021,2890
	34139	1385452,7330	401093,5700
	34140	1385444,6590	401095,5660
	34141	1385450,7250	401128,7810
	34142	1385483,0020	401268,3130
	34143	1385496,1970	401265,3600
	34144	1385511,1550	401337,6190
	34145	1385510,1800	401348,4890
	34146	1385525,4230	401411,5170
	34147	1385531,8830	401431,0080
	34148	1385527,8610	401449,6820
	34149	1385551,9950	401556,5570
	34150	1385559,1920	401555,5210
	34151	1385588,3920	401707,2150
	34152	1385624,4690	401894,5360
	34153	1385654,3920	402035,0580
	34154	1385657,6910	402034,8390
	34155	1385662,4690	402058,9690
	34156	1385671,4740	402104,3790
	34157	1385669,6960	402126,4140

Сведения о характерных точках границ объекта	№ точки	Координаты	
		X	Y
	34158	1385679,0400	402148,4890
	34159	1385688,9320	402209,4690
	34160	1385724,1870	402361,6630
	34161	1385731,5340	402378,0080
	34162	1385731,6260	402378,5920
	34163	1385740,1590	402433,6120
	34164	1385744,0470	402438,3540
	34165	1385760,7560	402521,0010
	34166	1385763,5388	402534,1713
	34167	1385766,0418	402533,6741
	34168	1385839,6039	402520,2895
	34169	1385839,0960	402517,8650
	34170	1385830,0150	402474,4960
	34171	1385828,1650	402465,7030
	34172	1385824,9160	402450,1870
	34173	1385822,3570	402437,9850
	34174	1385611,7520	401426,5120
	34175	1385609,7010	401416,6380
	34176	1385592,4400	401333,4620
	34177	1385588,6370	401315,4930
	34178	1385574,0880	401245,5660
	34179	1385572,4820	401237,8390
	34180	1385569,6750	401224,3310
	34181	1385568,0470	401216,5270
	34182	1385559,1780	401173,8730
	34183	1385461,6500	400709,7360
	34184	1385448,7400	400663,3480
	34185	1385432,3290	400618,1970
	34186	1385411,9040	400574,7880
	34187	1385388,7230	400533,6600
	34188	1385354,8840	400484,8040
	34189	1385331,2570	400457,4220
	34190	1385298,0900	400422,5500
	34191	1385271,6090	400397,5070
	34192	1385270,1310	400396,1090
	34193	1385264,3930	400390,6780
	34194	1385264,2470	400390,5470
	34195	1385263,3450	400389,7250
	34122	1385217,4540	400459,7540
	34196	1385218,7305	402632,2574
	34197	1385220,2580	402636,4324
	34198	1385246,1961	402707,3284
	34199	1385265,6883	402760,6057
	34200	1385265,2378	402776,2050
	34201	1385264,2089	402811,8285

Сведения о характерных точках границ объекта	№ точки	Координаты	
		X	Y
	34202	1385302,2467	402864,2940
	34203	1385327,0833	402898,5511
	34204	1385384,8298	402901,0040
	34205	1385383,8964	402915,5639
	34206	1385396,2793	402938,6551
	34207	1385421,6406	402985,9483
	34208	1385442,6950	403025,2100
	34209	1385455,2033	403065,7044
	34210	1385477,1481	403098,9792
	34211	1385511,4793	403134,4651
	34212	1385534,9722	403159,8454
	34213	1385592,0759	403130,9733
	34214	1385592,0749	403130,9717
	34215	1385592,0322	403130,9115
	34216	1385218,8999	402632,4837
	34196	1385218,7305	402632,2574
	34217	1385375,1593	402726,7948
	34218	1385402,0740	402768,4771
	34219	1385418,2227	402760,9200
	34220	1385395,2432	402724,8257
	34217	1385375,1593	402726,7948
	34221	1385492,8528	385953,6187
	34222	1385503,6776	385963,7584
	34223	1385511,5562	385979,4861
	34224	1385516,5657	385980,6894
	34225	1385573,5024	386001,5302
	34226	1385652,0532	386035,4152
	34227	1385688,9285	386060,9545
	34228	1385734,3261	386093,8905
	34229	1385749,1400	386105,9245
	34230	1385763,1268	386112,4941
	34231	1385773,6625	386106,7448
	34232	1385773,8930	386091,3004
	34233	1385765,7436	386089,3614
	34234	1385752,2179	386082,3444
	34235	1385755,9942	386072,8595
	34236	1385793,4727	386027,5297
	34237	1385869,2209	385961,4905
	34238	1385968,0102	385916,7341
	34239	1386115,5573	385863,2017
	34240	1386265,1881	385850,4902
	34241	1386369,6398	385861,0151
	34242	1386464,7704	385895,3116
	34243	1386610,1646	385966,2239
	34244	1386652,9356	386004,2223

Сведения о характерных точках границ объекта	№ точки	Координаты	
		X	Y
	34245	1386698,4718	386057,2061
	34246	1386731,3643	386156,3280
	34247	1386746,7960	386223,8068
	34248	1386757,3960	386264,1030
	34249	1386758,9284	386300,0281
	34250	1386735,7694	386403,7784
	34251	1386728,8457	386425,2844
	34252	1386728,5336	386446,2015
	34253	1386729,0430	386447,8092
	34254	1386728,9212	386448,9410
	34255	1386730,3891	386452,0578
	34256	1386741,3784	386486,7423
	34257	1386752,2314	386521,9891
	34258	1386747,7488	386536,7547
	34259	1386751,2801	386602,4730
	34260	1386747,7472	386648,4041
	34261	1386744,4838	386658,5709
	34262	1386729,3738	386705,6440
	34263	1386703,8318	386748,0581
	34264	1386680,9110	386786,1195
	34265	1386635,7101	386835,6619
	34266	1386589,1849	386871,5239
	34267	1386520,8368	386945,2246
	34268	1386446,6683	387008,3777
	34269	1386421,6011	387037,3558
	34270	1386369,5851	387088,0862
	34271	1386365,5694	387086,0030
	34272	1386357,4031	387081,7663
	34273	1386372,8566	387047,6254
	34274	1386355,0837	387036,8994
	34275	1386358,4954	387008,5565
	34276	1386390,2723	386982,1312
	34277	1386413,5529	386924,1966
	34278	1386441,8050	386884,1244
	34279	1386456,3011	386863,5635
	34280	1386464,3305	386842,0980
	34281	1386471,8661	386821,9523
	34282	1386487,4311	386780,3410
	34283	1386481,7668	386759,3347
	34284	1386469,6461	386764,3166
	34285	1386460,7160	386767,9871
	34286	1386448,3103	386778,0154
	34287	1386422,7754	386792,8857
	34288	1386412,4819	386795,6612
	34289	1386386,9265	386805,7408

Сведения о характерных точках границ объекта	№ точки	Координаты	
		X	Y
	34290	1386367,2583	386821,8859
	34291	1386329,5943	386842,2456
	34292	1386304,1503	386844,8548
	34293	1386300,8117	386843,3646
	34294	1386272,9753	386830,9400
	34295	1386268,8052	386809,9560
	34296	1386276,8329	386772,7155
	34297	1386293,9284	386756,1227
	34298	1386295,0293	386755,0541
	34299	1386297,5382	386755,3428
	34300	1386309,9478	386756,7711
	34301	1386334,1652	386736,2107
	34302	1386340,4090	386718,3709
	34303	1386355,8179	386687,2182
	34304	1386374,0367	386668,0627
	34305	1386359,4319	386668,7033
	34306	1386348,6151	386669,1778
	34307	1386326,1370	386673,3256
	34308	1386315,0828	386672,4228
	34309	1386281,3592	386669,6687
	34310	1386272,1029	386669,5306
	34311	1386245,5014	386669,1337
	34312	1386245,2350	386668,9276
	34313	1386233,6825	386659,9908
	34314	1386259,4797	386645,7559
	34315	1386292,4765	386634,6859
	34316	1386290,0316	386630,6344
	34317	1386295,4301	386628,0351
	34318	1386316,8878	386620,5622
	34319	1386318,7131	386621,7748
	34320	1386328,6065	386616,4811
	34321	1386390,0698	386595,0757
	34322	1386432,3017	386570,2764
	34323	1386435,9177	386561,3337
	34324	1386438,7396	386560,4396
	34325	1386463,2730	386550,1395
	34326	1386505,6209	386520,2967
	34327	1386526,3482	386502,6994
	34328	1386530,3135	386499,3329
	34329	1386558,9168	386471,5706
	34330	1386587,5882	386439,2381
	34331	1386598,0017	386405,1095
	34332	1386619,8975	386367,3429
	34333	1386631,9253	386327,1434
	34334	1386645,9200	386308,3055

Сведения о характерных точках границ объекта	№ точки	Координаты	
		X	Y
	34335	1386656,5721	386258,1813
	34336	1386654,8667	386219,3006
	34337	1386636,5630	386169,5062
	34338	1386606,0153	386123,3384
	34339	1386581,4362	386085,6402
	34340	1386549,6267	386072,9757
	34341	1386536,6072	386072,7815
	34342	1386526,7758	386072,6348
	34343	1386517,6355	386072,4984
	34344	1386517,1246	386072,3058
	34345	1386498,6953	386065,3590
	34346	1386488,9865	386052,2624
	34347	1386491,4193	386042,3944
	34348	1386481,6536	386033,1063
	34349	1386471,3779	386035,8189
	34350	1386462,5316	386038,1541
	34351	1386463,8587	386045,8654
	34352	1386454,5856	386055,7821
	34353	1386458,9583	386064,1709
	34354	1386458,9110	386068,3647
	34355	1386458,8346	386075,1392
	34356	1386479,2593	386101,3679
	34357	1386517,1377	386130,4601
	34358	1386548,7853	386166,0775
	34359	1386576,3890	386197,8264
	34360	1386590,9205	386221,9078
	34361	1386593,1217	386225,7956
	34362	1386600,5886	386238,9843
	34363	1386607,4320	386263,5821
	34364	1386611,9033	386284,9329
	34365	1386610,4424	386305,7561
	34366	1386602,1907	386325,8769
	34367	1386598,6816	386335,8550
	34368	1386598,2629	386336,5454
	34369	1386595,4360	386345,0838
	34370	1386582,0536	386383,1364
	34371	1386554,8055	386435,2068
	34372	1386510,7366	386483,8034
	34373	1386460,7263	386516,5794
	34374	1386454,8027	386523,7615
	34375	1386449,8246	386526,9408
	34376	1386456,7266	386509,8716
	34377	1386465,4209	386488,3697
	34378	1386484,1211	386407,5216
	34379	1386487,8076	386338,1369

Сведения о характерных точках границ объекта	№ точки	Координаты	
		X	Y
	34380	1386475,2735	386287,4462
	34381	1386477,4775	386214,7662
	34382	1386475,6924	386156,2615
	34383	1386460,6197	386097,5586
	34384	1386397,2362	386070,0319
	34385	1386349,4409	386066,6607
	34386	1386346,4859	386066,9328
	34387	1386274,9119	386073,5230
	34388	1386216,3676	386077,9656
	34389	1386144,4565	386087,5250
	34390	1386067,3097	386091,6901
	34391	1385981,8732	386116,9963
	34392	1385976,9247	386119,7717
	34393	1385959,6655	386124,4311
	34394	1385948,0085	386127,8660
	34395	1385932,8495	386132,3326
	34396	1385917,7603	386141,4713
	34397	1385911,7390	386148,2610
	34398	1385905,8293	386154,9249
	34399	1385903,4149	386161,0008
	34400	1385898,7769	386163,6021
	34401	1385897,4661	386175,9712
	34402	1385897,2038	386176,6314
	34403	1385893,7001	386194,2005
	34404	1385895,2156	386216,7084
	34405	1385899,2291	386234,6927
	34406	1385917,0051	386267,9023
	34407	1385931,7150	386287,5732
	34408	1385940,7646	386299,6748
	34409	1385956,0390	386315,8668
	34410	1385964,7615	386325,5894
	34411	1385983,3590	386346,3192
	34412	1386007,2985	386371,3921
	34413	1386026,9853	386387,3469
	34414	1386040,0723	386391,8452
	34415	1386041,5492	386392,9992
	34416	1386070,6231	386404,0654
	34417	1386091,6849	386417,6701
	34418	1386137,7939	386420,6657
	34419	1386144,7952	386421,1206
	34420	1386195,7422	386420,7230
	34421	1386203,2800	386420,6642
	34422	1386225,8490	386422,3300
	34423	1386225,5318	386443,5900
	34424	1386255,7560	386466,6347

Сведения о характерных точках границ объекта	№ точки	Координаты	
		X	Y
	34425	1386281,3905	386476,8407
	34426	1386283,5011	386477,6811
	34427	1386293,8736	386477,2599
	34428	1386297,2334	386477,1235
	34429	1386293,7463	386484,6922
	34430	1386291,9458	386488,6002
	34431	1386284,1466	386515,1138
	34432	1386284,7199	386532,2280
	34433	1386285,0562	386542,2675
	34434	1386271,7609	386551,9325
	34435	1386252,5016	386562,8780
	34436	1386243,7452	386563,9093
	34437	1386242,4386	386564,9962
	34438	1386207,7628	386565,5971
	34439	1386206,3753	386564,9778
	34440	1386152,3121	386540,8469
	34441	1386157,5552	386548,7888
	34442	1386171,8072	386570,3768
	34443	1386181,6668	386605,9746
	34444	1386176,0269	386605,7471
	34445	1386181,5402	386614,9782
	34446	1386187,9759	386628,7536
	34447	1386188,2334	386629,6831
	34448	1386190,5876	386639,8689
	34449	1386192,3818	386654,9656
	34450	1386196,4742	386654,7605
	34451	1386212,2678	386688,9067
	34452	1386206,8709	386694,3613
	34453	1386219,9327	386721,5533
	34454	1386228,1224	386769,2037
	34455	1386235,0403	386824,4651
	34456	1386237,9684	386857,1088
	34457	1386238,2290	386859,4132
	34458	1386236,5587	386927,2948
	34459	1386248,5072	386972,5928
	34460	1386252,8602	387022,8584
	34461	1386256,4096	387096,6805
	34462	1386264,4128	387134,8482
	34463	1386265,6820	387140,6831
	34464	1386267,1431	387217,7155
	34465	1386263,8710	387258,8671
	34466	1386239,0812	387316,9753
	34467	1386218,2776	387375,1429
	34468	1386216,3541	387414,9856
	34469	1386211,5888	387486,9760

Сведения о характерных точках границ объекта	№ точки	Координаты	
		X	Y
	34470	1386189,8009	387689,7292
	34471	1386180,3317	387806,5786
	34472	1386163,7502	387809,2081
	34473	1386163,0293	387808,6781
	34474	1386161,0172	387807,1054
	34475	1386154,1448	387801,7341
	34476	1386148,3316	387732,1542
	34477	1386144,5764	387687,9507
	34478	1386126,9210	387613,7403
	34479	1386142,7474	387514,6447
	34480	1386157,1412	387437,6015
	34481	1386144,9211	387442,9376
	34482	1386141,8655	387446,5734
	34483	1386133,1539	387456,9395
	34484	1386106,0378	387470,7176
	34485	1386083,7891	387475,1131
	34486	1386079,7528	387472,8141
	34487	1386069,3654	387466,8975
	34488	1386068,0793	387455,6049
	34489	1386050,7361	387448,0730
	34490	1386024,9819	387443,6885
	34491	1386019,9009	387444,7915
	34492	1385982,6606	387452,8758
	34493	1385954,3779	387496,0926
	34494	1385934,1806	387533,6116
	34495	1385923,4906	387567,6358
	34496	1385913,5602	387599,4894
	34497	1385903,2488	387639,9634
	34498	1385915,1522	387661,5903
	34499	1385925,1230	387668,3242
	34500	1385927,9379	387661,3937
	34501	1385935,1226	387647,1687
	34502	1385941,0125	387641,8336
	34503	1385946,3415	387634,3764
	34504	1385944,4480	387646,1709
	34505	1385955,9441	387662,8820
	34506	1385985,5468	387603,1195
	34507	1386016,2292	387580,3855
	34508	1386019,7786	387581,0316
	34509	1386029,8477	387581,1818
	34510	1386039,4717	387585,1990
	34511	1386046,3212	387593,4357
	34512	1386051,5812	387604,3602
	34513	1386059,3325	387630,0415
	34514	1386062,2169	387644,4167

Сведения о характерных точках границ объекта	№ точки	Координаты	
		X	Y
	34515	1386065,1071	387658,4047
	34516	1386070,8064	387665,8496
	34517	1386072,5347	387679,8202
	34518	1386068,8297	387694,4845
	34519	1386060,9976	387700,1780
	34520	1386052,9979	387717,1024
	34521	1386047,5125	387721,2815
	34522	1386039,6746	387727,3623
	34523	1386027,5074	387738,0267
	34524	1386020,0337	387745,6624
	34525	1386013,2132	387761,4423
	34526	1386000,6818	387770,5519
	34527	1385981,9657	387778,7945
	34528	1385981,7957	387790,1871
	34529	1385972,4920	387787,8117
	34530	1385916,0184	387749,8348
	34531	1385916,1632	387752,1924
	34532	1385911,5400	387747,9172
	34533	1385911,5456	387721,5769
	34534	1385912,3720	387692,1501
	34535	1385919,9787	387675,6072
	34536	1385918,8862	387670,9426
	34537	1385908,8749	387666,9197
	34538	1385900,5114	387650,7081
	34539	1385892,7011	387681,3647
	34540	1385881,0561	387730,6482
	34541	1385881,5304	387796,3474
	34542	1385881,9869	387814,7477
	34543	1385887,6957	387841,8078
	34544	1385900,8855	387869,4503
	34545	1385919,5525	387900,6547
	34546	1385952,4874	387933,0124
	34547	1385987,5427	387951,1988
	34548	1386016,9270	387956,2513
	34549	1386018,6880	387956,9333
	34550	1386024,5624	387957,6025
	34551	1386045,0200	387961,5655
	34552	1386050,2696	387962,5825
	34553	1386079,3171	387960,4256
	34554	1386100,4526	387950,1784
	34555	1386122,1450	387934,9395
	34556	1386140,3279	387920,1678
	34557	1386154,0030	387905,3290
	34558	1386168,7134	387888,0148
	34559	1386168,7965	387887,9418

Сведения о характерных точках границ объекта	№ точки	Координаты	
		X	Y
	34560	1386188,3872	387872,7576
	34561	1386188,6711	387872,4926
	34562	1386204,0081	387865,4374
	34563	1386223,6285	387856,1785
	34564	1386241,2911	387842,8897
	34565	1386251,4589	387829,0181
	34566	1386263,0789	387819,1593
	34567	1386272,6843	387810,9114
	34568	1386407,1062	387619,8694
	34569	1386480,6421	387535,2609
	34570	1386540,5378	387483,9007
	34571	1386595,7845	387424,2880
	34572	1386658,0360	387367,1076
	34573	1386694,6507	387338,0512
	34574	1386731,8363	387302,3274
	34575	1386759,2703	387281,4600
	34576	1386768,6877	387274,5147
	34577	1386829,4027	387229,7378
	34578	1386907,6735	387174,8036
	34579	1386929,7567	387159,7283
	34580	1386944,1479	387149,9040
	34581	1386975,0477	387130,9318
	34582	1387066,7686	387074,6161
	34583	1387145,7907	387009,2843
	34584	1387204,8355	386946,5741
	34585	1387210,6761	386922,5405
	34586	1387227,3965	386904,1512
	34587	1387229,8668	386885,5492
	34588	1387262,6081	386840,5372
	34589	1387285,0984	386804,8005
	34590	1387317,0445	386766,9676
	34591	1387364,8241	386731,8742
	34592	1387392,6695	386702,6869
	34593	1387458,6348	386617,0556
	34594	1387499,6341	386588,0645
	34595	1387548,2902	386560,2841
	34596	1387574,7778	386548,6190
	34597	1387609,6643	386545,7235
	34598	1387608,8971	386544,1665
	34599	1387605,0308	386536,3204
	34600	1387659,4723	386523,1720
	34601	1387644,8165	386501,7903
	34602	1387574,7683	386474,7591
	34603	1387553,4138	386333,4765
	34604	1387546,4566	386287,3945

Сведения о характерных точках границ объекта	№ точки	Координаты	
		X	Y
	34605	1387526,6484	386156,1932
	34606	1387450,0721	386194,8432
	34607	1387461,1167	386330,4837
	34608	1387462,2309	386344,1663
	34609	1387450,2750	386340,2538
	34610	1387333,9694	386302,1938
	34611	1387271,7168	386329,4997
	34612	1387275,8265	386328,8214
	34613	1387265,9071	386333,1541
	34614	1387180,8846	386370,2914
	34615	1387140,4597	386387,9487
	34616	1387144,6898	386385,2177
	34617	1387117,8024	386397,0113
	34618	1387190,6801	386260,2852
	34619	1387253,2816	386129,4650
	34620	1387313,4564	386003,6946
	34621	1387338,5253	385887,8885
	34622	1387326,4501	385927,6230
	34623	1387320,9980	385959,8547
	34624	1387302,3324	386003,0745
	34625	1387284,2695	386047,5461
	34626	1387267,4492	386092,0363
	34627	1387250,6844	386132,7989
	34628	1387240,4475	386152,5311
	34629	1387227,9202	386159,1796
	34630	1387228,0593	386149,8606
	34631	1387239,7334	386117,1003
	34632	1387249,3675	386096,1163
	34633	1387250,8140	386082,4670
	34634	1387239,0099	386082,2909
	34635	1387231,9443	386097,7206
	34636	1387221,2530	386106,2607
	34637	1387211,4054	386099,8997
	34638	1387212,1101	386094,3176
	34639	1387219,7878	386079,5185
	34640	1387243,8870	386005,3095
	34641	1387247,4568	385974,2925
	34642	1387246,8815	385972,9954
	34643	1387248,9576	385953,3787
	34644	1387249,4831	385950,2264
	34645	1387267,3742	385930,4699
	34646	1387277,0825	385904,5158
	34647	1387289,9343	385876,1229
	34648	1387294,1254	385845,1152
	34649	1387295,2750	385809,7123

Сведения о характерных точках границ объекта	№ точки	Координаты	
		X	Y
	34650	1387289,9988	385788,5058
	34651	1387283,2483	385782,8125
	34652	1387273,8737	385786,4010
	34653	1387275,5891	385796,3691
	34654	1387269,7753	385811,1961
	34655	1387260,2245	385826,5887
	34656	1387251,6096	385836,7373
	34657	1387251,5022	385836,4225
	34658	1387255,3656	385819,0593
	34659	1387264,4712	385791,8534
	34660	1387267,1046	385781,9502
	34661	1387273,5676	385765,2687
	34662	1387274,4762	385746,0187
	34663	1387271,6201	385729,1982
	34664	1387264,2111	385684,3465
	34665	1387260,2886	385655,7033
	34666	1387263,0240	385638,9662
	34667	1387262,3562	385600,4292
	34668	1387263,1906	385586,1493
	34669	1387254,9288	385598,4541
	34670	1387248,8504	385603,2778
	34671	1387248,0114	385603,9436
	34672	1387244,5289	385639,8439
	34673	1387234,3006	385683,2110
	34674	1387225,5906	385690,6057
	34675	1387221,1027	385699,8598
	34676	1387222,6313	385714,2672
	34677	1387217,8139	385738,3189
	34678	1387214,5807	385761,1250
	34679	1387211,9880	385769,3211
	34680	1387204,7648	385795,3123
	34681	1387199,5073	385814,4974
	34682	1387199,8285	385892,3657
	34683	1387195,3171	385942,4694
	34684	1387191,8032	385992,9577
	34685	1387188,9357	386023,4598
	34686	1387190,4326	386060,7234
	34687	1387178,5398	386176,5719
	34688	1387152,7008	386279,4544
	34689	1387149,2216	386288,6107
	34690	1387140,6147	386306,5971
	34691	1387119,4607	386349,2199
	34692	1387115,6613	386370,6235
	34693	1387100,6375	386383,1590
	34694	1387087,8942	386432,5436

Сведения о характерных точках границ объекта	№ точки	Координаты	
		X	Y
	34695	1387081,1344	386448,1973
	34696	1387072,7546	386467,6023
	34697	1387093,1654	386445,9242
	34698	1387093,0950	386450,6414
	34699	1387102,8985	386438,3615
	34700	1387110,0048	386428,0392
	34701	1387117,3102	386420,2801
	34702	1387174,2651	386381,6112
	34703	1387211,3778	386366,6397
	34704	1387230,8937	386364,8139
	34705	1387263,5364	386369,5351
	34706	1387308,4720	386343,3893
	34707	1387330,0650	386342,3001
	34708	1387348,7903	386346,8136
	34709	1387372,9773	386358,4655
	34710	1387402,8155	386364,5563
	34711	1387422,0805	386374,4324
	34712	1387428,4466	386377,6960
	34713	1387421,1035	386380,5996
	34714	1387374,3871	386400,9088
	34715	1387361,7756	386400,0819
	34716	1387338,3146	386398,5437
	34717	1387294,6238	386410,4953
	34718	1387272,2641	386420,1677
	34719	1387248,9372	386428,2219
	34720	1387218,1381	386440,7823
	34721	1387177,2219	386461,1780
	34722	1387146,9626	386478,5566
	34723	1387110,2619	386482,1636
	34724	1387106,3251	386480,8189
	34725	1387078,3568	386471,2655
	34726	1387071,2988	386490,6724
	34727	1387070,7848	386501,8489
	34728	1387057,0771	386492,0675
	34729	1387055,2958	386518,1515
	34730	1387053,1988	386565,4015
	34731	1387047,7171	386612,0252
	34732	1387037,9506	386638,9523
	34733	1387029,6408	386657,0392
	34734	1387011,4856	386678,3606
	34735	1387010,8651	386692,8864
	34736	1386994,2850	386719,1258
	34737	1386980,8706	386720,4314
	34738	1386999,1845	386685,3036
	34739	1387015,7045	386661,9775

Сведения о характерных точках границ объекта	№ точки	Координаты	
		X	Y
	34740	1387020,2404	386651,9035
	34741	1387031,3491	386642,2017
	34742	1387039,9628	386616,0166
	34743	1387033,6967	386613,4562
	34744	1387017,1972	386635,4121
	34745	1387000,2110	386653,2493
	34746	1386982,9875	386668,6160
	34747	1386983,0198	386668,8164
	34748	1386981,9543	386667,9501
	34749	1386974,2554	386675,1900
	34750	1386973,5680	386675,3279
	34751	1386953,5551	386693,9422
	34752	1386951,5643	386696,5284
	34753	1386933,4768	386713,5377
	34754	1386913,8481	386737,8830
	34755	1386906,7478	386744,7746
	34756	1386901,8724	386740,8644
	34757	1386905,8888	386728,8640
	34758	1386917,5988	386715,6078
	34759	1386932,6790	386696,9199
	34760	1386951,0232	386679,9253
	34761	1386967,4818	386660,7098
	34762	1386978,4965	386657,3109
	34763	1386990,1164	386631,7189
	34764	1387007,8430	386619,3748
	34765	1387022,4325	386615,2069
	34766	1387028,9398	386601,5990
	34767	1387024,4202	386592,2121
	34768	1387030,7394	386572,8453
	34769	1387018,2193	386548,5377
	34770	1387033,3118	386510,6631
	34771	1387045,7865	386482,8910
	34772	1387047,3366	386470,8537
	34773	1387054,9606	386455,8920
	34774	1387060,4372	386437,8831
	34775	1387064,0527	386416,0091
	34776	1387064,3798	386394,0860
	34777	1387035,9617	386406,5447
	34778	1386988,8598	386422,0138
	34779	1386970,2661	386437,3600
	34780	1386978,9582	386444,9610
	34781	1386975,6172	386447,0993
	34782	1386975,1469	386478,6223
	34783	1386967,8592	386488,6962
	34784	1386949,6500	386508,1069

Сведения о характерных точках границ объекта	№ точки	Координаты	
		X	Y
	34785	1386941,6692	386529,8643
	34786	1386936,3033	386562,9517
	34787	1386923,8103	386607,2238
	34788	1386913,4584	386629,3398
	34789	1386914,7950	386630,0866
	34790	1386891,1395	386670,2606
	34791	1386844,1523	386714,7860
	34792	1386817,5338	386735,2205
	34793	1386808,4047	386740,8403
	34794	1386797,6272	386746,7097
	34795	1386801,1201	386733,0569
	34796	1386806,7522	386722,9992
	34797	1386824,8019	386707,3707
	34798	1386857,1874	386667,8354
	34799	1386887,9777	386624,9870
	34800	1386888,7695	386604,7245
	34801	1386893,1709	386593,5675
	34802	1386901,7939	386580,7890
	34803	1386902,1169	386559,1399
	34804	1386893,5544	386552,6859
	34805	1386882,9075	386567,7592
	34806	1386868,3726	386574,7575
	34807	1386866,5543	386589,1609
	34808	1386855,2614	386593,8025
	34809	1386850,0006	386580,0162
	34810	1386856,3157	386560,9234
	34811	1386871,5307	386514,8276
	34812	1386868,6225	386489,2929
	34813	1386864,4073	386477,8859
	34814	1386855,0554	386461,6805
	34815	1386858,2579	386449,1197
	34816	1386848,8097	386439,3852
	34817	1386848,8931	386430,6123
	34818	1386849,1901	386430,3934
	34819	1386866,6184	386428,5364
	34820	1386892,1340	386444,4422
	34821	1386882,3076	386449,9412
	34822	1386887,6850	386462,7238
	34823	1386906,5156	386460,1820
	34824	1386924,7345	386451,9856
	34825	1386934,1788	386442,3820
	34826	1386957,5294	386427,5765
	34827	1386974,2948	386424,5374
	34828	1386974,7549	386423,0831
	34829	1386975,2793	386423,1007

Сведения о характерных точках границ объекта	№ точки	Координаты	
		X	Y
	34830	1387015,1438	386410,2874
	34831	1387026,8683	386394,5218
	34832	1387038,9924	386387,1288
	34833	1387051,0151	386369,4435
	34834	1387048,2768	386352,7307
	34835	1387053,7904	386344,6324
	34836	1387070,8315	386330,8571
	34837	1387078,4389	386312,4317
	34838	1387088,4417	386306,1849
	34839	1387086,6706	386296,2908
	34840	1387085,9139	386291,8940
	34841	1387095,8693	386286,0123
	34842	1387090,4948	386278,8055
	34843	1387095,3374	386266,5433
	34844	1387101,2067	386258,9561
	34845	1387111,6937	386235,8140
	34846	1387116,6017	386200,8025
	34847	1387134,8558	386171,4721
	34848	1387135,3302	386158,0483
	34849	1387131,0110	386153,5982
	34850	1387125,2848	386151,5941
	34851	1387123,0804	386144,8148
	34852	1387126,9129	386130,9725
	34853	1387132,5712	386113,3288
	34854	1387136,2604	386086,5221
	34855	1387134,9126	386057,4474
	34856	1387138,9249	386045,7210
	34857	1387135,8246	386033,0661
	34858	1387138,8021	386017,2128
	34859	1387137,8898	385986,5000
	34860	1387133,7956	385985,3425
	34861	1387134,1393	385999,0526
	34862	1387126,9576	386046,9718
	34863	1387119,9779	386069,2277
	34864	1387114,1976	386092,1059
	34865	1387107,7140	386121,6211
	34866	1387105,0989	386134,8773
	34867	1387098,9729	386133,1109
	34868	1387102,2041	386118,6318
	34869	1387100,5610	386103,7647
	34870	1387102,5352	386078,0700
	34871	1387104,8541	386032,8781
	34872	1387108,7845	385989,9031
	34873	1387107,9050	385975,3627
	34874	1387110,6170	385967,5613

Сведения о характерных точках границ объекта	№ точки	Координаты	
		X	Y
	34875	1387114,5063	385937,0872
	34876	1387113,5982	385906,1004
	34877	1387116,6315	385888,4844
	34878	1387121,2321	385856,6114
	34879	1387127,1116	385827,0872
	34880	1387128,8314	385812,8596
	34881	1387136,6763	385801,4645
	34882	1387137,7477	385766,3957
	34883	1387145,1916	385745,1270
	34884	1387151,8992	385711,9431
	34885	1387154,5774	385694,4576
	34886	1387168,8895	385663,2506
	34887	1387169,9317	385644,7365
	34888	1387174,4519	385621,1222
	34889	1387173,7257	385598,4580
	34890	1387168,2004	385607,5953
	34891	1387170,3766	385584,8908
	34892	1387161,3535	385551,8018
	34893	1387157,9608	385541,6233
	34894	1387156,7324	385537,9380
	34895	1387153,8336	385529,2413
	34896	1387138,7333	385483,9674
	34897	1387139,7091	385481,6946
	34898	1387137,0089	385471,0340
	34899	1387137,1490	385461,6413
	34900	1387143,3804	385453,1836
	34901	1387151,9165	385450,5700
	34902	1387157,7735	385443,8049
	34903	1387168,8741	385434,6511
	34904	1387174,0398	385419,1045
	34905	1387170,6900	385404,8013
	34906	1387152,1370	385380,6778
	34907	1387146,6603	385380,3220
	34908	1387144,9342	385367,4136
	34909	1387130,3401	385343,0831
	34910	1387130,4315	385336,9574
	34911	1387117,9972	385321,6585
	34912	1387114,3461	385319,9701
	34913	1387111,1644	385314,2041
	34914	1387108,9700	385297,0155
	34915	1387107,4888	385286,7817
	34916	1387092,4639	385253,4713
	34917	1387079,5055	385245,9255
	34918	1387070,5942	385240,8909
	34919	1387065,3889	385233,8692

Сведения о характерных точках границ объекта	№ точки	Координаты	
		X	Y
	34920	1387054,1066	385223,4891
	34921	1387046,4083	385219,2896
	34922	1387037,1618	385209,3483
	34923	1387029,0368	385206,3678
	34924	1387021,3873	385198,9011
	34925	1387015,4261	385187,7835
	34926	1387009,3065	385187,2837
	34927	1387004,8813	385182,7245
	34928	1387000,1148	385173,6670
	34929	1386993,2333	385169,4796
	34930	1386983,8771	385166,8892
	34931	1386979,0131	385164,3658
	34932	1386911,7156	385130,2755
	34933	1386893,9053	385119,3896
	34934	1386884,9210	385119,2555
	34935	1386872,0234	385107,6259
	34936	1386863,0391	385107,4918
	34937	1386843,5343	385100,6653
	34938	1386744,8280	385036,2880
	34939	1386701,0885	385011,1271
	34940	1386683,0927	384998,0435
	34941	1386675,1423	384992,4473
	34942	1386660,6365	384985,6576
	34943	1386636,3059	384976,5304
	34944	1386630,9384	384969,1468
	34945	1386624,5028	384959,9213
	34946	1386607,3020	384938,9758
	34947	1386580,8478	384923,1831
	34948	1386560,4825	384912,1006
	34949	1386549,3156	384903,7217
	34950	1386528,9044	384895,7182
	34951	1386514,0229	384895,4961
	34952	1386511,7024	384913,4259
	34953	1386521,3910	384917,6766
	34954	1386527,5565	384917,2553
	34955	1386536,2801	384917,3854
	34956	1386543,4336	384919,5452
	34957	1386566,9084	384928,6210
	34958	1386577,3350	384940,8321
	34959	1386566,5978	384934,8590
	34960	1386554,8475	384931,2005
	34961	1386551,6842	384930,2156
	34962	1386534,3202	384929,7169
	34963	1386532,5196	384928,6212
	34964	1386519,2006	384926,8827

Сведения о характерных точках границ объекта	№ точки	Координаты	
		X	Y
	34965	1386518,5343	384937,1381
	34966	1386523,4978	384939,5650
	34967	1386523,4476	384939,6772
	34968	1386533,7316	384950,6701
	34969	1386536,0097	384953,1052
	34970	1386576,9243	384977,2522
	34971	1386641,7870	385009,4840
	34972	1386647,9864	385013,2834
	34973	1386676,8452	385030,9701
	34974	1386685,5665	385037,1198
	34975	1386697,7848	385045,7353
	34976	1386710,8124	385054,9214
	34977	1386748,2257	385092,0486
	34978	1386786,9648	385132,7623
	34979	1386803,2614	385148,1318
	34980	1386804,3306	385149,7887
	34981	1386816,5481	385160,6625
	34982	1386836,0269	385179,0331
	34983	1386842,9094	385184,1247
	34984	1386848,9062	385189,4621
	34985	1386886,4813	385216,7126
	34986	1386912,8437	385238,6631
	34987	1386920,7577	385243,4788
	34988	1386946,1546	385267,0159
	34989	1386970,2576	385293,1274
	34990	1386973,4746	385300,1096
	34991	1386969,0589	385300,0437
	34992	1386958,1345	385303,3151
	34993	1386952,9243	385307,2442
	34994	1386935,8843	385298,4039
	34995	1386902,6838	385260,1302
	34996	1386883,4742	385243,2440
	34997	1386849,6160	385210,6845
	34998	1386824,7862	385186,8457
	34999	1386793,7211	385158,9070
	35000	1386787,5969	385147,3677
	35001	1386789,9241	385140,3848
	35002	1386784,5674	385130,7713
	35003	1386767,4360	385123,9156
	35004	1386767,1679	385117,3114
	35005	1386740,7622	385093,0836
	35006	1386727,3350	385083,7164
	35007	1386712,0475	385076,1548
	35008	1386704,8962	385063,9479
	35009	1386694,7574	385055,3631

Сведения о характерных точках границ объекта	№ точки	Координаты	
		X	Y
	35010	1386683,8526	385048,9669
	35011	1386669,3092	385040,6831
	35012	1386653,2120	385038,2429
	35013	1386642,2962	385032,5799
	35014	1386634,3133	385026,9607
	35015	1386619,1078	385013,9002
	35016	1386602,4524	384999,7181
	35017	1386587,8981	384992,1674
	35018	1386563,0792	384984,4636
	35019	1386539,7595	384974,5821
	35020	1386524,4173	384970,6865
	35021	1386504,0741	384957,9160
	35022	1386490,9861	384950,3873
	35023	1386458,8135	384944,0404
	35024	1386436,1067	384942,2349
	35025	1386438,5359	384926,8709
	35026	1386382,5183	384896,7011
	35027	1386341,7225	384878,4921
	35028	1386298,1033	384852,9074
	35029	1386260,1089	384843,5403
	35030	1386259,6239	384843,4810
	35031	1386231,0533	384828,9511
	35032	1386202,8985	384822,1418
	35033	1386177,7402	384821,7664
	35034	1386148,1231	384830,5142
	35035	1386144,1992	384832,4592
	35036	1386142,5131	384827,9028
	35037	1386143,1442	384819,3520
	35038	1386129,5140	384821,6663
	35039	1386111,7888	384828,4514
	35040	1386088,9766	384838,6855
	35041	1386078,6376	384856,6588
	35042	1386087,6468	384860,3180
	35043	1386075,3457	384877,3445
	35044	1386070,1334	384882,2563
	35045	1386059,5224	384889,1039
	35046	1386047,7106	384904,5375
	35047	1386047,4288	384907,7978
	35048	1386037,5255	384921,5038
	35049	1386033,0417	384932,8453
	35050	1386031,1651	384933,4961
	35051	1386022,8248	384952,5063
	35052	1386022,7290	384958,9307
	35053	1386016,8836	384973,7163
	35054	1386012,8162	384984,0043

Сведения о характерных точках границ объекта	№ точки	Координаты	
		X	Y
	35055	1386007,7960	384996,7028
	35056	1385991,7942	385031,6695
	35057	1385965,3689	385081,9912
	35058	1385956,4825	385108,8318
	35059	1385928,8379	385169,2400
	35060	1385861,3047	385314,0876
	35061	1385853,5002	385325,0846
	35062	1385840,9774	385357,6864
	35063	1385836,1185	385368,1080
	35064	1385812,9948	385403,6415
	35065	1385805,4015	385411,6428
	35066	1385773,3818	385466,2610
	35067	1385746,8551	385512,1848
	35068	1385725,6259	385550,7073
	35069	1385726,8315	385549,4410
	35070	1385723,4604	385554,6369
	35071	1385701,4956	385588,4911
	35072	1385694,2071	385599,7248
	35073	1385672,7383	385657,8173
	35074	1385656,3824	385691,6568
	35075	1385646,2320	385722,1162
	35076	1385641,7167	385741,8536
	35077	1385642,8061	385742,1428
	35078	1385640,8948	385751,0093
	35079	1385638,8061	385760,6984
	35080	1385648,5118	385763,7687
	35081	1385663,6013	385732,7891
	35082	1385679,6948	385699,8741
	35083	1385701,8270	385654,3723
	35084	1385703,1802	385629,0386
	35085	1385707,4726	385602,7736
	35086	1385731,5256	385559,2508
	35087	1385767,1905	385521,7521
	35088	1385793,0915	385485,0829
	35089	1385809,0250	385462,8922
	35090	1385826,5311	385458,3973
	35091	1385830,8342	385460,2095
	35092	1385831,8085	385470,3555
	35093	1385814,3484	385504,0830
	35094	1385793,3973	385529,9443
	35095	1385781,3781	385551,2183
	35096	1385765,3719	385578,2836
	35097	1385753,3239	385600,3090
	35098	1385743,8060	385615,5184
	35099	1385722,9358	385653,8714

Сведения о характерных точках границ объекта	№ точки	Координаты	
		X	Y
	35100	1385694,3255	385695,6564
	35101	1385687,0547	385718,2899
	35102	1385689,8472	385722,4665
	35103	1385689,9103	385722,4306
	35104	1385689,0805	385724,3929
	35105	1385689,9536	385731,2320
	35106	1385700,7506	385726,5173
	35107	1385714,7342	385704,2975
	35108	1385723,8868	385679,0802
	35109	1385730,0128	385660,6438
	35110	1385739,6473	385647,5722
	35111	1385740,0051	385647,6031
	35112	1385740,7952	385656,9040
	35113	1385745,4080	385674,5256
	35114	1385761,9383	385677,6977
	35115	1385778,5557	385675,0202
	35116	1385784,5072	385668,2829
	35117	1385786,7334	385649,7883
	35118	1385786,1332	385643,2986
	35119	1385787,6872	385648,5056
	35120	1385792,2127	385648,0122
	35121	1385792,9388	385649,8809
	35122	1385797,4577	385649,9483
	35123	1385818,0331	385643,4292
	35124	1385823,9676	385630,7873
	35125	1385830,2240	385614,6175
	35126	1385830,3603	385605,4855
	35127	1385829,6156	385595,6719
	35128	1385825,2407	385590,2599
	35129	1385822,1856	385585,9815
	35130	1385816,4012	385585,4496
	35131	1385814,1207	385588,9801
	35132	1385813,9450	385589,4819
	35133	1385811,9226	385587,6706
	35134	1385808,6212	385590,2676
	35135	1385793,7853	385622,4639
	35136	1385788,6170	385630,2308
	35137	1385789,2513	385628,2642
	35138	1385798,4231	385610,8013
	35139	1385803,9781	385596,8489
	35140	1385809,4599	385587,7966
	35141	1385810,8893	385581,5800
	35142	1385814,2769	385578,5116
	35143	1385817,3518	385566,5273
	35144	1385819,6988	385558,5421

Сведения о характерных точках границ объекта	№ точки	Координаты	
		X	Y
	35145	1385830,3167	385533,7490
	35146	1385833,5844	385527,4503
	35147	1385842,6077	385531,8936
	35148	1385841,4613	385543,1235
	35149	1385839,3513	385553,3466
	35150	1385833,2849	385566,3224
	35151	1385822,4729	385579,5492
	35152	1385824,6735	385585,8761
	35153	1385828,6257	385594,0366
	35154	1385846,7773	385571,7721
	35155	1385850,9103	385565,8219
	35156	1385852,7564	385567,7239
	35157	1385859,1923	385569,3794
	35158	1385870,4220	385563,3090
	35159	1385874,3348	385554,9017
	35160	1385878,4570	385547,3886
	35161	1385880,5779	385539,6229
	35162	1385880,8571	385535,8397
	35163	1385877,8186	385530,4476
	35164	1385877,8699	385527,0082
	35165	1385889,6648	385510,0273
	35166	1385892,1189	385512,0654
	35167	1385896,9057	385512,9940
	35168	1385906,4407	385494,4483
	35169	1385915,9041	385480,7020
	35170	1385925,8894	385466,4492
	35171	1385936,0870	385449,4564
	35172	1385946,6070	385433,8399
	35173	1385954,0007	385420,9201
	35174	1385975,2351	385377,5598
	35175	1385977,6061	385366,1508
	35176	1385983,4530	385359,1853
	35177	1385988,3734	385354,7974
	35178	1385992,5061	385351,9562
	35179	1385996,6467	385348,5875
	35180	1386002,1024	385345,5022
	35181	1386007,1231	385345,0493
	35182	1386007,4461	385349,9361
	35183	1386006,8416	385355,0729
	35184	1386005,9281	385363,2399
	35185	1386005,4261	385370,3575
	35186	1386009,2004	385373,8444
	35187	1386011,4529	385373,2183
	35188	1386013,3548	385369,5522
	35189	1386016,5995	385364,3228

Сведения о характерных точках границ объекта	№ точки	Координаты	
		X	Y
	35190	1386018,7751	385360,0010
	35191	1386022,5947	385351,6135
	35192	1386023,7111	385347,5399
	35193	1386027,0030	385339,1445
	35194	1386028,1371	385333,8836
	35195	1386028,2355	385327,2878
	35196	1386026,6982	385327,4111
	35197	1386060,0121	385311,0255
	35198	1386068,4066	385315,5791
	35199	1386066,9772	385317,2182
	35200	1386064,8656	385322,1878
	35201	1386063,3537	385324,2027
	35202	1386059,6334	385325,2585
	35203	1386056,3250	385323,5421
	35204	1386053,9563	385320,9136
	35205	1386051,1647	385321,7981
	35206	1386049,4649	385323,9954
	35207	1386044,1665	385331,5106
	35208	1386035,7421	385349,9074
	35209	1386011,2096	385392,6988
	35210	1385974,4550	385447,7179
	35211	1385967,7055	385453,1740
	35212	1386006,9088	385383,0030
	35213	1386000,6623	385379,5757
	35214	1385994,7364	385379,4873
	35215	1385990,9112	385387,5801
	35216	1385979,9218	385404,0864
	35217	1385976,0745	385413,6607
	35218	1385962,0669	385433,8265
	35219	1385955,9974	385443,3676
	35220	1385952,8797	385453,6937
	35221	1385940,7351	385473,1463
	35222	1385935,4394	385480,4763
	35223	1385922,1007	385505,4679
	35224	1385896,7611	385540,2826
	35225	1385876,6674	385571,1006
	35226	1385875,1347	385578,8702
	35227	1385878,1353	385580,0468
	35228	1385886,4168	385581,3022
	35229	1385891,3653	385578,3578
	35230	1385891,8495	385571,1967
	35231	1385897,2765	385561,4684
	35232	1385900,7670	385555,1068
	35233	1385906,8978	385548,7845
	35234	1385913,2763	385551,1433

Сведения о характерных точках границ объекта	№ точки	Координаты	
		X	Y
	35235	1385906,0139	385557,4487
	35236	1385906,2673	385565,7527
	35237	1385909,2117	385570,7012
	35238	1385917,4537	385574,5970
	35239	1385929,1918	385571,7539
	35240	1385932,2994	385565,7638
	35241	1385935,0693	385557,1277
	35242	1385935,1931	385548,8294
	35243	1385942,7482	385548,1876
	35244	1385953,4054	385541,9328
	35245	1385968,1836	385537,6260
	35246	1385977,6135	385537,7667
	35247	1385992,0032	385534,2086
	35248	1386003,7525	385530,6111
	35249	1386012,5012	385525,8370
	35250	1386012,5969	385519,4247
	35251	1386007,7496	385515,5795
	35252	1386000,1719	385517,7301
	35253	1385994,5590	385514,6282
	35254	1385999,1810	385508,2834
	35255	1386012,4785	385502,0680
	35256	1386020,4728	385497,2827
	35257	1386024,3348	385491,3038
	35258	1386015,4840	385488,2237
	35259	1386013,9822	385479,4976
	35260	1386024,0071	385463,8716
	35261	1386038,1476	385464,0826
	35262	1386047,4825	385458,2380
	35263	1386062,7837	385453,5705
	35264	1386076,9404	385452,6937
	35265	1386084,1324	385444,6413
	35266	1386078,3203	385433,1309
	35267	1386088,2883	385421,3119
	35268	1386098,7191	385414,9397
	35269	1386099,9286	385406,7980
	35270	1386111,5282	385395,0034
	35271	1386125,7742	385388,1442
	35272	1386130,6878	385386,0266
	35273	1386126,4593	385380,4341
	35274	1386127,5247	385378,4810
	35275	1386129,4437	385374,8827
	35276	1386131,4942	385369,4209
	35277	1386134,1508	385365,0045
	35278	1386147,9106	385354,2490
	35279	1386162,4982	385341,4413

Сведения о характерных точках границ объекта	№ точки	Координаты	
		X	Y
	35280	1386183,3156	385324,6133
	35281	1386204,0001	385316,6954
	35282	1386212,3373	385309,2788
	35283	1386213,8513	385299,7037
	35284	1386220,2960	385281,2901
	35285	1386208,5011	385290,7118
	35286	1386190,4354	385306,8953
	35287	1386156,4114	385335,8662
	35288	1386130,6633	385361,5327
	35289	1386106,3268	385384,4781
	35290	1386075,7809	385410,0731
	35291	1386048,0686	385429,5405
	35292	1386009,2775	385456,3835
	35293	1385982,9667	385473,8151
	35294	1385998,9660	385458,2863
	35295	1386015,7529	385435,9137
	35296	1386077,5403	385384,0486
	35297	1386098,8294	385363,3855
	35298	1386089,6775	385347,5634
	35299	1386085,7914	385347,3201
	35300	1386081,6428	385352,2593
	35301	1386072,2151	385363,4174
	35302	1386060,8858	385377,8811
	35303	1386053,0417	385382,2095
	35304	1386050,6979	385377,9143
	35305	1386057,1544	385367,2676
	35306	1386068,3344	385350,3937
	35307	1386074,9485	385341,6016
	35308	1386082,3061	385332,6354
	35309	1386087,0324	385326,2230
	35310	1386086,9723	385325,6501
	35311	1386090,1108	385327,3526
	35312	1386108,7228	385319,0426
	35313	1386098,8438	385330,4248
	35314	1386094,4674	385336,8918
	35315	1386094,7438	385343,1935
	35316	1386097,7842	385350,4627
	35317	1386102,2124	385360,1019
	35318	1386106,0607	385356,3668
	35319	1386133,3126	385321,8106
	35320	1386152,1285	385290,7154
	35321	1386171,2170	385272,7508
	35322	1386230,7403	385224,5457
	35323	1386247,5169	385202,8585
	35324	1386326,7538	385139,4509

Сведения о характерных точках границ объекта	№ точки	Координаты	
		X	Y
	35325	1386351,2431	385128,1415
	35326	1386375,9535	385120,6764
	35327	1386413,4123	385111,4140
	35328	1386447,8661	385099,5883
	35329	1386451,4009	385098,4937
	35330	1386477,5413	385096,1694
	35331	1386516,2181	385095,0672
	35332	1386542,3577	385098,7168
	35333	1386557,4500	385102,4708
	35334	1386513,6740	385099,8846
	35335	1386490,3502	385100,9077
	35336	1386487,5268	385106,3500
	35337	1386554,6749	385108,7230
	35338	1386581,3439	385113,2341
	35339	1386613,4244	385122,6249
	35340	1386615,8134	385123,2888
	35341	1386637,8238	385135,6700
	35342	1386663,0338	385146,7863
	35343	1386705,9708	385166,9807
	35344	1386734,1988	385182,8258
	35345	1386760,9313	385200,5690
	35346	1386806,2978	385238,0520
	35347	1386844,4915	385277,1267
	35348	1386865,4141	385302,1224
	35349	1386886,9947	385328,0735
	35350	1386888,3222	385330,0432
	35351	1386904,3772	385350,1084
	35352	1386928,9281	385385,0334
	35353	1386957,5113	385446,9324
	35354	1386982,9187	385492,8453
	35355	1387004,3528	385535,9697
	35356	1387026,6516	385592,2194
	35357	1387037,6960	385621,0714
	35358	1387036,6198	385638,2676
	35359	1387033,8558	385658,7172
	35360	1387020,4144	385680,6468
	35361	1387017,5038	385671,0654
	35362	1387008,9890	385639,9457
	35363	1387002,6698	385616,9690
	35364	1386989,3962	385574,7715
	35365	1386985,2706	385560,0826
	35366	1386980,8057	385548,7195
	35367	1386974,5363	385532,1159
	35368	1386971,2752	385527,4328
	35369	1386969,1076	385517,4075

Сведения о характерных точках границ объекта	№ точки	Координаты	
		X	Y
	35370	1386957,2582	385496,2310
	35371	1386949,7732	385483,4471
	35372	1386937,6429	385461,6871
	35373	1386937,6936	385458,2845
	35374	1386914,8480	385425,7295
	35375	1386904,4652	385405,4613
	35376	1386888,1891	385372,9532
	35377	1386867,5110	385340,5890
	35378	1386844,8977	385311,5481
	35379	1386799,1935	385264,2080
	35380	1386781,3781	385244,6542
	35381	1386757,9709	385230,5278
	35382	1386730,4461	385202,1691
	35383	1386696,8244	385186,7094
	35384	1386672,2424	385172,1719
	35385	1386614,4558	385148,8348
	35386	1386578,4095	385137,3634
	35387	1386525,8851	385131,1129
	35388	1386449,9944	385133,7390
	35389	1386438,6351	385139,3780
	35390	1386410,2775	385150,7426
	35391	1386397,5874	385153,9700
	35392	1386395,3160	385157,3528
	35393	1386377,3134	385161,6968
	35394	1386368,5185	385167,2032
	35395	1386340,4282	385179,4553
	35396	1386318,1151	385191,5718
	35397	1386292,0702	385212,7621
	35398	1386284,1026	385209,0468
	35399	1386279,6359	385211,7466
	35400	1386278,1498	385218,6408
	35401	1386281,0974	385225,0478
	35402	1386276,6182	385228,5775
	35403	1386263,3646	385245,3939
	35404	1386247,6712	385258,8541
	35405	1386243,2829	385265,5666
	35406	1386243,9104	385269,8641
	35407	1386249,8451	385270,0419
	35408	1386268,4520	385267,7868
	35409	1386286,4038	385252,8584
	35410	1386311,1961	385232,1223
	35411	1386364,3397	385206,7438
	35412	1386388,1873	385192,7476
	35413	1386399,3866	385177,7184
	35414	1386414,6803	385171,1927

Сведения о характерных точках границ объекта	№ точки	Координаты	
		X	Y
	35415	1386444,6567	385170,7957
	35416	1386474,2930	385164,9061
	35417	1386517,8497	385159,6463
	35418	1386565,2536	385161,7501
	35419	1386604,4327	385175,1758
	35420	1386660,5762	385199,1275
	35421	1386685,6779	385209,3469
	35422	1386706,0914	385218,2123
	35423	1386737,4079	385242,2216
	35424	1386760,2103	385263,1076
	35425	1386771,6817	385268,8432
	35426	1386802,4490	385300,9770
	35427	1386830,6230	385334,7843
	35428	1386860,5216	385367,7612
	35429	1386871,7696	385388,4748
	35430	1386884,6207	385416,4890
	35431	1386901,3745	385441,1371
	35432	1386917,7960	385459,3597
	35433	1386927,0639	385469,3428
	35434	1386925,6204	385480,0222
	35435	1386923,7490	385490,6952
	35436	1386932,0971	385504,9450
	35437	1386943,4600	385517,9557
	35438	1386948,0141	385528,2965
	35439	1386956,0684	385533,5531
	35440	1386958,2530	385559,2680
	35441	1386966,6458	385570,5221
	35442	1386969,9799	385576,5644
	35443	1386973,1034	385596,7288
	35444	1386971,1809	385610,8253
	35445	1386962,9350	385618,4069
	35446	1386953,9802	385616,1331
	35447	1386947,1458	385586,4966
	35448	1386933,7644	385536,6446
	35449	1386920,1659	385501,3427
	35450	1386898,8836	385464,6420
	35451	1386879,3769	385423,6874
	35452	1386854,2814	385384,3616
	35453	1386823,9868	385349,2386
	35454	1386784,1827	385308,3828
	35455	1386778,5708	385300,4194
	35456	1386780,2882	385297,3409
	35457	1386777,7228	385293,2434
	35458	1386768,9078	385291,9180
	35459	1386751,6663	385279,2444

Сведения о характерных точках границ объекта	№ точки	Координаты	
		X	Y
	35460	1386731,2746	385259,9221
	35461	1386717,2584	385254,7388
	35462	1386679,4901	385230,1333
	35463	1386646,5217	385217,2059
	35464	1386622,6211	385207,7299
	35465	1386578,8530	385196,2995
	35466	1386510,2194	385184,4980
	35467	1386480,2696	385191,5124
	35468	1386452,0640	385192,7496
	35469	1386417,0917	385203,0052
	35470	1386402,8034	385216,0566
	35471	1386372,0124	385223,8875
	35472	1386357,0065	385229,4668
	35473	1386341,9760	385236,7038
	35474	1386306,0016	385258,5509
	35475	1386269,5448	385284,9505
	35476	1386262,3945	385291,8906
	35477	1386257,3534	385296,3750
	35478	1386248,1495	385302,0409
	35479	1386245,9723	385309,0552
	35480	1386235,9334	385315,1232
	35481	1386224,2862	385317,8510
	35482	1386217,9462	385326,0467
	35483	1386209,1072	385335,0342
	35484	1386197,8374	385340,2548
	35485	1386190,7180	385345,1227
	35486	1386176,4792	385354,8587
	35487	1386168,5897	385355,7772
	35488	1386168,3299	385359,2967
	35489	1386151,0077	385367,3286
	35490	1386145,7532	385372,2244
	35491	1386137,6533	385373,3471
	35492	1386132,0865	385378,3418
	35493	1386130,6840	385382,0516
	35494	1386132,4186	385385,2807
	35495	1386172,7548	385367,8973
	35496	1386190,6535	385363,4938
	35497	1386210,2946	385356,1441
	35498	1386221,4076	385351,2148
	35499	1386232,1721	385341,1851
	35500	1386240,4264	385337,3615
	35501	1386240,7803	385339,8441
	35502	1386267,3075	385334,5944
	35503	1386321,9538	385310,7106
	35504	1386351,5276	385287,8640

Сведения о характерных точках границ объекта	№ точки	Координаты	
		X	Y
	35505	1386384,4585	385288,9030
	35506	1386384,5233	385289,5347
	35507	1386380,2656	385290,3204
	35508	1386374,9087	385293,6372
	35509	1386371,0343	385297,1885
	35510	1386365,2941	385297,7397
	35511	1386357,2713	385301,8660
	35512	1386344,0057	385308,7800
	35513	1386332,6012	385311,9005
	35514	1386312,5412	385321,3302
	35515	1386297,2042	385327,1380
	35516	1386280,5446	385336,4208
	35517	1386251,3214	385346,6282
	35518	1386231,6465	385355,7072
	35519	1386209,4091	385366,1777
	35520	1386194,5581	385371,3573
	35521	1386175,2080	385379,9646
	35522	1386158,4369	385386,0686
	35523	1386143,7092	385393,6329
	35524	1386130,1643	385396,4491
	35525	1386125,9544	385401,7874
	35526	1386131,1955	385401,8656
	35527	1386143,6381	385398,3975
	35528	1386156,0807	385394,9295
	35529	1386180,9659	385387,9933
	35530	1386197,0128	385381,6643
	35531	1386251,4985	385355,0521
	35532	1386284,3628	385347,9243
	35533	1386311,1567	385339,1823
	35534	1386349,5797	385316,9012
	35535	1386353,7688	385316,9638
	35536	1386367,5238	385314,1217
	35537	1386398,6203	385297,8258
	35538	1386427,0886	385284,4609
	35539	1386438,6060	385282,8121
	35540	1386467,8220	385283,9537
	35541	1386497,7760	385282,2835
	35542	1386514,3294	385292,4102
	35543	1386529,6241	385311,9093
	35544	1386519,9148	385312,2055
	35545	1386507,7513	385310,5004
	35546	1386500,1576	385308,8635
	35547	1386496,3210	385310,7108
	35548	1386488,2669	385314,3997
	35549	1386462,7575	385313,6382

Сведения о характерных точках границ объекта	№ точки	Координаты	
		X	Y
	35550	1386460,4328	385316,2698
	35551	1386456,9259	385321,5502
	35552	1386445,5297	385319,4756
	35553	1386434,5143	385317,4067
	35554	1386422,3905	385313,0359
	35555	1386411,2785	385317,4409
	35556	1386407,0269	385321,5675
	35557	1386408,8685	385325,7849
	35558	1386405,7254	385332,2134
	35559	1386375,0800	385333,9091
	35560	1386351,3772	385345,9703
	35561	1386304,1276	385359,6404
	35562	1386270,6258	385371,5553
	35563	1386245,6652	385380,3307
	35564	1386227,9198	385387,2534
	35565	1386215,4297	385392,2944
	35566	1386206,2353	385395,4242
	35567	1386195,6368	385405,0673
	35568	1386210,7301	385400,7186
	35569	1386222,5767	385395,0146
	35570	1386229,1386	385393,1523
	35571	1386238,9376	385393,2985
	35572	1386261,8994	385387,1070
	35573	1386274,3504	385384,6791
	35574	1386290,1751	385375,1141
	35575	1386305,8632	385374,6947
	35576	1386318,2753	385374,8799
	35577	1386328,0255	385378,2925
	35578	1386318,1486	385383,3724
	35579	1386270,2749	385395,0729
	35580	1386221,0947	385406,7539
	35581	1386201,1018	385411,0295
	35582	1386185,0286	385415,3636
	35583	1386161,7109	385423,5100
	35584	1386147,2903	385426,5619
	35585	1386144,0581	385424,2268
	35586	1386136,8234	385427,3859
	35587	1386131,5436	385430,9009
	35588	1386123,9336	385437,3214
	35589	1386112,1309	385440,0857
	35590	1386094,7414	385445,0535
	35591	1386084,5183	385451,4351
	35592	1386084,4257	385457,6411
	35593	1386090,6334	385461,5537
	35594	1386110,3654	385461,8481

Сведения о характерных точках границ объекта	№ точки	Координаты	
		X	Y
	35595	1386114,6203	385460,3245
	35596	1386120,6614	385460,1364
	35597	1386163,7000	385467,8355
	35598	1386175,2545	385479,1955
	35599	1386135,8482	385494,4298
	35600	1386106,7539	385495,0345
	35601	1386080,6823	385501,9168
	35602	1386070,2970	385501,7618
	35603	1386045,3259	385504,5055
	35604	1386029,6705	385509,4657
	35605	1386033,7162	385516,7974
	35606	1386043,0629	385516,9369
	35607	1386059,7568	385511,9921
	35608	1386081,5659	385512,3176
	35609	1386102,3054	385514,7045
	35610	1386127,2455	385514,0379
	35611	1386143,8620	385514,2858
	35612	1386156,4638	385505,1250
	35613	1386175,2967	385496,0572
	35614	1386206,5300	385491,3294
	35615	1386211,3023	385491,4006
	35616	1386260,7216	385496,0994
	35617	1386306,6490	385496,7846
	35618	1386332,7973	385516,9341
	35619	1386335,3815	385522,3777
	35620	1386305,5157	385540,5892
	35621	1386290,8989	385545,5649
	35622	1386274,2670	385546,3555
	35623	1386256,6120	385546,0921
	35624	1386242,0571	385546,9137
	35625	1386211,8779	385550,6184
	35626	1386186,9687	385549,2080
	35627	1386151,5659	385554,9123
	35628	1386119,3715	385554,4320
	35629	1386085,0072	385560,1518
	35630	1386060,0516	385561,8569
	35631	1386021,5951	385563,3606
	35632	1385995,6629	385560,8962
	35633	1385980,1005	385559,6252
	35634	1385964,5381	385558,3543
	35635	1385942,6826	385561,1445
	35636	1385948,6813	385576,8153
	35637	1385961,1746	385574,9242
	35638	1385977,7445	385578,2877
	35639	1385995,4305	385576,4741

Сведения о характерных точках границ объекта	№ точки	Координаты	
		X	Y
	35640	1386024,5712	385572,7539
	35641	1386046,3803	385573,0793
	35642	1386067,1353	385574,4277
	35643	1386085,7897	385585,6025
	35644	1386083,1352	385592,0474
	35645	1386079,2412	385598,4998
	35646	1386079,9077	385599,8839
	35647	1386076,6985	385607,6755
	35648	1386091,7550	385624,8368
	35649	1386119,1621	385641,6845
	35650	1386108,7232	385641,5287
	35651	1386108,5837	385650,8755
	35652	1386116,3304	385653,9884
	35653	1386113,5807	385654,8014
	35654	1386232,3649	385717,2632
	35655	1386277,4080	385747,9214
	35656	1386271,2608	385747,8297
	35657	1386249,4673	385746,4657
	35658	1386217,4279	385735,6001
	35659	1386175,1117	385717,3098
	35660	1386136,9652	385698,0430
	35661	1386118,3492	385692,5715
	35662	1386095,7185	385677,6912
	35663	1386075,0255	385672,1887
	35664	1386037,9019	385653,9759
	35665	1385957,3772	385620,5729
	35666	1385915,0301	385604,3597
	35667	1385914,5657	385591,1542
	35668	1385914,7177	385580,9699
	35669	1385911,3398	385579,7877
	35670	1385904,1731	385579,6808
	35671	1385892,8122	385582,5295
	35672	1385879,9256	385586,4873
	35673	1385872,0383	385584,1059
	35674	1385868,0269	385581,9870
	35675	1385850,0139	385587,2878
	35676	1385843,0028	385594,3122
	35677	1385838,4052	385603,8233
	35678	1385837,6539	385609,1832
	35679	1385831,5842	385615,3093
	35680	1385826,7769	385634,2913
	35681	1385810,3718	385660,8627
	35682	1385799,8636	385688,9037
	35683	1385799,8006	385688,9892
	35684	1385775,7913	385729,5873

Сведения о характерных точках границ объекта	№ точки	Координаты	
		X	Y
	35685	1385754,7795	385765,3543
	35686	1385752,0076	385772,1379
	35687	1385729,8482	385798,4655
	35688	1385712,1737	385810,5506
	35689	1385683,2606	385853,0258
	35690	1385650,5932	385885,6935
	35691	1385607,2016	385918,2011
	35692	1385583,4832	385939,3005
	35693	1385555,8505	385961,3166
	35694	1385536,3082	385963,9505
	35695	1385524,0839	385967,0564
	35696	1385508,3380	385952,3530
	35697	1385497,4537	385946,2036
	34221	1385492,8528	385953,6187
	35698	1385530,3659	405166,1357
	35699	1385534,1643	405255,0434
	35700	1385547,2109	405398,2905
	35701	1385533,7458	405657,4824
	35702	1385530,7005	406062,6837
	35703	1385570,0614	406061,7887
	35704	1385634,4095	405996,8939
	35705	1385591,0897	406020,2127
	35706	1385608,7512	405947,1132
	35707	1385616,2192	405762,9534
	35708	1385597,4884	405697,0441
	35709	1385569,7585	405686,3346
	35710	1385575,5266	405417,8048
	35711	1385588,7754	405351,4890
	35712	1385573,2459	405303,3459
	35713	1385550,6938	405222,1940
	35714	1385573,0315	405167,1978
	35715	1385702,2633	405154,8805
	35716	1385733,1631	405035,3805
	35717	1385742,6714	405017,6758
	35718	1385802,5536	404804,6019
	35719	1385738,2025	405019,8901
	35720	1385669,3052	405154,5661
	35698	1385530,3659	405166,1357
	35721	1385594,8046	395077,5757
	35722	1385617,9570	395137,2770
	35723	1385633,6054	395177,6357
	35724	1385746,3981	395450,7620
	35725	1385747,6062	395471,2085
	35726	1385756,2490	395494,9590
	35727	1385759,9970	395512,0150

Сведения о характерных точках границ объекта	№ точки	Координаты	
		X	Y
	35728	1385762,6540	395535,0580
	35729	1385751,7365	395541,1084
	35730	1385752,1365	395547,8784
	35731	1385712,2122	395574,2357
	35732	1385688,0351	395588,0797
	35733	1385689,1276	395590,0426
	35734	1385698,5720	395615,3383
	35735	1385700,5496	395616,8681
	35736	1385707,8064	395631,2492
	35737	1385712,6534	395628,8310
	35738	1385739,9273	395681,8780
	35739	1385734,6615	395684,2099
	35740	1385753,4156	395726,4078
	35741	1385758,8211	395742,8716
	35742	1385767,7066	395770,7695
	35743	1385773,4102	395785,9915
	35744	1385782,7180	395780,3740
	35745	1385789,9710	395795,7330
	35746	1385799,9280	395777,2390
	35747	1385814,4000	395756,2220
	35748	1385817,9340	395751,1230
	35749	1385835,9130	395729,5880
	35750	1385839,8660	395724,8500
	35751	1385882,1850	395685,1560
	35752	1385894,0650	395676,5680
	35753	1385896,1970	395675,0280
	35754	1385896,9380	395674,4910
	35755	1385923,8710	395655,0290
	35756	1385956,7390	395636,3850
	35757	1385963,5980	395632,4870
	35758	1385980,9680	395625,2600
	35759	1385985,1220	395623,5150
	35760	1386005,7370	395614,9300
	35761	1386008,4020	395613,8210
	35762	1386023,2940	395609,4920
	35763	1386041,4920	395604,2030
	35764	1386065,4440	395597,2460
	35765	1386077,9230	395595,2830
	35766	1386097,1040	395592,2820
	35767	1386198,7200	395585,7410
	35768	1386314,0120	395581,7960
	35769	1386335,3830	395581,0660
	35770	1386437,2470	395577,5290
	35771	1386470,4220	395576,3570
	35772	1386542,4840	395573,8060

Сведения о характерных точках границ объекта	№ точки	Координаты	
		X	Y
	35773	1386645,2460	395570,2620
	35774	1386685,6850	395568,8710
	35775	1386721,3960	395567,3380
	35776	1386754,0710	395565,9400
	35777	1386771,2700	395563,6220
	35778	1386782,0810	395562,1700
	35779	1386784,2713	395561,8766
	35780	1386784,6000	395559,1000
	35781	1386786,5700	395552,0000
	35782	1386787,1400	395548,6500
	35783	1386787,0200	395546,1200
	35784	1386786,0700	395538,2100
	35785	1386786,3000	395535,8600
	35786	1386787,1100	395532,8200
	35787	1386788,4600	395529,0100
	35788	1386788,7500	395527,6600
	35789	1386788,4300	395522,9100
	35790	1386788,2300	395521,7500
	35791	1386788,4100	395519,4000
	35792	1386790,1400	395517,3900
	35793	1386794,4500	395513,4800
	35794	1386798,3500	395511,8000
	35795	1386801,8700	395510,7200
	35796	1386803,5900	395510,5100
	35797	1386805,8400	395510,9200
	35798	1386809,2800	395512,0000
	35799	1386812,2500	395512,1800
	35800	1386818,3500	395512,2200
	35801	1386823,0400	395512,4500
	35802	1386827,8800	395513,6000
	35803	1386830,8500	395515,5900
	35804	1386837,4100	395519,7800
	35805	1386840,5100	395521,9200
	35806	1386844,2800	395524,8000
	35807	1386847,4400	395526,9400
	35808	1386848,7800	395527,4600
	35809	1386851,0000	395527,8500
	35810	1386854,6000	395527,8500
	35811	1386858,2600	395526,8800
	35812	1386863,1900	395526,2000
	35813	1386870,0600	395525,9300
	35814	1386875,4200	395525,9900
	35815	1386881,6700	395526,2700
	35816	1386886,6500	395526,0600
	35817	1386890,5800	395525,2700

Сведения о характерных точках границ объекта	№ точки	Координаты	
		X	Y
	35818	1386896,8400	395523,3700
	35819	1386900,1000	395521,8600
	35820	1386904,0000	395520,2300
	35821	1386907,3200	395518,3100
	35822	1386908,4100	395517,4200
	35823	1386909,7700	395515,8900
	35824	1386912,5100	395512,3100
	35825	1386914,2900	395510,0800
	35826	1386916,4300	395508,8100
	35827	1386920,3300	395505,7200
	35828	1386926,2300	395499,8900
	35829	1386930,1100	395495,8900
	35830	1386934,3500	395491,0700
	35831	1386937,6800	395486,3700
	35832	1386942,8800	395479,0600
	35833	1386945,5000	395475,3700
	35834	1386946,3559	395474,3188
	35835	1386928,9584	395474,6542
	35836	1386924,9270	395479,8040
	35837	1386924,9970	395474,7306
	35838	1386842,0200	395476,3304
	35839	1386822,8471	395474,6222
	35840	1386823,0090	395475,8980
	35841	1386810,7450	395476,0950
	35842	1386810,5950	395476,1320
	35843	1386810,5620	395476,1320
	35844	1386800,3090	395478,2850
	35845	1386800,1700	395477,5770
	35846	1386800,1120	395476,5480
	35847	1386800,0071	395474,7651
	35848	1386790,4248	395476,3508
	35849	1386790,5780	395480,0300
	35850	1386781,1980	395482,2970
	35851	1386780,9093	395477,9254
	35852	1386779,3295	395478,1869
	35853	1386757,1264	395482,8005
	35854	1386757,2030	395484,7390
	35855	1386745,3901	395485,2517
	35856	1386735,8583	395487,2577
	35857	1386736,0440	395488,4110
	35858	1386736,7700	395492,9260
	35859	1386730,8420	395493,8860
	35860	1386725,8270	395494,7100
	35861	1386695,6310	395498,1630
	35862	1386695,4351	395496,1705

Сведения о характерных точках границ объекта	№ точки	Координаты	
		X	Y
	35863	1386654,8500	395500,2600
	35864	1386654,5867	395496,3681
	35865	1386647,2227	395496,0693
	35866	1386637,6856	395494,8197
	35867	1386628,2017	395497,1977
	35868	1386619,0970	395502,3110
	35869	1386608,9521	395506,7788
	35870	1386598,1962	395509,9777
	35871	1386588,0826	395512,3464
	35872	1386575,6756	395513,6310
	35873	1386358,8754	395535,5918
	35874	1386347,7749	395533,7465
	35875	1386306,4746	395536,6613
	35876	1386306,8260	395540,4600
	35877	1386300,6970	395540,9670
	35878	1386300,3693	395537,0912
	35879	1386246,2566	395540,8403
	35880	1386240,6327	395537,8169
	35881	1386222,2994	395545,0597
	35882	1386161,6683	395564,7965
	35883	1386143,5903	395563,2566
	35884	1386112,3672	395548,8180
	35885	1386081,9282	395552,7040
	35886	1386081,2630	395557,9030
	35887	1386074,2150	395557,1400
	35888	1386074,6853	395553,6287
	35889	1386054,4609	395556,2106
	35890	1385979,3957	395543,0233
	35891	1385976,2681	395539,8010
	35892	1385965,0481	395537,7502
	35893	1385964,3361	395537,5214
	35894	1385964,6200	395537,7110
	35895	1385958,9260	395546,0330
	35896	1385950,6660	395540,5030
	35897	1385954,8297	395534,4661
	35898	1385924,1580	395524,6085
	35899	1385905,1210	395526,2350
	35900	1385904,5666	395518,3120
	35901	1385880,0736	395510,4402
	35902	1385874,4292	395451,3055
	35903	1385837,2750	395427,1490
	35904	1385834,3370	395423,1080
	35905	1385823,0110	395403,3440
	35906	1385821,1657	395384,6132
	35907	1385788,0418	395387,1067

Сведения о характерных точках границ объекта	№ точки	Координаты	
		X	Y
	35908	1385779,7868	395331,7916
	35909	1385766,9980	395332,7340
	35910	1385765,5600	395314,7000
	35911	1385777,1038	395313,8134
	35912	1385775,9714	395306,2256
	35913	1385750,9381	395307,7185
	35914	1385723,3999	395233,2036
	35915	1385723,2868	395223,3349
	35916	1385722,9542	395223,3569
	35917	1385720,7777	395217,7333
	35918	1385720,3559	395208,4652
	35919	1385719,1602	395180,6721
	35920	1385720,2596	395180,6131
	35921	1385719,8480	395174,8996
	35922	1385719,0959	395174,9300
	35923	1385717,9931	395154,3196
	35924	1385718,3649	395154,3074
	35925	1385718,3648	395154,3063
	35926	1385715,8717	395154,3880
	35927	1385715,3246	395140,7772
	35928	1385717,3835	395140,6831
	35929	1385716,3734	395126,6590
	35930	1385715,1247	395126,6915
	35931	1385715,1200	395126,6900
	35932	1385707,0300	395126,9100
	35933	1385703,9600	395080,3000
	35934	1385713,0000	395079,8233
	35935	1385712,3279	395070,4913
	35936	1385701,0869	395071,0313
	35937	1385629,9849	395075,4094
	35721	1385594,8046	395077,5757
	35938	1385647,3505	405989,9279
	35939	1385929,1256	405982,5300
	35940	1385933,6953	405965,9395
	35941	1385843,0655	405939,6497
	35942	1385797,9499	405930,5968
	35943	1385737,4541	405941,4258
	35944	1385659,3818	405983,4515
	35945	1385656,7315	405983,9521
	35946	1385655,4981	405985,5421
	35938	1385647,3505	405989,9279
	35947	1385654,3813	404685,7326
	35948	1385728,2955	404741,0353
	35949	1385702,5810	404712,4468
	35950	1385718,1689	404579,2150

Сведения о характерных точках границ объекта	№ точки	Координаты	
		X	Y
	35951	1385973,7952	404127,0942
	35952	1385969,9230	404121,8301
	35953	1385881,9343	404257,2239
	35947	1385654,3813	404685,7326
	35954	1385692,0240	386675,5286
	35955	1385707,4325	386649,4740
	35956	1385734,3833	386604,8171
	35957	1385750,9871	386582,5353
	35958	1385751,3045	386561,2621
	35959	1385737,0511	386522,2489
	35960	1385757,6276	386556,3100
	35961	1385774,5670	386610,5481
	35962	1385768,2587	386634,5833
	35963	1385763,7750	386639,4100
	35964	1385749,6100	386656,0300
	35965	1385737,4850	386682,3050
	35966	1385720,1450	386712,5450
	35967	1385712,3987	386721,8283
	35968	1385697,5825	386719,7218
	35969	1385698,2883	386701,5028
	35970	1385698,4696	386689,3525
	35954	1385692,0240	386675,5286
	35971	1385721,5375	388046,1848
	35972	1385722,8923	388058,6870
	35973	1385736,0517	388072,2187
	35974	1385757,8489	388091,4675
	35975	1385777,3208	388113,7995
	35976	1385795,1252	388132,5091
	35977	1385815,3747	388156,2357
	35978	1385830,6845	388173,8972
	35979	1385856,8441	388205,6939
	35980	1385873,7036	388219,3875
	35981	1385891,6588	388224,5870
	35982	1385905,7588	388216,7558
	35983	1385893,3197	388192,4342
	35984	1385873,0903	388166,7075
	35985	1385862,7630	388124,7970
	35986	1385857,5532	388099,2543
	35987	1385852,3942	388068,2105
	35988	1385836,3063	388050,8335
	35989	1385821,5793	388025,6696
	35990	1385813,0575	388007,2722
	35991	1385797,0476	388001,9162
	35992	1385772,3823	388012,9439
	35993	1385750,6281	388020,6887

Сведения о характерных точках границ объекта	№ точки	Координаты	
		X	Y
	35994	1385738,5081	388030,5401
	35971	1385721,5375	388046,1848
	35995	1385732,2294	384125,7782
	35996	1385741,1647	384143,9048
	35997	1385751,5707	384147,8907
	35998	1385755,9655	384148,2496
	35999	1385764,4443	384150,1362
	36000	1385768,2022	384153,8591
	36001	1385772,5486	384157,0881
	36002	1385775,4553	384159,2474
	36003	1385779,2658	384159,4510
	36004	1385790,1908	384156,4045
	36005	1385787,4607	384124,2686
	36006	1385769,8202	384087,6309
	36007	1385749,2922	384064,1261
	36008	1385746,0688	384075,7731
	35995	1385732,2294	384125,7782
	36009	1385785,7474	385639,1283
	36010	1385787,1049	385634,9194
	36011	1385785,7671	385639,3409
	36009	1385785,7474	385639,1283
	36012	1385829,9833	403424,0390
	36013	1385859,3958	403462,9513
	36014	1385895,6554	403510,9074
	36015	1385947,3692	403558,7110
	36016	1385977,4349	403577,6872
	36017	1385995,7520	403590,8615
	36018	1386010,2823	403601,3122
	36019	1386012,9259	403603,2135
	36020	1386033,9120	403617,4863
	36021	1386053,7338	403659,1810
	36022	1386150,2599	403929,6929
	36023	1386046,6685	404004,4301
	36024	1386070,3060	404036,5170
	36025	1386158,5480	404156,3470
	36026	1386150,0205	404162,6439
	36027	1386171,5577	404197,5906
	36028	1386201,5480	404249,1535
	36029	1386189,2149	404260,5532
	36030	1386198,6400	404273,3800
	36031	1386201,2270	404276,9020
	36032	1386210,2940	404289,2390
	36033	1386227,4420	404312,5670
	36034	1386228,1521	404313,5335
	36035	1386243,8908	404291,4013

Сведения о характерных точках границ объекта	№ точки	Координаты	
		X	Y
	36036	1386315,7917	404353,5412
	36037	1386348,1177	404430,4704
	36038	1386498,7104	404645,3211
	36039	1386625,9684	404817,3029
	36040	1386609,3766	404841,0426
	36041	1386624,9450	404864,4610
	36042	1386703,7120	404982,8930
	36043	1386778,3690	405095,3050
	36044	1386802,8020	405132,0790
	36045	1386812,7370	405125,3630
	36046	1386828,0563	405148,5014
	36047	1386866,7950	405138,9698
	36048	1386863,6106	405110,5021
	36049	1386861,9664	405093,2170
	36050	1386869,1593	405078,0353
	36051	1386851,6320	405053,8300
	36052	1386863,1510	405045,8990
	36053	1386865,3560	405044,3880
	36054	1386874,7730	405037,8910
	36055	1386879,6050	405034,5730
	36056	1386886,4970	405029,7700
	36057	1386892,3110	405025,7250
	36058	1386895,6510	405017,7210
	36059	1386897,3080	405013,7460
	36060	1386904,1440	404997,3610
	36061	1386905,0790	404995,1380
	36062	1386911,1160	404980,6880
	36063	1386912,9520	404976,2830
	36064	1386918,2810	404963,4780
	36065	1386920,8650	404957,3060
	36066	1386927,1280	404942,3190
	36067	1386928,6030	404938,7750
	36068	1386935,2200	404922,9410
	36069	1386936,1040	404920,8460
	36070	1386942,0750	404906,6220
	36071	1386944,6160	404900,5780
	36072	1386948,1200	404892,2560
	36073	1386951,7590	404880,4770
	36074	1386952,8751	404878,7184
	36075	1386944,4550	404870,5350
	36076	1386952,8475	404864,0619
	36077	1386966,8770	404853,2410
	36078	1386955,9200	404838,1260
	36079	1386950,7397	404830,9776
	36080	1386950,0094	404819,5138

Сведения о характерных точках границ объекта	№ точки	Координаты	
		X	Y
	36081	1386947,6300	404820,5330
	36082	1386943,6990	404811,2840
	36083	1386952,9010	404807,4080
	36084	1386953,3156	404808,3839
	36085	1386957,1691	404802,2453
	36086	1386948,7828	404671,6418
	36087	1386951,2252	404649,5015
	36088	1386941,3400	404639,4677
	36089	1386898,0884	404599,3573
	36090	1386868,9516	404536,9061
	36091	1386859,3580	404529,9750
	36092	1386833,5301	404480,5853
	36093	1386876,5884	404486,9057
	36094	1386880,7532	404483,9138
	36095	1386851,9845	404436,1881
	36096	1386894,0414	404382,7924
	36097	1386900,7910	404367,5998
	36098	1386859,2534	404190,6182
	36099	1386754,3189	404054,6560
	36100	1386716,3630	404070,6410
	36101	1386658,0210	404037,7730
	36102	1386571,5820	404005,7690
	36103	1386498,5418	403916,0942
	36104	1386490,4130	403906,1140
	36105	1386475,9825	403867,6422
	36106	1386326,5279	403843,3853
	36107	1386270,0835	403547,6319
	36108	1386123,6807	403586,7757
	36109	1386046,0696	403571,9880
	36110	1386019,6112	403566,7689
	36111	1386012,1625	403574,2905
	36112	1385975,2447	403557,9468
	36113	1385928,0250	403511,9870
	36114	1385905,1870	403487,4110
	36115	1385879,8882	403456,2304
	36116	1385890,3165	403429,5073
	36117	1385920,8837	403352,4658
	36118	1385921,1010	403349,9270
	36119	1385922,4550	403346,5720
	36120	1385923,2200	403346,5774
	36121	1385923,4576	403345,9784
	36122	1385923,4730	403344,5790
	36123	1385924,0107	403344,5843
	36124	1385949,1129	403281,3167
	36125	1385948,3260	403279,5330

Сведения о характерных точках границ объекта	№ точки	Координаты	
		X	Y
	36126	1385960,5460	403245,6280
	36127	1385963,1537	403245,9283
	36128	1385983,3051	403195,1388
	36129	1385989,1139	403175,1853
	36130	1385998,3970	403140,1610
	36131	1386012,1720	403076,9610
	36132	1386017,0250	403076,8341
	36133	1386020,4402	403038,8675
	36134	1386017,0700	403036,2860
	36135	1386021,4830	402996,5740
	36136	1386024,4012	402994,8335
	36137	1386026,3257	402973,4382
	36138	1386022,5420	402970,3120
	36139	1386022,6330	402967,7390
	36140	1386025,1730	402939,7760
	36141	1386031,0830	402896,6040
	36142	1386038,9260	402865,6770
	36143	1386043,4586	402853,6117
	36144	1386045,3993	402845,9155
	36145	1386043,5690	402845,5590
	36146	1386040,7480	402845,0000
	36147	1386035,9120	402843,8870
	36148	1386032,5350	402843,0950
	36149	1386026,7587	402842,1039
	36150	1386017,5197	402865,1907
	36151	1386002,7674	402949,5321
	36152	1385972,0757	402949,0745
	36153	1385972,1350	402950,7480
	36154	1385968,6020	403014,0750
	36155	1385960,8930	403066,1280
	36156	1385954,6660	403094,4920
	36157	1385944,2420	403131,7510
	36158	1385930,7370	403170,2520
	36159	1385914,5340	403209,6390
	36160	1385899,5660	403244,1640
	36161	1385896,1680	403252,0440
	36162	1385859,4190	403338,4730
	36163	1385856,4010	403345,9440
	36164	1385854,8900	403349,6640
	36165	1385847,4070	403368,2090
	36166	1385846,1300	403371,8890
	36167	1385835,2460	403404,8120
	36168	1385832,6870	403413,6190
	36012	1385829,9833	403424,0390
	36169	1385864,2883	402669,5156

Сведения о характерных точках границ объекта	№ точки	Координаты	
		X	Y
	36170	1385871,9547	402701,4699
	36171	1385877,8857	402702,8625
	36172	1385876,3550	402695,5800
	36173	1385874,3770	402686,1270
	36174	1385873,9570	402684,1340
	36175	1385872,0300	402674,9170
	36176	1385870,7695	402668,9374
	36169	1385864,2883	402669,5156
	36177	1385928,6874	402673,4545
	36178	1385931,6350	402687,7910
	36179	1385947,2970	402763,9230
	36180	1385948,7349	402770,8807
	36181	1385963,8801	402766,2212
	36182	1385962,9660	402762,0430
	36183	1385982,9980	402757,7980
	36184	1385990,6990	402756,3160
	36185	1385998,2470	402754,6330
	36186	1386007,3805	402752,8377
	36187	1386021,8377	402748,3898
	36188	1386021,1510	402745,7490
	36189	1386021,1800	402743,8880
	36190	1386019,9790	402739,1320
	36191	1386042,8830	402732,5660
	36192	1386044,7668	402741,3354
	36193	1386049,9777	402739,7322
	36194	1386048,9066	402762,9194
	36195	1386049,0840	402762,6160
	36196	1386053,1650	402750,6800
	36197	1386053,8990	402740,2270
	36198	1386053,8910	402726,8530
	36199	1386054,8990	402720,9990
	36200	1386054,8995	402720,9982
	36201	1386054,8996	402720,9974
	36202	1386061,3718	402710,8820
	36203	1386064,1268	402707,7267
	36204	1386069,2650	402701,8400
	36205	1386079,1640	402686,9880
	36206	1386086,6250	402674,2820
	36207	1386092,7060	402663,9090
	36208	1386094,9760	402660,2850
	36209	1386099,9730	402649,6410
	36210	1386103,1520	402640,9980
	36211	1386104,2290	402638,0050
	36212	1386111,6890	402637,8220
	36213	1386118,2590	402636,7600

Сведения о характерных точках границ объекта	№ точки	Координаты	
		X	Y
	36214	1386123,8440	402635,7930
	36215	1386125,5810	402635,5590
	36216	1386131,7820	402634,7200
	36217	1386135,6840	402634,1980
	36218	1386148,2990	402632,4900
	36219	1386160,2520	402630,8660
	36220	1386178,1190	402628,8360
	36221	1386184,0800	402628,0190
	36222	1386197,8470	402625,9270
	36223	1386201,5960	402625,4420
	36224	1386213,6410	402623,8650
	36225	1386214,4590	402623,7590
	36226	1386222,4890	402622,5870
	36227	1386227,7590	402622,6460
	36228	1386239,2860	402623,5400
	36229	1386247,7940	402623,9710
	36230	1386258,6460	402624,5070
	36231	1386259,8610	402624,5660
	36232	1386277,8370	402626,8100
	36233	1386279,9140	402627,0590
	36234	1386290,1450	402628,3290
	36235	1386292,1630	402628,5770
	36236	1386293,0430	402628,6900
	36237	1386292,7110	402635,8300
	36238	1386292,2770	402645,2720
	36239	1386293,1930	402657,3680
	36240	1386293,6380	402662,5370
	36241	1386294,7400	402662,9200
	36242	1386318,4910	402671,1620
	36243	1386362,7360	402682,2140
	36244	1386412,8140	402705,1360
	36245	1386440,7400	402712,6370
	36246	1386451,1940	402715,6300
	36247	1386453,7270	402718,3410
	36248	1386452,9020	402748,6800
	36249	1386450,4490	402765,7000
	36250	1386448,5080	402779,2310
	36251	1386457,7680	402796,7110
	36252	1386440,8100	402788,2350
	36253	1386419,1360	402777,6070
	36254	1386404,2480	402770,7450
	36255	1386397,1450	402768,6310
	36256	1386390,0780	402767,7480
	36257	1386384,0190	402766,9160
	36258	1386382,9790	402766,9010

Сведения о характерных точках границ объекта	№ точки	Координаты	
		X	Y
	36259	1386378,0990	402766,8030
	36260	1386374,3140	402767,6420
	36261	1386373,6390	402767,9960
	36262	1386372,1460	402768,7660
	36263	1386371,5550	402772,5150
	36264	1386372,0620	402775,8510
	36265	1386372,9230	402778,3840
	36266	1386375,2050	402781,1800
	36267	1386377,2120	402782,6910
	36268	1386379,5920	402785,4610
	36269	1386380,4240	402786,7970
	36270	1386381,3480	402788,2940
	36271	1386381,4860	402789,7680
	36272	1386381,7600	402792,5170
	36273	1386381,0190	402800,8350
	36274	1386381,2230	402805,9820
	36275	1386382,2350	402808,8580
	36276	1386385,0890	402811,1870
	36277	1386389,3990	402811,7300
	36278	1386389,6910	402811,7600
	36279	1386408,7520	402823,3560
	36280	1386411,6460	402824,4000
	36281	1386414,8140	402825,6880
	36282	1386410,3800	402841,6130
	36283	1386408,5360	402841,8170
	36284	1386407,1200	402842,9380
	36285	1386404,8060	402854,4500
	36286	1386404,4480	402856,2460
	36287	1386406,6020	402873,6820
	36288	1386390,3630	402873,9770
	36289	1386390,5570	402880,1280
	36290	1386392,3920	402920,2810
	36291	1386392,5930	402924,7120
	36292	1386394,2580	402945,2550
	36293	1386400,3060	402942,2320
	36294	1386414,2160	402935,2900
	36295	1386406,3060	402958,8840
	36296	1386403,6310	402966,8920
	36297	1386412,3320	402975,6080
	36298	1386417,1180	402980,3970
	36299	1386423,9030	402990,4380
	36300	1386425,6070	402994,6390
	36301	1386425,6150	402996,9720
	36302	1386424,5120	403000,3810
	36303	1386422,5380	403003,9140

Сведения о характерных точках границ объекта	№ точки	Координаты	
		X	Y
	36304	1386415,1830	403017,1450
	36305	1386406,6420	403028,0840
	36306	1386403,3750	403033,4090
	36307	1386398,9620	403047,7470
	36308	1386397,4730	403050,9260
	36309	1386393,7720	403052,9520
	36310	1386386,7790	403052,3020
	36311	1386331,8350	403117,0130
	36312	1386327,0870	403127,5540
	36313	1386314,6831	403155,1066
	36314	1386313,5830	403300,4918
	36315	1386352,5704	403137,5663
	36316	1386392,5877	403117,8961
	36317	1386483,1461	402943,7331
	36318	1386433,1062	402928,7994
	36319	1386464,7200	402804,2197
	36320	1386462,5225	402793,4683
	36321	1386462,4540	402793,5830
	36322	1386459,8230	402792,1990
	36323	1386461,3450	402789,5570
	36324	1386461,7779	402789,8042
	36325	1386456,9908	402732,6251
	36326	1386456,6436	402724,0736
	36327	1386455,8726	402719,2685
	36328	1386380,3927	402645,9188
	36329	1386381,0852	402561,0930
	36330	1386359,5895	402567,3966
	36331	1386338,6868	402568,1038
	36332	1386312,1270	402572,2936
	36333	1386292,2584	402571,9971
	36334	1386265,7974	402569,5641
	36335	1386364,6961	402508,3218
	36336	1386424,6559	402471,1922
	36337	1386443,3541	402450,2013
	36338	1386488,0598	402369,9432
	36339	1386488,2891	402343,0707
	36340	1386477,7282	402314,7973
	36341	1386457,0553	402315,4158
	36342	1386460,0629	402381,6738
	36343	1386416,2080	402423,4608
	36344	1386420,0187	402427,4579
	36345	1386370,5562	402474,6036
	36346	1386370,2294	402467,1415
	36347	1386229,6254	402473,2288
	36348	1386112,1501	402478,3864

Сведения о характерных точках границ объекта	№ точки	Координаты	
		X	Y
	36349	1386029,1540	402420,9644
	36350	1385988,4745	402425,7125
	36351	1386006,2789	402526,2102
	36352	1386046,6342	402541,7724
	36353	1386082,9054	402582,7952
	36354	1386096,8394	402613,5891
	36355	1386102,8130	402635,2685
	36356	1386085,0000	402639,1749
	36357	1386085,2300	402640,3260
	36358	1386080,6970	402641,2170
	36359	1386076,1750	402641,9580
	36360	1386071,4660	402642,9540
	36361	1386066,4370	402643,9360
	36362	1386056,8740	402646,6630
	36363	1386056,6923	402645,3828
	36177	1385928,6874	402673,4545
	36364	1385956,7557	402722,7610
	36365	1385958,4277	402717,8136
	36366	1385961,7717	402713,2786
	36367	1385965,7428	402709,9803
	36368	1385972,2219	402707,0944
	36369	1385977,8649	402704,8268
	36370	1385983,9260	402702,1470
	36371	1385993,9581	402698,0242
	36372	1386000,2282	402694,7260
	36373	1386006,0803	402695,7567
	36374	1386012,9773	402697,8181
	36375	1386016,5304	402700,7041
	36376	1386019,0384	402704,6207
	36377	1386016,7394	402708,9496
	36378	1386014,0223	402711,0110
	36379	1386011,0963	402717,6075
	36380	1386007,1253	402721,1119
	36381	1386002,9452	402721,3180
	36382	1385996,0481	402722,1425
	36383	1385993,2266	402723,4825
	36384	1385990,8231	402727,7083
	36385	1385983,7170	402731,6250
	36386	1385977,2379	402733,4802
	36387	1385970,7588	402735,1293
	36388	1385965,3248	402735,1293
	36389	1385959,4727	402733,0679
	36390	1385956,9647	402728,1206
	36364	1385956,7557	402722,7610
	36391	1385994,5097	405745,1492

Сведения о характерных точках границ объекта	№ точки	Координаты	
		X	Y
	36392	1386047,4318	405553,0124
	36393	1386101,8805	405369,5885
	36394	1386163,4058	405309,6928
	36395	1386271,9245	405364,1394
	36396	1386362,1008	405359,6379
	36397	1386363,0001	405359,0395
	36398	1386385,7300	405329,1900
	36399	1386395,3556	405337,5120
	36400	1386434,0239	405311,7842
	36401	1386477,2717	405278,0861
	36402	1386484,6892	405282,5869
	36403	1386542,2683	405274,7268
	36404	1386549,6563	405204,7577
	36405	1386611,7772	405123,0910
	36406	1386708,1089	405214,6304
	36407	1386700,1451	405222,0583
	36408	1386710,0465	405236,9544
	36409	1386719,8779	405218,1866
	36410	1386741,4611	405166,8703
	36411	1386744,3690	405170,6820
	36412	1386756,3230	405162,9620
	36413	1386655,6960	405013,3370
	36414	1386646,0160	405019,2390
	36415	1386640,2170	405015,8600
	36416	1386635,4970	404998,2670
	36417	1386613,5060	404948,5860
	36418	1386578,0860	404894,2420
	36419	1386556,3760	404860,7600
	36420	1386534,4720	404830,3376
	36421	1386532,0089	404838,9708
	36422	1386527,6437	404836,2290
	36423	1386524,7392	404841,1241
	36424	1386507,2029	404864,3845
	36425	1386434,5663	404821,2323
	36426	1386388,5315	404814,2126
	36427	1386353,9649	404796,5076
	36428	1386341,4168	404818,9378
	36429	1386297,9266	404792,9574
	36430	1386294,4368	404784,3107
	36431	1386296,9747	404765,8022
	36432	1386310,5690	404733,8883
	36433	1386328,8545	404690,7357
	36434	1386335,5436	404666,8610
	36435	1386342,5230	404653,8471
	36436	1386343,0928	404654,8296

Сведения о характерных точках границ объекта	№ точки	Координаты	
		X	Y
	36437	1386347,6394	404644,4241
	36438	1386351,5744	404592,9151
	36439	1386338,4623	404558,8896
	36440	1386335,2902	404554,5759
	36441	1386238,9572	404440,1504
	36442	1386246,3013	404433,5321
	36443	1386232,9086	404415,3197
	36444	1386220,5602	404445,0887
	36445	1386326,0501	404570,9017
	36446	1386335,1285	404636,3992
	36447	1386288,1129	404754,6901
	36448	1386279,3600	404779,6987
	36449	1386290,6890	404806,6830
	36450	1386322,2500	404825,5893
	36451	1386260,7322	405044,9864
	36452	1386205,2557	405143,4055
	36453	1386174,7008	405166,9574
	36454	1386151,4070	405220,6978
	36455	1386129,5119	405248,5411
	36456	1386137,4213	405252,9637
	36457	1386101,8016	405335,1406
	36458	1386034,6046	405570,4468
	36459	1386033,1328	405578,9863
	36460	1386014,1359	405633,8604
	36391	1385994,5097	405745,1492
	36461	1386344,8950	404279,6290
	36462	1386367,2260	404132,8520
	36463	1386412,4670	404055,7890
	36464	1386420,1632	404052,9941
	36465	1386417,5360	403993,1005
	36466	1386472,7396	403970,5251
	36467	1386524,6712	404017,7436
	36468	1386527,4860	404015,5000
	36469	1386537,1880	404022,4430
	36470	1386553,5250	404040,2880
	36471	1386573,1952	404061,8637
	36472	1386594,5375	404081,2691
	36473	1386629,6342	404054,3594
	36474	1386688,5482	404075,7435
	36475	1386776,3106	404199,4444
	36476	1386808,0760	404267,6707
	36477	1386827,9213	404329,1625
	36478	1386822,0348	404357,4870
	36479	1386768,6964	404416,7941
	36480	1386551,9835	404586,2199

Сведения о характерных точках границ объекта	№ точки	Координаты	
		X	Y
	36481	1386429,0751	404397,3974
	36482	1386418,9830	404383,7530
	36483	1386412,4460	404375,4050
	36484	1386402,3860	404361,2650
	36485	1386390,0930	404345,5040
	36486	1386384,3040	404339,6570
	36461	1386344,8950	404279,6290
	36487	1386509,9268	388181,7185
	36488	1386510,7286	388201,4657
	36489	1386523,8007	388207,1427
	36490	1386544,7912	388196,4919
	36491	1386590,1915	388166,4701
	36492	1386604,0981	388189,7020
	36493	1386602,3477	388233,5319
	36494	1386593,4640	388241,0741
	36495	1386581,3408	388245,2788
	36496	1386579,9503	388264,9933
	36497	1386599,4521	388280,6338
	36498	1386615,9762	388275,3984
	36499	1386626,8233	388283,2350
	36500	1386654,4234	388270,4901
	36501	1386685,2139	388264,3711
	36502	1386684,4612	388241,3355
	36503	1386671,4218	388233,4661
	36504	1386657,3844	388219,0035
	36505	1386643,5516	388201,9086
	36506	1386648,2365	388170,6223
	36507	1386665,5460	388186,2302
	36508	1386683,8699	388207,3352
	36509	1386711,9447	388236,2605
	36510	1386712,3699	388207,7604
	36511	1386736,4526	388210,3125
	36512	1386747,1689	388226,9184
	36513	1386747,8398	388255,4348
	36514	1386756,2001	388282,9695
	36515	1386769,5666	388268,9158
	36516	1386786,4342	388240,6611
	36517	1386813,1671	388212,5536
	36518	1386837,8714	388173,4518
	36519	1386850,1907	388156,0932
	36520	1386850,7305	388119,9201
	36521	1386827,1548	388083,3872
	36522	1386831,8338	388063,7218
	36523	1386839,7032	388050,6824
	36524	1386843,2860	388031,0007

Сведения о характерных точках границ объекта	№ точки	Координаты	
		X	Y
	36525	1386868,5499	388013,0584
	36526	1386891,4205	387984,1845
	36527	1386918,6054	387963,3907
	36528	1386913,1341	387956,4055
	36529	1386926,4033	387939,4458
	36530	1386960,9008	387947,0603
	36531	1386978,8360	387954,4276
	36532	1386986,7771	387917,8642
	36533	1386996,0557	387933,0699
	36534	1387009,9742	387949,2716
	36535	1387021,4763	387975,2822
	36536	1387023,5659	387990,0019
	36537	1387030,5847	388015,2514
	36538	1387030,1168	388026,7815
	36539	1387029,2209	388066,9998
	36540	1387042,0979	388062,7462
	36541	1387051,1816	388022,6585
	36542	1387082,8008	387985,2651
	36543	1387103,6356	387943,0495
	36544	1387107,1297	387940,7883
	36545	1387108,6094	387932,9716
	36546	1387114,8304	387920,3665
	36547	1387119,8030	387876,5693
	36548	1387140,2482	387825,3402
	36549	1387151,0518	387815,0038
	36550	1387161,2856	387805,2124
	36551	1387161,7038	387807,3712
	36552	1387170,7759	387833,0563
	36553	1387184,9441	387838,7497
	36554	1387194,1684	387829,3686
	36555	1387198,5723	387807,1574
	36556	1387206,4907	387790,8296
	36557	1387214,3110	387781,0787
	36558	1387230,5571	387794,4779
	36559	1387236,2910	387789,2038
	36560	1387231,0641	387760,4971
	36561	1387243,0236	387767,2539
	36562	1387252,3137	387762,8248
	36563	1387253,2652	387742,1895
	36564	1387264,3903	387731,3915
	36565	1387275,1556	387744,7089
	36566	1387290,5999	387738,3610
	36567	1387299,4346	387734,1072
	36568	1387312,7806	387732,8256
	36569	1387319,1981	387732,2093

Сведения о характерных точках границ объекта	№ точки	Координаты	
		X	Y
	36570	1387335,6077	387734,6469
	36571	1387347,8290	387723,8653
	36572	1387355,8782	387698,7682
	36573	1387358,9168	387673,1376
	36574	1387369,1315	387668,3245
	36575	1387378,0273	387662,2705
	36576	1387386,8486	387680,5915
	36577	1387394,4072	387688,3791
	36578	1387401,1313	387678,6118
	36579	1387410,3585	387648,0503
	36580	1387415,5286	387668,9590
	36581	1387425,3285	387673,4909
	36582	1387434,2777	387661,5640
	36583	1387442,1307	387649,6208
	36584	1387450,7691	387658,5209
	36585	1387467,3423	387649,9970
	36586	1387479,9008	387630,8972
	36587	1387484,2766	387628,0345
	36588	1387497,9584	387601,2125
	36589	1387511,1739	387580,4901
	36590	1387515,5073	387581,6425
	36591	1387525,5199	387571,9243
	36592	1387529,0685	387552,4309
	36593	1387532,3382	387547,3040
	36594	1387547,9879	387527,4903
	36595	1387560,2367	387523,1043
	36596	1387564,3974	387511,8534
	36597	1387575,2420	387504,9593
	36598	1387597,9357	387490,5326
	36599	1387597,9967	387490,7757
	36600	1387585,6445	387510,3266
	36601	1387568,9896	387524,3313
	36602	1387556,6539	387542,7860
	36603	1387570,7076	387556,1525
	36604	1387574,6041	387567,0843
	36605	1387577,1045	387574,0996
	36606	1387579,8794	387582,5432
	36607	1387591,5429	387578,5159
	36608	1387606,4196	387553,5307
	36609	1387611,3153	387538,3873
	36610	1387600,7617	387525,9017
	36611	1387607,6494	387505,1729
	36612	1387631,1757	387471,5356
	36613	1387651,0537	387461,9646
	36614	1387678,4062	387394,9582

Сведения о характерных точках границ объекта	№ точки	Координаты	
		X	Y
	36615	1387714,3367	387319,8721
	36616	1387732,4271	387273,9287
	36617	1387747,1161	387261,5439
	36618	1387755,8796	387257,4738
	36619	1387767,1671	387278,6484
	36620	1387760,9278	387307,9637
	36621	1387760,4891	387337,3656
	36622	1387757,6305	387342,2539
	36623	1387980,7103	387210,8996
	36624	1388113,8942	387132,4780
	36625	1388106,6167	387115,5142
	36626	1388014,3020	386973,6687
	36627	1387965,2238	386900,8576
	36628	1387881,9357	386806,0140
	36629	1387771,6132	386743,7562
	36630	1387711,0709	386751,5116
	36631	1387705,7331	386740,6793
	36632	1387674,7733	386764,3947
	36633	1387630,7690	386797,3479
	36634	1387610,3421	386805,4458
	36635	1387560,8506	386817,3109
	36636	1387512,2296	386845,9065
	36637	1387499,8120	386869,8420
	36638	1387479,1423	386907,6645
	36639	1387447,9410	386946,4554
	36640	1387421,5765	386969,5435
	36641	1387389,0520	387018,3961
	36642	1387321,2052	387083,1678
	36643	1387296,9535	387116,8802
	36644	1387253,4661	387152,2142
	36645	1387216,0121	387181,8735
	36646	1387162,4106	387217,8484
	36647	1387129,1661	387241,4731
	36648	1387114,4264	387255,7794
	36649	1387113,1239	387256,6965
	36650	1387017,6968	387343,1595
	36651	1386965,7754	387384,5081
	36652	1386926,0183	387409,4803
	36653	1386877,3316	387439,4561
	36654	1386821,7879	387487,9654
	36655	1386776,2894	387524,5641
	36656	1386732,2295	387570,0847
	36657	1386663,3426	387645,8045
	36658	1386620,9975	387694,3746
	36659	1386530,8829	387805,9663

Сведения о характерных точках границ объекта	№ точки	Координаты	
		X	Y
	36660	1386524,0279	387824,5028
	36661	1386529,6944	387832,8605
	36662	1386531,5375	387835,5788
	36663	1386541,4192	387834,6298
	36664	1386566,9252	387815,2752
	36665	1386590,5169	387777,2533
	36666	1386610,7056	387746,8553
	36667	1386619,1174	387736,2512
	36668	1386633,0540	387718,6824
	36669	1386640,8832	387710,9066
	36670	1386656,2280	387695,6666
	36671	1386680,9083	387671,1548
	36672	1386668,4730	387699,2085
	36673	1386652,9362	387711,3027
	36674	1386644,1915	387723,3238
	36675	1386599,5100	387784,7472
	36676	1386600,5168	387792,9690
	36677	1386624,9932	387767,3782
	36678	1386630,6870	387765,2081
	36679	1386646,1964	387759,2970
	36680	1386646,2435	387759,2891
	36681	1386635,2303	387793,2700
	36682	1386626,7885	387844,6748
	36683	1386627,6720	387858,9412
	36684	1386630,8099	387860,7140
	36685	1386639,6316	387865,6980
	36686	1386648,5317	387857,0596
	36687	1386660,9328	387834,2203
	36688	1386659,2803	387798,0144
	36689	1386660,8821	387794,7383
	36690	1386677,3748	387761,0068
	36691	1386683,4626	387728,4218
	36692	1386711,9894	387689,6631
	36693	1386681,7747	387784,4479
	36694	1386693,1949	387788,6262
	36695	1386717,3512	387734,0210
	36696	1386738,3028	387692,3460
	36697	1386744,4187	387684,5592
	36698	1386753,0332	387673,5912
	36699	1386758,6208	387679,9891
	36700	1386754,9398	387706,2478
	36701	1386765,8359	387710,7960
	36702	1386760,6008	387767,7306
	36703	1386735,7821	387814,5055
	36704	1386715,4626	387853,6727

Сведения о характерных точках границ объекта	№ точки	Координаты	
		X	Y
	36705	1386719,1603	387899,7766
	36706	1386698,0062	387921,3890
	36707	1386696,7116	387934,5234
	36708	1386662,2074	387969,0933
	36709	1386635,5093	387995,0116
	36710	1386627,7708	387999,2818
	36711	1386616,7275	388004,5990
	36712	1386603,6391	388000,0181
	36713	1386593,8882	387992,1978
	36714	1386588,6036	387978,9622
	36715	1386579,8671	387976,6390
	36716	1386574,2064	387988,6150
	36717	1386568,4313	388008,2640
	36718	1386549,7148	388013,4667
	36719	1386542,5044	388011,2897
	36720	1386534,4341	388008,8531
	36721	1386535,1500	388012,7284
	36722	1386537,0043	388022,7652
	36723	1386522,8492	388035,5966
	36724	1386518,0534	388061,5202
	36725	1386517,3637	388077,5023
	36726	1386517,6581	388096,0005
	36727	1386516,9280	388115,4738
	36728	1386514,2754	388128,9368
	36729	1386516,7982	388162,0859
	36487	1386509,9268	388181,7185
	36730	1386570,3170	405507,5720
	36731	1386585,2980	405521,3731
	36732	1386636,1440	405661,8616
	36733	1386731,1400	405597,7234
	36734	1386913,9111	405605,1604
	36735	1386894,6566	405720,6473
	36736	1386899,9511	405725,7555
	36737	1386904,1096	405723,3061
	36738	1386905,5860	405716,3750
	36739	1386917,4304	405660,7706
	36740	1386915,8430	405646,3610
	36741	1386926,1328	405579,7242
	36742	1386880,7032	405566,2898
	36743	1386805,4450	405583,4240
	36744	1386714,5265	405591,1972
	36745	1386690,9014	405622,2781
	36746	1386626,5180	405613,0455
	36747	1386617,7291	405536,8125
	36748	1386576,8475	405504,7692

Сведения о характерных точках границ объекта	№ точки	Координаты	
		X	Y
	36730	1386570,3170	405507,5720
	36749	1386615,4821	405376,7136
	36750	1386616,4505	405377,2331
	36751	1386624,1166	405381,3462
	36752	1386632,1498	405385,6562
	36753	1386645,0965	405360,9415
	36754	1386631,8500	405354,8600
	36755	1386649,6300	405308,0300
	36756	1386668,3414	405316,5679
	36757	1386690,4606	405274,3430
	36758	1386660,7100	405296,3300
	36759	1386649,9000	405291,3600
	36760	1386655,2974	405268,5783
	36749	1386615,4821	405376,7136
	36761	1386649,5031	386731,9568
	36762	1386673,9229	386729,2737
	36763	1386693,4085	386699,8517
	36764	1386693,7722	386675,4774
	36765	1386695,6934	386648,8407
	36766	1386700,0587	386611,5744
	36767	1386701,8890	386591,0313
	36768	1386707,7778	386553,7877
	36769	1386709,6762	386528,6744
	36770	1386704,6739	386506,5056
	36771	1386689,2695	386517,7038
	36772	1386681,2434	386545,0112
	36773	1386667,2260	386565,3725
	36774	1386654,7433	386584,9948
	36775	1386649,5935	386623,7731
	36776	1386651,3331	386660,3687
	36777	1386661,9400	386664,3363
	36778	1386674,1272	386664,5181
	36779	1386672,2174	386690,3931
	36780	1386653,6071	386712,2095
	36761	1386649,5031	386731,9568
	36781	1386695,2053	395493,8936
	36782	1386695,3332	395495,1348
	36783	1386695,2111	395493,8930
	36781	1386695,2053	395493,8936
	36784	1386785,8417	395561,6662
	36785	1386794,4800	395560,5090
	36786	1386858,1800	395551,9640
	36787	1386918,4490	395534,9010
	36788	1386955,6200	395521,1510
	36789	1387003,6730	395498,8790

Сведения о характерных точках границ объекта	№ точки	Координаты	
		X	Y
	36790	1387015,8560	395491,7940
	36791	1387047,5090	395473,4270
	36792	1387048,6880	395472,7340
	36793	1387048,9510	395472,5800
	36794	1387049,7610	395472,1060
	36795	1387258,6030	395348,4330
	36796	1387276,6360	395337,6789
	36797	1387265,3680	395323,1105
	36798	1387265,3500	395323,1200
	36799	1387263,0400	395325,2100
	36800	1387260,1900	395328,3300
	36801	1387259,1800	395331,1200
	36802	1387258,8200	395333,1600
	36803	1387258,4600	395336,6700
	36804	1387257,7000	395337,7300
	36805	1387256,9800	395338,3300
	36806	1387256,1100	395338,3900
	36807	1387253,9400	395338,7500
	36808	1387250,4100	395338,7200
	36809	1387244,3600	395338,1500
	36810	1387241,5500	395338,1000
	36811	1387239,3000	395338,7100
	36812	1387230,6300	395325,1700
	36813	1387233,7000	395322,9700
	36814	1387238,6400	395320,6000
	36815	1387241,8600	395319,2900
	36816	1387244,6000	395318,6700
	36817	1387247,1700	395318,2700
	36818	1387250,6200	395318,5600
	36819	1387252,2000	395318,5400
	36820	1387255,8700	395317,5700
	36821	1387259,8470	395315,9725
	36822	1387249,9881	395303,2259
	36823	1387276,9813	395256,7645
	36824	1387276,8600	395256,6800
	36825	1387275,3800	395255,8200
	36826	1387272,5700	395259,9800
	36827	1387265,6400	395271,2100
	36828	1387258,8800	395279,3000
	36829	1387251,9300	395288,7500
	36830	1387248,1600	395294,1800
	36831	1387246,6600	395296,2200
	36832	1387243,6000	395300,3900
	36833	1387241,6600	395302,4200
	36834	1387238,9900	395304,3300

Сведения о характерных точках границ объекта	№ точки	Координаты	
		X	Y
	36835	1387234,0700	395307,0300
	36836	1387228,3400	395309,3900
	36837	1387225,6000	395310,2800
	36838	1387221,5500	395310,9500
	36839	1387214,9400	395311,3200
	36840	1387210,5000	395311,2400
	36841	1387206,5400	395310,7100
	36842	1387203,8200	395310,3100
	36843	1387194,1400	395310,4500
	36844	1387183,1700	395310,8400
	36845	1387178,6600	395311,0900
	36846	1387173,7300	395311,3000
	36847	1387170,5700	395311,3200
	36848	1387166,2800	395311,3600
	36849	1387163,0200	395311,7100
	36850	1387160,1100	395311,9700
	36851	1387155,2000	395311,9600
	36852	1387151,6900	395311,8300
	36853	1387149,7200	395311,6800
	36854	1387145,5200	395310,9200
	36855	1387142,1700	395310,3300
	36856	1387137,0600	395309,7000
	36857	1387134,2500	395309,3300
	36858	1387130,2100	395309,7400
	36859	1387127,2400	395310,0200
	36860	1387123,8000	395309,8200
	36861	1387122,5900	395309,6700
	36862	1387104,8400	395306,8300
	36863	1387080,7100	395306,6300
	36864	1387056,7500	395309,1100
	36865	1387051,2000	395309,6800
	36866	1387049,4200	395310,8400
	36867	1387045,5900	395314,0900
	36868	1387039,7600	395319,7500
	36869	1387038,1900	395321,5500
	36870	1387035,9700	395324,0800
	36871	1387033,9800	395327,2700
	36872	1387030,1000	395336,9500
	36873	1387027,2100	395342,3800
	36874	1387024,7900	395348,0000
	36875	1387022,3300	395354,8200
	36876	1387019,8400	395362,0500
	36877	1387016,1300	395371,0600
	36878	1387014,4000	395375,8800
	36879	1387012,0500	395380,9500

Сведения о характерных точках границ объекта	№ точки	Координаты	
		X	Y
	36880	1387008,6500	395386,9100
	36881	1387005,0600	395392,1600
	36882	1386999,0800	395400,6400
	36883	1386996,3900	395406,7800
	36884	1386995,2100	395414,2600
	36885	1386994,4800	395416,6900
	36886	1386993,5400	395418,5000
	36887	1386989,8600	395423,6000
	36888	1386984,5700	395430,5000
	36889	1386978,1100	395438,4600
	36890	1386971,9300	395445,3100
	36891	1386966,6400	395451,1400
	36892	1386963,2300	395456,6200
	36893	1386959,5732	395461,6984
	36894	1386959,9344	395474,0570
	36895	1386949,1467	395474,2650
	36896	1386947,1500	395476,7200
	36897	1386944,2400	395480,4400
	36898	1386938,9300	395487,2700
	36899	1386935,5600	395492,0300
	36900	1386931,2400	395496,9300
	36901	1386927,3200	395500,9600
	36902	1386921,3400	395506,8800
	36903	1386917,3100	395510,0800
	36904	1386915,3200	395511,2600
	36905	1386913,7300	395513,2500
	36906	1386910,9500	395516,8600
	36907	1386909,4800	395518,5300
	36908	1386908,1900	395519,5800
	36909	1386904,6800	395521,6100
	36910	1386900,7200	395523,2700
	36911	1386897,3900	395524,8100
	36912	1386890,9600	395526,7600
	36913	1386886,8400	395527,6000
	36914	1386881,6600	395527,8100
	36915	1386875,3800	395527,5200
	36916	1386870,0900	395527,4700
	36917	1386863,3200	395527,7400
	36918	1386858,5600	395528,3900
	36919	1386854,8000	395529,3800
	36920	1386850,8600	395529,3900
	36921	1386848,3600	395528,9400
	36922	1386846,7200	395528,3000
	36923	1386843,3800	395526,0500
	36924	1386839,6100	395523,1700

Сведения о характерных точках границ объекта	№ точки	Координаты	
		X	Y
	36925	1386836,5700	395521,0600
	36926	1386830,0100	395516,8800
	36927	1386827,2500	395515,0400
	36928	1386822,8300	395513,9800
	36929	1386818,3100	395513,7600
	36930	1386812,2000	395513,7200
	36931	1386808,9900	395513,5100
	36932	1386805,4800	395512,4100
	36933	1386803,5400	395512,0600
	36934	1386802,1900	395512,2200
	36935	1386798,8700	395513,2500
	36936	1386795,2900	395514,7900
	36937	1386791,2500	395518,4700
	36938	1386789,9000	395520,0200
	36939	1386789,7700	395521,6700
	36940	1386790,1900	395524,0000
	36941	1386790,3500	395525,1100
	36942	1386790,4400	395526,2200
	36943	1386790,2700	395527,9100
	36944	1386789,9400	395529,4200
	36945	1386788,5700	395533,2800
	36946	1386787,8200	395536,1300
	36947	1386787,6200	395538,1800
	36948	1386788,5500	395545,9900
	36949	1386788,6900	395548,7500
	36950	1386788,0800	395552,3400
	36951	1386786,1100	395559,3900
	36784	1386785,8417	395561,6662
	36952	1386833,9010	384984,9388
	36953	1386859,2335	385002,7990
	36954	1386886,1200	385009,4276
	36955	1386931,8455	385032,3948
	36956	1386987,1522	385059,1460
	36957	1387015,9897	385075,3421
	36958	1387068,0649	385114,3543
	36959	1387057,9561	385105,8628
	36960	1387039,0846	385090,0292
	36961	1387003,3039	385059,9897
	36962	1386990,0514	385054,1184
	36952	1386833,9010	384984,9388
	36963	1386923,7954	405115,2668
	36964	1386927,8830	405128,9643
	36965	1386972,5490	405203,5900
	36966	1387031,6500	405296,3220
	36967	1387125,1560	405383,4950

Сведения о характерных точках границ объекта	№ точки	Координаты	
		X	Y
	36968	1387159,0060	405381,8450
	36969	1387281,3409	405526,0361
	36970	1387281,2318	405510,9268
	36971	1387281,7978	405483,8139
	36972	1387282,1763	405472,0800
	36973	1387280,2590	405471,9120
	36974	1387281,2220	405451,5670
	36975	1387282,8332	405451,7143
	36976	1387283,9005	405418,6250
	36977	1387299,0671	405365,0930
	36978	1387306,1323	405302,7226
	36979	1387298,8715	405280,8204
	36980	1387278,5518	405236,1222
	36981	1387255,5341	405192,3847
	36982	1387198,1564	405100,7157
	36983	1387150,6547	405033,4468
	36984	1387140,2599	404989,6368
	36985	1387142,3466	404922,0299
	36986	1387140,1508	404870,5275
	36987	1387117,8092	404814,6824
	36988	1387079,3270	404775,0344
	36989	1387067,9732	404750,6163
	36990	1387062,5707	404709,2585
	36991	1387130,0675	404738,6437
	36992	1387132,8138	404785,1214
	36993	1387165,7668	404824,3104
	36994	1387186,4780	404877,0758
	36995	1387190,9397	404892,5377
	36996	1387203,2680	404901,0597
	36997	1387204,0083	404875,0656
	36998	1387152,8460	404772,9388
	36999	1387142,1041	404725,2465
	37000	1387072,6077	404662,0743
	37001	1387062,9852	404616,1168
	37002	1387035,6963	404603,2318
	37003	1387022,8491	404614,0833
	37004	1387026,4638	404660,3128
	37005	1387050,8128	404700,8487
	37006	1387058,9293	404739,9588
	37007	1387033,8688	404756,6628
	37008	1387014,7177	404787,6328
	37009	1387012,3812	404857,8427
	37010	1387019,6278	404976,8515
	37011	1387013,0695	405006,0760
	37012	1386984,6481	405032,0743

Сведения о характерных точках границ объекта	№ точки	Координаты	
		X	Y
	37013	1386955,1544	405043,5565
	37014	1386940,2201	405051,0670
	37015	1386926,9975	405073,4254
	36963	1386923,7954	405115,2668
	37016	1386958,9535	395440,4893
	37017	1386959,4712	395458,2061
	37018	1386961,4700	395455,4400
	37019	1386964,9400	395449,8600
	37020	1386970,3500	395443,8900
	37021	1386976,4900	395437,0800
	37022	1386982,8900	395429,1900
	37023	1386988,1600	395422,3300
	37024	1386991,7200	395417,3800
	37025	1386992,5000	395415,8900
	37026	1386993,1400	395413,7900
	37027	1386994,3400	395406,1800
	37028	1386997,2300	395399,6000
	37029	1387003,3200	395390,9500
	37030	1387006,8500	395385,7900
	37031	1387010,1500	395379,9800
	37032	1387012,4300	395375,0700
	37033	1387018,9400	395358,1300
	37034	1387020,3200	395354,1200
	37035	1387022,8100	395347,2200
	37036	1387025,2900	395341,4600
	37037	1387028,1700	395336,0600
	37038	1387032,0800	395326,3000
	37039	1387034,2600	395322,8000
	37040	1387042,5300	395314,1000
	37041	1387048,1500	395309,1300
	37042	1387055,9100	395305,6400
	37043	1387081,1400	395303,4900
	37044	1387113,1300	395304,4700
	37045	1387123,9200	395308,4900
	37046	1387127,2200	395308,6800
	37047	1387130,0800	395308,4200
	37048	1387134,2600	395307,9900
	37049	1387137,2200	395308,3800
	37050	1387142,3700	395309,0100
	37051	1387145,7500	395309,6100
	37052	1387149,8900	395310,3700
	37053	1387151,7600	395310,4900
	37054	1387155,2300	395310,6300
	37055	1387160,0500	395310,6400
	37056	1387162,8900	395310,3900

Сведения о характерных точках границ объекта	№ точки	Координаты	
		X	Y
	37057	1387166,2100	395310,0300
	37058	1387170,5600	395309,9900
	37059	1387173,7000	395309,9700
	37060	1387178,5900	395309,7700
	37061	1387194,1200	395309,1100
	37062	1387203,9100	395308,9800
	37063	1387206,7300	395309,3800
	37064	1387210,6000	395309,9100
	37065	1387214,9100	395309,9800
	37066	1387221,4000	395309,6300
	37067	1387225,2800	395308,9900
	37068	1387227,8800	395308,1500
	37069	1387233,4800	395305,8300
	37070	1387238,2700	395303,2000
	37071	1387240,7800	395301,4100
	37072	1387242,5800	395299,5400
	37073	1387247,0700	395293,4000
	37074	1387250,8400	395287,9800
	37075	1387257,8400	395278,4800
	37076	1387264,5600	395270,4400
	37077	1387271,4600	395259,2700
	37078	1387274,5700	395254,6300
	37079	1387277,4800	395249,4900
	37080	1387283,9100	395238,8700
	37081	1387289,2000	395231,6500
	37082	1387294,5900	395223,7700
	37083	1387296,9300	395219,5500
	37084	1387297,7400	395218,0600
	37085	1387298,7600	395214,0000
	37086	1387299,4800	395209,3100
	37087	1387301,2200	395202,3800
	37088	1387303,6400	395194,4900
	37089	1387306,4100	395188,9600
	37090	1387309,9200	395182,3800
	37091	1387312,5000	395176,8300
	37092	1387314,9400	395172,4000
	37093	1387317,6572	395168,2182
	37094	1387320,5370	395159,6642
	37095	1387310,8392	395128,7221
	37096	1387303,7963	395129,6944
	37097	1387304,1990	395129,8860
	37098	1387305,0631	395139,0873
	37099	1387307,3431	395138,9615
	37100	1387314,0716	395166,1731
	37101	1387293,0478	395217,2281

Сведения о характерных точках границ объекта	№ точки	Координаты	
		X	Y
	37102	1387266,0919	395264,1992
	37103	1387233,6458	395301,9063
	37104	1387087,4872	395301,5588
	37105	1387027,3100	395307,2772
	37106	1386995,3442	395370,7405
	37107	1386993,2120	395392,6490
	37108	1386985,3680	395397,1500
	37109	1386980,7668	395399,6817
	37110	1386966,1627	395428,6760
	37016	1386958,9535	395440,4893
	37111	1387073,5156	385118,9330
	37112	1387116,7067	385158,1263
	37113	1387135,9294	385176,4377
	37114	1387115,9801	385154,6037
	37111	1387073,5156	385118,9330
	37115	1387120,4329	390236,6683
	37116	1387155,3973	390299,0889
	37117	1387170,4521	390331,4027
	37118	1387197,8584	390391,8001
	37119	1387264,3103	390489,3211
	37120	1387278,1822	390507,0024
	37121	1387351,8837	390599,6207
	37122	1387371,0525	390623,4102
	37123	1387415,1364	390661,7262
	37124	1387421,5427	390666,9508
	37125	1387423,0391	390668,4164
	37126	1387424,7532	390670,9774
	37127	1387425,3641	390672,8699
	37128	1387441,9943	390701,1544
	37129	1387478,2176	390771,7863
	37130	1387494,9551	390792,8821
	37131	1387496,0949	390794,3164
	37132	1387519,1028	390819,6954
	37133	1387527,2542	390826,9447
	37134	1387492,6405	390788,0016
	37135	1387442,0069	390701,0486
	37136	1387425,3796	390672,7711
	37137	1387424,7726	390670,8817
	37138	1387423,0625	390668,3227
	37139	1387421,5510	390666,8619
	37140	1387420,8099	390665,3825
	37141	1387353,4126	390596,0248
	37142	1387241,2232	390423,0020
	37143	1387156,3073	390291,9231
	37144	1387145,4312	390275,3006

Сведения о характерных точках границ объекта	№ точки	Координаты	
		X	Y
	37115	1387120,4329	390236,6683
	37145	1387162,0741	385205,0447
	37146	1387178,0414	385227,0096
	37147	1387189,6475	385247,5031
	37148	1387221,4232	385278,1074
	37149	1387258,5773	385357,9154
	37150	1387281,0968	385406,8162
	37151	1387285,9538	385427,5546
	37152	1387295,3777	385439,3523
	37153	1387292,9135	385428,0046
	37154	1387222,0819	385270,6728
	37155	1387220,8100	385269,3136
	37156	1387168,6858	385212,2790
	37145	1387162,0741	385205,0447
	37157	1387234,4902	395493,2338
	37158	1387241,9020	395506,6151
	37159	1387249,3346	395529,5269
	37160	1387425,1185	395429,3709
	37161	1387432,7739	395425,0203
	37162	1387436,4742	395422,9031
	37163	1387425,7759	395402,6786
	37164	1387425,7481	395402,6277
	37165	1387245,4300	395488,0530
	37157	1387234,4902	395493,2338
	37166	1387238,3396	404925,3031
	37167	1387283,8610	404956,7700
	37168	1387355,2260	405017,2210
	37169	1387368,5146	405052,0573
	37170	1387402,3506	405060,1079
	37171	1387405,6981	405062,0947
	37172	1387430,9003	405069,0724
	37173	1387456,4965	405074,2222
	37174	1387478,8309	405076,7560
	37175	1387515,5204	405075,8364
	37176	1387536,5139	405069,9147
	37177	1387545,8724	405081,7906
	37178	1387541,2431	405110,4685
	37179	1387551,9059	405112,8809
	37180	1387566,3120	405168,7630
	37181	1387545,7630	405199,9580
	37182	1387559,7250	405236,6120
	37183	1387607,2770	405285,1490
	37184	1387666,7830	405324,3500
	37185	1387735,2460	405355,1050
	37186	1387707,0930	405365,7340

Сведения о характерных точках границ объекта	№ точки	Координаты	
		X	Y
	37187	1387755,8098	405361,9952
	37188	1387761,5349	405370,1869
	37189	1387742,5606	405400,7362
	37190	1387751,2881	405406,8007
	37191	1387752,5570	405403,1126
	37192	1387916,4385	405463,9986
	37193	1387945,7688	405471,0081
	37194	1387950,8552	405370,4286
	37195	1387951,2736	405359,5497
	37196	1387945,4643	405336,9245
	37197	1387942,6397	405285,9144
	37198	1387931,0632	405255,0072
	37199	1387916,8917	405226,3664
	37200	1387911,7780	405208,6177
	37201	1387910,9521	405202,1768
	37202	1387902,7197	405177,1591
	37203	1387972,2967	405086,9159
	37204	1387980,4738	405074,4367
	37205	1387995,1455	405067,8153
	37206	1387997,9081	405056,5904
	37207	1387988,1105	405014,0366
	37208	1387983,4144	404979,6640
	37209	1387979,0606	404968,8010
	37210	1387978,6996	404955,0539
	37211	1387955,0978	404921,5574
	37212	1387950,9816	404911,6611
	37213	1387940,4498	404886,3722
	37214	1387940,4536	404886,3666
	37215	1387928,9685	404858,7936
	37216	1387903,9490	404798,7280
	37217	1387804,9951	404883,0775
	37218	1387761,0380	404805,9835
	37219	1387679,4010	404834,5900
	37220	1387684,4300	404891,8690
	37221	1387535,1240	405016,1700
	37222	1387392,5126	404864,6167
	37223	1387390,1782	404872,9565
	37224	1387379,5558	404909,4800
	37225	1387382,8762	404930,0876
	37226	1387398,2508	404953,2937
	37227	1387445,4392	405005,5945
	37228	1387423,3520	405027,0323
	37229	1387249,9732	404922,0581
	37166	1387238,3396	404925,3031
	37230	1387246,3332	395081,8286

Сведения о характерных точках границ объекта	№ точки	Координаты	
		X	Y
	37231	1387248,9597	395088,2512
	37232	1387249,4200	395088,7100
	37233	1387253,9400	395093,1200
	37234	1387259,3500	395098,0600
	37235	1387265,2083	395101,0342
	37236	1387258,0388	395029,5288
	37237	1387257,7887	395032,3807
	37238	1387247,9620	395052,4786
	37230	1387246,3332	395081,8286
	37239	1387250,1119	395091,0687
	37240	1387257,4396	395108,9870
	37241	1387265,4560	395127,4045
	37242	1387267,8510	395127,3907
	37243	1387265,3959	395102,9047
	37244	1387258,5700	395099,1400
	37239	1387250,1119	395091,0687
	37245	1387275,9800	395254,8300
	37246	1387277,1400	395255,4700
	37247	1387277,5606	395255,7673
	37248	1387302,8194	395212,2912
	37249	1387315,9174	395173,3859
	37250	1387313,6900	395177,4400
	37251	1387311,1100	395182,9700
	37252	1387307,5900	395189,5700
	37253	1387304,8800	395194,9900
	37254	1387302,5000	395202,7400
	37255	1387300,7800	395209,5700
	37256	1387300,0600	395214,2600
	37257	1387299,0000	395218,5500
	37258	1387298,0900	395220,1900
	37259	1387295,7200	395224,4600
	37260	1387290,2900	395232,4200
	37261	1387285,0200	395239,6100
	37262	1387278,6300	395250,1600
	37245	1387275,9800	395254,8300
	37263	1387295,0666	385474,7054
	37264	1387297,5259	385483,0085
	37265	1387305,3075	385485,0777
	37266	1387300,2638	385461,8522
	37263	1387295,0666	385474,7054
	37267	1387325,9317	385579,9989
	37268	1387330,2335	385603,3116
	37269	1387330,7600	385602,4000
	37270	1387332,1621	385608,6655
	37267	1387325,9317	385579,9989

Сведения о характерных точках границ объекта	№ точки	Координаты	
		X	Y
	37271	1387337,3889	405608,1164
	37272	1387354,4697	405617,8862
	37273	1387355,2515	405615,2210
	37274	1387393,3109	405621,8240
	37275	1387400,1666	405623,1323
	37276	1387551,8816	405654,7320
	37277	1387663,6757	405684,9503
	37278	1387824,4094	405761,9265
	37279	1387869,3657	405790,2345
	37280	1387902,0644	405825,9246
	37281	1387959,7423	405922,8950
	37282	1387964,0052	405919,5758
	37283	1387953,9157	405902,6580
	37284	1387962,7395	405807,4584
	37285	1387966,5582	405747,2678
	37286	1387968,2178	405722,9139
	37287	1387973,8261	405694,9452
	37288	1387978,7451	405666,1221
	37289	1387974,5690	405685,1670
	37290	1387971,6450	405699,3330
	37291	1387967,0970	405716,8820
	37292	1387965,1120	405728,3030
	37293	1387964,5060	405741,0490
	37294	1387963,9180	405770,7740
	37295	1387962,1480	405803,9530
	37296	1387939,3210	405817,8850
	37297	1387915,6650	405829,4190
	37298	1387912,8910	405830,1670
	37299	1387904,7010	405818,1810
	37300	1387894,8270	405804,0730
	37301	1387891,6300	405799,6500
	37302	1387885,3370	405792,1930
	37303	1387871,3320	405781,6920
	37304	1387846,3520	405764,1930
	37305	1387827,6820	405751,3970
	37306	1387825,1380	405750,5350
	37307	1387807,6220	405739,0520
	37308	1387806,6140	405733,0770
	37309	1387803,5990	405713,2390
	37310	1387800,0620	405712,1230
	37311	1387793,4490	405712,5310
	37312	1387785,3780	405709,0860
	37313	1387785,7840	405708,3740
	37314	1387778,9650	405705,7750
	37315	1387774,2680	405705,6040

Сведения о характерных точках границ объекта	№ точки	Координаты	
		X	Y
	37316	1387766,3110	405712,5900
	37317	1387759,4420	405716,9040
	37318	1387715,9660	405695,9930
	37319	1387675,9000	405679,2070
	37320	1387645,7550	405669,0010
	37321	1387622,7490	405661,8840
	37322	1387607,4340	405657,3000
	37323	1387606,3860	405661,1210
	37324	1387543,7270	405647,6120
	37325	1387338,2210	405603,5790
	37271	1387337,3889	405608,1164
	37326	1387337,5667	385640,6999
	37327	1387344,9989	385687,0113
	37328	1387343,0353	385658,6526
	37329	1387338,7358	385638,8900
	37326	1387337,5667	385640,6999
	37330	1387340,6091	385878,2623
	37331	1387353,9680	385816,5510
	37332	1387347,8187	385727,7383
	37333	1387349,4640	385759,5657
	37334	1387351,1982	385809,9253
	37335	1387345,2546	385833,4500
	37330	1387340,6091	385878,2623
	37336	1387347,3288	394712,7979
	37337	1387347,6200	394717,1500
	37338	1387366,6702	394718,2169
	37339	1387366,8100	394718,1600
	37340	1387371,3700	394715,6500
	37341	1387372,3800	394713,0100
	37342	1387374,7300	394711,4100
	37343	1387382,5800	394708,6600
	37344	1387387,4300	394702,5300
	37345	1387393,2100	394701,5800
	37346	1387400,2600	394697,8800
	37347	1387426,3600	394690,1600
	37348	1387437,6700	394689,8300
	37349	1387465,0700	394693,9100
	37350	1387482,1938	394693,9416
	37351	1387491,0900	394693,6607
	37352	1387508,6227	394688,2276
	37353	1387522,5100	394680,3300
	37354	1387544,5100	394663,9700
	37355	1387555,7900	394660,2700
	37356	1387575,8000	394657,9000
	37357	1387575,8400	394658,0300

Сведения о характерных точках границ объекта	№ точки	Координаты	
		X	Y
	37358	1387575,9900	394657,9100
	37359	1387583,4900	394659,4400
	37360	1387590,3697	394661,2866
	37361	1387597,8140	394659,9555
	37362	1387597,7592	394659,2466
	37363	1387589,9445	394658,1198
	37364	1387581,2314	394655,5393
	37365	1387580,4082	394639,6540
	37366	1387596,6378	394638,5459
	37367	1387596,7032	394639,5270
	37368	1387597,4341	394639,4779
	37369	1387597,4766	394640,6488
	37370	1387600,1683	394640,5689
	37371	1387600,1355	394639,4182
	37372	1387600,7262	394639,3770
	37373	1387600,6631	394638,2459
	37374	1387620,5332	394637,1521
	37375	1387622,2386	394655,2130
	37376	1387632,4108	394652,9791
	37377	1387637,2400	394648,6800
	37378	1387650,7300	394637,7600
	37379	1387658,6100	394633,3200
	37380	1387665,9500	394629,5100
	37381	1387667,5100	394626,8100
	37382	1387671,4800	394616,5000
	37383	1387672,5600	394612,3800
	37384	1387674,7600	394603,9900
	37385	1387677,9500	394583,5900
	37386	1387678,4500	394574,5900
	37387	1387679,6300	394553,5700
	37388	1387679,3600	394539,2600
	37389	1387679,0600	394523,8300
	37390	1387680,0600	394509,7800
	37391	1387681,3600	394498,2200
	37392	1387683,9800	394489,9100
	37393	1387686,5800	394472,3100
	37394	1387686,9600	394469,9300
	37395	1387688,5400	394459,8300
	37396	1387688,9500	394457,2200
	37397	1387689,2300	394455,4200
	37398	1387691,0400	394445,9700
	37399	1387693,2000	394434,7300
	37400	1387698,9700	394421,1900
	37401	1387706,5900	394404,9800
	37402	1387708,6600	394398,1000

Сведения о характерных точках границ объекта	№ точки	Координаты	
		X	Y
	37403	1387711,5400	394393,2600
	37404	1387716,9700	394383,6600
	37405	1387721,0500	394377,8700
	37406	1387724,4500	394373,0400
	37407	1387725,7413	394371,2959
	37408	1387713,2597	394382,6194
	37409	1387699,8198	394405,4420
	37410	1387684,0936	394448,4750
	37411	1387684,3424	394458,4025
	37412	1387683,2526	394478,2338
	37413	1387674,2196	394498,3436
	37414	1387671,4833	394548,7155
	37415	1387666,8397	394620,4944
	37416	1387583,1206	394618,9006
	37417	1387559,1266	394637,1878
	37418	1387561,2420	394655,1486
	37419	1387513,8394	394670,1090
	37420	1387475,5486	394684,4697
	37421	1387453,9577	394680,4145
	37422	1387410,5310	394688,7258
	37336	1387347,3288	394712,7979
	37423	1387373,0124	394718,2234
	37424	1387386,9461	394718,2378
	37425	1387410,3082	394703,6544
	37426	1387451,6769	394696,0207
	37427	1387442,3000	394693,3300
	37428	1387430,6200	394692,3500
	37429	1387418,6200	394694,5100
	37430	1387395,8800	394703,7000
	37431	1387389,7600	394703,8300
	37432	1387386,8300	394705,6200
	37433	1387384,8400	394709,5200
	37434	1387376,2300	394713,8500
	37435	1387374,3300	394717,6300
	37423	1387373,0124	394718,2234
	37436	1387458,7984	391364,8200
	37437	1387503,1680	391445,6920
	37438	1387563,2980	391555,2840
	37439	1387637,8560	391508,6800
	37440	1387657,9264	391540,7921
	37441	1387714,9931	391632,0975
	37442	1387714,9978	391632,0971
	37443	1387695,2126	391600,4344
	37444	1387689,2605	391581,4650
	37445	1387670,7692	391534,7262

Сведения о характерных точках границ объекта	№ точки	Координаты	
		X	Y
	37446	1387665,8572	391509,1920
	37447	1387677,7612	391415,2936
	37448	1387697,3465	391383,0125
	37449	1387743,7573	391387,5098
	37450	1388058,3143	391404,3293
	37451	1388700,0427	391515,6332
	37452	1388738,9694	391512,6799
	37453	1388783,5105	391496,7027
	37454	1388516,2636	391322,6854
	37455	1388424,4178	391340,1226
	37456	1388297,9833	391353,8141
	37457	1388175,6721	391339,2517
	37458	1388071,1036	391318,5658
	37459	1387876,7488	391205,6478
	37460	1387825,4588	391190,5798
	37461	1387755,0773	391131,3885
	37462	1387676,2913	391028,8835
	37463	1387614,0884	390956,8217
	37464	1387582,3848	390867,3666
	37465	1387532,7300	390831,1496
	37466	1387567,8391	390865,0122
	37467	1387575,9733	390884,0072
	37468	1387580,3402	390904,5152
	37469	1387581,3559	390944,0980
	37470	1387579,5556	390971,7785
	37471	1387579,2895	390986,1962
	37472	1387578,3158	390989,1093
	37473	1387575,8782	390998,0356
	37474	1387552,4856	391033,8986
	37475	1387557,6044	391037,1355
	37476	1387560,3955	391037,9723
	37477	1387559,8647	391038,5565
	37478	1387562,6928	391040,3270
	37479	1387580,2152	391056,2755
	37480	1387585,1363	391060,9608
	37481	1387596,8195	391071,6852
	37482	1387595,2424	391094,8651
	37483	1387610,0970	391100,7858
	37484	1387610,4121	391100,9125
	37485	1387623,9562	391106,3146
	37486	1387651,6476	391122,3968
	37487	1387690,2992	391155,0917
	37488	1387700,0107	391163,1601
	37489	1387706,1997	391168,4704
	37490	1387706,3177	391167,5980

Сведения о характерных точках границ объекта	№ точки	Координаты	
		X	Y
	37491	1387723,1372	391181,9977
	37492	1387743,5502	391199,4876
	37493	1387743,3561	391200,2918
	37494	1387755,1185	391210,3412
	37495	1387767,9184	391221,3043
	37496	1387780,8950	391232,4230
	37497	1387794,2067	391243,8088
	37498	1387827,5714	391272,4130
	37499	1387830,5230	391268,1202
	37500	1387845,1760	391280,9102
	37501	1387842,7859	391285,4445
	37502	1387852,1556	391293,4298
	37503	1387868,8633	391307,6717
	37504	1387780,0485	391290,0964
	37505	1387770,7436	391344,4031
	37506	1387633,3698	391321,7734
	37507	1387618,3869	391412,5393
	37508	1387609,6490	391410,9466
	37509	1387599,3941	391413,4211
	37510	1387587,7195	391415,5864
	37511	1387559,4917	391411,4565
	37512	1387499,7182	391381,4291
	37513	1387466,8480	391360,5777
	37436	1387458,7984	391364,8200
	37514	1387517,9225	394685,3457
	37515	1387562,3464	394671,5794
	37516	1387573,2655	394664,3449
	37517	1387583,6475	394662,4886
	37518	1387583,1500	394662,3600
	37519	1387577,2900	394663,2300
	37520	1387554,2700	394665,2400
	37521	1387544,2300	394667,3200
	37522	1387539,4900	394669,4500
	37514	1387517,9225	394685,3457
	37523	1387638,0163	394651,7482
	37524	1387647,1116	394649,7508
	37525	1387677,3294	394631,3460
	37526	1387677,1700	394619,8546
	37527	1387678,0496	394610,3712
	37528	1387676,2100	394616,8100
	37529	1387674,1500	394624,0800
	37530	1387671,1500	394629,2200
	37531	1387670,5000	394630,0500
	37532	1387669,2100	394631,7000
	37533	1387659,8300	394635,7700

Сведения о характерных точках границ объекта	№ точки	Координаты	
		X	Y
	37534	1387650,6400	394640,9400
	37535	1387638,7200	394651,2200
	37523	1387638,0163	394651,7482
	37536	1387653,7533	394212,2543
	37537	1387658,8144	394229,3877
	37538	1387658,3700	394227,1600
	37539	1387657,9100	394222,6900
	37540	1387657,2500	394211,6400
	37541	1387657,3500	394206,0500
	37542	1387657,7700	394197,4600
	37543	1387660,4800	394182,6900
	37544	1387661,9400	394173,0800
	37545	1387663,9400	394160,6400
	37546	1387669,4100	394145,7600
	37547	1387672,3300	394140,5100
	37548	1387674,0000	394137,5100
	37549	1387676,4600	394133,9600
	37550	1387684,4600	394122,4300
	37551	1387687,8500	394117,3400
	37552	1387692,1000	394106,7100
	37553	1387695,1800	394098,6700
	37554	1387697,6100	394093,9700
	37555	1387705,2500	394084,3000
	37556	1387710,8900	394076,4400
	37557	1387712,6100	394072,2600
	37558	1387712,7900	394071,8000
	37559	1387715,1900	394064,8900
	37560	1387716,9300	394060,0100
	37561	1387718,3200	394054,7600
	37562	1387721,4200	394044,1000
	37563	1387725,2900	394031,9400
	37564	1387728,7900	394022,0100
	37565	1387729,3900	394016,7900
	37566	1387731,3200	394008,8500
	37567	1387733,7100	394001,8000
	37568	1387737,4000	393994,5600
	37569	1387744,9800	393980,2400
	37570	1387745,1114	393979,9958
	37571	1387751,8716	393962,2794
	37572	1387754,7943	393962,1193
	37573	1387758,9200	393955,4000
	37574	1387760,9400	393952,9800
	37575	1387764,4600	393948,7900
	37576	1387769,4900	393943,5900
	37577	1387775,7100	393937,9100

Сведения о характерных точках границ объекта	№ точки	Координаты	
		X	Y
	37578	1387779,7500	393935,2900
	37579	1387785,7500	393931,9100
	37580	1387792,8100	393928,1900
	37581	1387800,4200	393923,0800
	37582	1387807,1700	393918,0300
	37583	1387812,5700	393912,5400
	37584	1387823,6000	393901,6800
	37585	1387831,3500	393890,6900
	37586	1387832,3900	393888,7900
	37587	1387834,5500	393884,6300
	37588	1387839,4000	393877,6800
	37589	1387843,8000	393872,8300
	37590	1387849,8200	393861,4200
	37591	1387851,5400	393854,2800
	37592	1387854,8600	393837,3600
	37593	1387855,4100	393830,3200
	37594	1387855,0100	393826,7900
	37595	1387851,0700	393810,8700
	37596	1387850,0000	393808,2200
	37597	1387848,8900	393803,9200
	37598	1387848,0700	393800,6100
	37599	1387847,1400	393797,5300
	37600	1387846,8700	393793,5900
	37601	1387845,9800	393791,1800
	37602	1387845,1000	393789,4500
	37603	1387843,9400	393787,5700
	37604	1387843,6200	393786,3400
	37605	1387843,3200	393785,2500
	37606	1387843,1400	393784,5900
	37607	1387842,3100	393782,5500
	37608	1387840,7400	393776,8800
	37609	1387838,9900	393772,6800
	37610	1387837,2100	393769,8700
	37611	1387834,7900	393766,0200
	37612	1387832,3700	393762,8100
	37613	1387830,5200	393760,7000
	37614	1387828,5200	393758,1100
	37615	1387828,1500	393757,2900
	37616	1387827,6200	393756,1000
	37617	1387826,3400	393752,2100
	37618	1387825,4200	393749,4200
	37619	1387824,6200	393747,5700
	37620	1387823,9800	393746,2900
	37621	1387823,3800	393744,1400
	37622	1387823,1100	393741,2700

Сведения о характерных точках границ объекта	№ точки	Координаты	
		X	Y
	37623	1387823,0000	393739,7300
	37624	1387822,0300	393737,3100
	37625	1387819,9000	393734,3600
	37626	1387819,0400	393732,0900
	37627	1387818,5800	393730,3100
	37628	1387818,4700	393729,1400
	37629	1387818,2200	393727,9900
	37630	1387816,7200	393725,9100
	37631	1387816,2500	393725,5300
	37632	1387814,7000	393724,4400
	37633	1387813,7200	393723,6800
	37634	1387811,9000	393721,8500
	37635	1387811,1600	393720,8000
	37636	1387810,3400	393719,0600
	37637	1387809,3900	393717,3900
	37638	1387808,7600	393715,2200
	37639	1387808,2700	393712,7700
	37640	1387807,6900	393711,1500
	37641	1387806,8700	393709,6700
	37642	1387805,8600	393708,7100
	37643	1387805,2000	393707,7300
	37644	1387804,6500	393706,4000
	37645	1387803,4800	393704,3300
	37646	1387801,8400	393701,5500
	37647	1387801,1500	393700,5600
	37648	1387799,5200	393696,1600
	37649	1387798,5300	393694,0000
	37650	1387796,2500	393689,6600
	37651	1387794,3200	393686,4300
	37652	1387793,0700	393684,0900
	37653	1387792,3500	393681,9800
	37654	1387792,1900	393679,5900
	37655	1387792,2100	393676,8400
	37656	1387791,5600	393672,1600
	37657	1387790,5200	393667,4500
	37658	1387790,2600	393664,4100
	37659	1387790,3400	393662,3900
	37660	1387789,5800	393657,5000
	37661	1387788,9300	393654,3900
	37662	1387788,9000	393650,6400
	37663	1387788,7000	393646,9900
	37664	1387788,9000	393643,3300
	37665	1387789,8000	393640,8500
	37666	1387790,8900	393637,9500
	37667	1387791,4400	393634,7500

Сведения о характерных точках границ объекта	№ точки	Координаты	
		X	Y
	37668	1387791,9600	393632,1400
	37669	1387792,7200	393630,0300
	37670	1387793,5600	393627,8100
	37671	1387794,3600	393624,8100
	37672	1387794,7200	393621,3600
	37673	1387795,4600	393618,1800
	37674	1387796,2700	393615,7200
	37675	1387796,7000	393613,2600
	37676	1387797,1400	393611,2300
	37677	1387797,7800	393609,7300
	37678	1387798,5300	393606,3800
	37679	1387799,2700	393603,1400
	37680	1387800,3700	393600,0200
	37681	1387801,6800	393597,2500
	37682	1387802,7300	393595,2300
	37683	1387803,0200	393594,4800
	37684	1387804,2500	393591,2200
	37685	1387805,3000	393588,6500
	37686	1387806,0500	393585,8600
	37687	1387808,2700	393581,0600
	37688	1387810,6100	393578,1500
	37689	1387814,2700	393574,5900
	37690	1387818,8100	393570,4300
	37691	1387823,5600	393566,7600
	37692	1387829,7700	393562,8800
	37693	1387834,8500	393559,0500
	37694	1387839,2700	393556,5400
	37695	1387843,7200	393554,5100
	37696	1387848,4300	393552,6900
	37697	1387850,4800	393551,0300
	37698	1387852,2200	393547,4800
	37699	1387855,0700	393542,7700
	37700	1387858,3300	393538,9200
	37701	1387861,2700	393535,9400
	37702	1387864,3500	393533,3000
	37703	1387867,0200	393531,8300
	37704	1387869,0300	393530,3700
	37705	1387870,1900	393528,1800
	37706	1387870,9200	393526,4300
	37707	1387877,1300	393517,9200
	37708	1387879,0400	393514,5300
	37709	1387880,7800	393512,2500
	37710	1387882,5600	393510,6600
	37711	1387884,6700	393508,5800
	37712	1387886,4700	393505,6600

Сведения о характерных точках границ объекта	№ точки	Координаты	
		X	Y
	37713	1387888,4600	393501,9700
	37714	1387892,8700	393495,0200
	37715	1387895,9100	393490,7200
	37716	1387898,9800	393486,1400
	37717	1387902,4900	393481,2100
	37718	1387908,9000	393473,6400
	37719	1387913,9700	393467,2100
	37720	1387917,2900	393463,0400
	37721	1387920,3100	393459,4500
	37722	1387922,9100	393456,8300
	37723	1387924,9000	393453,9600
	37724	1387927,1054	393450,4943
	37725	1387919,8165	393445,3584
	37726	1387914,9475	393456,0774
	37727	1387892,5195	393490,6745
	37728	1387877,9719	393507,9233
	37729	1387868,3457	393518,9049
	37730	1387839,6976	393545,7932
	37731	1387802,3276	393574,7242
	37732	1387785,0972	393626,9258
	37733	1387781,6929	393635,4070
	37734	1387782,5358	393652,9617
	37735	1387786,7695	393681,2718
	37736	1387796,3160	393707,1779
	37737	1387832,7647	393781,5984
	37738	1387836,6648	393790,6584
	37739	1387846,0446	393827,7367
	37740	1387842,5569	393853,4483
	37741	1387832,2973	393875,3341
	37742	1387799,7631	393913,0286
	37743	1387742,0499	393953,1411
	37744	1387741,5821	393963,6879
	37745	1387731,9965	393991,8791
	37746	1387714,6660	394061,8012
	37747	1387702,0237	394084,6385
	37748	1387680,4244	394115,8586
	37749	1387674,4714	394134,3411
	37750	1387663,8737	394158,0843
	37751	1387656,6712	394183,1197
	37536	1387653,7533	394212,2543
	37752	1387667,0730	394232,7576
	37753	1387667,2000	394236,6900
	37754	1387668,1600	394241,0800
	37755	1387669,0500	394243,8900
	37756	1387670,3200	394246,4500

Сведения о характерных точках границ объекта	№ точки	Координаты	
		X	Y
	37757	1387672,7200	394249,2300
	37758	1387675,2800	394251,6500
	37759	1387679,4200	394254,3800
	37760	1387688,0600	394259,8000
	37761	1387702,4400	394266,5200
	37762	1387703,2560	394266,8323
	37763	1387722,7200	394274,2800
	37764	1387732,8330	394277,5869
	37765	1387729,7908	394275,4701
	37766	1387718,2226	394267,9336
	37767	1387714,7441	394266,9364
	37768	1387714,8575	394266,0380
	37769	1387708,9845	394264,1500
	37770	1387707,4861	394264,0276
	37771	1387707,2610	394261,8032
	37772	1387677,1538	394245,8169
	37773	1387667,3989	394233,8760
	37752	1387667,0730	394232,7576
	37774	1387670,9548	394168,5348
	37775	1387683,1423	394135,7121
	37776	1387691,9476	394115,5675
	37777	1387690,7800	394117,4000
	37778	1387688,2000	394122,1900
	37779	1387682,0300	394133,6000
	37780	1387677,3700	394142,2300
	37781	1387675,9000	394144,9300
	37782	1387671,8700	394158,7000
	37783	1387671,1500	394167,3300
	37774	1387670,9548	394168,5348
	37784	1387684,2500	394524,2800
	37785	1387684,5233	394532,1658
	37786	1387686,1018	394500,1086
	37787	1387696,4554	394480,0318
	37788	1387699,0382	394457,8279
	37789	1387697,2019	394447,8767
	37790	1387711,7020	394407,2071
	37791	1387723,0865	394389,1172
	37792	1387741,6981	394370,9629
	37793	1387764,4413	394319,6146
	37794	1387763,1613	394312,5841
	37795	1387763,1700	394313,8700
	37796	1387760,1000	394329,1100
	37797	1387756,1200	394338,0100
	37798	1387745,9600	394356,1500
	37799	1387742,0300	394362,6300

Сведения о характерных точках границ объекта	№ точки	Координаты	
		X	Y
	37800	1387732,0600	394375,2700
	37801	1387720,8900	394386,0200
	37802	1387715,7300	394394,2900
	37803	1387708,1500	394410,3600
	37804	1387699,8300	394433,5300
	37805	1387695,4900	394449,9500
	37806	1387693,4600	394457,2100
	37807	1387692,7200	394459,8300
	37808	1387692,5600	394460,4200
	37809	1387691,9500	394466,4200
	37810	1387691,3500	394472,3700
	37811	1387688,0900	394486,2300
	37812	1387685,1800	394505,3500
	37784	1387684,2500	394524,2800
	37813	1387695,6829	394109,5722
	37814	1387707,5965	394091,6610
	37815	1387724,1078	394063,2037
	37816	1387740,4535	393992,3939
	37817	1387735,5800	394001,5700
	37818	1387732,2300	394013,6000
	37819	1387731,6700	394021,2800
	37820	1387730,2900	394026,0100
	37821	1387727,2100	394035,8500
	37822	1387723,9100	394047,1900
	37823	1387717,6000	394065,1200
	37824	1387716,5900	394069,8500
	37825	1387715,5500	394073,2300
	37826	1387710,2300	394081,9200
	37827	1387707,4100	394086,5300
	37828	1387700,1100	394096,3200
	37829	1387698,7800	394099,4200
	37830	1387698,4200	394101,4300
	37831	1387697,8600	394104,6400
	37832	1387697,1500	394106,8900
	37813	1387695,6829	394109,5722
	37833	1387725,6728	394283,5037
	37834	1387738,2348	394292,0476
	37835	1387751,8177	394298,9236
	37836	1387755,6208	394318,8521
	37837	1387735,9645	394357,5656
	37838	1387736,8100	394356,4400
	37839	1387741,2500	394350,4900
	37840	1387744,8700	394345,6300
	37841	1387753,0500	394333,5400
	37842	1387756,1900	394323,2600

Сведения о характерных точках границ объекта	№ точки	Координаты	
		X	Y
	37843	1387757,7300	394314,2100
	37844	1387757,8000	394307,7200
	37845	1387756,7800	394302,8600
	37846	1387754,7200	394300,4900
	37847	1387752,1100	394296,7400
	37848	1387748,5500	394292,5900
	37849	1387744,3800	394288,8400
	37850	1387736,7300	394285,3900
	37851	1387728,1700	394282,8900
	37833	1387725,6728	394283,5037
	37852	1387758,4818	393961,9173
	37853	1387849,7044	393956,9202
	37854	1387859,4546	393957,8152
	37855	1387858,1099	393946,9463
	37856	1387859,0861	393936,8233
	37857	1387855,6600	393936,2500
	37858	1387853,1100	393935,8200
	37859	1387855,5300	393902,2400
	37860	1387858,6100	393902,9000
	37861	1387858,6800	393902,6000
	37862	1387858,8500	393899,9000
	37863	1387860,4600	393890,5300
	37864	1387861,0900	393883,3000
	37865	1387862,8700	393868,2500
	37866	1387865,5490	393868,4121
	37867	1387863,2403	393825,2740
	37868	1387855,3436	393788,9932
	37869	1387850,3475	393780,4806
	37870	1387818,7746	393715,2175
	37871	1387813,1535	393708,2024
	37872	1387803,3636	393677,6191
	37873	1387804,7889	393642,6828
	37874	1387811,5621	393622,5563
	37875	1387808,4712	393608,0482
	37876	1387817,7643	393604,1262
	37877	1387822,4480	393590,2086
	37878	1387857,9237	393555,4790
	37879	1387886,3259	393530,2873
	37880	1387891,1739	393517,0120
	37881	1387899,9025	393506,6627
	37882	1387926,8769	393465,4662
	37883	1387932,7412	393454,5544
	37884	1387931,2001	393453,4136
	37885	1387927,9400	393458,0800
	37886	1387919,8100	393465,8700

Сведения о характерных точках границ объекта	№ точки	Координаты	
		X	Y
	37887	1387913,9500	393473,4700
	37888	1387906,8100	393481,9800
	37889	1387900,5900	393490,4400
	37890	1387893,2200	393501,2300
	37891	1387889,4700	393508,6000
	37892	1387885,0300	393513,1200
	37893	1387883,0500	393515,3200
	37894	1387881,7900	393517,4800
	37895	1387880,7800	393519,6500
	37896	1387880,5700	393519,9400
	37897	1387873,8100	393528,1300
	37898	1387873,1600	393529,4700
	37899	1387871,6500	393531,6000
	37900	1387869,4800	393533,0500
	37901	1387864,1300	393536,9500
	37902	1387861,0200	393540,5600
	37903	1387856,9700	393545,9400
	37904	1387854,0900	393550,4000
	37905	1387852,7500	393552,6900
	37906	1387851,6000	393554,2900
	37907	1387849,1000	393555,7700
	37908	1387843,3400	393558,1100
	37909	1387838,9000	393560,8400
	37910	1387835,6900	393562,8100
	37911	1387832,3900	393564,5700
	37912	1387829,8900	393566,4500
	37913	1387826,7300	393568,5600
	37914	1387822,9100	393571,2900
	37915	1387820,1900	393573,6200
	37916	1387817,3100	393576,3300
	37917	1387814,1300	393578,7100
	37918	1387812,2300	393581,5800
	37919	1387810,3400	393584,0700
	37920	1387809,1600	393586,6000
	37921	1387808,3500	393588,3600
	37922	1387807,3500	393590,5900
	37923	1387806,6700	393592,2300
	37924	1387806,0500	393594,0500
	37925	1387805,3700	393595,4600
	37926	1387805,1900	393595,8200
	37927	1387803,7500	393598,8000
	37928	1387803,1000	393600,2800
	37929	1387801,8900	393602,7600
	37930	1387801,2900	393605,0700
	37931	1387801,2100	393607,0900

Сведения о характерных точках границ объекта	№ точки	Координаты	
		X	Y
	37932	1387800,8100	393609,6600
	37933	1387799,8800	393612,5500
	37934	1387799,0300	393615,8400
	37935	1387798,1200	393620,2100
	37936	1387797,3900	393625,0400
	37937	1387797,0100	393626,9100
	37938	1387796,2000	393629,2000
	37939	1387795,2000	393632,0600
	37940	1387793,9500	393635,8600
	37941	1387793,3900	393638,3500
	37942	1387792,7000	393640,3900
	37943	1387791,9700	393643,1100
	37944	1387791,8400	393644,9000
	37945	1387791,6000	393648,8300
	37946	1387791,8600	393652,1600
	37947	1387792,1100	393655,4100
	37948	1387792,2000	393657,9500
	37949	1387792,3400	393660,6400
	37950	1387792,3600	393663,3500
	37951	1387793,2700	393667,1700
	37952	1387793,6900	393671,1400
	37953	1387794,3800	393675,5700
	37954	1387795,0800	393678,4600
	37955	1387795,3500	393681,1000
	37956	1387796,0900	393683,9500
	37957	1387798,2800	393687,3700
	37958	1387799,8700	393690,0900
	37959	1387801,3900	393693,0500
	37960	1387802,6300	393696,4600
	37961	1387804,1400	393699,5800
	37962	1387805,3500	393701,6900
	37963	1387805,5000	393702,1800
	37964	1387805,9200	393703,6600
	37965	1387806,4400	393705,5800
	37966	1387807,2000	393706,8700
	37967	1387807,8300	393707,6100
	37968	1387808,7200	393709,3700
	37969	1387809,6600	393711,3500
	37970	1387810,1000	393712,5000
	37971	1387810,2800	393713,5800
	37972	1387810,4700	393714,9800
	37973	1387810,7400	393716,2600
	37974	1387811,1800	393717,6600
	37975	1387812,5800	393720,2300
	37976	1387813,6500	393721,4600

Сведения о характерных точках границ объекта	№ точки	Координаты	
		X	Y
	37977	1387814,6500	393722,2800
	37978	1387815,9100	393723,2900
	37979	1387817,2900	393724,0700
	37980	1387819,7100	393727,2300
	37981	1387819,9600	393727,6400
	37982	1387820,8200	393730,1700
	37983	1387821,2500	393731,8200
	37984	1387822,0400	393733,1500
	37985	1387822,7900	393734,5700
	37986	1387823,7600	393736,1000
	37987	1387824,5300	393737,5000
	37988	1387825,5800	393740,7300
	37989	1387825,9800	393744,2600
	37990	1387826,9700	393747,3600
	37991	1387827,8200	393750,5300
	37992	1387828,7800	393753,5300
	37993	1387829,7900	393755,2200
	37994	1387830,2500	393756,3100
	37995	1387830,6900	393757,3300
	37996	1387831,8500	393759,1300
	37997	1387833,2600	393760,4700
	37998	1387835,1600	393763,0900
	37999	1387836,5200	393764,9200
	38000	1387837,7600	393766,3300
	38001	1387839,2400	393767,8700
	38002	1387841,7800	393771,4200
	38003	1387843,5400	393775,2900
	38004	1387843,6800	393777,1500
	38005	1387843,9500	393778,3200
	38006	1387844,5200	393780,3800
	38007	1387845,2100	393782,9400
	38008	1387845,5600	393784,9300
	38009	1387846,2500	393786,9200
	38010	1387847,0900	393788,7300
	38011	1387847,8200	393790,5800
	38012	1387849,0400	393793,0800
	38013	1387849,8300	393795,5900
	38014	1387850,6700	393798,9600
	38015	1387851,0000	393801,3000
	38016	1387851,8000	393803,7400
	38017	1387852,7200	393807,3300
	38018	1387853,5300	393809,3700
	38019	1387854,1800	393811,1800
	38020	1387857,3800	393826,8300
	38021	1387857,7100	393830,9200

Сведения о характерных точках границ объекта	№ точки	Координаты	
		X	Y
	38022	1387857,5200	393835,2800
	38023	1387856,9200	393841,3900
	38024	1387855,0400	393851,2600
	38025	1387851,0200	393864,7000
	38026	1387843,6900	393876,8200
	38027	1387834,4200	393889,6800
	38028	1387833,6700	393890,6700
	38029	1387832,4500	393892,3000
	38030	1387827,8000	393898,5000
	38031	1387817,8200	393910,0400
	38032	1387805,4100	393922,7000
	38033	1387794,3900	393930,3100
	38034	1387785,4000	393935,2800
	38035	1387782,2800	393937,3500
	38036	1387775,8000	393941,6300
	38037	1387770,3400	393947,3700
	38038	1387761,8200	393956,9100
	37852	1387758,4818	393961,9173
	38039	1387758,4819	394293,2857
	38040	1387759,4600	394294,0700
	38041	1387759,9750	394295,0842
	38042	1387759,7768	394293,9956
	38039	1387758,4819	394293,2857
	38043	1387767,3010	393153,9151
	38044	1387768,0900	393152,6200
	38045	1387769,0500	393150,0700
	38046	1387769,7100	393146,5900
	38047	1387770,9800	393141,0200
	38048	1387771,9900	393136,2600
	38049	1387773,0000	393132,3900
	38050	1387775,5300	393126,9700
	38051	1387778,2400	393121,0700
	38052	1387779,8300	393116,0300
	38053	1387780,3000	393109,1200
	38054	1387780,1500	393104,4200
	38055	1387780,6700	393101,1200
	38056	1387780,8700	393099,4000
	38057	1387780,9400	393097,1200
	38058	1387780,9800	393094,2300
	38059	1387781,6303	393089,7894
	38060	1387779,5724	393092,8544
	38061	1387767,3658	393144,7522
	38043	1387767,3010	393153,9151
	38062	1387767,6200	393173,8100
	38063	1387767,6300	393182,8600

Сведения о характерных точках границ объекта	№ точки	Координаты	
		X	Y
	38064	1387767,9600	393186,7700
	38065	1387768,2500	393187,7600
	38066	1387768,5700	393190,2300
	38067	1387769,5900	393194,8700
	38068	1387770,2800	393199,0800
	38069	1387770,6400	393201,8500
	38070	1387770,9400	393204,5900
	38071	1387771,4100	393206,7400
	38072	1387771,9100	393208,7600
	38073	1387773,2000	393213,8300
	38074	1387774,4300	393215,9700
	38075	1387774,9800	393218,8400
	38076	1387776,4600	393223,2800
	38077	1387778,6100	393227,6600
	38078	1387780,4300	393231,1800
	38079	1387781,6700	393232,6600
	38080	1387782,7200	393234,5400
	38081	1387783,5400	393236,6100
	38082	1387784,1900	393238,7900
	38083	1387785,0900	393243,8900
	38084	1387785,4600	393247,0000
	38085	1387785,9700	393249,2700
	38086	1387786,5600	393252,6000
	38087	1387786,8200	393254,9800
	38088	1387787,0400	393257,0200
	38089	1387787,6600	393259,3100
	38090	1387788,5000	393260,7200
	38091	1387791,2200	393266,9400
	38092	1387793,5900	393272,0200
	38093	1387794,8600	393274,8100
	38094	1387796,4400	393277,5000
	38095	1387798,8500	393280,5500
	38096	1387800,3700	393282,3100
	38097	1387803,0000	393284,2900
	38098	1387804,3600	393286,6500
	38099	1387805,9000	393288,7500
	38100	1387806,9900	393289,7700
	38101	1387807,7500	393290,7600
	38102	1387808,4100	393292,5800
	38103	1387809,4063	393294,6211
	38104	1387866,2580	393335,1746
	38105	1387870,9000	393332,0500
	38106	1387876,1900	393328,5000
	38107	1387878,4200	393326,5700
	38108	1387880,2200	393323,9700

Сведения о характерных точках границ объекта	№ точки	Координаты	
		X	Y
	38109	1387884,1800	393321,3800
	38110	1387888,1400	393318,1600
	38111	1387890,2100	393315,1400
	38112	1387892,1700	393312,5800
	38113	1387894,5700	393309,7000
	38114	1387897,6400	393305,1400
	38115	1387899,9100	393300,3000
	38116	1387901,0300	393297,0900
	38117	1387901,8600	393293,6900
	38118	1387902,1265	393292,7145
	38119	1387892,4911	393307,8165
	38120	1387876,5169	393321,0394
	38121	1387865,0020	393326,5836
	38122	1387864,3443	393326,4639
	38123	1387863,8240	393327,1320
	38124	1387862,5148	393326,1309
	38125	1387851,7006	393324,1622
	38126	1387844,1519	393319,2862
	38127	1387807,4556	393288,5704
	38128	1387804,1574	393275,5012
	38129	1387805,6799	393258,7909
	38130	1387796,5510	393269,9220
	38131	1387793,3390	393254,6800
	38132	1387804,1373	393242,4294
	38133	1387787,9519	393218,8862
	38134	1387781,4660	393227,2170
	38135	1387779,1810	393225,9800
	38136	1387776,6770	393219,6400
	38137	1387774,5160	393211,7850
	38138	1387774,5780	393202,7950
	38139	1387773,5270	393193,0090
	38140	1387771,5450	393187,5860
	38141	1387772,4870	393175,3800
	38142	1387773,7710	393171,7450
	38143	1387778,8160	393171,5800
	38144	1387780,9157	393173,3402
	38145	1387781,3402	393165,9198
	38146	1387784,0365	393155,4805
	38147	1387794,0443	393101,9620
	38148	1387801,2706	393085,8742
	38149	1387812,7381	393062,2283
	38150	1387816,9254	393051,3394
	38151	1387832,3501	393012,9772
	38152	1387829,4960	393011,3710
	38153	1387840,3068	392993,1885

Сведения о характерных точках границ объекта	№ точки	Координаты	
		X	Y
	38154	1387844,4062	392982,9930
	38155	1387849,2870	392975,1268
	38156	1387866,1328	392952,8313
	38157	1387878,4721	392913,3203
	38158	1387889,6552	392887,4471
	38159	1387920,6628	392826,1306
	38160	1387918,1836	392824,4883
	38161	1387914,9900	392827,9000
	38162	1387914,3000	392828,4000
	38163	1387909,0100	392832,6400
	38164	1387907,3900	392834,0700
	38165	1387904,4400	392836,9700
	38166	1387903,1200	392838,4600
	38167	1387900,6200	392841,5700
	38168	1387896,0300	392848,1200
	38169	1387893,9600	392851,2900
	38170	1387893,1200	392852,8100
	38171	1387892,3200	392854,4600
	38172	1387890,0100	392859,8000
	38173	1387888,5300	392863,6600
	38174	1387887,1400	392868,0000
	38175	1387885,2400	392873,5800
	38176	1387884,0400	392876,9500
	38177	1387883,0700	392879,4500
	38178	1387881,2400	392883,5600
	38179	1387880,0700	392886,0700
	38180	1387878,6000	392889,3000
	38181	1387876,8700	392893,1000
	38182	1387868,1000	392915,8500
	38183	1387865,9300	392927,1400
	38184	1387864,2600	392932,0600
	38185	1387862,7200	392938,3100
	38186	1387861,6200	392942,3600
	38187	1387860,4500	392946,2900
	38188	1387858,7200	392949,3900
	38189	1387857,8600	392950,9800
	38190	1387857,3100	392952,3600
	38191	1387856,1000	392954,0000
	38192	1387854,6900	392955,9100
	38193	1387853,4200	392957,7800
	38194	1387852,4100	392959,9600
	38195	1387851,4900	392961,5500
	38196	1387850,4200	392963,8100
	38197	1387849,4100	392965,3800
	38198	1387848,4600	392967,0500

Сведения о характерных точках границ объекта	№ точки	Координаты	
		X	Y
	38199	1387848,2600	392967,4200
	38200	1387847,5200	392969,6400
	38201	1387847,0000	392972,3600
	38202	1387846,2600	392975,4000
	38203	1387845,3400	392976,7000
	38204	1387844,3200	392978,0000
	38205	1387843,2800	392979,5900
	38206	1387842,2300	392981,2600
	38207	1387840,4800	392984,1100
	38208	1387837,6000	392985,9900
	38209	1387834,2200	392986,9000
	38210	1387832,4400	392990,2900
	38211	1387830,8900	392993,4100
	38212	1387829,1800	392996,2400
	38213	1387827,7800	392999,3900
	38214	1387826,1200	393003,9100
	38215	1387825,9300	393005,5800
	38216	1387826,4300	393007,2200
	38217	1387826,5400	393009,1700
	38218	1387825,1100	393013,1800
	38219	1387823,1700	393015,7200
	38220	1387820,8200	393018,2500
	38221	1387818,2600	393022,5300
	38222	1387817,3700	393023,4600
	38223	1387816,0700	393024,0800
	38224	1387814,6800	393025,3300
	38225	1387813,7100	393026,7600
	38226	1387813,0400	393028,1200
	38227	1387812,3400	393029,9000
	38228	1387811,4800	393032,8200
	38229	1387810,7700	393035,2100
	38230	1387811,0800	393038,1200
	38231	1387811,5100	393039,3900
	38232	1387811,5700	393040,6200
	38233	1387810,8800	393042,8100
	38234	1387809,6900	393045,7800
	38235	1387809,0000	393047,0700
	38236	1387807,5600	393048,2800
	38237	1387804,9900	393050,5200
	38238	1387803,5400	393051,9700
	38239	1387801,7600	393055,0000
	38240	1387798,8200	393061,4700
	38241	1387795,7700	393065,6200
	38242	1387795,8100	393065,3200
	38243	1387795,4700	393066,5600

Сведения о характерных точках границ объекта	№ точки	Координаты	
		X	Y
	38244	1387795,2300	393068,3000
	38245	1387795,0100	393070,7400
	38246	1387794,6400	393072,4800
	38247	1387793,1600	393075,5100
	38248	1387791,8900	393077,2600
	38249	1387790,5900	393079,5300
	38250	1387789,0600	393081,3400
	38251	1387787,6400	393083,2100
	38252	1387785,7200	393086,9700
	38253	1387784,4300	393090,6900
	38254	1387783,3800	393094,5300
	38255	1387783,1400	393097,4500
	38256	1387783,0900	393102,6000
	38257	1387782,9800	393105,9300
	38258	1387782,9000	393108,2900
	38259	1387782,9500	393112,1600
	38260	1387782,0600	393117,5100
	38261	1387781,3400	393119,9900
	38262	1387780,3100	393123,8900
	38263	1387779,5300	393126,2400
	38264	1387778,0600	393130,9200
	38265	1387776,9900	393134,3700
	38266	1387776,6500	393136,1800
	38267	1387776,4200	393139,1900
	38268	1387775,7300	393142,0300
	38269	1387774,0400	393147,8200
	38270	1387772,6100	393150,9000
	38271	1387771,4800	393153,8100
	38272	1387770,3600	393155,4500
	38273	1387769,5100	393156,8400
	38274	1387768,4300	393159,7700
	38275	1387767,9600	393161,5000
	38276	1387767,7900	393162,0300
	38277	1387767,8600	393165,3700
	38062	1387767,6200	393173,8100
	38278	1387773,6710	393222,9430
	38279	1387773,8108	393223,6035
	38280	1387774,1304	393224,0560
	38278	1387773,6710	393222,9430
	38281	1387787,9532	393080,3723
	38282	1387788,4700	393079,7300
	38283	1387791,6000	393075,1000
	38284	1387792,5600	393072,1100
	38285	1387793,2900	393066,8400
	38286	1387794,1600	393063,6700

Сведения о характерных точках границ объекта	№ точки	Координаты	
		X	Y
	38287	1387795,2700	393059,4700
	38288	1387796,1100	393056,8900
	38289	1387797,0000	393055,6200
	38290	1387797,6200	393054,8800
	38291	1387798,9400	393050,9600
	38292	1387802,3200	393046,9200
	38293	1387806,4000	393042,9800
	38294	1387807,6000	393043,2100
	38295	1387808,2500	393042,2800
	38296	1387809,0900	393040,6900
	38297	1387809,2900	393039,3500
	38298	1387808,6800	393038,0300
	38299	1387808,5600	393036,0200
	38300	1387809,1000	393033,4500
	38301	1387809,9500	393031,0500
	38302	1387812,4900	393025,1500
	38303	1387813,6000	393023,7100
	38304	1387815,1900	393022,5200
	38305	1387817,0500	393021,1000
	38306	1387818,4100	393018,5300
	38307	1387820,4600	393015,0500
	38308	1387822,2100	393012,1400
	38309	1387824,0300	393009,4600
	38310	1387824,1100	393006,9900
	38311	1387823,8100	393004,9900
	38312	1387824,5400	393002,3500
	38313	1387825,9300	392998,9100
	38314	1387827,4800	392994,8600
	38315	1387828,6900	392991,8500
	38316	1387831,4100	392987,0500
	38317	1387832,7000	392984,1300
	38318	1387834,0800	392981,9900
	38319	1387835,4000	392980,1200
	38320	1387835,8000	392979,7600
	38321	1387836,8400	392978,8100
	38322	1387838,8600	392977,3700
	38323	1387840,7400	392976,4400
	38324	1387842,1500	392975,3900
	38325	1387843,5400	392973,1300
	38326	1387844,1100	392970,0800
	38327	1387844,7800	392967,6800
	38328	1387845,3100	392965,7700
	38329	1387845,8700	392963,7200
	38330	1387848,0500	392959,8800
	38331	1387849,9700	392956,7700

Сведения о характерных точках границ объекта	№ точки	Координаты	
		X	Y
	38332	1387853,3400	392952,9900
	38333	1387856,8100	392946,0200
	38334	1387859,4800	392938,6400
	38335	1387860,9800	392933,3200
	38336	1387862,0100	392928,6400
	38337	1387863,1000	392926,9200
	38338	1387865,3500	392915,2400
	38339	1387873,5300	392892,0800
	38340	1387875,7000	392887,6700
	38341	1387879,1200	392881,3100
	38342	1387881,7300	392876,7800
	38343	1387882,6900	392873,7400
	38344	1387882,8600	392870,7800
	38345	1387883,5100	392865,6500
	38346	1387884,5800	392862,1600
	38347	1387888,4000	392854,5700
	38348	1387890,6100	392850,6100
	38349	1387891,6100	392848,9100
	38350	1387892,7200	392844,4800
	38351	1387896,8000	392837,3500
	38352	1387901,9200	392829,9000
	38353	1387908,9200	392822,7700
	38354	1387911,5284	392820,0799
	38355	1387900,4698	392812,7546
	38356	1387866,9737	392876,0935
	38357	1387874,5057	392881,1875
	38358	1387866,9239	392899,8104
	38359	1387853,2341	392944,6998
	38360	1387840,5630	392963,8820
	38361	1387834,7724	392968,8765
	38362	1387828,9392	392976,7285
	38363	1387826,7396	392982,6219
	38364	1387827,0870	392982,7620
	38365	1387825,8580	392984,9840
	38366	1387818,6848	393004,2033
	38367	1387801,9244	393042,0606
	38368	1387798,3234	393051,6481
	38369	1387792,3761	393064,7825
	38370	1387788,0166	393080,2779
	38281	1387787,9532	393080,3723
	38371	1387794,2146	393277,2411
	38372	1387794,8891	393284,2657
	38373	1387805,1477	393291,5833
	38374	1387804,1000	393289,6200
	38375	1387802,2800	393287,5200

Сведения о характерных точках границ объекта	№ точки	Координаты	
		X	Y
	38376	1387800,6400	393285,2900
	38377	1387798,9200	393284,0400
	38378	1387797,6500	393282,3800
	38379	1387796,2400	393280,4400
	38380	1387794,6700	393278,1100
	38371	1387794,2146	393277,2411
	38381	1387868,8188	393337,0012
	38382	1387871,9793	393339,2556
	38383	1387890,3728	393328,8676
	38384	1387893,4398	393325,6203
	38385	1387891,7910	393324,1650
	38386	1387902,9520	393308,2910
	38387	1387905,1610	393304,9290
	38388	1387920,1330	393283,6720
	38389	1387924,1223	393286,7637
	38390	1387927,2868	393281,1491
	38391	1387934,6080	393279,9881
	38392	1387945,0946	393279,5094
	38393	1387952,0510	393281,5186
	38394	1387960,7939	393291,4934
	38395	1387958,9602	393329,2558
	38396	1387951,7291	393345,6611
	38397	1387951,3927	393368,2029
	38398	1387935,9010	393409,4681
	38399	1387945,9112	393416,6191
	38400	1387946,7100	393414,8000
	38401	1387950,9300	393399,4000
	38402	1387956,1300	393385,9200
	38403	1387961,5400	393377,2800
	38404	1387962,7400	393365,0700
	38405	1387962,2600	393351,0900
	38406	1387961,1200	393342,2700
	38407	1387965,4900	393333,9400
	38408	1387967,0600	393327,0800
	38409	1387967,5600	393315,2000
	38410	1387968,4700	393303,9300
	38411	1387966,7800	393286,9900
	38412	1387960,2700	393273,0200
	38413	1387952,6800	393266,9400
	38414	1387945,1500	393265,0100
	38415	1387934,2100	393267,5600
	38416	1387920,3900	393275,0200
	38417	1387912,2700	393279,6800
	38418	1387911,2100	393280,6500
	38419	1387908,1184	393283,3230

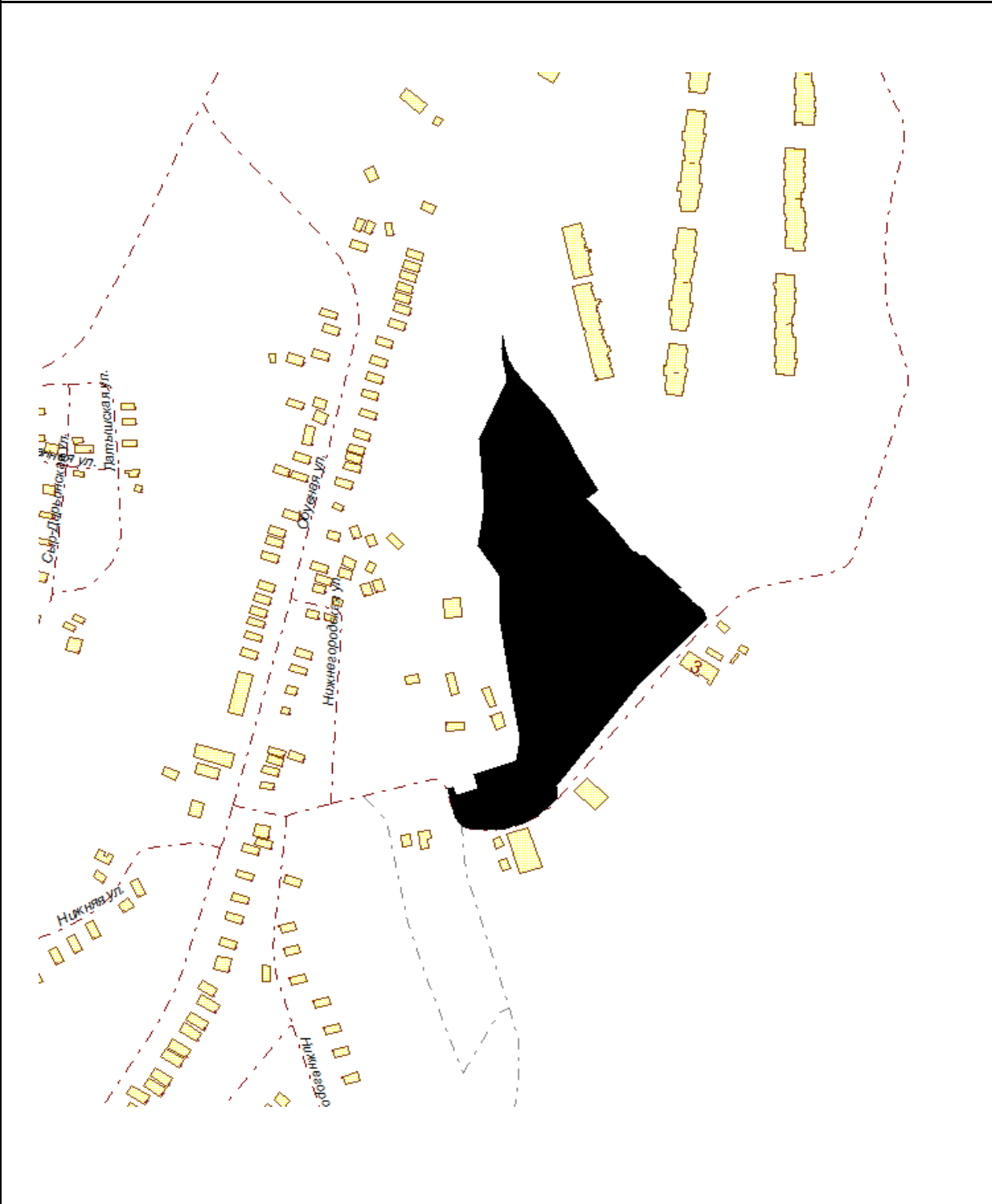
Сведения о характерных точках границ объекта	№ точки	Координаты	
		X	Y
	38420	1387906,1601	393286,3924
	38421	1387904,6000	393290,7000
	38422	1387903,9400	393293,4900
	38423	1387902,8600	393297,7200
	38424	1387901,2900	393301,9400
	38425	1387900,3000	393304,9000
	38426	1387898,6000	393307,9700
	38427	1387895,8700	393312,8300
	38428	1387893,7900	393315,5000
	38429	1387891,4900	393317,9500
	38430	1387889,5800	393320,2600
	38431	1387887,6400	393322,2800
	38432	1387886,2000	393323,7300
	38433	1387884,7900	393324,5900
	38434	1387881,7700	393326,9900
	38435	1387879,4700	393329,2100
	38436	1387877,9800	393331,4800
	38437	1387875,4100	393333,0800
	38438	1387872,8600	393334,7400
	38439	1387869,2300	393336,8200
	38381	1387868,8188	393337,0012
	38440	1387913,3070	393275,1907
	38441	1387916,7500	393272,5900
	38442	1387929,1800	393265,6900
	38443	1387939,1100	393261,7400
	38444	1387950,9000	393262,6700
	38445	1387958,9000	393266,4300
	38446	1387966,2200	393276,1100
	38447	1387970,0500	393287,4200
	38448	1387972,1800	393300,8400
	38449	1387970,7700	393311,1500
	38450	1387970,9900	393321,9300
	38451	1387970,9700	393329,2600
	38452	1387967,1600	393336,0500
	38453	1387964,3100	393342,4400
	38454	1387966,0700	393356,6300
	38455	1387966,2349	393363,2669
	38456	1387967,2482	393348,4331
	38457	1387973,8680	393330,4309
	38458	1387974,8014	393310,4385
	38459	1387982,7727	393285,1598
	38460	1387971,9999	393265,8538
	38461	1387963,0087	393257,4573
	38462	1387948,8119	393251,4599
	38463	1387930,8294	393250,5003

Сведения о характерных точках границ объекта	№ точки	Координаты	
		X	Y
	38464	1387919,6450	393265,2568
	38440	1387913,3070	393275,1907
	38465	1387956,5200	405593,5744
	38466	1387977,8470	405643,1850
	38467	1387980,1408	405655,3738
	38468	1387979,9447	405651,1441
	38469	1388022,6453	405661,7731
	38470	1388066,2893	405673,0593
	38471	1388071,0098	405673,4361
	38472	1387995,8125	405584,4478
	38465	1387956,5200	405593,5744
	38473	1387957,5990	393393,2640
	38474	1387960,5843	393385,4368
	38475	1387958,4500	393389,5200
	38473	1387957,5990	393393,2640
	38476	1388435,6135	393654,5824
	38477	1388456,5383	393671,4328
	38478	1388455,0000	393674,0060
	38479	1388494,8505	393702,2849
	38480	1388516,2193	393719,4929
	38481	1388473,4623	393777,4070
	38482	1388541,4430	393826,0110
	38483	1388660,7320	393910,9970
	38484	1388802,5130	394010,6640
	38485	1388912,9580	394084,2920
	38486	1389159,9900	394259,0030
	38487	1389160,9690	394259,7000
	38488	1389182,1600	394274,6870
	38489	1389188,6140	394279,2570
	38490	1389198,5200	394286,2680
	38491	1389623,5990	394589,2950
	38492	1389626,8870	394591,6350
	38493	1389661,0510	394615,9910
	38494	1389659,4750	394617,5640
	38495	1389627,4127	394634,9472
	38496	1389627,4280	394634,9589
	38497	1389659,5034	394617,5822
	38498	1389659,6878	394617,4870
	38499	1389661,0792	394616,0035
	38500	1389667,5465	394609,5403
	38501	1389797,1651	394480,0045
	38502	1389824,3863	394452,7933
	38503	1389888,4553	394388,7308
	38504	1389967,4515	394309,7611
	38505	1389994,0075	394283,2113

Сведения о характерных точках границ объекта	№ точки	Координаты	
		X	Y
	38506	1389985,8968	394274,1440
	38507	1389936,9949	394293,3237
	38508	1389938,6810	394297,7290
	38509	1389941,4260	394304,9130
	38510	1389920,9240	394318,8260
	38511	1389920,0660	394316,4650
	38512	1389919,1060	394313,8110
	38513	1389914,8451	394302,0109
	38514	1389909,6454	394304,0503
	38515	1389910,7410	394306,9460
	38516	1389904,4740	394309,3250
	38517	1389903,4054	394306,4977
	38518	1389646,4109	394407,2926
	38519	1389626,8611	394353,7284
	38520	1389614,1740	394327,5320
	38521	1389555,0520	394337,7920
	38522	1389544,7990	394278,6690
	38523	1389467,4740	394264,6860
	38524	1389475,8180	394281,8700
	38525	1389477,3430	394286,2680
	38526	1389481,9970	394310,9420
	38527	1389487,9610	394336,8320
	38528	1389441,8940	394364,9950
	38529	1389408,2520	394363,4590
	38530	1389385,2540	394362,4040
	38531	1389356,8130	394334,9960
	38532	1389355,4590	394321,9690
	38533	1389349,5750	394265,1750
	38534	1389419,8050	394240,6760
	38535	1389349,0530	394187,9230
	38536	1389315,6960	394237,8000
	38537	1389265,8260	394204,4460
	38538	1389299,1720	394154,5620
	38539	1389205,5390	394084,8140
	38540	1389199,4540	394065,5270
	38541	1389167,8230	393965,3240
	38542	1389163,5050	393951,6730
	38543	1389132,6850	393853,9550
	38544	1389073,9010	393707,3750
	38545	1389022,4910	393575,9490
	38546	1388996,9270	393526,9810
	38547	1388971,9240	393493,9450
	38548	1388783,5440	393341,5790
	38549	1388780,9573	393339,9470
	38550	1388774,2475	393351,9866

Сведения о характерных точках границ объекта	№ точки	Координаты	
		X	Y
	38551	1388679,2126	393529,3870
	38552	1388676,9170	393527,7950
	38553	1388673,6210	393525,5060
	38554	1388657,0500	393514,0090
	38555	1388606,0360	393490,6852
	38556	1388557,5065	393463,4404
	38476	1388435,6135	393654,5824
	38557	1378245,6918	396779,0417
	38558	1378245,6910	396779,0430
	38559	1383031,9690	398399,4460
	38560	1383031,8991	398399,4805
	38561	1368728,8196	382061,4763
	38562	1374303,8642	410649,5631
	38563	1380288,3600	400210,2900
	38564	1367646,6968	378224,3300
	38565	1373878,1963	395160,0871
	38566	1379727,5330	397834,5060
	38567	1386010,2823	403601,3122
	38568	1369355,7033	382505,0868
	38569	1369726,9175	381549,5572
	38570	1380252,4000	400229,0300

Графическое описание местоположения границ
подзона территориальной зоны природных ландшафтов (Р-3)
(наименование объекта, местоположение которого описано)

Сведения об объекте	
Местоположение объекта	Самарская область, городской округ Самара, город Самара
Площадь объекта, кв.м	40658
План границ объекта	
 The plan shows a central black-shaded area representing the object's boundaries. This area is irregularly shaped, with a large triangular section on the right and a smaller, more complex shape on the left. The black area is enclosed by a red dashed line. Surrounding this area are numerous yellow rectangular shapes representing building footprints. Several streets are labeled in blue text: 'Сырдарьинская ул.' (top left), 'Уральская ул.' (top left), 'Обухов ул.' (middle left), 'Нижнеаробинская ул.' (middle left), 'Нижняя ул.' (bottom left), and 'Образцов ул.' (bottom left). The entire plan is contained within a large rectangular frame.	

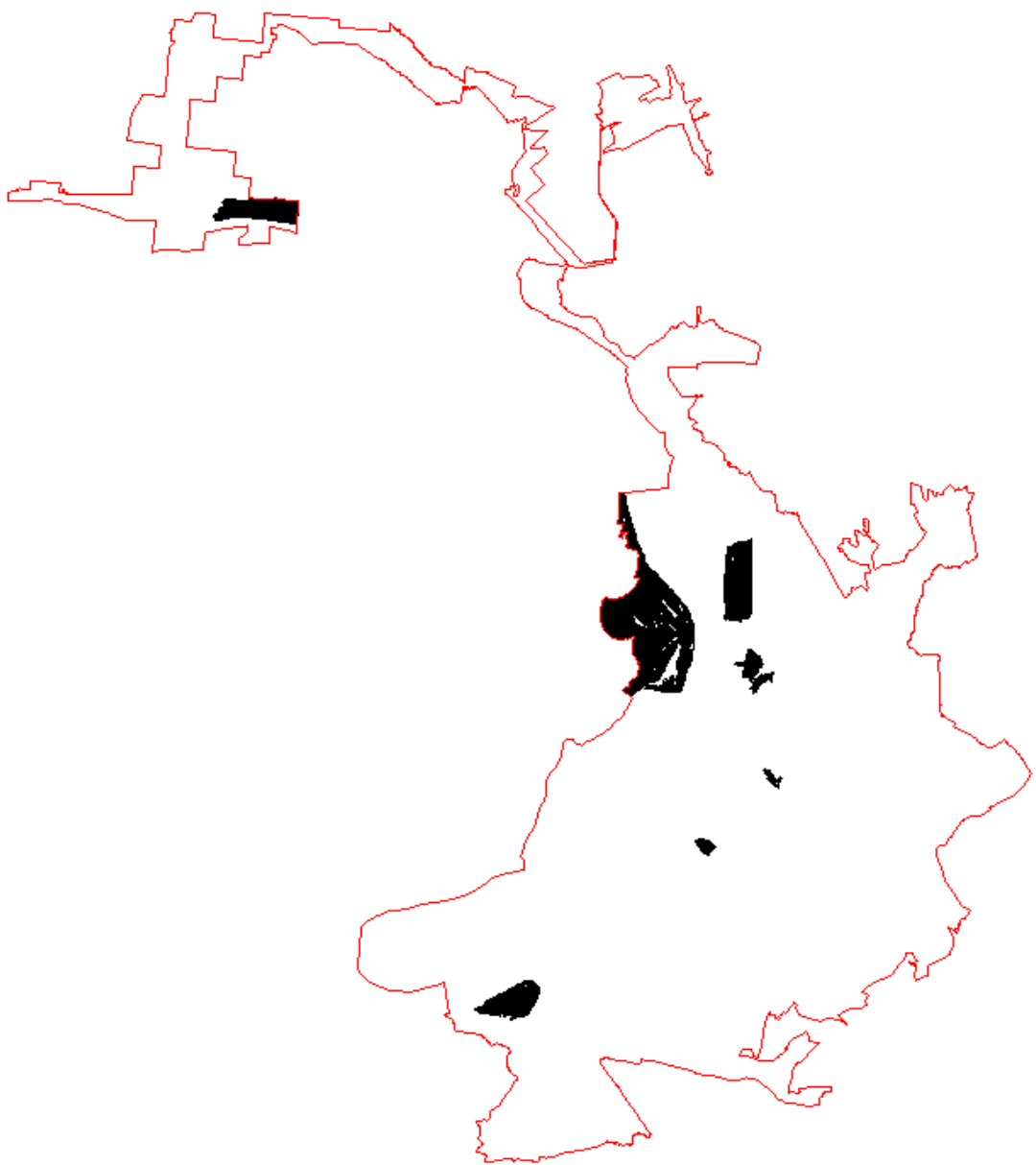
Сведения о местоположении границ объекта			
Система координат	МСК-63, зона 1, координаты математические		
Сведения о характерных точках границ объекта	№ точки	Координаты	
		X	Y
	1	1369522,4570	382083,2600
	2	1369527,3080	382084,7020
	3	1369528,7830	382085,1580
	4	1369530,7720	382077,7780
	5	1369549,5510	382083,4790
	6	1369545,3208	382096,6961
	7	1369582,8232	382108,3331
	8	1369585,6876	382127,9061
	9	1369579,2382	382165,2075
	10	1369569,0750	382231,1470
	11	1369567,2123	382273,9561
	12	1369549,0862	382299,3877
	13	1369555,2179	382336,3370
	14	1369550,7303	382394,2653
	15	1369574,9077	382446,7131
	16	1369571,6348	382465,3478
	17	1369570,2959	382475,3255
	18	1369571,0805	382487,2547
	19	1369571,0856	382487,2431
	20	1369573,1340	382479,5000
	21	1369573,6960	382477,3870
	22	1369574,8280	382472,7110
	23	1369576,6020	382465,3130
	24	1369578,8240	382460,9400
	25	1369581,0360	382456,5670
	26	1369585,9773	382450,7430
	27	1369585,9774	382450,7416
	28	1369587,1174	382449,3947
	29	1369589,1022	382447,0838
	30	1369596,8991	382438,0084
	31	1369613,6634	382418,4948
	32	1369626,1329	382397,9068
	33	1369629,1889	382392,8514
	34	1369634,1632	382381,9036
	35	1369654,5524	382348,6136
	36	1369654,5527	382348,6133
	37	1369654,5526	382348,6132
	38	1369654,5538	382348,6113
	39	1369653,7314	382348,0890
	40	1369643,9549	382341,8534
	41	1369664,7644	382318,4679
	42	1369684,9635	382293,9956
	43	1369684,9638	382293,9957

Сведения о характерных точках границ объекта	№ точки	Координаты	
		X	Y
	44	1369684,9646	382293,9947
	45	1369686,4937	382294,7275
	46	1369687,3482	382295,1300
	47	1369687,3482	382295,1300
	48	1369687,3489	382295,1303
	49	1369688,9875	382293,1936
	50	1369691,0246	382290,7845
	51	1369691,5475	382290,8781
	52	1369692,2913	382291,0121
	53	1369693,3259	382291,1966
	54	1369694,3751	382291,3844
	55	1369705,0037	382281,7375
	56	1369716,8581	382270,9802
	57	1369726,6184	382262,1225
	58	1369726,6166	382262,1210
	59	1369726,6179	382262,1198
	60	1369725,2349	382260,9994
	61	1369727,3097	382259,0720
	62	1369731,5530	382255,1321
	63	1369736,6150	382250,4277
	64	1369744,8896	382242,7409
	65	1369744,8881	382242,7390
	66	1369746,8480	382240,9175
	67	1369749,1826	382234,2307
	68	1369688,1143	382174,5622
	69	1369617,8788	382085,9420
	70	1369618,8687	382074,3854
	71	1369610,4633	382065,5082
	72	1369607,1160	382063,0138
	73	1369603,1737	382060,2993
	74	1369599,4545	382057,8782
	75	1369595,3633	382055,5306
	76	1369589,6358	382052,6693
	77	1369584,4289	382050,6151
	78	1369580,4865	382049,2945
	79	1369574,6102	382047,8272
	80	1369568,5851	382046,7267
	81	1369560,9235	382045,9931
	82	1369554,3033	382046,0665
	83	1369548,5014	382046,5066
	84	1369544,7450	382047,0936
	85	1369542,1416	382047,6071
	86	1369539,3150	382048,7076
	87	1369536,7487	382050,0649
	88	1369534,2940	382051,8623

Сведения о границах подзоны территориальной зоны природных ландшафтов (Р-3)

Сведения о характерных точках границ объекта	№ точки	Координаты	
		X	Y
	89	1369531,6906	382054,7235
	90	1369529,9054	382057,6581
	91	1369528,8640	382060,5927
	1	1369522,4570	382083,2600

Графическое описание местоположения границ
территориальной зоны особо охраняемых природных территорий (Р-4)
(наименование объекта, местоположение которого описано)

Сведения об объекте	
Местоположение объекта	Самарская область, городской округ Самара, город Самара
Площадь объекта, кв.м	23882727
План границ объекта	
	

Сведения о местоположении границ объекта			
Система координат	МСК-63, зона 1, координаты математические		
Сведения о характерных точках границ объекта	№ точки	Координаты	
		X	Y
	1	1355384,2300	417886,2400
	2	1355439,2900	418007,3700
	3	1355560,8900	418025,8100
	4	1355575,8400	418051,3300
	5	1355604,3300	418143,4700
	6	1355552,5800	418275,9500
	7	1355642,9347	418336,5183
	8	1355656,5715	418335,6770
	9	1355694,3588	418328,3341
	10	1355769,0120	418313,6476
	11	1355825,2311	418303,5547
	12	1355895,2781	418287,9426
	13	1355950,5780	418276,0054
	14	1355996,6603	418266,8258
	15	1356053,7967	418260,4206
	16	1356102,6316	418261,3826
	17	1356119,2175	418261,3963
	18	1356123,5699	418259,7484
	19	1356164,1014	418269,9211
	20	1356165,2702	418278,0258
	21	1356173,5610	418279,8761
	22	1356194,7466	418286,3458
	23	1356196,5863	418289,1126
	24	1356193,8135	418296,4843
	25	1356200,2625	418297,4114
	26	1356217,7750	418292,8171
	27	1356232,5222	418289,1422
	28	1356240,8119	418291,9143
	29	1356241,7271	418297,4456
	30	1356223,2920	418302,9609
	31	1356193,7987	418309,3889
	32	1356171,6821	418311,2142
	33	1356126,5234	418318,5509
	34	1356082,2871	418324,9668
	35	1356064,7756	418328,6394
	36	1356040,8236	418324,0109
	37	1356026,0732	418330,4510
	38	1356015,9279	418338,7384
	39	1355993,8146	418337,7984
	40	1355978,1427	418344,2378
	41	1355961,5527	418347,9111
	42	1355948,6536	418346,9787
	43	1355932,9935	418343,2789

Сведения о характерных точках границ объекта	№ точки	Координаты	
		X	Y
	44	1355923,7738	418347,8800
	45	1355909,9523	418347,8686
	46	1355891,5109	418358,9144
	47	1355876,7659	418360,7458
	48	1355867,5547	418357,9729
	49	1355853,7395	418352,4311
	50	1355839,9117	418357,9502
	51	1355815,0128	418375,4430
	52	1355795,6595	418378,1923
	53	1355785,3837	418378,1838
	54	1355786,4600	418465,0000
	55	1355734,0500	418525,9100
	56	1355840,8700	418686,7500
	57	1355898,1200	418676,3900
	58	1355983,4800	418665,4900
	59	1356608,2600	418624,1800
	60	1356685,2600	418623,0000
	61	1356757,0700	418628,5700
	62	1356882,4700	418645,3300
	63	1356896,1200	418647,1200
	64	1356902,2500	418750,9000
	65	1356953,9400	418741,5500
	66	1356955,9400	418741,2000
	67	1357170,6500	418702,2800
	68	1357323,3000	418681,4800
	69	1357438,2100	418685,6800
	70	1357528,2200	418692,5300
	71	1357565,5700	418695,3700
	72	1357756,8300	418709,9200
	73	1357795,4700	418712,8700
	74	1357932,3800	418723,2600
	75	1357975,7800	418726,1100
	76	1357977,7900	418726,2600
	77	1358012,2800	418728,4600
	78	1358050,7900	418726,6600
	79	1358095,6400	418724,5600
	80	1358106,4500	418724,0600
	81	1358238,8000	418712,7000
	82	1358361,0000	418670,0500
	83	1358461,7000	418618,1900
	84	1358464,1500	418616,9400
	85	1358473,0500	418612,3400
	86	1358482,0000	418607,6900
	87	1358486,7000	418605,2900
	88	1358501,0500	418597,8900

Сведения о характерных точках границ объекта	№ точки	Координаты	
		X	Y
	89	1358518,2600	418594,9900
	90	1358550,6100	418589,4900
	91	1358558,6600	418588,1400
	92	1358571,9600	418585,8900
	93	1358597,5600	418581,5400
	94	1358605,3100	418582,1800
	95	1358725,3100	418592,0800
	96	1358790,1200	418602,7700
	97	1358817,6600	418607,3300
	98	1358840,0700	418611,0300
	99	1358892,6200	418619,6800
	100	1358959,1700	418616,7300
	101	1359003,4300	418614,7200
	102	1359026,0800	418613,7300
	103	1359026,5300	418613,6700
	104	1359030,8200	418613,5200
	105	1359028,3700	418581,9200
	106	1359025,1800	418541,8700
	107	1359023,8300	418524,4700
	108	1359023,8500	418524,4600
	109	1359005,3589	418290,0268
	110	1359006,1500	418290,1000
	111	1359004,5479	418279,7440
	112	1358992,9000	418132,0700
	113	1358992,8992	418132,0606
	114	1358992,9000	418132,0600
	115	1358992,8200	418131,1100
	116	1358956,9500	417676,1700
	117	1358953,2900	417629,5800
	118	1358953,2844	417629,5799
	119	1358952,9500	417625,3300
	120	1358919,1200	417628,3900
	121	1358849,8100	417623,7800
	122	1358784,6200	417627,4000
	123	1358745,5400	417627,6700
	124	1358697,5800	417635,8300
	125	1358684,0504	417638,1575
	126	1358670,9079	417655,1420
	127	1358660,7605	417665,2729
	128	1358647,8509	417673,5580
	129	1358637,6960	417690,1412
	130	1358616,4872	417703,9500
	131	1358583,2965	417720,5143
	132	1358542,7364	417735,2289
	133	1358525,2218	417741,6667

Сведения о характерных точках границ объекта	№ точки	Координаты	
		X	Y
	134	1358506,7994	417736,1210
	135	1358500,3483	417737,0374
	136	1358492,0480	417743,4829
	137	1358478,2244	417745,3150
	138	1358466,2415	417748,9921
	139	1358447,7980	417761,8815
	140	1358436,7344	417767,4029
	141	1358410,0149	417765,5374
	142	1358397,1116	417768,2920
	143	1358370,3700	417785,7833
	144	1358351,0029	417800,5153
	145	1358307,6721	417820,7582
	146	1358270,7968	417836,3976
	147	1358258,8203	417834,5442
	148	1358231,1592	417850,1913
	149	1358197,0461	417867,6764
	150	1358174,9369	417863,0495
	151	1358158,3627	417852,8965
	152	1358142,7089	417843,6661
	153	1358142,7163	417837,2138
	154	1358148,2502	417832,6096
	155	1358160,2321	417829,8542
	156	1358186,9579	417826,1893
	157	1358219,2229	417813,3113
	158	1358269,9209	417796,7615
	159	1358292,0427	417790,3275
	160	1358324,3067	417778,3713
	161	1358339,0581	417771,0094
	162	1358366,7202	417754,4407
	163	1358388,8441	417746,1631
	164	1358424,7907	417736,9752
	165	1358437,6865	417740,6729
	166	1358450,5718	417753,5880
	167	1358457,9507	417747,1418
	168	1358468,0907	417743,4632
	169	1358479,1521	417739,7852
	170	1358493,8993	417736,1104
	171	1358498,5150	417728,7402
	172	1358507,7304	417727,8260
	173	1358515,0976	417731,5191
	174	1358528,9181	417732,4522
	175	1358544,5909	417725,0912
	176	1358582,3856	417711,2960
	177	1358617,4192	417694,7333
	178	1358628,4891	417683,6814

Сведения о характерных точках границ объекта	№ точки	Координаты	
		X	Y
	179	1358636,7947	417672,6272
	180	1358646,0165	417666,1825
	181	1358659,8496	417656,0546
	182	1358666,6809	417641,1456
	183	1358656,8900	417642,8300
	184	1358632,0200	417652,9700
	185	1358611,7400	417653,7700
	186	1358575,3100	417663,6000
	187	1358543,4700	417664,0700
	188	1358501,0500	417674,3400
	189	1358451,8700	417674,3500
	190	1358387,5400	417677,0500
	191	1358334,0600	417675,5800
	192	1358275,3800	417683,8600
	193	1358210,3900	417683,0100
	194	1358174,2000	417683,3700
	195	1358122,8100	417694,6000
	196	1358055,9100	417715,1700
	197	1357991,3200	417719,9400
	198	1357904,8200	417739,9700
	199	1357818,3200	417760,0100
	200	1357751,0600	417757,3300
	201	1357691,5000	417766,5200
	202	1357618,6200	417786,1700
	203	1357572,0700	417795,7200
	204	1357525,5600	417803,9200
	205	1357436,9000	417819,0700
	206	1357400,5800	417824,8400
	207	1357354,2000	417827,6300
	208	1357291,7200	417838,0800
	209	1357252,6900	417837,0100
	210	1357201,5700	417842,9700
	211	1357122,8500	417852,0100
	212	1357067,2500	417846,8000
	213	1357007,6900	417855,9900
	214	1356948,2000	417862,4700
	215	1356891,3800	417877,1600
	216	1356827,4000	417888,9300
	217	1356762,2400	417891,2000
	218	1356721,5100	417899,5500
	219	1356669,3600	417902,1800
	220	1356588,2600	417905,3600
	221	1356498,5300	417906,9600
	222	1356407,5800	417900,3900
	223	1356320,9600	417893,9400

Сведения о характерных точках границ объекта	№ точки	Координаты	
		X	Y
	224	1356233,0800	417880,7000
	225	1356094,7900	417859,2900
	226	1356048,7600	417849,9000
	227	1355989,9100	417833,3900
	228	1355955,3300	417828,3800
	229	1355923,6700	417822,0900
	230	1355901,1100	417801,1600
	231	1355759,0000	417781,3600
	232	1355693,7900	417775,5800
	233	1355628,5900	417769,7900
	234	1355590,0700	417775,3800
	235	1355580,0900	417776,4400
	236	1355530,9800	417773,7300
	237	1355436,5800	417768,5000
	238	1355436,6300	417776,2300
	239	1355436,8200	417886,2300
	1	1355384,2300	417886,2400
	240	1355712,6829	418383,2732
	241	1355713,2300	418383,6400
	242	1355716,8352	418383,1753
	240	1355712,6829	418383,2732
	243	1355932,6957	418201,3287
	244	1355940,0788	418191,1955
	245	1355995,3575	418197,6933
	246	1356045,1128	418199,5778
	247	1356062,6201	418199,5922
	248	1356078,2898	418194,9964
	249	1356092,1187	418188,5555
	250	1356107,7863	418185,8031
	251	1356116,9975	418188,5760
	252	1356117,9062	418199,6377
	253	1356109,6027	418208,8484
	254	1356090,2388	418220,8153
	255	1356064,4429	418217,1070
	256	1356053,3857	418217,0979
	257	1356034,0260	418225,3777
	258	1356016,5124	418230,8938
	259	1356002,6940	418228,1171
	260	1355982,4161	418233,6310
	261	1355957,5342	418236,3757
	262	1355940,0418	418223,4568
	243	1355932,6957	418201,3287
	263	1356215,5804	418197,8747
	264	1356215,5868	418192,3442
	265	1356226,6514	418185,9010

Сведения о характерных точках границ объекта	№ точки	Координаты	
		X	Y
	266	1356234,9485	418182,2209
	267	1356277,3472	418171,1948
	268	1356313,2948	418161,0851
	269	1356351,0768	418158,3510
	270	1356387,0128	418158,3806
	271	1356526,1484	418159,4170
	272	1356573,1383	418162,2210
	273	1356614,5966	418167,7856
	274	1356630,2546	418173,3291
	275	1356656,0453	418181,6461
	276	1356666,1736	418188,1067
	277	1356668,9221	418201,9353
	278	1356664,3054	418210,2273
	279	1356642,1878	418212,9743
	280	1356607,1743	418212,0237
	281	1356585,9887	418205,5540
	282	1356571,2521	418200,0113
	283	1356547,2969	418198,1481
	284	1356529,7949	418193,5249
	285	1356517,8152	418194,4367
	286	1356500,3006	418200,8746
	287	1356480,9441	418206,3892
	288	1356411,8418	418201,7235
	289	1356331,6812	418197,9704
	290	1356300,3513	418198,8663
	291	1356263,4876	418204,3665
	292	1356220,1791	418205,2525
	263	1356215,5804	418197,8747
	293	1356356,6858	418088,3024
	294	1356356,6964	418079,0849
	295	1356363,1496	418076,3250
	296	1356384,3415	418077,2642
	297	1356414,7436	418081,8980
	298	1356442,3846	418083,7643
	299	1356506,8786	418089,3479
	300	1356566,7666	418094,0060
	301	1356599,0105	418099,5631
	302	1356615,5952	418100,4985
	303	1356640,4729	418101,4408
	304	1356656,1352	418103,2972
	305	1356664,4270	418104,2258
	306	1356664,4207	418109,7563
	307	1356660,7318	418112,5185
	308	1356651,5164	418113,4327
	309	1356618,3331	418123,5446

Сведения о характерных точках границ объекта	№ точки	Координаты	
		X	Y
	310	1356586,0776	418128,1268
	311	1356551,9909	418122,5682
	312	1356511,4572	418114,2390
	313	1356474,6009	418113,2869
	314	1356431,3030	418104,9555
	315	1356406,4274	418102,1697
	316	1356374,1814	418098,4561
	293	1356356,6858	418088,3024
	317	1356842,7955	418042,6153
	318	1356850,1723	418038,0127
	319	1356863,0745	418036,1798
	320	1356888,8758	418035,2793
	321	1356921,1239	418037,1493
	322	1356962,5874	418038,1053
	323	1357020,6473	418029,8574
	324	1357087,9173	418025,3040
	325	1357151,4984	418023,5129
	326	1357182,8388	418013,3994
	327	1357217,8608	418006,9760
	328	1357282,3676	418001,4987
	329	1357324,7567	417998,7683
	330	1357390,1902	417988,6830
	331	1357504,4577	417980,4814
	332	1357575,4156	417974,0875
	333	1357636,2356	417969,5289
	334	1357650,0560	417970,4621
	335	1357656,5008	417975,0761
	336	1357662,0220	417981,5329
	337	1357669,3861	417987,9913
	338	1357686,8965	417985,2405
	339	1357722,8356	417982,5048
	340	1357763,3862	417976,0860
	341	1357833,4279	417965,0826
	342	1357883,2002	417952,2191
	343	1357904,4048	417942,0973
	344	1357937,5944	417926,4548
	345	1357976,3116	417911,7387
	346	1357991,9771	417910,8299
	347	1357998,4197	417917,2874
	348	1357997,4877	417926,5042
	349	1357988,2617	417936,6358
	350	1357958,7589	417951,3596
	351	1357920,9642	417965,1547
	352	1357884,0952	417975,2637
	353	1357829,7136	417989,9669

Сведения о характерных точках границ объекта	№ точки	Координаты	
		X	Y
	354	1357767,9595	418005,5858
	355	1357730,1680	418016,6157
	356	1357694,2352	418013,8208
	357	1357661,9892	418010,1072
	358	1357627,8940	418011,9227
	359	1357603,9325	418015,5899
	360	1357578,1238	418022,9427
	361	1357541,2600	418028,4428
	362	1357509,9281	418031,1823
	363	1357489,6576	418030,2438
	364	1357476,7660	418022,8592
	365	1357470,3255	418014,5581
	366	1357456,5008	418017,3119
	367	1357438,9945	418016,3758
	368	1357424,2526	418015,4418
	369	1357407,6605	418020,9587
	370	1357398,4355	418030,1686
	371	1357379,9910	418043,9797
	372	1357349,5784	418048,5634
	373	1357317,3250	418051,3021
	374	1357272,1651	418059,5607
	375	1357151,4382	418076,0528
	376	1357057,4433	418083,3493
	377	1356983,7233	418087,8973
	378	1356955,1545	418091,5608
	379	1356936,7269	418090,6239
	380	1356914,6156	418087,8404
	381	1356910,9320	418085,9938
	382	1356894,3610	418073,0756
	383	1356887,0022	418062,0085
	384	1356873,1838	418059,2319
	385	1356846,4665	418055,5229
	317	1356842,7955	418042,6153
	386	1356884,4162	418308,1144
	387	1356884,4247	418300,7404
	388	1356889,9649	418290,6057
	389	1356908,4010	418284,1686
	390	1356928,6852	418273,1243
	391	1356947,1224	418265,7655
	392	1356973,8504	418260,2570
	393	1356993,2005	418260,2729
	394	1357004,2482	418268,5778
	395	1357012,5221	418285,1762
	396	1357010,6654	418297,1574
	397	1356998,6773	418305,4433

Сведения о характерных точках границ объекта	№ точки	Координаты	
		X	Y
	398	1356983,9343	418305,4312
	399	1356947,0716	418310,0096
	400	1356915,7365	418315,5143
	401	1356888,0966	418312,7262
	386	1356884,4162	418308,1144
	402	1357212,3232	418416,2297
	403	1357214,1756	418407,9355
	404	1357222,4875	418391,3508
	405	1357231,7125	418382,1408
	406	1357240,9321	418377,5397
	407	1357250,1422	418381,2343
	408	1357254,7357	418393,2208
	409	1357254,7261	418401,5166
	410	1357251,9502	418411,6536
	411	1357246,4110	418420,8666
	412	1357239,0353	418424,5475
	413	1357227,0556	418425,4594
	402	1357212,3232	418416,2297
	414	1357253,8936	418324,0887
	415	1357256,6706	418313,0299
	416	1357266,8137	418306,5860
	417	1357280,6448	418298,3017
	418	1357291,7041	418296,4672
	419	1357295,3824	418302,9225
	420	1357295,3560	418325,9664
	421	1357295,3401	418339,7926
	422	1357287,9517	418354,5346
	423	1357274,1207	418362,8190
	424	1357265,8341	418357,2816
	425	1357257,5560	418344,3703
	414	1357253,8936	418324,0887
	426	1357260,5300	418166,4700
	427	1357265,1500	418155,4200
	428	1357278,0500	418155,4300
	429	1357311,2100	418157,3000
	430	1357353,5900	418155,5000
	431	1357376,0587	418154,8279
	432	1357384,0105	418154,5934
	433	1357393,2776	418152,6999
	434	1357419,9500	418147,2600
	435	1357460,5100	418134,3800
	436	1357530,5600	418114,1700
	437	1357545,3200	418111,4100
	438	1357581,2600	418108,6700
	439	1357631,9400	418099,5000

Сведения о характерных точках границ объекта	№ точки	Координаты	
		X	Y
	440	1357657,5152	418094,8155
	441	1357677,0997	418091,2340
	442	1357697,3808	418082,9549
	443	1357719,5016	418077,4426
	444	1357729,6212	418074,5130
	445	1357748,0800	418069,1800
	446	1357775,7200	418068,2800
	447	1357822,7100	418069,2400
	448	1357869,7100	418068,3500
	449	1357873,0802	418067,8188
	450	1357887,2165	418065,5980
	451	1357890,6076	418067,0553
	452	1357893,6625	418068,3767
	453	1357890,8705	418093,2536
	454	1357888,0925	418105,2341
	455	1357888,0772	418118,5832
	456	1357888,0700	418122,7600
	457	1357890,9064	418128,4328
	458	1357893,5883	418133,8130
	459	1357897,2922	418140,4165
	460	1357901,8600	418148,5800
	461	1357915,6600	418167,9400
	462	1357939,5900	418198,3800
	463	1357956,1400	418223,2800
	464	1357956,1400	418226,1014
	465	1357956,1327	418232,4921
	466	1357953,3567	418242,6291
	467	1357935,8473	418244,4581
	468	1357922,9547	418237,9952
	469	1357897,1894	418207,5562
	470	1357894,0819	418203,1946
	471	1357874,2000	418175,2700
	472	1357865,0100	418153,1500
	473	1357860,3925	418148,7832
	474	1357848,4337	418137,4628
	475	1357826,6670	418126,0065
	476	1357811,6000	418118,0700
	477	1357792,7906	418117,5650
	478	1357776,5851	418117,1250
	479	1357733,2724	418121,6981
	480	1357687,1964	418125,3471
	481	1357649,4060	418135,4553
	482	1357602,4064	418140,9470
	483	1357528,6800	418151,0256
	484	1357472,4533	418162,0555

Сведения о характерных точках границ объекта	№ точки	Координаты	
		X	Y
	485	1357467,8419	418162,9596
	486	1357409,7916	418171,2062
	487	1357398,9373	418170,6922
	488	1357370,1800	418169,3200
	489	1357350,0397	418172,8152
	490	1357327,7776	418176,6691
	491	1357281,7048	418177,5529
	492	1357272,6699	418175,2853
	493	1357263,2800	418172,9200
	426	1357260,5300	418166,4700
	494	1357282,5405	418252,2155
	495	1357286,2400	418240,2358
	496	1357300,0679	418234,7167
	497	1357311,1177	418241,1781
	498	1357315,7112	418253,1647
	499	1357315,6952	418266,9910
	500	1357301,8653	418274,3536
	501	1357289,8909	418270,6567
	502	1357285,2932	418262,3571
	494	1357282,5405	418252,2155
	503	1357590,5542	418432,2112
	504	1357590,5627	418424,8372
	505	1357596,1008	418416,5460
	506	1357611,7779	418405,4979
	507	1357637,5908	418394,4581
	508	1357665,2423	418387,1068
	509	1357689,1975	418388,9701
	510	1357710,3841	418394,5181
	511	1357730,6345	418412,9698
	512	1357720,4882	418422,1790
	513	1357709,4257	418426,7786
	514	1357698,3631	418431,3783
	515	1357696,5118	418438,7508
	516	1357690,9758	418445,1985
	517	1357663,3275	418449,7845
	518	1357628,3161	418446,9904
	519	1357598,8386	418439,5920
	503	1357590,5542	418432,2112
	520	1357900,2272	418370,7089
	521	1357905,7600	418367,0265
	522	1357916,8151	418368,8791
	523	1357921,4191	418371,6481
	524	1357936,1579	418375,3473
	525	1357948,1333	418378,1224
	526	1357961,0292	418381,8200

Сведения о характерных точках границ объекта	№ точки	Координаты	
		X	Y
	527	1357965,6226	418393,8066
	528	1357972,0599	418404,8729
	529	1357968,1615	418408,7650
	530	1357966,2200	418408,3400
	531	1357966,1532	418410,3177
	532	1357945,3373	418405,7727
	533	1357937,9690	418403,0014
	534	1357923,2398	418391,0064
	535	1357906,6614	418384,5405
	536	1357901,1412	418377,1619
	520	1357900,2272	418370,7089
	537	1358258,8390	418348,8170
	538	1358262,3900	418344,5790
	539	1358275,5300	418335,2350
	540	1358288,0680	418322,6940
	541	1358295,2290	418302,0790
	542	1358321,5050	418287,1430
	543	1358366,1520	418266,7680
	544	1358411,6570	418231,8310
	545	1358452,7080	418215,3910
	546	1358485,5840	418198,9370
	547	1358528,0440	418176,6750
	548	1358570,9460	418157,6300
	549	1358618,6480	418147,1290
	550	1358657,8780	418139,8470
	551	1358692,9510	418145,4750
	552	1358718,7420	418145,5120
	553	1358771,3570	418145,4130
	554	1358811,5140	418145,8370
	555	1358828,1140	418155,0240
	556	1358841,4520	418168,7730
	557	1358847,7190	418175,2230
	558	1358871,9030	418177,2120
	559	1358886,0620	418181,5850
	560	1358857,3140	418189,3960
	561	1358823,5740	418196,8820
	562	1358777,5400	418204,2550
	563	1358709,5920	418215,9420
	564	1358655,7800	418216,0850
	565	1358633,7370	418217,4310
	566	1358593,2770	418234,2400
	567	1358560,4340	418248,9640
	568	1358541,2650	418250,4680
	569	1358529,1720	418254,3330
	570	1358523,8070	418266,7760

Сведения о характерных точках границ объекта	№ точки	Координаты	
		X	Y
	571	1358512,2620	418274,7140
	572	1358451,2630	418296,3520
	573	1358414,6020	418316,4410
	574	1358357,3520	418329,4170
	575	1358331,6200	418343,9440
	576	1358281,5850	418357,0290
	577	1358261,0100	418364,4860
	537	1358258,8390	418348,8170
	578	1358773,5926	417904,0999
	579	1358776,3654	417896,7282
	580	1358786,5043	417893,9712
	581	1358811,3873	417890,3047
	582	1358849,1693	417887,5706
	583	1358872,2020	417890,3549
	584	1358893,3929	417892,2158
	585	1358915,4999	417898,6863
	586	1358932,0784	417905,1522
	587	1358940,3628	417912,5331
	588	1358935,7461	417920,8250
	589	1358909,9396	417926,3343
	590	1358887,8220	417929,0813
	591	1358854,6514	417928,1322
	592	1358822,4086	417921,6534
	593	1358804,9119	417912,4215
	594	1358780,0353	417910,5575
	578	1358773,5926	417904,0999
	595	1366669,0220	382780,2366
	596	1366674,5887	382802,6540
	597	1366686,3348	382800,3788
	598	1366699,5825	382802,7168
	599	1366799,1687	382834,4185
	600	1366939,2242	382890,1485
	601	1367002,7057	382918,3509
	602	1367046,0655	382933,6707
	603	1367084,3348	382944,9338
	604	1367138,9463	382964,3022
	605	1367152,9443	382969,3120
	606	1367107,0374	383087,1597
	607	1367105,7972	383093,1924
	608	1367105,4554	383095,3177
	609	1367104,1900	383103,0403
	610	1367101,9788	383113,1493
	611	1367101,3124	383114,9097
	612	1367374,0580	383250,7645
	613	1367576,2660	383367,4634

Сведения о характерных точках границ объекта	№ точки	Координаты	
		X	Y
	614	1367623,2788	383395,3601
	615	1367757,2783	383202,0519
	616	1367866,0701	382556,4510
	617	1367789,0922	382445,3813
	618	1367785,0446	382450,2233
	619	1367784,6599	382450,2532
	620	1367771,7859	382453,6446
	621	1367748,8423	382478,2149
	622	1367732,1668	382500,0982
	623	1367724,6540	382511,6639
	624	1367720,6826	382513,9171
	625	1367449,5034	382505,9571
	626	1367107,2704	382541,9786
	627	1366900,9748	382611,4245
	628	1366752,7208	382689,5578
	629	1366726,3449	382727,1516
	630	1366676,4333	382733,3182
	631	1366678,7545	382741,9845
	632	1366677,1067	382756,5627
	633	1366669,5651	382773,3334
	595	1366669,0220	382780,2366
	634	1367228,0178	382666,2540
	635	1367245,7328	382666,8833
	636	1367286,1527	382674,3769
	637	1367313,6174	382670,8163
	638	1367355,9962	382676,5588
	639	1367392,1753	382677,0986
	640	1367423,7991	382685,9658
	641	1367425,5967	382694,8931
	642	1367443,0824	382703,0855
	643	1367468,0282	382716,1917
	644	1367493,0232	382723,8649
	645	1367516,8725	382734,0761
	646	1367524,1090	382744,0394
	647	1367573,7679	382756,8258
	648	1367588,3824	382767,2642
	649	1367603,7135	382779,1733
	650	1367618,8116	382781,9537
	651	1367633,1115	382785,7948
	652	1367634,9028	382792,4141
	653	1367628,9089	382798,1649
	654	1367613,3273	382803,0426
	655	1367599,3260	382802,7754
	656	1367574,4398	382786,0368
	657	1367553,0451	382759,8017

Сведения о характерных точках границ объекта	№ точки	Координаты	
		X	Y
	658	1367538,2237	382763,2307
	659	1367526,0892	382756,8389
	660	1367514,3417	382755,2091
	661	1367503,4450	382767,8219
	662	1367479,8505	382765,2798
	663	1367471,5555	382752,0156
	664	1367426,3049	382740,7550
	665	1367401,4902	382740,6563
	666	1367388,0179	382722,2475
	667	1367371,8686	382726,4373
	668	1367359,6161	382706,1788
	669	1367353,0487	382710,0842
	670	1367339,4639	382695,6578
	671	1367326,5464	382694,1622
	672	1367321,6292	382703,0570
	673	1367300,2661	382699,4531
	674	1367280,1827	382688,7939
	675	1367271,4542	382686,2755
	676	1367264,9560	382690,1659
	677	1367231,6847	382674,8005
	634	1367228,0178	382666,2540
	678	1367256,3309	382597,1912
	679	1367295,5093	382597,5436
	680	1367318,3454	382592,6345
	681	1367369,0077	382596,4502
	682	1367390,5467	382589,9533
	683	1367425,7301	382596,6220
	684	1367445,2932	382593,8315
	685	1367441,3597	382586,1989
	686	1367454,9208	382584,2645
	687	1367467,4821	382590,6666
	688	1367499,1097	382588,1710
	689	1367515,5494	382575,2759
	690	1367521,6359	382563,3213
	691	1367549,3512	382561,9097
	692	1367559,3686	382568,2725
	693	1367568,1954	382561,0959
	694	1367604,7165	382563,4659
	695	1367640,4992	382565,8248
	696	1367668,4639	382572,4473
	697	1367694,2082	382579,4016
	698	1367715,3074	382583,5170
	699	1367727,8194	382578,8081
	700	1367742,8793	382584,1430
	701	1367757,6712	382591,8509

Сведения о характерных точках границ объекта	№ точки	Координаты	
		X	Y
	702	1367771,8590	382596,9858
	703	1367778,5102	382602,9150
	704	1367776,3782	382607,7130
	705	1367764,0508	382625,3403
	706	1367769,5939	382625,0580
	707	1367774,7187	382628,0545
	708	1367783,1808	382618,3463
	709	1367797,7056	382621,8273
	710	1367811,9400	382632,9901
	711	1367823,7101	382636,0858
	712	1367832,8298	382637,8207
	713	1367843,8949	382644,4172
	714	1367841,5818	382650,9529
	715	1367825,9622	382658,3851
	716	1367811,5970	382655,9807
	717	1367811,1298	382662,5440
	718	1367802,9971	382663,1527
	719	1367765,8192	382637,0011
	720	1367742,8838	382633,0478
	721	1367707,8927	382627,4225
	722	1367667,4631	382614,7738
	723	1367625,7838	382608,7465
	724	1367604,2047	382597,7694
	725	1367589,2961	382607,0373
	726	1367561,3423	382599,6850
	727	1367548,3504	382604,2363
	728	1367531,6722	382608,3676
	729	1367508,8378	382604,3767
	730	1367475,7319	382595,8525
	731	1367449,6718	382610,0642
	732	1367392,7754	382612,1353
	733	1367372,9651	382606,0580
	734	1367364,7126	382612,0816
	735	1367353,1866	382617,3848
	736	1367334,3871	382617,7934
	737	1367321,5192	382611,4372
	738	1367312,4239	382610,2620
	739	1367308,1799	382614,5232
	740	1367301,5348	382614,4241
	741	1367295,8472	382608,1202
	742	1367267,7342	382604,4879
	743	1367258,9895	382602,7128
	678	1367256,3309	382597,1912
	744	1367422,2920	383115,5185
	745	1367429,0501	383101,6566

Сведения о характерных точках границ объекта	№ точки	Координаты	
		X	Y
	746	1367443,0722	383087,8751
	747	1367455,8252	383078,1978
	748	1367483,7608	383079,7110
	749	1367502,2155	383092,0468
	750	1367513,5126	383106,4685
	751	1367524,6133	383134,0442
	752	1367514,4044	383156,9162
	753	1367499,3365	383174,7820
	754	1367483,9004	383180,5819
	755	1367472,7425	383193,5722
	756	1367464,0551	383187,9606
	757	1367468,6114	383176,5163
	758	1367446,4755	383153,7099
	759	1367427,0064	383135,8770
	744	1367422,2920	383115,5185
	760	1367654,3994	383413,8179
	761	1367672,1948	383436,4777
	762	1367697,9732	383443,6236
	763	1367732,8838	383300,5769
	760	1367654,3994	383413,8179
	764	1367732,7762	383453,2546
	765	1367744,4103	383456,4788
	766	1367766,2830	383432,4505
	767	1367813,0651	383445,8900
	768	1367861,9645	383467,2265
	769	1367914,6899	383488,1251
	770	1367928,5613	383495,2702
	771	1367962,1616	383513,6376
	772	1367971,5707	383519,3806
	773	1367989,4730	383531,3110
	774	1368065,6412	383577,7931
	775	1368119,8104	383618,1600
	776	1368135,7611	383633,0008
	777	1368152,3287	383647,6507
	778	1368181,2257	383664,9151
	779	1368214,1108	383682,2900
	780	1368238,4608	383693,7782
	781	1368248,7492	383701,0093
	782	1368337,4224	383749,5315
	783	1368447,3642	383841,3192
	784	1368529,3266	383906,5644
	785	1368547,2982	383904,6821
	786	1368593,1874	383870,3848
	787	1368593,7567	383870,5186
	788	1368631,8483	383880,2907

Сведения о характерных точках границ объекта	№ точки	Координаты	
		X	Y
	789	1368636,9149	383883,0723
	790	1368720,1297	383957,7506
	791	1368776,9058	383997,5329
	792	1368793,2832	384009,0109
	793	1368798,0233	384012,7421
	794	1368810,6875	384023,5441
	795	1368829,5398	384035,0286
	796	1368849,0103	384042,5515
	797	1368867,3716	384045,3149
	798	1368880,1476	384046,3672
	799	1368931,2247	384057,3287
	800	1369009,4961	384054,8859
	801	1369090,3784	384020,2459
	802	1369246,8734	383918,6909
	803	1369396,1024	383823,4788
	804	1369443,1343	383747,5359
	805	1369454,3182	383669,6578
	806	1369452,4876	383449,8083
	807	1369393,1453	383284,9614
	808	1369268,0287	383051,8602
	809	1369174,1099	382894,3789
	810	1368997,5171	382595,3372
	811	1368897,4338	382515,8389
	812	1368765,5577	382450,1990
	813	1368582,0909	382427,5177
	814	1368247,8297	382305,9879
	815	1368203,8583	382318,2543
	816	1368191,8963	382351,7523
	817	1368201,6256	382373,3716
	818	1368244,9112	382409,0842
	819	1368248,1792	382432,0474
	820	1368244,9560	382456,3539
	821	1368231,5746	382489,1206
	822	1368198,2341	382510,8474
	823	1368134,4951	382499,9045
	824	1367952,8432	382450,7752
	825	1367889,0939	382447,8936
	826	1367884,8751	382516,1338
	827	1367894,7326	382555,3084
	828	1367767,3956	383310,9538
	764	1367732,7762	383453,2546
	829	1367829,0657	383010,3081
	830	1367831,3807	383002,1196
	831	1367842,1117	382992,4271
	832	1367850,1904	382988,5972

Сведения о характерных точках границ объекта	№ точки	Координаты	
		X	Y
	833	1367874,4441	383002,0714
	834	1367903,3788	383006,1440
	835	1367918,1011	383020,9265
	836	1367944,9801	383030,6764
	837	1367990,6180	383058,2191
	838	1368005,8660	383065,0250
	839	1368042,3419	383082,0152
	840	1368066,2283	383097,7212
	841	1368077,5662	383109,4026
	842	1368091,4995	383129,3095
	843	1368091,3910	383138,1153
	844	1368082,0246	383141,2647
	845	1368063,4390	383137,6982
	846	1368040,5997	383125,2970
	847	1368013,5556	383100,7727
	848	1368002,1114	383096,2164
	849	1367990,6917	383090,0158
	850	1367977,5215	383090,9157
	851	1367972,4989	383096,8709
	852	1367975,0430	383110,0657
	853	1367983,6405	383121,7062
	854	1367993,8659	383134,4673
	855	1368006,3245	383144,5208
	856	1368018,7095	383159,5070
	857	1368021,2781	383171,0575
	858	1368012,4189	383176,9555
	859	1367987,3873	383164,5216
	860	1367958,5436	383150,3863
	861	1367918,9428	383122,3854
	862	1367894,5001	383107,2193
	863	1367871,1127	383094,8100
	864	1367851,6926	383073,6886
	865	1367841,9663	383064,2241
	866	1367835,6101	383049,3279
	867	1367839,1848	383030,1942
	829	1367829,0657	383010,3081
	868	1367873,1641	382700,1368
	869	1367878,1785	382694,7297
	870	1367892,4204	382695,4904
	871	1367905,7298	382697,7498
	872	1367913,6891	382699,9089
	873	1367922,5713	382706,5828
	874	1367939,8181	382720,4228
	875	1367954,6027	382731,7051
	876	1367966,1587	382729,4371

Сведения о характерных точках границ объекта	№ точки	Координаты	
		X	Y
	877	1367971,7352	382725,0497
	878	1367978,7122	382726,6839
	879	1367990,0617	382734,9051
	880	1368006,3958	382744,2302
	881	1368027,1100	382759,6324
	882	1368050,8163	382775,5990
	883	1368091,0682	382789,3921
	884	1368120,4259	382797,9718
	885	1368134,9792	382795,2583
	886	1368141,6203	382787,8959
	887	1368136,8025	382778,3021
	888	1368122,4060	382772,5165
	889	1368108,4772	382768,2381
	890	1368094,0109	382766,4619
	891	1368072,5032	382766,0306
	892	1368054,7415	382753,1836
	893	1368034,5422	382736,7887
	894	1368023,2798	382724,0685
	895	1368023,4143	382717,0691
	896	1368034,4528	382715,2935
	897	1368051,9760	382714,6349
	898	1368061,3332	382722,3155
	899	1368078,6274	382733,6557
	900	1368101,1176	382734,6018
	901	1368137,9893	382742,3330
	902	1368170,6475	382760,9737
	903	1368202,5347	382767,6010
	904	1368268,6199	382790,9009
	905	1368342,0945	382820,3527
	906	1368425,8865	382859,5101
	907	1368480,9329	382884,5964
	908	1368497,6948	382897,4187
	909	1368500,5301	382906,4828
	910	1368497,9110	382912,4248
	911	1368489,3720	382914,2577
	912	1368471,8739	382913,9068
	913	1368444,6827	382896,8778
	914	1368430,8883	382885,6000
	915	1368420,4068	382884,8937
	916	1368399,4935	382879,4806
	917	1368369,1534	382870,3861
	918	1368337,9155	382855,7674
	919	1368308,5280	382849,1876
	920	1368281,7274	382838,1558
	921	1368249,0692	382819,5151

Сведения о характерных точках границ объекта	№ точки	Координаты	
		X	Y
	922	1368211,7623	382808,7764
	923	1368180,0393	382793,1502
	924	1368167,0954	382789,8964
	925	1368150,0423	382792,5625
	926	1368144,3363	382802,9496
	927	1368142,8433	382812,7042
	928	1368169,3638	382835,5761
	929	1368195,9825	382851,8710
	930	1368225,2597	382873,6876
	931	1368250,4797	382910,2451
	932	1368263,8218	382934,5650
	933	1368271,7813	382952,2261
	934	1368287,8883	382974,9426
	935	1368296,7640	383004,6778
	936	1368297,9748	383033,7505
	937	1368298,9485	383078,7174
	938	1368298,1062	383135,1694
	939	1368306,6058	383190,1162
	940	1368319,8663	383256,6462
	941	1368335,7525	383294,1608
	942	1368354,5182	383322,3990
	943	1368353,2748	383332,2480
	944	1368332,3169	383303,9771
	945	1368316,7579	383281,2688
	946	1368303,1212	383239,9503
	947	1368287,9221	383193,1266
	948	1368278,6700	383151,8736
	949	1368276,9520	383120,0524
	950	1368274,2032	383083,8302
	951	1368267,1598	383041,5137
	952	1368257,8505	383004,0972
	953	1368243,7066	382960,0302
	954	1368227,8449	382920,8714
	955	1368210,1509	382894,2938
	956	1368186,8371	382876,9517
	957	1368163,1670	382864,8122
	958	1368136,2338	382851,5277
	959	1368114,0570	382831,4616
	960	1368093,9531	382821,9516
	961	1368071,9081	382824,0128
	962	1368051,6907	382822,8563
	963	1368005,9466	382802,4386
	964	1367985,3813	382784,5893
	965	1367964,7751	382769,4805
	966	1367954,9179	382768,7852

Сведения о характерных точках границ объекта	№ точки	Координаты	
		X	Y
	967	1367963,5154	382780,4257
	968	1367958,0183	382781,4401
	969	1367942,2713	382771,3375
	970	1367933,6247	382762,9855
	971	1367923,9392	382750,7806
	972	1367910,7984	382746,8446
	973	1367889,5984	382737,6596
	868	1367873,1641	382700,1368
	974	1367956,8025	382615,7758
	975	1367965,8415	382613,9502
	976	1367988,3093	382616,3963
	977	1368017,2366	382620,9683
	978	1368059,5930	382629,8021
	979	1368096,9871	382636,0413
	980	1368131,2173	382651,2145
	981	1368159,2070	382652,2621
	982	1368185,0725	382660,2696
	983	1368218,3326	382673,4285
	984	1368235,6666	382682,7690
	985	1368229,0803	382687,1315
	986	1368210,6592	382682,2757
	987	1368186,3111	382673,7907
	988	1368153,9711	382664,6566
	989	1368114,6469	382654,3781
	990	1368077,7277	382649,1564
	991	1368030,4590	382635,7285
	992	1367985,4935	382632,8374
	993	1367959,1604	382623,3226
	974	1367956,8025	382615,7758
	994	1368436,8445	382489,2675
	995	1368468,6003	382491,9341
	996	1368505,4443	382520,9902
	997	1368557,6018	382552,4676
	998	1368583,8114	382559,4371
	999	1368614,1276	382585,1066
	1000	1368650,0554	382602,0886
	1001	1368693,3946	382636,7237
	1002	1368733,4780	382669,1173
	1003	1368778,2974	382704,4134
	1004	1368799,5039	382720,3329
	1005	1368825,5284	382745,8461
	1006	1368848,6078	382768,3045
	1007	1368882,1638	382792,4699
	1008	1368902,7684	382813,8712
	1009	1368917,9034	382833,1710

Сведения о характерных точках границ объекта	№ точки	Координаты	
		X	Y
	1010	1368937,1102	382849,0504
	1011	1368952,2452	382868,3498
	1012	1368990,5318	382906,6084
	1013	1369004,1122	382928,8753
	1014	1369026,0971	382956,3185
	1015	1369049,1292	382981,2767
	1016	1369062,1624	383006,0359
	1017	1369055,0287	383012,8908
	1018	1369043,5846	383009,6697
	1019	1369025,3627	382994,8051
	1020	1369023,3211	382970,7598
	1021	1369001,6619	382952,3330
	1022	1368968,7403	382921,1763
	1023	1368942,4450	382883,6567
	1024	1368903,7231	382842,3910
	1025	1368874,7935	382811,8236
	1026	1368833,3405	382781,9994
	1027	1368805,2840	382757,9463
	1028	1368777,2300	382734,3934
	1029	1368755,1578	382711,4596
	1030	1368701,6732	382669,7392
	1031	1368676,6906	382654,0168
	1032	1368642,0879	382621,7050
	1033	1368594,2987	382591,3891
	1034	1368537,7893	382557,6540
	1035	1368486,6625	382530,5776
	994	1368436,8445	382489,2675
	1036	1368496,8542	382720,6201
	1037	1368503,6148	382707,2585
	1038	1368531,0897	382709,2986
	1039	1368566,6055	382735,5033
	1040	1368601,6688	382759,1911
	1041	1368622,3059	382779,0927
	1042	1368646,8379	382804,0835
	1043	1368667,2359	382835,9837
	1044	1368692,0165	382874,4712
	1045	1368708,6985	382891,3028
	1046	1368718,7869	382912,9975
	1047	1368729,1290	382921,7038
	1048	1368751,3902	382934,6482
	1049	1368766,1123	382949,4405
	1050	1368783,4214	382959,7808
	1051	1368800,7479	382969,6212
	1052	1368814,6269	382975,8993
	1053	1368832,6198	383002,7529

Сведения о характерных точках границ объекта	№ точки	Координаты	
		X	Y
	1054	1368864,0191	383035,3780
	1055	1368881,5743	383058,7240
	1056	1368907,2425	383102,7354
	1057	1368930,6103	383136,7004
	1058	1368939,9696	383170,3865
	1059	1368947,9859	383195,5412
	1060	1368964,4241	383225,3722
	1061	1368974,9973	383248,0841
	1062	1368993,3779	383280,4544
	1063	1369007,2219	383315,2276
	1064	1369006,3735	383333,2087
	1065	1369003,5824	383348,6597
	1066	1368996,5359	383351,0150
	1067	1368990,0022	383326,3830
	1068	1368977,3871	383279,6356
	1069	1368964,8390	383255,8843
	1070	1368941,8143	383230,4256
	1071	1368925,3463	383202,5945
	1072	1368908,2415	383181,2556
	1073	1368899,7477	383154,5838
	1074	1368890,2241	383129,8969
	1075	1368882,6106	383109,2491
	1076	1368873,8954	383094,0762
	1077	1368857,0639	383085,2438
	1078	1368849,3032	383098,5905
	1079	1368851,5438	383138,1315
	1080	1368851,5932	383161,6368
	1081	1368850,2698	383178,6100
	1082	1368838,1690	383183,8705
	1083	1368825,3995	383171,6078
	1084	1368812,1175	383133,3526
	1085	1368806,6162	383107,2352
	1086	1368798,0202	383086,0731
	1087	1368787,4395	383063,8607
	1088	1368781,4530	383036,7364
	1089	1368781,3561	383015,7407
	1090	1368781,7197	382996,7425
	1091	1368781,0582	382978,7291
	1092	1368774,2731	382967,5960
	1093	1368762,4236	382959,3674
	1094	1368751,6138	382949,1543
	1095	1368743,2964	382939,4884
	1096	1368733,3996	382933,7898
	1097	1368726,8753	382934,6624
	1098	1368725,5767	382950,6363

Сведения о характерных точках границ объекта	№ точки	Координаты	
		X	Y
	1099	1368736,4852	383007,8501
	1100	1368738,5121	383032,8949
	1101	1368731,0699	383055,7384
	1102	1368724,4705	383087,1157
	1103	1368717,7594	383123,9729
	1104	1368717,4704	383165,4668
	1105	1368724,7751	383202,1126
	1106	1368741,1134	383263,4379
	1107	1368755,2431	383309,2175
	1108	1368770,7511	383335,0241
	1109	1368783,9510	383351,2940
	1110	1368789,7364	383362,4024
	1111	1368778,5955	383369,6873
	1112	1368758,5329	383372,2889
	1113	1368745,2087	383363,0181
	1114	1368731,3647	383328,2448
	1115	1368719,5854	383290,5121
	1116	1368705,4232	383246,2322
	1117	1368687,9432	383192,3811
	1118	1368680,6233	383156,7450
	1119	1368687,5388	383108,8791
	1120	1368690,4243	383088,4381
	1121	1368687,3352	383066,8782
	1122	1368679,1125	383052,2127
	1123	1368675,8195	383041,6513
	1124	1368675,6256	383025,1452
	1125	1368673,0291	383004,0927
	1126	1368658,9339	382982,8183
	1127	1368649,8131	382962,6383
	1128	1368649,7637	382939,1330
	1129	1368650,3163	382910,1460
	1130	1368642,2501	382886,9909
	1131	1368625,5357	382871,6586
	1132	1368613,0025	382846,9068
	1133	1368605,8891	382826,2669
	1134	1368585,8018	382804,3732
	1135	1368562,2150	382782,4068
	1136	1368539,0086	382766,4477
	1137	1368526,3159	382749,7053
	1138	1368504,0548	382736,7604
	1036	1368496,8542	382720,6201
	1139	1368770,3716	383807,4412
	1140	1368832,6181	383722,0034
	1141	1368907,5026	383779,6416
	1142	1368844,9355	383863,7744

Сведения о характерных точках границ объекта	№ точки	Координаты	
		X	Y
	1139	1368770,3716	383807,4412
	1143	1372060,5703	400369,2466
	1144	1372093,6601	400551,0782
	1145	1372136,6180	400698,3092
	1146	1372155,4313	400850,9012
	1147	1372229,1471	400869,6955
	1148	1372340,2342	400998,1423
	1149	1372561,2234	400957,4661
	1150	1372760,7937	400928,0406
	1151	1373009,6582	401034,2395
	1152	1373103,4590	401103,7652
	1153	1373346,8436	401284,0945
	1154	1373479,6626	401399,3610
	1155	1373555,4666	401465,1565
	1156	1373604,0627	401507,3395
	1157	1373604,6502	401507,8444
	1158	1373620,5472	401521,6592
	1159	1373803,0216	401876,5794
	1160	1373640,0314	401882,8101
	1161	1373527,5076	401888,0525
	1162	1373589,3411	401930,7761
	1163	1373613,3800	402039,4876
	1164	1373597,0413	402088,0572
	1165	1373648,0788	402123,4674
	1166	1373691,2816	402226,6677
	1167	1373691,2602	402226,6963
	1168	1373676,4743	402291,3202
	1169	1373706,6348	402359,1801
	1170	1373692,2720	402480,8442
	1171	1373714,6254	402577,5012
	1172	1373698,6068	402651,0724
	1173	1373698,6066	402651,0904
	1174	1373756,8073	402935,8152
	1175	1373592,8946	403148,3928
	1176	1373556,4960	403152,3906
	1177	1373287,8414	403182,0195
	1178	1373276,6968	403259,7482
	1179	1373210,0144	403246,9180
	1180	1373243,5465	403518,9644
	1181	1373220,1578	403678,3851
	1182	1373227,0248	403879,7722
	1183	1373228,4693	403921,7228
	1184	1373058,5798	403951,0800
	1185	1373082,5381	403879,7047
	1186	1373066,3391	403839,8824

Сведения о характерных точках границ объекта	№ точки	Координаты	
		X	Y
	1187	1373014,6864	403735,0958
	1188	1373014,6805	403700,7651
	1189	1373040,4337	403665,4235
	1190	1372890,2174	403696,3525
	1191	1372953,3660	403872,8234
	1192	1372983,5088	403992,8151
	1193	1373005,2399	404091,9643
	1194	1373063,5045	404213,8689
	1195	1373091,3381	404285,0388
	1196	1373134,2896	404365,1685
	1197	1373163,6057	404432,6357
	1198	1373188,7338	404552,4243
	1199	1373192,9218	404652,9366
	1200	1373187,3377	404714,8962
	1201	1373158,0217	404758,9564
	1202	1373171,9817	404796,1322
	1203	1373169,1897	404844,3230
	1204	1373149,6456	404829,1773
	1205	1373148,2496	404763,0870
	1206	1373131,4976	404736,9263
	1207	1373097,9935	404728,6650
	1208	1373113,3495	404708,0118
	1209	1373132,8936	404673,5898
	1210	1373153,8337	404685,9817
	1211	1373163,6057	404710,7656
	1212	1373159,4177	404654,3134
	1213	1373131,4976	404630,9065
	1214	1373082,6374	404541,4092
	1215	1373047,7373	404432,6357
	1216	1373010,0452	404326,6158
	1217	1372994,6892	404339,0078
	1218	1372984,9172	404383,0679
	1219	1372960,5685	404286,3012
	1220	1372833,4555	404287,5282
	1221	1372871,5708	404663,9290
	1222	1372929,7109	405238,4786
	1223	1372914,5348	405462,1131
	1224	1372909,2618	405540,0754
	1225	1372902,7877	405635,7922
	1226	1373027,0279	405642,6689
	1227	1373028,9001	405642,7519
	1228	1373037,0419	405643,2054
	1229	1373071,3030	405645,1769
	1230	1373119,0654	405647,8429
	1231	1373119,8182	405647,8031

Сведения о характерных точках границ объекта	№ точки	Координаты	
		X	Y
	1232	1373130,2514	405648,9001
	1233	1373131,4373	405640,4729
	1234	1373131,4374	405640,4729
	1235	1373148,3984	405519,9475
	1236	1373152,7900	405500,8000
	1237	1373154,6768	405491,1512
	1238	1373217,1804	405218,9273
	1239	1373251,8974	405055,7115
	1240	1373276,8524	404950,2022
	1241	1373333,8432	404787,9419
	1242	1373404,6213	404515,9181
	1243	1373417,3502	404440,4862
	1244	1373455,2060	404273,6642
	1245	1373492,0680	404173,1779
	1246	1373493,7037	404131,2723
	1247	1373535,0462	404042,4625
	1248	1373535,0461	404042,4622
	1249	1373544,8508	404021,4004
	1250	1373536,6341	404010,5045
	1251	1373544,8115	403979,1574
	1252	1373554,9911	403952,6866
	1253	1373564,2213	403929,1966
	1254	1373572,4812	403907,1555
	1255	1373594,0214	403867,7150
	1256	1373633,8110	403751,1526
	1257	1373645,2711	403696,4116
	1258	1373653,0751	403659,1174
	1259	1373658,5874	403644,2116
	1260	1373657,9376	403635,8802
	1261	1373660,8106	403622,1509
	1262	1373689,8104	403501,1485
	1263	1373710,8103	403428,1469
	1264	1373754,8104	403343,1456
	1265	1373793,8107	403262,1436
	1266	1373821,2995	403184,5268
	1267	1373835,4963	403144,4408
	1268	1373901,9293	402995,7281
	1269	1373903,4162	402990,0042
	1270	1373928,8108	402940,1378
	1271	1373958,8114	402900,1368
	1272	1373969,8113	402879,1364
	1273	1373973,0312	402839,6929
	1274	1373979,3961	402814,1434
	1275	1373979,4731	402813,1508
	1276	1373990,8113	402779,1349

Сведения о характерных точках границ объекта	№ точки	Координаты	
		X	Y
	1277	1374003,7555	402751,3961
	1278	1374008,4617	402745,0111
	1279	1374008,8039	402740,4480
	1280	1374008,8039	402740,4479
	1281	1374010,4060	402719,0830
	1282	1374021,7472	402689,6607
	1283	1374070,8537	402578,6830
	1284	1374146,7705	402453,5261
	1285	1374203,5630	402361,3759
	1286	1374312,8759	402228,5674
	1287	1374355,2903	402177,1772
	1288	1374387,0164	402158,3774
	1289	1374416,4570	402156,7880
	1290	1374550,3543	402020,8308
	1291	1374603,0166	401950,3863
	1292	1374626,5557	401900,9831
	1293	1374710,6428	401813,5269
	1294	1374753,2383	401775,3816
	1295	1374856,1866	401680,2893
	1296	1374938,6940	401607,3217
	1297	1374977,0524	401554,2482
	1298	1375015,5689	401524,4443
	1299	1375055,4553	401463,7659
	1300	1375120,4505	401384,9121
	1301	1375219,4138	401287,0459
	1302	1375305,2117	401174,8928
	1303	1375376,1955	401083,5252
	1304	1375435,0768	401025,5865
	1305	1375497,1092	400950,8899
	1306	1375520,6240	400930,2345
	1307	1375586,8420	400845,6488
	1308	1375636,8975	400795,9810
	1309	1375672,2701	400754,8640
	1310	1375734,3025	400680,1674
	1311	1375777,4538	400631,5782
	1312	1375786,6560	400598,1058
	1313	1375798,7581	400564,6765
	1314	1375810,7976	400535,4477
	1315	1375825,6120	400514,6626
	1316	1375865,9842	400419,3717
	1317	1375889,8125	400377,7153
	1318	1375914,8071	400323,8394
	1319	1375941,6610	400273,8254
	1320	1376009,6287	400089,8954
	1321	1376075,1078	400004,0601

Сведения о характерных точках границ объекта	№ точки	Координаты	
		X	Y
	1322	1376075,1078	400004,0596
	1323	1376076,9375	400001,6612
	1324	1376080,2762	399972,3026
	1325	1376096,1559	399880,1125
	1326	1376111,5971	399817,3246
	1327	1376110,9309	399767,3161
	1328	1376141,8343	399563,0856
	1329	1376142,1222	399530,9833
	1330	1376145,0489	399519,5367
	1331	1376145,8009	399469,1336
	1332	1376140,6114	399372,4279
	1333	1376131,2138	399260,1862
	1334	1376133,7819	399088,0704
	1335	1376120,4711	398965,8505
	1336	1376118,3254	398919,4693
	1337	1376098,4227	398731,8838
	1338	1376093,4964	398681,6775
	1339	1376074,7231	398545,1875
	1340	1376059,8362	398425,9469
	1341	1376049,1128	398366,9696
	1342	1376049,1126	398366,9686
	1343	1376037,4201	398327,6712
	1344	1376027,8349	398285,0702
	1345	1376026,4586	398278,6652
	1346	1376020,8628	398235,2499
	1347	1376019,9400	398228,0900
	1348	1376019,9392	398228,0879
	1349	1376017,7514	398222,0320
	1350	1376011,8074	398205,5790
	1351	1376009,2088	398198,3860
	1352	1376001,8349	398164,0689
	1353	1375982,7869	398115,3050
	1354	1375988,0400	398114,9700
	1355	1375988,0380	398114,9650
	1356	1375988,0380	398114,9650
	1357	1375987,9440	398114,7318
	1358	1375966,4829	398061,4623
	1359	1375946,0600	398010,7700
	1360	1375901,2380	397927,6147
	1361	1375894,3900	397914,9100
	1362	1375841,4300	397781,2300
	1363	1375841,4289	397781,2308
	1364	1375841,4289	397781,2308
	1365	1375841,4300	397781,2300
	1366	1375824,9112	397738,3058

Сведения о характерных точках границ объекта	№ точки	Координаты	
		X	Y
	1367	1375803,8723	397683,6317
	1368	1375788,8339	397637,0614
	1369	1375770,5819	397550,5799
	1370	1375770,3329	397549,8138
	1371	1375770,0584	397548,0993
	1372	1375758,0417	397491,1617
	1373	1375757,6273	397488,7648
	1374	1375752,6415	397434,0749
	1375	1375736,3907	397373,4948
	1376	1375735,8348	397370,0581
	1377	1375718,8347	397313,0565
	1378	1375706,8348	397280,0563
	1379	1375703,0941	397270,9722
	1380	1375680,6205	397206,1337
	1381	1375655,9603	397109,1378
	1382	1375628,6504	396995,2970
	1383	1375608,6751	396961,6347
	1384	1375576,0770	396889,8060
	1385	1375498,9396	396854,9119
	1386	1375498,9307	396854,9094
	1387	1375465,9791	396824,6668
	1388	1375407,7788	396828,1652
	1389	1375221,7758	396835,8988
	1390	1375194,8443	396839,1231
	1391	1375194,8427	396839,1229
	1392	1375120,5390	396830,2103
	1393	1375075,3500	396824,7900
	1394	1375012,9275	396821,6852
	1395	1374964,5700	396819,2800
	1396	1374918,8232	396826,6091
	1397	1374862,0800	396835,7000
	1398	1374748,1900	396860,1100
	1399	1374738,0247	396862,1883
	1400	1374678,1500	396874,4300
	1401	1374582,8052	396897,8790
	1402	1374582,8034	396897,8794
	1403	1374571,2894	396898,2469
	1404	1374469,3436	396926,1343
	1405	1374459,8088	396929,8225
	1406	1374459,8054	396929,8235
	1407	1374370,3900	396954,2100
	1408	1374293,6915	396970,7117
	1409	1374284,0914	396972,7772
	1410	1374215,6652	396983,6204
	1411	1374169,5445	396991,2293

Сведения о характерных точках границ объекта	№ точки	Координаты	
		X	Y
	1412	1374125,9707	396998,0460
	1413	1374101,9683	396997,5827
	1414	1374050,3935	397000,4939
	1415	1374007,0217	397007,6124
	1416	1373992,5200	397007,9900
	1417	1374056,9800	397053,4000
	1418	1374074,3347	397068,0069
	1419	1374074,3471	397068,0201
	1420	1374074,3488	397068,0216
	1421	1374086,1343	397080,5833
	1422	1374092,9268	397083,6558
	1423	1374092,9278	397083,6566
	1424	1374092,9291	397083,6572
	1425	1374097,0078	397087,0901
	1426	1374115,9680	397103,0460
	1427	1374148,1002	397107,6992
	1428	1374148,1000	397107,7000
	1429	1374162,4297	397110,6563
	1430	1374189,9800	397116,3400
	1431	1374233,3038	397112,3278
	1432	1374251,4200	397110,6500
	1433	1374261,2026	397094,0992
	1434	1374261,2028	397094,0987
	1435	1374268,7216	397091,7098
	1436	1374286,1853	397087,7695
	1437	1374315,2501	397084,0018
	1438	1374361,6533	397084,6942
	1439	1374376,0917	397089,1110
	1440	1374376,0917	397089,1114
	1441	1374376,0917	397089,1114
	1442	1374376,0290	397093,3113
	1443	1374370,1661	397097,4252
	1444	1374349,7391	397105,5231
	1445	1374329,3125	397113,6205
	1446	1374311,9111	397113,3609
	1447	1374288,5842	397121,4155
	1448	1374268,1576	397129,5129
	1449	1374259,4571	397129,3831
	1450	1374256,4316	397137,7404
	1451	1374259,2691	397141,9835
	1452	1374267,8442	397150,5141
	1453	1374282,3453	397150,7304
	1454	1374305,4842	397155,2770
	1455	1374344,5112	397130,6123
	1456	1374344,5113	397130,6127

Сведения о характерных точках границ объекта	№ точки	Координаты	
		X	Y
	1457	1374394,0026	397118,7476
	1458	1374431,8932	397106,7090
	1459	1374447,4644	397094,5589
	1460	1374476,6300	397096,2600
	1461	1374506,2874	397076,1048
	1462	1374519,4007	397074,4049
	1463	1374545,6276	397066,3940
	1464	1374577,7807	397050,0688
	1465	1374593,8751	397041,0631
	1466	1374607,2206	397036,6730
	1467	1374639,1714	397025,7659
	1468	1374662,6600	397017,7500
	1469	1374706,7586	397041,4592
	1470	1374709,4442	397046,9081
	1471	1374717,0134	397062,2709
	1472	1374713,8395	397068,9038
	1473	1374710,3547	397078,5294
	1474	1374690,6504	397094,0686
	1475	1374690,6512	397094,0691
	1476	1374690,6500	397094,0700
	1477	1374703,5742	397102,4189
	1478	1374710,5519	397106,9272
	1479	1374713,2128	397110,9065
	1480	1374724,6883	397119,4804
	1481	1374735,8768	397124,3067
	1482	1374769,1754	397183,2271
	1483	1374779,5111	397199,8574
	1484	1374781,3761	397208,5519
	1485	1374789,8886	397221,2824
	1486	1374793,7302	397222,7386
	1487	1374796,7200	397227,5500
	1488	1374799,1304	397233,3136
	1489	1374808,6559	397256,1000
	1490	1374824,6691	397294,4133
	1491	1374829,0300	397304,8500
	1492	1374829,0311	397304,8499
	1493	1374829,0325	397304,8534
	1494	1374865,3307	397302,7645
	1495	1374886,3998	397290,7530
	1496	1374897,3200	397284,5300
	1497	1374927,6400	397266,0500
	1498	1374949,1150	397276,5720
	1499	1374964,0114	397283,8729
	1500	1374988,2401	397315,1104
	1501	1374988,8836	397317,0168

Сведения о характерных точках границ объекта	№ точки	Координаты	
		X	Y
	1502	1374993,9588	397332,0532
	1503	1374982,3846	397345,9901
	1504	1374958,9323	397362,4451
	1505	1374932,5171	397383,0572
	1506	1374926,5915	397391,3714
	1507	1374929,3664	397399,8150
	1508	1374932,2037	397404,0587
	1509	1374935,4247	397403,5896
	1510	1374896,8358	397424,8279
	1511	1374896,8408	397424,8295
	1512	1374932,0989	397436,4662
	1513	1374970,6256	397419,7577
	1514	1375020,8861	397374,6444
	1515	1375036,2266	397360,8750
	1516	1375048,4981	397351,1779
	1517	1375060,6275	397351,3589
	1518	1375086,5413	397364,3491
	1519	1375089,1108	397369,1693
	1520	1375100,8100	397400,9900
	1521	1375111,2800	397472,1900
	1522	1375111,2821	397472,1919
	1523	1375124,7307	397519,2657
	1524	1375165,5417	397542,5190
	1525	1375191,0156	397542,5790
	1526	1375191,0168	397542,5771
	1527	1375191,0200	397542,5800
	1528	1375201,1701	397525,7061
	1529	1375205,9682	397525,7777
	1530	1375223,6200	397509,2362
	1531	1375230,1099	397463,1197
	1532	1375228,2124	397395,8718
	1533	1375220,5146	397328,5370
	1534	1375223,8532	397299,1784
	1535	1375235,9557	397265,7492
	1536	1375244,7816	397257,4787
	1537	1375271,5728	397211,6647
	1538	1375266,3363	397173,7754
	1539	1375281,0881	397157,1906
	1540	1375295,9651	397132,2055
	1541	1375296,4038	397102,8031
	1542	1375276,5409	397073,0984
	1543	1375276,9142	397048,0766
	1544	1375284,2528	397043,8942
	1545	1375324,2152	397051,6218
	1546	1375344,1230	397071,3178

Сведения о характерных точках границ объекта	№ точки	Координаты	
		X	Y
	1547	1375370,6977	397117,7881
	1548	1375379,5341	397135,6995
	1549	1375391,1730	397168,4941
	1550	1375412,1785	397244,2510
	1551	1375412,1810	397244,2538
	1552	1375421,3649	397278,5516
	1553	1375409,9676	397268,3455
	1554	1375401,2670	397268,2157
	1555	1375389,4783	397280,6434
	1556	1375391,5632	397301,4947
	1557	1375391,0600	397301,3900
	1558	1375391,3076	397307,1827
	1559	1375383,0510	397322,5599
	1560	1375365,3993	397339,1014
	1561	1375341,9470	397355,5564
	1562	1375307,0193	397363,4379
	1563	1375283,5043	397384,0928
	1564	1375286,2163	397396,7373
	1565	1375305,3469	397409,4588
	1566	1375296,6300	397411,8100
	1567	1375326,2600	397432,5200
	1568	1375354,8732	397454,9532
	1569	1375382,4244	397476,5607
	1570	1375420,3950	397541,5811
	1571	1375431,6824	397562,7553
	1572	1375433,6008	397564,1885
	1573	1375446,7900	397587,2800
	1574	1375549,7800	397607,5800
	1575	1375549,7802	397607,5800
	1576	1375549,7848	397607,5835
	1577	1375576,7890	397602,2853
	1578	1375629,9312	397626,9528
	1579	1375665,6598	397659,5909
	1580	1375658,3300	397692,1500
	1581	1375697,7438	397729,3887
	1582	1375709,2462	397740,2578
	1583	1375709,2507	397740,2621
	1584	1375726,2600	397788,6600
	1585	1375703,0100	397857,0600
	1586	1375755,5100	397897,8400
	1587	1375838,9300	397988,0500
	1588	1375902,7300	398067,1800
	1589	1375938,8779	398094,7997
	1590	1375937,1215	398099,6512
	1591	1375931,3209	398099,5647

Сведения о характерных точках границ объекта	№ точки	Координаты	
		X	Y
	1592	1375911,0197	398099,2618
	1593	1375859,0666	398081,6817
	1594	1375854,1308	398078,9526
	1595	1375760,9100	397967,5500
	1596	1375709,9524	397921,1052
	1597	1375685,8220	397899,1088
	1598	1375676,3218	397868,8313
	1599	1375678,0750	397852,9644
	1600	1375682,2700	397815,0400
	1601	1375646,1595	397778,8394
	1602	1375631,9246	397764,5674
	1603	1375626,0760	397754,7112
	1604	1375575,0630	397674,1265
	1605	1375546,4999	397644,2919
	1606	1375529,2866	397631,4315
	1607	1375508,9226	397635,3285
	1608	1375479,8578	397639,0962
	1609	1375467,4105	397647,8297
	1610	1375455,4400	397645,4100
	1611	1375457,2441	397654,9629
	1612	1375456,4055	397655,5512
	1613	1375458,3657	397718,5991
	1614	1375449,1635	397752,0716
	1615	1375413,2331	397827,1572
	1616	1375382,9779	397910,7306
	1617	1375384,6244	397994,7796
	1618	1375386,2712	398078,8286
	1619	1375411,1197	398163,2238
	1620	1375411,3883	398163,9435
	1621	1375412,1900	398172,5100
	1622	1375418,4835	398182,9568
	1623	1375447,3809	398260,3932
	1624	1375508,8665	398416,7559
	1625	1375523,4417	398459,3370
	1626	1375531,4953	398493,5006
	1627	1375579,7775	398635,2152
	1628	1375587,1000	398656,7100
	1629	1375589,1283	398665,7402
	1630	1375574,8990	398657,2113
	1631	1375560,3979	398656,9949
	1632	1375557,3097	398669,5524
	1633	1375568,4721	398699,1274
	1634	1375579,5715	398732,9028
	1635	1375618,3566	398855,3170
	1636	1375624,3801	398864,3252

Сведения о характерных точках границ объекта	№ точки	Координаты	
		X	Y
	1637	1375624,5627	398866,7026
	1638	1375629,8660	398935,8030
	1639	1375703,7075	398968,1608
	1640	1375732,2695	398997,4786
	1641	1375731,9206	399020,8594
	1642	1375728,7697	399037,6172
	1643	1375725,8068	399041,7744
	1644	1375711,3684	399037,3576
	1645	1375696,8676	399037,1412
	1646	1375693,7167	399053,8991
	1647	1375690,5657	399070,6570
	1648	1375678,8395	399078,8847
	1649	1375670,2644	399070,3541
	1650	1375661,6889	399061,8239
	1651	1375659,0396	399044,9795
	1652	1375653,8658	399002,8899
	1653	1375645,5413	398977,5581
	1654	1375625,1228	398960,8305
	1655	1375603,3404	398945,1452
	1656	1375573,8338	398932,4167
	1657	1375554,9242	398930,0865
	1658	1375521,2233	398958,2562
	1659	1375497,4797	398985,1685
	1660	1375496,7903	399031,3720
	1661	1375502,0892	399065,0609
	1662	1375498,9385	399081,8187
	1663	1375490,3004	399077,4885
	1664	1375484,6255	399069,0016
	1665	1375464,6999	399043,4968
	1666	1375456,3128	399022,3654
	1667	1375448,0509	398992,8337
	1668	1375416,7741	398935,7407
	1669	1375401,6932	398897,7451
	1670	1375388,4210	398877,8962
	1671	1375371,3957	398852,4351
	1672	1375360,2336	398822,8596
	1673	1375334,8214	398776,2672
	1674	1375315,1465	398733,9611
	1675	1375303,8591	398712,7870
	1676	1375289,4834	398704,1698
	1677	1375263,9459	398665,9777
	1678	1375226,8699	398623,4125
	1679	1375203,9814	398602,0647
	1680	1375178,2559	398576,4734
	1681	1375155,3050	398559,3260

Сведения о характерных точках границ объекта	№ точки	Координаты	
		X	Y
	1682	1375135,3168	398538,0216
	1683	1375097,8265	398520,1558
	1684	1375056,6396	398475,0750
	1685	1375036,9650	398432,7690
	1686	1375015,4806	398374,4122
	1687	1374967,4933	398285,4705
	1688	1374925,7157	398198,7961
	1689	1374866,1752	398133,9599
	1690	1374840,5120	398104,1685
	1691	1374784,8737	398054,6340
	1692	1374733,6100	397990,8505
	1693	1374675,2230	397904,7094
	1694	1374626,4526	397823,5521
	1695	1374624,9200	397819,9200
	1696	1374620,0558	397814,5512
	1697	1374561,2583	397739,6258
	1698	1374509,6533	397700,0707
	1699	1374498,9200	397689,0200
	1700	1374453,6600	397637,6500
	1701	1374422,9422	397603,8692
	1702	1374404,8996	397580,9179
	1703	1374376,3616	397549,3734
	1704	1374336,5111	397498,3641
	1705	1374291,2581	397446,9580
	1706	1374260,0454	397400,2790
	1707	1374247,5282	397380,1830
	1708	1374227,4776	397363,0789
	1709	1374194,0297	397322,1986
	1710	1374195,9507	397352,0266
	1711	1374297,8590	397550,2975
	1712	1374357,8871	397594,3576
	1713	1374366,2632	397645,3022
	1714	1374409,5393	397681,1011
	1715	1374445,8354	397773,3521
	1716	1374496,0915	397851,8343
	1717	1374474,4535	397856,6534
	1718	1374376,7332	397710,0156
	1719	1374328,5711	397618,4530
	1720	1374311,8190	397606,7496
	1721	1374303,4430	397613,6340
	1722	1374309,7250	397648,7444
	1723	1374334,1551	397695,5584
	1724	1374394,8813	397780,2365
	1725	1374422,8013	397808,4626
	1726	1374552,6297	397999,1606

Сведения о характерных точках границ объекта	№ точки	Координаты	
		X	Y
	1727	1374574,2678	398006,7334
	1728	1374641,2760	398070,0699
	1729	1374656,6320	398096,2306
	1730	1374750,1643	398190,5470
	1731	1374776,6884	398246,3106
	1732	1374790,6484	398327,5466
	1733	1374769,0103	398314,4662
	1734	1374757,1443	398314,4662
	1735	1374750,8623	398333,7426
	1736	1374749,4663	398382,6218
	1737	1374753,6543	398417,0439
	1738	1374760,6343	398492,0839
	1739	1374805,3064	398670,3899
	1740	1374855,5626	398749,5605
	1741	1374915,5908	398812,2086
	1742	1374944,9068	398851,4497
	1743	1375062,1712	398937,5048
	1744	1375138,9514	399013,9216
	1745	1375187,1135	399040,7708
	1746	1375220,6176	399066,2431
	1747	1375278,5518	399091,0270
	1748	1375376,9701	399182,5895
	1749	1375433,5083	399239,7301
	1750	1375472,5964	399287,2325
	1751	1375494,2344	399340,9308
	1752	1375530,5305	399409,7748
	1753	1375564,8009	399524,8691
	1754	1375565,9100	399539,1700
	1755	1375586,4200	399599,1700
	1756	1375586,4499	399599,2421
	1757	1375598,9347	399667,9400
	1758	1375589,8607	399690,6585
	1759	1375580,7867	399694,1007
	1760	1375566,1286	399676,8897
	1761	1375531,2285	399610,7994
	1762	1375515,8725	399566,7392
	1763	1375492,1404	399491,0108
	1764	1375431,4143	399383,6141
	1765	1375384,6481	399319,5892
	1766	1375258,3098	399187,4086
	1767	1375160,5895	399128,8912
	1768	1375092,8833	399060,7356
	1769	1374962,3569	398961,6002
	1770	1374942,8128	398987,0725
	1771	1374918,3828	398993,2684

Сведения о характерных точках границ объекта	№ точки	Координаты	
		X	Y
	1772	1374895,3487	399019,4292
	1773	1374858,3546	399036,6402
	1774	1374835,3205	399053,8512
	1775	1374844,3946	399092,4038
	1776	1374852,7706	399133,0218
	1777	1374839,5085	399137,8409
	1778	1374832,5285	399124,7605
	1779	1374836,7165	399114,4339
	1780	1374814,3805	399077,9466
	1781	1374810,8905	399029,0673
	1782	1374843,6966	398995,3337
	1783	1374899,5367	398969,8615
	1784	1374922,5708	398956,7811
	1785	1374930,2488	398937,5048
	1786	1374864,6366	398878,2989
	1787	1374810,8905	398818,4046
	1788	1374780,1784	398793,6207
	1789	1374755,7483	398744,7415
	1790	1374731,3182	398713,7616
	1791	1374701,3041	398638,0332
	1792	1374690,8341	398589,1539
	1793	1374664,3100	398506,5411
	1794	1374660,8200	398445,2699
	1795	1374667,8000	398396,3906
	1796	1374662,2160	398350,9536
	1797	1374668,4980	398310,3356
	1798	1374661,6377	398282,7061
	1799	1374662,0397	398270,4826
	1800	1374671,9881	398238,7378
	1801	1374663,8299	398216,0617
	1802	1374663,9300	398213,0200
	1803	1374660,8285	398207,7189
	1804	1374656,6320	398196,0545
	1805	1374644,6814	398180,1203
	1806	1374622,3900	398142,0200
	1807	1374526,3665	398022,3671
	1808	1374511,9535	398003,1498
	1809	1374390,9400	397826,4600
	1810	1374373,0821	397803,9400
	1811	1374325,7791	397729,2919
	1812	1374261,0526	397623,2356
	1813	1374256,3000	397601,2500
	1814	1374220,7749	397529,5057
	1815	1374201,5347	397469,0615
	1816	1374162,0630	397377,7692

Сведения о характерных точках границ объекта	№ точки	Координаты	
		X	Y
	1817	1374134,3890	397312,5902
	1818	1374110,0427	397227,9830
	1819	1374085,3269	397208,3673
	1820	1374068,9770	397183,7972
	1821	1374051,8893	397162,5360
	1822	1374034,4276	397136,3615
	1823	1374008,6394	397114,9705
	1824	1373953,1011	397053,3912
	1825	1373899,5248	397024,7825
	1826	1373842,2729	396973,5136
	1827	1373817,7151	396959,5026
	1828	1373783,2261	396937,9818
	1829	1373774,2867	396936,9753
	1830	1373774,2863	396936,9750
	1831	1373733,2300	396905,3300
	1832	1373624,5500	396802,7600
	1833	1373526,5500	396729,0500
	1834	1373501,4728	396736,3297
	1835	1373501,4724	396736,3298
	1836	1373468,8608	396710,9987
	1837	1373417,3465	396664,0163
	1838	1373392,4219	396637,4505
	1839	1373392,4221	396637,4504
	1840	1373392,3865	396637,4124
	1841	1373065,0833	396875,7504
	1842	1373024,0446	396905,6369
	1843	1373142,4633	397003,2382
	1844	1373214,2985	397036,4582
	1845	1373308,7815	397080,1101
	1846	1373323,5179	397150,4021
	1847	1373370,2143	397168,9015
	1848	1373396,0404	397181,9819
	1849	1373396,8438	397183,0007
	1850	1373376,7100	397188,4800
	1851	1373374,9502	397207,3967
	1852	1373342,7680	397242,2240
	1853	1373342,8928	397242,8192
	1854	1373417,4157	397371,6836
	1855	1373524,3107	397425,6156
	1856	1373736,4413	397532,6066
	1857	1373733,5940	397568,7861
	1858	1373730,9821	397602,5279
	1859	1373731,0588	397602,5460
	1860	1373729,7658	397619,2512
	1861	1373729,6888	397619,2355

Сведения о характерных точках границ объекта	№ точки	Координаты	
		X	Y
	1862	1373722,6139	397710,6305
	1863	1373779,4451	397794,0548
	1864	1373779,5414	397794,1284
	1865	1373802,0900	397827,2300
	1866	1373819,1600	397864,7700
	1867	1373802,1535	397879,6723
	1868	1373781,6465	397881,6480
	1869	1373772,7861	397905,3263
	1870	1373763,0980	397931,2188
	1871	1373763,1396	397931,3042
	1872	1373762,5500	397932,8800
	1873	1373772,1700	397967,6900
	1874	1373817,6000	398030,6600
	1875	1373883,5000	398082,8900
	1876	1373976,6800	398168,8700
	1877	1374048,8900	398253,3000
	1878	1374094,0600	398279,3400
	1879	1374130,9134	398341,6987
	1880	1374133,8285	398351,6420
	1881	1374123,3585	398358,5264
	1882	1374104,5124	398324,7928
	1883	1374043,0882	398260,7679
	1884	1373974,6840	398171,9591
	1885	1373796,6935	398021,1907
	1886	1373765,9128	397991,0846
	1887	1373730,9419	398135,5363
	1888	1373761,8341	398158,5765
	1889	1373452,9611	398470,1336
	1890	1373460,5773	398727,7637
	1891	1373497,9610	398789,3282
	1892	1373497,9129	398835,5254
	1893	1373498,0757	398835,7370
	1894	1373498,1631	398878,0978
	1895	1373497,8693	398877,4046
	1896	1373497,8424	398903,2613
	1897	1373486,8075	399106,9587
	1898	1373521,4869	399266,6507
	1899	1373527,6832	399298,1542
	1900	1373543,3188	399298,2475
	1901	1373557,6802	399300,3975
	1902	1373538,6445	399315,6774
	1903	1373521,1639	399310,9086
	1904	1373504,2043	399297,8313
	1905	1373497,6497	399289,4510
	1906	1373497,3604	399289,3672

Сведения о характерных точках границ объекта	№ точки	Координаты	
		X	Y
	1907	1373465,5446	399277,6183
	1908	1373420,1280	399257,4319
	1909	1373394,9571	399240,7452
	1910	1373375,0944	399228,2045
	1911	1373351,1708	399215,5372
	1912	1373324,3158	399204,3264
	1913	1373267,2280	399177,2376
	1914	1373246,5320	399177,5089
	1915	1373213,2317	399197,7480
	1916	1373198,4478	399202,7774
	1917	1373180,0319	399198,2458
	1918	1373157,4813	399191,1551
	1919	1373141,7900	399178,5086
	1920	1373121,9770	399148,4232
	1921	1373110,2584	399142,0792
	1922	1373084,6669	399142,0514
	1923	1373036,9313	399140,5390
	1924	1373014,3824	399132,8692
	1925	1372978,6177	399121,5295
	1926	1372947,1888	399129,3621
	1927	1372825,6445	399164,4167
	1928	1372725,8328	399192,4071
	1929	1372655,6037	399209,6127
	1930	1372575,8533	399254,6627
	1931	1372474,7978	399333,7073
	1932	1372347,9700	399468,9423
	1933	1372185,8333	399729,8776
	1934	1372144,7120	399825,2995
	1935	1372092,8720	400011,9930
	1143	1372060,5703	400369,2466
	1936	1372249,9210	399914,4016
	1937	1372254,8070	399892,3715
	1938	1372269,4651	399862,0802
	1939	1372300,1772	399778,7789
	1940	1372328,0973	399714,7539
	1941	1372342,7553	399709,2464
	1942	1372354,6213	399718,1961
	1943	1372353,4286	399723,3431
	1944	1372351,5600	399726,5200
	1945	1372334,8258	399766,6065
	1946	1372314,8352	399800,8090
	1947	1372294,0409	399864,5348
	1948	1372276,6400	399906,3400
	1949	1372270,4955	399925,1298
	1950	1372258,9951	399935,0548

Сведения о характерных точках границ объекта	№ точки	Координаты	
		X	Y
	1936	1372249,9210	399914,4016
	1951	1372752,4825	400231,0842
	1952	1372761,5565	400196,6622
	1953	1372772,1697	400181,2098
	1954	1372790,3100	400157,2400
	1955	1372821,4300	400117,4600
	1956	1372869,8300	400057,5200
	1957	1372889,4300	400033,3200
	1958	1372891,8710	400029,3111
	1959	1372897,6669	400023,8636
	1960	1372920,7010	400024,5521
	1961	1372925,5870	400046,5822
	1962	1372908,8349	400060,3510
	1963	1372866,2568	400122,3106
	1964	1372789,4766	400229,7073
	1965	1372766,4425	400243,4761
	1951	1372752,4825	400231,0842
	1966	1372943,7350	400020,4214
	1967	1372944,4330	400006,6526
	1968	1372970,9571	399977,0497
	1969	1373023,3073	399944,6930
	1970	1373100,0875	399888,9293
	1971	1373110,6752	399883,0814
	1972	1373094,9700	399894,0600
	1973	1373003,6600	399971,1900
	1974	1372991,3061	399991,4408
	1975	1372991,1992	399991,5069
	1976	1372990,9934	399991,9534
	1977	1372983,9800	400003,4500
	1978	1372952,8900	400018,0100
	1979	1372949,1300	400023,2385
	1966	1372943,7350	400020,4214
	1980	1373095,8995	399557,1011
	1981	1373100,0875	399536,4479
	1982	1373139,1756	399537,8247
	1983	1373178,2637	399536,4479
	1984	1373235,4999	399536,4479
	1985	1373264,1180	399538,5132
	1986	1373264,8160	399557,7895
	1987	1373252,3228	399565,8869
	1988	1373205,8200	399579,2700
	1989	1373184,0390	399580,9796
	1990	1373120,4738	399573,9484
	1991	1373116,4453	399572,7896
	1980	1373095,8995	399557,1011

Сведения о характерных точках границ объекта	№ точки	Координаты	
		X	Y
	1992	1373481,8946	400081,6926
	1993	1373519,5867	400039,0093
	1994	1373516,0967	400017,6677
	1995	1373612,4210	399905,4519
	1996	1373699,6712	399824,2159
	1997	1373745,1453	399792,9382
	1998	1373745,9500	399794,8700
	1999	1373772,5342	399774,0997
	2000	1373805,7675	399751,2413
	2001	1373904,8838	399693,4123
	2002	1374217,5887	399558,4780
	2003	1374248,9988	399534,3825
	2004	1374250,6960	399518,7592
	2005	1374253,6500	399517,2600
	2006	1374250,8837	399517,0314
	2007	1374255,2808	399476,5536
	2008	1374242,0188	399469,6692
	2009	1374216,1927	399475,1767
	2010	1374183,3866	399495,8299
	2011	1374111,4924	399504,7796
	2012	1373924,4279	399521,3022
	2013	1373813,4456	399508,2218
	2014	1373816,2376	399496,5183
	2015	1373821,6721	399492,4983
	2016	1373883,6500	399495,8600
	2017	1373949,9200	399480,2700
	2018	1374030,0200	399481,4600
	2019	1374125,2900	399471,6200
	2020	1374190,5900	399457,5700
	2021	1374195,0292	399455,9594
	2022	1374267,1469	399441,4431
	2023	1374346,0211	399411,8402
	2024	1374373,2432	399399,4482
	2025	1374387,2032	399402,2020
	2026	1374381,6192	399416,6592
	2027	1374350,9071	399460,7194
	2028	1374285,9929	399477,2420
	2029	1374261,5629	399522,6791
	2030	1374254,5828	399562,6086
	2031	1374258,7709	399583,9503
	2032	1374245,5088	399609,4225
	2033	1374179,1986	399670,0053
	2034	1374135,2245	399712,6886
	2035	1374017,2622	399810,4471
	2036	1373909,7698	399912,3363

Сведения о характерных точках границ объекта	№ точки	Координаты	
		X	Y
	2037	1373869,9837	399970,1653
	2038	1373832,9896	400032,8134
	2039	1373797,3915	400109,2302
	2040	1373742,2494	400228,3304
	2041	1373697,5772	400310,2548
	2042	1373662,6771	400401,8174
	2043	1373636,1531	400479,6111
	2044	1373597,7629	400525,7367
	2045	1373546,8088	400549,1436
	2046	1373542,6208	400532,6211
	2047	1373588,6889	400364,6416
	2048	1373625,6830	400299,2398
	2049	1373669,8051	400219,0040
	2050	1373670,3500	400218,5200
	2051	1373808,4000	400069,9200
	2052	1373821,2300	400038,0000
	2053	1373792,6400	400047,3600
	2054	1373790,3136	400050,2361
	2055	1373779,2435	400044,5168
	2056	1373731,0813	400082,3811
	2057	1373587,2929	400206,3003
	2058	1373533,5468	400225,5767
	2059	1373509,1167	400222,1345
	2060	1373493,0626	400203,5466
	2061	1373498,6467	400174,6321
	2062	1373578,2189	400103,0343
	2063	1373564,9568	400080,3157
	2064	1373489,5726	400094,7730
	1992	1373481,8946	400081,6926
	2065	1373632,6630	400807,3088
	2066	1373696,8792	400717,1231
	2067	1373733,4969	400673,3809
	2068	1373771,0500	400713,2800
	2069	1373832,4500	400733,7700
	2070	1373873,8900	400684,9200
	2071	1373913,7200	400682,5500
	2072	1373928,0982	400674,7057
	2073	1373923,0319	400693,0277
	2074	1373876,9637	400708,8618
	2075	1373858,8157	400741,2185
	2076	1373777,1495	400779,7711
	2077	1373735,2693	400829,3388
	2078	1373689,8992	400856,1880
	2079	1373637,5491	400828,6504
	2065	1373632,6630	400807,3088

Сведения о характерных точках границ объекта	№ точки	Координаты	
		X	Y
	2080	1373650,4576	399324,4147
	2081	1373676,6372	399337,4886
	2082	1373688,5032	399347,8152
	2083	1373692,2034	399352,8550
	2084	1373655,7200	399340,2100
	2080	1373650,4576	399324,4147
	2085	1373915,3539	401059,2779
	2086	1373923,0319	401023,4790
	2087	1373942,5355	401001,4945
	2088	1373976,7100	400999,9200
	2089	1374000,9512	400987,5881
	2090	1374017,9602	400983,5495
	2091	1374018,3808	400983,3516
	2092	1374051,1000	400980,1600
	2093	1374091,5600	400953,8800
	2094	1374112,5655	400937,8547
	2095	1374144,2985	400920,9014
	2096	1374186,1786	400897,4944
	2097	1374191,7627	400909,8864
	2098	1374075,8943	401028,9866
	2099	1374060,5383	401082,6849
	2100	1374037,5042	401116,4185
	2101	1374006,0941	401119,1722
	2102	1373975,3820	401143,2676
	2103	1373965,6100	401146,0214
	2104	1373969,7980	401117,7954
	2105	1373941,1799	401094,3884
	2085	1373915,3539	401059,2779
	2106	1374218,9847	401360,1264
	2107	1374237,8308	401347,0460
	2108	1374253,8848	401331,9003
	2109	1374253,8848	401314,6893
	2110	1374229,4548	401294,0361
	2111	1374228,0588	401263,7447
	2112	1374257,3749	401215,5539
	2113	1374366,2632	401017,9715
	2114	1374487,0175	400781,8365
	2115	1374577,0598	400650,3444
	2116	1374629,4099	400522,9829
	2117	1374661,5180	400451,3851
	2118	1374685,2501	400353,6266
	2119	1374711,0762	400252,4258
	2120	1374709,6802	400214,5616
	2121	1374718,7542	400192,5315
	2122	1374702,0021	400182,8934

Сведения о характерных точках границ объекта	№ точки	Координаты	
		X	Y
	2123	1374695,0221	400211,1194
	2124	1374697,8141	400253,8027
	2125	1374676,1761	400307,5011
	2126	1374655,9340	400320,5814
	2127	1374644,0680	400298,5513
	2128	1374649,6520	400253,1143
	2129	1374663,6120	400158,7979
	2130	1374668,4980	399994,9491
	2131	1374681,7601	399943,3161
	2132	1374685,9481	399842,1154
	2133	1374679,6661	399776,0251
	2134	1374680,3641	399729,2112
	2135	1374689,4381	399708,5580
	2136	1374696,1197	399708,9698
	2137	1374696,2800	399723,3400
	2138	1374704,4379	399739,0084
	2139	1374705,2916	399745,6389
	2140	1374702,7500	399752,6300
	2141	1374694,7000	399751,7500
	2142	1374689,5200	399764,3400
	2143	1374701,2900	399778,1900
	2144	1374706,5610	399779,6822
	2145	1374706,8882	399803,5627
	2146	1374724,3382	399815,2662
	2147	1374743,1843	399761,5679
	2148	1374789,2524	399586,0156
	2149	1374792,0444	399525,4328
	2150	1374813,6825	399407,0211
	2151	1374827,6425	399404,9558
	2152	1374839,5085	399423,5436
	2153	1374835,3205	399517,1715
	2154	1374815,7765	399610,1110
	2155	1374792,0444	399757,4372
	2156	1374783,3674	399798,1620
	2157	1374772,3500	399810,1700
	2158	1374767,3800	399867,7300
	2159	1374769,1748	399878,6456
	2160	1374761,4194	399955,9871
	2161	1374753,3800	399977,8300
	2162	1374746,9700	400068,5800
	2163	1374762,7700	400107,8600
	2164	1374766,1500	400162,7100
	2165	1374767,2400	400244,8600
	2166	1374765,4800	400317,4700
	2167	1374749,4800	400392,1500

Сведения о характерных точках границ объекта	№ точки	Координаты	
		X	Y
	2168	1374716,7400	400501,1700
	2169	1374678,6800	400578,9900
	2170	1374648,0700	400627,7300
	2171	1374609,4900	400696,6900
	2172	1374535,5000	400779,1700
	2173	1374525,3200	400814,1700
	2174	1374473,4300	400892,3600
	2175	1374453,6500	400943,2700
	2176	1374410,2600	401031,3900
	2177	1374375,8900	401093,7000
	2178	1374324,3900	401224,3500
	2179	1374279,2900	401310,7100
	2180	1374255,4200	401365,1100
	2181	1374231,0359	401395,0287
	2182	1374225,9648	401397,3021
	2106	1374218,9847	401360,1264
	2183	1374220,4902	398973,8432
	2184	1374275,3500	398931,4700
	2185	1374276,4296	398930,5766
	2186	1374308,3290	398915,4747
	2187	1374377,4312	398849,3844
	2188	1374420,0093	398812,8971
	2189	1374493,9258	398718,4051
	2190	1374523,4600	398689,7400
	2191	1374545,2576	398652,7844
	2192	1374563,7977	398629,0835
	2193	1374609,1679	398568,5007
	2194	1374621,7319	398554,0435
	2195	1374630,8059	398560,9279
	2196	1374584,0398	398659,3749
	2197	1374556,1197	398739,2339
	2198	1374489,8095	398803,9473
	2199	1374440,9494	398830,1081
	2200	1374410,2373	398865,9070
	2201	1374325,0810	398918,2284
	2202	1374300,6510	398947,1429
	2203	1374258,0729	398980,1881
	2204	1374242,0188	398991,8915
	2205	1374223,1728	398987,0725
	2183	1374220,4902	398973,8432
	2206	1374221,3721	400339,8810
	2207	1374244,8400	400257,0500
	2208	1374251,4791	400184,4764
	2209	1374336,2491	399985,3110
	2210	1374410,9244	399827,4844

Сведения о характерных точках границ объекта	№ точки	Координаты	
		X	Y
	2211	1374419,8100	399813,8900
	2212	1374432,3626	399785,5216
	2213	1374439,5534	399773,2713
	2214	1374500,1637	399642,6017
	2215	1374512,4800	399621,3300
	2216	1374522,8680	399601,3496
	2217	1374542,8577	399592,9000
	2218	1374588,2278	399645,2214
	2219	1374587,5298	399675,5128
	2220	1374568,6838	399773,9598
	2221	1374540,7637	399848,9998
	2222	1374549,1397	399908,8941
	2223	1374529,5956	399967,4115
	2224	1374503,6741	400017,2221
	2225	1374458,1500	400049,4000
	2226	1374380,8300	400135,3700
	2227	1374368,9470	400163,8680
	2228	1374363,4712	400166,3708
	2229	1374341,1351	400202,8581
	2230	1374338,3431	400220,0691
	2231	1374307,6310	400225,5767
	2232	1374239,2268	400307,5011
	2206	1374221,3721	400339,8810
	2233	1374241,7328	397234,0742
	2234	1374243,3664	397238,8394
	2235	1374242,7700	397238,7200
	2236	1374243,6919	397239,7889
	2237	1374252,1556	397264,4766
	2238	1374260,6057	397281,4076
	2239	1374271,8931	397302,5822
	2240	1374303,4192	397328,2598
	2241	1374329,1450	397353,8511
	2242	1374349,1956	397370,9552
	2243	1374357,6455	397387,8861
	2244	1374354,6202	397396,2432
	2245	1374337,3442	397387,5832
	2246	1374328,7063	397383,2530
	2247	1374319,8804	397391,5240
	2248	1374325,4300	397408,4117
	2249	1374396,4936	397506,1000
	2250	1374439,1821	397561,3529
	2251	1374482,0582	397604,0051
	2252	1374510,6843	397629,6393
	2253	1374519,3222	397633,9695
	2254	1374525,1851	397629,8557

Сведения о характерных точках границ объекта	№ точки	Координаты	
		X	Y
	2255	1374525,3731	397617,2549
	2256	1374525,8208	397616,3193
	2257	1374555,5200	397650,7800
	2258	1374646,8700	397779,6300
	2259	1374695,8100	397869,3300
	2260	1374789,9800	397992,8900
	2261	1374913,5600	398152,3200
	2262	1374993,4800	398277,0900
	2263	1375031,0000	398334,9900
	2264	1375051,3900	398414,1000
	2265	1375082,3800	398467,1100
	2266	1375150,0800	398529,9000
	2267	1375155,4469	398534,3539
	2268	1375158,5183	398538,3678
	2269	1375175,7316	398551,2286
	2270	1375201,5201	398572,6192
	2271	1375201,8855	398572,8921
	2272	1375226,7300	398593,5100
	2273	1375270,7800	398665,2700
	2274	1375303,6600	398697,7000
	2275	1375299,7348	398686,6987
	2276	1375318,2348	398721,4037
	2277	1375324,1402	398730,2353
	2278	1375293,1764	398665,0184
	2279	1375289,7268	398658,6486
	2280	1375286,2700	398648,9600
	2281	1375269,1539	398620,6601
	2282	1375256,4764	398597,2508
	2283	1375211,3267	398512,5528
	2284	1375174,6268	398444,7856
	2285	1375123,8646	398347,3998
	2286	1375084,2947	398284,3965
	2287	1375073,0699	398259,0219
	2288	1375041,9823	398203,9420
	2289	1375013,7324	398153,1059
	2290	1375002,5077	398127,7308
	2291	1374963,1582	398043,1194
	2292	1374937,9337	397983,9257
	2293	1374909,6837	397933,0895
	2294	1374876,7470	397863,0900
	2295	1374839,6135	397807,5940
	2296	1374788,8512	397710,2087
	2297	1374750,5482	397637,6958
	2298	1374708,1107	397565,6417
	2299	1374668,3852	397506,2317

Сведения о характерных точках границ объекта	№ точки	Координаты	
		X	Y
	2300	1374622,9848	397438,3347
	2301	1374585,8462	397399,9695
	2302	1374557,2828	397370,1348
	2303	1374534,3945	397348,7871
	2304	1374503,1463	397326,7941
	2305	1374483,0957	397309,6901
	2306	1374443,7078	397287,5761
	2307	1374409,2188	397266,0553
	2308	1374385,6773	397258,5283
	2309	1374351,0629	397245,4083
	2310	1374322,0540	397237,8002
	2311	1374275,7135	397232,9074
	2233	1374241,7328	397234,0742
	2312	1374455,9448	401339,5558
	2313	1374471,0700	401309,2300
	2314	1374523,3136	401246,6214
	2315	1374523,3136	401274,9291
	2316	1374510,1200	401299,4300
	2317	1374543,7500	401305,1200
	2318	1374559,3719	401320,3210
	2319	1374557,5157	401337,4078
	2320	1374526,8036	401364,9454
	2321	1374489,1115	401364,2570
	2312	1374455,9448	401339,5558
	2322	1374606,3759	401085,4387
	2323	1374613,3559	401055,8357
	2324	1374633,5979	401004,8911
	2325	1374695,7201	400936,0471
	2326	1374700,6061	400913,3286
	2327	1374695,0221	400867,2031
	2328	1374713,8682	400851,3689
	2329	1374796,9304	400753,6104
	2330	1375123,5954	400344,6768
	2331	1375332,1153	400103,8572
	2332	1375336,4700	400108,8600
	2333	1375390,1200	400076,3300
	2334	1375424,2762	400105,9439
	2335	1375398,6082	400131,2603
	2336	1375406,2862	400151,9135
	2337	1375447,4683	400170,5014
	2338	1375461,4283	400193,2200
	2339	1375445,3743	400233,1495
	2340	1375429,3202	400249,6721
	2341	1375328,8080	400375,6567
	2342	1375196,8856	400533,9979

Сведения о характерных точках границ объекта	№ точки	Координаты	
		X	Y
	2343	1375057,2852	400686,8317
	2344	1374882,0867	400861,6955
	2345	1374772,5003	400957,3888
	2346	1374719,4522	401028,2981
	2347	1374687,3441	401044,8207
	2348	1374651,7460	401078,5543
	2349	1374633,5979	401112,2878
	2350	1374615,4499	401110,9110
	2322	1374606,3759	401085,4387
	2351	1374842,9985	401499,8798
	2352	1374890,4627	401468,2115
	2353	1374959,5649	401434,4779
	2354	1375018,8951	401422,0860
	2355	1375028,0458	401423,2142
	2356	1375019,5800	401435,6000
	2357	1375003,1500	401437,3200
	2358	1374995,3800	401449,4300
	2359	1374949,9500	401483,2600
	2360	1374891,6300	401503,8900
	2361	1374846,3837	401522,5833
	2351	1374842,9985	401499,8798
	2362	1375052,3992	399848,9998
	2363	1375101,2593	399763,6332
	2364	1375172,4555	399646,5983
	2365	1375253,4237	399555,7242
	2366	1375296,6999	399491,0108
	2367	1375331,6000	399442,8200
	2368	1375365,1041	399441,4431
	2369	1375394,4201	399462,0963
	2370	1375418,1522	399504,7796
	2371	1375418,1522	399551,5936
	2372	1375365,1041	399610,7994
	2373	1375337,1840	399634,2064
	2374	1375231,0877	399748,4875
	2375	1375133,3674	399839,3616
	2376	1375081,7152	399860,0148
	2362	1375052,3992	399848,9998
	2377	1375423,7362	400900,9366
	2378	1375430,7163	400866,5146
	2379	1375443,3877	400787,0372
	2380	1375497,7244	400672,3744
	2381	1375568,2227	400486,4956
	2382	1375587,0687	400410,7671
	2383	1375601,7267	400358,4456
	2384	1375642,9089	400311,6317

Сведения о характерных точках границ объекта	№ точки	Координаты	
		X	Y
	2385	1375657,5669	400317,1392
	2386	1375657,5669	400381,8526
	2387	1375646,3989	400438,9932
	2388	1375500,5165	400827,2735
	2389	1375483,6002	400855,4286
	2390	1375482,5800	400856,6700
	2391	1375482,3337	400857,5366
	2392	1375478,1804	400864,4493
	2393	1375448,8643	400910,5748
	2377	1375423,7362	400900,9366
	2394	1375758,3500	399898,1200
	2395	1375759,6400	399883,4400
	2396	1375762,6400	399878,9000
	2397	1375780,5700	399880,8900
	2398	1375807,5100	399884,8900
	2399	1375899,3100	399928,0300
	2400	1375984,9200	399969,0500
	2401	1375990,3900	399972,3200
	2402	1375987,3600	399981,9700
	2403	1375976,4500	400018,3200
	2404	1375975,7500	400020,4500
	2405	1375948,0500	400080,9000
	2406	1375946,4800	400085,4800
	2407	1375946,3000	400088,6900
	2408	1375932,2800	400075,0400
	2409	1375902,6500	400050,6600
	2410	1375866,7200	400022,1800
	2411	1375841,5800	400001,4200
	2412	1375822,3800	399991,3600
	2413	1375816,5300	399991,1200
	2414	1375794,9300	400000,2000
	2415	1375782,3100	400015,8400
	2416	1375779,9300	400013,7300
	2417	1375775,7800	400010,5800
	2418	1375768,9700	400012,9400
	2419	1375766,2900	400012,7100
	2420	1375762,4400	400008,9700
	2421	1375762,2200	400003,2000
	2422	1375760,7100	399963,0400
	2423	1375759,9800	399937,6800
	2394	1375758,3500	399898,1200
	2424	1375835,8428	397785,5909
	2425	1375838,3235	397783,6546
	2426	1375840,4800	397781,9716
	2427	1375835,8430	397785,5916

Сведения о характерных точках границ объекта	№ точки	Координаты	
		X	Y
	2424	1375835,8428	397785,5909
	2428	1375887,8700	399823,1700
	2429	1375942,7200	399820,1500
	2430	1375957,6800	399593,4900
	2431	1376080,7600	399585,1800
	2432	1376057,7800	399745,9900
	2433	1376037,8000	399762,2000
	2434	1376001,3600	399907,7400
	2435	1375912,8100	399909,4100
	2436	1375897,0100	399881,5700
	2428	1375887,8700	399823,1700
	2437	1375891,5200	398805,1100
	2438	1375895,0700	398792,6400
	2439	1375904,5100	398776,0200
	2440	1375914,2200	398759,6800
	2441	1375922,1100	398751,1700
	2442	1375934,2500	398742,4500
	2443	1375952,4000	398697,0700
	2444	1375952,6500	398693,5500
	2445	1375975,9400	398650,9800
	2446	1375969,1300	398610,7900
	2447	1375974,1500	398610,0900
	2448	1375959,7200	398523,5700
	2449	1375935,5300	398520,5000
	2450	1375958,9400	398430,1200
	2451	1376009,0200	398382,0400
	2452	1376001,4900	398346,2000
	2453	1376027,2300	398340,7600
	2454	1376027,1700	398328,5200
	2455	1376028,9900	398328,0500
	2456	1376032,4000	398327,4100
	2457	1376045,7400	398392,6800
	2458	1376047,6000	398391,9900
	2459	1376056,1900	398455,7300
	2460	1376057,4300	398465,3300
	2461	1376057,8300	398468,3100
	2462	1376059,1900	398478,1200
	2463	1376060,9100	398490,1600
	2464	1376064,9300	398518,4500
	2465	1376067,4100	398536,4300
	2466	1376064,8000	398536,9700
	2467	1376069,0700	398572,2900
	2468	1376073,7500	398605,7800
	2469	1376075,1400	398615,7300
	2470	1376078,7200	398641,3800

Сведения о характерных точках границ объекта	№ точки	Координаты	
		X	Y
	2471	1376084,1000	398696,9700
	2472	1376084,5500	398700,6700
	2473	1376086,1500	398720,2700
	2474	1376088,0100	398736,5900
	2475	1376090,9200	398763,9800
	2476	1376093,9700	398793,3300
	2477	1376096,6000	398813,9500
	2478	1376101,6900	398862,4500
	2479	1376103,7900	398883,7700
	2480	1376104,9000	398893,8300
	2481	1376106,5100	398907,9500
	2482	1376107,4100	398922,2700
	2483	1376112,7800	398984,7500
	2484	1376118,5400	399051,7600
	2485	1376122,4100	399051,6700
	2486	1376123,6200	399063,7200
	2487	1376122,0400	399063,8900
	2488	1376119,5500	399064,0900
	2489	1376121,5900	399081,2500
	2490	1376122,0900	399085,5600
	2491	1376121,4400	399085,6300
	2492	1376117,0800	399086,1400
	2493	1376114,5100	399085,0000
	2494	1376112,7200	399080,4100
	2495	1376016,0600	399063,1300
	2496	1376017,8900	398981,8800
	2497	1375998,6200	398889,7800
	2498	1375935,1199	398888,9926
	2499	1375933,7900	398805,7200
	2437	1375891,5200	398805,1100
	2500	1376201,1309	390142,6330
	2501	1376210,4400	390148,9900
	2502	1376247,6500	390174,4000
	2503	1376251,1600	390184,3400
	2504	1376217,2114	390218,5188
	2505	1376218,8200	390219,7160
	2506	1376246,6520	390241,5940
	2507	1376260,1310	390252,1500
	2508	1376266,7230	390257,1790
	2509	1376277,1260	390265,3370
	2510	1376280,3230	390268,0890
	2511	1376295,1656	390279,5664
	2512	1376312,5239	390283,9262
	2513	1376312,5479	390283,9244
	2514	1376312,6100	390283,9400

Сведения о характерных точках границ объекта	№ точки	Координаты	
		X	Y
	2515	1376316,0548	390283,6797
	2516	1376317,9800	390283,0700
	2517	1376318,1443	390283,5219
	2518	1376319,3404	390283,4315
	2519	1376319,2100	390282,8300
	2520	1376323,5400	390282,2000
	2521	1376333,6200	390280,1500
	2522	1376334,0424	390282,3208
	2523	1376377,0700	390279,0700
	2524	1376386,4527	390279,5977
	2525	1376405,0030	390280,6600
	2526	1376410,5290	390282,0430
	2527	1376437,9810	390289,1900
	2528	1376457,2640	390283,5840
	2529	1376458,0365	390283,6274
	2530	1376488,9000	390285,3700
	2531	1376533,8600	390286,3700
	2532	1376583,9500	390282,2600
	2533	1376612,0800	390278,6300
	2534	1376634,3400	390275,7600
	2535	1376678,2600	390265,3200
	2536	1376708,9000	390255,2400
	2537	1376736,6900	390242,6700
	2538	1376776,3700	390221,9600
	2539	1376814,2400	390196,9300
	2540	1376828,8400	390185,1600
	2541	1376849,5800	390168,4300
	2542	1376880,5300	390139,7400
	2543	1376887,8900	390132,1000
	2544	1376887,3600	390131,5000
	2545	1376905,0200	390112,4600
	2546	1376921,0400	390095,1900
	2547	1376931,4600	390084,0700
	2548	1376963,1200	390050,2600
	2549	1376997,6500	390012,5300
	2550	1377004,8100	390004,8300
	2551	1377010,4800	389998,7300
	2552	1377016,0000	389992,8300
	2553	1377021,5000	389986,8100
	2554	1377027,3500	389980,3100
	2555	1377043,7100	389961,8000
	2556	1377045,7300	389943,0800
	2557	1377045,9400	389941,0800
	2558	1377046,4400	389936,5300
	2559	1377047,3300	389928,3300

Сведения о характерных точках границ объекта	№ точки	Координаты	
		X	Y
	2560	1377041,3800	389922,3400
	2561	1377034,3100	389915,4600
	2562	1377028,4300	389909,5500
	2563	1377019,0200	389900,4900
	2564	1377011,8200	389893,2700
	2565	1377002,4700	389884,1500
	2566	1376993,1200	389874,6700
	2567	1376981,5100	389862,9600
	2568	1376972,6100	389854,2600
	2569	1376972,5802	389854,2915
	2570	1376969,6290	389851,4050
	2571	1376969,7420	389851,2990
	2572	1376969,3120	389850,8830
	2573	1376955,6350	389837,7000
	2574	1376946,3815	389828,8019
	2575	1376946,4100	389828,7700
	2576	1376945,0800	389827,4900
	2577	1376944,6500	389827,1600
	2578	1376944,6221	389827,1915
	2579	1376944,5830	389827,1620
	2580	1376944,3008	389827,4705
	2581	1376932,4400	389815,5200
	2582	1376931,0523	389814,1405
	2583	1376920,8580	389803,5390
	2584	1376909,1230	389791,6330
	2585	1376897,4470	389779,8180
	2586	1376885,7410	389767,9590
	2587	1376873,9440	389756,1180
	2588	1376862,2680	389744,5220
	2589	1376850,5700	389732,8460
	2590	1376838,8790	389721,2020
	2591	1376827,1400	389709,5080
	2592	1376815,6100	389697,9810
	2593	1376803,8940	389686,2650
	2594	1376792,2720	389674,6910
	2595	1376781,5838	389663,9491
	2596	1376780,6100	389662,9100
	2597	1376768,8100	389651,0200
	2598	1376757,2600	389639,0700
	2599	1376747,5800	389629,4600
	2600	1376745,6406	389627,5467
	2601	1376735,8250	389617,5530
	2602	1376724,0430	389605,5600
	2603	1376713,0176	389594,8299
	2604	1376712,1200	389593,9100

Сведения о характерных точках границ объекта	№ точки	Координаты	
		X	Y
	2605	1376710,9676	389592,8127
	2606	1376700,1790	389582,0940
	2607	1376690,0575	389571,9725
	2608	1376688,6400	389570,4900
	2609	1376688,6063	389570,5213
	2610	1376688,5680	389570,4830
	2611	1376678,1413	389561,0575
	2612	1376589,2619	389642,5222
	2613	1376346,9424	389952,9216
	2500	1376201,1309	390142,6330
	2614	1377422,0700	401247,5600
	2615	1377424,7900	401420,4700
	2616	1377428,8600	401510,2600
	2617	1377456,0000	401776,6800
	2618	1377475,5700	401985,2000
	2619	1377482,5300	402139,5300
	2620	1377507,2800	402292,4900
	2621	1377510,8300	402400,9700
	2622	1377512,8200	402498,1800
	2623	1377511,9400	402699,9500
	2624	1377516,4600	402898,4100
	2625	1377542,5100	402933,3800
	2626	1377562,3900	402954,5100
	2627	1377567,2400	403032,6500
	2628	1377578,5100	403059,4800
	2629	1377593,2600	403090,9900
	2630	1377587,7700	403152,0600
	2631	1377591,1000	403208,7700
	2632	1377585,4000	403221,7600
	2633	1377592,8000	403242,2100
	2634	1377609,6000	403258,5000
	2635	1377634,2800	403259,2600
	2636	1377674,0200	403234,5500
	2637	1377715,9500	403213,3100
	2638	1377717,7700	403232,0500
	2639	1377737,7500	403253,1600
	2640	1377764,6500	403276,7800
	2641	1377783,4800	403288,5100
	2642	1377789,9900	403306,4400
	2643	1377807,2900	403313,8800
	2644	1377809,6500	403342,1300
	2645	1377819,7600	403353,4500
	2646	1377853,2200	403357,7900
	2647	1377882,8200	403376,5000
	2648	1377902,8100	403397,5300

Сведения о характерных точках границ объекта	№ точки	Координаты	
		X	Y
	2649	1377947,0600	403356,3500
	2650	1377957,9100	403365,0000
	2651	1377960,7500	403388,5000
	2652	1377968,1400	403395,9300
	2653	1377966,6600	403418,9200
	2654	1377968,5300	403434,2700
	2655	1377982,1200	403442,5400
	2656	1377993,6200	403455,5800
	2657	1378012,8500	403479,6100
	2658	1378019,4200	403492,7200
	2659	1378033,9800	403510,7400
	2660	1378068,6300	403515,5000
	2661	1378108,2300	403504,8500
	2662	1378153,9100	403509,2500
	2663	1378185,3900	403501,8400
	2664	1378211,8200	403492,2800
	2665	1378245,8700	403478,9000
	2666	1378267,5700	403452,2500
	2667	1378297,0100	403437,8300
	2668	1378321,9900	403441,8400
	2669	1378334,0600	403450,4900
	2670	1378346,1900	403463,6800
	2671	1378357,7300	403479,9200
	2672	1378400,0400	403516,2600
	2673	1378596,3000	403667,3600
	2674	1378612,0600	403665,0600
	2675	1378611,0800	402351,8400
	2676	1378625,2800	401282,2700
	2677	1378615,4387	400610,7982
	2678	1378620,6200	400609,9900
	2679	1378616,4000	400580,9100
	2680	1378614,9254	400575,7801
	2681	1378612,2700	400394,6000
	2682	1378601,4200	400373,4400
	2683	1378583,0700	400337,7100
	2684	1378564,5200	400301,5400
	2685	1378584,4900	400278,6900
	2686	1378584,5700	400278,5900
	2687	1378495,2500	400069,1600
	2688	1378451,3900	400067,0100
	2689	1378413,2500	400086,8000
	2690	1378380,0600	400072,8700
	2691	1378345,6000	400080,8300
	2692	1378324,5200	400074,7700
	2693	1378312,6400	400083,3400

Сведения о характерных точках границ объекта	№ точки	Координаты	
		X	Y
	2694	1378239,5000	400077,2200
	2695	1378171,6200	400029,4500
	2696	1378143,6700	399974,5600
	2697	1378102,4000	399943,0200
	2698	1377925,0800	400026,3700
	2699	1377844,7200	400029,2200
	2700	1377826,6200	399993,9200
	2701	1377767,5600	399999,1500
	2702	1377713,0800	399987,3700
	2703	1377687,5100	400020,2400
	2704	1377646,0800	400032,1100
	2705	1377635,3800	400047,5700
	2706	1377619,4500	400078,6500
	2707	1377548,6700	400043,2500
	2708	1377503,8200	400030,3700
	2709	1377457,0300	400079,8100
	2710	1377455,3800	400241,3900
	2711	1377482,5000	400335,2400
	2712	1377492,5500	400486,2400
	2713	1377492,2900	400665,6100
	2714	1377474,2100	400880,9100
	2614	1377422,0700	401247,5600
	2715	1377693,2500	402731,2700
	2716	1377717,1300	402697,7100
	2717	1377732,9100	402675,6300
	2718	1377745,2300	402676,5700
	2719	1377759,7000	402673,5400
	2720	1377766,2400	402660,0300
	2721	1377778,9000	402648,0400
	2722	1377841,8600	402575,7800
	2723	1377875,7800	402602,0000
	2724	1377859,1300	402629,5800
	2725	1377850,2200	402662,6300
	2726	1377847,1500	402689,1700
	2727	1377851,7800	402741,6200
	2728	1377846,4900	402780,7600
	2729	1377837,4400	402810,9900
	2730	1377727,3500	402828,1700
	2731	1377712,9700	402813,2700
	2732	1377718,5100	402788,7800
	2733	1377718,4600	402777,9200
	2734	1377714,7000	402765,4800
	2735	1377712,3100	402752,4000
	2736	1377695,9800	402744,0300
	2715	1377693,2500	402731,2700

Сведения о характерных точках границ объекта	№ точки	Координаты	
		X	Y
	2737	1377911,7000	398040,5600
	2738	1377932,5800	398161,9100
	2739	1377994,7400	398149,4900
	2740	1377998,7100	398165,7400
	2741	1378164,4700	398135,1500
	2742	1378162,7100	398126,0500
	2743	1378337,4900	398095,9500
	2744	1378385,1800	398323,4100
	2745	1378380,8300	398333,5300
	2746	1378454,4800	398699,0400
	2747	1378476,4800	398748,3300
	2748	1378590,2100	398728,8200
	2749	1378617,5000	398685,8100
	2750	1378616,4800	398677,2000
	2751	1378707,8900	398650,5500
	2752	1378763,6500	398592,0800
	2753	1378833,1400	398509,8400
	2754	1378916,6900	398438,2800
	2755	1378959,6300	398400,2300
	2756	1378972,6700	398375,1100
	2757	1378955,2800	398357,3300
	2758	1378965,3800	398347,4100
	2759	1378970,3700	398324,0700
	2760	1379029,9500	398230,0200
	2761	1379047,3300	398232,8400
	2762	1379071,3400	398249,8600
	2763	1379074,6800	398243,7100
	2764	1379091,0700	398213,4200
	2765	1379115,8600	398048,5100
	2766	1379062,2200	397979,0200
	2767	1379026,8900	397911,1600
	2768	1378931,7300	397836,6300
	2769	1378899,0900	397736,4000
	2770	1378883,2000	397712,7700
	2771	1378794,1400	397577,6000
	2772	1378741,5800	397534,4000
	2773	1378730,0100	397524,9100
	2774	1378732,8100	397521,4100
	2775	1378723,1800	397513,6400
	2776	1378714,7100	397495,7300
	2777	1378720,4200	397433,2900
	2778	1378701,9800	397377,5100
	2779	1378609,0900	397293,0500
	2780	1378579,8300	397436,7400
	2781	1378474,0600	397505,7500

Сведения о характерных точках границ объекта	№ точки	Координаты	
		X	Y
	2782	1378415,0700	397520,1000
	2783	1378361,0200	397499,9700
	2784	1378323,7000	397496,1300
	2785	1378275,3700	397514,9300
	2786	1378252,5000	397556,7200
	2787	1378231,8500	397591,8700
	2788	1378308,7400	397977,2900
	2789	1378167,4100	398005,0900
	2790	1378072,7800	398004,7600
	2737	1377911,7000	398040,5600
	2791	1378544,2600	396974,2100
	2792	1378663,0100	397107,5900
	2793	1378678,1600	397251,0000
	2794	1378768,5700	397353,3800
	2795	1378800,0400	397419,5000
	2796	1378843,7800	397427,3600
	2797	1378928,0100	397512,2500
	2798	1379074,4400	397610,8000
	2799	1379090,8300	397522,7800
	2800	1379203,9300	397543,8800
	2801	1379187,5000	397631,8200
	2802	1379272,9600	397650,0700
	2803	1379389,0400	397652,0900
	2804	1379572,5600	397737,1500
	2805	1379530,5700	397446,9200
	2806	1379510,1000	397285,8900
	2807	1379474,8700	397252,1200
	2808	1379427,5000	397316,8700
	2809	1379421,7700	397325,3400
	2810	1379358,4800	397404,2900
	2811	1379294,7200	397362,3700
	2812	1379270,0100	397350,6200
	2813	1379174,6400	397302,2300
	2814	1379150,8500	397296,9400
	2815	1379125,0800	397287,2900
	2816	1379105,0200	397274,6300
	2817	1379078,0800	397257,1900
	2818	1379062,2600	397239,2500
	2819	1379044,3500	397223,5100
	2820	1379026,1100	397214,2500
	2821	1379019,3600	397209,8100
	2822	1379009,4200	397200,5200
	2823	1379002,6100	397192,5400
	2824	1378999,5000	397188,0600
	2825	1378985,5800	397166,9900

Сведения о характерных точках границ объекта	№ точки	Координаты	
		X	Y
	2826	1378972,4500	397147,1400
	2827	1378956,5400	397123,5700
	2828	1378952,5100	397117,0500
	2829	1378951,6200	397113,6800
	2830	1378955,7500	397106,5200
	2831	1378907,1600	396978,8200
	2832	1378851,7200	396945,4800
	2833	1378856,2800	396860,8000
	2834	1378749,4400	396800,5100
	2835	1378682,0300	396786,0700
	2836	1378681,0200	396871,7000
	2791	1378544,2600	396974,2100
	2837	1379148,6214	393347,7745
	2838	1379213,7978	393411,5120
	2839	1379219,3429	393405,5776
	2840	1379220,1217	393406,3035
	2841	1379268,7221	393352,7321
	2842	1379354,6936	393260,7258
	2843	1379399,3977	393301,6153
	2844	1379399,3980	393301,6156
	2845	1379392,4110	393309,3313
	2846	1379378,5221	393324,6686
	2847	1379378,5226	393324,6691
	2848	1379433,6257	393371,4090
	2849	1379433,6264	393371,4096
	2850	1379435,7302	393368,8864
	2851	1379438,8488	393365,1463
	2852	1379435,8712	393297,9800
	2853	1379435,8711	393294,5354
	2854	1379435,8701	393252,3400
	2855	1379440,1360	393252,1003
	2856	1379440,2733	393252,0926
	2857	1379440,3026	393252,0911
	2858	1379441,0800	393252,0500
	2859	1379442,8297	393251,9509
	2860	1379446,8613	393251,7224
	2861	1379451,4046	393251,4672
	2862	1379494,0700	393249,0700
	2863	1379496,8700	393248,9000
	2864	1379496,8700	393248,8983
	2865	1379497,3632	393224,3655
	2866	1379497,6637	393209,4207
	2867	1379525,3581	393178,0781
	2868	1379562,8257	393134,9152
	2869	1379677,4956	393009,0149

Сведения о характерных точках границ объекта	№ точки	Координаты	
		X	Y
	2870	1379674,8200	393005,8971
	2871	1379672,7841	393004,2736
	2872	1379670,5408	393002,5749
	2873	1379670,5351	393002,5706
	2874	1379709,2481	392960,9347
	2875	1379709,2540	392960,9359
	2876	1379710,6150	392959,4720
	2877	1379741,1518	392956,7844
	2878	1379746,6555	392956,3004
	2879	1379752,6670	392960,7851
	2880	1379752,6724	392960,7822
	2881	1379791,2583	392989,5749
	2882	1379798,1319	392994,7039
	2883	1379798,1325	392994,7032
	2884	1379803,7320	392987,5659
	2885	1379806,6491	392983,8511
	2886	1379806,6491	392983,8511
	2887	1379832,6996	393003,5849
	2888	1379879,4200	393038,9800
	2889	1379883,6505	393032,9350
	2890	1379885,3592	393030,4955
	2891	1379888,5376	393025,9579
	2892	1379886,4600	393028,9300
	2893	1379894,6900	393035,2200
	2894	1379913,0400	393016,1500
	2895	1379918,1000	393010,8900
	2896	1379916,5300	393008,5100
	2897	1379915,9300	393007,6100
	2898	1379912,3300	393002,1400
	2899	1379905,2300	392991,3600
	2900	1379898,9100	392981,6700
	2901	1379895,4500	392976,3700
	2902	1379880,3900	392953,1000
	2903	1379876,3900	392945,1000
	2904	1379873,9000	392940,1300
	2905	1379872,4700	392936,5700
	2906	1379869,3700	392928,8500
	2907	1379863,0500	392917,1000
	2908	1379844,2300	392875,9000
	2909	1379841,9700	392870,3800
	2910	1379840,7500	392867,4200
	2911	1379839,4400	392864,0600
	2912	1379837,0700	392857,9700
	2913	1379834,7400	392852,0800
	2914	1379833,8300	392849,4300

Сведения о характерных точках границ объекта	№ точки	Координаты	
		X	Y
	2915	1379832,8000	392846,4300
	2916	1379831,7800	392841,6400
	2917	1379831,0100	392838,0200
	2918	1379828,1800	392824,7300
	2919	1379826,9500	392812,7100
	2920	1379826,7100	392810,3100
	2921	1379826,4200	392806,8200
	2922	1379825,2800	392792,6400
	2923	1379824,5600	392783,8400
	2924	1379823,9000	392775,8200
	2925	1379823,3300	392765,3600
	2926	1379819,9700	392704,5900
	2927	1379819,4400	392695,4800
	2928	1379818,8100	392684,4500
	2929	1379818,1800	392672,5600
	2930	1379817,7500	392664,4200
	2931	1379817,6100	392651,6100
	2932	1379816,2200	392650,9200
	2933	1379815,6800	392641,4100
	2934	1379817,4500	392639,9700
	2935	1379815,9500	392623,4800
	2936	1379815,6800	392619,3100
	2937	1379814,5600	392607,5300
	2938	1379813,4600	392595,8200
	2939	1379813,1500	392592,5200
	2940	1379812,2600	392592,4000
	2941	1379812,2400	392592,2500
	2942	1379811,8600	392588,9000
	2943	1379812,3400	392588,5000
	2944	1379812,7100	392588,1800
	2945	1379812,5100	392586,4700
	2946	1379812,1100	392583,1100
	2947	1379811,8700	392581,3500
	2948	1379811,3800	392577,7000
	2949	1379809,9800	392567,4100
	2950	1379809,8800	392566,6700
	2951	1379808,9200	392561,4000
	2952	1379807,9600	392556,1300
	2953	1379805,2300	392548,2800
	2954	1379803,5100	392550,3400
	2955	1379784,0900	392573,5300
	2956	1379780,9200	392577,4700
	2957	1379766,9500	392567,4000
	2958	1379754,2000	392582,6500
	2959	1379701,4900	392656,6300

Сведения о характерных точках границ объекта	№ точки	Координаты	
		X	Y
	2960	1379683,4600	392670,2800
	2961	1379657,7000	392673,1600
	2962	1379627,7500	392663,8300
	2963	1379598,7300	392692,7000
	2964	1379583,7800	392708,3600
	2965	1379548,6000	392746,3700
	2966	1379510,5900	392787,0500
	2967	1379468,4300	392832,5000
	2968	1379431,1000	392872,6200
	2969	1379431,5332	392873,0856
	2970	1379369,4299	392938,4550
	2971	1379369,1300	392938,1500
	2972	1379356,7200	392950,2100
	2973	1379348,7600	392958,6100
	2974	1379315,8000	392987,0500
	2975	1379305,2600	392996,4800
	2976	1379310,2656	393000,7309
	2977	1379308,4508	393002,6411
	2978	1379327,2227	393020,9232
	2979	1379344,8674	393040,2401
	2980	1379353,4473	393066,1466
	2981	1379344,9395	393101,9037
	2982	1379341,0800	393105,6900
	2983	1379343,6332	393107,3942
	2984	1379341,4893	393116,4044
	2985	1379288,6374	393174,2416
	2986	1379282,6600	393168,6100
	2987	1379234,1600	393221,9100
	2988	1379240,0295	393227,4346
	2989	1379234,3850	393233,6114
	2990	1379245,4568	393242,7431
	2837	1379148,6214	393347,7745
	2991	1379184,1522	393310,0252
	2992	1379215,0651	393276,7100
	2993	1379247,2785	393242,0439
	2994	1379251,3482	393238,0938
	2995	1379251,4385	393238,1912
	2996	1379251,5600	393238,3300
	2997	1379269,6600	393255,3900
	2998	1379288,5221	393272,4775
	2999	1379299,7391	393282,6410
	3000	1379234,3501	393355,5099
	3001	1379202,7149	393326,8454
	3002	1379194,4943	393319,4013
	3003	1379187,8135	393313,3405

Сведения о характерных точках границ объекта	№ точки	Координаты	
		X	Y
	2991	1379184,1522	393310,0252
	3004	1379439,6100	392958,6700
	3005	1379440,3200	392944,6401
	3006	1379471,7700	392911,2900
	3007	1379471,8100	392908,0600
	3008	1379453,8406	392892,5158
	3009	1379455,0200	392884,2900
	3010	1379468,1700	392863,2000
	3011	1379475,7697	392854,8413
	3012	1379508,6200	392818,7100
	3013	1379533,4000	392797,2900
	3014	1379562,8100	392794,4800
	3015	1379599,0600	392797,4300
	3016	1379628,4200	392804,2200
	3017	1379650,2500	392830,6000
	3018	1379655,0600	392840,1800
	3019	1379651,6500	392853,4100
	3020	1379616,4000	392877,7000
	3021	1379595,3200	392886,1400
	3022	1379575,0700	392886,0900
	3023	1379558,0581	392896,3850
	3024	1379546,4000	392903,4400
	3025	1379527,9700	392913,1900
	3026	1379518,3700	392926,8300
	3027	1379513,9000	392945,0400
	3028	1379498,4300	392956,7500
	3029	1379489,5600	392969,4200
	3030	1379463,8400	392974,6300
	3031	1379448,1600	392968,0000
	3004	1379439,6100	392958,6700
	3032	1379440,1485	393152,0045
	3033	1379440,3082	393149,9878
	3034	1379441,1437	393147,2202
	3035	1379442,1915	393144,3470
	3036	1379443,2730	393142,4682
	3037	1379445,4939	393139,1777
	3038	1379447,8288	393136,9449
	3039	1379450,9249	393134,7390
	3040	1379453,9008	393132,9974
	3041	1379454,8059	393133,1661
	3042	1379456,1728	393133,8855
	3043	1379457,4166	393135,2553
	3044	1379458,4145	393136,8078
	3045	1379459,3541	393139,0117
	3046	1379460,6045	393142,1056

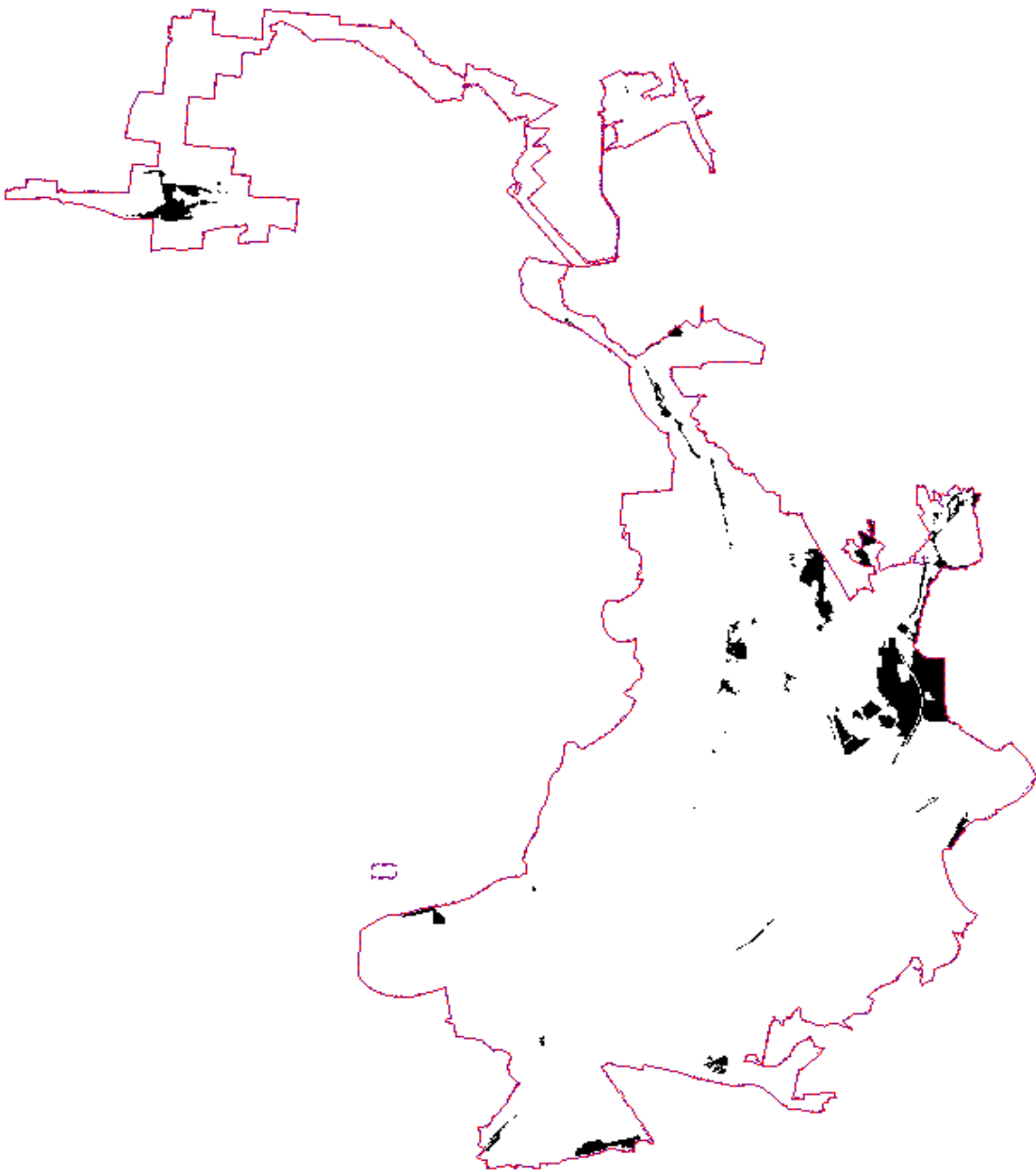
Сведения о характерных точках границ объекта	№ точки	Координаты	
		X	Y
	3047	1379463,3432	393147,5669
	3048	1379464,9004	393150,7431
	3049	1379465,7599	393152,8837
	3050	1379466,3115	393155,0197
	3051	1379466,6004	393157,3848
	3052	1379466,3994	393158,9039
	3053	1379465,0715	393160,9963
	3054	1379462,4791	393163,1166
	3055	1379458,8554	393164,8330
	3056	1379455,2231	393166,0369
	3057	1379451,1977	393166,4272
	3058	1379448,2687	393166,1195
	3059	1379445,1244	393165,0320
	3060	1379443,7285	393164,0793
	3061	1379441,5910	393159,6054
	3062	1379440,7323	393156,3310
	3063	1379440,2871	393153,5753
	3032	1379440,1485	393152,0045
	3064	1379612,0000	393017,7600
	3065	1379613,7500	393002,3000
	3066	1379618,9100	392983,5700
	3067	1379617,0300	392962,6000
	3068	1379622,7000	392902,9900
	3069	1379622,7582	392902,4813
	3070	1379623,9200	392892,3300
	3071	1379626,1824	392888,2038
	3072	1379630,0500	392881,1500
	3073	1379647,6100	392865,5100
	3074	1379656,8100	392864,4400
	3075	1379666,7000	392866,8700
	3076	1379674,6400	392873,2000
	3077	1379676,4200	392883,4000
	3078	1379681,0893	392893,9884
	3079	1379678,7126	392896,5779
	3080	1379673,8000	392901,9300
	3081	1379665,6700	392926,2900
	3082	1379663,6732	392930,9706
	3083	1379655,1200	392951,0200
	3084	1379658,4400	392969,2900
	3085	1379658,6900	392978,8000
	3086	1379652,1700	392996,0200
	3087	1379641,1200	393010,5400
	3088	1379641,3500	393017,6000
	3089	1379638,4800	393022,4100
	3090	1379634,6600	393024,1700

Сведения о характерных точках границ объекта	№ точки	Координаты	
		X	Y
	3091	1379630,4900	393023,9800
	3092	1379626,6500	393027,0800
	3093	1379622,4100	393029,4600
	3094	1379615,0000	393027,6000
	3064	1379612,0000	393017,7600
	3095	1379613,6500	392706,0900
	3096	1379619,1000	392699,4300
	3097	1379625,0100	392692,9700
	3098	1379632,4700	392698,8800
	3099	1379626,5700	392705,6000
	3100	1379620,7700	392711,9400
	3095	1379613,6500	392706,0900
	3101	1379639,9700	392802,1500
	3102	1379641,2100	392791,3700
	3103	1379658,8100	392768,5100
	3104	1379687,8900	392737,7900
	3105	1379717,9200	392712,8800
	3106	1379754,5000	392690,8600
	3107	1379781,8700	392688,2600
	3108	1379794,8700	392695,7800
	3109	1379800,9000	392706,2200
	3110	1379803,3000	392715,4400
	3111	1379809,6800	392725,1600
	3112	1379810,3200	392739,6200
	3113	1379807,3500	392742,5700
	3114	1379804,8900	392750,2800
	3115	1379799,6700	392759,6500
	3116	1379796,8000	392767,6700
	3117	1379770,8700	392790,5000
	3118	1379722,7300	392827,1100
	3119	1379708,9700	392833,3200
	3120	1379695,7400	392836,3200
	3121	1379686,1700	392833,0200
	3122	1379677,8400	392828,3200
	3123	1379669,9900	392823,8800
	3124	1379657,5500	392818,5900
	3125	1379646,3000	392811,3500
	3126	1379642,0500	392806,9900
	3101	1379639,9700	392802,1500
	3127	1379762,5400	392647,0800
	3128	1379770,8300	392646,5800
	3129	1379771,0100	392649,5700
	3130	1379762,7300	392650,0700
	3127	1379762,5400	392647,0800
	3131	1379771,1300	392610,4300

Сведения о характерных точках границ объекта	№ точки	Координаты	
		X	Y
	3132	1379773,8300	392610,1300
	3133	1379773,1900	392604,3700
	3134	1379776,4500	392600,7700
	3135	1379779,7600	392603,4900
	3136	1379783,6700	392602,9700
	3137	1379784,3400	392607,9600
	3138	1379788,7700	392611,5300
	3139	1379785,0900	392615,9800
	3140	1379786,0700	392626,0400
	3141	1379787,6400	392625,8900
	3142	1379787,9700	392629,3400
	3143	1379786,4300	392629,5000
	3144	1379787,1400	392636,7600
	3145	1379780,8400	392644,1200
	3146	1379777,5200	392641,4500
	3147	1379774,3000	392641,7100
	3131	1379771,1300	392610,4300
	3148	1379812,3300	392934,4500
	3149	1379812,9772	392932,6004
	3150	1379817,2626	392920,3609
	3151	1379822,3600	392922,1600
	3152	1379826,8300	392920,1200
	3153	1379828,6100	392923,8500
	3154	1379829,8200	392924,3100
	3155	1379830,7700	392923,4800
	3156	1379834,6700	392925,0000
	3157	1379834,8700	392926,2500
	3158	1379839,6200	392928,0800
	3159	1379836,7600	392935,9600
	3160	1379837,3300	392937,2200
	3161	1379838,6200	392937,3900
	3162	1379840,2500	392940,9400
	3163	1379839,6100	392941,9800
	3164	1379840,2200	392943,3100
	3165	1379848,2500	392946,2000
	3166	1379847,2100	392948,8400
	3167	1379849,6400	392949,6800
	3168	1379846,1700	392959,1300
	3169	1379842,8600	392958,2100
	3170	1379841,9900	392961,4500
	3171	1379825,8200	392955,4900
	3172	1379826,7200	392952,9900
	3173	1379826,4300	392952,4000
	3174	1379823,9500	392953,5200
	3175	1379823,7300	392953,0500

Сведения о характерных точках границ объекта	№ точки	Координаты	
		X	Y
	3176	1379821,7800	392954,0000
	3177	1379819,3418	392948,9661
	3178	1379816,3647	392942,8078
	3179	1379818,0500	392942,0300
	3180	1379816,8600	392939,4100
	3148	1379812,3300	392934,4500
	3181	1379796,7300	392768,0000
	3182	1379796,7256	392768,0048
	3183	1379673,8000	392901,9300

Графическое описание местоположения границ
территориальной зоны садово-дачных участков и коллективных садов (Р-5)
(наименование объекта, местоположение которого описано)

Сведения об объекте	
Местоположение объекта	Самарская область, городской округ Самара, город Самара
Площадь объекта, кв.м	21488377
План границ объекта	
	

Сведения о местоположении границ объекта			
Система координат	МСК-63, зона 1, координаты математические		
Сведения о характерных точках границ объекта	№ точки	Координаты	
		X	Y
	1	1351724,3800	417915,0400
	2	1351733,3267	417915,5997
	3	1351733,2900	417918,0700
	4	1351772,5264	417916,5852
	5	1351778,4600	417916,6100
	6	1351778,4708	417916,3602
	7	1351782,4400	417916,2100
	8	1351782,5000	417900,7100
	9	1351779,1389	417900,8856
	10	1351780,4500	417870,5200
	11	1351762,8000	417869,2400
	12	1351763,1000	417858,3000
	13	1351900,7600	417867,1800
	14	1351907,5300	417867,3200
	15	1351934,0100	417866,1200
	16	1351973,6000	417877,8900
	17	1352005,2200	417881,5900
	18	1352024,1900	417880,1400
	19	1352041,7100	417877,6900
	20	1352065,9200	417866,6900
	21	1352138,7200	417864,6400
	22	1352177,3611	417880,9549
	23	1352155,6800	417882,0800
	24	1352188,3400	417897,1400
	25	1352215,9100	417943,5500
	26	1352216,7100	417944,1900
	27	1352221,5000	417939,4900
	28	1352225,7000	417943,7800
	29	1352224,8300	417944,6300
	30	1352225,0300	417944,8300
	31	1352221,6500	417948,1500
	32	1352241,5500	417964,1100
	33	1352276,0200	417990,4700
	34	1352351,8100	417989,1800
	35	1352354,0300	417944,7200
	36	1352356,4700	417895,7800
	37	1352383,9700	417892,4300
	38	1352384,8500	417872,2400
	39	1352409,8000	417873,1700
	40	1352436,3500	417870,9900
	41	1352461,4600	417868,6100
	42	1352481,8700	417869,6900
	43	1352483,6000	417872,4000

Сведения о характерных точках границ объекта	№ точки	Координаты	
		X	Y
	44	1352485,2600	417891,7000
	45	1352490,0300	417918,2500
	46	1352492,5710	417939,3008
	47	1352493,7400	417955,4100
	48	1352571,8100	418036,1200
	49	1352574,7800	418069,3600
	50	1352575,9995	418068,8764
	51	1352586,6800	418079,5000
	52	1352652,8000	418033,1600
	53	1352663,7281	418028,5393
	54	1352685,4687	418026,9559
	55	1352694,4185	418030,6385
	56	1352876,7188	418105,6146
	57	1352876,7178	418105,6449
	58	1352877,5639	418105,9927
	59	1352873,1700	418152,0200
	60	1352971,4501	418166,0863
	61	1353038,4179	418176,8004
	62	1353032,2181	418243,7408
	63	1353062,0259	418244,2756
	64	1353062,4558	418244,3148
	65	1353062,4559	418244,2820
	66	1353101,4899	418247,8650
	67	1353127,7452	418253,8778
	68	1353140,2834	418255,5051
	69	1353172,8573	418259,6819
	70	1353173,0641	418277,9985
	71	1353173,5894	418301,7809
	72	1353195,1868	418302,9033
	73	1353217,9225	418304,8228
	74	1353234,0970	418308,7549
	75	1353237,0574	418318,1508
	76	1353242,9958	418337,1030
	77	1353254,9620	418337,5116
	78	1353256,6215	418337,5664
	79	1353257,1454	418338,6544
	80	1353259,2015	418342,9659
	81	1353262,6509	418343,0474
	82	1353262,7414	418341,9882
	83	1353263,2500	418342,0000
	84	1353263,3700	418340,5900
	85	1353263,6149	418337,7087
	86	1353282,2670	418340,8796
	87	1353280,8342	418348,4197
	88	1353286,7518	418349,9983

Сведения о характерных точках границ объекта	№ точки	Координаты	
		X	Y
	89	1353288,8324	418347,9789
	90	1353289,9225	418347,9852
	91	1353314,1759	418409,0687
	92	1353361,0248	418394,3248
	93	1353382,0205	418404,9400
	94	1353382,3530	418403,4347
	95	1353411,9382	418421,5695
	96	1353408,4842	418437,2110
	97	1353393,1384	418482,3107
	98	1353380,3742	418522,6480
	99	1353401,5468	418528,7851
	100	1353398,6723	418536,4236
	101	1353395,8710	418543,8433
	102	1353389,0680	418546,2044
	103	1353388,7900	418545,4600
	104	1353385,0500	418546,7600
	105	1353384,8724	418547,6606
	106	1353384,4598	418547,8038
	107	1353377,9443	418580,9330
	108	1353377,5942	418586,7215
	109	1353360,4400	418587,7300
	110	1353334,5800	418601,9300
	111	1353331,6500	418603,5400
	112	1353331,4945	418604,3568
	113	1353331,0656	418604,5925
	114	1353328,4250	418618,4614
	115	1353326,8716	418651,5146
	116	1353327,6239	418661,2977
	117	1353327,7010	418662,2891
	118	1353330,5332	418679,6046
	119	1353331,2399	418684,0118
	120	1353331,8517	418687,7659
	121	1353326,6272	418730,9062
	122	1353326,5166	418731,6147
	123	1353326,5074	418731,6408
	124	1353324,7115	418742,6599
	125	1353319,8752	418771,8433
	126	1353315,1656	418790,5267
	127	1353302,7166	418839,9004
	128	1353283,8718	418890,2590
	129	1353272,3152	418962,9505
	130	1353268,5060	418986,3082
	131	1353265,1620	419001,2812
	132	1353256,0290	419042,2528
	133	1353249,2330	419072,7372

Сведения о характерных точках границ объекта	№ точки	Координаты	
		X	Y
	134	1353246,7461	419083,8923
	135	1353239,9800	419114,3772
	136	1353239,9061	419114,7466
	137	1353236,2008	419133,7145
	138	1353228,0671	419175,4212
	139	1353218,3409	419225,3157
	140	1353218,2575	419226,2311
	141	1353217,7656	419232,3684
	142	1353218,1635	419235,8651
	143	1353216,2395	419256,8904
	144	1353209,6835	419286,0282
	145	1353196,0343	419334,0638
	146	1353177,8422	419429,8308
	147	1353161,2528	419506,6680
	148	1353153,4439	419540,6781
	149	1353135,1568	419586,5041
	150	1353107,8383	419715,5872
	151	1353101,9500	419715,3600
	152	1353101,7186	419716,4881
	153	1353101,3878	419716,4751
	154	1353100,8206	419719,2073
	155	1353093,8436	419743,7179
	156	1353091,0839	419749,3887
	157	1353088,0800	419752,5600
	158	1353065,3700	419755,4000
	159	1353061,0600	419755,5500
	160	1353060,9618	419756,6491
	161	1353060,4880	419756,6653
	162	1353060,2790	419759,0449
	163	1353008,4800	419761,7800
	164	1353008,1200	419757,3500
	165	1352993,6200	419757,8500
	166	1352971,7000	419757,3000
	167	1352950,2100	419755,7000
	168	1352932,3700	419757,2400
	169	1352912,1600	419757,9100
	170	1352899,0500	419755,6000
	171	1352886,1800	419755,2300
	172	1352849,2900	419756,6200
	173	1352831,5400	419758,2100
	174	1352812,8700	419755,5500
	175	1352796,1000	419751,0600
	176	1352778,8100	419744,4500
	177	1352752,7000	419739,3000
	178	1352734,4500	419732,3300

Сведения о характерных точках границ объекта	№ точки	Координаты	
		X	Y
	179	1352722,7300	419726,1000
	180	1352711,0000	419719,8900
	181	1352700,7600	419718,0500
	182	1352699,1200	419717,7600
	183	1352690,0400	419717,5400
	184	1352680,4800	419719,8700
	185	1352680,4900	419719,1000
	186	1352675,0800	419719,9900
	187	1352671,2300	419691,0300
	188	1352631,0500	419691,5000
	189	1352547,6700	419690,7600
	190	1352539,1200	419693,5900
	191	1352540,4979	419694,0833
	192	1352530,7780	419697,2993
	193	1352509,9229	419711,4509
	194	1352499,7805	419714,1601
	195	1352478,0638	419739,8221
	196	1352464,9517	419755,3163
	197	1352476,8072	419762,3563
	198	1352503,0298	419777,9304
	199	1352522,7296	419789,5966
	200	1352523,0531	419789,7280
	201	1352656,4627	419843,7769
	202	1352657,1430	419844,0522
	203	1352668,4573	419846,5914
	204	1352671,3124	419847,2282
	205	1352672,4967	419847,4919
	206	1352676,4085	419848,3663
	207	1352695,2332	419852,5720
	208	1352726,2574	419857,3858
	209	1352892,5707	419874,9871
	210	1352939,3598	419879,9381
	211	1352946,8286	419880,7288
	212	1352964,2473	419882,5709
	213	1352999,0131	419882,6295
	214	1353014,2894	419882,5989
	215	1353014,3755	419882,5987
	216	1353017,3165	419882,3238
	217	1353074,4318	419876,9835
	218	1353089,0185	419875,6204
	219	1353095,9360	419874,9729
	220	1353099,0692	419874,3505
	221	1353105,3356	419873,1038
	222	1353119,1795	419870,3398
	223	1353124,3459	419869,3066

Сведения о характерных точках границ объекта	№ точки	Координаты	
		X	Y
	224	1353125,9019	419868,9908
	225	1353126,1808	419868,9339
	226	1353126,7146	419868,7934
	227	1353128,6219	419868,2902
	228	1353135,6909	419866,4353
	229	1353157,5308	419860,6900
	230	1353192,7576	419848,6232
	231	1353254,8393	419820,4840
	232	1353277,7415	419807,2231
	233	1353286,3878	419802,2211
	234	1353294,0975	419796,9751
	235	1353306,0964	419788,8275
	236	1353318,0932	419780,6789
	237	1353342,8490	419760,8394
	238	1353350,5596	419754,6593
	239	1353379,6976	419727,6888
	240	1353394,8461	419711,8917
	241	1353407,8916	419698,2837
	242	1353421,5402	419681,7942
	243	1353426,2070	419676,1480
	244	1353429,1175	419672,6254
	245	1353451,9229	419640,3794
	246	1353451,9261	419640,3749
	247	1353455,6919	419631,8444
	248	1353424,2172	419624,0044
	249	1353421,2955	419629,8209
	250	1353403,4967	419634,8202
	251	1353404,4200	419633,6100
	252	1353386,8900	419638,5400
	253	1353375,8300	419625,0200
	254	1353358,0600	419638,8200
	255	1353338,6700	419629,4900
	256	1353330,4700	419622,6900
	257	1353326,4200	419625,0200
	258	1353256,2800	419547,9800
	259	1353255,2100	419532,5500
	260	1353254,8700	419531,6200
	261	1353251,1100	419473,5500
	262	1353250,3000	419447,7100
	263	1353257,2600	419411,9200
	264	1353273,1500	419363,5000
	265	1353278,9700	419345,7900
	266	1353287,1000	419325,1300
	267	1353294,8814	419305,3219
	268	1353302,8097	419296,8695

Сведения о характерных точках границ объекта	№ точки	Координаты	
		X	Y
	269	1353302,8742	419296,3187
	270	1353303,3900	419295,7700
	271	1353303,7766	419292,2811
	272	1353308,1442	419283,8966
	273	1353311,2415	419280,3995
	274	1353309,4200	419282,4600
	275	1353321,7717	419276,5126
	276	1353325,3513	419275,6013
	277	1353388,7938	419270,8868
	278	1353389,0616	419269,8222
	279	1353389,3600	419269,8000
	280	1353394,0697	419252,4768
	281	1353420,3888	419251,4477
	282	1353420,3400	419255,0000
	283	1353425,5361	419254,0690
	284	1353426,1130	419260,0214
	285	1353452,4199	419258,7692
	286	1353451,3600	419264,2400
	287	1353454,4611	419264,2705
	288	1353453,9319	419269,1682
	289	1353535,9378	419269,8317
	290	1353546,1956	419268,0944
	291	1353554,0984	419268,6824
	292	1353570,6473	419272,3199
	293	1353653,4934	419262,9240
	294	1353734,1385	419259,5964
	295	1353743,7262	419252,4981
	296	1353745,1523	419251,4392
	297	1353750,9879	419247,1154
	298	1353751,7923	419246,5194
	299	1353753,6468	419245,1437
	300	1353826,6840	419247,7447
	301	1353826,7929	419247,7480
	302	1353849,1674	419248,4102
	303	1353874,2153	419238,1519
	304	1353891,3129	419231,1557
	305	1353894,5477	419230,1419
	306	1353900,9689	419228,1281
	307	1353901,6637	419227,9105
	308	1353902,8793	419227,5275
	309	1353930,5943	419218,8293
	310	1353938,1605	419217,1718
	311	1353944,4824	419215,7859
	312	1353944,8580	419215,7044
	313	1353944,9119	419215,6923

Сведения о характерных точках границ объекта	№ точки	Координаты	
		X	Y
	314	1353945,5762	419215,5421
	315	1353945,9074	419215,4671
	316	1353946,8707	419215,2614
	317	1353946,9760	419215,2380
	318	1353947,0804	419215,2135
	319	1353970,3710	419210,1110
	320	1353970,4666	419210,0900
	321	1353970,9641	419209,9798
	322	1353972,1281	419209,7271
	323	1353993,5272	419203,3551
	324	1354007,7599	419202,6873
	325	1354020,1819	419201,4140
	326	1354021,6428	419201,2642
	327	1354022,1452	419201,2121
	328	1354027,3738	419200,6695
	329	1354032,2822	419200,1727
	330	1354047,5184	419198,6096
	331	1354090,4423	419194,2091
	332	1354103,1289	419193,7597
	333	1354109,3159	419193,5396
	334	1354111,7022	419193,4542
	335	1354114,2095	419193,3635
	336	1354245,8339	419188,7262
	337	1354275,6318	419187,6684
	338	1354275,6321	419187,6715
	339	1354290,2098	419187,1556
	340	1354291,3557	419187,1150
	341	1354291,6416	419187,1050
	342	1354297,3610	419186,9045
	343	1354406,1772	419183,0629
	344	1354550,4728	419177,9687
	345	1354568,4399	419177,3391
	346	1354585,5089	419176,7401
	347	1354627,2070	419175,9930
	348	1354652,0673	419174,3525
	349	1354686,0689	419171,2602
	350	1354719,9173	419171,0651
	351	1354724,5427	419170,0838
	352	1354749,4675	419164,7947
	353	1354755,2115	419163,6939
	354	1354756,1971	419163,5048
	355	1354799,7516	419155,1120
	356	1354815,7407	419151,0207
	357	1354831,7298	419146,9284
	358	1354864,3807	419138,5739

Сведения о характерных точках границ объекта	№ точки	Координаты	
		X	Y
	359	1354875,2676	419134,9056
	360	1354883,6212	419132,0897
	361	1354886,4458	419131,1416
	362	1354888,8685	419130,3276
	363	1354891,9748	419129,2738
	364	1354895,7745	419128,0002
	365	1354898,3680	419127,1287
	366	1354909,1444	419123,4888
	367	1354913,0547	419122,1769
	368	1354920,7650	419119,5714
	369	1355013,1016	419082,7818
	370	1355015,5366	419081,8079
	371	1355148,6534	419028,7636
	372	1355153,3422	419026,8932
	373	1355215,6445	419002,0678
	374	1355216,9022	419001,5665
	375	1355240,3924	418992,4751
	376	1355242,0986	418991,8598
	377	1355242,8159	418991,6001
	378	1355288,1293	418973,1836
	379	1355290,0310	418972,4218
	380	1355395,7901	418930,2714
	381	1355398,8687	418929,0465
	382	1355372,1398	418869,2956
	383	1355372,9100	418868,9600
	384	1355368,6500	418859,4400
	385	1355352,7200	418846,2900
	386	1355334,8600	418847,1600
	387	1355310,1500	418855,5500
	388	1355310,4403	418856,2983
	389	1355309,6632	418856,5624
	390	1355316,2824	418873,6065
	391	1355266,8200	418885,7900
	392	1355258,1500	418888,3000
	393	1355254,6400	418877,6800
	394	1355220,5600	418891,8500
	395	1355173,9700	418892,5200
	396	1355105,6500	418918,5500
	397	1355105,8419	418919,3055
	398	1355105,1641	418919,5638
	399	1355114,7334	418957,2738
	400	1355091,7785	418972,0542
	401	1355083,0698	418974,5348
	402	1355078,1120	418948,6325
	403	1355078,7900	418948,5600

Сведения о характерных точках границ объекта	№ точки	Координаты	
		X	Y
	404	1355073,6300	418921,6000
	405	1355033,2000	418937,4700
	406	1355033,6783	418938,0959
	407	1355032,7080	418938,4766
	408	1355047,2763	418957,5476
	409	1354960,8608	418967,5304
	410	1354906,5231	418988,1337
	411	1354883,0418	418987,9134
	412	1354882,0241	418977,0261
	413	1354808,8399	418982,3954
	414	1354770,6240	418989,6767
	415	1354764,3274	418976,6303
	416	1354753,3225	418945,9802
	417	1354754,8617	418934,9095
	418	1354755,2000	418935,1000
	419	1354755,5225	418932,8065
	420	1354776,5198	418926,3525
	421	1354776,7902	418925,4006
	422	1354777,0200	418925,3300
	423	1354802,8300	418834,5400
	424	1354799,9900	418799,1600
	425	1354799,6700	418795,2400
	426	1354798,1700	418776,4600
	427	1354785,8200	418752,7300
	428	1354726,8000	418725,6500
	429	1354711,3000	418727,2800
	430	1354700,9500	418718,3800
	431	1354664,0900	418707,9500
	432	1354630,4000	418710,4300
	433	1354621,3700	418711,1000
	434	1354588,2400	418713,1900
	435	1354560,1300	418723,5300
	436	1354551,6900	418726,6300
	437	1354500,9400	418745,3200
	438	1354501,2533	418746,0392
	439	1354500,4120	418746,3490
	440	1354507,4002	418762,3783
	441	1354499,6400	418764,7100
	442	1354473,8300	418755,3100
	443	1354441,6600	418767,1400
	444	1354433,1600	418771,0100
	445	1354365,9800	418805,5100
	446	1354366,2583	418806,1212
	447	1354365,4483	418806,5372
	448	1354373,2710	418823,7218

Сведения о характерных точках границ объекта	№ точки	Координаты	
		X	Y
	449	1354334,4265	418826,0029
	450	1354334,4263	418826,0001
	451	1354335,0300	418825,9600
	452	1354330,9600	418775,9100
	453	1354261,8500	418804,6400
	454	1354249,7100	418821,4600
	455	1354238,7700	418812,3900
	456	1354218,4100	418821,6300
	457	1354218,6000	418822,3319
	458	1354217,8794	418822,6589
	459	1354222,4197	418839,4599
	460	1354217,6944	418841,3838
	461	1354215,5200	418841,4600
	462	1354190,6400	418851,5800
	463	1354190,8585	418852,3102
	464	1354190,0972	418852,6202
	465	1354205,3076	418903,4412
	466	1354112,1600	418957,7500
	467	1354102,1700	418947,9900
	468	1354076,3700	418963,0700
	469	1354076,7870	418963,5680
	470	1354075,8318	418964,1270
	471	1354092,0009	418983,4395
	472	1354024,2800	419032,1500
	473	1354024,5413	419032,6351
	474	1354023,7513	419033,2034
	475	1354038,0771	419059,8122
	476	1354012,4480	419079,0589
	477	1354012,3900	419078,4400
	478	1353965,3400	419113,7800
	479	1353941,5300	419080,2100
	480	1353902,2800	419128,3400
	481	1353902,3940	419128,6005
	482	1353901,7327	419129,4116
	483	1353913,1946	419155,5776
	484	1353875,7717	419184,7849
	485	1353866,4492	419162,4707
	486	1353867,2800	419162,1000
	487	1353812,6100	419031,2300
	488	1353751,4000	418895,6200
	489	1353745,6800	418904,7200
	490	1353730,0700	418907,0800
	491	1353721,4800	418906,1600
	492	1353719,2600	418881,5500
	493	1353718,6119	418881,5930

Сведения о характерных точках границ объекта	№ точки	Координаты	
		X	Y
	494	1353703,5274	418714,2851
	495	1353699,0242	418662,6431
	496	1353710,1665	418660,1338
	497	1353722,5457	418657,3459
	498	1353733,0300	418694,6000
	499	1353780,2800	418671,0200
	500	1353810,7900	418649,3700
	501	1353804,3343	418623,5375
	502	1353854,2968	418619,0660
	503	1353854,1763	418614,8561
	504	1353871,7700	418612,1500
	505	1353864,2000	418576,5800
	506	1353865,8417	418576,0635
	507	1353868,0887	418576,2135
	508	1353935,0566	418555,0985
	509	1353934,9391	418554,2846
	510	1353935,6200	418554,0700
	511	1353928,8400	418507,0900
	512	1353936,6300	418492,5300
	513	1353935,6267	418488,2453
	514	1353980,7547	418482,0762
	515	1354014,5135	418518,7868
	516	1354022,3783	418546,0494
	517	1354043,5450	418579,3916
	518	1354046,9795	418604,6076
	519	1354062,3569	418599,6161
	520	1354080,2668	418593,8221
	521	1354090,9360	418590,3690
	522	1354086,9700	418593,2600
	523	1354050,1800	418620,1600
	524	1354052,7900	418636,4200
	525	1354078,5300	418625,6100
	526	1354076,6500	418617,2300
	527	1354115,5000	418596,7600
	528	1354111,4100	418580,2400
	529	1354110,8900	418576,2500
	530	1354110,8400	418575,8600
	531	1354110,5172	418576,0953
	532	1354109,5170	418569,3838
	533	1354108,0986	418559,8708
	534	1354108,6100	418553,7473
	535	1354154,0407	418547,5838
	536	1354157,4271	418565,9679
	537	1354161,7196	418582,6151
	538	1354197,6232	418574,7892

Сведения о характерных точках границ объекта	№ точки	Координаты	
		X	Y
	539	1354216,4936	418581,0419
	540	1354269,4674	418568,0596
	541	1354269,2988	418567,0266
	542	1354273,0300	418566,1800
	543	1354266,9900	418523,6200
	544	1354246,1400	418526,5600
	545	1354244,2300	418527,3300
	546	1354239,0900	418527,1400
	547	1354250,4300	418466,1200
	548	1354237,4800	418453,3000
	549	1354228,2500	418453,5000
	550	1354228,1021	418454,5061
	551	1354227,7032	418454,5148
	552	1354219,1107	418513,0148
	553	1354204,9000	418521,4500
	554	1354205,1258	418522,0125
	555	1354204,3550	418522,4696
	556	1354204,6767	418523,2502
	557	1354197,4500	418527,2700
	558	1354195,0600	418514,3100
	559	1354194,4117	418514,7915
	560	1354180,5164	418439,6180
	561	1354177,1818	418422,4550
	562	1354172,8755	418400,0265
	563	1354182,9407	418398,9757
	564	1354187,0300	418437,4400
	565	1354188,8300	418437,0900
	566	1354182,2600	418368,8400
	567	1354190,4500	418368,7100
	568	1354190,1800	418367,3300
	569	1354190,2700	418364,9400
	570	1354189,7556	418359,1889
	571	1354189,9717	418358,9436
	572	1354194,5584	418322,3550
	573	1354194,0025	418308,6641
	574	1354182,9713	418235,9389
	575	1354183,6600	418235,8300
	576	1354177,6300	418196,0500
	577	1354176,9117	418195,9900
	578	1354175,5170	418186,7950
	579	1354183,2947	418185,7108
	580	1354194,9333	418221,4813
	581	1354211,2650	418305,3710
	582	1354243,0411	418299,3339
	583	1354255,1054	418295,8532

Сведения о характерных точках границ объекта	№ точки	Координаты	
		X	Y
	584	1354259,3175	418302,0892
	585	1354265,7100	418318,9000
	586	1354287,2000	418350,6700
	587	1354301,2808	418346,6528
	588	1354301,5991	418347,1466
	589	1354310,1432	418344,9736
	590	1354358,7053	418330,7053
	591	1354369,1266	418320,0288
	592	1354371,8447	418317,5088
	593	1354390,8294	418329,5043
	594	1354400,1535	418334,7144
	595	1354458,4126	418370,3804
	596	1354472,3482	418378,2298
	597	1354544,9173	418383,2433
	598	1354569,1672	418384,9054
	599	1354595,7005	418384,3511
	600	1354601,3320	418382,9848
	601	1354619,8919	418387,9226
	602	1354667,0561	418391,5969
	603	1354661,8124	418417,2536
	604	1354684,0683	418428,5378
	605	1354702,0451	418437,0276
	606	1354705,0086	418438,1720
	607	1354726,3671	418446,5923
	608	1354727,7685	418443,8327
	609	1354756,4942	418461,9246
	610	1354779,9362	418447,3416
	611	1354800,8374	418404,6252
	612	1354787,5374	418385,1144
	613	1354788,7400	418385,1100
	614	1354772,7600	418361,6700
	615	1354762,3800	418316,7700
	616	1354758,7600	418308,2500
	617	1354756,3300	418305,5700
	618	1354750,6300	418302,3800
	619	1354742,9300	418301,7700
	620	1354724,5900	418298,5800
	621	1354723,6700	418298,2900
	622	1354725,6700	418280,3800
	623	1354723,9200	418279,6100
	624	1354719,1700	418278,8700
	625	1354710,5300	418277,5500
	626	1354680,6900	418279,3800
	627	1354679,9100	418278,9200
	628	1354680,1990	418280,3685

Сведения о характерных точках границ объекта	№ точки	Координаты	
		X	Y
	629	1354680,1579	418280,3710
	630	1354575,5498	418218,5687
	631	1354529,1075	418191,9807
	632	1354461,9460	418163,7334
	633	1354481,7198	418118,1497
	634	1354486,7000	418100,1005
	635	1354451,2422	418106,8728
	636	1354492,0075	418080,8960
	637	1354421,6473	418047,8300
	638	1354426,0373	418031,1181
	639	1354500,7900	418050,0500
	640	1354508,0800	418051,8900
	641	1354512,5900	417979,1600
	642	1354514,6900	417960,1600
	643	1354453,3400	417962,7100
	644	1354351,3500	417939,8700
	645	1354351,6558	417941,0500
	646	1354298,3347	417929,1077
	647	1354230,2059	417894,6347
	648	1354234,5716	417828,6172
	649	1354282,5488	417821,3715
	650	1354429,2064	417872,3591
	651	1354480,3421	417906,8186
	652	1354518,9838	417908,5453
	653	1354519,2284	417907,7569
	654	1354520,4900	417907,8200
	655	1354520,5300	417907,4500
	656	1354535,5500	417857,0100
	657	1354546,3000	417820,8900
	658	1354564,1900	417768,8100
	659	1354566,1200	417747,9300
	660	1354566,4000	417743,9500
	661	1354470,9018	417723,1657
	662	1354470,6010	417723,0980
	663	1354471,1000	417722,0700
	664	1354452,2600	417704,3200
	665	1354450,8000	417704,3600
	666	1354450,5700	417704,7200
	667	1354418,8700	417706,1200
	668	1354360,5700	417702,4600
	669	1354298,7500	417692,6300
	670	1354298,8600	417691,2300
	671	1354283,3100	417676,8600
	672	1354289,3300	417699,8000
	673	1354289,6122	417700,8774

Сведения о характерных точках границ объекта	№ точки	Координаты	
		X	Y
	674	1353990,2119	417664,5704
	675	1353981,7330	417665,0540
	676	1353955,3052	417662,5593
	677	1353955,2818	417664,1292
	678	1353950,2288	417664,2639
	679	1353952,4162	417643,0124
	680	1353928,9716	417641,6824
	681	1353903,6284	417635,5332
	682	1353819,5981	417640,5106
	683	1353805,5790	417643,7100
	684	1353765,2705	417636,2994
	685	1353765,2697	417636,3001
	686	1353765,2697	417636,3001
	687	1353765,2705	417636,2994
	688	1353750,3519	417627,2951
	689	1353655,4322	417631,4199
	690	1353537,1417	417643,3375
	691	1353330,1929	417689,5292
	692	1353288,0416	417700,4725
	693	1353283,8988	417689,8786
	694	1353155,9329	417719,4653
	695	1353161,9198	417757,9620
	696	1353175,8510	417769,4521
	697	1353186,3439	417778,1103
	698	1353193,5862	417784,0794
	699	1353197,6866	417787,4613
	700	1353190,1406	417839,3787
	701	1353192,4563	417842,2659
	702	1353151,4193	417885,4855
	703	1353149,6268	417897,2882
	704	1353147,7315	417909,7672
	705	1353113,3460	417900,3450
	706	1353104,3340	417915,2110
	707	1353102,2972	417918,5709
	708	1353090,6447	417894,8054
	709	1353087,4997	417893,7583
	710	1353096,8340	417852,6997
	711	1353146,4301	417848,2387
	712	1353169,6720	417836,3431
	713	1353171,7331	417833,6133
	714	1353179,2831	417828,3450
	715	1353180,1932	417826,3382
	716	1353183,3359	417814,8028
	717	1353181,0263	417814,7484
	718	1353148,4795	417814,7828

Сведения о характерных точках границ объекта	№ точки	Координаты	
		X	Y
	719	1353148,1133	417796,4239
	720	1353144,0869	417795,4636
	721	1353144,8352	417788,2134
	722	1353147,3889	417759,8460
	723	1353147,3876	417759,8460
	724	1353076,0478	417758,3315
	725	1353036,4100	417755,6597
	726	1352938,3756	417751,3464
	727	1352936,0600	417748,4600
	728	1352919,8600	417747,9000
	729	1352920,2379	417720,1951
	730	1352892,0417	417726,8857
	731	1352870,8519	417724,1030
	732	1352845,9763	417721,3172
	733	1352831,5101	417719,6971
	734	1352833,2969	417748,7669
	735	1352730,6721	417746,0935
	736	1352628,1103	417753,1349
	737	1352550,4214	417754,0091
	738	1352235,5683	417757,6043
	739	1352317,8100	417814,1600
	740	1352180,0900	417811,8800
	741	1352200,8886	417820,6159
	742	1352183,1400	417820,1900
	743	1352155,1000	417811,4000
	744	1352141,1400	417807,9400
	745	1352141,1200	417807,1300
	746	1352131,5500	417805,9200
	747	1352117,8900	417804,2500
	748	1352012,1800	417811,2100
	749	1352011,5300	417818,3100
	750	1352014,0800	417818,0700
	751	1352004,6500	417834,0500
	752	1351996,2200	417837,6100
	753	1351942,7981	417825,2508
	754	1351958,4600	417823,7900
	755	1351965,8200	417823,0300
	756	1351892,4800	417810,9800
	757	1351732,7400	417807,1600
	758	1351732,7847	417810,2970
	759	1351732,0700	417810,2900
	760	1351732,3100	417826,7600
	761	1351733,3900	417854,7600
	762	1351733,3700	417857,3300
	763	1351733,1100	417884,2000

Сведения о характерных точках границ объекта	№ точки	Координаты	
		X	Y
	764	1351732,9300	417886,1800
	765	1351724,8800	417886,1200
	1	1351724,3800	417915,0400
	766	1354764,5700	418974,8700
	767	1354765,0200	418977,8800
	768	1354765,9000	418977,8200
	769	1354764,8300	418975,6000
	766	1354764,5700	418974,8700
	770	1354795,2984	418754,4096
	771	1354806,5174	418775,4010
	772	1354810,6357	418825,8421
	773	1354840,7546	418823,6210
	774	1354840,4464	418822,6697
	775	1354841,2600	418822,6100
	776	1354832,8800	418796,7400
	777	1354831,8100	418793,4200
	778	1354817,1000	418748,0300
	779	1354797,1900	418753,0400
	780	1354795,9700	418753,7000
	781	1354796,2247	418754,1763
	770	1354795,2984	418754,4096
	782	1354803,9363	418310,2233
	783	1354833,1711	418337,7647
	784	1354835,6200	418343,9024
	785	1354840,3674	418343,4631
	786	1354846,7064	418348,9787
	787	1354843,5433	418369,2554
	788	1354848,1214	418380,1658
	789	1354851,9980	418411,2796
	790	1354853,1983	418414,6282
	791	1354862,9878	418440,1298
	792	1354864,4434	418443,9216
	793	1354879,0409	418441,5989
	794	1354878,7899	418447,6963
	795	1354865,6077	418450,0987
	796	1354865,4400	418449,2300
	797	1354864,6600	418449,3700
	798	1354858,3100	418450,5200
	799	1354850,7700	418453,3500
	800	1354845,8000	418455,2100
	801	1354846,4129	418455,7879
	802	1354827,5338	418462,8646
	803	1354825,1989	418463,1598
	804	1354824,4194	418464,1740
	805	1354824,4711	418466,3595

Сведения о характерных точках границ объекта	№ точки	Координаты	
		X	Y
	806	1354824,6796	418475,1745
	807	1354824,7391	418493,9789
	808	1354826,9581	418515,5260
	809	1354835,4950	418533,9370
	810	1354839,2257	418544,6645
	811	1354851,4414	418580,5392
	812	1354856,3591	418581,5274
	813	1354897,7500	418575,2936
	814	1354925,6785	418567,0387
	815	1354927,6774	418565,1281
	816	1354934,9714	418562,4084
	817	1354945,5738	418557,4226
	818	1354959,1745	418558,2867
	819	1354965,7030	418550,4326
	820	1354970,1786	418561,6415
	821	1355018,3263	418568,3840
	822	1355042,4508	418555,1341
	823	1355051,9012	418551,0586
	824	1355061,3279	418547,3115
	825	1355069,4879	418543,9512
	826	1355119,0797	418527,3684
	827	1355125,0324	418527,0469
	828	1355132,5929	418524,3609
	829	1355134,0539	418523,8419
	830	1355142,6609	418520,7387
	831	1355160,1463	418514,5663
	832	1355190,2695	418504,6838
	833	1355237,6210	418487,0968
	834	1355237,9230	418489,6418
	835	1355256,6410	418483,9900
	836	1355255,8854	418480,3280
	837	1355289,4000	418467,7155
	838	1355330,4632	418454,1043
	839	1355352,9609	418442,3289
	840	1355352,9718	418441,6003
	841	1355353,2349	418441,4626
	842	1355373,2361	418445,5919
	843	1355389,4726	418454,7549
	844	1355418,2124	418457,8162
	845	1355475,4244	418485,8351
	846	1355474,4949	418492,5635
	847	1355482,1658	418499,9064
	848	1355483,9839	418517,0188
	849	1355503,5888	418514,7308
	850	1355545,7296	418500,5377

Сведения о характерных точках границ объекта	№ точки	Координаты	
		X	Y
	851	1355551,6035	418497,6028
	852	1355551,9430	418492,4779
	853	1355552,4065	418490,4302
	854	1355552,4200	418491,5000
	855	1355553,2060	418488,0448
	856	1355556,7373	418488,0975
	857	1355589,1694	418481,6701
	858	1355595,6699	418477,0262
	859	1355595,5361	418476,4892
	860	1355596,1500	418476,0500
	861	1355591,4946	418457,3908
	862	1355598,3964	418459,8636
	863	1355604,9200	418459,0407
	864	1355605,5394	418463,1108
	865	1355611,1544	418461,5042
	866	1355636,1018	418457,9757
	867	1355636,0196	418457,0793
	868	1355636,5800	418457,0000
	869	1355635,9241	418449,8391
	870	1355660,3861	418442,5850
	871	1355674,8868	418434,6798
	872	1355685,3729	418432,3842
	873	1355685,1265	418431,5773
	874	1355685,8500	418431,4200
	875	1355678,6600	418407,8800
	876	1355656,4000	418412,0900
	877	1355630,9900	418411,8700
	878	1355606,6700	418408,6200
	879	1355606,1900	418409,5900
	880	1355606,1902	418409,5915
	881	1355606,1879	418409,5912
	882	1355587,7815	418412,1671
	883	1355588,2600	418411,2000
	884	1355569,4600	418415,1800
	885	1355556,0800	418414,8100
	886	1355555,9983	418415,7978
	887	1355555,5958	418415,7866
	888	1355555,4693	418417,3300
	889	1355554,6700	418417,2900
	890	1355554,5814	418418,2853
	891	1355554,1785	418418,2660
	892	1355553,8961	418421,4890
	893	1355546,8600	418420,2200
	894	1355546,8104	418421,2708
	895	1355546,3734	418421,1921

Сведения о характерных точках границ объекта	№ точки	Координаты	
		X	Y
	896	1355529,1000	418421,8793
	897	1355529,1100	418420,9200
	898	1355529,8400	418413,9100
	899	1355522,2800	418411,0700
	900	1355522,2571	418412,2158
	901	1355521,7941	418412,0417
	902	1355512,9779	418411,8111
	903	1355500,3168	418412,3233
	904	1355500,8217	418396,5858
	905	1355481,8434	418396,0354
	906	1355482,0700	418396,0400
	907	1355482,0600	418395,0500
	908	1355476,3800	418392,8300
	909	1355474,2500	418391,9900
	910	1355459,9700	418386,3800
	911	1355459,4324	418387,3556
	912	1355432,4094	418387,3655
	913	1355432,4100	418387,3600
	914	1355432,8900	418386,3900
	915	1355407,2600	418388,3700
	916	1355387,4400	418388,2400
	917	1355356,7000	418390,1900
	918	1355356,5374	418391,1483
	919	1355354,5729	418391,2731
	920	1355354,2310	418402,7902
	921	1355337,6239	418403,0525
	922	1355333,2954	418401,9026
	923	1355319,4743	418398,2308
	924	1355304,7448	418397,1429
	925	1355307,1598	418388,2562
	926	1355292,6187	418386,0609
	927	1355292,3046	418395,1173
	928	1355283,0545	418393,5967
	929	1355269,9468	418391,2607
	930	1355251,7936	418388,5593
	931	1355228,7643	418388,2157
	932	1355228,5179	418381,9409
	933	1355219,2404	418379,6430
	934	1355208,4010	418378,6601
	935	1355197,8979	418377,4552
	936	1355197,8270	418374,9017
	937	1355182,9630	418371,5593
	938	1355170,3989	418369,7325
	939	1355157,2394	418368,8550
	940	1355154,3898	418366,7821

Сведения о характерных точках границ объекта	№ точки	Координаты	
		X	Y
	941	1355153,2454	418363,7145
	942	1355125,1423	418363,5552
	943	1355125,0343	418364,7638
	944	1355114,7855	418361,1302
	945	1355106,0440	418357,7692
	946	1355106,1302	418362,7834
	947	1355106,2394	418369,6264
	948	1355085,2487	418367,9809
	949	1355085,0890	418368,6287
	950	1355063,8002	418364,9204
	951	1355059,8738	418360,4101
	952	1355061,3100	418360,4900
	953	1355058,4800	418357,2400
	954	1355049,0700	418352,3500
	955	1355032,3600	418347,8700
	956	1355018,5100	418346,6500
	957	1354992,7800	418356,7000
	958	1354994,5451	418356,7975
	959	1354980,8456	418362,1523
	960	1354976,5299	418367,1689
	961	1354969,1659	418361,3079
	962	1354947,7261	418352,0419
	963	1354948,0200	418351,0500
	964	1354956,4800	418354,6900
	965	1354956,6800	418354,7000
	966	1354946,1100	418350,1400
	967	1354945,8300	418347,5900
	968	1354926,5900	418342,2200
	969	1354900,9300	418336,9200
	970	1354879,3000	418333,5600
	971	1354880,4000	418328,3300
	972	1354879,3100	418326,3200
	973	1354876,8100	418321,6900
	974	1354863,2700	418316,9600
	975	1354847,4500	418311,4000
	976	1354839,9900	418311,4600
	977	1354815,3800	418303,6400
	978	1354812,0300	418301,5500
	979	1354806,6400	418307,0100
	980	1354804,4600	418309,2300
	981	1354804,6960	418309,4523
	782	1354803,9363	418310,2233
	982	1355596,1800	418922,5000
	983	1355615,1600	418959,1400
	984	1355621,3300	418972,7700

Сведения о характерных точках границ объекта	№ точки	Координаты	
		X	Y
	985	1355619,1800	418977,4500
	986	1355623,2900	418980,7200
	987	1355647,7400	418972,8900
	988	1355653,4100	418970,7900
	989	1355653,5700	418971,3600
	990	1355657,9600	418969,8400
	991	1355659,6800	418969,0000
	992	1355654,7300	418955,6600
	993	1355648,8900	418946,3000
	994	1355626,9400	418904,0500
	982	1355596,1800	418922,5000
	995	1355611,7300	419211,6300
	996	1355620,9500	419336,8000
	997	1355723,5900	419329,2900
	998	1355708,7800	419191,8200
	999	1355707,7600	419191,7900
	1000	1355680,2700	419190,0400
	1001	1355663,4100	419187,5100
	1002	1355633,9700	419182,0300
	1003	1355634,2700	419182,7300
	1004	1355619,4600	419186,2800
	1005	1355611,7600	419196,1500
	1006	1355611,7500	419197,6900
	1007	1355612,0700	419197,6100
	1008	1355612,0700	419196,7100
	1009	1355631,9400	419192,0800
	1010	1355636,9400	419190,9200
	1011	1355641,2400	419208,0900
	1012	1355640,5700	419208,2000
	1013	1355640,7900	419209,1000
	1014	1355634,5700	419210,1500
	995	1355611,7300	419211,6300
	1015	1355652,4500	418915,4200
	1016	1355653,0000	418916,7200
	1017	1355671,9200	418961,4400
	1018	1355672,6600	418963,1900
	1019	1355678,6200	418961,2800
	1020	1355682,5400	418960,0200
	1021	1355692,8000	418956,7400
	1022	1355693,7700	418954,3900
	1023	1355694,2900	418953,1300
	1024	1355682,0100	418905,1400
	1025	1355681,6600	418903,7600
	1015	1355652,4500	418915,4200
	1026	1355692,8500	418929,9100

Сведения о характерных точках границ объекта	№ точки	Координаты	
		X	Y
	1027	1355694,8700	418937,5000
	1028	1355696,1800	418935,4100
	1029	1355725,2300	418928,1800
	1030	1355723,5300	418920,7100
	1031	1355736,8100	418916,3700
	1032	1355734,6500	418910,8500
	1033	1355741,8500	418907,7400
	1034	1355745,2800	418906,7800
	1035	1355757,9100	418904,9100
	1036	1355754,5000	418895,4000
	1037	1355730,6500	418902,9000
	1038	1355718,5700	418873,3200
	1039	1355695,9500	418879,6900
	1040	1355704,9500	418916,6500
	1041	1355700,0700	418918,9700
	1042	1355702,7500	418926,7000
	1043	1355696,8300	418928,7500
	1026	1355692,8500	418929,9100
	1044	1355971,6300	418869,5700
	1045	1355975,9200	418902,4600
	1046	1355978,0100	418902,3000
	1047	1355978,1900	418902,1300
	1048	1355992,0700	418901,4000
	1049	1355991,9100	418899,7600
	1050	1356014,0500	418897,4600
	1051	1356015,7900	418869,9600
	1052	1356010,1800	418870,4000
	1053	1356009,1100	418866,7200
	1054	1355975,4400	418869,6600
	1044	1355971,6300	418869,5700
	1055	1356051,5700	418882,4200
	1056	1356052,6900	418894,5400
	1057	1356079,3800	418892,1900
	1058	1356080,3500	418868,8200
	1059	1356077,5400	418866,8000
	1060	1356055,9600	418866,8100
	1055	1356051,5700	418882,4200
	1061	1363509,0640	387040,3290
	1062	1363509,7360	387059,5790
	1063	1363510,3340	387076,6570
	1064	1363510,6260	387084,9970
	1065	1363630,9050	387113,6060
	1066	1363908,6480	387202,1480
	1067	1363975,1290	387226,9930
	1068	1364126,1770	387277,2830

Сведения о характерных точках границ объекта	№ точки	Координаты	
		X	Y
	1069	1364125,8160	387277,5090
	1070	1364237,3270	387317,1120
	1071	1364340,6360	387350,7360
	1072	1364383,2250	387347,1260
	1073	1364435,7480	387384,6550
	1074	1364657,4600	387416,7020
	1075	1364799,7480	387428,0720
	1076	1364807,7534	387428,7086
	1077	1364884,1007	387434,8078
	1078	1364907,6790	387436,7000
	1079	1364940,8100	387439,3430
	1080	1364946,8030	387439,8170
	1081	1364944,6750	387385,3960
	1082	1364974,2704	387387,9398
	1083	1364979,1090	387347,8050
	1084	1364979,5650	387317,4730
	1085	1364979,6460	387312,1920
	1086	1364980,1846	387275,8334
	1087	1364981,0070	387220,8060
	1088	1365040,4840	387206,8740
	1089	1365057,2340	387219,8250
	1090	1365078,4580	387215,9120
	1091	1365107,3810	387231,5560
	1092	1365126,7660	387242,0350
	1093	1365152,3196	387217,0322
	1094	1365170,2010	387199,5420
	1095	1365205,0992	387165,3902
	1096	1365393,1690	386981,3740
	1097	1365381,0862	386864,9274
	1098	1365380,6710	386860,9160
	1099	1365380,1042	386855,4641
	1100	1365372,4541	386781,7369
	1101	1365371,4730	386772,2580
	1102	1365370,1517	386759,5480
	1103	1365365,1400	386711,2480
	1104	1365130,2963	386705,7671
	1105	1365090,1060	386704,8240
	1106	1365069,2556	386704,3425
	1107	1364930,3670	386701,1010
	1108	1364922,6910	386718,9830
	1109	1364911,9420	386729,9360
	1110	1364907,1529	386732,4575
	1111	1364906,2150	386732,9510
	1112	1364894,3340	386739,2070
	1113	1364877,2920	386746,3610

Сведения о характерных точках границ объекта	№ точки	Координаты	
		X	Y
	1114	1364871,3320	386755,7890
	1115	1364871,1640	386766,9000
	1116	1364876,6540	386789,2160
	1117	1364877,3250	386815,1670
	1118	1364871,1130	386841,5390
	1119	1364867,1420	386858,9380
	1120	1364852,2570	386864,0080
	1121	1364864,8860	387339,7530
	1122	1364817,7130	387328,6600
	1123	1364781,4030	387320,1340
	1124	1364727,1750	387307,3880
	1125	1363847,5180	387100,6890
	1126	1363824,3000	387119,6500
	1127	1363796,2830	387117,1280
	1128	1363761,0490	387102,3060
	1129	1363731,6780	387084,4020
	1130	1363728,9260	387082,5120
	1131	1363707,7340	387067,9770
	1132	1363700,5940	387066,2870
	1133	1363674,5948	387060,1613
	1134	1363552,4150	387031,3460
	1135	1363541,2860	387039,2120
	1136	1363523,7880	387041,0770
	1061	1363509,0640	387040,3290
	1137	1366972,9270	376844,2041
	1138	1366973,5601	376845,5474
	1139	1366983,8368	376850,0511
	1140	1367002,3516	376864,3900
	1141	1367034,0061	376897,1470
	1142	1367046,8485	376904,4578
	1143	1367077,7971	376938,4437
	1144	1367085,0777	376946,5439
	1145	1367085,3702	376946,2502
	1146	1367091,4300	376952,1800
	1147	1367093,5218	376954,2231
	1148	1367094,0077	376954,6987
	1149	1367094,0082	376954,6982
	1150	1367094,0100	376954,7000
	1151	1367098,3827	376950,2188
	1152	1367108,0746	376960,2425
	1153	1367144,4744	376926,5703
	1154	1367133,1020	376914,4840
	1155	1367118,7680	376899,2490
	1156	1367098,3383	376877,5387
	1157	1367086,3178	376864,7667

Сведения о характерных точках границ объекта	№ точки	Координаты	
		X	Y
	1158	1367076,8200	376855,3209
	1159	1367073,2600	376851,7810
	1160	1367023,0980	376802,3160
	1161	1367011,3879	376788,9698
	1162	1367021,4477	376801,1298
	1137	1366972,9270	376844,2041
	1163	1367083,4122	376798,4675
	1164	1367158,6768	376884,5198
	1165	1367181,5810	376910,7060
	1166	1367195,7812	376926,5941
	1167	1367230,6807	376965,6396
	1168	1367246,2539	376983,0553
	1169	1367317,7076	377062,1564
	1170	1367377,5904	377131,1129
	1171	1367382,2857	377136,5175
	1172	1367384,1520	377138,6630
	1173	1367389,7478	377145,1124
	1174	1367406,0764	377163,9242
	1175	1367414,9253	377173,4980
	1176	1367414,9255	377173,4984
	1177	1367414,9260	377173,4990
	1178	1367439,5380	377203,8820
	1179	1367473,2890	377245,5320
	1180	1367525,4040	377309,8410
	1181	1367526,6890	377311,4360
	1182	1367550,0670	377342,1980
	1183	1367583,3660	377384,7390
	1184	1367613,3320	377420,9140
	1185	1367613,9617	377420,3680
	1186	1367615,2882	377419,2141
	1187	1367632,1798	377440,5742
	1188	1367639,3900	377449,6910
	1189	1367650,3800	377463,1850
	1190	1367651,9236	377465,0813
	1191	1367652,5988	377465,9097
	1192	1367658,4639	377473,1108
	1193	1367659,1760	377473,9850
	1194	1367660,1540	377475,1860
	1195	1367660,5991	377475,7322
	1196	1367661,7136	377477,0978
	1197	1367662,0146	377476,8556
	1198	1367662,6040	377476,3800
	1199	1367662,9912	377476,8207
	1200	1367667,5515	377482,0058
	1201	1367673,2364	377488,4519

Сведения о характерных точках границ объекта	№ точки	Координаты	
		X	Y
	1202	1367676,7412	377492,4409
	1203	1367677,8500	377493,7020
	1204	1367679,8460	377495,9620
	1205	1367680,1076	377496,2600
	1206	1367684,4582	377501,2117
	1207	1367686,3015	377503,2978
	1208	1367686,6619	377503,7047
	1209	1367694,9597	377496,5575
	1210	1367695,8983	377497,7024
	1211	1367698,4980	377500,8710
	1212	1367698,7640	377501,2070
	1213	1367699,1090	377501,6276
	1214	1367700,0284	377502,7443
	1215	1367702,0001	377505,0088
	1216	1367703,2940	377506,4920
	1217	1367704,1580	377507,7917
	1218	1367705,2790	377509,4739
	1219	1367720,8089	377497,2441
	1220	1367730,1376	377489,4324
	1221	1367730,0590	377485,6430
	1222	1367691,9970	377389,3160
	1223	1367689,7410	377388,2140
	1224	1367679,7700	377381,4580
	1225	1367679,3855	377380,4388
	1226	1367677,2714	377379,1007
	1227	1367705,6608	377287,4707
	1228	1367706,4237	377282,4987
	1229	1367704,3837	377279,9028
	1230	1367663,6972	377227,4067
	1231	1367611,2150	377176,9741
	1232	1367607,3910	377169,1320
	1233	1367595,0314	377170,0441
	1234	1367577,8955	377163,5173
	1235	1367506,1625	377088,7295
	1236	1367524,6750	377073,0360
	1237	1367515,1678	377064,6825
	1238	1367497,3995	377079,5933
	1239	1367262,3821	376834,5674
	1240	1367174,7572	376723,3652
	1163	1367083,4122	376798,4675
	1241	1367145,0082	377013,5593
	1242	1367170,3140	377041,8356
	1243	1367198,4482	377075,9184
	1244	1367211,3292	377088,9920
	1245	1367211,8385	377091,3735

Сведения о характерных точках границ объекта	№ точки	Координаты	
		X	Y
	1246	1367214,4430	377094,1755
	1247	1367215,3854	377093,4099
	1248	1367217,9047	377096,1538
	1249	1367250,9256	377132,1189
	1250	1367274,2472	377159,4967
	1251	1367283,5972	377170,3383
	1252	1367300,8890	377189,8800
	1253	1367308,9532	377199,7622
	1254	1367316,7139	377209,1998
	1255	1367324,8038	377219,3624
	1256	1367329,7666	377225,5940
	1257	1367332,8395	377234,6750
	1258	1367290,2404	377269,5913
	1259	1367325,4465	377314,5742
	1260	1367419,0216	377427,1162
	1261	1367560,6488	377595,2689
	1262	1367616,7344	377661,3708
	1263	1367621,9413	377667,9737
	1264	1367627,5945	377675,7504
	1265	1367631,0161	377681,9131
	1266	1367633,0989	377687,6355
	1267	1367648,7565	377673,9403
	1268	1367667,8224	377694,0928
	1269	1367705,6092	377729,4845
	1270	1367777,8023	377805,7502
	1271	1367815,0554	377842,2754
	1272	1367842,1031	377873,8216
	1273	1367858,6555	377891,1646
	1274	1367921,6498	377953,7553
	1275	1367967,2191	377987,8103
	1276	1368025,3425	378020,6958
	1277	1368025,3400	378020,7000
	1278	1368027,4468	378021,5523
	1279	1368073,3689	378040,2387
	1280	1368106,2381	378057,5063
	1281	1368114,9640	378043,8695
	1282	1368097,1872	378029,6543
	1283	1368093,7120	378026,8760
	1284	1368082,5323	378017,2593
	1285	1368062,5094	378000,0371
	1286	1368028,7494	377968,7675
	1287	1368022,6035	377962,3846
	1288	1368011,0914	377950,8383
	1289	1367996,2140	377935,9220
	1290	1367981,9432	377919,7387

Сведения о характерных точках границ объекта	№ точки	Координаты	
		X	Y
	1291	1367969,9818	377906,1788
	1292	1367967,9491	377904,1152
	1293	1367965,2800	377901,4110
	1294	1367821,5030	377729,9340
	1295	1367806,3670	377711,8468
	1296	1367771,3076	377669,9597
	1297	1367750,0963	377644,5279
	1298	1367746,8710	377640,6620
	1299	1367699,3930	377584,9856
	1300	1367663,2075	377542,5527
	1301	1367660,2296	377538,9133
	1302	1367647,6460	377523,5380
	1303	1367641,3100	377515,7920
	1304	1367636,1616	377509,4996
	1305	1367635,2026	377508,3283
	1306	1367633,6001	377506,3660
	1307	1367628,8780	377500,5860
	1308	1367626,3920	377497,5570
	1309	1367625,6489	377496,6437
	1310	1367624,4272	377495,1450
	1311	1367618,5701	377488,1763
	1312	1367551,4486	377408,2756
	1313	1367514,3700	377364,1420
	1314	1367496,0430	377343,0740
	1315	1367495,7125	377342,6916
	1316	1367494,8809	377341,7331
	1317	1367492,6140	377343,6626
	1318	1367488,6120	377347,0710
	1319	1367488,6110	377347,0698
	1320	1367487,2170	377345,2420
	1321	1367484,0876	377341,1251
	1322	1367469,4600	377321,8820
	1323	1367446,8986	377293,6560
	1324	1367439,6331	377284,5679
	1325	1367391,4165	377225,4249
	1326	1367345,7620	377169,4260
	1327	1367285,2190	377089,7720
	1328	1367236,7311	377031,5748
	1329	1367190,2810	376975,8289
	1241	1367145,0082	377013,5593
	1330	1368286,6722	378208,7672
	1331	1368296,2173	378216,3551
	1332	1368302,1494	378222,9948
	1333	1368303,9139	378220,9044
	1334	1368310,4201	378225,2279

Сведения о характерных точках границ объекта	№ точки	Координаты	
		X	Y
	1335	1368312,9810	378221,0160
	1336	1368334,2868	378238,9973
	1337	1368349,7613	378256,9916
	1338	1368353,1140	378268,3724
	1339	1368384,2354	378292,0226
	1340	1368396,6269	378301,1514
	1341	1368395,3385	378304,0379
	1342	1368406,0844	378318,3121
	1343	1368413,9748	378323,6602
	1344	1368435,4816	378334,5250
	1345	1368434,0296	378337,2431
	1346	1368442,8627	378340,6127
	1347	1368488,2839	378348,4304
	1348	1368493,1972	378336,2994
	1349	1368472,1296	378321,0410
	1350	1368469,1340	378315,9319
	1351	1368469,3557	378312,1992
	1352	1368466,9659	378305,4388
	1353	1368472,5839	378297,5802
	1354	1368308,5370	378181,7240
	1355	1368307,5590	378181,0340
	1356	1368304,1505	378186,0776
	1357	1368295,3117	378195,9376
	1330	1368286,6722	378208,7672
	1358	1369071,7673	388214,4030
	1359	1369077,0712	388224,9341
	1360	1369087,1446	388244,9483
	1361	1369096,9460	388264,4182
	1362	1369105,4755	388281,3187
	1363	1369117,1041	388304,3566
	1364	1369122,3987	388314,8376
	1365	1369137,1242	388344,1529
	1366	1369149,7711	388368,6562
	1367	1369168,6557	388357,1958
	1368	1369250,5689	388308,4284
	1369	1369269,3887	388297,2870
	1370	1369270,7309	388296,4868
	1371	1369187,6949	388142,9887
	1372	1369186,3522	388143,8188
	1373	1369165,8092	388156,4948
	1374	1369148,0622	388167,4621
	1375	1369109,9135	388191,0176
	1376	1369092,0757	388202,0336
	1358	1369071,7673	388214,4030
	1377	1369374,1722	381595,4430

Сведения о характерных точках границ объекта	№ точки	Координаты	
		X	Y
	1378	1369437,1222	381619,5882
	1379	1369439,9488	381628,3920
	1380	1369425,9646	381691,1925
	1381	1369434,5931	381697,3551
	1382	1369441,8828	381692,6598
	1383	1369514,9279	381685,1765
	1384	1369516,4156	381711,8814
	1385	1369529,6559	381720,5385
	1386	1369574,5839	381718,6310
	1387	1369578,8603	381769,8455
	1388	1369584,0268	381825,6246
	1389	1369584,0301	381826,8723
	1390	1369594,6927	381826,6859
	1391	1369594,3880	381823,3180
	1392	1369598,5009	381823,4934
	1393	1369598,5021	381823,4918
	1394	1369612,4520	381824,0810
	1395	1369615,8900	381824,2490
	1396	1369619,6750	381824,3910
	1397	1369621,3800	381805,4220
	1398	1369619,5330	381805,3160
	1399	1369616,1570	381805,1410
	1400	1369612,4570	381804,9501
	1401	1369632,5378	381778,2690
	1402	1369637,0626	381759,3705
	1403	1369638,5877	381748,0618
	1404	1369640,4400	381747,9670
	1405	1369641,0310	381747,9450
	1406	1369641,7500	381741,2620
	1407	1369643,9510	381720,4720
	1408	1369642,3216	381720,3760
	1409	1369644,4476	381704,6122
	1410	1369634,6709	381700,5833
	1411	1369635,5820	381695,6920
	1412	1369625,8730	381695,5170
	1413	1369625,8119	381696,9327
	1414	1369609,6548	381690,2746
	1415	1369608,3301	381667,5084
	1416	1369615,4740	381665,6340
	1417	1369609,8130	381626,9150
	1418	1369581,4679	381632,3682
	1419	1369581,4652	381632,3661
	1420	1369578,3830	381632,9590
	1421	1369578,2505	381629,8793
	1422	1369574,6693	381627,1090

Сведения о характерных точках границ объекта	№ точки	Координаты	
		X	Y
	1423	1369577,5333	381613,2046
	1424	1369577,5100	381612,6620
	1425	1369576,5180	381590,5390
	1426	1369575,4340	381569,3030
	1427	1369584,6680	381570,6951
	1428	1369588,7270	381571,3070
	1429	1369589,6210	381561,9090
	1430	1369594,7640	381533,9790
	1431	1369594,6800	381531,5920
	1432	1369594,4466	381531,6174
	1433	1369597,8100	381525,9930
	1434	1369600,8780	381525,9960
	1435	1369619,8180	381525,9960
	1436	1369619,3470	381503,8840
	1437	1369618,6280	381480,3750
	1438	1369618,0110	381461,8660
	1439	1369615,7368	381461,8008
	1440	1369615,5382	381457,8188
	1441	1369614,6750	381440,5100
	1442	1369616,8680	381440,7030
	1443	1369616,5800	381421,4090
	1444	1369615,2810	381421,2080
	1445	1369614,7823	381413,6788
	1446	1369613,9340	381400,8710
	1447	1369608,3240	381400,1080
	1448	1369608,2760	381399,9620
	1449	1369591,5340	381397,7720
	1450	1369591,8606	381386,4873
	1451	1369591,8602	381386,4868
	1452	1369592,2556	381372,8279
	1453	1369563,4470	381369,0570
	1454	1369564,8754	381354,4752
	1455	1369559,2236	381347,7706
	1456	1369541,7620	381346,9020
	1457	1369533,0481	381346,6612
	1458	1369514,9490	381346,1610
	1459	1369514,0150	381364,1990
	1460	1369513,2859	381378,5647
	1461	1369511,9640	381380,6987
	1462	1369499,7540	381380,3830
	1463	1369498,8488	381401,8715
	1464	1369492,1762	381412,6435
	1465	1369488,3340	381412,6380
	1466	1369488,2513	381418,9799
	1467	1369487,9800	381439,7690

Сведения о характерных точках границ объекта	№ точки	Координаты	
		X	Y
	1468	1369486,3630	381439,7390
	1469	1369475,2289	381440,0028
	1470	1369475,2260	381440,0074
	1471	1369468,4810	381440,1700
	1472	1369469,1297	381449,8491
	1473	1369470,3350	381467,8330
	1474	1369464,5312	381468,0063
	1475	1369463,7145	381472,6379
	1476	1369462,3395	381474,5377
	1477	1369455,4400	381474,8600
	1478	1369455,9219	381483,4044
	1479	1369456,8630	381500,0920
	1480	1369443,5308	381500,5242
	1481	1369431,2880	381500,9210
	1482	1369424,8820	381501,1250
	1483	1369422,2070	381508,8230
	1484	1369437,9350	381508,2555
	1485	1369437,9340	381508,2569
	1486	1369437,5150	381508,2720
	1487	1369437,0732	381509,4461
	1488	1369422,7720	381529,2050
	1489	1369414,0183	381541,0190
	1490	1369414,1470	381554,9740
	1491	1369410,8730	381555,3390
	1492	1369380,0160	381596,2220
	1493	1369375,0276	381594,2388
	1377	1369374,1722	381595,4430
	1494	1370442,6700	413257,8500
	1495	1370442,7928	413258,1541
	1496	1370453,6800	413285,1100
	1497	1370464,6900	413312,3700
	1498	1370495,4300	413347,0600
	1499	1370505,6100	413365,1900
	1500	1370513,3100	413360,4500
	1501	1370536,0000	413353,2100
	1502	1370564,8700	413344,0100
	1503	1370567,9300	413343,0200
	1504	1370607,2200	413333,0000
	1505	1370618,6400	413330,0900
	1506	1370635,5100	413325,8000
	1507	1370673,0600	413304,7200
	1508	1370660,7741	413281,9022
	1509	1370658,4784	413277,6385
	1510	1370658,3500	413277,4000
	1511	1370755,5300	413223,0600

Сведения о характерных точках границ объекта	№ точки	Координаты	
		X	Y
	1512	1370784,2300	413211,7100
	1513	1370808,7400	413131,8000
	1514	1370847,9976	413107,1138
	1515	1370806,5355	413076,1003
	1516	1370804,6400	413062,8900
	1517	1370784,9700	413077,5500
	1518	1370784,6400	413081,0100
	1519	1370783,7200	413087,3600
	1520	1370778,6300	413096,2100
	1521	1370771,2100	413109,1100
	1522	1370761,5300	413114,3500
	1523	1370731,0700	413130,8300
	1524	1370656,4000	413166,4700
	1525	1370518,1900	413230,5100
	1526	1370463,0645	413251,5440
	1527	1370456,8900	413253,9000
	1528	1370449,7956	413255,8707
	1494	1370442,6700	413257,8500
	1529	1370952,4169	376688,6920
	1530	1370997,4206	376844,2426
	1531	1371014,8265	376846,8838
	1532	1371040,7121	376841,0146
	1533	1371060,4983	376847,1772
	1534	1371086,5327	376847,4707
	1535	1371109,8893	376853,6334
	1536	1371152,1394	376841,4548
	1537	1371157,1975	376840,7211
	1538	1371160,7679	376840,8679
	1539	1371164,4127	376842,0417
	1540	1371168,2807	376844,6828
	1541	1371170,8842	376847,1772
	1542	1371202,2742	376893,0304
	1543	1371227,5648	376966,5422
	1544	1371266,2445	376990,6060
	1545	1371320,9911	377051,6457
	1546	1371367,3061	377077,2401
	1547	1371429,2884	377114,0558
	1548	1371461,6985	377124,1596
	1549	1371501,9157	377131,7899
	1550	1371542,8313	377142,2056
	1551	1371594,4776	377152,5965
	1552	1371666,8380	377173,0619
	1553	1371707,6859	377181,4347
	1554	1371795,9280	377191,1232
	1555	1371840,9598	377198,4553

Сведения о характерных точках границ объекта	№ точки	Координаты	
		X	Y
	1556	1371853,5594	377197,1632
	1557	1371935,7007	377209,8208
	1558	1371987,2413	377214,6982
	1559	1372055,4283	377220,0795
	1560	1372116,0076	377133,8146
	1561	1372130,2894	377119,1416
	1562	1372155,8775	377106,8162
	1563	1372176,7050	377098,5993
	1564	1372198,7227	377094,4909
	1565	1372221,9305	377094,4909
	1566	1372262,9905	377100,9470
	1567	1372462,3397	377140,8576
	1568	1372650,9776	377174,3121
	1569	1372675,3755	377183,7028
	1570	1372740,2384	377198,3758
	1571	1372787,8442	377215,9835
	1572	1372908,6438	377224,7873
	1573	1372981,1751	377224,7689
	1574	1373044,8478	377240,3223
	1575	1373110,9008	377257,6365
	1576	1373173,3834	377274,3637
	1577	1373238,2463	377293,4386
	1578	1373301,9190	377311,9266
	1579	1373365,8893	377332,4689
	1580	1373431,3472	377357,4130
	1581	1373493,8298	377379,4225
	1582	1373557,2050	377403,7797
	1583	1373599,7527	377420,2135
	1584	1373633,7462	377433,7860
	1585	1373712,2201	377305,8589
	1586	1373703,0070	377297,0730
	1587	1373709,3940	377276,4980
	1588	1373673,0080	377259,2480
	1589	1373613,3173	377232,3496
	1590	1373601,5053	377233,7882
	1591	1373548,3307	377214,4308
	1592	1373538,9470	377207,2430
	1593	1373489,4139	377158,8910
	1594	1373480,1825	377152,8211
	1595	1373436,8588	377110,6855
	1596	1373435,6248	377072,0718
	1597	1373414,2781	376940,8217
	1598	1373408,7946	376922,2589
	1599	1373393,8524	376898,1652
	1600	1373360,9357	376889,1051

Сведения о характерных точках границ объекта	№ точки	Координаты	
		X	Y
	1601	1373346,6611	376900,4062
	1602	1373333,5158	376900,4937
	1603	1373315,5700	376898,2800
	1604	1373314,8617	376900,6179
	1605	1373287,7572	376900,7985
	1606	1373277,6406	376897,2577
	1607	1373223,2385	376879,9206
	1608	1373206,3881	376901,7030
	1609	1373178,5737	376891,5423
	1610	1373160,7372	376951,0217
	1611	1373135,4267	376943,4407
	1612	1373132,1088	376924,2513
	1613	1373077,9022	376906,3045
	1614	1373070,7507	376893,3443
	1615	1373015,2016	376883,3344
	1616	1373003,4562	376891,1161
	1617	1372938,5880	376912,9176
	1618	1372914,0768	376934,2307
	1619	1372885,6180	376976,7168
	1620	1372866,4236	377004,9258
	1621	1372847,6644	377003,9755
	1622	1372840,1435	377041,4872
	1623	1372830,6564	377042,2890
	1624	1372812,0254	377035,9706
	1625	1372813,7390	377026,8420
	1626	1372804,6218	377023,8861
	1627	1372821,8444	376944,2436
	1628	1372792,9836	376934,1425
	1629	1372780,1496	376943,6215
	1630	1372727,2351	376925,3042
	1631	1372717,8627	376923,0907
	1632	1372681,1492	376914,0394
	1633	1372671,6707	376911,8292
	1634	1372665,6513	376911,0769
	1635	1372643,4120	376908,2900
	1636	1372643,4113	376908,2972
	1637	1372630,5611	376906,6911
	1638	1372619,8619	376916,2455
	1639	1372580,2300	376910,5420
	1640	1372573,4271	376909,7646
	1641	1372535,3970	376928,7700
	1642	1372529,8056	376928,7849
	1643	1372531,2400	376919,2980
	1644	1372498,6490	376921,6090
	1645	1372497,2287	376928,8064

Сведения о характерных точках границ объекта	№ точки	Координаты	
		X	Y
	1646	1372492,2067	376928,7047
	1647	1372431,1968	376924,6246
	1648	1372421,8580	376927,0750
	1649	1372334,3761	376940,9988
	1650	1372325,2948	376939,0278
	1651	1372327,3730	376928,0220
	1652	1372331,6290	376900,6610
	1653	1372313,0514	376893,3761
	1654	1372312,9404	376893,1076
	1655	1372315,6059	376873,5621
	1656	1372287,3579	376864,8547
	1657	1372281,2092	376862,8888
	1658	1372233,2194	376843,3142
	1659	1372226,3180	376839,5366
	1660	1372182,4695	376823,1138
	1661	1372126,2723	376805,0687
	1662	1372083,0151	376790,8684
	1663	1372075,0418	376787,3022
	1664	1372031,6692	376765,3583
	1665	1372024,3413	376761,5645
	1666	1371978,1247	376744,7266
	1667	1371970,0167	376742,4302
	1668	1371925,1328	376728,2317
	1669	1371914,8833	376729,7836
	1670	1371856,8476	376720,1772
	1671	1371848,7979	376717,3121
	1672	1371809,5714	376703,0695
	1673	1371810,5480	376697,0350
	1674	1371767,5057	376687,7960
	1675	1371767,4931	376687,7915
	1676	1371761,6535	376685,8721
	1677	1371711,2890	376672,7340
	1678	1371696,7559	376668,2297
	1679	1371640,2371	376646,1004
	1680	1371635,1702	376643,7970
	1681	1371582,2672	376626,7106
	1682	1371571,4470	376616,8230
	1683	1371539,8020	376612,0920
	1684	1371510,7880	376608,0810
	1685	1371510,5712	376608,2512
	1686	1371507,6714	376607,8429
	1687	1371428,2100	376600,2700
	1688	1371419,5410	376599,0620
	1689	1371419,5407	376599,0645
	1690	1371381,2473	376593,7398

Сведения о характерных точках границ объекта	№ точки	Координаты	
		X	Y
	1691	1371373,9148	376591,4658
	1692	1371313,4022	376580,4501
	1693	1371307,5570	376578,6755
	1694	1371279,7796	376572,6822
	1695	1371279,7830	376572,6510
	1696	1371250,0790	376566,2740
	1697	1371246,3117	376568,1653
	1698	1371145,8542	376556,1702
	1699	1371132,0579	376549,0904
	1700	1370993,7991	376531,9909
	1701	1370985,1834	376531,3229
	1702	1370971,6898	376601,0432
	1529	1370952,4169	376688,6920
	1703	1373070,7947	423517,5538
	1704	1373098,5624	423586,3819
	1705	1373136,4244	423514,2673
	1706	1373149,7391	423489,0297
	1707	1373217,6390	423351,4682
	1708	1373221,3130	423354,2660
	1709	1373223,8570	423350,9340
	1710	1373224,7440	423351,5470
	1711	1373230,5800	423343,8490
	1712	1373232,0950	423341,8530
	1713	1373237,8330	423334,2750
	1714	1373232,5770	423329,4430
	1715	1373228,6420	423325,8070
	1716	1373226,7950	423324,1240
	1717	1373220,5966	423318,4146
	1718	1373231,4684	423297,4218
	1719	1373177,5588	423270,3285
	1720	1373140,9618	423284,1211
	1721	1373138,5815	423302,3156
	1722	1373123,4072	423306,1306
	1723	1373111,5057	423317,2821
	1724	1373110,6483	423320,5493
	1725	1373171,4700	423346,6800
	1726	1373170,6400	423439,7400
	1727	1373099,4501	423455,9766
	1728	1373090,7126	423462,6334
	1729	1373075,0356	423484,6287
	1730	1373073,1406	423493,4197
	1731	1373073,1230	423493,4260
	1732	1373073,1327	423493,4565
	1733	1373071,0552	423503,0937
	1734	1373070,8421	423517,3808

Сведения о характерных точках границ объекта	№ точки	Координаты	
		X	Y
	1703	1373070,7947	423517,5538
	1735	1373842,6065	411279,2191
	1736	1373847,3804	411283,0411
	1737	1373858,1493	411272,4607
	1738	1373859,4326	411270,6902
	1739	1373879,4805	411288,7588
	1740	1373886,8733	411307,0396
	1741	1373889,3100	411296,8120
	1742	1373895,4860	411273,1900
	1743	1373905,2610	411249,7310
	1744	1373920,7220	411218,1620
	1745	1373979,9000	411107,6550
	1746	1373994,3570	411082,1960
	1747	1374081,1610	410918,0190
	1748	1374082,1100	410916,2520
	1749	1374115,0960	410856,9730
	1750	1374126,5020	410834,0000
	1751	1374157,9870	410770,5960
	1752	1374172,2550	410740,6180
	1753	1374185,3980	410714,0940
	1754	1374187,0520	410710,9580
	1755	1374189,4680	410706,3450
	1756	1374189,8400	410705,6400
	1757	1374202,1520	410682,2070
	1758	1374206,8050	410673,3450
	1759	1374218,1420	410651,7700
	1760	1374241,4260	410589,4060
	1761	1374244,9330	410580,0400
	1762	1374270,4720	410512,8650
	1763	1374289,7630	410474,3070
	1764	1374341,0310	410372,4280
	1765	1374351,9370	410350,7690
	1766	1374364,6460	410325,4960
	1767	1374365,7450	410323,3210
	1768	1374365,7300	410323,2700
	1769	1374367,0080	410320,5100
	1770	1374367,7530	410320,8849
	1771	1374367,7532	410320,8845
	1772	1374367,9290	410320,9735
	1773	1374371,2310	410322,6350
	1774	1374371,2285	410322,6425
	1775	1374374,3125	410324,2025
	1776	1374377,4036	410325,7661
	1777	1374397,2097	410301,4779
	1778	1374397,2108	410301,4762

Сведения о характерных точках границ объекта	№ точки	Координаты	
		X	Y
	1779	1374397,5901	410300,8418
	1780	1374406,7890	410285,4520
	1781	1374424,8869	410248,1671
	1782	1374431,8455	410233,8287
	1783	1374439,0656	410219,7057
	1784	1374439,8244	410218,2230
	1785	1374458,8490	410181,0480
	1786	1374471,3540	410156,7900
	1787	1374481,9503	410135,6035
	1788	1374490,2692	410118,9692
	1789	1374490,2581	410118,9625
	1790	1374490,2280	410118,9570
	1791	1374483,6879	410115,0016
	1792	1374483,4514	410115,4468
	1793	1374483,4325	410115,4369
	1794	1374482,4320	410114,9170
	1795	1374482,4331	410114,9150
	1796	1374482,4302	410114,9135
	1797	1374483,2229	410113,4030
	1798	1374483,4181	410113,1542
	1799	1374483,5335	410113,0047
	1800	1374483,0441	410112,7073
	1801	1374477,0730	410109,0910
	1802	1374463,3860	410100,7880
	1803	1374463,3988	410100,7676
	1804	1374460,4924	410099,0011
	1805	1374436,4556	410089,7608
	1806	1374446,5428	410072,6470
	1807	1374458,9343	410053,9392
	1808	1374459,8044	410054,6134
	1809	1374473,0461	410036,4364
	1810	1374471,5615	410035,3851
	1811	1374486,2152	410012,6703
	1812	1374501,7317	409983,4732
	1813	1374496,6776	409979,6590
	1814	1374500,7059	409973,1879
	1815	1374502,7673	409974,5299
	1816	1374505,2126	409976,2857
	1817	1374528,6873	409941,9473
	1818	1374531,7123	409943,7958
	1819	1374545,3125	409921,6344
	1820	1374546,5526	409919,7686
	1821	1374542,4212	409916,9984
	1822	1374535,6828	409912,7761
	1823	1374533,5415	409911,4339

Сведения о характерных точках границ объекта	№ точки	Координаты	
		X	Y
	1824	1374532,1750	409910,5733
	1825	1374530,6014	409909,5897
	1826	1374529,3539	409908,8009
	1827	1374542,5389	409889,0648
	1828	1374544,4782	409889,2728
	1829	1374545,4658	409889,3785
	1830	1374548,6982	409889,7268
	1831	1374558,5582	409890,7941
	1832	1374567,2218	409896,6255
	1833	1374569,3771	409893,3814
	1834	1374574,0259	409886,3840
	1835	1374577,5478	409880,8035
	1836	1374574,2850	409878,2781
	1837	1374568,5114	409873,8093
	1838	1374581,1793	409854,6756
	1839	1374582,1118	409853,3899
	1840	1374597,1631	409832,6369
	1841	1374602,9626	409824,6338
	1842	1374630,0546	409785,9716
	1843	1374633,8886	409787,1570
	1844	1374648,0501	409767,8045
	1845	1374648,7024	409766,9161
	1846	1374651,5683	409763,2061
	1847	1374654,1587	409759,8641
	1848	1374663,9969	409747,1715
	1849	1374665,0631	409745,4970
	1850	1374677,8680	409725,2912
	1851	1374672,4516	409721,6297
	1852	1374695,8740	409686,9124
	1853	1374683,3094	409678,9435
	1854	1374682,2997	409678,3113
	1855	1374681,8627	409678,0347
	1856	1374688,3651	409667,9678
	1857	1374690,3448	409664,8880
	1858	1374682,7369	409661,0241
	1859	1374660,0394	409683,4072
	1860	1374649,9912	409683,8274
	1861	1374602,4822	409685,8290
	1862	1374602,9824	409699,8992
	1863	1374622,6157	409699,2620
	1864	1374613,7241	409712,6619
	1865	1374636,0309	409723,2167
	1866	1374562,5288	409830,3407
	1867	1374540,2952	409818,8969
	1868	1374530,7710	409836,4882

Сведения о характерных точках границ объекта	№ точки	Координаты	
		X	Y
	1869	1374528,6667	409835,4066
	1870	1374518,2273	409830,7704
	1871	1374517,9767	409830,9812
	1872	1374517,1220	409817,8330
	1873	1374526,2977	409791,6164
	1874	1374516,6139	409778,2952
	1875	1374533,3952	409756,4340
	1876	1374537,1164	409757,7777
	1877	1374541,0692	409744,9042
	1878	1374538,0871	409743,6500
	1879	1374538,6789	409741,7686
	1880	1374539,0313	409741,3831
	1881	1374553,9604	409717,5013
	1882	1374536,3387	409714,5415
	1883	1374534,7391	409714,2729
	1884	1374533,3082	409714,0325
	1885	1374523,1822	409713,6870
	1886	1374510,1935	409711,4424
	1887	1374507,7198	409716,0802
	1888	1374476,6600	409774,3116
	1889	1374475,4200	409773,8659
	1890	1374428,4533	409759,1397
	1891	1374408,7834	409817,0547
	1892	1374401,4341	409845,1956
	1893	1374377,9156	409935,2498
	1894	1374374,3088	409958,3072
	1895	1374392,8795	409964,9264
	1896	1374387,9165	409975,5330
	1897	1374386,3529	409975,2704
	1898	1374382,4717	409993,2140
	1899	1374382,1437	409994,3081
	1900	1374378,1021	409992,6506
	1901	1374374,8010	410002,0632
	1902	1374372,3880	410008,9385
	1903	1374377,0028	410010,6877
	1904	1374371,5899	410030,9208
	1905	1374365,9455	410051,2505
	1906	1374365,8282	410051,7389
	1907	1374365,8223	410051,7668
	1908	1374365,2449	410054,1845
	1909	1374363,8676	410053,7700
	1910	1374358,0609	410070,2266
	1911	1374359,5046	410070,6682
	1912	1374350,7429	410092,1216
	1913	1374350,3194	410093,0255

Сведения о характерных точках границ объекта	№ точки	Координаты	
		X	Y
	1914	1374344,7614	410108,2355
	1915	1374346,9367	410109,2481
	1916	1374341,3231	410125,5075
	1917	1374343,8942	410126,8061
	1918	1374336,8885	410145,1951
	1919	1374335,2120	410144,2699
	1920	1374327,8657	410160,6835
	1921	1374328,7888	410161,1573
	1922	1374321,4200	410177,0705
	1923	1374299,7574	410233,1172
	1924	1374325,9046	410248,5511
	1925	1374316,3402	410268,1622
	1926	1374308,4620	410282,0173
	1927	1374297,2236	410297,8527
	1928	1374291,2135	410308,5051
	1929	1374284,3222	410318,5642
	1930	1374283,7687	410318,7860
	1931	1374277,7891	410330,7491
	1932	1374284,1664	410332,8003
	1933	1374278,4854	410344,2957
	1934	1374272,7924	410355,2692
	1935	1374272,8109	410355,2818
	1936	1374272,7710	410355,3589
	1937	1374266,0341	410351,0476
	1938	1374261,4514	410359,8809
	1939	1374255,5875	410376,4911
	1940	1374260,8451	410378,3954
	1941	1374253,4410	410401,3694
	1942	1374242,8092	410431,5166
	1943	1374238,3819	410429,9402
	1944	1374238,3806	410429,9444
	1945	1374230,1040	410427,0062
	1946	1374220,9338	410447,0132
	1947	1374215,1565	410468,2111
	1948	1374212,9086	410467,3634
	1949	1374197,8363	410495,8414
	1950	1374182,2428	410531,6061
	1951	1374171,5514	410555,0503
	1952	1374166,7131	410565,6599
	1953	1374164,8303	410569,7886
	1954	1374169,7296	410594,0406
	1955	1374158,4065	410616,2703
	1956	1374165,5483	410619,9626
	1957	1374180,4621	410627,6730
	1958	1374179,0173	410631,2533

Сведения о характерных точках границ объекта	№ точки	Координаты	
		X	Y
	1959	1374163,4740	410640,6632
	1960	1374123,6026	410719,8542
	1961	1374114,8571	410714,2321
	1962	1374112,6486	410716,1195
	1963	1374109,9985	410720,8519
	1964	1374109,2173	410725,0100
	1965	1374109,2548	410731,0117
	1966	1374110,8484	410735,5484
	1967	1374114,1991	410739,0300
	1968	1374116,4146	410741,0351
	1969	1374110,3235	410747,8228
	1970	1374110,3232	410747,8237
	1971	1374106,1200	410744,1290
	1972	1374099,4558	410752,8967
	1973	1374093,0403	410761,3357
	1974	1374093,0391	410761,3389
	1975	1374093,0390	410761,3390
	1976	1374093,0390	410761,3390
	1977	1374083,8668	410786,4359
	1978	1374083,8620	410786,4440
	1979	1374083,8631	410786,4446
	1980	1374067,8213	410805,7112
	1981	1374064,5728	410815,7714
	1982	1374064,5726	410815,7726
	1983	1374064,5720	410815,7720
	1984	1374057,2690	410837,5260
	1985	1374055,1190	410842,6870
	1986	1374055,3075	410842,7809
	1987	1374055,3064	410842,7826
	1988	1374055,1200	410842,6900
	1989	1374053,1200	410841,5800
	1990	1374042,8800	410861,5300
	1991	1374043,5174	410861,8188
	1992	1374037,0572	410873,4944
	1993	1374034,2417	410877,0730
	1994	1374033,3227	410880,2737
	1995	1374025,0200	410898,8900
	1996	1374026,0530	410899,1449
	1997	1374017,7170	410914,8840
	1998	1374009,9724	410930,2063
	1999	1374006,2904	410937,2862
	2000	1373998,5660	410950,4820
	2001	1373990,9370	410966,8450
	2002	1373986,0640	410976,2800
	2003	1373981,8410	410982,5290

Сведения о характерных точках границ объекта	№ точки	Координаты	
		X	Y
	2004	1373967,7490	411003,3270
	2005	1373968,2223	411003,6964
	2006	1373957,6025	411017,8359
	2007	1373951,1885	411036,5397
	2008	1373949,2260	411041,3528
	2009	1373948,0680	411040,5930
	2010	1373937,9830	411058,2160
	2011	1373933,8800	411065,7130
	2012	1373933,5960	411066,5270
	2013	1373923,5000	411083,6520
	2014	1373926,7124	411085,5982
	2015	1373926,7124	411085,5982
	2016	1373923,5000	411083,6520
	2017	1373916,7650	411094,3800
	2018	1373912,3490	411103,1870
	2019	1373909,9810	411110,6646
	2020	1373909,8967	411110,8187
	2021	1373909,8929	411110,9426
	2022	1373909,4580	411112,3160
	2023	1373908,8490	411115,6370
	2024	1373908,8450	411122,1820
	2025	1373909,4715	411124,8705
	2026	1373909,2915	411130,8221
	2027	1373912,5948	411135,5713
	2028	1373908,3988	411143,1645
	2029	1373908,3969	411143,1696
	2030	1373908,3960	411143,1660
	2031	1373906,8179	411138,5090
	2032	1373899,3814	411134,1602
	2033	1373896,2740	411140,0460
	2034	1373879,5888	411189,1145
	2035	1373876,2830	411199,5172
	2036	1373867,1201	411217,7000
	2037	1373859,0900	411236,0230
	2038	1373850,4001	411257,6375
	1735	1373842,6065	411279,2191
	2039	1373892,5929	411918,9375
	2040	1373954,6129	411995,6813
	2041	1373964,7154	412011,1931
	2042	1373978,1520	412027,8402
	2043	1373990,1017	412039,5953
	2044	1373993,9330	412044,2534
	2045	1374016,6025	412069,3764
	2046	1374020,6600	412072,9476
	2047	1374038,4828	412084,3856

Сведения о характерных точках границ объекта	№ точки	Координаты	
		X	Y
	2048	1374047,8238	412097,1774
	2049	1374051,1934	412099,2581
	2050	1374067,5865	412111,3250
	2051	1374084,7964	412131,6656
	2052	1374098,7226	412143,4956
	2053	1374113,1064	412157,5029
	2054	1374123,5615	412164,6702
	2055	1374128,3040	412167,2415
	2056	1374147,0177	412171,2614
	2057	1374146,1696	412173,7992
	2058	1374161,2344	412184,3960
	2059	1374173,6505	412194,2031
	2060	1374185,6863	412202,6843
	2061	1374198,0052	412206,2688
	2062	1374202,3016	412206,5629
	2063	1374214,8896	412208,8711
	2064	1374230,6239	412212,8066
	2065	1374246,7606	412215,2478
	2066	1374265,2018	412212,7224
	2067	1374264,5981	412215,6440
	2068	1374277,6121	412217,5585
	2069	1374279,1905	412213,6613
	2070	1374297,4843	412215,6546
	2071	1374297,5311	412215,6704
	2072	1374299,1800	412216,3300
	2073	1374311,0600	412220,2600
	2074	1374312,9990	412215,7673
	2075	1374331,1927	412222,8988
	2076	1374346,7696	412232,0229
	2077	1374364,7567	412241,1630
	2078	1374379,0321	412249,6976
	2079	1374380,9323	412251,7163
	2080	1374395,6289	412264,1980
	2081	1374401,3007	412268,8435
	2082	1374410,4711	412274,9715
	2083	1374425,6978	412280,7497
	2084	1374440,0680	412290,3059
	2085	1374454,3601	412300,4011
	2086	1374469,2427	412309,8049
	2087	1374474,6070	412313,7854
	2088	1374481,7651	412315,5226
	2089	1374483,7500	412316,6000
	2090	1374484,0563	412316,0787
	2091	1374484,8129	412316,2623
	2092	1374485,3510	412313,8752

Сведения о характерных точках границ объекта	№ точки	Координаты	
		X	Y
	2093	1374485,3600	412313,8600
	2094	1374485,3606	412313,8591
	2095	1374503,7374	412324,6823
	2096	1374520,6929	412332,5768
	2097	1374523,3922	412333,3272
	2098	1374551,6296	412349,2815
	2099	1374568,3081	412356,9718
	2100	1374580,3760	412336,4879
	2101	1374582,9107	412332,1849
	2102	1374587,9486	412329,7095
	2103	1374596,4945	412306,4169
	2104	1374578,8689	412299,2684
	2105	1374557,3665	412289,5038
	2106	1374578,5358	412246,3427
	2107	1374555,2334	412234,9943
	2108	1374553,7370	412226,1393
	2109	1374544,6104	412221,7723
	2110	1374541,2152	412226,7726
	2111	1374528,5915	412220,8232
	2112	1374527,4986	412222,3472
	2113	1374510,2077	412214,8078
	2114	1374494,8835	412208,8580
	2115	1374491,9608	412213,0252
	2116	1374475,7349	412206,5119
	2117	1374473,4897	412209,5090
	2118	1374455,0082	412200,6616
	2119	1374431,0838	412192,6031
	2120	1374432,9491	412188,2501
	2121	1374406,2403	412180,4502
	2122	1374403,6862	412183,3727
	2123	1374385,1372	412178,3750
	2124	1374332,7614	412159,3200
	2125	1374332,7106	412159,3041
	2126	1374308,5100	412151,5000
	2127	1374308,4462	412151,6954
	2128	1374308,1142	412151,5913
	2129	1374269,5381	412134,0791
	2130	1374248,7394	412120,8392
	2131	1374232,5614	412109,7657
	2132	1374217,8354	412096,0764
	2133	1374213,8885	412091,5004
	2134	1374214,1600	412090,8300
	2135	1374212,5105	412090,1063
	2136	1374202,0958	412080,9257
	2137	1374188,0780	412073,8953

Сведения о характерных точках границ объекта	№ точки	Координаты	
		X	Y
	2138	1374181,4564	412070,5658
	2139	1374174,7718	412067,4355
	2140	1374161,6395	412060,7183
	2141	1374134,2484	412047,0371
	2142	1374119,9701	412040,0327
	2143	1374112,4785	412035,8659
	2144	1374085,0039	412021,6689
	2145	1374018,5032	411989,6574
	2146	1374001,4961	411980,4684
	2147	1373978,8067	411967,4897
	2148	1373966,2957	411957,2686
	2149	1373933,6849	411929,3925
	2150	1373922,7395	411922,7031
	2151	1373918,4490	411918,1351
	2152	1373907,0941	411908,9920
	2153	1373901,9123	411909,7148
	2154	1373894,0141	411917,5385
	2039	1373892,5929	411918,9375
	2155	1374327,0459	410553,6394
	2156	1374388,2941	410587,9069
	2157	1374449,3608	410452,9020
	2158	1374460,7448	410457,4747
	2159	1374467,3930	410453,5911
	2160	1374472,8716	410448,3918
	2161	1374493,5452	410458,4722
	2162	1374505,5008	410464,9518
	2163	1374524,2794	410472,7254
	2164	1374529,5295	410449,9984
	2165	1374579,2602	410469,5211
	2166	1374584,6867	410446,6770
	2167	1374547,4768	410430,8848
	2168	1374520,6969	410423,3846
	2169	1374532,7320	410381,8671
	2170	1374538,2645	410365,7954
	2171	1374568,1927	410281,6758
	2172	1374572,3952	410280,7897
	2173	1374591,1681	410247,8585
	2174	1374650,1016	410236,4659
	2175	1374660,1151	410234,2596
	2176	1374681,3292	410229,7220
	2177	1374679,5012	410213,1263
	2178	1374608,4445	410195,2471
	2179	1374608,4440	410195,2420
	2180	1374608,4004	410195,2382
	2181	1374596,3610	410192,8273

Сведения о характерных точках границ объекта	№ точки	Координаты	
		X	Y
	2182	1374597,4397	410189,3783
	2183	1374596,6495	410189,2092
	2184	1374599,0621	410184,1907
	2185	1374616,7428	410127,6575
	2186	1374641,0962	410081,5610
	2187	1374644,3565	410083,7933
	2188	1374644,5943	410082,9050
	2189	1374658,4500	410092,6500
	2190	1374671,6600	410095,6800
	2191	1374680,3300	410082,2900
	2192	1374670,0200	410069,9400
	2193	1374644,1700	410063,2000
	2194	1374644,1684	410063,2060
	2195	1374629,1767	410052,6285
	2196	1374635,4791	410035,8414
	2197	1374641,6432	410037,3937
	2198	1374656,2608	410013,2061
	2199	1374646,1811	410005,6123
	2200	1374659,7672	409991,6438
	2201	1374675,7009	410001,8226
	2202	1374696,4818	409972,3095
	2203	1374710,9648	409960,4190
	2204	1374706,6286	409954,7433
	2205	1374725,7769	409934,4580
	2206	1374729,9441	409937,9809
	2207	1374735,5454	409931,3321
	2208	1374756,0996	409894,5632
	2209	1374756,0979	409894,5607
	2210	1374746,3872	409881,0732
	2211	1374744,3730	409879,3829
	2212	1374756,2260	409862,5765
	2213	1374771,3375	409846,5858
	2214	1374774,5893	409831,9585
	2215	1374779,5860	409826,0788
	2216	1374783,2902	409819,4280
	2217	1374787,3452	409809,4705
	2218	1374782,1806	409788,0594
	2219	1374784,3423	409778,7238
	2220	1374785,8735	409770,0830
	2221	1374800,5988	409728,2805
	2222	1374779,7278	409716,7268
	2223	1374775,2560	409723,4870
	2224	1374769,8800	409731,6080
	2225	1374752,3530	409758,1110
	2226	1374734,0990	409785,7050

Сведения о характерных точках границ объекта	№ точки	Координаты	
		X	Y
	2227	1374719,2330	409808,1740
	2228	1374699,3931	409838,1643
	2229	1374666,6547	409887,6571
	2230	1374647,9767	409916,0049
	2231	1374640,8850	409926,7700
	2232	1374633,4332	409938,0815
	2233	1374626,5182	409948,5800
	2234	1374625,2463	409950,5073
	2235	1374622,7010	409954,3680
	2236	1374592,9320	409998,7450
	2237	1374570,0500	410032,8430
	2238	1374560,9903	410046,3451
	2239	1374551,6670	410060,2438
	2240	1374543,4813	410075,2097
	2241	1374533,5170	410093,4330
	2242	1374523,3237	410088,0535
	2243	1374520,7565	410086,6998
	2244	1374510,1205	410106,7383
	2245	1374505,8249	410114,8314
	2246	1374512,3000	410118,3982
	2247	1374518,2160	410121,6550
	2248	1374518,2153	410121,6565
	2249	1374518,2155	410121,6566
	2250	1374515,9995	410126,0292
	2251	1374485,6730	410185,8760
	2252	1374483,9280	410189,4570
	2253	1374478,0843	410201,0299
	2254	1374422,8348	410310,4571
	2255	1374422,8200	410310,4500
	2256	1374410,3000	410304,4100
	2257	1374406,8900	410310,6100
	2258	1374414,0700	410318,5100
	2259	1374417,2800	410321,4300
	2260	1374417,2900	410321,4391
	2261	1374416,8773	410322,2565
	2262	1374416,8700	410322,2500
	2263	1374412,4800	410318,3300
	2264	1374408,3600	410314,3200
	2265	1374406,1100	410312,2100
	2266	1374393,7100	410336,3100
	2267	1374396,5900	410337,5100
	2268	1374406,6700	410341,6400
	2269	1374407,0500	410341,7200
	2270	1374407,0502	410341,7201
	2271	1374355,3235	410444,1700

Сведения о характерных точках границ объекта	№ точки	Координаты	
		X	Y
	2272	1374353,5390	410447,7600
	2273	1374334,8550	410484,7240
	2274	1374332,4849	410489,4040
	2275	1374330,4843	410493,3664
	2276	1374339,6263	410496,5734
	2277	1374342,5245	410499,4792
	2278	1374347,7189	410507,8293
	2155	1374327,0459	410553,6394
	2279	1374368,5500	423922,9600
	2280	1374368,5600	423922,9700
	2281	1374375,9700	423927,7700
	2282	1374383,0600	423932,3600
	2283	1374397,0700	423939,0900
	2284	1374398,4600	423936,3700
	2285	1374400,7600	423937,6200
	2286	1374411,0900	423943,2100
	2287	1374413,4200	423944,4800
	2288	1374414,7000	423945,2400
	2289	1374427,0900	423952,5800
	2290	1374445,8700	423920,0500
	2291	1374430,7800	423912,8700
	2292	1374427,9100	423911,6000
	2293	1374416,3900	423906,4800
	2294	1374415,2200	423905,9600
	2295	1374399,5100	423899,0900
	2296	1374392,4900	423895,9600
	2297	1374385,0800	423892,6600
	2298	1374384,8000	423892,5500
	2279	1374368,5500	423922,9600
	2299	1374417,2214	409671,6595
	2300	1374458,7752	409689,8160
	2301	1374470,7629	409696,6282
	2302	1374480,5876	409667,3465
	2303	1374490,0650	409672,4209
	2304	1374502,6005	409647,7917
	2305	1374476,6463	409634,3320
	2306	1374459,8996	409625,3504
	2307	1374442,8612	409618,7589
	2299	1374417,2214	409671,6595
	2308	1374421,6655	410209,6258
	2309	1374421,6681	410209,6205
	2310	1374425,6092	410211,3113
	2311	1374424,2478	410213,7070
	2312	1374425,5900	410211,3130
	2308	1374421,6655	410209,6258

Сведения о характерных точках границ объекта	№ точки	Координаты	
		X	Y
	2313	1374438,0560	423959,7807
	2314	1374451,5334	423967,4226
	2315	1374472,5257	423965,3914
	2316	1374501,7693	423940,3868
	2317	1374502,3704	423939,3871
	2318	1374460,7281	423927,6771
	2313	1374438,0560	423959,7807
	2319	1374477,6287	409610,6636
	2320	1374525,5428	409639,6329
	2321	1374557,5793	409650,3552
	2322	1374560,3772	409651,2917
	2323	1374562,9684	409642,8247
	2324	1374569,8256	409624,8090
	2325	1374570,3959	409622,8833
	2326	1374572,5170	409623,4190
	2327	1374575,9740	409613,6840
	2328	1374574,4323	409610,5728
	2329	1374601,1910	409583,2762
	2330	1374614,6966	409579,6345
	2331	1374619,4565	409573,3917
	2332	1374619,8155	409569,1772
	2333	1374628,8220	409555,9960
	2334	1374627,9280	409555,5140
	2335	1374624,0155	409553,4283
	2336	1374636,7551	409536,3157
	2337	1374642,0720	409511,1397
	2338	1374644,6832	409508,5629
	2339	1374651,1970	409503,8630
	2340	1374650,0750	409503,2425
	2341	1374658,7890	409494,6437
	2342	1374665,5397	409483,7638
	2343	1374666,2238	409474,7150
	2344	1374679,9791	409454,3316
	2345	1374682,2402	409431,5806
	2346	1374686,3037	409416,8174
	2347	1374670,7438	409407,7813
	2348	1374668,0710	409411,9850
	2349	1374649,2990	409399,6850
	2350	1374645,2540	409397,1330
	2351	1374624,3240	409385,9094
	2352	1374620,4308	409384,0751
	2353	1374609,4896	409399,7813
	2354	1374551,8800	409490,9600
	2355	1374541,5250	409506,6040
	2319	1374477,6287	409610,6636

Сведения о характерных точках границ объекта	№ точки	Координаты	
		X	Y
	2356	1374619,0130	409230,8283
	2357	1374619,0188	409231,7786
	2358	1374619,0872	409232,5598
	2359	1374619,3131	409234,1734
	2360	1374619,5491	409235,7873
	2361	1374619,8348	409237,4219
	2362	1374620,2202	409239,0779
	2363	1374620,6940	409240,8353
	2364	1374621,2782	409242,5744
	2365	1374622,4910	409246,4232
	2366	1374624,6556	409251,5065
	2367	1374631,8730	409260,6160
	2368	1374632,1550	409264,8320
	2369	1374633,0740	409268,4490
	2370	1374635,9180	409275,3910
	2371	1374637,3190	409279,5380
	2372	1374642,4493	409294,8229
	2373	1374642,5936	409296,7575
	2374	1374645,3160	409303,3210
	2375	1374646,6849	409305,5270
	2376	1374693,3214	409340,8540
	2377	1374693,9043	409343,4130
	2378	1374707,4893	409371,6461
	2379	1374700,2850	409376,5250
	2380	1374710,3560	409388,0960
	2381	1374714,4689	409386,1515
	2382	1374715,7016	409388,7135
	2383	1374716,6170	409392,9880
	2384	1374715,8293	409400,9129
	2385	1374717,4457	409403,5638
	2386	1374713,6300	409401,0970
	2387	1374699,9487	409392,2234
	2388	1374699,8914	409392,1858
	2389	1374699,8912	409392,1861
	2390	1374699,8880	409392,1840
	2391	1374685,8830	409413,7920
	2392	1374689,6963	409416,2794
	2393	1374699,4750	409422,6580
	2394	1374699,9449	409422,9615
	2395	1374702,5327	409424,6326
	2396	1374704,6947	409426,5585
	2397	1374709,2637	409437,3900
	2398	1374708,3291	409438,7918
	2399	1374708,1110	409439,1190
	2400	1374708,5908	409439,4359

Сведения о характерных точках границ объекта	№ точки	Координаты	
		X	Y
	2401	1374709,6611	409440,1428
	2402	1374716,1001	409444,3955
	2403	1374716,1034	409444,4021
	2404	1374723,7620	409449,4560
	2405	1374728,1900	409452,3650
	2406	1374726,6373	409454,8321
	2407	1374728,2748	409455,6012
	2408	1374737,5981	409456,2894
	2409	1374753,9562	409472,9022
	2410	1374749,0090	409481,0320
	2411	1374770,9020	409494,3660
	2412	1374784,9950	409502,9400
	2413	1374790,2626	409494,2972
	2414	1374796,5485	409497,7972
	2415	1374812,6675	409484,5865
	2416	1374819,9016	409478,1060
	2417	1374821,9334	409470,7244
	2418	1374816,8131	409467,4633
	2419	1374849,7827	409403,6329
	2420	1374853,3517	409398,1820
	2421	1374892,9866	409343,6787
	2422	1374940,8305	409285,4287
	2423	1374964,8341	409233,6732
	2424	1375002,3307	409240,7974
	2425	1375023,3562	409244,9222
	2426	1375023,4128	409244,8795
	2427	1375088,9722	409151,2216
	2428	1375066,9130	409130,9231
	2429	1375041,1956	409109,4704
	2430	1375034,2036	409100,3019
	2431	1375035,0600	409098,2680
	2432	1375021,2590	409082,2220
	2433	1375020,6803	409082,5690
	2434	1375004,3656	409061,1756
	2435	1375003,6108	409060,5087
	2436	1375005,9440	409056,6910
	2437	1375003,4650	409055,1870
	2438	1375003,8050	409054,0300
	2439	1375001,0380	409052,5950
	2440	1375001,4760	409051,4530
	2441	1374998,2970	409050,4130
	2442	1374995,5520	409049,5660
	2443	1374994,3080	409049,1570
	2444	1374993,5568	409051,6254
	2445	1374975,5735	409035,7360

Сведения о характерных точках границ объекта	№ точки	Координаты	
		X	Y
	2446	1374950,2960	409030,4910
	2447	1374959,9255	409022,3729
	2448	1374957,9790	409020,8900
	2449	1374944,5708	409009,1380
	2450	1374910,6014	408981,1564
	2451	1374845,5429	409014,6847
	2452	1374818,4008	409028,8819
	2453	1374811,8583	409023,0986
	2454	1374798,4130	409014,7924
	2455	1374793,9280	409031,6589
	2456	1374754,6255	409054,4202
	2457	1374746,4874	409058,7029
	2458	1374724,3480	409060,8420
	2459	1374709,7996	409058,6259
	2460	1374692,9160	409054,9864
	2461	1374685,9107	409053,8080
	2462	1374665,6857	409051,8528
	2463	1374643,2815	409071,7445
	2464	1374640,6663	409109,2742
	2465	1374639,8587	409120,8635
	2466	1374641,4100	409180,4209
	2467	1374641,3675	409184,4958
	2468	1374640,2959	409207,1628
	2469	1374632,3433	409210,1322
	2470	1374632,3395	409210,1336
	2471	1374631,7868	409209,2848
	2472	1374630,4660	409210,6653
	2473	1374629,2433	409212,1674
	2474	1374627,7350	409214,0452
	2475	1374626,0914	409216,2811
	2476	1374625,3757	409217,3207
	2477	1374624,0632	409219,4815
	2478	1374622,9973	409221,2059
	2479	1374621,9397	409223,0405
	2480	1374620,8813	409224,9351
	2481	1374620,2429	409226,1558
	2482	1374619,6737	409227,4375
	2483	1374619,3689	409228,4232
	2484	1374619,1124	409229,5296
	2356	1374619,0130	409230,8283
	2485	1374894,0511	412642,5059
	2486	1374901,3413	412653,3068
	2487	1374905,4684	412657,5791
	2488	1374913,3710	412668,8992
	2489	1374940,9003	412696,1151

Сведения о характерных точках границ объекта	№ точки	Координаты	
		X	Y
	2490	1374958,3284	412709,8777
	2491	1374956,5119	412714,3115
	2492	1374984,7640	412744,0286
	2493	1374987,4849	412762,1027
	2494	1374996,9541	412778,3671
	2495	1375006,8926	412788,6473
	2496	1375015,0771	412784,4286
	2497	1375025,8492	412795,1514
	2498	1375033,3261	412810,2058
	2499	1375061,2833	412846,9499
	2500	1375093,3168	412871,2624
	2501	1375145,4800	412924,0007
	2502	1375183,9172	412959,5409
	2503	1375211,5254	412975,4358
	2504	1375221,1054	412976,8990
	2505	1375224,2859	413004,3917
	2506	1375237,6415	413009,5520
	2507	1375261,4154	413007,5862
	2508	1375306,3498	412979,0411
	2509	1375318,3200	412979,1797
	2510	1375325,4905	412969,1847
	2511	1375335,6823	412969,8669
	2512	1375350,1286	412934,1055
	2513	1375410,0600	412957,5741
	2514	1375426,4075	412961,9688
	2515	1375426,9204	412970,4981
	2516	1375438,2896	412970,0276
	2517	1375466,9680	412969,1653
	2518	1375468,3701	412957,6440
	2519	1375482,0694	412960,5489
	2520	1375498,0860	412968,3593
	2521	1375502,1966	412937,5347
	2522	1375505,1928	412915,7052
	2523	1375508,4181	412895,9496
	2524	1375511,3318	412873,6187
	2525	1375513,9768	412848,5134
	2526	1375517,6033	412823,9928
	2527	1375521,8473	412798,3112
	2528	1375525,7872	412774,9054
	2529	1375529,3522	412749,8138
	2530	1375534,2257	412716,1200
	2531	1375524,6152	412673,7986
	2532	1375451,5034	412607,9553
	2533	1375342,3108	412539,6932
	2534	1375309,3711	412541,9323

Сведения о характерных точках границ объекта	№ точки	Координаты	
		X	Y
	2535	1375290,5008	412551,7627
	2536	1375273,1722	412550,1038
	2537	1375263,9676	412549,6264
	2538	1375240,1427	412553,0017
	2539	1375241,5279	412559,3736
	2540	1375213,0721	412564,0900
	2541	1375206,4703	412564,7916
	2542	1375204,2240	412561,8375
	2543	1375184,7326	412563,0170
	2544	1375184,6231	412560,9750
	2545	1375170,0085	412561,7671
	2546	1375170,1028	412563,4888
	2547	1375138,6135	412562,3689
	2548	1375136,3813	412563,1557
	2549	1375127,6431	412563,5955
	2550	1375117,4962	412561,9138
	2551	1375105,4873	412560,3443
	2552	1375101,2024	412561,9607
	2553	1375094,3723	412560,5385
	2554	1375094,1350	412561,6952
	2555	1375063,1147	412554,6111
	2556	1375056,7788	412552,2461
	2557	1375018,3035	412538,0295
	2558	1374978,5373	412525,8639
	2559	1374974,5894	412535,7269
	2560	1374976,2504	412536,3518
	2561	1374972,2494	412544,4137
	2562	1374968,3591	412548,4064
	2563	1374953,1306	412577,6048
	2564	1374949,5668	412583,8428
	2565	1374948,3706	412582,9048
	2566	1374946,9317	412581,4731
	2567	1374932,7622	412575,2205
	2568	1374922,0717	412572,4405
	2569	1374919,0567	412572,7356
	2570	1374919,3944	412574,5850
	2571	1374919,1400	412574,6100
	2572	1374920,3900	412581,8100
	2573	1374920,6475	412581,8176
	2574	1374920,4543	412587,6593
	2575	1374920,5245	412587,9203
	2576	1374920,4700	412589,5400
	2577	1374920,5988	412590,0143
	2578	1374919,7509	412589,8892
	2579	1374919,4715	412591,1853

Сведения о характерных точках границ объекта	№ точки	Координаты	
		X	Y
	2580	1374919,7822	412591,7718
	2581	1374919,7700	412591,7700
	2582	1374919,4900	412593,0700
	2583	1374919,9671	412593,9706
	2584	1374918,1685	412597,4071
	2485	1374894,0511	412642,5059
	2585	1375191,6854	408952,7874
	2586	1375195,4635	408999,1388
	2587	1375198,6928	408994,7936
	2588	1375213,2890	408975,1530
	2589	1375220,2320	408966,3130
	2590	1375221,6990	408964,7000
	2591	1375223,7980	408966,0570
	2592	1375244,0990	408940,0180
	2593	1375245,0770	408938,9450
	2594	1375276,1710	408911,7090
	2595	1375322,3700	408876,1980
	2596	1375328,0640	408872,0040
	2597	1375353,7960	408851,9990
	2598	1375373,8490	408836,6100
	2599	1375376,8763	408834,1664
	2600	1375397,4202	408817,5843
	2601	1375409,0390	408808,2060
	2602	1375437,6990	408782,2950
	2603	1375454,6130	408767,0120
	2604	1375463,7080	408775,4030
	2605	1375488,0650	408752,0070
	2606	1375496,2010	408744,1960
	2607	1375497,2150	408743,2070
	2608	1375500,8290	408739,6730
	2609	1375504,5560	408736,0160
	2610	1375507,5780	408733,0630
	2611	1375516,9880	408723,8360
	2612	1375517,8120	408723,0370
	2613	1375523,2030	408717,7630
	2614	1375523,8090	408717,1680
	2615	1375528,0730	408712,9880
	2616	1375538,8040	408702,4800
	2617	1375542,7090	408698,6580
	2618	1375543,7460	408697,6400
	2619	1375545,1730	408696,2420
	2620	1375545,2783	408696,1388
	2621	1375545,2775	408696,1333
	2622	1375547,5093	408693,9511
	2623	1375541,8109	408686,9703

Сведения о характерных точках границ объекта	№ точки	Координаты	
		X	Y
	2624	1375534,7553	408676,5320
	2625	1375528,8286	408664,8410
	2626	1375525,5831	408655,5161
	2627	1375522,9020	408644,5210
	2628	1375522,4786	408633,1084
	2629	1375523,6075	408621,4175
	2630	1375522,8755	408609,1133
	2631	1375521,6055	408602,9198
	2632	1375519,7711	408596,1697
	2633	1375498,8161	408566,9423
	2634	1375489,2205	408547,7357
	2635	1375481,8827	408528,2508
	2636	1375478,7783	408512,1061
	2637	1375478,3603	408494,9492
	2638	1375478,2937	408457,2739
	2639	1375502,4850	408416,6300
	2640	1375584,8938	408266,0393
	2641	1375705,4027	408066,1796
	2642	1375774,2650	407942,5894
	2643	1375821,5468	407861,7430
	2644	1376028,5472	407507,7971
	2645	1376073,7027	407448,2289
	2646	1376118,8583	407403,6919
	2647	1376200,4205	407351,9176
	2648	1376225,8558	407338,1042
	2649	1376267,0602	407317,7842
	2650	1376286,5099	407309,1486
	2651	1376297,1357	407305,7713
	2652	1376289,8574	407298,0639
	2653	1376200,5077	407188,6697
	2654	1375957,9288	407454,4367
	2655	1375885,1687	407544,2972
	2656	1375886,0882	407559,4998
	2657	1375859,3002	407596,5774
	2658	1375833,2640	407648,3671
	2659	1375833,0410	407648,2580
	2660	1375823,3210	407664,4710
	2661	1375824,7778	407665,2475
	2662	1375821,6554	407671,4583
	2663	1375821,4850	407671,3990
	2664	1375818,0861	407678,1883
	2665	1375817,2840	407677,7640
	2666	1375809,4800	407692,6240
	2667	1375805,9840	407699,6500
	2668	1375807,1403	407700,3309

Сведения о характерных точках границ объекта	№ точки	Координаты	
		X	Y
	2669	1375804,0447	407706,4885
	2670	1375803,2940	407706,2090
	2671	1375797,3810	407718,5060
	2672	1375797,8847	407718,7417
	2673	1375797,8845	407718,7420
	2674	1375797,3810	407718,5060
	2675	1375795,4280	407722,6300
	2676	1375795,8302	407722,8282
	2677	1375790,3925	407733,6447
	2678	1375782,6167	407760,5669
	2679	1375782,6090	407760,5650
	2680	1375782,4891	407761,0085
	2681	1375776,5680	407781,5096
	2682	1375774,5542	407788,4312
	2683	1375778,9731	407791,7615
	2684	1375776,5485	407794,7404
	2685	1375776,5460	407794,7400
	2686	1375776,5444	407794,7477
	2687	1375774,3920	407798,5476
	2688	1375774,3890	407798,5470
	2689	1375774,3327	407798,8978
	2690	1375773,3919	407804,5154
	2691	1375768,4419	407824,5654
	2692	1375761,0449	407848,3195
	2693	1375761,0460	407848,3222
	2694	1375758,1170	407857,7280
	2695	1375764,9958	407857,8435
	2696	1375765,0464	407857,9654
	2697	1375784,0030	407858,6150
	2698	1375782,2955	407861,5483
	2699	1375782,8320	407862,5270
	2700	1375781,4670	407864,7760
	2701	1375776,2858	407873,2473
	2702	1375761,1320	407898,0240
	2703	1375766,9470	407901,4250
	2704	1375763,9900	407903,7210
	2705	1375761,3620	407906,0540
	2706	1375759,3660	407909,4260
	2707	1375758,6030	407912,7330
	2708	1375758,0150	407916,5250
	2709	1375758,9640	407917,0910
	2710	1375756,3440	407921,5330
	2711	1375758,3569	407922,7297
	2712	1375733,4649	407967,4143
	2713	1375733,7900	407967,7060

Сведения о характерных точках границ объекта	№ точки	Координаты	
		X	Y
	2714	1375742,1930	407972,2170
	2715	1375734,4140	407986,8210
	2716	1375729,5160	407982,6120
	2717	1375726,7977	407979,3828
	2718	1375722,9567	407986,2780
	2719	1375702,7900	407976,7100
	2720	1375689,3500	407999,2100
	2721	1375693,7300	408002,0000
	2722	1375708,8449	408011,6106
	2723	1375701,1898	408025,3524
	2724	1375684,3695	408028,1654
	2725	1375651,9737	408042,6171
	2726	1375647,9086	408051,0118
	2727	1375636,5218	408070,3593
	2728	1375634,9120	408069,4820
	2729	1375623,9760	408088,7840
	2730	1375619,1922	408098,6500
	2731	1375617,7090	408097,8320
	2732	1375614,7160	408102,4270
	2733	1375616,8630	408103,7643
	2734	1375582,4449	408168,3517
	2735	1375582,4280	408168,3390
	2736	1375576,9720	408176,4750
	2737	1375577,8707	408176,9353
	2738	1375571,3187	408189,2306
	2739	1375570,3320	408190,6950
	2740	1375570,4870	408190,7913
	2741	1375560,6074	408209,3310
	2742	1375551,1544	408222,7589
	2743	1375550,3920	408222,1070
	2744	1375534,9090	408243,3720
	2745	1375536,0691	408244,1875
	2746	1375506,9667	408285,5273
	2747	1375506,8440	408285,4200
	2748	1375500,6790	408293,2380
	2749	1375501,1676	408293,7649
	2750	1375499,6512	408295,9189
	2751	1375498,1500	408294,4870
	2752	1375492,7880	408300,5600
	2753	1375495,2261	408302,4846
	2754	1375465,4608	408347,1929
	2755	1375463,2126	408349,9828
	2756	1375462,4460	408349,5030
	2757	1375453,4080	408361,0120
	2758	1375454,0011	408361,4139

Сведения о характерных точках границ объекта	№ точки	Координаты	
		X	Y
	2759	1375453,9997	408361,4156
	2760	1375453,4080	408361,0120
	2761	1375440,4870	408377,8780
	2762	1375440,6365	408377,9987
	2763	1375412,4406	408412,9886
	2764	1375409,4616	408416,0656
	2765	1375408,5280	408415,3560
	2766	1375404,9250	408420,2220
	2767	1375403,8700	408420,4340
	2768	1375399,0010	408425,8650
	2769	1375399,2619	408426,6005
	2770	1375397,6471	408428,2684
	2771	1375395,1760	408426,1130
	2772	1375390,9200	408431,0990
	2773	1375389,2480	408435,3690
	2774	1375388,0000	408434,5300
	2775	1375383,5544	408442,8242
	2776	1375362,1240	408464,9589
	2777	1375357,9890	408473,2680
	2778	1375351,6330	408488,3009
	2779	1375351,2307	408503,7052
	2780	1375353,8717	408509,0595
	2781	1375348,8832	408518,6104
	2782	1375345,4190	408532,0849
	2783	1375342,3200	408530,7200
	2784	1375336,8800	408528,1000
	2785	1375336,6800	408528,5400
	2786	1375333,6100	408535,0100
	2787	1375339,9100	408538,9100
	2788	1375343,3642	408540,0775
	2789	1375343,3628	408540,0829
	2790	1375343,2000	408540,7160
	2791	1375330,9362	408565,3751
	2792	1375330,9360	408565,3750
	2793	1375329,9582	408567,3415
	2794	1375319,1280	408589,1180
	2795	1375312,1390	408604,7110
	2796	1375302,7070	408637,9660
	2797	1375304,7440	408654,5630
	2798	1375308,9340	408653,7090
	2799	1375308,9346	408653,7095
	2800	1375308,9346	408653,7095
	2801	1375308,9346	408653,7095
	2802	1375322,2930	408664,2790
	2803	1375311,1020	408680,0220

Сведения о характерных точках границ объекта	№ точки	Координаты	
		X	Y
	2804	1375335,8251	408693,3483
	2805	1375304,1199	408745,5036
	2806	1375230,8779	408880,3996
	2585	1375191,6854	408952,7874
	2807	1375314,2862	412573,0567
	2808	1375317,3600	412564,4300
	2809	1375352,8153	412595,4374
	2810	1375345,8407	412603,4281
	2811	1375343,5697	412601,4539
	2807	1375314,2862	412573,0567
	2812	1375441,7181	412899,1151
	2813	1375443,6462	412885,1912
	2814	1375465,6846	412889,6009
	2815	1375465,5593	412891,2993
	2816	1375478,0944	412893,7968
	2817	1375475,6153	412904,4318
	2812	1375441,7181	412899,1151
	2818	1375443,6462	412885,1912
	2819	1375444,5943	412877,2839
	2820	1375447,7061	412859,1068
	2821	1375452,2879	412859,7153
	2822	1375465,9799	412862,4410
	2823	1375461,4186	412888,7470
	2818	1375443,6462	412885,1912
	2824	1375839,2460	407641,4070
	2825	1375842,6990	407635,3190
	2826	1375847,9150	407638,2790
	2827	1375844,4660	407644,3670
	2824	1375839,2460	407641,4070
	2828	1376035,3300	391811,4200
	2829	1376042,6900	391822,5700
	2830	1376047,5100	391819,9800
	2831	1376050,1000	391824,0800
	2832	1376068,0600	391812,6700
	2833	1376068,0649	391812,6769
	2834	1376075,3090	391806,8997
	2835	1376077,7670	391806,0960
	2836	1376082,5707	391804,5253
	2837	1376087,9420	391802,7694
	2838	1376097,8905	391799,5209
	2839	1376097,8900	391799,5200
	2840	1376097,7000	391799,1600
	2841	1376086,4800	391778,5300
	2842	1376077,1500	391783,7200
	2843	1376063,8200	391791,1000

Сведения о характерных точках границ объекта	№ точки	Координаты	
		X	Y
	2844	1376059,3500	391794,3100
	2845	1376038,8300	391809,4300
	2828	1376035,3300	391811,4200
	2846	1376455,1361	380521,3228
	2847	1376481,9143	380580,3083
	2848	1376597,6559	380621,9796
	2849	1376627,5610	380632,9996
	2850	1376667,8540	380625,5120
	2851	1376677,0159	380651,2235
	2852	1376829,9382	380707,5748
	2853	1377251,0991	380886,9740
	2854	1377364,7350	380936,1396
	2855	1377365,7576	380933,2439
	2856	1377376,7008	380907,0221
	2857	1377378,3982	380903,8668
	2858	1377378,6834	380903,5210
	2859	1377407,1131	380913,9671
	2860	1377411,1425	380912,7170
	2861	1377416,0342	380901,9379
	2862	1377416,8676	380891,6684
	2863	1377421,6518	380889,4393
	2864	1377431,0011	380864,8041
	2865	1377440,5458	380862,5960
	2866	1377450,0288	380837,7127
	2867	1377441,3779	380834,3130
	2868	1377435,5193	380832,1352
	2869	1377442,2478	380811,5416
	2870	1377453,8425	380804,0031
	2871	1377460,9461	380779,0443
	2872	1377452,5367	380770,1872
	2873	1377461,2855	380742,2223
	2874	1377462,0935	380737,0034
	2875	1377439,9416	380727,4611
	2876	1377452,3101	380700,9105
	2877	1377464,0063	380705,3358
	2878	1377464,0210	380705,0933
	2879	1377472,9800	380708,7100
	2880	1377482,8400	380681,5200
	2881	1377465,9088	380673,9718
	2882	1377471,5141	380581,5641
	2883	1377464,5348	380574,0585
	2884	1377460,5076	380571,8080
	2885	1377462,8500	380567,6522
	2886	1377468,6344	380521,8497
	2887	1377466,2861	380520,5239

Сведения о характерных точках границ объекта	№ точки	Координаты	
		X	Y
	2888	1377466,3200	380518,7800
	2889	1377466,6500	380498,9800
	2890	1377446,8300	380500,0600
	2891	1377445,3481	380508,7029
	2892	1377356,3783	380458,4729
	2893	1377351,6843	380460,0232
	2894	1377354,4326	380472,2365
	2895	1377343,8297	380474,3087
	2896	1377344,5194	380477,0195
	2897	1377332,4806	380479,4604
	2898	1377331,1699	380474,1298
	2899	1377319,0218	380477,1992
	2900	1377320,0004	380481,3246
	2901	1377308,1184	380483,9879
	2902	1377312,6027	380507,8893
	2903	1377304,3476	380509,4665
	2904	1377301,9457	380492,1373
	2905	1377291,5072	380493,9120
	2906	1377291,2363	380487,9368
	2907	1377281,5955	380489,2032
	2908	1377266,8575	380421,8504
	2909	1377262,6055	380399,1326
	2910	1377233,7803	380399,1126
	2911	1377217,6833	380399,3725
	2912	1377214,6778	380379,5939
	2913	1377198,8652	380370,7942
	2914	1377194,5800	380342,9200
	2915	1377193,8500	380336,1000
	2916	1377193,0200	380336,2200
	2917	1377192,8400	380336,0000
	2918	1377188,0100	380335,9600
	2919	1377177,6300	380338,0600
	2920	1377183,5916	380362,2944
	2921	1377177,1323	380358,6998
	2922	1377184,9631	380394,2734
	2923	1377175,1021	380396,2267
	2924	1377169,5799	380396,3043
	2925	1377169,3554	380394,6952
	2926	1377169,4300	380394,6900
	2927	1377169,3000	380393,2000
	2928	1377169,1800	380392,3400
	2929	1377168,8900	380389,8200
	2930	1377162,2200	380343,8500
	2931	1377161,9200	380341,8300
	2932	1377150,2700	380342,8200

Сведения о характерных точках границ объекта	№ точки	Координаты	
		X	Y
	2933	1377153,1700	380366,7700
	2934	1377155,8200	380397,5700
	2935	1377155,8184	380397,5693
	2936	1377143,9090	380398,0417
	2937	1377141,6352	380366,7618
	2938	1377139,1796	380338,2797
	2939	1377125,3920	380329,9024
	2940	1377127,6602	380340,7783
	2941	1377115,6337	380342,3992
	2942	1377111,3559	380322,0815
	2943	1377089,3543	380309,8410
	2944	1377096,5932	380344,8657
	2945	1377094,6631	380344,8469
	2946	1377092,5933	380344,8060
	2947	1377085,5637	380346,7015
	2948	1377080,8772	380325,6275
	2949	1377076,0920	380302,4517
	2950	1377054,5534	380292,6985
	2951	1377044,9956	380285,7246
	2952	1377036,8949	380288,3443
	2953	1377034,9971	380281,4746
	2954	1377022,8336	380285,5740
	2955	1377024,7146	380290,2229
	2956	1377024,9874	380291,3772
	2957	1377009,6733	380296,1497
	2958	1377007,8866	380291,2121
	2959	1376996,4532	380262,4660
	2960	1376992,1437	380263,7219
	2961	1376990,1823	380255,7412
	2962	1376986,4217	380253,7247
	2963	1376986,4266	380248,7038
	2964	1376973,1660	380250,5863
	2965	1376971,2147	380243,2758
	2966	1376967,5893	380244,2619
	2967	1376967,4306	380243,4994
	2968	1376928,3146	380222,4490
	2969	1376921,6020	380201,9040
	2970	1376914,2590	380205,4990
	2971	1376916,2728	380215,9686
	2972	1376895,9756	380205,0456
	2973	1376893,5303	380203,7297
	2974	1376893,5297	380203,7293
	2975	1376894,1835	380205,2185
	2976	1376901,8967	380222,7872
	2977	1376901,8920	380222,7890

Сведения о характерных точках границ объекта	№ точки	Координаты	
		X	Y
	2978	1376903,1368	380226,1670
	2979	1376889,7211	380231,7379
	2980	1376879,2376	380208,3770
	2981	1376872,7472	380211,0007
	2982	1376871,8081	380209,1498
	2983	1376871,7756	380209,0858
	2984	1376870,5995	380209,7120
	2985	1376868,8518	380210,6425
	2986	1376869,6220	380212,6544
	2987	1376868,8371	380212,9936
	2988	1376867,6086	380213,5245
	2989	1376867,6098	380213,5282
	2990	1376867,6192	380213,5582
	2991	1376873,0228	380230,7690
	2992	1376873,0511	380230,8590
	2993	1376872,2562	380231,0822
	2994	1376864,9656	380233,1289
	2995	1376846,2738	380196,5286
	2996	1376841,6230	380187,4219
	2997	1376831,9596	380190,2082
	2998	1376830,7374	380187,6595
	2999	1376795,1803	380195,7206
	3000	1376798,1627	380206,2221
	3001	1376798,1641	380206,2272
	3002	1376803,9658	380225,6274
	3003	1376788,8992	380229,9035
	3004	1376792,6140	380242,3613
	3005	1376772,7862	380247,9966
	3006	1376777,5431	380261,6702
	3007	1376779,0011	380265,8427
	3008	1376778,5962	380269,5174
	3009	1376777,5273	380271,4418
	3010	1376776,8836	380273,6927
	3011	1376777,4109	380276,5611
	3012	1376779,2006	380279,2883
	3013	1376766,8794	380285,9158
	3014	1376755,9708	380289,7038
	3015	1376746,9104	380291,6190
	3016	1376738,2812	380292,1303
	3017	1376737,5919	380292,0700
	3018	1376736,3886	380305,0146
	3019	1376733,9423	380308,7588
	3020	1376732,6479	380309,0294
	3021	1376755,0035	380307,7249
	3022	1376764,7916	380301,8811

Сведения о характерных точках границ объекта	№ точки	Координаты	
		X	Y
	3023	1376765,0861	380300,9305
	3024	1376766,0183	380298,7154
	3025	1376785,2270	380292,6557
	3026	1376785,3403	380292,6227
	3027	1376785,3630	380292,6128
	3028	1376785,7194	380293,5283
	3029	1376806,7802	380286,5323
	3030	1376823,9864	380280,8167
	3031	1376827,4052	380282,9481
	3032	1376829,8895	380288,0561
	3033	1376832,7039	380287,1279
	3034	1376838,3061	380285,2726
	3035	1376841,9514	380284,0653
	3036	1376852,9780	380280,4091
	3037	1376854,8532	380286,1182
	3038	1376854,8541	380286,1207
	3039	1376856,8863	380291,9696
	3040	1376887,9906	380284,7122
	3041	1376912,2691	380358,8587
	3042	1376908,4826	380373,3249
	3043	1376897,0634	380376,9863
	3044	1376834,1427	380397,1605
	3045	1376816,1881	380401,2635
	3046	1376762,4543	380413,5642
	3047	1376740,6484	380410,9985
	3048	1376724,8598	380359,0830
	3049	1376680,3090	380379,3422
	3050	1376623,5939	380418,5037
	3051	1376614,2777	380418,3178
	3052	1376612,0060	380418,2030
	3053	1376600,6940	380417,6230
	3054	1376600,6654	380418,0462
	3055	1376577,8688	380417,5914
	3056	1376560,8030	380418,4270
	3057	1376560,4303	380466,2006
	3058	1376521,5843	380476,8995
	3059	1376502,2818	380482,2157
	3060	1376502,2830	380482,2200
	3061	1376482,0180	380494,9620
	3062	1376459,5459	380508,7093
	3063	1376461,6819	380515,5465
	2846	1376455,1361	380521,3228
	3064	1376598,7610	380841,3644
	3065	1376644,8112	380958,5838
	3066	1376713,9058	380932,3496

Сведения о характерных точках границ объекта	№ точки	Координаты	
		X	Y
	3067	1376813,9806	380720,8219
	3068	1376684,7683	380667,6941
	3069	1376728,7602	380787,4533
	3064	1376598,7610	380841,3644
	3070	1376695,4220	380514,7437
	3071	1376698,9185	380491,5614
	3072	1376711,9520	380479,4335
	3073	1376712,3058	380467,1164
	3074	1376711,4598	380421,2550
	3075	1376726,6596	380421,4618
	3076	1376726,2970	380470,5658
	3077	1376726,1021	380474,2436
	3078	1376733,4668	380474,6935
	3079	1376740,8315	380475,1435
	3080	1376740,2360	380438,6376
	3081	1376758,3739	380437,6680
	3082	1376756,4560	380463,6444
	3083	1376756,0043	380468,4486
	3084	1376754,1988	380487,5653
	3085	1376755,8342	380488,5599
	3086	1376756,1084	380488,9540
	3087	1376759,5162	380493,8358
	3088	1376761,6035	380494,0470
	3089	1376757,5062	380506,9055
	3090	1376756,4618	380510,1834
	3091	1376755,3211	380513,5670
	3092	1376753,5382	380519,3098
	3093	1376745,8330	380524,0930
	3094	1376737,7880	380547,7630
	3095	1376743,8712	380549,8772
	3096	1376741,9490	380555,7656
	3097	1376716,4566	380548,2239
	3098	1376703,4182	380544,5987
	3099	1376696,4107	380539,4179
	3100	1376696,4042	380539,4131
	3101	1376696,3954	380539,2013
	3102	1376696,3600	380538,3522
	3103	1376696,1357	380532,6078
	3070	1376695,4220	380514,7437
	3104	1376709,4500	407149,5910
	3105	1376717,8685	407151,3404
	3106	1376717,8670	407151,3470
	3107	1376727,9037	407153,6023
	3108	1376728,5124	407156,9204
	3109	1376728,6661	407160,3668

Сведения о характерных точках границ объекта	№ точки	Координаты	
		X	Y
	3110	1376728,2302	407164,2272
	3111	1376727,9480	407167,7067
	3112	1376727,7363	407170,9774
	3113	1376726,4663	407175,2223
	3114	1376724,2791	407182,7379
	3115	1376731,6874	407184,0601
	3116	1376790,0114	407162,8651
	3117	1376797,1515	407157,5032
	3118	1376820,8480	407151,2560
	3119	1376861,0863	407140,4278
	3120	1376897,4781	407132,7334
	3121	1376931,6980	407125,3260
	3122	1376938,3340	407111,4410
	3123	1376928,0300	407108,7700
	3124	1376901,0275	407102,4194
	3125	1376901,0286	407102,4143
	3126	1376897,5230	407101,5900
	3127	1376900,4940	407086,2270
	3128	1376890,6430	407082,7600
	3129	1376891,0341	407082,2487
	3130	1376896,3528	407075,3251
	3131	1376905,8986	407080,2449
	3132	1376905,9011	407080,2336
	3133	1376912,5180	407083,6430
	3134	1376922,1860	407069,6960
	3135	1376909,6627	407063,1095
	3136	1376910,2606	407060,3880
	3137	1376915,7990	407062,7170
	3138	1376924,6360	407044,7450
	3139	1376907,0540	407037,3320
	3140	1376897,6220	407033,3680
	3141	1376860,7390	407017,8040
	3142	1376860,7067	407017,7906
	3143	1376860,7072	407017,7893
	3144	1376860,7090	407017,7900
	3145	1376866,1150	407004,6350
	3146	1376835,3470	406990,7811
	3147	1376842,2950	406977,5450
	3148	1376838,0720	406965,5870
	3149	1376829,8340	406960,3750
	3150	1376848,3720	406928,6160
	3151	1376846,8877	406927,9377
	3152	1376858,7350	406919,8481
	3153	1376872,7093	406915,2924
	3154	1376881,1820	406919,1120

Сведения о характерных точках границ объекта	№ точки	Координаты	
		X	Y
	3155	1376888,3819	406910,1831
	3156	1376888,5275	406910,1356
	3157	1376906,5677	406896,9535
	3158	1376899,4032	406880,3757
	3159	1376878,5151	406859,2427
	3160	1376870,7751	406849,2192
	3161	1376866,2227	406841,1740
	3162	1376863,2628	406839,4950
	3163	1376869,6897	406817,3693
	3164	1376873,2174	406802,0598
	3165	1376874,7697	406787,3069
	3166	1376876,8863	406758,7754
	3167	1376879,0317	406713,4620
	3168	1376876,8729	406712,3275
	3169	1376866,6594	406707,1584
	3170	1376856,6876	406696,3284
	3171	1376817,8658	406798,7737
	3172	1376816,8152	406800,7650
	3173	1376804,1200	406827,8140
	3174	1376793,4249	406845,0998
	3175	1376793,3787	406845,1873
	3176	1376793,3726	406845,1843
	3177	1376793,3270	406845,2580
	3178	1376792,8010	406846,2510
	3179	1376798,8082	406848,6597
	3180	1376733,5192	406967,5028
	3181	1376758,7724	406983,7519
	3182	1376777,7860	406992,7188
	3183	1376768,7840	407021,3560
	3184	1376764,8130	407034,3100
	3185	1376758,6040	407048,6430
	3186	1376760,0640	407049,5630
	3187	1376757,8740	407054,7600
	3188	1376756,7940	407054,2530
	3189	1376754,7030	407058,7720
	3190	1376754,7130	407060,1260
	3191	1376751,3660	407066,5170
	3192	1376751,9980	407067,0830
	3193	1376751,9870	407067,0830
	3194	1376745,0880	407079,8360
	3195	1376740,6460	407086,7310
	3196	1376739,6673	407088,7031
	3197	1376724,4969	407093,4175
	3198	1376716,5762	407119,4964
	3199	1376719,5703	407129,1985

Сведения о характерных точках границ объекта	№ точки	Координаты	
		X	Y
	3104	1376709,4500	407149,5910
	3200	1376784,5907	380505,2521
	3201	1376786,1512	380486,4717
	3202	1376786,1579	380486,0217
	3203	1376788,4957	380450,6698
	3204	1376790,8999	380430,3118
	3205	1376790,8177	380414,3675
	3206	1376791,0520	380410,7303
	3207	1376791,3235	380408,6240
	3208	1376802,1185	380406,4146
	3209	1376813,5930	380404,9255
	3210	1376813,4274	380418,7056
	3211	1376812,9198	380419,8783
	3212	1376812,8747	380422,8982
	3213	1376813,2647	380422,9040
	3214	1376813,0020	380449,2251
	3215	1376822,1274	380448,9812
	3216	1376825,6371	380449,0436
	3217	1376825,1573	380444,3355
	3218	1376824,4199	380433,4224
	3219	1376823,0631	380403,6965
	3220	1376832,8867	380402,2428
	3221	1376844,7774	380400,3398
	3222	1376854,0067	380476,9222
	3223	1376849,2700	380477,3116
	3224	1376849,3637	380478,4032
	3225	1376847,3795	380503,4584
	3226	1376802,5027	380500,6584
	3227	1376801,7674	380508,3789
	3200	1376784,5907	380505,2521
	3228	1376789,8965	394264,0291
	3229	1376801,1160	394296,0070
	3230	1376808,9890	394324,9550
	3231	1376802,6490	394326,4730
	3232	1376790,9870	394329,2620
	3233	1376791,7970	394332,6600
	3234	1376795,6300	394348,7130
	3235	1376800,2730	394368,1670
	3236	1376804,9080	394387,6250
	3237	1376809,5470	394407,0870
	3238	1376838,9010	394400,8380
	3239	1376844,7700	394399,5940
	3240	1376868,6590	394394,5160
	3241	1376873,8157	394393,4061
	3242	1376865,6007	394320,1298

Сведения о характерных точках границ объекта	№ точки	Координаты	
		X	Y
	3243	1376931,9153	394299,0966
	3244	1376926,5031	394277,7218
	3245	1376992,7262	394260,9364
	3246	1376985,4528	394227,1514
	3247	1376920,4565	394243,2036
	3248	1376840,0268	394268,2839
	3249	1376835,9332	394256,1277
	3228	1376789,8965	394264,0291
	3250	1376851,9247	406546,9946
	3251	1376878,8064	406599,5343
	3252	1376890,9419	406683,8936
	3253	1376907,3108	406673,4553
	3254	1376915,8460	406632,2580
	3255	1376920,3910	406622,2500
	3256	1376934,2644	406611,6851
	3257	1376969,2506	406586,9487
	3258	1376970,8040	406584,9470
	3259	1376971,5022	406585,3567
	3260	1376991,8824	406570,9472
	3261	1376987,8773	406553,6751
	3262	1376992,1970	406542,2490
	3263	1376984,9513	406541,0569
	3264	1376984,5838	406539,4721
	3265	1376983,3680	406539,2710
	3266	1376983,5100	406537,2780
	3267	1376983,8238	406536,1945
	3268	1376983,1284	406533,1960
	3269	1376983,7550	406531,0370
	3270	1376990,0840	406520,3640
	3271	1376990,0758	406520,3593
	3272	1376992,0110	406517,1080
	3273	1376985,7840	406512,6880
	3274	1376990,0110	406503,2450
	3275	1376978,5280	406497,8800
	3276	1376974,5162	406496,0560
	3277	1376958,8723	406428,5922
	3278	1376966,7688	406401,9928
	3279	1376959,8400	406400,3370
	3280	1376959,1570	406396,3920
	3281	1376952,6570	406393,5160
	3282	1376953,3790	406391,2270
	3283	1376955,3650	406383,8470
	3284	1376963,5990	406385,7120
	3285	1376970,3410	406386,2080
	3286	1376971,0560	406383,0360

Сведения о характерных точках границ объекта	№ точки	Координаты	
		X	Y
	3287	1376972,2350	406383,2190
	3288	1376972,3383	406383,2315
	3289	1376981,2080	406353,3539
	3290	1376988,7933	406330,8139
	3291	1376984,5250	406329,0240
	3292	1376985,0830	406327,7680
	3293	1376991,3540	406315,5080
	3294	1376993,5986	406316,5349
	3295	1376998,4424	406302,1415
	3296	1377001,3550	406303,1560
	3297	1377001,9790	406298,1700
	3298	1377000,2867	406296,6611
	3299	1377003,4052	406287,3942
	3300	1377005,9551	406279,0164
	3301	1377009,2460	406279,8730
	3302	1377013,9470	406282,9100
	3303	1377018,0540	406280,5990
	3304	1377018,5390	406272,2040
	3305	1377017,7980	406268,2910
	3306	1377017,9000	406251,5120
	3307	1377021,2510	406238,0150
	3308	1377019,9950	406237,6420
	3309	1377020,9520	406233,1780
	3310	1377020,0385	406232,7451
	3311	1377020,4226	406231,4830
	3312	1377019,0500	406223,9260
	3313	1377027,0690	406208,8620
	3314	1377027,2975	406208,9653
	3315	1377035,0749	406186,2564
	3316	1377052,2087	406156,7264
	3317	1377035,7978	406146,5504
	3318	1377042,0930	406136,1127
	3319	1377043,5490	406133,7380
	3320	1377043,6932	406132,4972
	3321	1377044,6000	406132,7000
	3322	1377046,8000	406133,1600
	3323	1377053,3600	406134,8800
	3324	1377061,8000	406129,7000
	3325	1377062,3100	406122,1800
	3326	1377045,7342	406115,6848
	3327	1377050,7785	406099,9935
	3328	1377057,5783	406085,8202
	3329	1377059,2741	406064,1588
	3330	1377058,6431	406032,8547
	3331	1377066,6311	406026,0651

Сведения о характерных точках границ объекта	№ точки	Координаты	
		X	Y
	3332	1377076,4189	406004,5595
	3333	1377098,4843	405956,0782
	3334	1377102,9160	405956,5560
	3335	1377107,6697	405939,3293
	3336	1377110,7709	405933,6770
	3337	1377116,2133	405924,2621
	3338	1377117,4768	405915,7568
	3339	1377119,0405	405905,5476
	3340	1377124,7637	405900,3403
	3341	1377129,7624	405900,8236
	3342	1377136,7071	405888,8100
	3343	1377136,7467	405888,8079
	3344	1377157,3450	405889,5240
	3345	1377163,2950	405889,1622
	3346	1377163,3090	405889,1690
	3347	1377163,3127	405889,1631
	3348	1377174,8848	405895,3819
	3349	1377178,4680	405895,4910
	3350	1377182,0590	405898,2250
	3351	1377184,5487	405900,5752
	3352	1377187,1450	405901,9704
	3353	1377187,1592	405901,9670
	3354	1377200,6810	405903,0830
	3355	1377214,5400	405879,1580
	3356	1377196,3673	405868,6155
	3357	1377196,3644	405868,6116
	3358	1377186,8737	405865,1176
	3359	1377191,5710	405854,1770
	3360	1377185,2860	405842,9420
	3361	1377177,6940	405837,0040
	3362	1377167,8753	405830,1797
	3363	1377168,0140	405830,0250
	3364	1377171,2260	405827,2000
	3365	1377165,7360	405817,6950
	3366	1377162,4110	405807,2010
	3367	1377158,5976	405806,2933
	3368	1377163,4506	405797,5120
	3369	1377173,5510	405786,0860
	3370	1377175,2120	405777,3990
	3371	1377179,3220	405778,1180
	3372	1377180,4130	405772,6180
	3373	1377184,6470	405765,8580
	3374	1377188,3740	405759,9410
	3375	1377188,3758	405759,9387
	3376	1377192,0890	405755,0170

Сведения о характерных точках границ объекта	№ точки	Координаты	
		X	Y
	3377	1377194,3754	405750,3182
	3378	1377195,7210	405747,5530
	3379	1377198,3228	405743,9886
	3380	1377198,3240	405743,9870
	3381	1377198,3247	405743,9851
	3382	1377203,8118	405731,7607
	3383	1377201,8293	405725,0674
	3384	1377197,7856	405712,3047
	3385	1377199,4205	405705,8338
	3386	1377203,1312	405707,3616
	3387	1377214,3083	405686,4463
	3388	1377218,6987	405682,2720
	3389	1377227,1172	405679,8403
	3390	1377236,9770	405657,8800
	3391	1377273,0431	405650,8176
	3392	1377273,0482	405650,8137
	3393	1377273,0486	405650,8136
	3394	1377281,3430	405639,9150
	3395	1377292,8939	405637,8932
	3396	1377292,8958	405637,8893
	3397	1377297,5564	405635,1167
	3398	1377297,5565	405635,1165
	3399	1377297,5570	405635,1163
	3400	1377300,7697	405618,2210
	3401	1377305,5413	405610,1307
	3402	1377305,5343	405610,1281
	3403	1377301,6220	405605,2470
	3404	1377293,0560	405605,6270
	3405	1377274,7690	405602,3710
	3406	1377270,0830	405570,6340
	3407	1377249,8540	405571,7650
	3408	1377244,1820	405571,6300
	3409	1377239,1310	405570,4080
	3410	1377227,9289	405571,7555
	3411	1377230,4077	405555,1093
	3412	1377230,4164	405555,0889
	3413	1377230,9440	405555,2310
	3414	1377232,1150	405552,1610
	3415	1377239,4850	405546,7520
	3416	1377240,1101	405543,8100
	3417	1377245,0196	405545,1153
	3418	1377249,8017	405535,3112
	3419	1377249,5180	405533,9410
	3420	1377260,7460	405531,9910
	3421	1377259,6577	405520,3030

Сведения о характерных точках границ объекта	№ точки	Координаты	
		X	Y
	3422	1377267,2540	405508,8910
	3423	1377282,0840	405513,6360
	3424	1377295,3810	405512,3290
	3425	1377294,3620	405503,3750
	3426	1377293,3590	405494,4480
	3427	1377299,9650	405486,7100
	3428	1377312,6050	405471,9050
	3429	1377292,2820	405461,1230
	3430	1377267,6590	405479,7670
	3431	1377262,9524	405452,3324
	3432	1377262,9480	405452,2977
	3433	1377266,7720	405439,9860
	3434	1377258,8840	405437,7410
	3435	1377262,2554	405425,3343
	3436	1377268,0750	405427,0140
	3437	1377272,0320	405414,6260
	3438	1377265,5466	405413,2226
	3439	1377273,5203	405383,8796
	3440	1377275,0450	405367,7023
	3441	1377275,0680	405367,7050
	3442	1377276,8750	405351,3930
	3443	1377273,6457	405349,6437
	3444	1377282,4300	405338,9060
	3445	1377260,7640	405338,5120
	3446	1377254,0275	405338,2656
	3447	1377246,0700	405333,6505
	3448	1377247,5660	405325,7550
	3449	1377231,5860	405320,5580
	3450	1377230,5564	405324,6421
	3451	1377228,9950	405323,7350
	3452	1377242,6274	405270,8220
	3453	1377246,4271	405272,9427
	3454	1377246,5470	405272,4440
	3455	1377250,5718	405273,3726
	3456	1377250,5700	405273,3800
	3457	1377251,3800	405273,5600
	3458	1377252,2707	405273,8407
	3459	1377256,8950	405275,3050
	3460	1377261,3379	405276,3439
	3461	1377264,7302	405264,9480
	3462	1377266,9600	405264,4600
	3463	1377269,4900	405262,4200
	3464	1377272,7900	405257,8800
	3465	1377273,9800	405253,2600
	3466	1377268,8173	405251,2181

Сведения о характерных точках границ объекта	№ точки	Координаты	
		X	Y
	3467	1377269,1862	405249,9789
	3468	1377254,8730	405244,8240
	3469	1377257,1492	405237,4238
	3470	1377264,2422	405240,3782
	3471	1377268,2830	405242,0650
	3472	1377271,2228	405243,1374
	3473	1377271,2241	405243,1329
	3474	1377285,6500	405248,3900
	3475	1377290,5100	405234,0300
	3476	1377282,8100	405233,7900
	3477	1377274,5509	405231,9574
	3478	1377274,5528	405231,9509
	3479	1377269,7500	405230,8850
	3480	1377265,2289	405229,7149
	3481	1377262,8300	405229,0900
	3482	1377262,8271	405229,0890
	3483	1377264,6880	405222,3330
	3484	1377264,6899	405222,3305
	3485	1377262,8300	405229,0900
	3486	1377269,7500	405230,8800
	3487	1377282,8200	405233,7800
	3488	1377290,5100	405234,0300
	3489	1377299,8900	405233,6900
	3490	1377299,0500	405228,6800
	3491	1377297,4700	405228,6600
	3492	1377297,5400	405227,1400
	3493	1377295,9600	405227,1700
	3494	1377296,0600	405218,0900
	3495	1377296,0800	405216,8504
	3496	1377301,5860	405215,7990
	3497	1377302,4730	405199,7390
	3498	1377300,2069	405197,3228
	3499	1377316,5866	405181,0969
	3500	1377330,1650	405172,6640
	3501	1377336,0270	405171,0830
	3502	1377337,7540	405170,9260
	3503	1377342,7800	405171,8530
	3504	1377343,8050	405168,6740
	3505	1377350,1640	405170,2000
	3506	1377373,6440	405166,5420
	3507	1377374,6950	405167,5790
	3508	1377385,8460	405157,8010
	3509	1377391,5360	405152,4320
	3510	1377394,0180	405148,2090
	3511	1377398,0810	405140,7810

Сведения о характерных точках границ объекта	№ точки	Координаты	
		X	Y
	3512	1377398,7160	405139,6130
	3513	1377398,6680	405134,9120
	3514	1377396,3800	405130,8020
	3515	1377397,6232	405123,2534
	3516	1377415,1120	405125,5890
	3517	1377418,5540	405103,9230
	3518	1377381,9920	405099,7150
	3519	1377379,2210	405103,7590
	3520	1377375,1150	405109,0910
	3521	1377354,3870	405088,8810
	3522	1377334,9800	405068,9780
	3523	1377330,7930	405066,8540
	3524	1377320,9974	405066,2769
	3525	1377322,3021	405054,4474
	3526	1377329,9280	405053,7470
	3527	1377329,0513	405044,8409
	3528	1377335,1332	405045,8218
	3529	1377371,1955	405051,6329
	3530	1377371,3550	405051,6653
	3531	1377373,4709	405041,2449
	3532	1377373,3112	405041,2225
	3533	1377335,1350	405034,9743
	3534	1377328,3020	405033,8545
	3535	1377328,5300	405022,6230
	3536	1377331,1070	405004,7710
	3537	1377335,1336	404986,9425
	3538	1377334,0352	404977,4343
	3539	1377336,9418	404966,3055
	3540	1377336,9076	404965,2448
	3541	1377337,0663	404965,2594
	3542	1377338,5084	404953,1464
	3543	1377342,5717	404929,5125
	3544	1377349,9209	404917,5998
	3545	1377349,9237	404917,5987
	3546	1377349,9190	404917,5980
	3547	1377353,3546	404916,1933
	3548	1377358,9679	404913,8941
	3549	1377361,5205	404900,9361
	3550	1377347,6090	404901,5930
	3551	1377338,9712	404900,8708
	3552	1377321,3669	404899,4004
	3553	1377313,1869	404898,2116
	3554	1377307,4840	404897,3840
	3555	1377306,0280	404900,5410
	3556	1377305,3520	404900,3740

Сведения о характерных точках границ объекта	№ точки	Координаты	
		X	Y
	3557	1377294,7930	404922,0580
	3558	1377288,3800	404944,4800
	3559	1377288,7960	404944,5530
	3560	1377288,6790	404944,9250
	3561	1377284,2176	404940,1490
	3562	1377283,7590	404939,6580
	3563	1377292,0876	404906,1968
	3564	1377292,0799	404906,2013
	3565	1377283,8181	404910,9314
	3566	1377275,9990	404915,4080
	3567	1377269,4248	404913,9843
	3568	1377238,7840	404907,3490
	3569	1377230,4110	404962,9780
	3570	1377247,8690	404963,3290
	3571	1377246,8870	404992,3750
	3572	1377246,8889	404992,3752
	3573	1377246,1130	405015,3700
	3574	1377236,4110	405028,1310
	3575	1377212,7740	405072,3760
	3576	1377212,6319	405072,3102
	3577	1377203,3710	405090,0600
	3578	1377217,1580	405097,7140
	3579	1377226,7940	405105,5091
	3580	1377219,1258	405126,3382
	3581	1377211,6866	405146,5453
	3582	1377207,2792	405158,5172
	3583	1377203,9590	405157,8990
	3584	1377202,1200	405165,2140
	3585	1377201,1380	405173,2580
	3586	1377198,1590	405193,4610
	3587	1377198,5610	405195,7500
	3588	1377197,8600	405203,9370
	3589	1377197,9798	405210,6837
	3590	1377196,9220	405210,6020
	3591	1377196,5530	405221,2520
	3592	1377199,3074	405221,5345
	3593	1377199,2456	405222,3606
	3594	1377199,2455	405222,3622
	3595	1377199,2430	405222,3620
	3596	1377198,7817	405228,6050
	3597	1377198,2443	405235,8382
	3598	1377201,7623	405255,9528
	3599	1377201,1270	405267,7900
	3600	1377202,4370	405267,7420
	3601	1377203,9040	405270,7500

Сведения о характерных точках границ объекта	№ точки	Координаты	
		X	Y
	3602	1377204,3666	405270,8432
	3603	1377204,4742	405271,4580
	3604	1377200,4766	405289,5443
	3605	1377200,4040	405289,5290
	3606	1377180,2450	405285,0800
	3607	1377178,6779	405297,4465
	3608	1377176,0290	405318,3500
	3609	1377192,0851	405322,1845
	3610	1377192,0848	405322,1854
	3611	1377194,9470	405322,8680
	3612	1377194,9950	405322,8760
	3613	1377194,7320	405327,8400
	3614	1377192,5780	405335,5370
	3615	1377195,6120	405336,3920
	3616	1377191,8410	405349,2250
	3617	1377188,5420	405352,6490
	3618	1377182,9900	405350,3530
	3619	1377182,1775	405352,1053
	3620	1377182,1470	405352,1710
	3621	1377182,1030	405352,2690
	3622	1377181,7560	405352,1340
	3623	1377174,7880	405347,1190
	3624	1377174,1440	405346,6545
	3625	1377162,6050	405338,3480
	3626	1377157,6660	405352,5570
	3627	1377178,8037	405362,2945
	3628	1377171,2239	405395,4929
	3629	1377171,8900	405396,0650
	3630	1377172,4340	405395,0730
	3631	1377179,1650	405397,9090
	3632	1377169,6809	405430,5667
	3633	1377163,5760	405428,9850
	3634	1377159,2790	405444,0960
	3635	1377160,4747	405444,5334
	3636	1377160,4744	405444,5341
	3637	1377159,7250	405444,2600
	3638	1377155,8450	405458,4400
	3639	1377150,2420	405455,9250
	3640	1377144,8440	405467,3240
	3641	1377148,6979	405469,2241
	3642	1377140,7810	405479,3990
	3643	1377133,7730	405487,8810
	3644	1377130,4300	405491,2500
	3645	1377110,1870	405481,2710
	3646	1377096,1750	405515,2670

Сведения о характерных точках границ объекта	№ точки	Координаты	
		X	Y
	3647	1377117,0960	405524,3920
	3648	1377123,4519	405526,8877
	3649	1377115,2090	405558,3040
	3650	1377109,2120	405586,5040
	3651	1377108,1390	405586,3550
	3652	1377107,1060	405586,3840
	3653	1377102,4450	405586,4680
	3654	1377101,1090	405592,8730
	3655	1377107,4490	405594,2020
	3656	1377107,2600	405597,5490
	3657	1377101,4490	405596,4610
	3658	1377100,5250	405601,2500
	3659	1377100,9310	405609,5760
	3660	1377105,7727	405609,8072
	3661	1377104,6269	405619,2440
	3662	1377100,4710	405617,7450
	3663	1377090,6630	405615,2260
	3664	1377086,1150	405641,2760
	3665	1377090,2290	405641,1150
	3666	1377099,7040	405638,9950
	3667	1377102,2120	405639,6450
	3668	1377101,9930	405640,9440
	3669	1377086,4510	405689,7990
	3670	1377078,2710	405719,6670
	3671	1377068,8000	405727,7150
	3672	1377064,3250	405743,8890
	3673	1377054,2688	405768,7556
	3674	1377050,3090	405766,9820
	3675	1377043,4320	405763,6130
	3676	1377037,7160	405776,4100
	3677	1377045,1660	405779,2830
	3678	1377047,9650	405780,1180
	3679	1377049,6120	405780,2640
	3680	1377039,5810	405792,4340
	3681	1377037,8950	405795,0030
	3682	1377040,0340	405796,0910
	3683	1377042,9355	405797,5576
	3684	1377036,0912	405811,8720
	3685	1377037,2230	405812,1650
	3686	1377039,2600	405813,2930
	3687	1377037,2450	405818,2240
	3688	1377036,4020	405821,0640
	3689	1377034,3360	405828,1740
	3690	1377036,3770	405831,5580
	3691	1377035,8180	405833,3500

Сведения о характерных точках границ объекта	№ точки	Координаты	
		X	Y
	3692	1377035,7171	405833,3535
	3693	1377030,0100	405833,5500
	3694	1377026,9500	405834,1000
	3695	1377025,3700	405836,7700
	3696	1377024,1800	405839,5600
	3697	1377022,0600	405838,7100
	3698	1377017,3400	405850,2400
	3699	1377017,6651	405850,3643
	3700	1377007,8230	405847,5450
	3701	1377003,7420	405846,1180
	3702	1376997,1390	405843,7740
	3703	1376990,1420	405841,3730
	3704	1376985,9990	405856,8340
	3705	1376981,8820	405873,7660
	3706	1376987,5700	405875,6500
	3707	1376982,6800	405888,0300
	3708	1376988,3400	405889,1500
	3709	1376988,3430	405889,1550
	3710	1376985,9960	405908,5910
	3711	1376984,8930	405908,2880
	3712	1376984,0250	405908,0400
	3713	1376983,6560	405909,9200
	3714	1376980,8890	405909,1500
	3715	1376979,2690	405919,8480
	3716	1376992,7603	405922,9997
	3717	1376992,7480	405923,0670
	3718	1376992,5660	405924,8410
	3719	1376980,9730	405925,5820
	3720	1376973,0460	405925,8370
	3721	1376971,5193	405932,1378
	3722	1376970,0310	405938,2800
	3723	1376970,2610	405939,1560
	3724	1376966,9870	405938,4990
	3725	1376966,8620	405939,5030
	3726	1376973,9400	405940,3830
	3727	1376979,7430	405941,0690
	3728	1376989,2840	405942,2770
	3729	1376983,4660	405956,1690
	3730	1376986,8729	405958,5255
	3731	1376986,8750	405958,5270
	3732	1377004,0010	405965,4620
	3733	1377012,7790	405967,0640
	3734	1377011,6660	405969,1920
	3735	1377005,6950	405968,7180
	3736	1377003,0740	405968,5280

Сведения о характерных точках границ объекта	№ точки	Координаты	
		X	Y
	3737	1376998,1790	405967,7650
	3738	1376986,8613	405964,6621
	3739	1376986,8613	405964,6647
	3740	1376986,8216	405964,7674
	3741	1376984,8310	405964,1000
	3742	1376982,0500	405966,5790
	3743	1376979,6890	405968,8090
	3744	1376975,9030	405966,4440
	3745	1376964,9430	405963,0890
	3746	1376960,7490	405961,7830
	3747	1376959,5370	405965,0680
	3748	1376960,7920	405965,6660
	3749	1376957,3720	405973,0460
	3750	1376960,1983	405974,2165
	3751	1376964,5990	405976,0390
	3752	1376965,1430	405974,3460
	3753	1376972,4180	405974,7980
	3754	1376976,0170	405975,0320
	3755	1376977,6920	405975,4120
	3756	1376982,6010	405975,2360
	3757	1376982,7651	405975,2576
	3758	1376974,4948	405996,6449
	3759	1376953,6011	405987,5320
	3760	1376951,7370	405986,7190
	3761	1376947,7660	405996,0670
	3762	1376949,3863	405996,8136
	3763	1376965,4860	406004,2320
	3764	1376964,3260	406007,0280
	3765	1376969,5670	406009,3883
	3766	1376969,2723	406010,1504
	3767	1376959,2120	406007,3970
	3768	1376955,9101	406013,3400
	3769	1376955,9100	406013,3400
	3770	1376948,0600	406008,9200
	3771	1376932,2100	406029,2000
	3772	1376937,5000	406034,6400
	3773	1376935,8700	406035,5900
	3774	1376942,1360	406042,6309
	3775	1376941,3257	406043,4686
	3776	1376939,2515	406040,4590
	3777	1376933,1686	406032,5267
	3778	1376926,5792	406028,7571
	3779	1376914,0680	406021,5997
	3780	1376894,0557	406046,0209
	3781	1376886,1393	406058,6902

Сведения о характерных точках границ объекта	№ точки	Координаты	
		X	Y
	3782	1376886,7861	406079,5360
	3783	1376879,3630	406103,0018
	3784	1376884,4732	406105,5023
	3785	1376885,5229	406103,1335
	3786	1376886,7609	406103,6230
	3787	1376885,4890	406119,6960
	3788	1376901,5530	406124,9670
	3789	1376903,1520	406122,5580
	3790	1376905,1230	406117,7540
	3791	1376906,6410	406113,6230
	3792	1376907,0245	406111,6362
	3793	1376915,8156	406115,1126
	3794	1376915,4358	406116,1008
	3795	1376949,4520	406126,4120
	3796	1376941,8340	406143,4320
	3797	1376938,1650	406142,3799
	3798	1376932,9639	406157,6084
	3799	1376928,6300	406155,9900
	3800	1376913,1100	406150,5500
	3801	1376905,7400	406169,9500
	3802	1376926,1279	406177,6237
	3803	1376925,2205	406180,2804
	3804	1376905,2200	406170,4900
	3805	1376896,2900	406187,4600
	3806	1376920,8444	406199,3945
	3807	1376920,7740	406199,5690
	3808	1376915,1570	406218,1510
	3809	1376908,6810	406237,1820
	3810	1376905,9991	406236,5591
	3811	1376899,5943	406255,3119
	3812	1376873,7000	406245,4300
	3813	1376869,3100	406261,0200
	3814	1376893,7991	406272,2796
	3815	1376893,7858	406272,3188
	3816	1376894,9870	406272,8250
	3817	1376892,1737	406280,6376
	3818	1376890,2566	406285,9616
	3819	1376898,6523	406290,8025
	3820	1376925,8162	406305,3466
	3821	1376914,4215	406328,8677
	3822	1376905,6190	406338,0430
	3823	1376903,6784	406340,3636
	3824	1376882,1685	406328,5764
	3825	1376882,3839	406329,0199
	3826	1376882,7740	406329,8230

Сведения о характерных точках границ объекта	№ точки	Координаты	
		X	Y
	3827	1376882,8633	406330,0173
	3828	1376891,9891	406337,4675
	3829	1376882,6814	406348,3322
	3830	1376881,8170	406354,3150
	3831	1376879,2260	406359,0890
	3832	1376879,6587	406359,3352
	3833	1376882,1793	406361,1115
	3834	1376864,4464	406383,8452
	3835	1376867,3450	406385,8830
	3836	1376867,7387	406386,7172
	3837	1376867,7250	406386,7370
	3838	1376868,7180	406388,7920
	3839	1376874,8778	406391,2186
	3840	1376880,7630	406393,5370
	3841	1376881,8637	406393,5265
	3842	1376881,3953	406394,8380
	3843	1376883,4630	406395,9863
	3844	1376893,2703	406396,1255
	3845	1376904,6826	406401,5013
	3250	1376851,9247	406546,9946
	3846	1376894,3955	380547,9083
	3847	1376895,0772	380545,1072
	3848	1376915,1837	380462,4920
	3849	1376913,6638	380453,0775
	3850	1376912,4931	380441,7179
	3851	1376912,0983	380438,6814
	3852	1376909,6247	380420,7911
	3853	1376906,4084	380393,6879
	3854	1376905,7972	380388,3978
	3855	1376913,4600	380387,6419
	3856	1376917,2834	380386,7888
	3857	1376917,5439	380388,1029
	3858	1376930,6475	380386,6882
	3859	1376935,8817	380459,5402
	3860	1376947,7124	380459,9527
	3861	1376949,2180	380479,3620
	3862	1376960,5550	380479,5300
	3863	1376959,6301	380460,5945
	3864	1376959,6400	380460,5951
	3865	1376960,5100	380478,3200
	3866	1376970,7984	380478,2600
	3867	1376970,7570	380479,8480
	3868	1376982,2620	380480,1950
	3869	1376983,0100	380474,3250
	3870	1376983,1998	380462,0664

Сведения о характерных точках границ объекта	№ точки	Координаты	
		X	Y
	3871	1376983,2031	380462,0666
	3872	1376983,2407	380459,4249
	3873	1376983,3420	380452,8850
	3874	1376983,3347	380452,8273
	3875	1376983,4155	380447,1569
	3876	1376983,7757	380441,3993
	3877	1376984,1780	380434,9750
	3878	1376985,7110	380393,3250
	3879	1376985,7108	380393,3208
	3880	1376996,7216	380393,2951
	3881	1377002,4825	380393,3110
	3882	1377003,8814	380393,4019
	3883	1377004,1433	380391,9356
	3884	1377019,3115	380394,2623
	3885	1377028,7879	380396,6341
	3886	1377039,5906	380397,2654
	3887	1377039,6016	380397,8657
	3888	1377048,3957	380398,3769
	3889	1377050,0868	380398,9923
	3890	1377050,1076	380399,6127
	3891	1377049,5417	380477,7593
	3892	1377049,5677	380477,7591
	3893	1377049,4140	380483,4140
	3894	1377049,1190	380495,9920
	3895	1377049,0820	380496,3680
	3896	1377059,6340	380496,4590
	3897	1377059,7840	380486,9180
	3898	1377059,7260	380480,8810
	3899	1377059,7825	380477,6804
	3900	1377097,7265	380477,3880
	3901	1377097,4812	380462,3215
	3902	1377097,4409	380460,3305
	3903	1377096,6625	380413,9600
	3904	1377104,4230	380414,0257
	3905	1377104,8552	380410,5315
	3906	1377109,0727	380411,4246
	3907	1377108,2953	380414,5936
	3908	1377109,8145	380477,6784
	3909	1377122,7733	380477,2516
	3910	1377132,2562	380477,1831
	3911	1377131,0511	380411,8126
	3912	1377132,2954	380405,5099
	3913	1377141,5297	380405,3376
	3914	1377144,1510	380405,2867
	3915	1377144,1412	380405,8699

Сведения о характерных точках границ объекта	№ точки	Координаты	
		X	Y
	3916	1377144,1400	380405,8700
	3917	1377143,6900	380432,5900
	3918	1377145,6500	380483,5800
	3919	1377145,8800	380484,6900
	3920	1377159,5600	380485,9300
	3921	1377155,2501	380404,9422
	3922	1377177,5076	380405,2743
	3923	1377177,6691	380466,1784
	3924	1377179,9696	380466,1727
	3925	1377180,9596	380480,2602
	3926	1377194,0522	380480,9257
	3927	1377192,7704	380506,5014
	3928	1377183,4615	380518,3749
	3929	1377161,5137	380520,6279
	3930	1377104,5578	380523,6388
	3931	1377100,2004	380530,1150
	3932	1377119,5255	380532,7038
	3933	1377121,8618	380532,9787
	3934	1377103,5920	380585,0162
	3935	1377082,1788	380577,5853
	3936	1377044,4987	380561,0200
	3937	1377054,8150	380536,5992
	3938	1377042,7398	380528,7476
	3939	1377022,3637	380524,2027
	3940	1376958,4198	380513,5868
	3941	1376953,1767	380528,4714
	3942	1376956,9139	380529,3774
	3943	1376963,7076	380531,8992
	3944	1376953,1179	380561,2369
	3945	1376937,2558	380554,4689
	3946	1376929,7810	380553,3572
	3947	1376920,1334	380553,0732
	3948	1376904,5478	380549,9456
	3846	1376894,3955	380547,9083
	3949	1376965,5040	406017,8179
	3950	1376965,5120	406017,8140
	3951	1376965,5100	406017,8200
	3949	1376965,5040	406017,8179
	3952	1376991,7870	380166,9681
	3953	1376997,2776	380181,0727
	3954	1377000,5523	380190,1833
	3955	1377001,5032	380192,8180
	3956	1377004,4263	380201,3632
	3957	1377007,7325	380211,0444
	3958	1377063,4318	380242,6414

Сведения о характерных точках границ объекта	№ точки	Координаты	
		X	Y
	3959	1377057,6214	380218,4600
	3960	1377067,6025	380216,5086
	3961	1377071,8158	380215,6713
	3962	1377076,9814	380214,6881
	3963	1377077,1049	380215,1301
	3964	1377082,2718	380213,3868
	3965	1377095,9460	380207,9197
	3966	1377106,7972	380245,5188
	3967	1377111,1154	380258,4357
	3968	1377113,7693	380265,5767
	3969	1377121,7540	380287,4900
	3970	1377139,1656	380282,2387
	3971	1377146,2287	380286,7813
	3972	1377146,5300	380287,6700
	3973	1377151,4900	380302,6900
	3974	1377158,5900	380324,1000
	3975	1377161,1300	380336,4200
	3976	1377171,8300	380335,5800
	3977	1377172,3700	380335,5000
	3978	1377170,6100	380327,7700
	3979	1377162,0172	380296,9355
	3980	1377164,8145	380298,7345
	3981	1377159,2114	380279,4272
	3982	1377157,1883	380273,5759
	3983	1377170,4317	380272,1832
	3984	1377167,6739	380255,2388
	3985	1377179,6044	380254,6867
	3986	1377179,6059	380254,6928
	3987	1377179,6030	380254,6940
	3988	1377198,9550	380335,3150
	3989	1377199,0390	380335,6760
	3990	1377207,9780	380335,4570
	3991	1377206,5735	380326,2225
	3992	1377223,0097	380323,2674
	3993	1377223,1480	380324,0496
	3994	1377229,6157	380322,9459
	3995	1377228,7410	380317,8919
	3996	1377233,1944	380317,0481
	3997	1377233,7014	380319,9362
	3998	1377235,3764	380319,6212
	3999	1377239,9220	380326,0102
	4000	1377245,3659	380329,8422
	4001	1377246,8829	380329,7894
	4002	1377248,7800	380337,4500
	4003	1377264,0100	380335,1500

Сведения о характерных точках границ объекта	№ точки	Координаты	
		X	Y
	4004	1377270,3500	380378,7600
	4005	1377286,6200	380376,1600
	4006	1377286,5600	380374,8400
	4007	1377284,0200	380338,3500
	4008	1377295,1648	380337,2565
	4009	1377300,6689	380372,5854
	4010	1377304,2883	380371,9992
	4011	1377304,5017	380373,1126
	4012	1377307,8742	380379,0241
	4013	1377319,8114	380376,6817
	4014	1377324,0826	380375,9853
	4015	1377324,3755	380377,8100
	4016	1377331,3281	380377,0536
	4017	1377331,9355	380379,9132
	4018	1377343,5965	380380,6673
	4019	1377345,0416	380384,3696
	4020	1377346,2022	380390,3780
	4021	1377349,2021	380400,4747
	4022	1377362,7731	380407,9586
	4023	1377357,8036	380393,1116
	4024	1377357,5803	380393,3283
	4025	1377354,8449	380384,9459
	4026	1377355,3090	380384,0027
	4027	1377352,8111	380374,4436
	4028	1377363,8127	380373,8076
	4029	1377376,2482	380371,5926
	4030	1377389,1951	380371,9658
	4031	1377381,9604	380349,3936
	4032	1377361,9297	380352,5354
	4033	1377353,6122	380322,0955
	4034	1377370,1877	380317,9219
	4035	1377368,8413	380314,3112
	4036	1377372,8462	380313,3607
	4037	1377359,1258	380260,9260
	4038	1377359,3770	380260,8497
	4039	1377359,3012	380260,5685
	4040	1377371,7545	380257,1536
	4041	1377367,2274	380252,2052
	4042	1377385,3145	380247,2740
	4043	1377381,3269	380237,6727
	4044	1377376,9469	380228,2356
	4045	1377381,0267	380226,2860
	4046	1377375,7995	380212,6254
	4047	1377375,8382	380211,3758
	4048	1377377,4324	380208,4290

Сведения о характерных точках границ объекта	№ точки	Координаты	
		X	Y
	4049	1377372,7821	380205,7091
	4050	1377365,7726	380194,1923
	4051	1377358,1092	380189,6271
	4052	1377351,8704	380180,7524
	4053	1377351,9149	380180,4530
	4054	1377341,1989	380164,6301
	4055	1377336,2422	380167,0266
	4056	1377328,9489	380159,1063
	4057	1377346,4359	380136,0727
	4058	1377355,1391	380114,5184
	4059	1377342,9538	380115,7812
	4060	1377342,8600	380115,6760
	4061	1377328,2300	380116,3300
	4062	1377309,4900	380121,0600
	4063	1377309,0541	380119,2944
	4064	1377268,1579	380123,5326
	4065	1377272,2331	380132,6251
	4066	1377268,3596	380134,1476
	4067	1377270,8515	380141,4262
	4068	1377272,7770	380147,1160
	4069	1377276,0435	380152,7558
	4070	1377265,2727	380157,3660
	4071	1377264,8679	380157,6800
	4072	1377265,1306	380158,1741
	4073	1377254,6984	380163,5495
	4074	1377253,7142	380161,8044
	4075	1377242,8146	380169,6834
	4076	1377235,8959	380170,8504
	4077	1377230,9015	380161,6941
	4078	1377212,8035	380174,0665
	4079	1377190,0946	380131,4696
	4080	1377174,4886	380133,6984
	4081	1377082,4770	380146,8395
	4082	1377066,0064	380149,1918
	4083	1377041,0980	380154,4140
	4084	1377041,0138	380154,0934
	4085	1377040,5960	380152,4790
	4086	1377040,5903	380152,4810
	4087	1377040,5900	380152,4800
	4088	1377039,7500	380149,2700
	4089	1377027,6200	380153,8200
	4090	1377028,4500	380156,7600
	4091	1377028,4506	380156,7620
	4092	1377028,4450	380156,7640
	4093	1377028,5260	380157,0498

Сведения о характерных точках границ объекта	№ точки	Координаты	
		X	Y
	4094	1377003,6995	380162,2549
	3952	1376991,7870	380166,9681
	4095	1377044,2498	396866,3040
	4096	1377053,4633	396890,9872
	4097	1377056,5072	396890,7333
	4098	1377061,7300	396890,4900
	4099	1377063,8488	396890,1210
	4100	1377076,6666	396889,0519
	4101	1377092,3311	396885,6050
	4102	1377091,1013	396877,5271
	4103	1377090,9358	396875,8823
	4104	1377119,0801	396869,2529
	4105	1377120,3788	396873,3810
	4106	1377135,1619	396870,6830
	4107	1377151,0004	396867,6377
	4108	1377148,9756	396849,8331
	4109	1377131,0500	396853,9965
	4110	1377129,7630	396855,1195
	4111	1377124,3098	396856,6074
	4112	1377116,6793	396858,5550
	4113	1377107,7602	396858,3799
	4114	1377089,3297	396860,2552
	4115	1377089,3200	396860,0700
	4116	1377087,4300	396860,1800
	4117	1377076,5000	396860,8900
	4118	1377061,2600	396861,9100
	4119	1377055,0600	396862,3600
	4120	1377048,6300	396862,8700
	4121	1377048,7837	396863,5143
	4122	1377046,2548	396863,9844
	4095	1377044,2498	396866,3040
	4123	1377055,6513	396897,8521
	4124	1377088,4553	397001,9115
	4125	1377094,9516	397021,0100
	4126	1377096,1883	397020,4656
	4127	1377123,5516	397008,4196
	4128	1377125,9126	397013,5857
	4129	1377097,7999	397025,8544
	4130	1377099,9753	397031,4710
	4131	1377100,1371	397031,8889
	4132	1377105,4757	397045,6728
	4133	1377106,6101	397045,2104
	4134	1377106,7799	397045,1412
	4135	1377108,2431	397044,5448
	4136	1377108,3800	397044,8110

Сведения о характерных точках границ объекта	№ точки	Координаты	
		X	Y
	4137	1377110,7860	397050,5050
	4138	1377116,1220	397047,9610
	4139	1377121,6660	397045,4750
	4140	1377130,0610	397041,6060
	4141	1377137,0249	397037,9004
	4142	1377140,6132	397045,7522
	4143	1377138,6420	397046,8950
	4144	1377134,2190	397049,6290
	4145	1377144,3140	397057,6700
	4146	1377145,2120	397057,1910
	4147	1377151,2060	397065,0430
	4148	1377124,7400	397079,1460
	4149	1377126,9400	397081,8440
	4150	1377127,9950	397081,5330
	4151	1377134,2550	397079,7190
	4152	1377140,3400	397077,3320
	4153	1377140,8650	397078,2700
	4154	1377155,4221	397069,3687
	4155	1377160,7824	397077,2576
	4156	1377151,3660	397082,5990
	4157	1377153,5865	397097,9536
	4158	1377153,6126	397098,1209
	4159	1377154,7524	397103,5090
	4160	1377154,7519	397103,5093
	4161	1377157,1920	397115,0290
	4162	1377157,2402	397115,3460
	4163	1377157,3643	397116,1503
	4164	1377160,5990	397121,8893
	4165	1377160,7358	397122,1317
	4166	1377161,4056	397121,8019
	4167	1377168,0070	397118,5480
	4168	1377169,7480	397118,0730
	4169	1377171,7366	397117,0292
	4170	1377175,9781	397114,7978
	4171	1377177,2122	397117,2166
	4172	1377167,2381	397124,0692
	4173	1377162,3336	397128,3268
	4174	1377157,4553	397132,1748
	4175	1377154,9713	397133,7480
	4176	1377152,4341	397135,5405
	4177	1377152,1808	397135,5914
	4178	1377156,0423	397141,5749
	4179	1377186,6990	397260,5101
	4180	1377187,7350	397260,5220
	4181	1377187,6564	397264,2243

Сведения о характерных точках границ объекта	№ точки	Координаты	
		X	Y
	4182	1377209,1202	397347,4950
	4183	1377205,4705	397346,8725
	4184	1377205,6122	397351,1796
	4185	1377208,0360	397424,8391
	4186	1377232,5855	397516,1340
	4187	1377232,7470	397516,1130
	4188	1377240,0360	397515,3430
	4189	1377247,0110	397514,5180
	4190	1377257,2200	397513,7480
	4191	1377259,4514	397513,3110
	4192	1377256,9970	397504,0100
	4193	1377256,3590	397499,9400
	4194	1377259,7460	397500,1520
	4195	1377259,7479	397500,1515
	4196	1377259,5160	397499,4040
	4197	1377264,3260	397497,4690
	4198	1377265,6440	397496,9110
	4199	1377277,6490	397493,4580
	4200	1377281,1090	397492,7170
	4201	1377283,0355	397500,6189
	4202	1377286,1640	397500,5350
	4203	1377286,2630	397487,0370
	4204	1377284,8470	397482,3220
	4205	1377285,0800	397479,2340
	4206	1377266,7650	397480,8540
	4207	1377260,4500	397482,4570
	4208	1377253,2890	397480,5150
	4209	1377259,1290	397476,4520
	4210	1377265,4360	397475,5290
	4211	1377272,2000	397473,7000
	4212	1377285,0180	397471,5720
	4213	1377286,3690	397471,3130
	4214	1377291,8550	397470,2950
	4215	1377295,7060	397469,1520
	4216	1377298,0630	397464,6740
	4217	1377294,6650	397454,3190
	4218	1377292,4170	397443,4750
	4219	1377301,6220	397441,1280
	4220	1377301,6330	397441,2410
	4221	1377308,0390	397439,4820
	4222	1377308,9920	397439,2370
	4223	1377313,7660	397438,4600
	4224	1377320,8100	397437,5250
	4225	1377333,6980	397435,2330
	4226	1377334,3080	397435,1270

Сведения о характерных точках границ объекта	№ точки	Координаты	
		X	Y
	4227	1377334,7060	397436,7700
	4228	1377342,8960	397435,5580
	4229	1377348,5610	397434,3060
	4230	1377349,1120	397432,6890
	4231	1377361,2365	397430,2231
	4232	1377376,6410	397427,0900
	4233	1377387,7330	397427,9910
	4234	1377387,7330	397420,1470
	4235	1377388,6600	397419,0820
	4236	1377390,6890	397410,9390
	4237	1377364,3110	397404,6240
	4238	1377363,6348	397404,4965
	4239	1377364,7997	397391,8979
	4240	1377366,2927	397383,0559
	4241	1377376,8586	397385,5499
	4242	1377445,6270	397411,1372
	4243	1377463,8616	397430,3415
	4244	1377540,9285	397465,9669
	4245	1377533,7510	397459,1290
	4246	1377494,7980	397423,8410
	4247	1377495,6270	397420,7390
	4248	1377496,0760	397419,4900
	4249	1377497,5720	397419,0230
	4250	1377500,5470	397414,7450
	4251	1377508,3360	397388,6010
	4252	1377510,8994	397378,3955
	4253	1377486,3795	397337,8294
	4254	1377465,0790	397329,4212
	4255	1377518,3792	397151,2608
	4256	1377530,6952	397109,2871
	4257	1377542,2573	397102,9569
	4258	1377584,6213	397131,6444
	4259	1377662,3806	397181,9825
	4260	1377696,8693	397086,7785
	4261	1377685,8122	397001,9779
	4262	1377695,4242	396987,7345
	4263	1377821,5190	396888,3397
	4264	1377823,3376	396886,9062
	4265	1377834,4283	396900,0252
	4266	1377861,3282	396881,0357
	4267	1377858,9329	396877,2404
	4268	1377836,8933	396846,7657
	4269	1377817,2072	396826,9401
	4270	1377817,2053	396826,9382
	4271	1377816,6800	396825,0988

Сведения о характерных точках границ объекта	№ точки	Координаты	
		X	Y
	4272	1377816,2643	396823,6436
	4273	1377816,2612	396823,6443
	4274	1377816,2600	396823,6400
	4275	1377812,9700	396824,4800
	4276	1377810,6691	396823,9853
	4277	1377809,9000	396823,8200
	4278	1377808,7267	396822,4281
	4279	1377806,0900	396819,3000
	4280	1377802,1900	396810,5700
	4281	1377802,1884	396810,5750
	4282	1377802,1866	396810,5710
	4283	1377795,5530	396803,0353
	4284	1377793,5400	396800,7500
	4285	1377792,7814	396799,6962
	4286	1377787,7012	396792,6515
	4287	1377777,7013	396795,1928
	4288	1377775,1750	396794,2449
	4289	1377766,4819	396784,9535
	4290	1377761,9764	396789,2871
	4291	1377752,5397	396786,2657
	4292	1377740,7608	396799,4426
	4293	1377742,7371	396801,0624
	4294	1377742,5183	396801,6492
	4295	1377740,4789	396804,9294
	4296	1377738,7377	396811,6947
	4297	1377731,9209	396823,4553
	4298	1377729,3258	396826,4472
	4299	1377726,7442	396827,1888
	4300	1377704,3066	396805,2899
	4301	1377698,9801	396808,3410
	4302	1377694,1408	396811,5794
	4303	1377691,2223	396818,1471
	4304	1377683,6899	396835,3709
	4305	1377681,1000	396837,2500
	4306	1377676,7348	396835,2552
	4307	1377674,2393	396833,5468
	4308	1377663,8815	396842,6540
	4309	1377661,2302	396848,7356
	4310	1377657,7587	396848,1237
	4311	1377649,7678	396855,4559
	4312	1377652,5228	396867,2193
	4313	1377648,6358	396871,6621
	4314	1377640,1403	396880,6371
	4315	1377631,4480	396874,6463
	4316	1377613,1336	396878,0537

Сведения о характерных точках границ объекта	№ точки	Координаты	
		X	Y
	4317	1377616,9746	396890,3081
	4318	1377620,3648	396901,1242
	4319	1377562,1610	396920,4058
	4320	1377538,6881	396923,8291
	4321	1377506,7507	396916,6796
	4322	1377492,8981	396917,2528
	4323	1377479,0128	396922,0733
	4324	1377421,2748	396952,3031
	4325	1377423,5219	396962,4359
	4326	1377418,4469	396968,2160
	4327	1377415,5790	396971,8110
	4328	1377406,9390	396981,6110
	4329	1377406,8004	396981,4807
	4330	1377371,3559	397021,8498
	4331	1377370,6000	397021,2240
	4332	1377370,5120	397021,3160
	4333	1377360,4640	397031,7870
	4334	1377360,5400	397031,8600
	4335	1377360,0330	397032,4810
	4336	1377359,2670	397033,4120
	4337	1377358,6887	397034,1121
	4338	1377358,7780	397034,1820
	4339	1377351,0360	397043,5620
	4340	1377351,0026	397043,5995
	4341	1377351,6265	397044,3203
	4342	1377329,5725	397069,4385
	4343	1377330,6430	397070,3130
	4344	1377319,5440	397082,0550
	4345	1377318,9794	397081,5034
	4346	1377313,8492	397087,3464
	4347	1377259,4988	397032,8579
	4348	1377257,3338	397030,6874
	4349	1377252,0990	397032,7546
	4350	1377230,0615	397015,7064
	4351	1377204,6180	396988,9064
	4352	1377187,7971	396966,8357
	4353	1377173,5204	396941,6121
	4354	1377166,6802	396895,0104
	4355	1377138,2808	396897,5090
	4356	1377124,0475	396897,5350
	4357	1377122,8930	396889,1640
	4358	1377113,8394	396891,1498
	4359	1377113,1358	396889,5781
	4360	1377111,2468	396890,1590
	4361	1377099,9035	396891,5711

Сведения о характерных точках границ объекта	№ точки	Координаты	
		X	Y
	4362	1377084,0011	396893,5422
	4363	1377068,3145	396895,1195
	4364	1377062,2955	396896,4184
	4123	1377055,6513	396897,8521
	4365	1377193,7900	396212,8000
	4366	1377211,3000	396227,5000
	4367	1377217,2400	396222,7500
	4368	1377219,0600	396220,4800
	4369	1377221,7700	396217,0800
	4370	1377225,3900	396212,5500
	4371	1377226,0100	396213,0500
	4372	1377236,0400	396201,5900
	4373	1377238,6800	396198,5800
	4374	1377238,6780	396198,5760
	4375	1377218,0493	396184,0909
	4376	1377203,5000	396201,2700
	4365	1377193,7900	396212,8000
	4377	1377195,6600	397129,7300
	4378	1377216,7800	397105,8700
	4379	1377223,1000	397097,5700
	4380	1377228,0609	397086,8776
	4381	1377231,7830	397078,8430
	4382	1377234,5750	397072,8390
	4383	1377234,7870	397070,6380
	4384	1377241,2180	397075,5330
	4385	1377248,5660	397080,9680
	4386	1377252,9060	397084,3110
	4387	1377258,8510	397088,8990
	4388	1377264,7680	397093,8920
	4389	1377271,3670	397100,5860
	4390	1377275,1380	397102,7690
	4391	1377282,9960	397111,4340
	4392	1377306,2030	397138,8780
	4393	1377298,7640	397144,8680
	4394	1377287,4746	397153,9456
	4395	1377259,6400	397176,3300
	4396	1377224,8300	397169,8100
	4397	1377224,8297	397169,8097
	4398	1377224,8260	397169,8090
	4399	1377213,2190	397156,9350
	4400	1377208,6380	397152,6500
	4401	1377209,5962	397151,6978
	4402	1377213,4300	397147,8800
	4377	1377195,6600	397129,7300
	4403	1377218,2500	395826,8100

Сведения о характерных точках границ объекта	№ точки	Координаты	
		X	Y
	4404	1377229,1300	395840,8200
	4405	1377230,7000	395842,3900
	4406	1377240,1000	395852,2600
	4407	1377240,1046	395852,2646
	4408	1377248,8200	395861,0500
	4409	1377248,6300	395857,0500
	4410	1377300,9000	395789,9500
	4411	1377299,5766	395789,7423
	4412	1377296,6360	395789,2840
	4413	1377272,5720	395820,0600
	4414	1377262,9830	395832,1020
	4415	1377262,9813	395832,0984
	4416	1377262,9800	395832,1000
	4417	1377255,1800	395815,8500
	4418	1377254,5943	395814,9900
	4419	1377254,0740	395814,2280
	4420	1377224,5520	395817,2500
	4421	1377225,0820	395819,9550
	4422	1377225,0749	395819,9551
	4403	1377218,2500	395826,8100
	4423	1377267,9022	405480,7950
	4424	1377291,1690	405463,2140
	4425	1377283,3830	405477,9170
	4426	1377278,7746	405486,6094
	4427	1377278,7688	405486,6175
	4428	1377278,7682	405486,6173
	4423	1377267,9022	405480,7950
	4429	1377282,7782	404714,7276
	4430	1377310,7181	404723,5151
	4431	1377326,7296	404630,2876
	4432	1377329,2600	404630,6570
	4433	1377335,6990	404589,8020
	4434	1377337,8134	404583,4754
	4435	1377339,0148	404583,7044
	4436	1377341,9682	404585,7369
	4437	1377341,9470	404585,8200
	4438	1377365,2600	404590,6090
	4439	1377369,7600	404569,7970
	4440	1377373,4910	404552,5650
	4441	1377372,8008	404527,0862
	4442	1377389,1005	404514,5439
	4443	1377390,2840	404508,1513
	4444	1377396,8111	404508,6108
	4445	1377399,6973	404493,4810
	4446	1377404,8485	404490,1172

Сведения о характерных точках границ объекта	№ точки	Координаты	
		X	Y
	4447	1377407,1015	404473,8577
	4448	1377408,7500	404473,9200
	4449	1377411,4000	404464,3700
	4450	1377410,2271	404463,3133
	4451	1377416,7500	404444,6640
	4452	1377420,4550	404434,4510
	4453	1377420,2963	404434,3967
	4454	1377426,7840	404417,4680
	4455	1377418,1270	404414,5220
	4456	1377425,6670	404386,7600
	4457	1377427,3490	404378,6433
	4458	1377432,7960	404380,1790
	4459	1377445,7100	404345,7710
	4460	1377438,6650	404344,1900
	4461	1377449,6000	404314,3110
	4462	1377449,8050	404313,3770
	4463	1377458,6780	404286,2320
	4464	1377458,7510	404286,1950
	4465	1377460,8420	404275,9060
	4466	1377478,7184	404270,9590
	4467	1377480,6983	404262,7343
	4468	1377480,1665	404251,0825
	4469	1377475,0381	404240,0677
	4470	1377474,8969	404236,3192
	4471	1377461,2273	404228,8181
	4472	1377459,9088	404193,6512
	4473	1377454,2910	404196,9785
	4474	1377451,5963	404206,6402
	4475	1377451,5796	404206,7000
	4476	1377458,0870	404210,7390
	4477	1377458,8170	404212,0240
	4478	1377460,4670	404215,3930
	4479	1377440,3290	404206,4030
	4480	1377437,9900	404205,5190
	4481	1377438,1102	404197,8573
	4482	1377432,5774	404194,2541
	4483	1377426,6884	404199,3992
	4484	1377420,3310	404195,7880
	4485	1377418,3350	404199,4820
	4486	1377421,9192	404203,5660
	4487	1377409,6950	404213,5350
	4488	1377400,8220	404211,0270
	4489	1377388,0100	404251,0900
	4490	1377383,7250	404260,8100
	4491	1377380,2690	404279,1540

Сведения о характерных точках границ объекта	№ точки	Координаты	
		X	Y
	4492	1377379,5530	404281,6840
	4493	1377378,6834	404289,5421
	4494	1377356,9465	404381,8759
	4495	1377325,0487	404490,5111
	4429	1377282,7782	404714,7276
	4496	1377338,2362	395130,4555
	4497	1377338,4598	395130,9530
	4498	1377339,9549	395134,3199
	4499	1377352,8900	395163,3735
	4500	1377353,4136	395164,5435
	4501	1377368,8408	395157,6893
	4502	1377368,2198	395153,5903
	4503	1377367,4646	395138,0470
	4504	1377351,8666	395144,2125
	4505	1377349,6213	395134,0801
	4506	1377347,1631	395123,0063
	4507	1377339,5863	395129,1934
	4496	1377338,2362	395130,4555
	4508	1377361,6106	398230,2157
	4509	1377361,6525	398230,2249
	4510	1377364,4438	398238,8126
	4511	1377365,0370	398243,9380
	4512	1377365,3110	398245,6210
	4513	1377366,6091	398245,4747
	4514	1377376,5897	398276,1808
	4515	1377378,8740	398276,0580
	4516	1377379,2254	398284,2901
	4517	1377379,2300	398284,3042
	4518	1377379,8200	398298,2170
	4519	1377403,8220	398298,6480
	4520	1377403,8227	398298,6471
	4521	1377409,1330	398312,4850
	4522	1377423,6924	398346,4294
	4523	1377435,7160	398379,7360
	4524	1377440,7600	398388,3030
	4525	1377441,8398	398387,6619
	4526	1377467,7260	398372,2940
	4527	1377466,4171	398370,3506
	4528	1377466,4289	398370,3454
	4529	1377462,6670	398364,6940
	4530	1377493,9150	398339,8850
	4531	1377500,1970	398330,7820
	4532	1377500,3140	398330,5930
	4533	1377495,4135	398327,1717
	4534	1377494,8597	398326,8107

Сведения о характерных точках границ объекта	№ точки	Координаты	
		X	Y
	4535	1377494,2760	398327,7240
	4536	1377474,4200	398322,9130
	4537	1377470,9860	398322,9200
	4538	1377468,5000	398322,9350
	4539	1377462,3940	398324,1940
	4540	1377457,4111	398325,2094
	4541	1377457,0397	398325,2968
	4542	1377456,2730	398325,5260
	4543	1377454,8350	398326,0770
	4544	1377450,0350	398327,8660
	4545	1377445,5640	398329,0810
	4546	1377441,6980	398330,1800
	4547	1377438,4860	398330,9720
	4548	1377438,2450	398331,0230
	4549	1377437,1470	398313,5730
	4550	1377444,8880	398310,4920
	4551	1377449,5868	398307,1917
	4552	1377449,6220	398307,1670
	4553	1377459,2220	398300,4220
	4554	1377461,3170	398298,9540
	4555	1377475,9970	398287,9930
	4556	1377478,4870	398285,9460
	4557	1377480,8990	398282,9640
	4558	1377482,9610	398278,9890
	4559	1377482,9556	398278,6523
	4560	1377482,9540	398278,5510
	4561	1377485,1354	398275,3994
	4562	1377487,7868	398271,5688
	4563	1377488,1410	398271,0570
	4564	1377490,1014	398269,1965
	4565	1377490,5750	398268,7470
	4566	1377494,3900	398265,1260
	4567	1377499,9160	398261,6290
	4568	1377508,6170	398256,1220
	4569	1377512,0152	398253,8247
	4570	1377514,1950	398252,3510
	4571	1377514,3657	398252,4110
	4572	1377530,1120	398257,9430
	4573	1377535,6685	398259,6592
	4574	1377539,7614	398260,9234
	4575	1377543,4640	398262,0670
	4576	1377557,5891	398258,8828
	4577	1377557,6770	398258,8630
	4578	1377557,5350	398258,3440
	4579	1377562,9739	398255,9426

Сведения о характерных точках границ объекта	№ точки	Координаты	
		X	Y
	4580	1377566,7440	398254,2780
	4581	1377568,1050	398251,5660
	4582	1377568,6780	398248,5730
	4583	1377568,2504	398244,9436
	4584	1377565,4220	398220,9390
	4585	1377561,8368	398190,4761
	4586	1377561,6410	398188,8120
	4587	1377561,6148	398188,8143
	4588	1377553,0820	398191,3120
	4589	1377540,8720	398195,1480
	4590	1377538,7990	398196,8130
	4591	1377537,1710	398198,5720
	4592	1377532,3900	398198,6490
	4593	1377525,0130	398198,7470
	4594	1377501,8830	398199,7580
	4595	1377501,3790	398199,7660
	4596	1377485,5790	398199,9920
	4597	1377479,3520	398200,3460
	4598	1377473,8400	398200,5720
	4599	1377473,7890	398199,2220
	4600	1377465,6020	398199,5470
	4601	1377465,2880	398200,9040
	4602	1377464,0910	398200,9660
	4603	1377464,0290	398199,6050
	4604	1377457,5140	398199,8790
	4605	1377457,5760	398201,2400
	4606	1377454,2760	398201,3680
	4607	1377447,9360	398222,3300
	4608	1377441,9790	398225,6000
	4609	1377431,2480	398231,5020
	4610	1377410,1910	398230,4730
	4611	1377398,5630	398231,5100
	4612	1377382,2000	398228,8890
	4613	1377379,4910	398228,6370
	4614	1377376,7140	398229,2280
	4615	1377373,5560	398229,6190
	4616	1377364,5630	398230,4660
	4508	1377361,6106	398230,2157
	4617	1377391,4400	398645,7800
	4618	1377393,8800	398676,5200
	4619	1377393,8826	398676,5198
	4620	1377393,9534	398677,4416
	4621	1377396,1688	398706,2879
	4622	1377400,2812	398757,7991
	4623	1377402,2890	398783,4440

Сведения о характерных точках границ объекта	№ точки	Координаты	
		X	Y
	4624	1377404,4231	398810,6811
	4625	1377404,2164	398810,4579
	4626	1377405,2002	398868,5338
	4627	1377432,9081	398867,6869
	4628	1377435,2381	398867,7217
	4629	1377458,2208	398865,8242
	4630	1377458,2408	398865,8245
	4631	1377459,0081	398866,0160
	4632	1377459,3369	398866,1009
	4633	1377459,9131	398865,6894
	4634	1377480,8160	398863,7509
	4635	1377480,6866	398877,7916
	4636	1377470,2609	398878,0361
	4637	1377472,6589	398886,9136
	4638	1377474,8601	398886,8664
	4639	1377475,6772	398893,7700
	4640	1377468,1052	398894,4771
	4641	1377470,1233	398910,7204
	4642	1377473,1526	398910,8056
	4643	1377473,2768	398914,5481
	4644	1377472,8515	398915,5720
	4645	1377471,9809	398915,5990
	4646	1377471,4515	398918,9017
	4647	1377473,4503	398919,0116
	4648	1377473,2370	398923,2492
	4649	1377471,0183	398923,1361
	4650	1377470,7450	398928,7131
	4651	1377469,8553	398928,6798
	4652	1377469,0646	398933,4089
	4653	1377465,9904	398932,9830
	4654	1377465,9134	398932,1117
	4655	1377461,3332	398932,0633
	4656	1377461,3183	398933,0633
	4657	1377463,8005	398933,6204
	4658	1377460,8768	398957,9615
	4659	1377465,7899	398957,8148
	4660	1377476,0532	398959,0681
	4661	1377489,8706	398965,4555
	4662	1377494,3803	398967,5431
	4663	1377495,2997	398997,0925
	4664	1377491,0273	399011,9416
	4665	1377481,3905	399022,3299
	4666	1377481,4336	399024,1309
	4667	1377478,4760	399024,6068
	4668	1377478,3748	399031,3866

Сведения о характерных точках границ объекта	№ точки	Координаты	
		X	Y
	4669	1377477,8196	399065,9150
	4670	1377477,4451	399070,0260
	4671	1377446,9691	399068,9053
	4672	1377441,1597	399068,7886
	4673	1377441,3957	399067,7271
	4674	1377430,7623	399067,2592
	4675	1377431,6521	399078,2246
	4676	1377430,9934	399084,6980
	4677	1377430,7822	399090,4060
	4678	1377430,2612	399105,6891
	4679	1377428,5074	399105,7180
	4680	1377428,4849	399108,4301
	4681	1377430,2088	399108,5279
	4682	1377430,3525	399123,2288
	4683	1377431,3155	399131,3518
	4684	1377432,8395	399131,3755
	4685	1377434,3942	399157,2197
	4686	1377431,0117	399164,3186
	4687	1377431,1795	399168,2218
	4688	1377429,9529	399168,7116
	4689	1377430,9577	399185,9659
	4690	1377434,4483	399185,8400
	4691	1377434,8335	399191,0577
	4692	1377431,1610	399191,4480
	4693	1377433,2622	399211,5022
	4694	1377438,7402	399211,1708
	4695	1377438,7320	399216,5458
	4696	1377436,9803	399216,8397
	4697	1377437,4971	399229,8009
	4698	1377438,9250	399229,4191
	4699	1377439,5116	399234,2128
	4700	1377437,7855	399234,4021
	4701	1377437,9777	399238,0746
	4702	1377441,9898	399237,7864
	4703	1377442,5140	399241,5310
	4704	1377440,9403	399242,2956
	4705	1377442,3957	399256,9692
	4706	1377437,4391	399257,5493
	4707	1377438,9094	399266,8691
	4708	1377443,7498	399269,2477
	4709	1377444,0050	399271,0479
	4710	1377439,1422	399269,0279
	4711	1377441,5391	399274,4958
	4712	1377444,7639	399278,0375
	4713	1377443,2559	399288,3410

Сведения о характерных точках границ объекта	№ точки	Координаты	
		X	Y
	4714	1377443,7757	399299,7540
	4715	1377442,1667	399302,2154
	4716	1377444,1697	399308,2715
	4717	1377444,7089	399334,7446
	4718	1377444,6671	399337,7466
	4719	1377444,3370	399348,4117
	4720	1377444,5387	399376,7241
	4721	1377436,5771	399377,0624
	4722	1377436,8528	399389,4889
	4723	1377444,1756	399390,2633
	4724	1377444,3305	399397,6430
	4725	1377435,8227	399397,9912
	4726	1377438,7955	399419,3616
	4727	1377444,5705	399419,1017
	4728	1377445,2100	399419,7444
	4729	1377448,9105	399435,6466
	4730	1377452,7159	399460,0011
	4731	1377453,1785	399464,9015
	4732	1377453,6154	399470,0994
	4733	1377453,6495	399471,7703
	4734	1377444,0719	399472,6296
	4735	1377444,9730	399485,4345
	4736	1377449,2828	399484,7686
	4737	1377449,7399	399490,5285
	4738	1377450,9273	399492,8627
	4739	1377454,4183	399493,3809
	4740	1377454,5617	399494,8313
	4741	1377453,1802	399494,8467
	4742	1377453,7120	399501,5679
	4743	1377456,5492	399501,4552
	4744	1377456,4711	399507,6322
	4745	1377456,2751	399509,3016
	4746	1377456,5916	399518,7912
	4747	1377454,9917	399532,4973
	4748	1377456,3998	399571,1356
	4749	1377454,4683	399582,3529
	4750	1377457,0086	399589,4472
	4751	1377458,0456	399595,3499
	4752	1377463,5872	399595,4642
	4753	1377465,2749	399595,4787
	4754	1377463,5870	399595,4670
	4755	1377464,3610	399602,5990
	4756	1377464,7300	399604,6540
	4757	1377466,8720	399616,6040
	4758	1377467,0110	399617,2760

Сведения о характерных точках границ объекта	№ точки	Координаты	
		X	Y
	4759	1377466,0180	399617,5280
	4760	1377467,1750	399621,4620
	4761	1377468,9970	399630,4670
	4762	1377470,3690	399637,0010
	4763	1377476,3580	399636,1669
	4764	1377476,9813	399641,6127
	4765	1377474,0190	399642,3040
	4766	1377476,1100	399650,3960
	4767	1377481,5670	399649,2860
	4768	1377512,9220	399642,5800
	4769	1377513,2151	399643,8339
	4770	1377527,8796	399640,3720
	4771	1377527,8193	399639,3938
	4772	1377530,2030	399638,8840
	4773	1377529,6245	399625,0536
	4774	1377536,6113	399622,5288
	4775	1377529,8250	399588,0173
	4776	1377534,5304	399584,9808
	4777	1377536,9340	399567,9821
	4778	1377535,3019	399566,5244
	4779	1377529,8446	399566,4981
	4780	1377518,0136	399568,7472
	4781	1377518,6717	399567,1307
	4782	1377521,2175	399564,6781
	4783	1377536,0093	399557,9074
	4784	1377531,2948	399539,5069
	4785	1377529,4117	399529,0045
	4786	1377532,3107	399526,8426
	4787	1377530,3143	399500,5235
	4788	1377530,3142	399500,5230
	4789	1377528,6904	399492,1856
	4790	1377527,3873	399492,3762
	4791	1377527,2548	399491,2670
	4792	1377525,3945	399491,1963
	4793	1377523,6715	399488,0200
	4794	1377522,9805	399483,3908
	4795	1377521,2250	399481,7223
	4796	1377521,1397	399481,4719
	4797	1377521,0298	399481,3993
	4798	1377518,6460	399436,2925
	4799	1377514,8929	399435,5299
	4800	1377514,9032	399430,1480
	4801	1377515,5673	399418,4857
	4802	1377516,7497	399409,6217
	4803	1377515,4274	399398,9719

Сведения о характерных точках границ объекта	№ точки	Координаты	
		X	Y
	4804	1377520,9852	399398,5827
	4805	1377520,9852	399398,5815
	4806	1377520,9830	399396,7913
	4807	1377520,9830	399396,6177
	4808	1377520,9839	399389,8920
	4809	1377517,4835	399389,9388
	4810	1377517,0030	399362,4864
	4811	1377517,0974	399360,8475
	4812	1377524,4963	399363,0283
	4813	1377525,9031	399363,9294
	4814	1377528,8981	399362,9639
	4815	1377556,2919	399356,9634
	4816	1377554,0916	399325,5126
	4817	1377553,9853	399323,9237
	4818	1377553,0124	399310,0945
	4819	1377552,1884	399309,4836
	4820	1377548,3432	399306,6332
	4821	1377541,2650	399304,4062
	4822	1377535,7366	399303,4955
	4823	1377532,3442	399303,5429
	4824	1377534,0134	399289,5382
	4825	1377565,2679	399289,7754
	4826	1377587,7390	399285,4585
	4827	1377600,9084	399282,9285
	4828	1377611,5594	399280,8823
	4829	1377643,8883	399277,8240
	4830	1377665,3236	399283,3058
	4831	1377690,4743	399286,1996
	4832	1377695,1720	399283,7982
	4833	1377712,3175	399268,3020
	4834	1377724,7863	399264,5193
	4835	1377737,6514	399262,7979
	4836	1377759,3599	399261,2344
	4837	1377758,5179	399251,4207
	4838	1377748,5600	399251,7715
	4839	1377723,8159	399250,9902
	4840	1377695,1725	399270,1011
	4841	1377688,4763	399275,5141
	4842	1377643,7880	399270,4370
	4843	1377620,1688	399272,0692
	4844	1377600,5562	399277,0634
	4845	1377587,0216	399280,5098
	4846	1377585,0244	399266,7327
	4847	1377583,1210	399252,8617
	4848	1377581,6622	399246,7288

Сведения о характерных точках границ объекта	№ точки	Координаты	
		X	Y
	4849	1377583,2271	399219,6069
	4850	1377582,1092	399210,7385
	4851	1377578,0556	399159,9783
	4852	1377576,5396	399136,2311
	4853	1377576,3043	399127,8660
	4854	1377575,3613	399118,6702
	4855	1377576,6255	399115,0583
	4856	1377577,4171	399108,2589
	4857	1377577,6658	399101,6413
	4858	1377580,2862	399092,4578
	4859	1377583,4161	399085,2871
	4860	1377592,8750	399089,1558
	4861	1377592,8847	399089,1622
	4862	1377609,6426	399100,2581
	4863	1377622,8739	399109,0571
	4864	1377641,6230	399118,0685
	4865	1377672,2494	399125,4068
	4866	1377691,2337	399130,0609
	4867	1377713,8770	399126,7781
	4868	1377767,4706	399107,7839
	4869	1377777,7436	399109,0574
	4870	1377786,2072	399116,2951
	4871	1377826,0407	399159,4776
	4872	1377836,9714	399153,5395
	4873	1377849,7599	399147,7692
	4874	1377860,3902	399144,7216
	4875	1377862,2910	399151,0980
	4876	1377863,7908	399156,2538
	4877	1377863,7919	399156,2535
	4878	1377871,9492	399184,2972
	4879	1377881,8707	399199,7482
	4880	1377888,0289	399199,4280
	4881	1377897,5650	399198,9310
	4882	1377897,5650	399198,9322
	4883	1377897,5658	399198,9322
	4884	1377898,0280	399212,7430
	4885	1377899,1380	399245,8520
	4886	1377899,1361	399245,8526
	4887	1377899,1362	399245,8546
	4888	1377906,7717	399243,5681
	4889	1377906,8865	399243,9198
	4890	1377946,9183	399244,3171
	4891	1377949,5480	399244,3663
	4892	1377953,0011	399246,8883
	4893	1377954,1666	399247,5825

Сведения о характерных точках границ объекта	№ точки	Координаты	
		X	Y
	4894	1377959,7959	399297,5994
	4895	1377962,2210	399297,2856
	4896	1377985,9771	399293,1591
	4897	1377999,7342	399292,8643
	4898	1378012,5368	399294,1956
	4899	1378025,8618	399297,3849
	4900	1378045,0166	399300,6613
	4901	1378065,5259	399302,3076
	4902	1378072,2199	399302,8460
	4903	1378094,5367	399304,6408
	4904	1378097,0830	399304,5289
	4905	1378095,9925	399289,5472
	4906	1378089,6193	399289,0992
	4907	1378089,6193	399289,0946
	4908	1378089,6177	399289,0945
	4909	1378089,9577	399260,2740
	4910	1378091,1099	399259,4710
	4911	1378091,7190	399235,6594
	4912	1378092,8819	399190,0341
	4913	1378089,4062	399189,9823
	4914	1378089,5331	399181,4725
	4915	1378089,4564	399167,8488
	4916	1378017,9254	399173,0227
	4917	1377957,5925	399179,4926
	4918	1377954,0610	399179,8713
	4919	1377951,4457	399180,1923
	4920	1377944,6234	399091,1035
	4921	1377948,1474	399090,8860
	4922	1377965,6390	399088,9866
	4923	1378013,8725	399084,6853
	4924	1378029,7875	399083,2124
	4925	1378052,1489	399081,3957
	4926	1378087,5374	399085,3043
	4927	1378090,8982	399089,9854
	4928	1378115,7661	399090,3564
	4929	1378115,7690	399090,2820
	4930	1378183,5830	399088,8690
	4931	1378194,1036	399088,6495
	4932	1378209,6665	399074,9327
	4933	1378200,2834	398945,5794
	4934	1378197,4024	398914,1004
	4935	1378230,3275	398913,5115
	4936	1378230,1378	398906,7873
	4937	1378234,4817	398906,5821
	4938	1378237,3957	398907,6958

Сведения о характерных точках границ объекта	№ точки	Координаты	
		X	Y
	4939	1378247,0516	398908,7600
	4940	1378258,7298	398907,6941
	4941	1378267,6870	398906,6575
	4942	1378267,9339	398901,5002
	4943	1378265,2769	398880,4865
	4944	1378279,9443	398874,9839
	4945	1378276,7250	398763,3828
	4946	1378258,4100	398599,9182
	4947	1378249,7130	398480,6077
	4948	1378240,0871	398348,5687
	4949	1378237,3678	398341,7868
	4950	1378220,7834	398327,7867
	4951	1378163,7495	398333,3469
	4952	1378117,1041	398339,8123
	4953	1378039,4182	398352,5595
	4954	1378001,0929	398358,8482
	4955	1377959,0513	398365,7466
	4956	1377923,0519	398371,6536
	4957	1377892,6030	398377,9036
	4958	1377888,7102	398378,7027
	4959	1377884,4076	398379,4886
	4960	1377877,4916	398380,4757
	4961	1377841,0387	398396,9550
	4962	1377841,0380	398396,9575
	4963	1377842,4900	398403,6910
	4964	1377840,3990	398446,7360
	4965	1377823,5760	398454,0570
	4966	1377813,7140	398458,3430
	4967	1377802,6540	398469,0770
	4968	1377777,7790	398487,2290
	4969	1377777,3450	398487,2210
	4970	1377758,8610	398484,3890
	4971	1377754,0800	398482,9140
	4972	1377731,2020	398475,8520
	4973	1377728,2090	398476,0850
	4974	1377702,0490	398478,1730
	4975	1377697,5050	398478,5270
	4976	1377692,6540	398475,2160
	4977	1377666,8670	398479,9180
	4978	1377659,9860	398481,1620
	4979	1377628,0020	398486,3750
	4980	1377619,1500	398491,2250
	4981	1377613,5400	398494,2990
	4982	1377589,9430	398507,4310
	4983	1377584,6980	398510,3550

Сведения о характерных точках границ объекта	№ точки	Координаты	
		X	Y
	4984	1377564,9260	398520,1300
	4985	1377564,3750	398520,9690
	4986	1377559,4870	398528,2360
	4987	1377544,6570	398534,4380
	4988	1377534,5580	398542,3550
	4989	1377529,3680	398545,3150
	4990	1377531,9410	398548,4350
	4991	1377536,1460	398554,8490
	4992	1377550,0270	398548,7530
	4993	1377550,0271	398548,7535
	4994	1377550,0284	398548,7529
	4995	1377551,2667	398548,2113
	4996	1377551,2683	398548,2106
	4997	1377551,2680	398548,2090
	4998	1377593,5368	398529,6491
	4999	1377593,5519	398529,6385
	5000	1377595,1610	398530,2592
	5001	1377595,5200	398530,3970
	5002	1377613,6060	398524,9330
	5003	1377613,7960	398528,3640
	5004	1377614,0730	398533,6060
	5005	1377615,6350	398540,3910
	5006	1377585,1180	398558,6480
	5007	1377555,8810	398576,1390
	5008	1377554,7610	398576,8110
	5009	1377533,8570	398589,3190
	5010	1377489,9880	398615,5590
	5011	1377487,4000	398616,1830
	5012	1377485,8080	398616,2160
	5013	1377444,7750	398630,6300
	5014	1377426,6160	398641,5360
	5015	1377426,6205	398641,5397
	5016	1377416,5179	398644,2696
	5017	1377394,7556	398645,5766
	5018	1377391,4406	398645,7758
	5019	1377391,4410	398645,7799
	4617	1377391,4400	398645,7800
	5020	1377398,7948	404092,4100
	5021	1377403,2525	404103,2178
	5022	1377407,9713	404103,5907
	5023	1377407,9250	404104,2570
	5024	1377407,3520	404113,1520
	5025	1377406,4790	404118,6900
	5026	1377406,9900	404121,5660
	5027	1377416,8050	404123,0260

Сведения о характерных точках границ объекта	№ точки	Координаты	
		X	Y
	5028	1377422,2634	404104,7199
	5029	1377445,7461	404106,5753
	5030	1377461,8171	404016,1586
	5031	1377461,6176	404013,3446
	5032	1377451,0771	404012,3318
	5033	1377449,8018	403991,7422
	5034	1377454,0253	403977,4824
	5035	1377456,2518	403942,2189
	5036	1377456,4694	403940,7599
	5037	1377456,4692	403940,7573
	5038	1377458,3790	403927,9920
	5039	1377455,5202	403927,3768
	5040	1377455,6850	403926,6160
	5041	1377459,3750	403913,0560
	5042	1377440,3660	403908,3180
	5043	1377435,6680	403907,2670
	5044	1377432,5700	403913,3110
	5045	1377431,4460	403917,4307
	5046	1377425,2634	403927,2969
	5047	1377420,3598	403960,5396
	5048	1377424,6050	403960,8740
	5049	1377423,4960	403974,9780
	5050	1377418,2906	403974,5674
	5051	1377409,3333	404035,2922
	5052	1377410,0500	404055,2570
	5053	1377409,4320	404059,6510
	5054	1377409,2713	404061,9925
	5055	1377398,9519	404081,8838
	5020	1377398,7948	404092,4100
	5056	1377504,4897	403256,0732
	5057	1377507,4265	403263,6795
	5058	1377511,8295	403267,3948
	5059	1377516,8656	403277,9258
	5060	1377519,0250	403280,4789
	5061	1377524,5994	403284,8612
	5062	1377533,4743	403284,6655
	5063	1377535,3431	403279,4142
	5064	1377534,0340	403257,5020
	5065	1377532,7518	403253,2254
	5056	1377504,4897	403256,0732
	5066	1377506,3803	399862,8787
	5067	1377508,7740	399871,6520
	5068	1377511,9570	399881,7510
	5069	1377515,6881	399894,2556
	5070	1377516,6806	399897,5820

Сведения о характерных точках границ объекта	№ точки	Координаты	
		X	Y
	5071	1377516,6833	399897,5813
	5072	1377517,2903	399899,6137
	5073	1377518,4443	399903,3817
	5074	1377526,7838	399900,8356
	5075	1377526,9082	399901,2175
	5076	1377554,4273	399892,2463
	5077	1377554,0600	399891,0313
	5078	1377601,6968	399881,4894
	5079	1377610,7277	399881,5442
	5080	1377626,8616	399878,2782
	5081	1377625,9538	399883,3416
	5082	1377637,2229	399886,2303
	5083	1377650,5085	399890,0492
	5084	1377650,3211	399894,8530
	5085	1377756,1330	399926,6319
	5086	1377767,7896	399931,0367
	5087	1377787,7715	399937,5250
	5088	1377803,1749	399942,5267
	5089	1377807,7242	399944,5790
	5090	1377823,8437	399976,7927
	5091	1377837,9771	400005,0369
	5092	1377864,0625	400010,1060
	5093	1377874,1758	400014,4407
	5094	1377888,3151	400016,8601
	5095	1377892,4776	400017,5723
	5096	1377915,3564	400016,6065
	5097	1377944,0160	400008,4184
	5098	1377981,3438	399991,0799
	5099	1377993,4018	399985,2697
	5100	1378021,7310	399970,3375
	5101	1378034,4983	399964,3884
	5102	1378031,0200	399958,4600
	5103	1378010,5320	399923,8830
	5104	1378007,4769	399918,5304
	5105	1378000,2910	399921,8060
	5106	1377968,8460	399935,8520
	5107	1377955,7680	399942,3160
	5108	1377949,9610	399933,0410
	5109	1377930,8530	399947,8530
	5110	1377899,6530	399954,6240
	5111	1377898,8060	399952,2000
	5112	1377887,2460	399922,0400
	5113	1377885,8160	399910,2540
	5114	1377885,8230	399910,2540
	5115	1377885,8160	399910,1670

Сведения о характерных точках границ объекта	№ точки	Координаты	
		X	Y
	5116	1377880,4170	399909,7940
	5117	1377880,0850	399898,6430
	5118	1377880,8480	399897,0960
	5119	1377878,3110	399851,6310
	5120	1377871,2780	399845,9520
	5121	1377870,9020	399804,3790
	5122	1377876,5190	399789,5740
	5123	1377876,7969	399782,1099
	5124	1377877,0080	399776,4410
	5125	1377877,0190	399776,2010
	5126	1377877,0352	399776,2003
	5127	1377874,7916	399764,6910
	5128	1377870,0480	399749,4210
	5129	1377865,4410	399728,9840
	5130	1377882,2042	399730,4257
	5131	1377882,1522	399722,1088
	5132	1377863,3430	399648,5020
	5133	1377855,9260	399649,0270
	5134	1377841,2640	399649,4210
	5135	1377826,2110	399649,6190
	5136	1377801,3140	399651,4910
	5137	1377796,5260	399628,5250
	5138	1377794,6200	399619,3310
	5139	1377792,8060	399602,0770
	5140	1377793,1130	399591,9560
	5141	1377791,8430	399580,6080
	5142	1377791,7700	399579,9800
	5143	1377797,9050	399579,5710
	5144	1377798,1970	399578,8490
	5145	1377796,8580	399575,0310
	5146	1377796,8852	399575,0260
	5147	1377792,7000	399563,2410
	5148	1377791,3100	399554,6050
	5149	1377790,4810	399553,8430
	5150	1377787,0580	399541,9510
	5151	1377781,0640	399544,0610
	5152	1377778,2060	399536,5780
	5153	1377776,8780	399531,6470
	5154	1377780,4550	399530,7420
	5155	1377779,9580	399529,0630
	5156	1377776,6840	399518,0030
	5157	1377774,1770	399508,8860
	5158	1377771,0820	399497,8840
	5159	1377769,3080	399491,5770
	5160	1377767,5560	399485,6720

Сведения о характерных точках границ объекта	№ точки	Координаты	
		X	Y
	5161	1377767,1439	399482,3484
	5162	1377743,7215	399491,4227
	5163	1377678,7137	399494,7855
	5164	1377671,8640	399499,7820
	5165	1377647,5840	399500,7200
	5166	1377633,2650	399501,2790
	5167	1377627,0090	399501,6550
	5168	1377626,4980	399501,6509
	5169	1377626,4980	399501,6770
	5170	1377626,6150	399504,4510
	5171	1377627,1730	399511,2730
	5172	1377627,8370	399511,2250
	5173	1377628,2210	399512,8680
	5174	1377629,0420	399516,2590
	5175	1377630,5380	399516,4480
	5176	1377630,6748	399519,4021
	5177	1377626,5269	399537,0193
	5178	1377640,3434	399540,0231
	5179	1377638,8680	399540,0860
	5180	1377625,8040	399541,5970
	5181	1377627,6040	399542,7760
	5182	1377641,2770	399551,4770
	5183	1377645,0360	399554,2330
	5184	1377648,6750	399558,3900
	5185	1377649,1986	399559,4055
	5186	1377649,2902	399561,1973
	5187	1377658,8787	399580,5639
	5188	1377653,8540	399580,9910
	5189	1377658,3730	399613,7280
	5190	1377663,4210	399611,8300
	5191	1377667,2661	399618,6161
	5192	1377669,1840	399621,9920
	5193	1377670,5040	399627,3961
	5194	1377668,4250	399627,5430
	5195	1377661,5380	399628,0430
	5196	1377671,5460	399681,4540
	5197	1377673,3500	399691,6919
	5198	1377674,7172	399728,8690
	5199	1377673,2604	399745,9605
	5200	1377652,0493	399758,7781
	5201	1377619,3243	399812,8070
	5202	1377519,6680	399855,7410
	5066	1377506,3803	399862,8787
	5203	1377509,4000	403229,9500
	5204	1377514,0700	403229,7300

Сведения о характерных точках границ объекта	№ точки	Координаты	
		X	Y
	5205	1377529,9200	403229,0500
	5206	1377527,9600	403208,0900
	5207	1377510,7900	403208,4200
	5203	1377509,4000	403229,9500
	5208	1377511,8180	403563,0760
	5209	1377517,2390	403565,2910
	5210	1377520,8457	403565,5624
	5211	1377514,0800	403597,1100
	5212	1377520,3900	403598,7100
	5213	1377539,9900	403603,8900
	5214	1377544,5400	403587,9200
	5215	1377548,8500	403573,2400
	5216	1377537,6162	403569,8319
	5217	1377537,6170	403569,8320
	5218	1377547,4350	403549,1540
	5219	1377548,7490	403541,4930
	5220	1377549,6760	403536,1240
	5221	1377555,4760	403538,3430
	5222	1377562,3820	403525,0860
	5223	1377567,7620	403515,1580
	5224	1377574,6930	403518,6620
	5225	1377585,2160	403499,2190
	5226	1377598,7980	403501,2810
	5227	1377604,5900	403488,2800
	5228	1377604,7690	403487,7140
	5229	1377605,0830	403486,0820
	5230	1377609,6310	403479,9100
	5231	1377621,2420	403465,1640
	5232	1377608,9207	403452,7192
	5233	1377634,0790	403435,8880
	5234	1377649,8390	403416,7760
	5235	1377658,0740	403421,8610
	5236	1377663,4940	403411,7390
	5237	1377670,4525	403398,4513
	5238	1377676,0540	403401,9760
	5239	1377680,6890	403394,3840
	5240	1377683,0910	403388,8720
	5241	1377678,8240	403382,4630
	5242	1377695,2860	403377,8270
	5243	1377695,2860	403377,8257
	5244	1377695,2872	403377,8255
	5245	1377695,2787	403362,3034
	5246	1377679,7424	403333,7661
	5247	1377673,9700	403331,7796
	5248	1377673,8868	403330,6482

Сведения о характерных точках границ объекта	№ точки	Координаты	
		X	Y
	5249	1377653,3888	403324,2211
	5250	1377641,6570	403322,1757
	5251	1377631,8900	403321,8500
	5252	1377620,6535	403321,4723
	5253	1377606,9939	403324,6191
	5254	1377605,1459	403325,1316
	5255	1377591,2759	403328,9755
	5256	1377587,4292	403330,0483
	5257	1377585,0276	403330,7926
	5258	1377578,8495	403333,9411
	5259	1377576,6413	403335,1283
	5260	1377575,3011	403335,7985
	5261	1377569,5315	403338,3721
	5262	1377571,0883	403311,1202
	5263	1377553,3202	403314,7061
	5264	1377557,4232	403321,3490
	5265	1377557,8099	403342,3588
	5266	1377556,3237	403343,3164
	5267	1377545,3730	403347,9770
	5268	1377545,4490	403350,1310
	5269	1377545,4793	403350,3041
	5270	1377543,4980	403351,5808
	5271	1377537,8109	403360,0839
	5272	1377534,9084	403368,2851
	5273	1377536,0317	403386,1649
	5274	1377536,4486	403390,6690
	5275	1377535,4410	403391,0150
	5276	1377535,8830	403392,1100
	5277	1377537,3558	403400,4714
	5278	1377537,5281	403402,3327
	5279	1377539,7763	403414,5515
	5280	1377538,4367	403419,9140
	5281	1377535,7130	403430,8177
	5282	1377533,4700	403432,6650
	5283	1377531,0210	403434,9610
	5284	1377530,4021	403435,5421
	5285	1377514,6117	403455,6361
	5286	1377514,6159	403455,6389
	5287	1377514,6110	403455,6380
	5288	1377512,0630	403458,9990
	5289	1377517,8300	403461,1890
	5290	1377518,6070	403476,2020
	5291	1377520,6820	403505,0983
	5292	1377520,6819	403505,1111
	5293	1377518,5820	403525,5100

Сведения о характерных точках границ объекта	№ точки	Координаты	
		X	Y
	5294	1377524,2580	403526,2800
	5295	1377523,4030	403528,0540
	5296	1377520,1910	403535,1020
	5208	1377511,8180	403563,0760
	5297	1377512,2446	403274,6051
	5298	1377513,0905	403304,0661
	5299	1377534,7938	403303,0530
	5300	1377537,4305	403302,9299
	5301	1377532,9997	403289,7105
	5302	1377532,0535	403289,8313
	5303	1377521,1676	403284,9366
	5304	1377516,0052	403280,3763
	5297	1377512,2446	403274,6051
	5305	1377534,1221	398342,1963
	5306	1377550,6400	398352,1020
	5307	1377557,1260	398355,9020
	5308	1377559,7604	398352,9900
	5309	1377562,4690	398349,9960
	5310	1377566,0350	398347,5180
	5311	1377584,2930	398336,4870
	5312	1377582,3440	398335,0670
	5313	1377584,5040	398333,4360
	5314	1377580,0990	398326,6580
	5315	1377582,1170	398325,4790
	5316	1377588,4540	398323,1540
	5317	1377589,4680	398325,8180
	5318	1377594,3630	398324,2120
	5319	1377597,4040	398323,1980
	5320	1377600,3450	398322,3580
	5321	1377611,3100	398319,4670
	5322	1377622,3990	398316,3030
	5323	1377634,6920	398312,5690
	5324	1377656,6610	398306,3890
	5325	1377656,5340	398316,5950
	5326	1377656,4090	398325,4720
	5327	1377656,4090	398325,4721
	5328	1377658,0810	398325,5010
	5329	1377680,5360	398326,0230
	5330	1377693,8580	398326,5740
	5331	1377700,0670	398327,6940
	5332	1377695,7530	398336,3270
	5333	1377685,1420	398343,9660
	5334	1377668,9360	398351,1570
	5335	1377659,7567	398345,8209
	5336	1377659,7554	398345,8229

Сведения о характерных точках границ объекта	№ точки	Координаты	
		X	Y
	5337	1377659,7570	398345,8240
	5338	1377660,3000	398351,6170
	5339	1377660,5010	398353,6130
	5340	1377661,0160	398359,8760
	5341	1377656,4610	398360,3140
	5342	1377652,3180	398360,5330
	5343	1377651,7300	398357,6940
	5344	1377647,5444	398358,5619
	5345	1377647,7190	398365,6251
	5346	1377649,2808	398370,2193
	5347	1377651,7282	398377,1271
	5348	1377649,8355	398381,5875
	5349	1377656,3884	398382,1583
	5350	1377656,2930	398383,6420
	5351	1377656,4350	398386,1560
	5352	1377659,3990	398399,2270
	5353	1377683,4520	398393,9860
	5354	1377689,1280	398385,7590
	5355	1377699,2900	398371,0270
	5356	1377700,5050	398369,2720
	5357	1377703,7970	398364,4900
	5358	1377704,8710	398362,9350
	5359	1377704,2210	398361,1690
	5360	1377708,2940	398354,6460
	5361	1377710,5540	398349,3610
	5362	1377709,1780	398343,8600
	5363	1377711,5680	398326,2200
	5364	1377718,8989	398299,4236
	5365	1377714,4808	398282,0221
	5366	1377710,6010	398280,5470
	5367	1377696,1000	398306,4950
	5368	1377682,0070	398298,3810
	5369	1377670,9880	398297,6800
	5370	1377662,3520	398271,1160
	5371	1377637,2870	398276,3240
	5372	1377618,8140	398280,9600
	5373	1377618,5630	398279,8280
	5374	1377566,3200	398290,2090
	5375	1377566,3185	398290,2063
	5376	1377572,4649	398311,4698
	5377	1377573,2260	398314,0950
	5378	1377573,7660	398315,2520
	5379	1377574,5660	398317,9270
	5380	1377553,8080	398328,2600
	5381	1377545,6390	398329,1430

Сведения о характерных точках границ объекта	№ точки	Координаты	
		X	Y
	5382	1377540,9750	398327,4830
	5383	1377540,7770	398328,0340
	5384	1377536,8680	398338,8050
	5385	1377535,8570	398341,5790
	5305	1377534,1221	398342,1963
	5386	1377535,0800	403203,5400
	5387	1377535,5300	403211,7100
	5388	1377537,5400	403232,0100
	5389	1377565,8600	403229,7400
	5390	1377557,7300	403202,6200
	5391	1377552,0100	403203,7800
	5392	1377551,6200	403204,7300
	5393	1377545,9000	403204,7600
	5386	1377535,0800	403203,5400
	5394	1377539,0200	403253,9800
	5395	1377540,2500	403279,6300
	5396	1377540,7500	403283,9400
	5397	1377540,8500	403284,8700
	5398	1377547,0300	403283,0300
	5399	1377549,1400	403283,6200
	5400	1377568,9500	403269,9700
	5401	1377568,8100	403269,0000
	5402	1377566,9500	403256,9500
	5403	1377566,3800	403253,3900
	5404	1377566,3000	403252,8400
	5405	1377565,3400	403252,9200
	5406	1377565,3200	403250,7400
	5407	1377541,3000	403252,2800
	5394	1377539,0200	403253,9800
	5408	1377541,6400	398903,0800
	5409	1377578,2200	398899,8800
	5410	1377580,3400	398916,6500
	5411	1377543,2100	398919,4400
	5412	1377542,6000	398910,4200
	5408	1377541,6400	398903,0800
	5413	1377568,2900	403252,6100
	5414	1377570,3000	403268,7600
	5415	1377569,0600	403270,2100
	5416	1377570,1400	403271,2900
	5417	1377571,0600	403271,9900
	5418	1377572,7200	403273,7700
	5419	1377575,4200	403275,5000
	5420	1377580,8400	403274,4900
	5421	1377594,7600	403272,6300
	5422	1377599,6700	403270,6800

Сведения о характерных точках границ объекта	№ точки	Координаты	
		X	Y
	5423	1377586,4600	403244,1900
	5424	1377582,9100	403245,2100
	5425	1377579,1200	403246,3500
	5426	1377570,5200	403252,3800
	5413	1377568,2900	403252,6100
	5427	1377609,5900	398984,1900
	5428	1377642,6400	398983,0600
	5429	1377655,9000	398982,2100
	5430	1377673,9900	398981,5100
	5431	1377678,4800	398981,3300
	5432	1377678,7800	398989,1200
	5433	1377678,9100	398992,2100
	5434	1377678,9700	398993,7500
	5435	1377674,4500	398994,0100
	5436	1377672,8100	398994,1200
	5437	1377672,9800	398997,2100
	5438	1377665,3900	398997,6400
	5439	1377665,1700	398993,7500
	5440	1377610,2200	398993,7900
	5427	1377609,5900	398984,1900
	5441	1377656,8700	398690,9200
	5442	1377657,6500	398691,6400
	5443	1377698,0200	398687,2900
	5444	1377720,5100	398685,6900
	5445	1377726,6300	398685,9900
	5446	1377735,1600	398685,5300
	5447	1377735,7500	398689,9400
	5448	1377736,1500	398693,9000
	5449	1377736,4300	398696,8000
	5450	1377719,7500	398697,8300
	5451	1377711,1600	398698,3700
	5452	1377711,0800	398698,3600
	5453	1377705,7500	398698,4600
	5454	1377698,7400	398698,8800
	5455	1377682,0900	398708,9800
	5456	1377677,1300	398711,8600
	5457	1377660,6900	398714,4800
	5458	1377660,4300	398712,8300
	5459	1377660,4200	398712,7900
	5460	1377658,8300	398702,7200
	5441	1377656,8700	398690,9200
	5461	1377780,3400	399075,5400
	5462	1377788,8100	399074,8600
	5463	1377837,3700	399070,8100
	5464	1377852,5900	399069,5400

Сведения о характерных точках границ объекта	№ точки	Координаты	
		X	Y
	5465	1377857,2900	399069,2700
	5466	1377857,4300	399070,5900
	5467	1377859,9271	399070,3703
	5468	1377859,9265	399070,3660
	5469	1377874,6588	399069,0655
	5470	1377876,1676	399079,2200
	5471	1377861,2697	399080,3778
	5472	1377861,2700	399080,3800
	5473	1377839,6500	399081,7800
	5474	1377825,7400	399082,9600
	5475	1377783,6800	399086,5300
	5476	1377780,9000	399088,1200
	5461	1377780,3400	399075,5400
	5477	1377791,0770	385643,4359
	5478	1377792,8997	385644,2269
	5479	1378172,9450	385842,3714
	5480	1378459,5366	385991,7918
	5481	1378625,7003	386175,2658
	5482	1378666,0115	386219,7765
	5483	1378708,9296	386268,2665
	5484	1378933,7371	386522,2597
	5485	1378946,6260	386510,6300
	5486	1378953,4730	386504,4940
	5487	1378973,4860	386486,5830
	5488	1378984,8490	386476,4000
	5489	1378989,2140	386472,6700
	5490	1379012,6470	386451,3130
	5491	1379016,5200	386447,8200
	5492	1379019,0820	386445,5100
	5493	1379017,7170	386444,0060
	5494	1379008,5560	386433,9580
	5495	1379005,4900	386436,7830
	5496	1378976,6220	386405,0310
	5497	1378934,1030	386357,9540
	5498	1378928,7010	386351,9930
	5499	1378923,7440	386346,2520
	5500	1378919,7260	386341,6130
	5501	1378916,8460	386338,8170
	5502	1378910,8010	386332,9770
	5503	1378833,9360	386243,7960
	5504	1378834,9210	386242,8550
	5505	1378821,0000	386226,1190
	5506	1378797,2530	386198,1820
	5507	1378778,3390	386175,9210
	5508	1378750,5190	386145,3300

Сведения о характерных точках границ объекта	№ точки	Координаты	
		X	Y
	5509	1378741,0870	386135,3510
	5510	1378736,8167	386131,0900
	5511	1378726,4000	386120,6960
	5512	1378722,9030	386117,2070
	5513	1378721,6690	386118,2040
	5514	1378682,6110	386076,7290
	5515	1378664,6850	386060,8580
	5516	1378643,4320	386042,0460
	5517	1378631,3460	386031,3410
	5518	1378630,9160	386031,7640
	5519	1378629,3610	386033,2900
	5520	1378618,5280	386023,5920
	5521	1378606,0960	386013,8900
	5522	1378593,0180	386001,8850
	5523	1378567,1940	385981,3180
	5524	1378566,0190	385980,3800
	5525	1378565,6320	385980,0690
	5526	1378565,2230	385979,7440
	5527	1378562,8940	385977,8940
	5528	1378562,2300	385977,3650
	5529	1378563,0840	385976,2920
	5530	1378564,5660	385974,4770
	5531	1378561,4710	385971,9770
	5532	1378541,6950	385955,9250
	5533	1378542,0930	385954,7240
	5534	1378479,7690	385914,7600
	5535	1378437,9510	385891,7790
	5536	1378426,3590	385885,3440
	5537	1378409,5430	385876,0150
	5538	1378396,0420	385868,5110
	5539	1378371,2220	385855,3520
	5540	1378347,9930	385843,0850
	5541	1378342,6930	385840,2820
	5542	1378338,0360	385837,8180
	5543	1378306,6100	385820,5790
	5544	1378299,3420	385816,8700
	5545	1378257,0720	385796,1930
	5546	1378256,5500	385797,2260
	5547	1378203,0440	385769,4420
	5548	1378194,0110	385764,7590
	5549	1378184,5100	385760,1060
	5550	1378173,7460	385754,8170
	5551	1378147,2800	385741,6330
	5552	1378122,0800	385729,6610
	5553	1378119,1670	385728,2700

Сведения о характерных точках границ объекта	№ точки	Координаты	
		X	Y
	5554	1378113,3420	385724,7740
	5555	1378104,9870	385719,7550
	5556	1378099,7900	385716,6450
	5557	1378091,8140	385711,8560
	5558	1378090,0080	385710,7650
	5559	1378086,0330	385708,3850
	5560	1378083,9300	385707,2320
	5561	1378082,2290	385706,3080
	5562	1378080,2840	385705,2430
	5563	1378078,6310	385704,3370
	5564	1378055,6720	385691,7890
	5565	1378039,5060	385683,3280
	5566	1377985,7960	385655,2050
	5567	1377893,1740	385607,6230
	5568	1377831,2740	385577,5730
	5569	1377821,5980	385591,1180
	5570	1377814,8127	385603,6749
	5571	1377811,1700	385609,2100
	5572	1377796,3700	385634,4200
	5477	1377791,0770	385643,4359
	5573	1377801,7773	396764,9362
	5574	1377805,7563	396773,0971
	5575	1377806,2611	396773,6514
	5576	1377807,3984	396774,9031
	5577	1377807,7500	396775,2900
	5578	1377812,9493	396780,9957
	5579	1377818,2100	396786,7500
	5580	1377828,3900	396797,9400
	5581	1377829,6105	396799,8306
	5582	1377833,3767	396805,6648
	5583	1377833,3800	396805,6700
	5584	1377845,1281	396798,3753
	5585	1377846,5700	396797,4800
	5586	1377846,5711	396797,4803
	5587	1377854,6600	396799,7600
	5588	1377851,8400	396794,8600
	5589	1377856,4100	396792,2800
	5590	1377861,7800	396787,3700
	5591	1377861,7799	396787,3696
	5592	1377861,7740	396787,3530
	5593	1377861,2600	396785,9000
	5594	1377861,3442	396785,8410
	5595	1377849,7400	396772,3900
	5596	1377842,7500	396764,3100
	5597	1377836,2300	396755,9000

Сведения о характерных точках границ объекта	№ точки	Координаты	
		X	Y
	5598	1377853,8084	396746,1176
	5599	1377854,9881	396745,4562
	5600	1377855,0262	396745,4019
	5601	1377861,2700	396735,3800
	5602	1377861,7500	396735,8100
	5603	1377861,7501	396735,8100
	5604	1377861,7534	396735,8053
	5605	1377866,5339	396735,6753
	5606	1377853,3600	396725,5500
	5607	1377853,2800	396725,4400
	5608	1377853,2764	396725,4368
	5609	1377850,7405	396723,1186
	5610	1377819,8485	396755,3277
	5611	1377814,0504	396749,5493
	5612	1377813,7142	396749,2112
	5613	1377813,7126	396749,2126
	5614	1377813,7100	396749,2100
	5615	1377806,4200	396755,6000
	5616	1377806,4188	396755,6024
	5617	1377806,4174	396755,6036
	5573	1377801,7773	396764,9362
	5618	1377815,3491	398244,4390
	5619	1377839,1282	398285,5200
	5620	1377849,6748	398279,3513
	5621	1377851,7988	398277,5343
	5622	1377879,6227	398253,7331
	5623	1377899,6748	398234,4086
	5624	1377906,8135	398229,2241
	5625	1377906,8146	398229,2233
	5626	1377906,8145	398229,2231
	5627	1377911,8462	398225,7565
	5628	1377920,4580	398223,6541
	5629	1377918,1911	398219,0985
	5630	1377917,7023	398218,1174
	5631	1377916,2417	398215,9601
	5632	1377914,5110	398213,4058
	5633	1377908,9361	398205,2588
	5634	1377901,5794	398194,5103
	5635	1377901,5789	398194,5071
	5636	1377899,2213	398191,0635
	5637	1377879,7014	398204,8849
	5638	1377863,6833	398215,9481
	5639	1377859,2454	398218,4324
	5640	1377824,8364	398238,0328
	5618	1377815,3491	398244,4390

Сведения о характерных точках границ объекта	№ точки	Координаты	
		X	Y
	5641	1377817,1600	398567,7600
	5642	1377845,1000	398563,0800
	5643	1377858,6500	398561,2500
	5644	1377860,7200	398577,1000
	5645	1377889,4500	398573,4300
	5646	1377889,2400	398570,5800
	5647	1377894,5200	398569,9600
	5648	1377894,8600	398573,7700
	5649	1377896,7200	398596,5500
	5650	1377895,8700	398596,5900
	5651	1377896,4200	398603,2000
	5652	1377873,2700	398606,1600
	5653	1377869,9111	398577,0599
	5654	1377869,9100	398577,0600
	5655	1377859,0200	398578,3400
	5656	1377858,9100	398577,9500
	5657	1377820,0100	398581,2200
	5658	1377819,8000	398580,3000
	5641	1377817,1600	398567,7600
	5659	1377844,6000	398514,4100
	5660	1377853,5400	398511,9900
	5661	1377854,2900	398515,4100
	5662	1377858,4600	398522,5400
	5663	1377890,5100	398516,4300
	5664	1377891,2100	398521,8900
	5665	1377891,7400	398534,6900
	5666	1377849,2100	398535,8400
	5667	1377847,5600	398528,3000
	5659	1377844,6000	398514,4100
	5668	1377851,9100	398989,0600
	5669	1377853,4800	398988,9400
	5670	1377921,7300	398983,7500
	5671	1377927,4800	398983,3200
	5672	1377927,7100	398985,6600
	5673	1377929,2300	399000,3100
	5674	1377929,3700	399003,6300
	5675	1377923,8500	399003,8800
	5676	1377904,2800	399004,9000
	5677	1377854,9400	399007,9900
	5678	1377852,5800	399008,1300
	5668	1377851,9100	398989,0600
	5679	1377853,0400	399018,3600
	5680	1377882,8800	399016,3400
	5681	1377912,2500	399014,3300
	5682	1377912,4300	399013,6900

Сведения о характерных точках границ объекта	№ точки	Координаты	
		X	Y
	5683	1377930,0800	399012,8400
	5684	1377930,2700	399017,4700
	5685	1377930,4700	399022,4500
	5686	1377911,5000	399024,0400
	5687	1377853,7600	399028,3700
	5679	1377853,0400	399018,3600
	5688	1377913,3100	399154,1500
	5689	1377922,2500	399153,5500
	5690	1377939,6900	399152,6300
	5691	1377940,2800	399160,3600
	5692	1377914,5600	399162,2900
	5688	1377913,3100	399154,1500
	5693	1377924,9618	396965,2432
	5694	1377928,5263	396969,8153
	5695	1377926,7127	396971,2415
	5696	1377944,0510	396995,1017
	5697	1377945,0014	396994,3498
	5698	1377976,5661	396969,7729
	5699	1377992,9000	396957,0572
	5700	1377973,7696	396932,6361
	5701	1377941,5978	396955,7396
	5693	1377924,9618	396965,2432
	5702	1377934,0900	398851,6500
	5703	1377940,0200	398851,1700
	5704	1377940,2800	398854,4200
	5705	1377934,3600	398854,9000
	5702	1377934,0900	398851,6500
	5706	1377940,2800	398854,4200
	5707	1377989,7100	398850,3500
	5708	1377988,5500	398839,2600
	5709	1377994,7400	398838,9800
	5710	1377994,5500	398830,9900
	5711	1377993,0200	398818,7300
	5712	1378006,9600	398817,4500
	5713	1378010,1300	398849,6400
	5714	1377990,0000	398851,3600
	5715	1377940,7400	398855,3600
	5706	1377940,2800	398854,4200
	5716	1377990,8700	398598,1500
	5717	1378021,2200	398596,7500
	5718	1378062,7700	398594,0200
	5719	1378063,9100	398602,9000
	5720	1378041,5300	398605,4200
	5721	1378042,3600	398610,2400
	5722	1378022,9500	398612,7900

Сведения о характерных точках границ объекта	№ точки	Координаты	
		X	Y
	5723	1378005,4500	398614,5200
	5724	1378004,9000	398611,9100
	5725	1377991,5600	398611,0100
	5716	1377990,8700	398598,1500
	5726	1378006,1600	398784,2300
	5727	1378023,0500	398782,9000
	5728	1378026,5500	398815,4200
	5729	1378023,2400	398815,6800
	5730	1378008,2500	398817,3100
	5726	1378006,1600	398784,2300
	5731	1378023,1300	398783,6300
	5732	1378033,5900	398782,8100
	5733	1378039,3500	398814,3800
	5734	1378037,7800	398814,5400
	5735	1378026,5500	398815,4200
	5731	1378023,1300	398783,6300
	5736	1378152,8200	398495,4000
	5737	1378232,8900	398490,6500
	5738	1378234,3700	398501,6300
	5739	1378224,7900	398502,1100
	5740	1378213,0500	398502,3400
	5741	1378191,3700	398503,7100
	5742	1378155,2100	398505,3800
	5736	1378152,8200	398495,4000
	5743	1378189,9500	398828,6100
	5744	1378216,5400	398825,2000
	5745	1378224,4300	398827,1200
	5746	1378226,0700	398826,9000
	5747	1378227,5500	398851,4600
	5748	1378221,5700	398852,0400
	5749	1378216,5600	398852,0200
	5750	1378192,2300	398854,4300
	5743	1378189,9500	398828,6100
	5751	1378459,7388	399946,5901
	5752	1378467,1766	399953,2327
	5753	1378468,5401	399956,6362
	5754	1378479,2343	399980,7594
	5755	1378480,5395	399986,0745
	5756	1378479,6866	399986,3385
	5757	1378481,0129	399990,0597
	5758	1378481,4873	399989,9255
	5759	1378484,0432	400000,3369
	5760	1378486,0203	399999,9503
	5761	1378494,5858	400021,6172
	5762	1378512,4175	400068,7183

Сведения о характерных точках границ объекта	№ точки	Координаты	
		X	Y
	5763	1378512,4181	400068,7200
	5764	1378512,4185	400068,7213
	5765	1378512,4198	400068,7246
	5766	1378516,0730	400078,9918
	5767	1378516,5224	400079,2088
	5768	1378516,9853	400080,3917
	5769	1378518,6057	400080,2150
	5770	1378526,9209	400084,2306
	5771	1378521,3480	400095,0776
	5772	1378519,4643	400098,5181
	5773	1378519,6015	400100,1155
	5774	1378518,6930	400100,8131
	5775	1378517,8960	400101,8714
	5776	1378522,9038	400116,0958
	5777	1378524,2496	400116,4215
	5778	1378528,6593	400124,6169
	5779	1378539,6334	400146,6969
	5780	1378542,9854	400155,0599
	5781	1378547,1654	400173,9498
	5782	1378566,0064	400170,0362
	5783	1378576,2562	400187,0073
	5784	1378580,1502	400186,1162
	5785	1378598,1452	400201,4956
	5786	1378611,9924	400217,1442
	5787	1378621,4867	400206,2061
	5788	1378623,3281	400202,5645
	5789	1378631,1360	400195,0966
	5790	1378633,8382	400193,6466
	5791	1378639,3460	400185,5106
	5792	1378641,3565	400179,6895
	5793	1378641,6449	400173,2576
	5794	1378641,0647	400160,5716
	5795	1378642,7240	400152,5024
	5796	1378644,4722	400144,9221
	5797	1378644,7853	400136,8328
	5798	1378643,2289	400125,1074
	5799	1378639,1996	400125,7353
	5800	1378637,6372	400126,0322
	5801	1378635,5698	400115,0298
	5802	1378634,2877	400113,4738
	5803	1378633,5174	400110,9529
	5804	1378635,7674	400099,8442
	5805	1378638,1021	400099,2814
	5806	1378646,6682	400087,4558
	5807	1378659,9677	400068,1019

Сведения о характерных точках границ объекта	№ точки	Координаты	
		X	Y
	5808	1378665,2590	400058,4580
	5809	1378681,8680	400054,3514
	5810	1378683,0327	400058,1255
	5811	1378702,2997	400043,5991
	5812	1378704,2194	400043,8200
	5813	1378705,3923	400046,8158
	5814	1378706,7155	400063,3118
	5815	1378738,4095	400052,1894
	5816	1378726,9816	400028,9725
	5817	1378719,8667	400031,8889
	5818	1378712,9475	400018,2751
	5819	1378690,3795	400003,8426
	5820	1378688,2841	399998,2113
	5821	1378686,8338	399996,2693
	5822	1378685,2444	399993,4560
	5823	1378676,8887	399984,3507
	5824	1378666,4787	399978,8543
	5825	1378661,2341	399977,7509
	5826	1378661,1088	399978,1031
	5827	1378658,9922	399979,2617
	5828	1378659,0172	399981,4705
	5829	1378655,7279	399981,5124
	5830	1378646,0614	399982,4304
	5831	1378646,0062	399982,2395
	5832	1378631,4684	399985,6593
	5833	1378631,4620	399985,6222
	5834	1378617,0633	399987,8279
	5835	1378613,8655	399978,7091
	5836	1378595,2124	399986,5475
	5837	1378583,7876	399981,8519
	5838	1378566,8701	399976,8060
	5839	1378562,8739	399961,0833
	5840	1378553,7347	399949,5148
	5841	1378548,7032	399946,1991
	5842	1378558,6545	399929,4843
	5843	1378533,4900	399916,0564
	5844	1378522,1835	399935,7815
	5845	1378516,2227	399947,8249
	5846	1378506,9640	399943,5959
	5847	1378490,5703	399935,5898
	5848	1378476,3074	399924,3233
	5751	1378459,7388	399946,5901
	5849	1379057,0900	386643,3760
	5850	1379060,2290	386646,8990
	5851	1379061,6780	386645,6500

Сведения о характерных точках границ объекта	№ точки	Координаты	
		X	Y
	5852	1379068,1750	386652,4580
	5853	1379146,5408	386738,5275
	5854	1379173,8770	386745,5239
	5855	1379294,5910	386835,8802
	5856	1379307,9559	386849,9029
	5857	1379385,1416	386914,9526
	5858	1379387,1850	386913,5060
	5859	1379388,1880	386912,8300
	5860	1379391,3750	386910,6880
	5861	1379394,8100	386908,3810
	5862	1379398,7990	386905,6910
	5863	1379399,4520	386905,2600
	5864	1379405,0040	386901,5300
	5865	1379417,9580	386892,8140
	5866	1379416,8770	386891,4670
	5867	1379402,2300	386873,1550
	5868	1379381,0240	386850,2800
	5869	1379347,3010	386812,7580
	5870	1379321,1050	386783,6790
	5871	1379315,3200	386777,2580
	5872	1379304,4470	386764,6190
	5873	1379286,4480	386743,4740
	5874	1379252,2190	386705,5510
	5875	1379247,2770	386699,1080
	5876	1379199,9800	386646,5190
	5877	1379198,6990	386645,0990
	5878	1379198,3740	386644,7380
	5879	1379197,7830	386644,4130
	5880	1379195,9250	386643,3840
	5881	1379195,1330	386642,9460
	5882	1379182,8500	386629,4770
	5883	1379181,3870	386627,8680
	5884	1379166,0600	386611,9830
	5885	1379164,5420	386610,3950
	5886	1379162,0530	386607,8250
	5887	1379157,3520	386602,9450
	5888	1379154,0520	386599,5330
	5889	1379150,9570	386595,2400
	5890	1379148,9310	386592,1340
	5891	1379140,1200	386600,8470
	5892	1379133,3090	386607,5550
	5893	1379130,4440	386610,3730
	5894	1379120,6730	386618,3340
	5895	1379117,1910	386621,2210
	5896	1379107,0070	386629,6740

Сведения о характерных точках границ объекта	№ точки	Координаты	
		X	Y
	5897	1379094,8600	386618,3740
	5898	1379093,4620	386619,5420
	5899	1379086,6580	386625,2320
	5900	1379078,4790	386623,5240
	5901	1379058,9660	386641,6170
	5849	1379057,0900	386643,3760
	5902	1379894,4620	397032,8900
	5903	1379896,3410	397041,7880
	5904	1379898,9440	397046,8510
	5905	1379933,3630	397037,3320
	5906	1379933,3616	397037,3286
	5907	1379933,3638	397037,3280
	5908	1379950,3127	397032,7290
	5909	1379949,7228	397033,6513
	5910	1379948,0232	397037,4257
	5911	1379948,6055	397038,0145
	5912	1379958,4596	397047,9234
	5913	1379954,6327	397047,6663
	5914	1379954,7860	397050,4713
	5915	1379955,5550	397064,4810
	5916	1379955,5520	397064,4825
	5917	1379955,5520	397064,4832
	5918	1379953,4125	397065,5274
	5919	1379936,6630	397073,7080
	5920	1379921,1696	397076,7920
	5921	1379930,3566	397108,5309
	5922	1379929,4259	397140,5442
	5923	1379916,1545	397147,6068
	5924	1379898,6794	397147,3461
	5925	1379897,0838	397146,3538
	5926	1379897,4360	397162,6070
	5927	1379896,5280	397182,8320
	5928	1379911,5290	397184,8250
	5929	1379923,1870	397186,3830
	5930	1379923,0670	397189,2960
	5931	1379925,5839	397189,5150
	5932	1379923,8880	397271,9570
	5933	1379924,8314	397276,3886
	5934	1379914,7410	397277,1190
	5935	1379924,7173	397289,5563
	5936	1379924,7040	397291,0975
	5937	1379933,7605	397303,2788
	5938	1379929,5744	397306,0071
	5939	1379933,7549	397310,0750
	5940	1379974,5159	397371,6593

Сведения о характерных точках границ объекта	№ точки	Координаты	
		X	Y
	5941	1379990,8365	397415,8982
	5942	1380010,2438	397460,1832
	5943	1380011,7644	397495,7306
	5944	1380012,2873	397507,9547
	5945	1379973,9806	397512,6041
	5946	1379976,3634	397533,8937
	5947	1379980,5382	397554,4100
	5948	1379984,4062	397574,0314
	5949	1380007,3223	397571,9729
	5950	1380025,8845	397564,9629
	5951	1380035,9928	397578,4786
	5952	1380029,8331	397594,9331
	5953	1380027,1944	397602,8553
	5954	1380023,9330	397618,3296
	5955	1380016,9304	397629,8073
	5956	1380026,7116	397643,2558
	5957	1380048,4569	397629,1075
	5958	1380056,3054	397623,9436
	5959	1380071,1885	397616,6475
	5960	1380078,5937	397622,5265
	5961	1380066,2538	397629,5431
	5962	1380079,4599	397653,4347
	5963	1380083,8304	397651,4495
	5964	1380087,0921	397657,4093
	5965	1380109,8688	397647,8672
	5966	1380110,2321	397647,6697
	5967	1380118,5906	397654,2798
	5968	1380122,1493	397657,8358
	5969	1380147,5888	397683,2560
	5970	1380153,2889	397688,9518
	5971	1380139,6474	397700,3615
	5972	1380139,3406	397700,7086
	5973	1380157,1875	397715,9661
	5974	1380157,6105	397715,3823
	5975	1380163,6890	397723,7870
	5976	1380167,9670	397727,2620
	5977	1380174,8351	397718,4926
	5978	1380176,2187	397716,7271
	5979	1380176,2265	397716,7161
	5980	1380177,0920	397715,6110
	5981	1380181,6180	397709,4100
	5982	1380176,3290	397705,9500
	5983	1380175,2160	397705,3620
	5984	1380172,7681	397704,5216
	5985	1380172,9860	397704,2490

Сведения о характерных точках границ объекта	№ точки	Координаты	
		X	Y
	5986	1380172,9870	397704,2480
	5987	1380172,9888	397704,2497
	5988	1380176,7663	397700,4473
	5989	1380179,5088	397697,6957
	5990	1380179,5075	397697,6935
	5991	1380179,5080	397697,6930
	5992	1380175,1963	397691,1096
	5993	1380177,0886	397688,4978
	5994	1380181,5190	397683,4339
	5995	1380221,0837	397652,5848
	5996	1380221,6582	397653,3606
	5997	1380223,5200	397655,8790
	5998	1380234,9431	397647,4185
	5999	1380243,6878	397640,9432
	6000	1380240,9040	397637,1306
	6001	1380245,0927	397633,8647
	6002	1380255,0890	397646,9040
	6003	1380256,5670	397647,6880
	6004	1380256,5672	397647,6879
	6005	1380256,5686	397647,6886
	6006	1380264,8730	397641,7208
	6007	1380277,9960	397632,2930
	6008	1380278,1122	397631,8001
	6009	1380278,3571	397630,7784
	6010	1380278,3540	397630,7742
	6011	1380278,3540	397630,7740
	6012	1380277,5716	397629,6993
	6013	1380269,2633	397618,2851
	6014	1380269,2720	397618,2786
	6015	1380269,2730	397618,2800
	6016	1380273,5320	397615,0470
	6017	1380273,5308	397615,0453
	6018	1380273,5319	397615,0444
	6019	1380273,0016	397614,2994
	6020	1380272,9413	397614,2144
	6021	1380285,3944	397606,1097
	6022	1380283,8337	397603,6578
	6023	1380293,1352	397596,4054
	6024	1380295,2660	397598,7545
	6025	1380302,1842	397609,0217
	6026	1380305,8961	397614,5051
	6027	1380316,3316	397607,5024
	6028	1380316,3285	397607,4984
	6029	1380316,3290	397607,4980
	6030	1380312,4270	397602,3770

Сведения о характерных точках границ объекта	№ точки	Координаты	
		X	Y
	6031	1380305,8787	397593,7983
	6032	1380303,8140	397591,0916
	6033	1380320,7768	397578,9913
	6034	1380320,7755	397578,9897
	6035	1380320,7780	397578,9880
	6036	1380318,7694	397576,4180
	6037	1380322,9718	397573,1414
	6038	1380323,0147	397573,2040
	6039	1380328,4862	397581,2047
	6040	1380328,9604	397580,8377
	6041	1380339,6670	397572,5530
	6042	1380339,6658	397572,5514
	6043	1380339,6658	397572,5514
	6044	1380339,6670	397572,5530
	6045	1380350,8690	397563,8190
	6046	1380359,4130	397577,5760
	6047	1380361,6950	397573,1630
	6048	1380374,2192	397564,0557
	6049	1380377,1309	397561,9397
	6050	1380379,3271	397560,3512
	6051	1380378,9232	397558,8607
	6052	1380378,9080	397558,8040
	6053	1380378,7093	397558,5699
	6054	1380377,9655	397557,6913
	6055	1380369,7873	397547,8231
	6056	1380366,7447	397544,1510
	6057	1380368,3672	397542,7743
	6058	1380368,3665	397542,7734
	6059	1380368,3670	397542,7730
	6060	1380368,3101	397542,7055
	6061	1380367,9044	397542,2163
	6062	1380369,0276	397541,3459
	6063	1380370,2833	397540,3653
	6064	1380380,2909	397532,5531
	6065	1380381,0385	397534,0190
	6066	1380389,3760	397550,3720
	6067	1380408,5240	397536,6630
	6068	1380399,3700	397522,9130
	6069	1380400,0670	397522,4830
	6070	1380398,3593	397519,6923
	6071	1380411,1294	397511,6077
	6072	1380379,3090	397461,6010
	6073	1380342,4660	397483,9240
	6074	1380223,5710	397570,1880
	6075	1380207,2590	397576,7140

Сведения о характерных точках границ объекта	№ точки	Координаты	
		X	Y
	6076	1380077,5420	397409,9420
	6077	1380075,2680	397407,0180
	6078	1380065,0190	397393,8890
	6079	1380046,2940	397369,8720
	6080	1380015,1930	397330,0550
	6081	1379995,3950	397280,6410
	6082	1379993,9500	397278,4870
	6083	1379979,4120	397255,0000
	6084	1379982,5330	397174,8310
	6085	1379986,2560	397119,5410
	6086	1379986,2880	397118,8730
	6087	1380001,3450	397097,6850
	6088	1380006,8090	397090,9470
	6089	1380018,1640	397081,9640
	6090	1380042,4730	397066,7030
	6091	1380060,9640	397062,9180
	6092	1380099,9310	397049,7670
	6093	1380120,3860	397042,8980
	6094	1380133,6860	397038,4270
	6095	1380125,9630	397020,1290
	6096	1380124,1050	397016,7530
	6097	1380115,7720	396997,8350
	6098	1380106,5380	396976,9020
	6099	1380066,6920	396887,5499
	6100	1380066,2710	396887,7370
	6101	1380060,3282	396890,6545
	6102	1380060,3268	396890,6513
	6103	1380051,8144	396894,8341
	6104	1380047,7000	396896,8540
	6105	1380047,7007	396896,8555
	6106	1380047,7003	396896,8557
	6107	1380052,4026	396907,0710
	6108	1380064,7520	396933,9020
	6109	1380065,8669	396936,7901
	6110	1380067,1888	396940,2141
	6111	1380029,3720	396954,5584
	6112	1380023,0784	396956,9959
	6113	1380004,7983	396963,8776
	6114	1379997,2380	396966,6133
	6115	1379997,1771	396966,6391
	6116	1379997,1510	396966,6060
	6117	1379989,7160	396969,7780
	6118	1379982,3540	396972,9130
	6119	1379978,6490	396974,4930
	6120	1379976,9990	396975,7710

Сведения о характерных точках границ объекта	№ точки	Координаты	
		X	Y
	6121	1379971,9550	396978,0450
	6122	1379951,2590	396986,8520
	6123	1379951,6130	396987,7900
	6124	1379945,8790	396990,0720
	6125	1379946,6280	396991,6190
	6126	1379940,0940	396994,3680
	6127	1379921,3950	397002,2480
	6128	1379908,2950	397012,1690
	6129	1379904,9260	397016,6400
	6130	1379905,7770	397022,5310
	6131	1379902,2690	397027,1010
	6132	1379899,5430	397028,8160
	5902	1379894,4620	397032,8900
	6133	1379904,3900	397750,4400
	6134	1379920,7400	397775,0100
	6135	1379946,0100	397764,5000
	6136	1379930,6100	397730,2800
	6137	1379929,4900	397727,7900
	6138	1379905,0100	397747,7000
	6133	1379904,3900	397750,4400
	6139	1379928,3800	397717,2700
	6140	1379932,4600	397726,1700
	6141	1379930,2500	397727,8200
	6142	1379946,4900	397763,1000
	6143	1379968,5900	397752,6100
	6144	1379944,2300	397709,1700
	6139	1379928,3800	397717,2700
	6145	1379946,9600	397699,4000
	6146	1379950,3800	397705,8500
	6147	1379954,7400	397714,6500
	6148	1379975,4800	397703,8000
	6149	1379990,6900	397695,4500
	6150	1379988,4300	397691,3700
	6151	1379978,4200	397678,3200
	6152	1379977,0000	397676,4800
	6145	1379946,9600	397699,4000
	6153	1379988,2400	397629,6700
	6154	1380005,3300	397630,6100
	6155	1380016,1100	397610,3500
	6156	1380018,1200	397596,2800
	6157	1380018,5600	397593,5100
	6158	1380014,4200	397572,1800
	6159	1379988,7100	397575,6800
	6160	1379989,5200	397597,4400
	6153	1379988,2400	397629,6700

Сведения о характерных точках границ объекта	№ точки	Координаты	
		X	Y
	6161	1379990,8700	397675,1300
	6162	1379997,0900	397688,5500
	6163	1379997,3200	397688,7700
	6164	1379994,4700	397690,6600
	6165	1380010,5000	397718,9700
	6166	1380043,1800	397706,6500
	6167	1380044,4900	397703,4700
	6168	1380034,9900	397674,7900
	6169	1380030,1176	397677,1657
	6170	1380023,2700	397658,2800
	6161	1379990,8700	397675,1300
	6171	1380073,6200	397680,5300
	6172	1380078,9000	397694,0300
	6173	1380107,9600	397687,1500
	6174	1380108,7500	397690,0500
	6175	1380111,5200	397689,1400
	6176	1380111,9100	397689,0400
	6177	1380110,0400	397683,6300
	6178	1380109,5600	397679,7100
	6179	1380108,0800	397674,5100
	6180	1380105,8000	397667,3400
	6171	1380073,6200	397680,5300
	6181	1380092,4800	397655,9000
	6182	1380096,7800	397666,4300
	6183	1380115,4200	397657,0700
	6184	1380109,8500	397648,0300
	6181	1380092,4800	397655,9000
	6185	1380135,8302	402768,9081
	6186	1380162,8212	402776,8933
	6187	1380186,6870	402790,7550
	6188	1380177,2877	402825,4474
	6189	1380241,5088	402860,0531
	6190	1380248,0431	402855,8878
	6191	1380264,4024	402852,9313
	6192	1380293,7417	402845,0444
	6193	1380300,4814	402836,5003
	6194	1380306,1065	402820,8833
	6195	1380309,4979	402803,4685
	6196	1380306,0926	402793,6618
	6197	1380292,6886	402775,6584
	6198	1380276,2350	402762,9505
	6199	1380254,4205	402754,9236
	6200	1380199,8291	402736,5557
	6201	1380202,1533	402697,4248
	6202	1380200,9718	402683,2935

Сведения о характерных точках границ объекта	№ точки	Координаты	
		X	Y
	6203	1380163,4500	402667,3847
	6204	1380219,6599	402573,6602
	6205	1380243,0449	402569,0692
	6206	1380274,3694	402568,8315
	6207	1380304,0908	402561,1474
	6208	1380342,4194	402532,9747
	6209	1380350,9274	402534,1599
	6210	1380361,0786	402530,2536
	6211	1380386,9430	402512,8581
	6212	1380415,7415	402493,4890
	6213	1380421,0156	402481,0853
	6214	1380444,5053	402488,7811
	6215	1380446,7337	402480,4028
	6216	1380483,7208	402484,1533
	6217	1380485,1592	402466,0472
	6218	1380456,0475	402459,2157
	6219	1380455,1514	402456,5958
	6220	1380434,9008	402451,0806
	6221	1380413,1833	402440,3816
	6222	1380381,7801	402441,5334
	6223	1380353,5197	402417,1971
	6224	1380346,9137	402416,7085
	6225	1380326,9041	402396,1421
	6226	1380320,5991	402389,6617
	6227	1380310,8872	402395,8598
	6228	1380292,9234	402407,3212
	6229	1380282,4917	402416,0173
	6230	1380242,9078	402447,9429
	6231	1380232,1356	402458,0042
	6232	1380230,3768	402461,2585
	6233	1380221,0822	402478,2031
	6234	1380222,0724	402503,0027
	6235	1380190,0585	402549,1109
	6236	1380170,3469	402570,1429
	6237	1380152,8653	402598,3165
	6238	1380139,0447	402631,7588
	6239	1380147,9949	402642,7924
	6240	1380142,8052	402661,6706
	6241	1380158,5877	402669,0155
	6242	1380145,7029	402718,1097
	6185	1380135,8302	402768,9081
	6243	1380138,3540	402999,1470
	6244	1380166,6946	403008,2535
	6245	1380211,2342	403017,2957
	6246	1380221,4488	403021,9499

Сведения о характерных точках границ объекта	№ точки	Координаты	
		X	Y
	6247	1380240,5513	403018,2072
	6248	1380272,9681	403015,0182
	6249	1380284,9293	403011,2709
	6250	1380293,6969	403003,0271
	6251	1380295,0752	402999,1369
	6252	1380295,3855	402992,1582
	6253	1380303,4559	402940,2106
	6254	1380304,6866	402934,8179
	6255	1380304,4407	402903,0282
	6256	1380286,0413	402904,7640
	6257	1380266,2895	402906,6397
	6258	1380204,6294	402925,2935
	6259	1380180,6022	402936,1971
	6260	1380147,4060	402963,6672
	6261	1380140,8763	402967,5855
	6243	1380138,3540	402999,1470
	6262	1380379,3090	397461,6010
	6263	1380387,1962	397446,6113
	6264	1380387,1962	397446,6112
	6262	1380379,3090	397461,6010
	6265	1380529,4954	401907,0724
	6266	1380530,2922	401909,1727
	6267	1380537,3479	401914,7800
	6268	1380541,6891	401920,6569
	6269	1380549,1250	401950,9206
	6270	1380554,4455	401974,2215
	6271	1380557,2805	401979,9509
	6272	1380559,9557	401989,6246
	6273	1380567,4686	402019,6925
	6274	1380571,5988	402036,9546
	6275	1380574,1900	402047,7900
	6276	1380574,1912	402047,7897
	6277	1380576,1960	402056,1797
	6278	1380583,0952	402085,8183
	6279	1380590,7938	402118,6554
	6280	1380594,2855	402127,5032
	6281	1380597,9705	402145,3417
	6282	1380599,8700	402154,5500
	6283	1380599,8726	402154,5494
	6284	1380599,8730	402154,5518
	6285	1380604,0292	402175,3067
	6286	1380607,3400	402184,4799
	6287	1380607,4219	402194,6101
	6288	1380613,5235	402221,2632
	6289	1380610,3889	402223,0979

Сведения о характерных точках границ объекта	№ точки	Координаты	
		X	Y
	6290	1380610,3800	402223,1000
	6291	1380610,3955	402223,1716
	6292	1380617,2684	402260,0615
	6293	1380660,8533	402252,8523
	6294	1380669,9267	402290,3479
	6295	1380689,1812	402339,0924
	6296	1380721,3493	402405,5281
	6297	1380726,5101	402416,1930
	6298	1380726,5100	402416,2000
	6299	1380726,6070	402416,3886
	6300	1380726,6889	402416,5538
	6301	1380745,8107	402432,2321
	6302	1380806,2159	402467,8392
	6303	1380828,5172	402480,9853
	6304	1380832,6540	402501,2969
	6305	1380837,1109	402609,8892
	6306	1380826,6633	402644,3880
	6307	1380826,4587	402689,4065
	6308	1380808,9985	402700,5192
	6309	1380796,0487	402722,6003
	6310	1380796,7414	402731,8764
	6311	1380806,3420	402741,5465
	6312	1380821,4926	402752,3575
	6313	1380833,2696	402756,0619
	6314	1380821,1228	402757,3680
	6315	1380821,1221	402757,3704
	6316	1380821,1200	402757,3700
	6317	1380810,9700	402790,2600
	6318	1380810,9709	402790,2603
	6319	1380810,9701	402790,2628
	6320	1380840,1554	402801,0103
	6321	1380840,1558	402801,0085
	6322	1380840,1600	402801,0100
	6323	1380849,1100	402762,0500
	6324	1380849,1076	402762,0496
	6325	1380849,1084	402762,0464
	6326	1380864,3014	402752,8080
	6327	1380882,3419	402752,8504
	6328	1380900,9587	402779,3199
	6329	1380916,6331	402793,7678
	6330	1380913,4155	402797,9256
	6331	1380924,8940	402811,7815
	6332	1380945,8150	402817,0086
	6333	1380978,9910	402803,7619
	6334	1380985,1887	402799,9737

Сведения о характерных точках границ объекта	№ точки	Координаты	
		X	Y
	6335	1381012,6840	402781,8704
	6336	1381035,0893	402820,9912
	6337	1381036,2235	402827,6583
	6338	1381040,4674	402840,6601
	6339	1380996,6234	402899,2813
	6340	1380945,2552	402958,7014
	6341	1380942,2617	402968,7487
	6342	1380958,9393	402989,2354
	6343	1380948,1132	403002,1064
	6344	1380911,8864	403017,9160
	6345	1380842,1034	403008,8781
	6346	1380789,8917	403002,1160
	6347	1380782,6441	403057,0995
	6348	1380786,5839	403057,8853
	6349	1380842,9951	403069,1371
	6350	1380843,1025	403093,3083
	6351	1380869,6033	403095,0070
	6352	1380912,3059	403080,0942
	6353	1380933,6888	403093,1156
	6354	1380950,1419	403109,9453
	6355	1380955,5099	403124,4127
	6356	1380936,3636	403193,7168
	6357	1380936,8003	403194,6463
	6358	1380942,4893	403206,7527
	6359	1380922,8520	403222,8089
	6360	1380938,0555	403245,4280
	6361	1380953,4127	403234,2840
	6362	1380964,9896	403234,3687
	6363	1381014,1965	403225,2230
	6364	1381035,8638	403265,7710
	6365	1381067,3396	403273,8961
	6366	1381130,0208	403243,3163
	6367	1381148,4135	403232,1115
	6368	1381217,3367	403198,5313
	6369	1381276,9838	403197,5429
	6370	1381323,0686	403188,4286
	6371	1381344,4719	403194,8351
	6372	1381345,2898	403194,4351
	6373	1381365,9909	403169,9590
	6374	1381370,4958	403150,8402
	6375	1381437,7809	403083,2534
	6376	1381469,3251	403028,8689
	6377	1381499,1608	402978,3527
	6378	1381522,1690	402941,0065
	6379	1381538,6511	402908,0399

Сведения о характерных точках границ объекта	№ точки	Координаты	
		X	Y
	6380	1381544,2604	402901,1286
	6381	1381595,2986	402817,1333
	6382	1381611,4132	402786,5695
	6383	1381639,7230	402724,2770
	6384	1381635,1437	402715,4816
	6385	1381635,9525	402708,2665
	6386	1381632,9572	402697,5588
	6387	1381629,6757	402693,4714
	6388	1381629,6755	402693,4719
	6389	1381616,3539	402682,5907
	6390	1381616,9914	402680,9559
	6391	1381595,0010	402660,8570
	6392	1381590,0662	402647,0398
	6393	1381584,5299	402626,4752
	6394	1381583,5700	402616,5350
	6395	1381583,9203	402614,1354
	6396	1381586,0700	402599,4400
	6397	1381586,0655	402599,4390
	6398	1381586,0655	402599,4389
	6399	1381589,5732	402579,5274
	6400	1381596,7642	402538,6669
	6401	1381600,1690	402520,6872
	6402	1381602,8343	402503,9468
	6403	1381608,1954	402485,3072
	6404	1381611,6186	402471,2595
	6405	1381611,4247	402464,6804
	6406	1381613,8247	402459,0379
	6407	1381614,1000	402459,1800
	6408	1381621,9525	402439,9294
	6409	1381622,3303	402439,0411
	6410	1381622,3179	402439,0335
	6411	1381622,5600	402438,4400
	6412	1381629,7800	402421,0400
	6413	1381627,8808	402419,8905
	6414	1381627,8821	402419,8883
	6415	1381629,4892	402417,4218
	6416	1381629,4900	402417,4201
	6417	1381629,4900	402417,4200
	6418	1381629,4993	402417,3998
	6419	1381632,3322	402411,2230
	6420	1381633,4483	402408,9481
	6421	1381633,9100	402408,0100
	6422	1381634,1116	402407,5120
	6423	1381635,1045	402405,0732
	6424	1381634,9665	402402,2553

Сведения о характерных точках границ объекта	№ точки	Координаты	
		X	Y
	6425	1381634,8700	402400,2200
	6426	1381634,5376	402393,4281
	6427	1381634,0944	402384,2841
	6428	1381634,0358	402383,7440
	6429	1381634,0000	402383,3900
	6430	1381633,9968	402383,3884
	6431	1381632,2671	402374,7631
	6432	1381631,2441	402368,2541
	6433	1381630,5800	402356,1800
	6434	1381624,3500	402334,2400
	6435	1381618,1200	402319,1400
	6436	1381617,7765	402318,9860
	6437	1381612,4881	402301,4634
	6438	1381612,4900	402301,4600
	6439	1381602,6600	402262,3500
	6440	1381603,2900	402262,2700
	6441	1381602,1300	402259,5400
	6442	1381601,7079	402259,3819
	6443	1381601,1666	402257,6886
	6444	1381601,4930	402256,5933
	6445	1381603,3811	402241,9987
	6446	1381606,0896	402222,6954
	6447	1381611,5039	402194,1156
	6448	1381605,7315	402191,3200
	6449	1381604,3060	402173,9794
	6450	1381604,3066	402173,9783
	6451	1381604,3100	402173,9800
	6452	1381604,7066	402173,2716
	6453	1381613,1919	402158,2790
	6454	1381623,6803	402142,5014
	6455	1381609,5174	402130,3788
	6456	1381601,3652	402123,7159
	6457	1381595,1996	402119,9932
	6458	1381590,8990	402109,5190
	6459	1381590,4744	402106,6692
	6460	1381574,0824	402089,1013
	6461	1381568,2212	402085,4048
	6462	1381569,8900	402083,5300
	6463	1381554,9089	402065,7234
	6464	1381540,0138	402042,6491
	6465	1381554,8968	402034,5256
	6466	1381591,9271	401988,7292
	6467	1381599,4461	401887,0018
	6468	1381576,0522	401799,1460
	6469	1381575,9776	401745,1545

Сведения о характерных точках границ объекта	№ точки	Координаты	
		X	Y
	6470	1381618,0632	401679,6298
	6471	1381661,0430	401604,4465
	6472	1381695,3136	401539,1552
	6473	1381711,5005	401491,5229
	6474	1381706,4001	401489,8149
	6475	1381672,6891	401450,8740
	6476	1381672,6900	401450,8700
	6477	1381672,6829	401450,8679
	6478	1381672,6829	401450,8679
	6479	1381648,0700	401443,6500
	6480	1381651,8093	401431,6046
	6481	1381641,8586	401420,9724
	6482	1381620,6545	401391,5420
	6483	1381598,7690	401323,0435
	6484	1381594,9014	401314,7842
	6485	1381576,6120	401312,3236
	6486	1381572,4900	401311,7700
	6487	1381580,2000	401282,7100
	6488	1381581,3750	401283,0329
	6489	1381581,4741	401283,0589
	6490	1381590,6163	401252,1283
	6491	1381580,0304	401240,3211
	6492	1381557,7231	401232,3438
	6493	1381566,9982	401206,0471
	6494	1381569,5345	401169,5995
	6495	1381558,1847	401131,2223
	6496	1381558,1852	401131,2210
	6497	1381558,1800	401131,2200
	6498	1381569,7700	401101,0900
	6499	1381569,7735	401101,0911
	6500	1381569,7745	401101,0884
	6501	1381572,8205	401094,0225
	6502	1381576,2647	401083,1468
	6503	1381581,8300	401065,5800
	6504	1381581,7012	401065,5479
	6505	1381581,4709	401065,4868
	6506	1381584,8390	401054,0840
	6507	1381584,8841	401053,9301
	6508	1381590,5910	401034,6262
	6509	1381590,5898	401034,6259
	6510	1381590,5910	401034,6220
	6511	1381580,4550	401031,9835
	6512	1381583,1736	400989,9618
	6513	1381583,1800	400989,9400
	6514	1381583,1751	400989,9386

Сведения о характерных точках границ объекта	№ точки	Координаты	
		X	Y
	6515	1381583,1752	400989,9370
	6516	1381584,0077	400949,5617
	6517	1381584,0083	400949,5596
	6518	1381584,0100	400949,5600
	6519	1381593,3100	400920,7600
	6520	1381574,2700	400915,1600
	6521	1381574,2700	400915,1601
	6522	1381574,2690	400915,1598
	6523	1381584,9195	400884,4948
	6524	1381586,1185	400880,7584
	6525	1381741,9338	400927,0532
	6526	1381730,7363	400960,2526
	6527	1381749,8834	400966,0593
	6528	1381761,7478	400933,0700
	6529	1381808,5111	400947,4053
	6530	1381827,4599	400953,2141
	6531	1381881,9126	400802,2375
	6532	1381925,3446	400661,8885
	6533	1381942,6890	400591,4337
	6534	1381955,0797	400544,6195
	6535	1381986,5339	400399,2809
	6536	1381966,5524	400393,0916
	6537	1381867,6811	400356,3796
	6538	1381871,2442	400349,8599
	6539	1381870,9600	400349,7600
	6540	1381885,0585	400324,5827
	6541	1381885,0600	400324,5800
	6542	1381867,5700	400317,1700
	6543	1381867,4726	400317,3183
	6544	1381822,8104	400298,8692
	6545	1381887,9823	400143,3916
	6546	1381930,5741	400041,9275
	6547	1381930,5410	400041,9150
	6548	1381930,5600	400041,8700
	6549	1381912,2700	400035,0200
	6550	1381912,2693	400035,0214
	6551	1381892,7531	400026,7604
	6552	1381873,9951	400019,0091
	6553	1381855,3380	400011,8694
	6554	1381854,9891	400011,7412
	6555	1381837,5000	400004,6200
	6556	1381837,2331	400005,2181
	6557	1381817,7369	399998,0558
	6558	1381799,3998	399990,9209
	6559	1381780,6918	399983,1703

Сведения о характерных точках границ объекта	№ точки	Координаты	
		X	Y
	6560	1381762,0588	399976,4311
	6561	1381743,2437	399969,1590
	6562	1381731,1198	399965,2374
	6563	1381707,7187	399956,2966
	6564	1381685,4009	399948,4921
	6565	1381684,2445	399947,7108
	6566	1381670,6600	399943,3100
	6567	1381663,8700	399935,9700
	6568	1381664,7321	399934,5257
	6569	1381646,4560	399922,1761
	6570	1381642,9577	399918,3091
	6571	1381642,8800	399918,3900
	6572	1381642,2100	399917,6800
	6573	1381640,5100	399916,3700
	6574	1381636,0900	399910,8400
	6575	1381634,6000	399909,7600
	6576	1381632,6200	399909,4500
	6577	1381627,5600	399907,3900
	6578	1381622,7000	399905,2800
	6579	1381619,0047	399903,6670
	6580	1381618,9372	399903,6420
	6581	1381612,1227	399911,2318
	6582	1381591,6786	399954,1451
	6583	1381628,7089	399972,0309
	6584	1381626,9174	399975,4549
	6585	1381638,2171	399981,0381
	6586	1381637,8800	399981,8600
	6587	1381638,9300	399982,2500
	6588	1381647,8700	399986,6500
	6589	1381647,8740	399986,6515
	6590	1381644,0709	400002,2559
	6591	1381647,9388	400003,7336
	6592	1381647,2983	400005,6846
	6593	1381646,8500	400007,0483
	6594	1381646,1664	400009,2885
	6595	1381635,1788	400045,1815
	6596	1381634,8681	400046,5671
	6597	1381639,2629	400047,6429
	6598	1381638,3541	400050,9000
	6599	1381637,2891	400053,9046
	6600	1381637,1288	400054,2864
	6601	1381636,8700	400054,2000
	6602	1381625,7300	400081,4100
	6603	1381625,7389	400081,4118
	6604	1381625,7365	400081,4176

Сведения о характерных точках границ объекта	№ точки	Координаты	
		X	Y
	6605	1381628,0802	400081,8715
	6606	1381629,0400	400082,0600
	6607	1381630,9913	400082,8235
	6608	1381644,8580	400088,2641
	6609	1381636,2209	400117,4509
	6610	1381635,4290	400120,2496
	6611	1381654,0979	400125,2591
	6612	1381652,8611	400133,0721
	6613	1381644,7527	400161,6867
	6614	1381663,8282	400167,5924
	6615	1381654,5625	400196,0096
	6616	1381652,1586	400203,6152
	6617	1381537,5690	400169,9393
	6618	1381537,1398	400171,2231
	6619	1381527,9357	400200,2014
	6620	1381521,1330	400222,6608
	6621	1381519,1400	400229,6400
	6622	1381519,0296	400229,6054
	6623	1381517,1420	400235,8372
	6624	1381498,7979	400230,5125
	6625	1381498,1612	400232,5756
	6626	1381497,5200	400232,4000
	6627	1381492,3535	400250,7300
	6628	1381488,8932	400261,5407
	6629	1381469,3275	400255,6377
	6630	1381459,8022	400286,0315
	6631	1381457,2938	400292,5953
	6632	1381457,0569	400293,4371
	6633	1381449,4900	400320,6100
	6634	1381449,1300	400321,6000
	6635	1381449,1240	400321,5974
	6636	1381438,8098	400318,4700
	6637	1381429,7100	400316,1500
	6638	1381429,8293	400315,7470
	6639	1381428,0011	400315,1927
	6640	1381398,4802	400411,4007
	6641	1381376,2945	400477,8625
	6642	1381362,6295	400518,2464
	6643	1381362,2473	400535,1440
	6644	1381362,2528	400535,1609
	6645	1381362,2200	400536,6300
	6646	1381366,8700	400549,5200
	6647	1381366,8779	400549,5223
	6648	1381372,8513	400559,1468
	6649	1381369,0974	400598,9084

Сведения о характерных точках границ объекта	№ точки	Координаты	
		X	Y
	6650	1381359,8937	400638,5887
	6651	1381357,6406	400645,4692
	6652	1381352,6710	400643,3719
	6653	1381338,6561	400635,3108
	6654	1381330,6847	400637,2465
	6655	1381330,6822	400637,3138
	6656	1381319,0500	400640,0700
	6657	1381310,2600	400652,2900
	6658	1381310,2600	400652,2906
	6659	1381310,2598	400652,2909
	6660	1381301,1349	400666,0700
	6661	1381269,1697	400673,8911
	6662	1381266,2938	400704,5723
	6663	1381248,9500	400697,9000
	6664	1381245,7300	400716,9100
	6665	1381263,6990	400722,6006
	6666	1381234,0279	400767,4058
	6667	1381221,0405	400795,8875
	6668	1381218,4271	400803,8233
	6669	1381201,7400	400800,5900
	6670	1381201,7396	400800,5910
	6671	1381201,7366	400800,5904
	6672	1381201,2957	400801,7654
	6673	1381200,6400	400803,5000
	6674	1381199,7725	400803,3502
	6675	1381199,5357	400803,3081
	6676	1381195,4201	400817,7095
	6677	1381195,4201	400817,7095
	6678	1381195,4200	400817,7100
	6679	1381200,6907	400819,4656
	6680	1381212,0314	400823,2441
	6681	1381203,4817	400849,2058
	6682	1381210,3667	400875,7736
	6683	1381221,6582	400901,9671
	6684	1381231,3297	400909,3628
	6685	1381276,4476	400916,7873
	6686	1381275,4246	400934,4054
	6687	1381275,4240	400934,4117
	6688	1381275,4200	400934,4100
	6689	1381273,7951	400952,6742
	6690	1381272,2056	400970,4943
	6691	1381232,3723	400966,1792
	6692	1381231,9058	400971,9734
	6693	1381231,6263	400975,9600
	6694	1381230,6865	400985,3177

Сведения о характерных точках границ объекта	№ точки	Координаты	
		X	Y
	6695	1381227,3749	401016,2143
	6696	1381275,2993	401023,2766
	6697	1381275,3006	401023,2733
	6698	1381285,9756	401024,8468
	6699	1381289,7779	400996,2148
	6700	1381356,5102	401002,6108
	6701	1381399,8885	401026,5213
	6702	1381374,0284	401058,9668
	6703	1381362,8296	401058,4701
	6704	1381357,7247	401079,3391
	6705	1381356,4165	401084,6868
	6706	1381289,6856	401085,4730
	6707	1381289,6836	401085,4771
	6708	1381290,1854	401092,7360
	6709	1381319,0945	401146,1275
	6710	1381309,1496	401177,8352
	6711	1381291,3914	401200,9447
	6712	1381282,3839	401218,7638
	6713	1381284,0339	401230,8507
	6714	1381297,3578	401232,7698
	6715	1381276,7424	401286,4926
	6716	1381292,5123	401295,4196
	6717	1381292,5120	401295,4209
	6718	1381292,5100	401295,4200
	6719	1381288,3874	401311,2900
	6720	1381284,7981	401325,1002
	6721	1381284,8359	401325,1176
	6722	1381298,3400	401331,7400
	6723	1381298,4769	401331,4016
	6724	1381298,5506	401331,4355
	6725	1381298,3400	401331,9200
	6726	1381316,2600	401339,7100
	6727	1381316,3046	401339,6143
	6728	1381362,3003	401360,8032
	6729	1381355,9694	401376,2017
	6730	1381378,6235	401383,5911
	6731	1381406,4244	401403,3296
	6732	1381400,5958	401413,2145
	6733	1381397,9175	401417,7554
	6734	1381396,6942	401422,6581
	6735	1381396,9881	401429,7739
	6736	1381393,4069	401439,1923
	6737	1381400,1779	401439,8834
	6738	1381407,8808	401442,4688
	6739	1381418,1182	401456,1842

Сведения о характерных точках границ объекта	№ точки	Координаты	
		X	Y
	6740	1381421,0108	401457,3875
	6741	1381421,2805	401459,4220
	6742	1381400,1828	401475,0802
	6743	1381392,3610	401488,5061
	6744	1381384,1123	401507,7568
	6745	1381381,1403	401509,8628
	6746	1381373,3618	401526,4200
	6747	1381373,3571	401526,4404
	6748	1381373,4900	401526,4800
	6749	1381368,9700	401546,3300
	6750	1381368,8216	401546,2859
	6751	1381368,8034	401546,3658
	6752	1381369,9496	401568,0871
	6753	1381363,5854	401589,0662
	6754	1381359,2001	401606,7941
	6755	1381356,2912	401626,7946
	6756	1381352,2802	401646,2485
	6757	1381347,0949	401667,3152
	6758	1381341,7310	401686,9489
	6759	1381345,4058	401688,0139
	6760	1381336,6530	401729,6514
	6761	1381324,3508	401746,4010
	6762	1381307,2563	401762,5691
	6763	1381304,7735	401764,0624
	6764	1381290,4799	401820,4300
	6765	1381291,3811	401821,0335
	6766	1381286,0293	401841,1976
	6767	1381279,7746	401858,8576
	6768	1381271,9849	401877,5050
	6769	1381219,7384	401865,8734
	6770	1381210,1380	401863,0996
	6771	1381168,9287	401846,4317
	6772	1381150,4135	401834,4732
	6773	1381129,5381	401811,1073
	6774	1381100,4409	401768,3150
	6775	1381095,8711	401761,5355
	6776	1381066,2545	401719,3656
	6777	1381052,1351	401690,9896
	6778	1381044,4309	401673,6070
	6779	1381040,2900	401664,2700
	6780	1381040,2917	401664,2683
	6781	1381040,2915	401664,2678
	6782	1381040,3996	401664,1631
	6783	1381055,9400	401649,0000
	6784	1381055,9896	401649,0642

Сведения о характерных точках границ объекта	№ точки	Координаты	
		X	Y
	6785	1381087,1982	401618,8388
	6786	1381081,4593	401613,3321
	6787	1381066,6933	401583,3761
	6788	1381051,1848	401573,0227
	6789	1381041,6135	401565,6085
	6790	1381018,9116	401580,1927
	6791	1381003,4997	401554,6479
	6792	1381001,2226	401549,7330
	6793	1381001,2210	401549,7295
	6794	1381001,2200	401549,7300
	6795	1380992,7800	401531,7200
	6796	1380992,8740	401531,6398
	6797	1380989,0053	401523,2556
	6798	1380974,2426	401521,9051
	6799	1380956,2881	401528,6786
	6800	1380931,0807	401527,6674
	6801	1380917,0935	401564,6282
	6802	1380917,0936	401564,6283
	6803	1380917,0933	401564,6288
	6804	1380901,9698	401591,4153
	6805	1380898,0767	401633,0612
	6806	1380857,8106	401668,9514
	6807	1380796,6608	401710,4542
	6808	1380700,7780	401761,6276
	6809	1380615,5437	401795,5386
	6810	1380547,4803	401855,1726
	6811	1380547,4700	401855,1800
	6812	1380547,4707	401855,1810
	6813	1380547,4689	401855,1826
	6265	1380529,4954	401907,0724
	6814	1380951,4177	403097,3059
	6815	1380959,1638	403062,1367
	6816	1380959,0264	403048,0210
	6817	1380966,0372	403021,3094
	6818	1380973,3992	403007,5391
	6819	1380973,4000	403007,5400
	6820	1380983,4979	402997,4685
	6821	1381000,1227	402980,8912
	6822	1381008,6908	402959,0048
	6823	1381008,6888	402959,0030
	6824	1381008,6900	402959,0000
	6825	1381002,5709	402953,6608
	6826	1381042,3589	402909,9183
	6827	1381042,3600	402909,9200
	6828	1381067,5600	402891,7300

Сведения о характерных точках границ объекта	№ точки	Координаты	
		X	Y
	6829	1381067,5596	402891,7268
	6830	1381073,4040	402886,8893
	6831	1381096,8957	402883,7750
	6832	1381140,0297	402947,4571
	6833	1381143,6245	402962,0353
	6834	1381145,4014	402966,0092
	6835	1381142,9695	402976,8443
	6836	1381133,1136	402984,2837
	6837	1381136,8141	402992,8076
	6838	1381138,6440	402999,3411
	6839	1381138,6419	402999,3421
	6840	1381138,6400	402999,3400
	6841	1381138,6289	402999,3479
	6842	1381112,3539	403011,1432
	6843	1381104,3124	403002,0255
	6844	1381097,0109	403001,5635
	6845	1381088,9634	403004,4430
	6846	1381072,5139	402999,5764
	6847	1381072,5100	402999,5700
	6848	1381064,9376	403005,8295
	6849	1381064,3153	403006,3437
	6850	1381048,5871	403016,5430
	6851	1381027,4802	403031,7530
	6852	1381025,3192	403059,9482
	6853	1381017,8071	403073,5978
	6854	1381014,7548	403091,5467
	6855	1381002,0607	403102,6484
	6856	1380995,3788	403107,3126
	6857	1380980,7716	403106,7416
	6858	1380956,3318	403100,3788
	6814	1380951,4177	403097,3059
	6859	1381240,1498	399733,0186
	6860	1381245,2169	399739,3154
	6861	1381269,5458	399726,9660
	6862	1381273,2846	399724,4113
	6863	1381280,7117	399732,0735
	6864	1381292,4075	399748,5912
	6865	1381297,4716	399757,0984
	6866	1381298,8195	399756,5884
	6867	1381300,7821	399759,7883
	6868	1381299,5702	399760,5703
	6869	1381301,7490	399764,7036
	6870	1381301,1138	399765,0442
	6871	1381306,8898	399773,4320
	6872	1381308,3900	399776,7850

Сведения о характерных точках границ объекта	№ точки	Координаты	
		X	Y
	6873	1381307,7326	399777,2753
	6874	1381311,9514	399783,4394
	6875	1381317,0509	399788,9065
	6876	1381331,9808	399807,8729
	6877	1381340,4996	399825,4934
	6878	1381353,0081	399840,5028
	6879	1381358,0862	399850,7506
	6880	1381358,1500	399850,8700
	6881	1381360,3701	399854,5354
	6882	1381360,3711	399854,5374
	6883	1381366,9293	399865,3983
	6884	1381366,9290	399865,3984
	6885	1381366,9300	399865,4000
	6886	1381365,3700	399865,9829
	6887	1381363,2899	399866,7626
	6888	1381362,7471	399878,8183
	6889	1381362,3909	399886,7527
	6890	1381355,5636	399886,1289
	6891	1381349,3100	399885,5600
	6892	1381349,3093	399885,5576
	6893	1381349,3062	399885,5573
	6894	1381348,4039	399882,2409
	6895	1381347,5000	399878,9300
	6896	1381347,4163	399878,9579
	6897	1381341,4717	399880,9394
	6898	1381341,7846	399886,8463
	6899	1381335,0599	399888,3453
	6900	1381329,3100	399874,5300
	6901	1381327,6600	399870,5700
	6902	1381327,6464	399870,5365
	6903	1381315,7273	399878,2839
	6904	1381313,8789	399880,8369
	6905	1381318,1873	399891,7232
	6906	1381320,1248	399891,9122
	6907	1381349,5781	399887,3807
	6908	1381369,8534	399887,2831
	6909	1381386,5045	399882,7306
	6910	1381397,8260	399878,0886
	6911	1381396,5573	399875,9693
	6912	1381422,5677	399866,2255
	6913	1381434,3307	399860,8099
	6914	1381438,0505	399859,5351
	6915	1381451,5927	399857,5468
	6916	1381459,4249	399857,5036
	6917	1381474,5442	399846,3470

Сведения о характерных точках границ объекта	№ точки	Координаты	
		X	Y
	6918	1381478,9278	399842,1416
	6919	1381487,9252	399835,7246
	6920	1381504,5087	399822,9695
	6921	1381520,7880	399811,1601
	6922	1381538,8557	399797,4670
	6923	1381560,3398	399781,3844
	6924	1381541,7989	399754,3927
	6925	1381537,5146	399747,9175
	6926	1381524,8964	399728,8656
	6927	1381521,7784	399720,6475
	6928	1381510,2433	399702,7420
	6929	1381499,0210	399685,9914
	6930	1381499,8122	399684,5829
	6931	1381494,8656	399676,2475
	6932	1381490,6893	399669,2439
	6933	1381486,5574	399660,6006
	6934	1381468,8432	399634,5113
	6935	1381451,0983	399609,1417
	6936	1381445,9021	399601,4427
	6937	1381432,7663	399581,5530
	6938	1381428,6819	399577,1012
	6939	1381411,7318	399588,9606
	6940	1381394,9637	399600,6827
	6941	1381379,2181	399612,2500
	6942	1381363,1663	399624,2329
	6943	1381347,1623	399635,6863
	6944	1381330,5571	399647,2208
	6945	1381317,5416	399656,1384
	6946	1381314,2169	399658,4192
	6947	1381310,1814	399661,4196
	6948	1381298,7153	399669,7201
	6949	1381299,0979	399670,2260
	6950	1381282,4307	399681,8896
	6951	1381260,4858	399697,3551
	6952	1381265,8224	399707,0366
	6953	1381260,8858	399710,0936
	6954	1381265,6152	399715,5552
	6859	1381240,1498	399733,0186
	6955	1381404,5140	403042,9650
	6956	1381415,3070	403025,4670
	6957	1381425,7970	403007,4290
	6958	1381442,9474	403017,9083
	6959	1381462,8740	403030,0840
	6960	1381451,7710	403047,7830
	6961	1381452,3550	403048,1410

Сведения о характерных точках границ объекта	№ точки	Координаты	
		X	Y
	6962	1381441,7190	403065,9530
	6963	1381422,1345	403053,8522
	6955	1381404,5140	403042,9650
	6964	1381421,6331	402303,2091
	6965	1381422,9123	402299,2575
	6966	1381422,4984	402296,1607
	6967	1381422,7079	402293,5133
	6968	1381430,4043	402277,7651
	6969	1381461,4690	402289,9208
	6970	1381458,6062	402295,4292
	6971	1381458,5537	402297,6088
	6972	1381457,2985	402299,9506
	6973	1381455,5376	402301,3345
	6974	1381451,1782	402309,9512
	6964	1381421,6331	402303,2091
	6975	1381691,1230	395918,8950
	6976	1381691,1366	395918,8996
	6977	1381691,1345	395918,9045
	6978	1381691,1396	395918,9062
	6979	1381691,1380	395918,9100
	6980	1381691,2418	395918,9416
	6981	1381730,2000	395932,4498
	6982	1381758,8473	395941,0388
	6983	1381763,8426	395925,5175
	6984	1381765,2040	395921,2900
	6985	1381765,2032	395921,2898
	6986	1381771,3978	395902,2886
	6987	1381770,7336	395902,0595
	6988	1381777,3870	395883,7750
	6989	1381783,9720	395864,7660
	6990	1381783,9710	395864,7657
	6991	1381802,4140	395807,7532
	6992	1381802,4142	395807,7527
	6993	1381802,4150	395807,7530
	6994	1381808,5440	395788,4880
	6995	1381808,5435	395788,4878
	6996	1381814,6605	395769,2685
	6997	1381822,8370	395772,2910
	6998	1381822,8375	395772,2912
	6999	1381822,8370	395772,2930
	7000	1381851,4750	395781,7210
	7001	1381851,5480	395781,5240
	7002	1381851,5485	395781,5223
	7003	1381851,7120	395781,5749
	7004	1381851,7120	395781,5750

Сведения о характерных точках границ объекта	№ точки	Координаты	
		X	Y
	7005	1381880,4410	395790,8240
	7006	1381885,4380	395792,4410
	7007	1381886,1255	395790,2312
	7008	1381891,5736	395772,7265
	7009	1381887,5794	395771,5012
	7010	1381886,5370	395771,1800
	7011	1381886,3703	395771,1291
	7012	1381886,3700	395771,1300
	7013	1381879,6325	395769,0717
	7014	1381869,1230	395765,8620
	7015	1381868,6735	395765,7754
	7016	1381866,8500	395765,4300
	7017	1381861,5400	395763,9100
	7018	1381860,9900	395763,1400
	7019	1381859,6814	395762,7819
	7020	1381857,9210	395762,3070
	7021	1381857,3840	395762,1820
	7022	1381857,3843	395762,1810
	7023	1381857,3800	395762,1800
	7024	1381863,3988	395743,2539
	7025	1381863,3970	395743,2534
	7026	1381863,3970	395743,2534
	7027	1381863,3988	395743,2539
	7028	1381863,4000	395743,2500
	7029	1381863,4002	395743,2501
	7030	1381863,4853	395742,9815
	7031	1381864,2124	395740,7423
	7032	1381864,2170	395740,7280
	7033	1381869,6880	395723,9190
	7034	1381869,6881	395723,9190
	7035	1381875,7619	395705,6078
	7036	1381875,7621	395705,6070
	7037	1381882,0732	395686,1582
	7038	1381882,0727	395686,1580
	7039	1381882,0730	395686,1570
	7040	1381865,6688	395680,6267
	7041	1381853,2740	395676,4480
	7042	1381853,2743	395676,4472
	7043	1381853,2726	395676,4467
	7044	1381845,1752	395674,1655
	7045	1381845,1750	395674,1660
	7046	1381813,8980	395664,1430
	7047	1381813,8991	395664,1397
	7048	1381813,7593	395664,0949
	7049	1381806,5794	395683,4315

Сведения о характерных точках границ объекта	№ точки	Координаты	
		X	Y
	7050	1381786,1925	395738,5979
	7051	1381785,8766	395739,6634
	7052	1381784,7429	395740,5667
	7053	1381771,4769	395743,4793
	7054	1381770,9520	395744,0302
	7055	1381765,5006	395749,7327
	7056	1381765,4850	395749,7720
	7057	1381760,4160	395757,9373
	7058	1381758,5242	395762,6485
	7059	1381755,4642	395770,2656
	7060	1381743,9660	395790,1079
	7061	1381732,9322	395823,7397
	7062	1381702,7424	395891,0714
	7063	1381702,7410	395891,0710
	7064	1381700,3622	395896,7785
	7065	1381691,1367	395918,8992
	6975	1381691,1230	395918,8950
	7066	1381810,5600	395810,3400
	7067	1381836,3000	395818,2600
	7068	1381839,8700	395819,3500
	7069	1381845,6100	395800,4700
	7070	1381841,5900	395799,1500
	7071	1381817,0100	395791,0800
	7066	1381810,5600	395810,3400
	7072	1381822,7503	395635,9836
	7073	1381854,8103	395646,4539
	7074	1381862,7741	395648,9832
	7075	1381877,1198	395653,5417
	7076	1381891,5700	395658,1360
	7077	1381891,5707	395658,1338
	7078	1381891,5731	395658,1345
	7079	1381923,2258	395668,4187
	7080	1381928,5307	395648,7140
	7081	1381927,8958	395648,5152
	7082	1381927,8950	395648,5180
	7083	1381897,5600	395639,0750
	7084	1381897,5612	395639,0710
	7085	1381903,1480	395620,9820
	7086	1381903,4732	395619,9236
	7087	1381931,1489	395629,4294
	7088	1381931,1495	395629,4275
	7089	1381931,1510	395629,4280
	7090	1381936,2442	395611,6530
	7091	1381936,8776	395609,4432
	7092	1381938,1410	395609,8640

Сведения о характерных точках границ объекта	№ точки	Координаты	
		X	Y
	7093	1381940,0710	395610,5030
	7094	1381940,0723	395610,4987
	7095	1381940,0730	395610,4989
	7096	1381946,0116	395591,2338
	7097	1381952,3452	395571,6345
	7098	1381952,1279	395571,5218
	7099	1381952,1270	395571,5250
	7100	1381931,0370	395565,5065
	7101	1381921,6715	395562,8355
	7102	1381921,6720	395562,8340
	7103	1381922,7104	395559,6103
	7104	1381924,8649	395552,9285
	7105	1381927,9830	395543,2550
	7106	1381929,4342	395538,0777
	7107	1381933,3849	395523,9833
	7108	1381933,3850	395523,9830
	7109	1381933,8666	395524,1341
	7110	1381905,4800	395514,4020
	7111	1381911,5360	395495,8490
	7112	1381912,3610	395492,9660
	7113	1381916,7950	395477,3880
	7114	1381916,7955	395477,3864
	7115	1381916,7943	395477,3861
	7116	1381908,7208	395474,1650
	7117	1381878,3422	395464,3178
	7118	1381877,4740	395464,0390
	7119	1381877,4748	395464,0367
	7120	1381877,4606	395464,0328
	7121	1381877,4560	395464,0470
	7122	1381877,1412	395463,9456
	7123	1381877,1407	395463,9454
	7124	1381877,1270	395463,9410
	7125	1381871,4080	395482,6580
	7126	1381863,7617	395501,9402
	7127	1381863,8009	395501,9517
	7128	1381863,7976	395501,9602
	7129	1381863,7218	395502,0408
	7130	1381855,6024	395522,5161
	7131	1381855,6588	395522,5528
	7132	1381855,6566	395522,5583
	7133	1381855,5927	395522,5405
	7134	1381852,7563	395529,6933
	7135	1381852,2444	395531,3053
	7136	1381852,2373	395531,3234
	7137	1381851,4204	395533,8997

Сведения о характерных точках границ объекта	№ точки	Координаты	
		X	Y
	7138	1381849,7160	395539,2660
	7139	1381849,7185	395539,2668
	7140	1381849,7183	395539,2673
	7141	1381839,2658	395577,5373
	7142	1381839,2620	395577,5360
	7143	1381835,7969	395588,2006
	7144	1381833,0806	395596,5501
	7145	1381827,4405	395614,5795
	7072	1381822,7503	395635,9836
	7146	1381908,4800	395368,6500
	7147	1381938,6000	395378,6000
	7148	1381948,1054	395381,1847
	7149	1381953,7053	395363,1648
	7150	1381960,6714	395343,4049
	7151	1381963,7453	395334,2834
	7152	1381966,8330	395325,1170
	7153	1381969,9023	395316,6083
	7154	1381973,6800	395306,1318
	7155	1381979,6102	395286,9419
	7156	1381979,6700	395286,7480
	7157	1381979,6701	395286,7480
	7158	1381979,6703	395286,7475
	7159	1381978,9833	395286,5372
	7160	1381980,4493	395282,2633
	7161	1381985,7370	395266,8450
	7162	1381985,7380	395266,8453
	7163	1381985,7384	395266,8442
	7164	1381977,6140	395263,6237
	7165	1381979,3071	395257,7296
	7166	1381977,8300	395257,5200
	7167	1381978,7766	395254,8080
	7168	1381955,9896	395247,6067
	7169	1381955,4806	395249,5495
	7170	1381942,6588	395245,4774
	7171	1381940,2607	395244,7183
	7172	1381931,1290	395298,9650
	7173	1381926,5770	395312,9620
	7174	1381925,9500	395312,7830
	7175	1381920,2370	395330,4460
	7176	1381920,8360	395330,6470
	7146	1381908,4800	395368,6500
	7177	1381952,2328	395173,5811
	7178	1381953,9700	395174,0000
	7179	1381971,1800	395178,1500
	7180	1381967,9100	395188,4800

Сведения о характерных точках границ объекта	№ точки	Координаты	
		X	Y
	7181	1381967,7900	395189,3400
	7182	1381997,0800	395198,2700
	7183	1381991,3703	395216,6491
	7184	1382000,5689	395219,4063
	7185	1382004,2237	395207,1592
	7186	1382006,0740	395200,9580
	7187	1382005,1870	395200,6740
	7188	1382011,2870	395181,5990
	7189	1382011,3153	395181,6078
	7190	1382017,6922	395163,0345
	7191	1382017,2650	395162,9070
	7192	1382022,7167	395143,7255
	7193	1382022,7331	395143,6624
	7194	1382029,2865	395124,0764
	7195	1382035,0354	395107,7339
	7196	1382035,8980	395105,2810
	7197	1382036,5327	395103,2964
	7198	1382041,8679	395086,6069
	7199	1382055,1049	395048,0970
	7200	1382055,1061	395048,0934
	7201	1382055,1050	395048,0930
	7202	1382059,3577	395034,9582
	7203	1382061,1234	395029,5032
	7204	1382061,1239	395029,5034
	7205	1382061,1240	395029,5030
	7206	1382061,2436	395029,5390
	7207	1382061,8286	395029,7133
	7208	1382063,8062	395023,9085
	7209	1382068,3264	395010,6271
	7210	1382071,9154	394998,2448
	7211	1382073,7340	394991,9630
	7212	1382077,9275	394977,9161
	7213	1382079,4107	394972,9452
	7214	1382085,8353	394953,9474
	7215	1382087,5430	394949,0138
	7216	1382092,4300	394934,8920
	7217	1382098,4780	394914,9770
	7218	1382098,4794	394914,9775
	7219	1382104,7724	394895,3888
	7220	1382104,7700	394895,3880
	7221	1382110,6760	394877,1520
	7222	1382110,6761	394877,1520
	7223	1382113,6722	394868,0171
	7224	1382113,6690	394868,0160
	7225	1382119,5130	394849,0470

Сведения о характерных точках границ объекта	№ точки	Координаты	
		X	Y
	7226	1382119,9939	394849,1987
	7227	1382119,9945	394849,1969
	7228	1382127,1739	394829,8902
	7229	1382127,1749	394829,8865
	7230	1382126,6920	394829,7320
	7231	1382132,5260	394810,7815
	7232	1382132,5302	394810,7665
	7233	1382122,7077	394807,4593
	7234	1382117,4613	394805,7232
	7235	1382094,6010	394798,1630
	7236	1382094,4040	394798,7870
	7237	1382094,2041	394798,7195
	7238	1382093,1775	394798,3770
	7239	1382076,3301	394792,6842
	7240	1382065,8870	394789,1580
	7241	1382065,8878	394789,1557
	7242	1382064,6259	394788,7293
	7243	1382064,6241	394788,7350
	7244	1382064,6240	394788,7350
	7245	1382058,4089	394807,8802
	7246	1382050,5896	394805,7331
	7247	1382050,5876	394805,7392
	7248	1382050,5900	394805,7400
	7249	1382044,6370	394824,0590
	7250	1382042,7040	394830,3866
	7251	1382038,7565	394843,3238
	7252	1382037,7592	394843,0006
	7253	1382037,7200	394842,9880
	7254	1382036,9383	394842,7476
	7255	1382012,6196	394835,2724
	7256	1382011,7540	394835,9110
	7257	1382011,7533	394835,9085
	7258	1382011,7519	394835,9096
	7259	1382006,5920	394834,3169
	7260	1382007,4030	394845,7990
	7177	1381952,2328	395173,5811
	7261	1381986,2232	395688,8725
	7262	1381991,1006	395690,3979
	7263	1382007,3260	395695,5520
	7264	1382008,2530	395695,7630
	7265	1382015,9990	395698,3110
	7266	1382020,3515	395699,7754
	7267	1382020,4056	395699,7936
	7268	1382023,8298	395700,9457
	7269	1382020,5986	395707,0672

Сведения о характерных точках границ объекта	№ точки	Координаты	
		X	Y
	7270	1382020,5980	395707,0670
	7271	1382019,4975	395710,8112
	7272	1382014,1916	395728,8573
	7273	1382011,7752	395736,4458
	7274	1382008,2390	395747,5420
	7275	1382008,2415	395747,5427
	7276	1382001,6980	395766,4781
	7277	1382001,6992	395766,4785
	7278	1382001,6980	395766,4820
	7279	1382002,6127	395766,7424
	7280	1382000,6278	395773,5835
	7281	1381997,0691	395785,8397
	7282	1381997,0700	395785,8400
	7283	1382010,3316	395789,9064
	7284	1382026,0191	395794,7108
	7285	1382026,0330	395794,7150
	7286	1382026,0620	395794,7150
	7287	1382024,1361	395801,2115
	7288	1382020,4200	395813,7500
	7289	1382020,4190	395813,7500
	7290	1382020,4000	395813,7500
	7291	1382020,3475	395813,8761
	7292	1382020,3027	395813,9948
	7293	1382013,6352	395831,9117
	7294	1382013,4900	395832,3100
	7295	1382012,6225	395835,2388
	7296	1382007,6522	395852,0734
	7297	1382007,6520	395852,0741
	7298	1382007,6550	395852,0750
	7299	1382001,3110	395871,0440
	7300	1382001,0302	395871,7694
	7301	1382028,9723	395881,8371
	7302	1382030,1285	395878,6100
	7303	1382030,4200	395877,7890
	7304	1382030,4224	395877,7898
	7305	1382030,4230	395877,7880
	7306	1382034,2164	395879,0454
	7307	1382039,6510	395880,8440
	7308	1382039,4892	395881,3241
	7309	1382038,9817	395882,8406
	7310	1382038,9130	395883,0340
	7311	1382038,9165	395883,0352
	7312	1382038,9163	395883,0357
	7313	1382040,1702	395883,4645
	7314	1382040,1729	395883,4654

Сведения о характерных точках границ объекта	№ точки	Координаты	
		X	Y
	7315	1382040,1730	395883,4650
	7316	1382067,7960	395892,8380
	7317	1382067,7373	395893,0153
	7318	1382067,6283	395893,3451
	7319	1382067,7331	395893,3792
	7320	1382095,8883	395902,2768
	7321	1382096,1270	395902,3570
	7322	1382096,1286	395902,3527
	7323	1382096,1286	395902,3527
	7324	1382097,0830	395899,8280
	7325	1382097,0861	395899,8290
	7326	1382097,0870	395899,8267
	7327	1382108,4531	395903,5870
	7328	1382108,4520	395903,5907
	7329	1382108,4530	395903,5910
	7330	1382107,8554	395905,4987
	7331	1382107,8554	395905,4987
	7332	1382107,8550	395905,5000
	7333	1382118,8604	395909,1466
	7334	1382135,5360	395914,6720
	7335	1382162,5610	395923,1840
	7336	1382164,2988	395923,7376
	7337	1382165,7467	395924,1956
	7338	1382174,5503	395927,4176
	7339	1382164,9431	395956,5999
	7340	1382155,5249	395979,8238
	7341	1382148,7489	395998,2363
	7342	1382144,2506	396011,4717
	7343	1382140,4986	396022,9139
	7344	1382137,7300	396031,3520
	7345	1382137,8199	396031,3833
	7346	1382138,3791	396031,6080
	7347	1382128,6896	396060,2689
	7348	1382128,6896	396060,2693
	7349	1382128,6890	396060,2710
	7350	1382128,6892	396060,2711
	7351	1382127,0603	396068,9163
	7352	1382117,8769	396097,8549
	7353	1382117,8770	396097,8550
	7354	1382117,8770	396097,8550
	7355	1382117,8771	396097,8550
	7356	1382117,9536	396097,9142
	7357	1382108,6030	396126,6570
	7358	1382108,6066	396126,6583
	7359	1382108,6054	396126,6621

Сведения о характерных точках границ объекта	№ точки	Координаты	
		X	Y
	7360	1382106,3026	396135,5294
	7361	1382102,7805	396145,8877
	7362	1382096,4670	396164,4450
	7363	1382090,3993	396182,7766
	7364	1382087,0324	396192,9430
	7365	1382083,9451	396202,1087
	7366	1382074,0597	396231,1668
	7367	1382071,6959	396252,8457
	7368	1382072,2201	396253,0290
	7369	1382072,7310	396253,2130
	7370	1382098,8170	396262,3240
	7371	1382102,9710	396263,7950
	7372	1382103,4270	396262,5100
	7373	1382110,2820	396243,5120
	7374	1382110,4390	396243,1360
	7375	1382124,3450	396246,8590
	7376	1382109,3400	396289,1880
	7377	1382106,5660	396297,3450
	7378	1382112,0996	396297,3570
	7379	1382129,0171	396292,3784
	7380	1382147,0012	396286,3055
	7381	1382147,2689	396286,9212
	7382	1382165,1566	396276,7945
	7383	1382173,3228	396263,0737
	7384	1382220,9695	396181,4588
	7385	1382230,3499	396150,2792
	7386	1382239,4687	396132,3074
	7387	1382238,0545	396113,5247
	7388	1382237,9567	396112,1489
	7389	1382237,3666	396104,3891
	7390	1382232,5747	396097,9207
	7391	1382220,1118	396064,9728
	7392	1382216,7809	396051,2613
	7393	1382214,1252	396022,1161
	7394	1382186,8627	396011,2073
	7395	1382181,4663	395987,4323
	7396	1382181,2507	395987,3664
	7397	1382181,0882	395987,3141
	7398	1382183,5148	395958,7373
	7399	1382188,0155	395946,8760
	7400	1382188,0656	395944,0806
	7401	1382200,7191	395889,5755
	7402	1382198,3600	395888,8654
	7403	1382190,7690	395855,3157
	7404	1382194,8717	395816,3094

Сведения о характерных точках границ объекта	№ точки	Координаты	
		X	Y
	7405	1382227,6870	395766,0993
	7406	1382229,2554	395766,6550
	7407	1382229,3196	395766,3787
	7408	1382231,1849	395760,6232
	7409	1382232,3677	395754,1597
	7410	1382291,8496	395631,3406
	7411	1382316,2243	395617,9317
	7412	1382382,2533	395450,5946
	7413	1382361,9641	395443,5580
	7414	1382368,4128	395433,5798
	7415	1382368,5111	395433,5631
	7416	1382391,8100	395444,4600
	7417	1382400,6600	395423,9100
	7418	1382400,9859	395423,3194
	7419	1382406,0004	395424,9539
	7420	1382417,7520	395408,2360
	7421	1382401,1335	395402,5661
	7422	1382414,2105	395397,8952
	7423	1382415,4297	395395,3534
	7424	1382425,2435	395398,8460
	7425	1382423,9892	395401,1277
	7426	1382427,9467	395402,6870
	7427	1382435,6073	395387,9985
	7428	1382436,2043	395388,2074
	7429	1382439,6517	395383,0679
	7430	1382448,7379	395366,0101
	7431	1382449,1852	395366,1969
	7432	1382457,0230	395347,6702
	7433	1382455,5632	395346,9683
	7434	1382464,0336	395329,4522
	7435	1382465,5778	395330,0345
	7436	1382470,7865	395322,8108
	7437	1382475,9595	395317,9870
	7438	1382479,3579	395311,4365
	7439	1382483,6956	395302,2594
	7440	1382481,2107	395297,1914
	7441	1382484,0890	395289,3028
	7442	1382480,8092	395288,5737
	7443	1382486,9897	395272,0377
	7444	1382509,6243	395282,8035
	7445	1382520,5548	395284,7101
	7446	1382521,7552	395279,3731
	7447	1382529,6845	395276,7806
	7448	1382540,9992	395309,4556
	7449	1382565,2263	395292,5338

Сведения о характерных точках границ объекта	№ точки	Координаты	
		X	Y
	7450	1382550,1690	395278,0864
	7451	1382550,6883	395276,7939
	7452	1382548,4147	395276,0384
	7453	1382561,1692	395240,0032
	7454	1382563,7294	395243,3720
	7455	1382565,7818	395245,2530
	7456	1382581,6966	395259,8832
	7457	1382595,0609	395249,7106
	7458	1382583,3786	395230,2726
	7459	1382578,6298	395208,0075
	7460	1382583,2017	395183,1410
	7461	1382594,8236	395189,1955
	7462	1382602,7144	395165,1086
	7463	1382610,3502	395166,8328
	7464	1382625,1594	395170,4244
	7465	1382630,7756	395149,3042
	7466	1382639,7631	395153,3623
	7467	1382647,1739	395132,4266
	7468	1382670,6699	395130,0188
	7469	1382674,6682	395119,8953
	7470	1382680,4180	395105,3369
	7471	1382689,3276	395096,9676
	7472	1382702,7887	395084,3260
	7473	1382709,6386	395077,0468
	7474	1382714,1734	395072,7636
	7475	1382714,5701	395072,9895
	7476	1382725,5186	395056,4697
	7477	1382735,3970	395060,7279
	7478	1382739,0074	395049,3496
	7479	1382751,4687	395040,7138
	7480	1382753,2267	395041,5402
	7481	1382792,1741	395012,7157
	7482	1382803,6258	395005,3751
	7483	1382801,9744	395002,0998
	7484	1382811,1301	394999,8260
	7485	1382815,2762	394998,7976
	7486	1382824,9803	394987,9353
	7487	1382826,5374	394999,7738
	7488	1382834,6897	395003,4617
	7489	1382832,2520	395010,6931
	7490	1382829,0035	395018,5962
	7491	1382840,6886	395022,5159
	7492	1382838,6675	395029,0936
	7493	1382919,4296	395050,2065
	7494	1382921,9814	395046,0841

Сведения о характерных точках границ объекта	№ точки	Координаты	
		X	Y
	7495	1382923,1322	395044,2248
	7496	1382928,7747	395035,1092
	7497	1382931,0897	395006,6722
	7498	1382926,3913	394986,1382
	7499	1382928,2248	394981,9669
	7500	1382943,0030	394985,2404
	7501	1382945,8045	394985,8423
	7502	1382970,7450	394995,5162
	7503	1382973,9885	394987,6451
	7504	1382947,5480	394966,3400
	7505	1382973,4230	394974,9760
	7506	1382974,9270	394971,2970
	7507	1382974,9267	394971,2950
	7508	1382974,9271	394971,2940
	7509	1382972,9022	394956,8510
	7510	1382973,7414	394950,2123
	7511	1382977,6870	394938,8587
	7512	1383020,3720	394816,0321
	7513	1383046,2453	394812,2982
	7514	1383049,8955	394803,4401
	7515	1383079,3673	394809,7310
	7516	1383082,1466	394798,4203
	7517	1383107,9435	394795,2487
	7518	1383114,6857	394811,6382
	7519	1383120,9928	394820,6241
	7520	1383127,4315	394830,1819
	7521	1383133,0267	394846,6586
	7522	1383138,4385	394845,9392
	7523	1383147,5809	394878,0717
	7524	1383154,4573	394875,0537
	7525	1383158,4543	394873,2930
	7526	1383156,4461	394867,1119
	7527	1383152,6011	394855,3322
	7528	1383155,3092	394854,1524
	7529	1383147,0858	394825,4542
	7530	1383144,0233	394826,2487
	7531	1383142,9035	394824,2116
	7532	1383146,9495	394822,5216
	7533	1383140,3651	394807,3105
	7534	1383142,6076	394806,5904
	7535	1383144,7204	394811,7063
	7536	1383156,6711	394809,8680
	7537	1383158,2791	394814,6491
	7538	1383186,5040	394805,2788
	7539	1383196,7598	394803,7011

Сведения о характерных точках границ объекта	№ точки	Координаты	
		X	Y
	7540	1383251,4434	394846,3950
	7541	1383258,9550	394850,9912
	7542	1383253,7000	394855,0900
	7543	1383251,7000	394855,3800
	7544	1383249,0200	394858,4000
	7545	1383273,0000	394879,7300
	7546	1383286,0024	394867,5408
	7547	1383287,8184	394868,6519
	7548	1383314,8782	394891,8001
	7549	1383402,2738	394994,4435
	7550	1383513,7665	394902,5191
	7551	1383526,0648	394875,3073
	7552	1383444,2818	394777,9286
	7553	1383398,5037	394727,6061
	7554	1383383,2873	394707,7252
	7555	1383326,5642	394644,8670
	7556	1383296,1593	394620,6459
	7557	1383298,6230	394618,4550
	7558	1383296,6270	394616,3230
	7559	1383277,7930	394596,2740
	7560	1383257,5430	394573,8230
	7561	1383248,1315	394582,3861
	7562	1383214,9966	394555,9903
	7563	1383196,7120	394534,6070
	7564	1383193,6530	394537,2530
	7565	1383193,5250	394537,1000
	7566	1383192,4494	394538,0288
	7567	1383188,8246	394535,1412
	7568	1383180,7707	394541,3322
	7569	1383143,2969	394498,8750
	7570	1383133,3225	394490,9947
	7571	1383119,3233	394502,1580
	7572	1383094,2175	394479,1516
	7573	1383093,8290	394478,7040
	7574	1383093,7779	394478,7488
	7575	1383093,2054	394478,2241
	7576	1383093,5630	394477,9040
	7577	1383073,7180	394455,1500
	7578	1383070,8905	394457,7752
	7579	1383035,0501	394424,9318
	7580	1383034,3920	394423,3000
	7581	1383033,7721	394423,7607
	7582	1382998,0662	394391,0405
	7583	1382989,2640	394361,7210
	7584	1382984,9090	394363,2580

Сведения о характерных точках границ объекта	№ точки	Координаты	
		X	Y
	7585	1382985,3950	394371,6570
	7586	1382986,4356	394378,8861
	7587	1382968,1000	394362,5200
	7588	1382967,8103	394363,3146
	7589	1382924,2131	394323,3631
	7590	1382891,1010	394302,1509
	7591	1382887,7000	394303,5400
	7592	1382883,1700	394304,7500
	7593	1382877,9200	394304,4600
	7594	1382873,1300	394302,5200
	7595	1382863,4800	394295,2100
	7596	1382859,4300	394291,1900
	7597	1382856,6600	394284,8800
	7598	1382856,4027	394279,9225
	7599	1382842,0321	394270,7164
	7600	1382847,7640	394252,5680
	7601	1382820,6850	394235,5010
	7602	1382817,8098	394244,2047
	7603	1382817,5860	394244,1220
	7604	1382787,7290	394234,2490
	7605	1382787,2824	394235,6427
	7606	1382720,1975	394192,6668
	7607	1382720,5580	394191,5730
	7608	1382728,3140	394166,4460
	7609	1382728,1720	394162,6470
	7610	1382703,7860	394156,0150
	7611	1382703,1260	394158,1900
	7612	1382701,0090	394160,5840
	7613	1382698,8840	394160,0620
	7614	1382698,4610	394161,1140
	7615	1382673,1740	394155,8760
	7616	1382668,1550	394154,8280
	7617	1382665,6412	394162,8853
	7618	1382554,3087	394145,4739
	7619	1382556,9100	394135,8880
	7620	1382528,4480	394128,8770
	7621	1382524,6741	394140,8394
	7622	1382515,1896	394139,3561
	7623	1382512,9927	394146,4947
	7624	1382507,0910	394165,3002
	7625	1382501,2483	394184,8468
	7626	1382482,5359	394241,0785
	7627	1382476,4634	394259,9315
	7628	1382470,8503	394279,5115
	7629	1382464,7655	394298,5244

Сведения о характерных точках границ объекта	№ точки	Координаты	
		X	Y
	7630	1382458,5974	394317,0860
	7631	1382452,7021	394336,1317
	7632	1382446,5269	394355,8433
	7633	1382446,2875	394356,4699
	7634	1382448,3086	394357,0901
	7635	1382448,8670	394357,2085
	7636	1382447,1739	394360,7439
	7637	1382443,1098	394376,3863
	7638	1382422,4249	394433,4287
	7639	1382416,4939	394451,5137
	7640	1382409,4550	394470,1222
	7641	1382403,4145	394488,8457
	7642	1382403,0057	394488,7596
	7643	1382396,0864	394508,0988
	7644	1382396,0900	394508,1000
	7645	1382396,9200	394508,3900
	7646	1382391,3900	394527,3200
	7647	1382390,1453	394526,9329
	7648	1382387,6451	394534,8593
	7649	1382396,7165	394538,2353
	7650	1382390,7957	394557,6507
	7651	1382419,7372	394567,3043
	7652	1382448,4376	394577,0343
	7653	1382458,3437	394579,4325
	7654	1382450,8801	394597,0045
	7655	1382480,8796	394607,4841
	7656	1382474,9748	394626,4996
	7657	1382503,6390	394635,9691
	7658	1382512,7465	394638,9850
	7659	1382512,7450	394638,9900
	7660	1382513,0630	394639,0920
	7661	1382541,4130	394648,2350
	7662	1382541,4130	394648,2349
	7663	1382541,4133	394648,2349
	7664	1382541,4132	394648,2351
	7665	1382541,4130	394648,2350
	7666	1382535,9630	394666,8870
	7667	1382535,6710	394668,0580
	7668	1382564,3420	394675,9530
	7669	1382564,4550	394675,9830
	7670	1382564,4571	394675,9763
	7671	1382564,7127	394676,0578
	7672	1382573,2012	394678,9450
	7673	1382571,6897	394685,4588
	7674	1382568,5690	394698,8860

Сведения о характерных точках границ объекта	№ точки	Координаты	
		X	Y
	7675	1382568,5734	394698,8874
	7676	1382568,5728	394698,8898
	7677	1382587,7662	394705,0636
	7678	1382596,4840	394707,8690
	7679	1382624,4500	394717,3880
	7680	1382624,4500	394717,3879
	7681	1382632,3511	394720,6054
	7682	1382632,3505	394720,6074
	7683	1382632,3490	394720,6070
	7684	1382626,5490	394738,6530
	7685	1382650,8340	394746,4128
	7686	1382655,2431	394747,8219
	7687	1382655,2520	394747,8040
	7688	1382657,3800	394748,4830
	7689	1382670,9897	394752,7882
	7690	1382684,3677	394757,0048
	7691	1382684,8470	394757,1550
	7692	1382684,8467	394757,1558
	7693	1382694,1109	394760,2943
	7694	1382688,1101	394779,0384
	7695	1382688,2132	394779,0716
	7696	1382716,5830	394787,7600
	7697	1382716,4688	394788,1680
	7698	1382717,0069	394788,3413
	7699	1382711,0476	394807,6561
	7700	1382740,1938	394817,0027
	7701	1382777,9246	394829,4979
	7702	1382771,1822	394847,0007
	7703	1382799,6578	394857,0474
	7704	1382809,1250	394860,0191
	7705	1382807,8239	394863,8984
	7706	1382802,7715	394878,9581
	7707	1382802,7730	394878,9586
	7708	1382802,7740	394878,9550
	7709	1382810,0363	394881,4118
	7710	1382831,8008	394888,7630
	7711	1382837,7249	394890,7789
	7712	1382838,0120	394890,8760
	7713	1382838,0115	394890,8764
	7714	1382839,9540	394891,4806
	7715	1382861,4150	394898,1620
	7716	1382861,4021	394898,1522
	7717	1382861,4164	394898,1566
	7718	1382869,4890	394899,4273
	7719	1382870,3224	394899,6889

Сведения о характерных точках границ объекта	№ точки	Координаты	
		X	Y
	7720	1382866,1757	394913,6675
	7721	1382863,7537	394921,8260
	7722	1382863,7555	394921,8264
	7723	1382863,7550	394921,8280
	7724	1382863,7500	394921,8300
	7725	1382858,6200	394940,2900
	7726	1382876,0686	394945,8124
	7727	1382846,4963	394983,0418
	7728	1382842,9864	394980,2407
	7729	1382836,4944	394975,0596
	7730	1382837,7355	394973,6578
	7731	1382832,5802	394971,9406
	7732	1382778,2863	394928,6023
	7733	1382780,9751	394921,3411
	7734	1382782,0661	394917,9367
	7735	1382782,0791	394915,7265
	7736	1382780,1281	394913,7570
	7737	1382763,1139	394899,0703
	7738	1382759,1418	394905,1923
	7739	1382754,0152	394902,2152
	7740	1382753,1741	394904,9632
	7741	1382745,3218	394902,3356
	7742	1382719,1196	394881,3606
	7743	1382721,1343	394874,3694
	7744	1382702,6820	394868,2529
	7745	1382635,9341	394814,9670
	7746	1382637,8088	394809,3138
	7747	1382609,9795	394793,4957
	7748	1382609,7905	394794,0930
	7749	1382543,5665	394741,2249
	7750	1382545,9910	394733,5796
	7751	1382516,3086	394725,9853
	7752	1382516,8275	394724,0527
	7753	1382487,9964	394715,0409
	7754	1382479,5119	394711,2136
	7755	1382484,9037	394694,4008
	7756	1382486,8134	394688,4181
	7757	1382461,1254	394670,5215
	7758	1382434,4747	394655,4810
	7759	1382425,1540	394652,7215
	7760	1382430,2780	394637,1049
	7761	1382400,1369	394626,7333
	7762	1382400,8791	394623,9138
	7763	1382393,7417	394621,6369
	7764	1382341,7607	394580,1435

Сведения о характерных точках границ объекта	№ точки	Координаты	
		X	Y
	7765	1382341,4109	394580,1283
	7766	1382339,1617	394586,7460
	7767	1382334,4282	394601,6682
	7768	1382334,7151	394601,8826
	7769	1382328,6878	394621,7364
	7770	1382329,5924	394622,1100
	7771	1382322,8765	394640,5134
	7772	1382322,8705	394640,5306
	7773	1382322,7340	394640,4830
	7774	1382316,0900	394660,0178
	7775	1382316,0422	394660,1552
	7776	1382310,9919	394678,8834
	7777	1382309,8699	394679,6668
	7778	1382306,7762	394689,2625
	7779	1382305,2944	394693,8416
	7780	1382303,7770	394698,5290
	7781	1382303,7800	394698,5300
	7782	1382332,7700	394708,1600
	7783	1382333,0700	394708,2600
	7784	1382327,9700	394725,2295
	7785	1382327,4790	394726,8640
	7786	1382321,1460	394745,7560
	7787	1382321,7850	394745,9060
	7788	1382315,5360	394763,9910
	7789	1382314,8530	394763,7580
	7790	1382308,9330	394782,5480
	7791	1382308,8530	394783,3250
	7792	1382305,1700	394795,5020
	7793	1382302,5587	394802,4795
	7794	1382302,5600	394802,4800
	7795	1382302,1655	394803,7189
	7796	1382296,5313	394821,5533
	7797	1382297,3300	394821,8100
	7798	1382290,9200	394840,7600
	7799	1382290,5100	394840,6300
	7800	1382290,5052	394840,6284
	7801	1382290,5050	394840,6288
	7802	1382288,7561	394840,0624
	7803	1382263,0700	394831,7500
	7804	1382261,6800	394831,3200
	7805	1382261,6770	394831,3190
	7806	1382261,6465	394831,4167
	7807	1382256,1676	394848,5337
	7808	1382255,5812	394850,3604
	7809	1382284,3800	394859,4000

Сведения о характерных точках границ объекта	№ точки	Координаты	
		X	Y
	7810	1382281,5300	394868,8700
	7811	1382281,2400	394869,8800
	7812	1382278,6300	394878,4700
	7813	1382278,5900	394878,5900
	7814	1382273,2600	394894,3600
	7815	1382272,2900	394897,2600
	7816	1382265,5600	394917,0000
	7817	1382265,2800	394916,9200
	7818	1382237,2300	394907,5500
	7819	1382237,2255	394907,5485
	7820	1382237,2250	394907,5500
	7821	1382237,2255	394907,5502
	7822	1382234,2283	394916,8502
	7823	1382234,2271	394916,8539
	7824	1382264,4306	394925,7262
	7825	1382258,2232	394945,5774
	7826	1382257,2673	394945,2931
	7827	1382251,2037	394964,2263
	7828	1382250,8640	394964,2012
	7829	1382245,3335	394983,6024
	7830	1382239,6405	395002,5011
	7831	1382221,0022	395060,4642
	7832	1382214,6419	395078,5028
	7833	1382215,0500	395078,6389
	7834	1382208,5629	395097,7958
	7835	1382208,0951	395097,6488
	7836	1382208,0941	395097,6517
	7837	1382202,1446	395117,0437
	7838	1382201,7862	395116,9284
	7839	1382194,9821	395135,8905
	7840	1382192,7024	395143,4525
	7841	1382189,2998	395154,7394
	7842	1382189,8174	395154,9071
	7843	1382183,7903	395173,4008
	7844	1382183,4118	395173,2951
	7845	1382177,1967	395192,3260
	7846	1382177,2963	395192,3575
	7847	1382171,3867	395211,0229
	7848	1382171,5851	395211,8060
	7849	1382171,5838	395211,8099
	7850	1382165,4971	395231,0289
	7851	1382159,7616	395250,0970
	7852	1382157,0807	395258,1686
	7853	1382156,5299	395259,5506
	7854	1382153,2740	395269,2939

Сведения о характерных точках границ объекта	№ точки	Координаты	
		X	Y
	7855	1382147,4651	395287,9108
	7856	1382147,6008	395289,5432
	7857	1382147,0917	395291,4859
	7858	1382146,5337	395291,3476
	7859	1382141,0520	395307,4789
	7860	1382131,4647	395336,0014
	7861	1382125,2524	395354,8423
	7862	1382124,2075	395354,4867
	7863	1382118,4366	395373,2442
	7864	1382119,7107	395373,6533
	7865	1382113,2735	395392,8209
	7866	1382103,6125	395420,9222
	7867	1382095,1439	395450,2115
	7868	1382088,8702	395468,4814
	7869	1382088,4024	395468,3244
	7870	1382082,2039	395487,5856
	7871	1382082,4528	395487,6593
	7872	1382076,5374	395506,0446
	7873	1382081,3372	395507,7760
	7874	1382068,9094	395546,5748
	7875	1382064,3214	395545,1699
	7876	1382034,7211	395536,0966
	7877	1382031,6796	395546,5364
	7878	1382029,5600	395553,8600
	7879	1382029,5471	395553,8560
	7880	1382029,5451	395553,8628
	7881	1382059,1378	395563,4461
	7882	1382063,1286	395564,6221
	7883	1382032,3893	395660,5887
	7884	1382028,1420	395659,5040
	7885	1382027,6412	395659,3386
	7886	1382027,6420	395659,3360
	7887	1382026,4340	395658,9350
	7888	1382017,8200	395656,0950
	7889	1382013,4748	395654,6609
	7890	1382003,1000	395651,2370
	7891	1382002,0179	395650,8792
	7892	1382000,9133	395650,5132
	7893	1381999,1497	395649,9309
	7894	1381992,8975	395668,9343
	7895	1381992,8993	395668,9349
	7896	1381992,8798	395668,9941
	7897	1381992,8286	395669,2823
	7898	1381992,8300	395669,3000
	7899	1381988,9721	395680,7219

Сведения о характерных точках границ объекта	№ точки	Координаты	
		X	Y
	7900	1381987,4879	395685,1219
	7261	1381986,2232	395688,8725
	7901	1381986,7476	395583,3100
	7902	1381988,1664	395584,0813
	7903	1381988,1693	395584,0821
	7904	1381988,1700	395584,0800
	7905	1382017,4900	395591,9000
	7906	1382017,4336	395592,0775
	7907	1382045,9839	395601,5027
	7908	1382045,9904	395601,5049
	7909	1382045,9975	395601,5072
	7910	1382052,4268	395582,8697
	7911	1382052,4259	395582,8694
	7912	1382052,4260	395582,8690
	7913	1382023,4560	395573,9850
	7914	1382023,4555	395573,9863
	7915	1382023,4537	395573,9857
	7916	1382023,4515	395573,9850
	7917	1382023,4500	395573,9900
	7918	1382006,3119	395568,6479
	7919	1381996,6332	395565,6340
	7920	1381992,5912	395564,3735
	7921	1381992,1940	395564,8477
	7901	1381986,7476	395583,3100
	7922	1382035,8980	395105,2810
	7923	1382035,8983	395105,2811
	7924	1382035,8983	395105,2811
	7922	1382035,8980	395105,2810
	7925	1382256,2539	394829,5358
	7926	1382256,2551	394829,5362
	7927	1382256,2551	394829,5362
	7925	1382256,2539	394829,5358
	7928	1382802,3313	395997,9110
	7929	1382812,1479	395998,9229
	7930	1382810,7046	396006,9679
	7931	1382807,7944	396016,8704
	7932	1382809,7698	396024,9104
	7933	1382888,0577	396069,5632
	7934	1382901,2558	396089,9154
	7935	1382912,2800	396095,5300
	7936	1382911,1907	396101,1580
	7937	1382911,8771	396101,8633
	7938	1382918,0900	396105,6000
	7939	1382917,7716	396107,9205
	7940	1382936,2848	396126,9446

Сведения о характерных точках границ объекта	№ точки	Координаты	
		X	Y
	7941	1382959,6819	396110,4087
	7942	1382983,3702	396129,9443
	7943	1382994,2149	396137,4145
	7944	1383032,7476	396108,3657
	7945	1383060,5039	396085,2424
	7946	1383030,8657	396056,6000
	7947	1383070,7656	396022,6216
	7948	1383073,6313	396020,0783
	7949	1383073,7700	396020,1168
	7950	1383081,6062	396013,1623
	7951	1383094,3510	396018,1654
	7952	1383098,4486	396019,7878
	7953	1383103,3158	396020,9767
	7954	1383108,9398	395988,7575
	7955	1383109,2562	395988,4779
	7956	1383112,0292	395988,7495
	7957	1383112,3676	395985,7281
	7958	1383134,7127	395965,9806
	7959	1383141,9180	395967,6300
	7960	1383143,0998	395958,5685
	7961	1383143,3841	395958,3173
	7962	1383143,3742	395958,3863
	7963	1383153,5913	395949,3259
	7964	1383153,8585	395949,0918
	7965	1383153,8500	395949,1500
	7966	1383163,9200	395958,6600
	7967	1383181,7300	395940,4200
	7968	1383189,7200	395929,0500
	7969	1383186,2500	395928,4500
	7970	1383186,2497	395928,4500
	7971	1383189,8063	395912,1200
	7972	1383192,2559	395912,4496
	7973	1383197,3147	395914,9396
	7974	1383202,3506	395898,8668
	7975	1383206,2550	395894,7058
	7976	1383206,8400	395894,5240
	7977	1383217,6103	395882,6041
	7978	1383235,0448	395864,0238
	7979	1383234,7800	395865,2400
	7980	1383252,5500	395867,9900
	7981	1383263,9700	395855,6200
	7982	1383272,9800	395843,5500
	7983	1383256,7176	395840,9266
	7984	1383256,8091	395840,8291
	7985	1383262,0870	395841,6650

Сведения о характерных точках границ объекта	№ точки	Координаты	
		X	Y
	7986	1383276,8690	395823,6630
	7987	1383284,9690	395811,1440
	7988	1383285,6456	395810,0974
	7989	1383287,4351	395808,1903
	7990	1383312,6776	395779,6958
	7991	1383310,6106	395779,3274
	7992	1383310,5000	395780,0050
	7993	1383281,1250	395774,3410
	7994	1383281,1982	395773,9629
	7995	1383256,7610	395768,8550
	7996	1383259,9300	395750,9950
	7997	1383262,8434	395735,2718
	7998	1383246,9688	395702,6201
	7999	1383244,5271	395705,4539
	8000	1383209,7277	395742,6953
	8001	1383202,7091	395750,2064
	8002	1383201,6041	395749,8769
	8003	1383200,4486	395750,8984
	8004	1383191,1160	395747,8090
	8005	1383185,4950	395747,4440
	8006	1383181,6920	395748,6450
	8007	1383178,1770	395766,8840
	8008	1383181,2900	395767,3870
	8009	1383181,1578	395767,9521
	8010	1383165,5873	395781,7169
	8011	1383162,0494	395781,2174
	8012	1383139,8114	395778,0745
	8013	1383137,3879	395781,0229
	8014	1383136,7233	395781,2610
	8015	1383106,0032	395777,5191
	8016	1383094,1428	395789,1154
	8017	1383094,1034	395789,1232
	8018	1383064,9981	395790,8029
	8019	1383044,6432	395798,8934
	8020	1383018,9950	395803,9599
	8021	1382990,3288	395805,7559
	8022	1382984,7556	395810,7234
	8023	1382983,7373	395810,6665
	8024	1382956,1880	395806,6965
	8025	1382942,1757	395799,4282
	8026	1382937,6683	395796,9595
	8027	1382933,4050	395794,0824
	8028	1382926,0507	395789,8228
	8029	1382892,6490	395752,9346
	8030	1382859,7840	395752,4442

Сведения о характерных точках границ объекта	№ точки	Координаты	
		X	Y
	8031	1382857,3710	395755,4288
	8032	1382854,4396	395761,3599
	8033	1382830,7084	395793,5913
	8034	1382825,7800	395819,2443
	7928	1382802,3313	395997,9110
	8035	1382853,6759	403080,8703
	8036	1382853,8563	403081,0384
	8037	1382877,4284	403102,9948
	8038	1382922,7717	403131,4417
	8039	1382933,5380	403136,6533
	8040	1382963,4742	403151,2367
	8041	1382978,4195	403150,6065
	8042	1383068,0880	403174,3808
	8043	1383147,1359	403206,2451
	8044	1383160,9186	403216,0926
	8045	1383167,7385	403220,8162
	8046	1383167,7385	403220,8162
	8047	1383180,6682	403230,3179
	8048	1383185,2437	403233,4268
	8049	1383191,4327	403237,7319
	8050	1383202,0734	403245,2870
	8051	1383202,1430	403245,1820
	8052	1383204,6784	403247,1365
	8053	1383221,1902	403258,8599
	8054	1383231,2693	403263,5041
	8055	1383248,2300	403272,7000
	8056	1383235,5300	403292,0200
	8057	1383255,2900	403304,7600
	8058	1383260,0100	403298,8600
	8059	1383291,5600	403323,0100
	8060	1383296,4500	403319,5100
	8061	1383306,0200	403313,6700
	8062	1383311,5900	403294,0600
	8063	1383311,7700	403293,4000
	8064	1383260,0128	403270,7556
	8065	1383259,4062	403270,1893
	8066	1383291,5632	403201,8438
	8067	1383309,9150	403171,2617
	8068	1383323,5206	403152,4220
	8069	1383333,3459	403138,7900
	8070	1383362,3785	403095,8199
	8071	1383420,8236	403117,8099
	8072	1383426,2377	403102,2577
	8073	1383432,4182	403084,4695
	8074	1383381,8303	403066,9865

Сведения о характерных точках границ объекта	№ точки	Координаты	
		X	Y
	8075	1383407,6764	403028,7017
	8076	1383428,3286	402959,4425
	8077	1383455,0653	402968,7872
	8078	1383456,0710	402966,4273
	8079	1383457,3870	402963,3480
	8080	1383460,8690	402955,1970
	8081	1383479,9840	402921,1170
	8082	1383479,9794	402921,1152
	8083	1383479,9803	402921,1137
	8084	1383474,5685	402918,8865
	8085	1383477,8396	402911,9500
	8086	1383471,5595	402908,3206
	8087	1383475,9634	402902,2842
	8088	1383483,9419	402891,5591
	8089	1383483,0527	402890,8947
	8090	1383477,8651	402887,1756
	8091	1383486,6684	402869,3095
	8092	1383486,0535	402868,8913
	8093	1383499,3370	402844,8958
	8094	1383507,2756	402832,7549
	8095	1383504,2571	402831,2756
	8096	1383524,2292	402799,0814
	8097	1383524,4417	402799,0535
	8098	1383536,5772	402776,8493
	8099	1383536,3520	402776,7299
	8100	1383567,0578	402720,4902
	8101	1383585,6011	402690,9462
	8102	1383558,0879	402668,9585
	8103	1383582,0440	402624,3463
	8104	1383584,2359	402622,1384
	8105	1383616,2323	402589,9087
	8106	1383641,5407	402488,1817
	8107	1383636,3284	402479,3503
	8108	1383636,3348	402478,5269
	8109	1383293,2331	402485,3482
	8110	1383045,0536	402612,1693
	8111	1383025,5785	402619,6460
	8112	1383038,3984	402636,1616
	8113	1383051,9516	402637,3940
	8114	1383067,9873	402652,5633
	8115	1383073,6704	402657,9394
	8116	1383083,0998	402647,2306
	8117	1383098,4721	402659,3422
	8118	1383119,0048	402675,5116
	8119	1383107,8209	402689,0374

Сведения о характерных точках границ объекта	№ точки	Координаты	
		X	Y
	8120	1383107,2627	402689,7167
	8121	1383163,5985	402743,0088
	8122	1383178,0343	402756,7089
	8123	1383178,4293	402757,0838
	8124	1383178,4304	402757,0848
	8125	1383129,2852	402806,4721
	8126	1383083,3672	402853,8062
	8127	1383078,7091	402858,7647
	8128	1383057,0737	402881,7953
	8129	1382990,3733	402949,3372
	8130	1382976,6687	402962,9424
	8131	1382965,3929	402974,4791
	8132	1382948,6273	402991,6326
	8133	1382874,0674	403062,2995
	8134	1382872,8930	403063,4126
	8135	1382858,5168	403076,3106
	8035	1382853,6759	403080,8703
	8136	1383112,3524	403915,6513
	8137	1383112,3800	403923,3912
	8138	1383115,3001	403938,8377
	8139	1383133,3103	403980,7460
	8140	1383133,3150	403980,7600
	8141	1383133,3163	403980,7600
	8142	1383148,0627	404014,5640
	8143	1383151,7450	404025,1081
	8144	1383154,3873	404032,6752
	8145	1383154,4058	404032,6705
	8146	1383161,6370	404030,7406
	8147	1383172,4706	404027,8447
	8148	1383172,9168	404024,3604
	8149	1383173,2576	404021,7448
	8150	1383181,5861	404017,2510
	8151	1383204,0990	404005,1050
	8152	1383206,5300	403999,5900
	8153	1383206,3482	403999,5610
	8154	1383206,3500	403999,5567
	8155	1383206,4210	403999,5680
	8156	1383209,3950	403992,4830
	8157	1383211,2593	403987,4696
	8158	1383221,9062	403990,0779
	8159	1383253,2373	403926,6541
	8160	1383263,4909	403913,7446
	8161	1383273,6476	403901,2247
	8162	1383281,8325	403893,6254
	8163	1383281,8349	403893,6239

Сведения о характерных точках границ объекта	№ точки	Координаты	
		X	Y
	8164	1383283,4540	403894,3420
	8165	1383290,7650	403888,3380
	8166	1383290,4443	403888,1851
	8167	1383290,4463	403888,1838
	8168	1383296,7694	403880,8227
	8169	1383325,1268	403863,7509
	8170	1383325,1164	403863,6959
	8171	1383326,9000	403862,6800
	8172	1383324,8411	403860,6612
	8173	1383334,9027	403852,5953
	8174	1383331,4034	403850,6182
	8175	1383332,1004	403848,6604
	8176	1383337,7699	403845,4473
	8177	1383337,3274	403846,5245
	8178	1383340,4437	403845,1889
	8179	1383342,4900	403847,0900
	8180	1383348,0000	403841,9501
	8181	1383368,9742	403832,9604
	8182	1383371,5111	403831,0038
	8183	1383374,8852	403828,4016
	8184	1383377,4878	403826,3944
	8185	1383432,3073	403817,3467
	8186	1383443,8241	403814,8026
	8187	1383440,2975	403808,1013
	8188	1383440,9016	403805,0830
	8189	1383440,9200	403805,0900
	8190	1383443,0200	403802,6900
	8191	1383443,0988	403802,2804
	8192	1383448,4184	403801,1627
	8193	1383447,3500	403806,1600
	8194	1383447,3795	403806,2522
	8195	1383447,2255	403806,9109
	8196	1383448,5049	403813,1033
	8197	1383472,0052	403801,1073
	8198	1383472,4745	403798,7509
	8199	1383474,2763	403795,7299
	8200	1383478,9183	403794,7546
	8201	1383477,5902	403800,0854
	8202	1383494,9805	403796,4531
	8203	1383514,2721	403792,4237
	8204	1383554,6955	403772,6046
	8205	1383567,0245	403790,0460
	8206	1383576,6244	403804,9860
	8207	1383583,6356	403816,8818
	8208	1383583,6573	403816,8826

Сведения о характерных точках границ объекта	№ точки	Координаты	
		X	Y
	8209	1383613,0444	403862,6920
	8210	1383613,0514	403862,6995
	8211	1383606,4234	403930,8577
	8212	1383606,4137	403930,8561
	8213	1383606,4122	403930,8725
	8214	1383606,3601	403930,8474
	8215	1383564,9640	403924,1144
	8216	1383566,7974	403949,8376
	8217	1383568,6143	403975,2892
	8218	1383568,0295	403975,1762
	8219	1383544,8652	403970,7034
	8220	1383544,4294	403970,7747
	8221	1383544,1046	403970,8637
	8222	1383543,2665	403978,5717
	8223	1383542,7352	403984,8140
	8224	1383523,6695	403982,2706
	8225	1383520,5997	403982,1867
	8226	1383505,7197	403981,7764
	8227	1383504,6682	403981,6445
	8228	1383504,5300	403981,0600
	8229	1383503,1400	403980,9900
	8230	1383501,7110	403981,2734
	8231	1383493,3219	403980,2209
	8232	1383484,7649	403980,5449
	8233	1383481,8279	403988,7862
	8234	1383457,4161	404057,2887
	8235	1383455,1430	404063,6734
	8236	1383567,1332	404127,4463
	8237	1383567,1328	404127,4491
	8238	1383567,1331	404127,4493
	8239	1383557,7825	404206,5380
	8240	1383557,7799	404206,5379
	8241	1383557,7795	404206,5413
	8242	1383517,5318	404205,6825
	8243	1383457,3110	404204,3982
	8244	1383456,4643	404204,3801
	8245	1383468,7111	404258,7236
	8246	1383479,7832	404307,8472
	8247	1383481,6308	404313,1427
	8248	1383483,7725	404319,2765
	8249	1383485,2842	404323,6145
	8250	1383486,3919	404326,7895
	8251	1383486,5195	404327,1933
	8252	1383492,5829	404346,3762
	8253	1383492,6489	404346,5782

Сведения о характерных точках границ объекта	№ точки	Координаты	
		X	Y
	8254	1383492,7329	404346,8495
	8255	1383492,7471	404346,8979
	8256	1383492,8197	404347,1279
	8257	1383502,9340	404379,8210
	8258	1383502,9331	404379,8224
	8259	1383502,9339	404379,8250
	8260	1383502,9336	404379,8255
	8261	1383502,9339	404379,8264
	8262	1383477,9657	404420,4972
	8263	1383467,4550	404437,6188
	8264	1383467,4254	404437,6584
	8265	1383457,0433	404437,6605
	8266	1383429,4575	404438,9722
	8267	1383430,3587	404457,0645
	8268	1383432,0442	404490,8729
	8269	1383459,1434	404491,3367
	8270	1383490,7035	404490,4466
	8271	1383491,1320	404490,4023
	8272	1383490,6100	404492,6100
	8273	1383521,3600	404496,3000
	8274	1383521,6565	404486,2545
	8275	1383529,3235	404484,5836
	8276	1383529,2134	404493,5985
	8277	1383527,0500	404494,5500
	8278	1383529,1725	404496,9410
	8279	1383529,1712	404497,0463
	8280	1383529,2687	404497,0493
	8281	1383529,5800	404497,4000
	8282	1383533,3600	404498,8100
	8283	1383536,0500	404498,8100
	8284	1383538,6769	404497,3367
	8285	1383556,4822	404497,8807
	8286	1383578,9955	404484,6936
	8287	1383579,8782	404468,7163
	8288	1383583,5228	404467,1058
	8289	1383588,9528	404461,3494
	8290	1383647,2683	404431,3566
	8291	1383647,5601	404391,8241
	8292	1383647,1810	404392,8653
	8293	1383647,5924	404387,4567
	8294	1383651,3843	404337,6035
	8295	1383647,9618	404337,4143
	8296	1383644,8654	404337,2431
	8297	1383646,7136	404318,0790
	8298	1383648,0297	404304,2660

Сведения о характерных точках границ объекта	№ точки	Координаты	
		X	Y
	8299	1383648,5551	404304,2436
	8300	1383655,0147	404303,9692
	8301	1383655,0171	404303,9691
	8302	1383655,0170	404303,9710
	8303	1383676,9460	404303,0110
	8304	1383678,1230	404281,4800
	8305	1383678,8814	404267,6282
	8306	1383680,5361	404267,7958
	8307	1383682,8443	404268,0296
	8308	1383683,6941	404246,7969
	8309	1383692,4100	404247,3800
	8310	1383694,0500	404226,1900
	8311	1383695,9300	404202,0200
	8312	1383688,6017	404201,9663
	8313	1383688,9861	404198,8297
	8314	1383696,0900	404198,8800
	8315	1383697,0600	404178,6400
	8316	1383695,8489	404178,6281
	8317	1383693,9499	404158,3168
	8318	1383696,0985	404140,7804
	8319	1383695,5099	404135,5517
	8320	1383681,4810	404131,1057
	8321	1383678,6002	404105,1319
	8322	1383672,5173	404094,9432
	8323	1383668,7031	404090,6224
	8324	1383669,5043	404070,3035
	8325	1383672,9615	404054,2925
	8326	1383672,9547	404054,2311
	8327	1383673,2000	404053,0900
	8328	1383672,8270	404053,0797
	8329	1383672,4471	404049,6548
	8330	1383679,6757	404034,7209
	8331	1383679,1059	404031,3676
	8332	1383680,3353	404018,7977
	8333	1383680,5616	404008,9670
	8334	1383680,8000	404004,5000
	8335	1383680,6650	404004,4747
	8336	1383680,6651	404004,4693
	8337	1383680,9800	404004,5300
	8338	1383681,6500	404003,8000
	8339	1383682,8700	403992,5800
	8340	1383682,3500	403987,3500
	8341	1383681,2500	403987,2800
	8342	1383681,0611	403987,2680
	8343	1383681,4735	403969,3537

Сведения о характерных точках границ объекта	№ точки	Координаты	
		X	Y
	8344	1383679,2990	403948,1624
	8345	1383677,6012	403931,6310
	8346	1383673,5493	403919,4755
	8347	1383673,2500	403916,8800
	8348	1383672,6608	403916,8099
	8349	1383672,3592	403915,9050
	8350	1383658,2380	403892,3514
	8351	1383660,2600	403892,2600
	8352	1383642,5500	403858,6600
	8353	1383642,5436	403858,6612
	8354	1383642,5433	403858,6607
	8355	1383634,8057	403837,0201
	8356	1383634,3730	403823,9191
	8357	1383635,0034	403820,1460
	8358	1383634,7316	403819,2585
	8359	1383646,2871	403751,5951
	8360	1383631,1314	403751,0079
	8361	1383630,7381	403751,1544
	8362	1383636,1159	403745,1951
	8363	1383651,2059	403746,1883
	8364	1383689,4711	403740,5510
	8365	1383712,9043	403709,5487
	8366	1383717,4000	403687,2329
	8367	1383723,7370	403683,7761
	8368	1383720,2300	403698,0700
	8369	1383721,2053	403698,2357
	8370	1383717,4614	403716,1136
	8371	1383723,2619	403716,2002
	8372	1383735,8537	403700,7240
	8373	1383748,7676	403702,9176
	8374	1383751,3692	403699,0769
	8375	1383755,3300	403681,6900
	8376	1383759,2386	403666,9951
	8377	1383765,0100	403668,7000
	8378	1383770,0979	403671,4289
	8379	1383770,1025	403671,4221
	8380	1383771,4700	403667,0500
	8381	1383771,2200	403650,2300
	8382	1383770,1000	403650,0000
	8383	1383763,9200	403648,7100
	8384	1383765,1100	403647,6000
	8385	1383766,3100	403644,4800
	8386	1383770,6900	403632,9000
	8387	1383774,5700	403633,7700
	8388	1383779,3400	403616,4000

Сведения о характерных точках границ объекта	№ точки	Координаты	
		X	Y
	8389	1383771,8605	403614,7352
	8390	1383780,1233	403598,5935
	8391	1383772,8300	403596,6200
	8392	1383771,3600	403596,2600
	8393	1383745,0900	403590,6500
	8394	1383748,7300	403573,3700
	8395	1383776,5800	403579,4600
	8396	1383789,7400	403582,3400
	8397	1383791,8185	403583,2025
	8398	1383795,9800	403566,0419
	8399	1383855,0099	403525,2446
	8400	1383854,8900	403525,1700
	8401	1383853,5500	403522,2900
	8402	1383834,8110	403515,6027
	8403	1383834,8131	403515,6011
	8404	1383825,2160	403512,1760
	8405	1383795,8920	403502,7630
	8406	1383769,2400	403494,1490
	8407	1383760,5124	403489,5778
	8408	1383316,3609	403332,7698
	8409	1383301,0351	403331,5686
	8410	1383299,7448	403336,5541
	8411	1383298,8200	403336,2500
	8412	1383297,0375	403337,5223
	8413	1383291,6217	403338,6986
	8414	1383275,6592	403348,0154
	8415	1383253,9836	403364,9761
	8416	1383264,4964	403378,2786
	8417	1383270,3922	403391,0253
	8418	1383273,3129	403407,3792
	8419	1383275,3910	403430,6538
	8420	1383274,2860	403434,9232
	8421	1383267,4856	403537,7331
	8422	1383246,9004	403659,0019
	8423	1383219,9266	403733,0106
	8424	1383203,7186	403772,9537
	8425	1383193,5690	403801,6910
	8426	1383175,3872	403800,7776
	8427	1383139,7160	403834,8540
	8428	1383135,1871	403853,2880
	8429	1383134,4067	403853,2364
	8430	1383129,3985	403868,6036
	8136	1383112,3524	403915,6513
	8431	1383202,6957	396289,4303
	8432	1383480,5781	396448,4606

Сведения о характерных точках границ объекта	№ точки	Координаты	
		X	Y
	8433	1383492,6479	396455,1013
	8434	1383488,5075	396471,4561
	8435	1383478,5320	396511,7971
	8436	1383478,4774	396512,0178
	8437	1383490,6586	396516,5834
	8438	1383509,3390	396516,6945
	8439	1383532,1907	396514,5354
	8440	1383557,5879	396515,5617
	8441	1383565,6162	396512,5053
	8442	1383585,6247	396518,8667
	8443	1383588,1661	396519,5425
	8444	1383621,3190	396530,5479
	8445	1383630,8686	396532,1453
	8446	1383637,3837	396532,1478
	8447	1383666,2454	396519,6992
	8448	1383707,8686	396467,2601
	8449	1383721,3638	396463,5615
	8450	1383760,4951	396414,3433
	8451	1383791,4573	396382,3117
	8452	1383810,8227	396366,9828
	8453	1383845,1034	396348,4982
	8454	1383868,5714	396338,8193
	8455	1383881,1050	396336,0688
	8456	1383902,5108	396335,0532
	8457	1383905,8169	396330,6459
	8458	1383908,2406	396330,1140
	8459	1383922,1002	396321,6029
	8460	1383934,7375	396308,3824
	8461	1383948,3551	396288,8392
	8462	1383951,0580	396284,9575
	8463	1384005,6086	396246,9707
	8464	1384018,0885	396244,8443
	8465	1384029,0366	396239,7624
	8466	1384030,2396	396237,5699
	8467	1384034,5984	396229,6634
	8468	1384032,3593	396228,2297
	8469	1384050,5808	396204,7407
	8470	1384060,6414	396205,0758
	8471	1384072,6357	396205,4754
	8472	1384073,0352	396193,4811
	8473	1384061,0409	396193,0815
	8474	1384066,0321	396190,0500
	8475	1384066,0421	396189,9998
	8476	1384069,9982	396170,1096
	8477	1384068,6800	396169,9700

Сведения о характерных точках границ объекта	№ точки	Координаты	
		X	Y
	8478	1384068,7700	396169,3000
	8479	1384071,5076	396149,0076
	8480	1384071,5089	396148,9885
	8481	1384041,4424	396145,0193
	8482	1384033,9636	396144,0319
	8483	1384036,8648	396124,6871
	8484	1384040,8564	396103,8526
	8485	1384011,9004	396099,8599
	8486	1384014,4032	396080,9336
	8487	1384013,3856	396080,7584
	8488	1384013,5773	396079,3110
	8489	1383986,3126	396075,2535
	8490	1383974,4705	396073,4911
	8491	1383977,4805	396055,1678
	8492	1383976,9272	396051,3589
	8493	1383979,9113	396031,0100
	8494	1383976,0771	396030,5722
	8495	1383973,6017	396030,2352
	8496	1383951,1720	396027,2593
	8497	1383948,3893	396026,7184
	8498	1383918,1211	396022,1860
	8499	1383909,7026	396020,9254
	8500	1383916,3660	395979,6017
	8501	1383914,1691	395979,3688
	8502	1383911,4707	395979,2286
	8503	1383902,9859	395978,1018
	8504	1383895,3010	395976,9869
	8505	1383886,3207	395975,5527
	8506	1383886,8833	395971,3603
	8507	1383890,0390	395955,2741
	8508	1383861,4332	395950,4177
	8509	1383852,1664	395948,8445
	8510	1383852,8029	395943,4665
	8511	1383852,9883	395942,4391
	8512	1383854,9674	395932,4667
	8513	1383859,7815	395903,4329
	8514	1383838,3497	395899,9225
	8515	1383817,6693	395896,3333
	8516	1383798,7637	395894,4509
	8517	1383797,3356	395894,3096
	8518	1383788,0847	395892,9113
	8519	1383768,8609	395890,2341
	8520	1383748,5115	395885,9097
	8521	1383727,5401	395883,7264
	8522	1383719,7246	395882,9128

Сведения о характерных точках границ объекта	№ точки	Координаты	
		X	Y
	8523	1383720,9885	395876,9794
	8524	1383724,0156	395856,4306
	8525	1383723,5509	395856,2006
	8526	1383726,5313	395836,7723
	8527	1383701,5444	395832,7598
	8528	1383699,6613	395832,4727
	8529	1383696,7376	395831,9470
	8530	1383700,3044	395812,0263
	8531	1383670,9641	395807,6478
	8532	1383662,7300	395806,4190
	8533	1383665,8270	395789,2876
	8534	1383670,1025	395769,5376
	8535	1383667,3791	395769,1019
	8536	1383667,6787	395765,2052
	8537	1383667,1491	395765,1510
	8538	1383670,6860	395746,0633
	8539	1383641,1449	395739,7546
	8540	1383610,7487	395736,8942
	8541	1383605,5764	395736,2687
	8542	1383605,5733	395736,2683
	8543	1383605,4871	395736,2593
	8544	1383602,2610	395735,9191
	8545	1383596,2725	395735,0136
	8546	1383570,8406	395731,1678
	8547	1383570,8380	395731,1674
	8548	1383565,7164	395730,3929
	8549	1383565,5478	395729,6303
	8550	1383551,7769	395727,9411
	8551	1383538,3723	395726,2942
	8552	1383529,4488	395726,4111
	8553	1383502,3512	395721,9061
	8554	1383505,1378	395700,0234
	8555	1383508,0721	395680,3334
	8556	1383480,5565	395677,0023
	8557	1383466,9231	395694,2635
	8558	1383466,1281	395694,1403
	8559	1383450,7851	395714,2553
	8560	1383449,7975	395714,0805
	8561	1383443,0378	395733,4134
	8562	1383399,1524	395781,4780
	8563	1383390,7816	395789,4646
	8564	1383380,7748	395801,8577
	8565	1383366,8209	395824,0638
	8566	1383363,2329	395825,8906
	8567	1383341,6607	395853,2441

Сведения о характерных точках границ объекта	№ точки	Координаты	
		X	Y
	8568	1383322,3369	395870,6792
	8569	1383306,6400	395891,8856
	8570	1383303,1949	395891,3476
	8571	1383300,0996	395911,1052
	8572	1383295,7567	395930,6841
	8573	1383293,6025	395951,0459
	8574	1383291,4965	395950,7544
	8575	1383288,5164	395970,8338
	8576	1383290,4336	395971,0425
	8577	1383287,9689	395990,7695
	8578	1383285,1149	395990,3268
	8579	1383282,7102	396010,0548
	8580	1383283,2791	396010,1333
	8581	1383280,3232	396029,9330
	8582	1383280,8620	396030,0210
	8583	1383277,5228	396050,0350
	8584	1383278,1114	396050,1338
	8585	1383274,7923	396070,1382
	8586	1383269,3861	396104,6741
	8587	1383266,5684	396124,5959
	8588	1383266,5855	396124,7862
	8589	1383264,0557	396142,8419
	8590	1383263,8197	396144,5788
	8591	1383265,8851	396144,9196
	8592	1383263,1903	396164,6432
	8593	1383263,2876	396164,8247
	8594	1383260,4267	396184,2858
	8595	1383254,4502	396213,2473
	8596	1383245,2268	396212,2444
	8597	1383214,9501	396208,9521
	8598	1383212,6197	396227,7101
	8599	1383211,3994	396237,7746
	8600	1383210,6938	396243,5052
	8601	1383207,6616	396259,0330
	8602	1383206,9573	396262,6632
	8603	1383207,9619	396263,0382
	8604	1383203,1812	396285,8113
	8431	1383202,6957	396289,4303
	8605	1383816,5458	397971,3653
	8606	1384108,5740	398018,9618
	8607	1384056,1824	398419,5048
	8608	1384050,2360	398464,3354
	8609	1384040,0122	398527,6443
	8610	1384039,6940	398527,5790
	8611	1384031,6130	398526,0970

Сведения о характерных точках границ объекта	№ точки	Координаты	
		X	Y
	8612	1383999,8900	398520,2870
	8613	1383946,3904	398516,2993
	8614	1383954,3861	398857,6641
	8615	1383950,6658	398909,0720
	8616	1384083,4571	398883,9777
	8617	1384088,4576	398913,9347
	8618	1384107,9799	398910,5235
	8619	1384113,8461	398946,3189
	8620	1384117,7709	398958,1777
	8621	1384128,0423	399003,5956
	8622	1384135,6567	399037,2507
	8623	1384147,8282	399041,1340
	8624	1384147,7702	399057,2842
	8625	1384146,6199	399070,0295
	8626	1384145,6293	399069,8547
	8627	1384146,1915	399084,5279
	8628	1384146,3016	399097,9311
	8629	1384146,3329	399101,9324
	8630	1384146,4787	399123,1135
	8631	1384193,3126	399123,3373
	8632	1384243,7572	399125,1647
	8633	1384248,1925	399125,3254
	8634	1384248,7200	399118,2100
	8635	1384247,2400	399044,2900
	8636	1384247,0400	399034,2600
	8637	1384246,8300	399023,9900
	8638	1384244,7400	398878,9100
	8639	1384260,1700	398879,3100
	8640	1384276,6377	398879,7255
	8641	1384276,6367	398879,7241
	8642	1384281,9700	398879,8590
	8643	1384286,8417	398879,9847
	8644	1384306,5800	398880,4900
	8645	1384348,2572	398881,7794
	8646	1384384,7940	398882,9077
	8647	1384384,7961	398882,9099
	8648	1384384,8000	398882,9100
	8649	1384384,8004	398882,9145
	8650	1384385,2450	398883,3910
	8651	1384396,2212	399026,7657
	8652	1384396,9801	399038,7299
	8653	1384402,5900	399127,0700
	8654	1384376,1046	399126,2324
	8655	1384373,2623	399126,1430
	8656	1384373,3753	399136,4074

Сведения о характерных точках границ объекта	№ точки	Координаты	
		X	Y
	8657	1384373,3840	399137,0970
	8658	1384375,5740	399139,0600
	8659	1384380,6620	399153,4670
	8660	1384388,6261	399153,4106
	8661	1384401,8454	399153,3139
	8662	1384401,8455	399153,3170
	8663	1384401,8470	399153,3170
	8664	1384403,0332	399194,8450
	8665	1384403,8370	399222,9480
	8666	1384403,9583	399226,3062
	8667	1384404,1280	399230,9640
	8668	1384404,5700	399244,2500
	8669	1384404,5672	399244,2495
	8670	1384404,5673	399244,2530
	8671	1384362,5250	399237,1803
	8672	1384362,2835	399244,1002
	8673	1384362,3011	399247,7717
	8674	1384362,3060	399248,6700
	8675	1384362,4630	399281,5637
	8676	1384362,5142	399292,2510
	8677	1384363,9675	399292,1716
	8678	1384365,9187	399292,0626
	8679	1384366,0043	399292,0694
	8680	1384447,8910	399296,3240
	8681	1384488,9610	399298,7810
	8682	1384567,2170	399303,4420
	8683	1384595,5490	399305,1240
	8684	1384595,1199	399307,5377
	8685	1384617,2867	399309,0847
	8686	1384630,3019	399309,9930
	8687	1384636,9840	399310,6118
	8688	1384638,0393	399310,7401
	8689	1384638,0404	399310,7385
	8690	1384638,1900	399310,0300
	8691	1384649,9800	399248,8100
	8692	1384650,3600	399246,8500
	8693	1384665,0900	399164,9300
	8694	1384665,4500	399162,9600
	8695	1384666,0000	399149,2300
	8696	1384667,3400	399116,2400
	8697	1384667,3800	399115,1700
	8698	1384674,9292	399078,7239
	8699	1384674,9285	399078,7234
	8700	1384675,3557	399076,6544
	8701	1384676,4900	399071,1500

Сведения о характерных точках границ объекта	№ точки	Координаты	
		X	Y
	8702	1384679,8000	399055,1600
	8703	1384684,4715	399034,1805
	8704	1384657,2650	399027,3517
	8705	1384637,1123	399022,3453
	8706	1384659,4268	398945,7430
	8707	1384664,5978	398916,6525
	8708	1384668,9760	398892,0223
	8709	1384717,0917	398901,0755
	8710	1384723,3130	398877,2460
	8711	1384734,3110	398876,8840
	8712	1384733,3470	398881,3480
	8713	1384738,4940	398882,1550
	8714	1384739,2200	398877,0710
	8715	1384755,5210	398876,5270
	8716	1384756,5100	398872,5700
	8717	1384757,7000	398867,7960
	8718	1384759,5650	398860,3540
	8719	1384769,0730	398822,3460
	8720	1384778,9940	398782,7330
	8721	1384788,8160	398746,9440
	8722	1384801,2990	398701,4140
	8723	1384816,7170	398653,7670
	8724	1384827,0610	398625,3260
	8725	1384855,1910	398552,0380
	8726	1384856,4870	398548,7820
	8727	1384877,1940	398496,5650
	8728	1384880,8910	398487,2580
	8729	1384912,6640	398414,5020
	8730	1384939,0060	398358,3950
	8731	1384984,7850	398274,4040
	8732	1385023,2190	398212,5000
	8733	1385030,1690	398201,3060
	8734	1385030,9977	398199,9708
	8735	1384759,2323	398127,6415
	8736	1384721,9613	398121,5492
	8737	1384764,4926	397849,1504
	8738	1384846,0482	397350,0304
	8739	1384987,4879	397376,1359
	8740	1385071,5120	397400,6129
	8741	1385213,4909	397442,3707
	8742	1385218,7580	397464,0966
	8743	1385212,0300	397484,7310
	8744	1385224,5547	397488,0072
	8745	1385229,6820	397509,1564
	8746	1385238,6600	397511,8830

Сведения о характерных точках границ объекта	№ точки	Координаты	
		X	Y
	8747	1385233,9281	397526,6705
	8748	1385239,1960	397548,3997
	8749	1385228,2140	397545,0830
	8750	1385223,5020	397561,9460
	8751	1385244,0317	397568,3462
	8752	1385244,1783	397568,9510
	8753	1385256,4580	397572,7170
	8754	1385250,6360	397589,9890
	8755	1385249,8627	397592,3982
	8756	1385252,2004	397602,0408
	8757	1385240,3034	397640,3007
	8758	1385243,7872	397641,5447
	8759	1385250,8899	397643,6001
	8760	1385261,0546	397646,0332
	8761	1385270,3449	397649,4835
	8762	1385276,3723	397651,2117
	8763	1385270,5268	397668,1257
	8764	1385269,3133	397672,6286
	8765	1385265,8500	397684,5431
	8766	1385266,4614	397685,8695
	8767	1385272,9778	397687,7439
	8768	1385282,6052	397690,5132
	8769	1385277,8786	397705,7742
	8770	1385272,1191	397724,3703
	8771	1385270,7023	397729,1457
	8772	1385287,6883	397734,5999
	8773	1385302,8359	397779,1110
	8774	1385304,6215	397776,3297
	8775	1385314,9800	397760,1886
	8776	1385320,7752	397751,1643
	8777	1385325,5080	397743,7890
	8778	1385341,0573	397719,5832
	8779	1385348,4980	397707,9976
	8780	1385405,2822	397618,8805
	8781	1385423,7120	397589,9560
	8782	1385451,9194	397543,0374
	8783	1385464,1536	397522,6873
	8784	1385464,1821	397522,6400
	8785	1385464,8360	397521,5440
	8786	1385466,4947	397518,7947
	8787	1385467,3136	397517,4335
	8788	1385493,4468	397473,9665
	8789	1385503,4240	397457,3700
	8790	1385504,4610	397455,6470
	8791	1385509,5084	397447,2561

Сведения о характерных точках границ объекта	№ точки	Координаты	
		X	Y
	8792	1385517,6840	397433,6608
	8793	1385543,6251	397384,2483
	8794	1385575,1261	397317,9499
	8795	1385576,0150	397316,0790
	8796	1385595,2762	397271,7781
	8797	1385615,8516	397224,4542
	8798	1385618,9390	397215,8750
	8799	1385628,9314	397188,1919
	8800	1385629,9150	397185,4664
	8801	1385643,9293	397146,6424
	8802	1385657,1150	397110,1130
	8803	1385660,4254	397098,9197
	8804	1385673,8834	397053,4090
	8805	1385676,8925	397040,2367
	8806	1385679,7480	397027,7290
	8807	1385680,6406	397023,8211
	8808	1385681,3861	397020,5506
	8809	1385713,1162	396881,4513
	8810	1385724,9102	396815,1202
	8811	1385731,9610	396775,4630
	8812	1385732,0311	396775,0738
	8813	1385732,4083	396772,9662
	8814	1385733,2172	396768,4254
	8815	1385742,1550	396705,7377
	8816	1385745,9445	396656,7549
	8817	1385746,0265	396655,7112
	8818	1385746,2400	396652,9720
	8819	1385751,5980	396583,8014
	8820	1385753,3645	396560,9872
	8821	1385753,4177	396553,5242
	8822	1385753,5730	396531,5040
	8823	1385753,6067	396527,4788
	8824	1385753,6549	396521,4829
	8825	1385754,0107	396473,3720
	8826	1385753,6917	396466,0219
	8827	1385751,3170	396411,3420
	8828	1385750,3430	396388,8290
	8829	1385738,1660	396282,4390
	8830	1385737,8930	396280,0660
	8831	1385735,2610	396256,9870
	8832	1385728,1000	396212,6510
	8833	1385726,7310	396204,1830
	8834	1385725,3950	396195,9190
	8835	1385725,0230	396193,5830
	8836	1385723,1320	396181,9290

Сведения о характерных точках границ объекта	№ точки	Координаты	
		X	Y
	8837	1385722,7490	396179,5420
	8838	1385708,0250	396182,3490
	8839	1385706,6890	396174,7750
	8840	1385697,1770	396120,9560
	8841	1385695,7320	396112,7650
	8842	1385710,7260	396111,2030
	8843	1385709,6530	396106,0200
	8844	1385704,0940	396079,2000
	8845	1385699,6880	396059,2410
	8846	1385699,4070	396058,0260
	8847	1385697,3340	396048,8610
	8848	1385691,8150	396026,3800
	8849	1385690,6800	396021,7410
	8850	1385689,4540	396016,7260
	8851	1385672,2400	395951,5590
	8852	1385638,1560	395844,7560
	8853	1385599,4410	395742,8370
	8854	1385576,8800	395691,0370
	8855	1385575,4420	395688,0070
	8856	1385573,7190	395684,3790
	8857	1385569,1610	395674,7800
	8858	1385567,4160	395671,1080
	8859	1385562,5180	395660,7960
	8860	1385560,2220	395655,9600
	8861	1385557,1050	395649,4010
	8862	1385482,3120	395501,8940
	8863	1385476,6990	395490,6220
	8864	1385476,6880	395490,6220
	8865	1385473,5600	395485,0010
	8866	1385432,5230	395409,8810
	8867	1385349,7190	395254,1350
	8868	1385270,9660	395106,1060
	8869	1385231,7330	395031,0140
	8870	1385224,5600	395017,3010
	8871	1385223,6000	395015,3380
	8872	1385222,7210	395013,5240
	8873	1385220,2130	395008,3950
	8874	1385217,4320	395002,6900
	8875	1385215,9540	394999,6720
	8876	1385216,7170	394997,4490
	8877	1385214,5080	394996,7080
	8878	1385213,3510	394994,3280
	8879	1385207,8580	394983,0790
	8880	1385203,1460	394973,4100
	8881	1385185,6550	394942,8890

Сведения о характерных точках границ объекта	№ точки	Координаты	
		X	Y
	8882	1385184,9473	394941,6573
	8883	1385184,6802	394941,1929
	8884	1385183,6469	394939,3871
	8885	1385181,4678	394935,5819
	8886	1385179,7160	394932,5260
	8887	1385172,0508	394919,2509
	8888	1385165,9905	394908,7578
	8889	1385162,0264	394901,3052
	8890	1385156,1450	394890,2520
	8891	1385154,2650	394886,7150
	8892	1385127,3940	394836,1990
	8893	1385126,1791	394833,9001
	8894	1385125,5278	394832,6696
	8895	1385095,8182	394776,8144
	8896	1385022,4090	394638,8070
	8897	1385020,0730	394634,4240
	8898	1385019,1672	394632,7086
	8899	1385019,0468	394632,4820
	8900	1385017,7220	394630,0000
	8901	1384972,9794	394545,9904
	8902	1384904,9025	394588,1915
	8903	1384950,2582	394672,2165
	8904	1384951,3350	394674,2042
	8905	1384972,2729	394713,2871
	8906	1384967,7108	394715,7927
	8907	1384974,7520	394729,3682
	8908	1384983,6316	394743,5315
	8909	1384986,5563	394742,2675
	8910	1385019,5961	394809,2654
	8911	1385035,6204	394834,2205
	8912	1385043,8574	394845,5514
	8913	1385061,1056	394866,3984
	8914	1385067,8539	394879,7783
	8915	1385065,2437	394883,1100
	8916	1385046,3153	394894,5020
	8917	1385030,0920	394906,1770
	8918	1385029,3003	394904,7424
	8919	1385015,1342	394913,2682
	8920	1385005,2652	394932,5147
	8921	1384986,4570	394945,5566
	8922	1384983,4122	394942,4906
	8923	1384968,8228	394948,9642
	8924	1384966,8057	394951,4246
	8925	1384943,7384	394962,3426
	8926	1384937,7832	394965,7078

Сведения о характерных точках границ объекта	№ точки	Координаты	
		X	Y
	8927	1384932,8630	394967,8370
	8928	1384922,3370	394973,7130
	8929	1384922,6336	394974,2686
	8930	1384905,4382	394983,9854
	8931	1384891,6946	394991,7488
	8932	1384887,8335	394993,8441
	8933	1384887,6840	394993,5580
	8934	1384885,4133	394995,0466
	8935	1384878,3391	394998,3239
	8936	1384874,2091	394989,5606
	8937	1384875,6187	394988,9315
	8938	1384861,0314	394952,1138
	8939	1384827,3780	394964,6030
	8940	1384789,9814	394977,8561
	8941	1384789,6556	394977,9770
	8942	1384791,1242	394982,2374
	8943	1384796,2770	394994,5110
	8944	1384795,3105	394994,9728
	8945	1384766,9396	395008,9241
	8946	1384776,2448	395028,5231
	8947	1384776,8150	395028,3020
	8948	1384816,0450	395109,1060
	8949	1384815,3007	395109,4135
	8950	1384817,8321	395114,6536
	8951	1384889,1371	395260,3529
	8952	1384884,1720	395262,8990
	8953	1384883,0740	395263,4650
	8954	1384883,3454	395263,9438
	8955	1384868,1892	395271,6849
	8956	1384854,9965	395278,5979
	8957	1384848,0450	395282,6090
	8958	1384830,7950	395292,1500
	8959	1384824,1920	395295,0960
	8960	1384813,8110	395301,1550
	8961	1384807,5431	395304,4009
	8962	1384807,4537	395304,4513
	8963	1384802,7810	395306,8670
	8964	1384795,9549	395310,9272
	8965	1384794,9700	395311,5130
	8966	1384777,7200	395320,7730
	8967	1384774,5532	395322,2124
	8968	1384759,7751	395330,4173
	8969	1384758,9850	395330,9280
	8970	1384743,0497	395338,8362
	8971	1384741,6624	395339,5345

Сведения о характерных точках границ объекта	№ точки	Координаты	
		X	Y
	8972	1384741,6100	395339,5610
	8973	1384741,4880	395339,6274
	8974	1384738,9320	395340,9140
	8975	1384736,7600	395342,3960
	8976	1384726,5140	395349,4220
	8977	1384725,8460	395349,7910
	8978	1384741,9980	395379,3960
	8979	1384742,5379	395379,1163
	8980	1384746,2386	395386,7978
	8981	1384741,7546	395389,6914
	8982	1384735,9486	395391,3551
	8983	1384728,4765	395402,7959
	8984	1384704,2471	395397,7535
	8985	1384701,6084	395398,3042
	8986	1384698,7698	395392,8108
	8987	1384678,5094	395387,8876
	8988	1384671,2407	395428,5970
	8989	1384661,3892	395462,7566
	8990	1384659,6946	395462,3712
	8991	1384644,2115	395462,3803
	8992	1384637,2387	395463,8165
	8993	1384642,9012	395491,2062
	8994	1384644,4491	395501,4213
	8995	1384641,6833	395506,4710
	8996	1384641,6355	395509,6709
	8997	1384644,4962	395517,7051
	8998	1384656,6856	395515,2265
	8999	1384657,1263	395516,5233
	9000	1384655,0033	395531,4445
	9001	1384667,2391	395555,3416
	9002	1384667,2389	395555,3420
	9003	1384668,8187	395557,1883
	9004	1384668,8252	395557,1941
	9005	1384672,2528	395561,1975
	9006	1384670,6106	395562,6633
	9007	1384678,3775	395565,6815
	9008	1384741,6003	395621,8559
	9009	1384764,4160	395629,9870
	9010	1384762,9813	395640,8533
	9011	1384765,6106	395643,1894
	9012	1384771,6868	395648,1055
	9013	1384770,6720	395654,4270
	9014	1384768,3650	395666,9140
	9015	1384769,1350	395667,0050
	9016	1384801,8925	395672,5437

Сведения о характерных точках границ объекта	№ точки	Координаты	
		X	Y
	9017	1384817,0820	395675,1120
	9018	1384815,6290	395682,8170
	9019	1384815,4901	395683,5451
	9020	1384814,7130	395687,6200
	9021	1384813,0080	395697,3510
	9022	1384812,7420	395699,0450
	9023	1384812,6337	395699,7400
	9024	1384812,6312	395699,7636
	9025	1384810,3110	395712,0900
	9026	1384811,2746	395712,2719
	9027	1384809,2031	395724,3820
	9028	1384806,8868	395736,9826
	9029	1384805,3333	395748,6089
	9030	1384803,4724	395760,7742
	9031	1384800,1977	395781,0780
	9032	1384799,8825	395782,6360
	9033	1384751,6075	395773,7016
	9034	1384749,8919	395784,5872
	9035	1384749,5629	395786,6747
	9036	1384750,1159	395798,9022
	9037	1384758,9181	395800,4864
	9038	1384757,3636	395806,7971
	9039	1384748,9891	395805,0804
	9040	1384747,4302	395813,1470
	9041	1384746,1518	395812,9602
	9042	1384744,1249	395825,4918
	9043	1384737,5130	395849,0059
	9044	1384735,5504	395861,8710
	9045	1384733,6631	395874,3354
	9046	1384736,0963	395874,9595
	9047	1384733,7109	395887,2779
	9048	1384733,2905	395887,3227
	9049	1384731,6837	395899,1089
	9050	1384739,7777	395910,2121
	9051	1384740,5552	395916,7428
	9052	1384747,4271	395948,6568
	9053	1384748,9920	395948,6910
	9054	1384763,2395	396003,6848
	9055	1384764,3879	396018,4197
	9056	1384775,8989	396048,1897
	9057	1384772,6937	396049,4849
	9058	1384770,3800	396049,1400
	9059	1384774,4400	396072,9600
	9060	1384775,4565	396073,1233
	9061	1384742,9100	396106,8215

Сведения о характерных точках границ объекта	№ точки	Координаты	
		X	Y
	9062	1384743,5890	396116,8680
	9063	1384743,9731	396117,0902
	9064	1384744,1250	396117,1780
	9065	1384744,0270	396122,2150
	9066	1384740,0634	396120,8778
	9067	1384737,8260	396120,1230
	9068	1384731,4232	396118,7147
	9069	1384719,4996	396131,0602
	9070	1384710,7900	396128,7590
	9071	1384702,7240	396146,2320
	9072	1384691,6060	396144,8890
	9073	1384687,0940	396181,9800
	9074	1384685,9233	396182,9352
	9075	1384683,2690	396185,1010
	9076	1384668,3990	396184,2980
	9077	1384663,4130	396186,5420
	9078	1384662,6030	396198,5180
	9079	1384661,3580	396204,2960
	9080	1384605,4133	396253,7082
	9081	1384600,5900	396250,8700
	9082	1384584,4800	396270,0700
	9083	1384585,9767	396270,8753
	9084	1384572,8578	396282,4623
	9085	1384551,1683	396265,6079
	9086	1384547,4200	396255,1300
	9087	1384545,9670	396254,7900
	9088	1384542,4230	396253,9980
	9089	1384534,4914	396252,6486
	9090	1384489,4468	396217,6454
	9091	1384487,4830	396217,2280
	9092	1384487,4976	396216,1308
	9093	1384485,1567	396214,3117
	9094	1384484,9570	396215,6290
	9095	1384480,3840	396231,0470
	9096	1384464,6598	396257,3249
	9097	1384469,6802	396261,2875
	9098	1384466,3602	396268,6118
	9099	1384472,2261	396272,9802
	9100	1384477,3176	396276,7966
	9101	1384477,3872	396278,0429
	9102	1384485,4777	396287,3946
	9103	1384475,7481	396302,1405
	9104	1384458,8118	396293,5113
	9105	1384451,5192	396306,9782
	9106	1384453,2990	396307,8905

Сведения о характерных точках границ объекта	№ точки	Координаты	
		X	Y
	9107	1384446,0700	396321,2380
	9108	1384444,5850	396327,0490
	9109	1384444,5841	396327,0500
	9110	1384444,5824	396327,0500
	9111	1384444,5801	396327,0508
	9112	1384444,5804	396327,0539
	9113	1384440,9240	396330,8960
	9114	1384433,9322	396341,7695
	9115	1384433,9300	396341,7700
	9116	1384416,7360	396363,5974
	9117	1384392,8132	396382,8732
	9118	1384381,1400	396389,4300
	9119	1384381,1388	396389,4371
	9120	1384375,8683	396398,9649
	9121	1384373,5221	396391,9252
	9122	1384371,9165	396390,9483
	9123	1384375,4176	396373,4645
	9124	1384377,2535	396348,2354
	9125	1384375,4613	396348,4798
	9126	1384379,0820	396321,6330
	9127	1384379,0821	396321,6300
	9128	1384380,3362	396321,6449
	9129	1384383,0626	396300,6706
	9130	1384382,6288	396300,4831
	9131	1384382,7300	396299,8800
	9132	1384349,9041	396286,2059
	9133	1384349,8855	396286,1976
	9134	1384343,4930	396283,6018
	9135	1384318,1970	396276,1509
	9136	1384314,7402	396317,5703
	9137	1384292,3582	396358,4894
	9138	1384289,7785	396363,1473
	9139	1384284,9609	396372,4008
	9140	1384274,6369	396371,6115
	9141	1384274,6260	396371,6120
	9142	1384266,8234	396371,0751
	9143	1384266,2732	396383,1489
	9144	1384266,0368	396396,3079
	9145	1384266,0380	396396,3080
	9146	1384266,6110	396397,7750
	9147	1384263,5150	396397,8340
	9148	1384261,5891	396416,0056
	9149	1384261,5880	396416,0079
	9150	1384261,2560	396419,1390
	9151	1384260,1937	396418,9038

Сведения о характерных точках границ объекта	№ точки	Координаты	
		X	Y
	9152	1384253,3656	396433,0852
	9153	1384253,3653	396433,0880
	9154	1384330,2466	396452,5643
	9155	1384332,0897	396452,7099
	9156	1384333,1264	396458,9384
	9157	1384323,7897	396460,5418
	9158	1384307,3748	396463,3375
	9159	1384311,9604	396484,4699
	9160	1384313,5800	396490,5553
	9161	1384336,6236	396486,5883
	9162	1384343,7787	396485,6648
	9163	1384343,2793	396481,5966
	9164	1384344,1017	396480,1086
	9165	1384345,2840	396477,9558
	9166	1384344,4967	396473,3871
	9167	1384354,8394	396478,4068
	9168	1384347,4958	396493,5340
	9169	1384367,5330	396502,3647
	9170	1384360,3788	396516,7084
	9171	1384366,7028	396518,2650
	9172	1384362,8668	396533,4289
	9173	1384360,9154	396533,3274
	9174	1384351,0077	396541,4097
	9175	1384330,5916	396545,6650
	9176	1384311,2059	396547,9337
	9177	1384278,6004	396550,5631
	9178	1384216,1835	396644,1565
	9179	1384197,3739	396648,8182
	9180	1384192,4044	396661,5083
	9181	1384190,3232	396660,3591
	9182	1384175,0862	396686,1068
	9183	1384170,8127	396683,6025
	9184	1384159,8067	396701,2917
	9185	1384162,7733	396703,0594
	9186	1384141,3234	396730,4639
	9187	1384101,0437	396773,4454
	9188	1384088,6975	396765,9533
	9189	1384080,3803	396778,4607
	9190	1384059,5052	396804,6753
	9191	1384037,7477	396832,9862
	9192	1384011,8917	396865,1646
	9193	1383982,7053	396902,8284
	9194	1383946,6957	396948,5200
	9195	1383929,2129	396970,8130
	9196	1383934,3573	396982,8693

Сведения о характерных точках границ объекта	№ точки	Координаты	
		X	Y
	9197	1383942,3190	396990,1590
	9198	1383954,4220	397011,2740
	9199	1383953,4220	397012,1360
	9200	1383924,3830	397024,2250
	9201	1383921,9393	397020,7353
	9202	1383890,3615	397038,4769
	9203	1383885,0746	397045,4830
	9204	1383899,3000	397050,8920
	9205	1383876,9910	397076,0950
	9206	1383867,7258	397068,4730
	9207	1383850,6957	397091,0408
	9208	1383850,1394	397092,1244
	9209	1383859,0480	397099,5640
	9210	1383848,2950	397109,6490
	9211	1383847,5588	397110,4647
	9212	1383848,0610	397111,0400
	9213	1383850,2440	397113,0440
	9214	1383867,6330	397128,9830
	9215	1383953,5047	397125,9879
	9216	1383952,0607	397134,7458
	9217	1383948,6939	397156,6098
	9218	1383946,8494	397166,9442
	9219	1383948,4557	397167,2082
	9220	1383946,7752	397176,6050
	9221	1383946,0173	397176,4536
	9222	1383944,4248	397187,3320
	9223	1383943,3749	397187,3063
	9224	1383942,1404	397197,6499
	9225	1383942,0135	397198,7782
	9226	1383941,1679	397206,5171
	9227	1383939,9797	397217,1114
	9228	1383938,4501	397227,7906
	9229	1383938,4383	397227,9105
	9230	1383937,0519	397227,6497
	9231	1383935,9448	397238,1652
	9232	1383933,6676	397248,6733
	9233	1383931,3145	397259,5803
	9234	1383929,9551	397268,2316
	9235	1383929,9223	397268,4212
	9236	1383930,0420	397268,4430
	9237	1383928,4552	397278,2612
	9238	1383926,8683	397288,0894
	9239	1383927,1361	397288,9136
	9240	1383925,3809	397299,2894
	9241	1383923,6851	397309,0459

Сведения о характерных точках границ объекта	№ точки	Координаты	
		X	Y
	9242	1383923,6303	397309,3652
	9243	1383923,3112	397309,3004
	9244	1383921,6385	397319,5174
	9245	1383921,5179	397320,2257
	9246	1383919,7271	397329,6408
	9247	1383919,5974	397330,2890
	9248	1383917,3702	397340,7978
	9249	1383917,6594	397340,8521
	9250	1383915,9904	397351,4893
	9251	1383911,9414	397368,8022
	9252	1383911,5275	397371,0665
	9253	1383909,7624	397380,7720
	9254	1383909,7621	397380,7920
	9255	1383910,4503	397380,9223
	9256	1383909,1819	397391,5254
	9257	1383908,9823	397391,4924
	9258	1383904,9993	397411,0868
	9259	1383903,6608	397421,6888
	9260	1383904,1096	397421,7755
	9261	1383902,2429	397432,9298
	9262	1383898,4135	397452,9466
	9263	1383898,3050	397453,5150
	9264	1383897,8966	397458,0998
	9265	1383896,7526	397465,7242
	9266	1383895,8795	397469,9420
	9267	1383894,2001	397480,6090
	9268	1383892,6976	397490,1384
	9269	1383891,2479	397500,8288
	9270	1383887,6926	397521,9199
	9271	1383885,7637	397531,8730
	9272	1383884,3468	397542,3739
	9273	1383883,6874	397546,3448
	9274	1383881,1147	397562,5795
	9275	1383881,1047	397562,5794
	9276	1383881,0718	397562,7789
	9277	1383880,8722	397562,7459
	9278	1383879,5511	397572,1880
	9279	1383879,3948	397573,2759
	9280	1383877,9200	397583,8100
	9281	1383878,0200	397583,8300
	9282	1383877,8886	397584,6963
	9283	1383876,4200	397594,3800
	9284	1383874,5896	397594,3483
	9285	1383872,7880	397603,8132
	9286	1383872,6982	397603,8019

Сведения о характерных точках границ объекта	№ точки	Координаты	
		X	Y
	9287	1383871,7296	397613,7493
	9288	1383871,1709	397621,7025
	9289	1383870,9113	397623,0089
	9290	1383868,9229	397632,9312
	9291	1383867,0735	397642,2554
	9292	1383865,7512	397655,7982
	9293	1383864,2687	397665,9981
	9294	1383859,9806	397686,5980
	9295	1383860,3794	397686,6840
	9296	1383858,6835	397697,1107
	9297	1383857,0674	397708,2287
	9298	1383856,5084	397710,8309
	9299	1383853,1927	397731,2854
	9300	1383851,6734	397741,2746
	9301	1383850,1212	397751,4534
	9302	1383848,8341	397762,6364
	9303	1383847,4036	397773,3771
	9304	1383847,3919	397773,4969
	9305	1383847,5515	397773,5193
	9306	1383845,5106	397784,9511
	9307	1383843,7840	397792,7468
	9308	1383843,3113	397794,2600
	9309	1383840,4785	397814,5217
	9310	1383836,8343	397833,5310
	9311	1383835,0840	397840,8963
	9312	1383834,2174	397845,3542
	9313	1383834,4565	397845,4178
	9314	1383833,6211	397849,7861
	9315	1383832,7648	397854,2242
	9316	1383831,4034	397862,3455
	9317	1383831,0628	397864,3908
	9318	1383830,7065	397866,8159
	9319	1383829,7608	397873,2230
	9320	1383828,9657	397875,5616
	9321	1383828,5568	397878,8362
	9322	1383828,5668	397878,8363
	9323	1383826,4610	397895,8780
	9324	1383825,7820	397899,8960
	9325	1383825,6752	397899,8842
	9326	1383824,5480	397905,9700
	9327	1383824,8101	397915,4373
	9328	1383823,7070	397920,3218
	9329	1383822,3072	397929,6727
	9330	1383820,4460	397940,5170
	9331	1383817,9251	397959,2530

Сведения о характерных точках границ объекта	№ точки	Координаты	
		X	Y
	8605	1383816,5458	397971,3653
	9332	1383934,7081	395911,3222
	9333	1384005,0507	395923,4539
	9334	1384073,3200	395935,1045
	9335	1384141,7173	395946,8871
	9336	1384172,7842	395952,0312
	9337	1384176,2110	395932,8160
	9338	1384179,9340	395911,3180
	9339	1384183,5950	395891,8710
	9340	1384186,5920	395872,1530
	9341	1384189,5480	395852,9430
	9342	1384189,4170	395852,9140
	9343	1384192,9500	395833,5000
	9344	1384196,5320	395814,5494
	9345	1384198,6284	395790,0160
	9346	1384201,2783	395784,0244
	9347	1384173,9417	395766,0131
	9348	1384176,8395	395758,1549
	9349	1384178,8556	395755,0943
	9350	1384193,8135	395741,3448
	9351	1384196,9702	395738,9315
	9352	1384204,0584	395735,7866
	9353	1384205,8500	395740,3942
	9354	1384206,9525	395742,9575
	9355	1384204,5350	395744,1440
	9356	1384215,6930	395772,0190
	9357	1384227,1070	395800,3800
	9358	1384233,6224	395798,1350
	9359	1384234,0954	395798,7168
	9360	1384238,3211	395803,0806
	9361	1384241,0764	395805,4422
	9362	1384241,7991	395806,1045
	9363	1384237,4540	395808,8620
	9364	1384249,0390	395821,9840
	9365	1384252,3940	395825,2330
	9366	1384254,6500	395827,5060
	9367	1384261,6980	395823,9285
	9368	1384268,4335	395830,1250
	9369	1384277,5538	395838,9328
	9370	1384285,3468	395848,8910
	9371	1384290,9025	395857,2954
	9372	1384299,8366	395867,1906
	9373	1384299,8379	395867,1920
	9374	1384299,8370	395867,1930
	9375	1384304,9766	395872,2836

Сведения о характерных точках границ объекта	№ точки	Координаты	
		X	Y
	9376	1384328,1436	395895,2383
	9377	1384339,2516	395906,2361
	9378	1384340,0350	395905,9088
	9379	1384340,1070	395905,8790
	9380	1384347,9000	395902,6310
	9381	1384347,8976	395902,6242
	9382	1384368,0549	395894,9936
	9383	1384404,4119	395881,5834
	9384	1384423,2104	395874,5525
	9385	1384481,0766	395852,7616
	9386	1384501,4467	395844,9739
	9387	1384508,0769	395843,0325
	9388	1384527,2036	395834,7862
	9389	1384660,3600	395786,4633
	9390	1384649,7151	395757,1589
	9391	1384669,6948	395750,7357
	9392	1384661,6995	395720,1506
	9393	1384657,4761	395704,2345
	9394	1384653,4181	395681,9297
	9395	1384651,7874	395675,2541
	9396	1384643,2500	395650,1619
	9397	1384644,9677	395641,6259
	9398	1384641,0978	395625,5967
	9399	1384641,1480	395625,6360
	9400	1384637,5780	395610,6640
	9401	1384630,7350	395582,0700
	9402	1384630,5996	395582,1124
	9403	1384629,5570	395577,7938
	9404	1384626,9042	395572,8020
	9405	1384630,3590	395569,6340
	9406	1384624,1130	395563,4030
	9407	1384615,1300	395550,6456
	9408	1384611,9069	395544,5807
	9409	1384602,4730	395517,2600
	9410	1384598,3279	395519,0283
	9411	1384594,2124	395511,2838
	9412	1384587,1240	395489,2677
	9413	1384585,0580	395482,6290
	9414	1384576,1670	395453,1300
	9415	1384575,8911	395453,2298
	9416	1384573,2230	395444,6079
	9417	1384573,0932	395444,2910
	9418	1384562,1950	395416,3700
	9419	1384561,7178	395416,5267
	9420	1384549,6314	395388,7752

Сведения о характерных точках границ объекта	№ точки	Координаты	
		X	Y
	9421	1384549,8162	395375,7155
	9422	1384537,1004	395350,4709
	9423	1384498,0036	395365,8406
	9424	1384491,6170	395350,1123
	9425	1384478,8053	395340,0093
	9426	1384470,2734	395333,3207
	9427	1384465,3334	395335,2674
	9428	1384454,4802	395310,5408
	9429	1384398,3789	395328,6773
	9430	1384387,8461	395299,9047
	9431	1384382,1273	395301,7597
	9432	1384381,7018	395300,7832
	9433	1384368,6143	395307,1492
	9434	1384351,8565	395313,4904
	9435	1384351,7331	395313,0485
	9436	1384331,3329	395320,8456
	9437	1384330,9459	395321,3100
	9438	1384312,4193	395328,2149
	9439	1384303,6123	395331,2541
	9440	1384285,8678	395338,0307
	9441	1384265,9589	395345,0751
	9442	1384264,5401	395344,3037
	9443	1384235,5197	395354,0127
	9444	1384236,9158	395357,6442
	9445	1384229,2613	395360,5504
	9446	1384229,2600	395360,5470
	9447	1384228,1204	395360,9557
	9448	1384210,5080	395367,2121
	9449	1384210,6905	395367,7149
	9450	1384196,2655	395373,5111
	9451	1384192,4970	395375,0230
	9452	1384192,4977	395375,0250
	9453	1384171,8919	395382,5390
	9454	1384171,5840	395381,7242
	9455	1384152,0171	395388,6437
	9456	1384152,2293	395389,1669
	9457	1384136,1116	395395,5077
	9458	1384133,6939	395397,3320
	9459	1384115,9885	395404,1692
	9460	1384116,1135	395404,5111
	9461	1384097,1183	395411,9991
	9462	1384096,7910	395411,1180
	9463	1384077,2450	395418,8630
	9464	1384077,4485	395419,4028
	9465	1384070,3829	395422,0623

Сведения о характерных точках границ объекта	№ точки	Координаты	
		X	Y
	9466	1384051,3305	395428,6793
	9467	1384051,3881	395428,8402
	9468	1384051,2875	395428,8787
	9469	1384031,8031	395436,2995
	9470	1384042,9793	395464,1815
	9471	1384054,2203	395492,4147
	9472	1384057,7818	395501,7396
	9473	1384038,2350	395509,3194
	9474	1384026,4408	395513,4743
	9475	1384025,8923	395512,0258
	9476	1384024,1814	395512,7304
	9477	1384024,7307	395514,1289
	9478	1384020,0917	395516,0101
	9479	1384001,9883	395522,7113
	9480	1383966,8791	395536,2801
	9481	1383993,7637	395566,4870
	9482	1383978,2356	395645,2605
	9483	1383974,3423	395666,2064
	9484	1383974,8095	395669,0839
	9485	1383959,3897	395762,2293
	9486	1383945,2811	395847,4544
	9332	1383934,7081	395911,3222
	9487	1384142,5400	398882,5200
	9488	1384150,1570	398882,1770
	9489	1384190,4280	398883,5680
	9490	1384191,2670	398897,6640
	9491	1384191,2670	398897,7040
	9492	1384191,2640	398912,9170
	9493	1384144,1500	398912,9600
	9494	1384143,6800	398897,4500
	9487	1384142,5400	398882,5200
	9495	1384486,2020	399298,5901
	9496	1384486,6556	399298,6149
	9497	1384486,2020	399298,5910
	9495	1384486,2020	399298,5901
	9498	1384487,9736	395263,8214
	9499	1384496,7930	395292,1284
	9500	1384506,3362	395294,0512
	9501	1384519,7966	395296,2024
	9502	1384508,4370	395255,8152
	9498	1384487,9736	395263,8214
	9503	1384523,3474	393851,4922
	9504	1384523,4760	393873,4400
	9505	1384560,0796	393940,8743
	9506	1384596,8893	394010,6198

Сведения о характерных точках границ объекта	№ точки	Координаты	
		X	Y
	9507	1384598,7240	394014,4570
	9508	1384601,9760	394020,3440
	9509	1384602,0108	394020,3237
	9510	1384615,4920	394045,8673
	9511	1384615,5360	394045,9520
	9512	1384640,0020	394032,3380
	9513	1384659,1170	394021,6180
	9514	1384659,1163	394021,6168
	9515	1384659,1174	394021,6162
	9516	1384686,3858	394005,9800
	9517	1384595,8040	393834,5410
	9518	1384556,6910	393764,6210
	9519	1384548,2040	393770,3480
	9520	1384545,9560	393781,0390
	9521	1384545,9551	393781,0389
	9522	1384545,9545	393781,0419
	9523	1384545,6591	393781,0061
	9524	1384540,7365	393798,9079
	9525	1384527,9256	393834,0013
	9503	1384523,3474	393851,4922
	9526	1384635,8838	394084,6525
	9527	1384642,6917	394097,5652
	9528	1384642,4990	394097,6690
	9529	1384647,7417	394107,1435
	9530	1384677,9604	394164,4594
	9531	1384712,7649	394226,9648
	9532	1384726,2612	394251,6578
	9533	1384727,1853	394251,6527
	9534	1384727,3650	394251,9770
	9535	1384728,9520	394254,1700
	9536	1384728,9530	394254,1713
	9537	1384759,2826	394236,3236
	9538	1384774,8641	394229,1847
	9539	1384798,8675	394218,4067
	9540	1384753,3640	394132,7460
	9541	1384707,2189	394045,4098
	9542	1384682,7150	394058,2752
	9543	1384680,4077	394060,0811
	9544	1384660,4707	394071,0818
	9526	1384635,8838	394084,6525
	9545	1384718,5158	399725,3285
	9546	1384718,8750	399726,4400
	9547	1384762,5430	399822,9500
	9548	1384770,9460	399834,9980
	9549	1384776,6760	399843,2260

Сведения о характерных точках границ объекта	№ точки	Координаты	
		X	Y
	9550	1384782,8050	399852,0180
	9551	1384791,9300	399865,1180
	9552	1384804,7590	399880,2660
	9553	1384817,1440	399894,8910
	9554	1384819,8960	399898,1320
	9555	1384836,1460	399915,5430
	9556	1384848,3620	399926,1210
	9557	1384871,0720	399945,6850
	9558	1384905,1420	399974,5230
	9559	1384932,7390	399997,0330
	9560	1384956,6430	400013,7610
	9561	1384956,9059	400013,9445
	9562	1384958,6593	400010,8392
	9563	1384967,2494	399997,6322
	9564	1384969,5109	399992,1242
	9565	1384986,1594	399958,0529
	9566	1384987,1789	399945,3656
	9567	1384982,2309	399940,3520
	9568	1384986,2959	399936,3860
	9569	1384972,7132	399918,8732
	9570	1384964,4307	399911,2522
	9571	1384975,6489	399905,1431
	9572	1384997,3620	399916,0071
	9573	1385020,5138	399926,5705
	9574	1385042,1925	399913,8024
	9575	1385054,1589	399904,5441
	9576	1385035,4185	399874,2958
	9577	1385070,4984	399856,1867
	9578	1385071,9021	399859,2441
	9579	1385086,1055	399895,3249
	9580	1385114,2804	399879,9413
	9581	1385087,4335	399850,5652
	9582	1385085,4049	399847,4304
	9583	1385091,9709	399842,5125
	9584	1385103,6832	399823,0807
	9585	1385128,7050	399844,3717
	9586	1385132,3574	399839,4212
	9587	1385156,4238	399810,0056
	9588	1385162,5908	399816,3188
	9589	1385182,6890	399790,5527
	9590	1385188,1124	399767,6702
	9591	1385198,3080	399720,5022
	9592	1385194,6946	399704,5342
	9593	1385213,8344	399701,3702
	9594	1385230,3153	399678,0615

Сведения о характерных точках границ объекта	№ точки	Координаты	
		X	Y
	9595	1385215,7992	399668,8352
	9596	1385215,7295	399664,1833
	9597	1385207,6479	399656,7503
	9598	1385198,5282	399653,3946
	9599	1385174,7281	399648,7242
	9600	1385181,7653	399618,6871
	9601	1385199,9253	399561,1714
	9602	1385204,0069	399537,6013
	9603	1385103,0917	399519,3091
	9604	1385086,2501	399517,4730
	9605	1385088,1412	399512,2728
	9606	1385090,5739	399487,9224
	9607	1385108,0067	399489,3718
	9608	1385110,8671	399467,9303
	9609	1385111,5611	399462,2174
	9610	1385107,8239	399461,6135
	9611	1385089,6048	399464,0125
	9612	1385076,7105	399469,7884
	9613	1385075,2121	399466,3981
	9614	1385074,1375	399464,0126
	9615	1385061,4885	399438,3090
	9616	1385046,3673	399443,6945
	9617	1385050,6854	399452,5206
	9618	1385018,8877	399465,9668
	9619	1384993,8156	399512,9128
	9620	1384979,4915	399513,5392
	9621	1384971,7992	399488,3917
	9622	1384951,2768	399490,2279
	9623	1384932,2351	399490,6379
	9624	1384933,0473	399492,9754
	9625	1384940,4625	399521,5505
	9626	1384942,3373	399527,2876
	9627	1384922,8988	399533,8389
	9628	1384904,0698	399541,5715
	9629	1384897,9561	399543,6887
	9630	1384886,2189	399549,3147
	9631	1384867,9664	399558,0961
	9632	1384863,6478	399560,0220
	9633	1384842,4573	399569,7088
	9634	1384811,0977	399587,1004
	9635	1384811,5713	399590,5600
	9636	1384811,8912	399601,8970
	9637	1384812,0598	399607,9596
	9638	1384811,4792	399611,4116
	9639	1384814,0382	399622,1719

Сведения о характерных точках границ объекта	№ точки	Координаты	
		X	Y
	9640	1384813,8142	399624,4500
	9641	1384808,9349	399627,0167
	9642	1384815,2266	399653,1256
	9643	1384815,8573	399679,3721
	9644	1384812,9350	399679,7091
	9645	1384807,7764	399680,4624
	9646	1384765,2939	399695,6388
	9647	1384766,2572	399710,2083
	9648	1384763,9585	399710,7318
	9649	1384754,1962	399713,4367
	9650	1384740,7061	399715,9559
	9651	1384741,6920	399718,9212
	9652	1384718,5220	399725,3268
	9545	1384718,5158	399725,3285
	9653	1384793,2000	394297,2100
	9654	1384812,2300	394309,5400
	9655	1384843,6900	394329,9100
	9656	1384855,1600	394324,3800
	9657	1384855,1570	394324,3676
	9658	1384832,7840	394282,2350
	9659	1384831,8500	394280,4900
	9660	1384829,4000	394275,8800
	9653	1384793,2000	394297,2100
	9661	1384911,2550	398562,0170
	9662	1384952,9600	398585,7090
	9663	1384954,0418	398586,3231
	9664	1384955,8905	398580,8582
	9665	1384958,0609	398575,3380
	9666	1384975,7714	398533,9784
	9667	1385003,6506	398541,9132
	9668	1385006,6610	398534,5567
	9669	1384980,2953	398523,4137
	9670	1384992,1681	398495,6869
	9671	1384987,1278	398491,7220
	9672	1384989,7757	398486,8077
	9673	1384991,2432	398487,9578
	9674	1384994,6292	398489,9394
	9675	1385002,0112	398494,2596
	9676	1385007,9765	398479,9058
	9677	1385000,6779	398475,6519
	9678	1385023,7643	398421,0727
	9679	1385026,0109	398422,1938
	9680	1385027,3065	398422,5032
	9681	1385033,0068	398425,2387
	9682	1385038,3725	398413,5265

Сведения о характерных точках границ объекта	№ точки	Координаты	
		X	Y
	9683	1385037,2502	398412,9997
	9684	1385042,8885	398400,4514
	9685	1385037,7516	398398,1643
	9686	1385035,1787	398396,9857
	9687	1385034,1519	398396,5151
	9688	1385087,8500	398269,4410
	9689	1385100,7518	398276,2908
	9690	1385106,6372	398263,2661
	9691	1385093,3673	398256,3778
	9692	1385106,9394	398224,2431
	9693	1385113,4334	398208,9823
	9694	1385113,8422	398208,0217
	9695	1385147,5026	398128,9208
	9696	1385147,4920	398128,9348
	9697	1385147,4250	398129,0400
	9698	1385094,5400	398211,8690
	9699	1385092,3900	398215,2380
	9700	1385073,7530	398244,4200
	9701	1385071,5930	398247,8030
	9702	1385059,6790	398266,4660
	9703	1385049,5680	398283,3400
	9704	1385047,5030	398286,7930
	9705	1385036,8080	398304,6450
	9706	1385018,7330	398337,4070
	9707	1384992,3360	398385,2440
	9708	1384961,9210	398448,0420
	9709	1384957,5960	398457,7730
	9710	1384934,8710	398508,9020
	9711	1384930,8010	398518,0530
	9712	1384917,0440	398548,9940
	9661	1384911,2550	398562,0170
	9713	1385005,4398	394764,6941
	9714	1385042,9290	394744,3815
	9715	1385051,0112	394757,6726
	9716	1385058,1694	394769,9434
	9717	1385058,1706	394769,9427
	9718	1385065,4770	394783,6844
	9719	1385027,7165	394803,7793
	9720	1385027,6920	394803,7923
	9721	1385027,6696	394803,8042
	9722	1385020,0684	394790,4398
	9723	1385020,0675	394790,4403
	9724	1385012,9422	394777,8996
	9713	1385005,4398	394764,6941
	9725	1385092,4573	394649,9710

Сведения о характерных точках границ объекта	№ точки	Координаты	
		X	Y
	9726	1385277,9640	394998,4450
	9727	1385308,5180	395055,8020
	9728	1385411,8160	395250,0110
	9729	1385520,4856	395454,4057
	9730	1385520,5081	395454,4411
	9731	1385520,7126	395454,8143
	9732	1385593,8364	395417,2879
	9733	1385584,8800	395400,8411
	9734	1385586,9138	395399,9413
	9735	1385572,8991	395372,5970
	9736	1385577,0737	395370,9990
	9737	1385568,9184	395356,5045
	9738	1385553,5104	395330,6997
	9739	1385563,2162	395325,0734
	9740	1385550,2197	395297,8543
	9741	1385534,9516	395272,0616
	9742	1385515,8276	395229,8482
	9743	1385501,6690	395202,0917
	9744	1385487,9030	395178,8519
	9745	1385467,0179	395137,3623
	9746	1385438,5116	395085,1371
	9747	1385423,9214	395093,0009
	9748	1385409,2495	395066,7970
	9749	1385414,6864	395063,7275
	9750	1385410,0468	395058,9474
	9751	1385384,6565	395012,3897
	9752	1385370,3471	394985,3511
	9753	1385348,4743	394944,3669
	9754	1385318,2981	394887,4158
	9755	1385296,0094	394845,4753
	9756	1385280,1401	394815,7328
	9757	1385271,1981	394803,0170
	9758	1385246,6383	394755,7615
	9759	1385225,4246	394718,1979
	9760	1385200,6605	394668,5489
	9761	1385189,3829	394652,1575
	9762	1385183,0511	394646,8321
	9763	1385138,6833	394629,3568
	9764	1385132,2415	394629,3908
	9765	1385124,8053	394632,3904
	9725	1385092,4573	394649,9710
	9766	1385163,3100	399246,9500
	9767	1385165,7900	399254,0500
	9768	1385165,0700	399280,2400
	9769	1385171,8483	399279,4545

Сведения о характерных точках границ объекта	№ точки	Координаты	
		X	Y
	9770	1385181,1513	399278,3282
	9771	1385192,7879	399310,2394
	9772	1385225,0669	399287,0421
	9773	1385229,2800	399290,9484
	9774	1385229,2600	399291,4500
	9775	1385241,6100	399291,6300
	9776	1385260,5200	399292,1700
	9777	1385269,7800	399291,4400
	9778	1385274,0000	399271,1800
	9779	1385285,4700	399271,4800
	9780	1385300,6900	399272,7100
	9781	1385301,5502	399267,3051
	9782	1385309,8338	399267,4435
	9783	1385310,6100	399267,4600
	9784	1385347,5400	399265,7400
	9785	1385358,7600	399264,9500
	9786	1385364,2154	399264,7031
	9787	1385362,5710	399341,6210
	9788	1385358,9879	399361,8156
	9789	1385357,1213	399366,1015
	9790	1385353,8300	399365,2200
	9791	1385336,8700	399359,2300
	9792	1385339,2800	399352,4100
	9793	1385323,5800	399345,7000
	9794	1385324,1600	399342,8400
	9795	1385303,1268	399338,7475
	9796	1385303,1036	399338,9934
	9797	1385298,6600	399362,8800
	9798	1385318,6500	399366,4500
	9799	1385324,5300	399367,3600
	9800	1385311,2500	399398,8800
	9801	1385309,3900	399403,1000
	9802	1385302,5300	399419,0800
	9803	1385297,7000	399428,6200
	9804	1385299,0300	399429,5300
	9805	1385296,2200	399435,3000
	9806	1385278,2300	399422,8200
	9807	1385271,8497	399433,6290
	9808	1385245,7017	399426,0951
	9809	1385239,6813	399433,3507
	9810	1385229,8524	399450,4798
	9811	1385229,3535	399454,0516
	9812	1385229,9276	399454,6431
	9813	1385260,5651	399453,6069
	9814	1385260,3087	399458,2711

Сведения о характерных точках границ объекта	№ точки	Координаты	
		X	Y
	9815	1385261,9025	399459,6307
	9816	1385262,0862	399459,6342
	9817	1385262,3910	399460,0474
	9818	1385265,6555	399462,8323
	9819	1385265,5261	399471,0895
	9820	1385287,9162	399498,1716
	9821	1385303,4879	399488,8084
	9822	1385316,5160	399459,3344
	9823	1385317,0788	399458,0422
	9824	1385320,4489	399459,5579
	9825	1385346,3406	399467,2949
	9826	1385342,2963	399474,4012
	9827	1385317,1800	399494,3400
	9828	1385301,6600	399516,9200
	9829	1385294,7864	399530,9585
	9830	1385295,2111	399534,2273
	9831	1385278,6437	399568,3363
	9832	1385297,4735	399583,4662
	9833	1385312,0980	399575,7467
	9834	1385325,3842	399567,9738
	9835	1385330,3251	399553,2412
	9836	1385334,0351	399545,8216
	9837	1385338,7783	399524,6435
	9838	1385348,1900	399510,5490
	9839	1385355,3046	399503,8765
	9840	1385359,3110	399508,4550
	9841	1385364,7581	399514,2042
	9842	1385380,1778	399530,5425
	9843	1385393,8987	399517,5935
	9844	1385418,6290	399513,3852
	9845	1385418,6745	399513,3956
	9846	1385459,1499	399489,7159
	9847	1385485,7941	399477,0191
	9848	1385490,9255	399465,9360
	9849	1385498,8942	399500,6618
	9850	1385505,2837	399528,1492
	9851	1385514,6080	399517,8750
	9852	1385520,5460	399545,6740
	9853	1385524,2470	399559,5910
	9854	1385526,7730	399569,4940
	9855	1385516,6318	399576,9684
	9856	1385519,8660	399590,8818
	9857	1385530,1860	399582,8890
	9858	1385533,5660	399596,1720
	9859	1385536,9380	399594,0980

Сведения о характерных точках границ объекта	№ точки	Координаты	
		X	Y
	9860	1385544,7680	399603,4310
	9861	1385542,4940	399605,0560
	9862	1385525,0101	399617,6874
	9863	1385514,1920	399625,5030
	9864	1385523,8868	399637,2341
	9865	1385522,9410	399637,9600
	9866	1385526,9981	399643,5259
	9867	1385511,8398	399751,4461
	9868	1385531,8100	399775,6400
	9869	1385536,8900	399787,1000
	9870	1385536,1200	399795,9300
	9871	1385500,1741	399834,5002
	9872	1385496,4838	399860,7732
	9873	1385498,4396	399862,2501
	9874	1385485,0879	399895,0402
	9875	1385482,9671	399956,9669
	9876	1385490,7910	399948,5720
	9877	1385491,4190	399971,9980
	9878	1385496,7040	399989,7910
	9879	1385499,9820	400000,1540
	9880	1385511,9870	400022,7430
	9881	1385528,3790	400042,1870
	9882	1385556,4000	400069,5880
	9883	1385571,3610	400084,9910
	9884	1385590,5390	400100,9370
	9885	1385614,3990	400125,6410
	9886	1385629,0860	400139,7300
	9887	1385643,8500	400159,7500
	9888	1385651,5990	400177,1420
	9889	1385654,4980	400188,1400
	9890	1385656,7610	400202,6300
	9891	1385655,4540	400261,4280
	9892	1385662,7280	400292,1210
	9893	1385668,7360	400310,2690
	9894	1385672,0580	400332,5080
	9895	1385678,2230	400378,8920
	9896	1385685,6610	400428,4880
	9897	1385688,9830	400450,4400
	9898	1385692,8190	400486,9980
	9899	1385696,8920	400517,4350
	9900	1385699,7360	400532,0830
	9901	1385705,4950	400547,6430
	9902	1385712,6530	400564,0460
	9903	1385731,4320	400631,8410
	9904	1385740,8640	400657,3800

Сведения о характерных точках границ объекта	№ точки	Координаты	
		X	Y
	9905	1385744,9590	400667,6910
	9906	1385752,4160	400690,8320
	9907	1385758,3070	400706,9830
	9908	1385776,2760	400720,7480
	9909	1385784,0940	400730,4350
	9910	1385789,0550	400740,5930
	9911	1385799,8840	400777,5420
	9912	1385806,2060	400794,2770
	9913	1385813,9920	400811,3190
	9914	1385824,9090	400845,0590
	9915	1385828,6320	400857,7030
	9916	1385839,6910	400904,2700
	9917	1385845,0380	400941,4450
	9918	1385852,2110	400989,7420
	9919	1385856,7080	401020,7590
	9920	1385861,2190	401050,4630
	9921	1385865,3000	401078,8240
	9922	1385869,0960	401099,7890
	9923	1385873,7640	401129,5000
	9924	1385880,2170	401147,5460
	9925	1385888,0030	401153,9770
	9926	1385898,9270	401155,8570
	9927	1385907,9280	401157,3390
	9928	1385912,8230	401159,7400
	9929	1385938,1570	401187,9660
	9930	1385940,0220	401190,3530
	9931	1385946,2790	401202,1130
	9932	1385948,7420	401212,3730
	9933	1385960,8090	401235,6240
	9934	1385967,1380	401247,7640
	9935	1385971,2080	401262,6480
	9936	1385971,4820	401274,0330
	9937	1385970,8540	401296,3710
	9938	1385969,0950	401326,5600
	9939	1385966,1530	401366,8160
	9940	1385962,7840	401406,9220
	9941	1385958,0240	401432,3990
	9942	1385957,0860	401446,2510
	9943	1385957,2540	401464,5120
	9944	1385962,3490	401504,5960
	9945	1385968,1860	401514,0240
	9946	1385977,5480	401542,1950
	9947	1385978,0410	401544,0740
	9948	1385986,3920	401577,7530
	9949	1385996,6850	401629,6380

Сведения о характерных точках границ объекта	№ точки	Координаты	
		X	Y
	9950	1385999,2110	401646,1830
	9951	1386002,4050	401670,2150
	9952	1386003,5962	401681,1085
	9953	1386008,1700	401681,0235
	9954	1386032,8534	401875,1975
	9955	1386038,7629	401881,4213
	9956	1386145,7043	401994,0500
	9957	1386151,8409	401991,4109
	9958	1386206,3460	401944,8450
	9959	1386263,9531	401895,0313
	9960	1386327,6594	401987,6690
	9961	1386335,4994	401986,5343
	9962	1386377,0482	402031,9103
	9963	1386381,9961	402042,0525
	9964	1386381,8811	402042,0970
	9965	1386382,5790	402043,2475
	9966	1386390,5489	402056,3844
	9967	1386390,6179	402056,4981
	9968	1386396,6028	402054,9081
	9969	1386413,8434	402050,1256
	9970	1386424,0395	402047,3862
	9971	1386428,2014	402047,2270
	9972	1386430,2251	402047,8760
	9973	1386430,1351	402047,6243
	9974	1386428,8987	402044,2658
	9975	1386418,2509	402014,3859
	9976	1386415,6351	402007,0698
	9977	1386401,4468	401972,8556
	9978	1386374,9196	401947,4520
	9979	1386335,2824	401922,5559
	9980	1386295,3217	401865,8479
	9981	1386292,5501	401850,5026
	9982	1386273,3113	401826,1119
	9983	1386255,9724	401821,6564
	9984	1386249,2928	401822,4447
	9985	1386234,9432	401824,1512
	9986	1386224,5738	401828,3963
	9987	1386224,5664	401828,3850
	9988	1386224,5660	401828,3852
	9989	1386197,7656	401787,7796
	9990	1386197,9099	401788,0134
	9991	1386155,0597	401733,9302
	9992	1386143,4198	401723,9664
	9993	1386135,6459	401722,0386
	9994	1386121,8805	401718,6363

Сведения о характерных точках границ объекта	№ точки	Координаты	
		X	Y
	9995	1386111,3808	401711,7763
	9996	1386079,9258	401668,6673
	9997	1386079,9457	401668,6669
	9998	1386078,2659	401666,3636
	9999	1386042,6119	401629,2366
	10000	1386036,6096	401616,0445
	10001	1386038,7272	401602,3575
	10002	1386040,2312	401589,1714
	10003	1386033,7476	401567,4075
	10004	1386009,4354	401520,5168
	10005	1386004,7739	401496,7647
	10006	1386004,4786	401482,8337
	10007	1386007,9318	401458,8666
	10008	1386007,1810	401442,3582
	10009	1386002,7693	401415,7993
	10010	1386004,1197	401407,0098
	10011	1386019,6991	401389,5518
	10012	1386024,5773	401377,0002
	10013	1386025,3260	401360,6052
	10014	1386022,0762	401328,5726
	10015	1386021,3931	401321,7391
	10016	1386022,1777	401308,5642
	10017	1386034,4311	401251,4501
	10018	1386037,4239	401239,7755
	10019	1386035,7188	401225,3413
	10020	1386028,6413	401204,4377
	10021	1386016,0206	401179,9897
	10022	1386010,2906	401168,8571
	10023	1386007,3618	401135,4250
	10024	1386003,8533	401125,4237
	10025	1385999,0375	401117,1053
	10026	1385991,8151	401109,1230
	10027	1385980,5449	401102,0876
	10028	1385966,6478	401095,6160
	10029	1385957,4098	401089,8701
	10030	1385950,1967	401081,5379
	10031	1385944,2520	401070,5811
	10032	1385941,8303	401055,0440
	10033	1385941,4781	401039,5018
	10034	1385938,1343	401025,0311
	10035	1385932,0231	401014,5099
	10036	1385924,0960	400998,1935
	10037	1385914,2580	400979,2971
	10038	1385910,5637	400967,8078
	10039	1385901,6789	400939,1198

Сведения о характерных точках границ объекта	№ точки	Координаты	
		X	Y
	10040	1385897,0465	400926,3492
	10041	1385894,4555	400910,4305
	10042	1385893,0001	400892,4724
	10043	1385895,0057	400880,5940
	10044	1385897,9861	400867,0689
	10045	1385899,0712	400844,4797
	10046	1385895,7719	400828,7725
	10047	1385891,6743	400818,3724
	10048	1385878,1560	400801,7245
	10049	1385866,6715	400792,6274
	10050	1385861,5083	400787,2824
	10051	1385852,4243	400779,3194
	10052	1385838,9319	400754,3083
	10053	1385830,7925	400727,2817
	10054	1385821,5237	400707,4366
	10055	1385815,2175	400691,1474
	10056	1385803,5679	400660,8048
	10057	1385793,7675	400635,2347
	10058	1385778,0408	400600,2233
	10059	1385768,9492	400581,7102
	10060	1385763,0408	400568,3925
	10061	1385759,8978	400556,1482
	10062	1385755,2727	400536,5225
	10063	1385755,2553	400513,2237
	10064	1385758,2261	400504,4914
	10065	1385763,9426	400493,0005
	10066	1385770,8108	400475,7836
	10067	1385772,4848	400463,9363
	10068	1385771,7237	400451,3345
	10069	1385766,3679	400435,4326
	10070	1385758,2131	400420,9632
	10071	1385749,3255	400403,9313
	10072	1385738,4084	400389,1186
	10073	1385727,4875	400373,5567
	10074	1385725,2697	400364,8610
	10075	1385725,0988	400353,5952
	10076	1385724,9197	400332,8206
	10077	1385724,5271	400324,1371
	10078	1385723,9866	400314,3081
	10079	1385720,0734	400299,8630
	10080	1385712,1169	400276,7338
	10081	1385706,1913	400259,6732
	10082	1385698,0530	400245,7741
	10083	1385694,3611	400228,2247
	10084	1385692,3208	400210,7909

Сведения о характерных точках границ объекта	№ точки	Координаты	
		X	Y
	10085	1385693,4112	400190,8053
	10086	1385695,8341	400165,9697
	10087	1385695,8285	400146,5069
	10088	1385691,7374	400123,1954
	10089	1385689,8920	400110,5984
	10090	1385682,3031	400098,0248
	10091	1385670,4524	400082,6360
	10092	1385665,8431	400069,1217
	10093	1385657,8776	400048,7450
	10094	1385651,9522	400016,5154
	10095	1385646,3906	399988,9321
	10096	1385641,9605	399969,5133
	10097	1385643,0653	399950,0351
	10098	1385644,1873	399929,8669
	10099	1385650,6497	399899,4915
	10100	1385649,9226	399890,9740
	10101	1385647,1392	399858,1526
	10102	1385647,1385	399858,1520
	10103	1385646,9436	399855,8464
	10104	1385646,7654	399853,7448
	10105	1385646,7561	399853,6283
	10106	1385646,3795	399849,1781
	10107	1385647,4390	399834,6219
	10108	1385647,6961	399830,9893
	10109	1385646,9801	399822,1949
	10110	1385647,5038	399820,7880
	10111	1385647,7448	399820,1406
	10112	1385658,3479	399791,6546
	10113	1385658,9934	399789,0445
	10114	1385660,3447	399783,5799
	10115	1385660,3554	399776,7664
	10116	1385660,3554	399776,7647
	10117	1385648,1296	399758,1608
	10118	1385646,9121	399755,5635
	10119	1385641,8173	399744,6940
	10120	1385632,7866	399720,1546
	10121	1385631,0759	399709,5927
	10122	1385630,9650	399708,9083
	10123	1385628,2074	399702,6396
	10124	1385624,7641	399694,8121
	10125	1385625,0872	399685,7770
	10126	1385625,4971	399674,3131
	10127	1385628,0076	399664,8587
	10128	1385635,6790	399655,4743
	10129	1385635,9340	399649,3780

Сведения о характерных точках границ объекта	№ точки	Координаты	
		X	Y
	10130	1385631,8257	399643,1135
	10131	1385633,7264	399619,4963
	10132	1385631,6842	399596,5574
	10133	1385629,3563	399582,0409
	10134	1385629,9596	399567,5492
	10135	1385625,5946	399540,8159
	10136	1385618,6670	399528,7012
	10137	1385613,9830	399518,9175
	10138	1385605,4107	399503,0766
	10139	1385580,2793	399445,6006
	10140	1385550,4922	399410,1645
	10141	1385543,7499	399401,0471
	10142	1385533,9993	399383,4003
	10143	1385523,6845	399371,0531
	10144	1385519,9500	399364,9372
	10145	1385518,0780	399353,8511
	10146	1385518,7926	399341,9565
	10147	1385520,9798	399330,9090
	10148	1385529,1822	399316,2426
	10149	1385528,2484	399311,3227
	10150	1385521,8099	399308,3241
	10151	1385516,4117	399301,6322
	10152	1385514,6973	399282,1989
	10153	1385520,5243	399260,1486
	10154	1385518,1386	399219,1442
	10155	1385536,7404	399178,9070
	10156	1385534,4048	399167,8580
	10157	1385526,5374	399158,0587
	10158	1385498,1929	399148,8151
	10159	1385477,2500	399137,7446
	10160	1385461,2009	399122,2695
	10161	1385430,8140	399141,4905
	10162	1385404,5747	399116,6384
	10163	1385400,7914	399111,7140
	10164	1385389,0027	399096,3696
	10165	1385372,6229	399075,0496
	10166	1385365,0400	399075,2300
	10167	1385362,4300	399062,7900
	10168	1385349,8800	399064,9100
	10169	1385351,3700	399090,9900
	10170	1385351,6595	399095,7320
	10171	1385368,0461	399111,1262
	10172	1385368,2924	399143,0879
	10173	1385328,0477	399140,6112
	10174	1385328,1800	399141,9000

Сведения о характерных точках границ объекта	№ точки	Координаты	
		X	Y
	10175	1385326,6706	399171,3955
	10176	1385386,9950	399171,9784
	10177	1385379,5732	399182,6114
	10178	1385377,3147	399188,2480
	10179	1385376,5509	399190,1542
	10180	1385370,0300	399189,7700
	10181	1385335,6000	399188,2200
	10182	1385334,2109	399193,4694
	10183	1385332,9436	399193,4571
	10184	1385329,4138	399206,4041
	10185	1385362,3000	399208,9900
	10186	1385363,3927	399210,2614
	10187	1385368,4012	399211,3586
	10188	1385365,0215	399226,9926
	10189	1385364,9512	399230,2810
	10190	1385359,8673	399230,0682
	10191	1385332,6502	399227,8749
	10192	1385324,0410	399228,3790
	10193	1385315,6420	399228,7950
	10194	1385316,6240	399248,2390
	10195	1385316,6199	399248,2388
	10196	1385316,6200	399248,2400
	10197	1385314,1855	399248,1422
	10198	1385309,6500	399247,9622
	10199	1385309,6700	399250,5300
	10200	1385304,4000	399249,3800
	10201	1385289,7782	399246,5313
	10202	1385181,8339	399246,1520
	9766	1385163,3100	399246,9500
	10203	1385184,3135	398071,1339
	10204	1385243,1421	398041,4699
	10205	1385227,6561	398003,0094
	10206	1385216,2860	398020,8750
	10207	1385202,1130	398043,1590
	10208	1385200,6233	398045,4910
	10209	1385199,9890	398046,4871
	10210	1385184,7940	398070,3791
	10211	1385184,4290	398070,9530
	10203	1385184,3135	398071,1339
	10212	1385200,9686	400255,3655
	10213	1385224,6432	400277,0816
	10214	1385231,2800	400283,1700
	10215	1385231,2803	400283,1697
	10216	1385290,2224	400337,2357
	10217	1385293,2229	400339,9890

Сведения о характерных точках границ объекта	№ точки	Координаты	
		X	Y
	10218	1385293,7162	400340,4454
	10219	1385293,9038	400340,6093
	10220	1385294,6241	400341,2691
	10221	1385301,1567	400347,2778
	10222	1385302,6247	400348,7009
	10223	1385354,8268	400398,8373
	10224	1385383,8432	400431,0903
	10225	1385405,6026	400458,1601
	10226	1385435,1455	400501,1161
	10227	1385448,4849	400523,3804
	10228	1385472,4410	400569,5976
	10229	1385492,5565	400617,8169
	10230	1385508,7622	400667,9863
	10231	1385511,2856	400677,7158
	10232	1385529,4948	400757,2337
	10233	1385664,1038	401403,9049
	10234	1385666,1372	401413,6901
	10235	1385715,2824	401649,7985
	10236	1385719,4933	401670,0352
	10237	1385723,2433	401688,1146
	10238	1385730,5808	401723,3689
	10239	1385749,3355	401814,9972
	10240	1385770,7278	401920,5656
	10241	1385776,0235	401937,5479
	10242	1385782,6087	401975,4924
	10243	1385785,1778	401992,9451
	10244	1385789,0643	402011,3946
	10245	1385797,6052	402046,2407
	10246	1385812,6427	402117,6567
	10247	1385819,8904	402152,0924
	10248	1385820,5660	402155,2751
	10249	1385870,6030	402394,4965
	10250	1385874,5232	402413,3676
	10251	1385890,7293	402434,6154
	10252	1385908,5342	402452,0133
	10253	1385928,1703	402466,4680
	10254	1385946,6544	402477,2279
	10255	1385965,9106	402485,1056
	10256	1385963,3028	402491,0869
	10257	1385946,6954	402483,9968
	10258	1385924,6676	402471,9678
	10259	1385906,0605	402458,2596
	10260	1385885,8757	402438,9528
	10261	1385877,5612	402428,2857
	10262	1385879,7390	402438,6492

Сведения о характерных точках границ объекта	№ точки	Координаты	
		X	Y
	10263	1385882,3053	402450,9319
	10264	1385884,4349	402461,1056
	10265	1385886,3845	402470,4144
	10266	1385885,6136	402472,6044
	10267	1385886,9467	402473,0844
	10268	1385889,9425	402487,3528
	10269	1385891,2518	402493,5815
	10270	1385893,3105	402503,6151
	10271	1385906,8098	402568,3209
	10272	1385908,5261	402576,5681
	10273	1385926,9117	402664,8493
	10274	1385927,3988	402667,1971
	10275	1385928,6854	402673,4549
	10276	1386056,6923	402645,3828
	10277	1386056,8740	402646,6630
	10278	1386066,4370	402643,9360
	10279	1386071,4660	402642,9540
	10280	1386076,1750	402641,9580
	10281	1386080,6970	402641,2170
	10282	1386085,2300	402640,3260
	10283	1386085,0000	402639,1749
	10284	1386102,8130	402635,2685
	10285	1386096,8394	402613,5891
	10286	1386082,9054	402582,7952
	10287	1386046,6342	402541,7724
	10288	1386006,2789	402526,2102
	10289	1385988,4745	402425,7125
	10290	1385948,4451	402206,6283
	10291	1385948,4396	402206,5982
	10292	1385929,6632	402194,9807
	10293	1385909,9261	402098,2939
	10294	1385791,8619	401519,9304
	10295	1385768,8705	401407,3021
	10296	1385757,3855	401351,0404
	10297	1385686,8485	401032,1399
	10298	1385686,1501	401032,2981
	10299	1385667,5054	400948,8727
	10300	1385664,3490	400940,1090
	10301	1385661,1440	400926,4800
	10302	1385660,7570	400920,7680
	10303	1385657,1807	400902,6749
	10304	1385652,4774	400881,6303
	10305	1385645,0371	400844,3340
	10306	1385641,0070	400825,9520
	10307	1385631,1247	400774,5955

Сведения о характерных точках границ объекта	№ точки	Координаты	
		X	Y
	10308	1385624,6729	400742,2544
	10309	1385585,7201	400598,9766
	10310	1385540,9257	400496,7023
	10311	1385475,1837	400396,3568
	10312	1385383,2941	400324,7386
	10313	1385379,3400	400320,7600
	10314	1385378,8445	400321,2706
	10315	1385330,2133	400283,3677
	10316	1385333,0700	400273,8200
	10317	1385314,0000	400253,9700
	10318	1385304,5100	400244,0800
	10319	1385257,2866	400194,9369
	10320	1385239,0145	400212,2880
	10321	1385211,8364	400238,0962
	10322	1385214,1271	400240,1489
	10212	1385200,9686	400255,3655
	10323	1385200,9921	398121,7198
	10324	1385220,3855	398125,1228
	10325	1385242,5401	398106,7516
	10326	1385249,5650	398097,7654
	10327	1385253,2893	398091,1992
	10328	1385204,6768	398113,0598
	10323	1385200,9921	398121,7198
	10329	1385238,4605	397986,0268
	10330	1385395,0003	398347,8816
	10331	1385357,5840	398418,8907
	10332	1385363,3837	398443,6933
	10333	1385332,4955	398506,4496
	10334	1385382,2199	398533,8214
	10335	1385379,4446	398539,2387
	10336	1385379,1846	398539,7749
	10337	1385376,4030	398545,6815
	10338	1385368,7931	398561,8642
	10339	1385380,0553	398562,6648
	10340	1385379,6315	398572,1668
	10341	1385378,7879	398591,0288
	10342	1385378,2675	398593,1305
	10343	1385374,4461	398608,7285
	10344	1385373,2205	398612,7856
	10345	1385406,7234	398629,0368
	10346	1385429,3716	398654,9169
	10347	1385440,6607	398657,8898
	10348	1385438,4716	398662,8740
	10349	1385436,8027	398665,3286
	10350	1385433,9699	398669,4991

Сведения о характерных точках границ объекта	№ точки	Координаты	
		X	Y
	10351	1385429,9053	398674,4464
	10352	1385427,7378	398676,8675
	10353	1385425,1742	398679,0897
	10354	1385418,2458	398683,7173
	10355	1385410,1856	398688,7880
	10356	1385400,8936	398694,9686
	10357	1385393,4339	398705,5793
	10358	1385391,0911	398709,1139
	10359	1385430,8918	398730,2995
	10360	1385492,4750	398758,7103
	10361	1385511,4779	398813,0783
	10362	1385519,6585	398814,8853
	10363	1385538,6475	398815,2666
	10364	1385561,3719	398808,2243
	10365	1385577,1308	398805,1478
	10366	1385588,6281	398798,1719
	10367	1385630,7316	398744,1127
	10368	1385632,9142	398738,2092
	10369	1385639,2916	398720,9599
	10370	1385661,1934	398679,7637
	10371	1385703,9730	398622,2239
	10372	1385759,8248	398568,1177
	10373	1385796,3855	398537,3702
	10374	1385812,6679	398510,2069
	10375	1385821,3501	398492,8061
	10376	1385875,3698	398493,9911
	10377	1385888,5054	398493,9831
	10378	1385897,9748	398491,3318
	10379	1385932,0500	398458,5749
	10380	1386023,8590	398463,5774
	10381	1386087,8982	398463,1777
	10382	1386253,6707	398461,6573
	10383	1386487,0431	398466,4427
	10384	1386581,2130	398463,2409
	10385	1386680,7252	398463,6344
	10386	1386709,6530	398457,5858
	10387	1386709,8838	398457,5342
	10388	1386709,8929	398457,1253
	10389	1386710,7136	398456,2184
	10390	1386725,9968	398434,8153
	10391	1386735,0169	398332,6282
	10392	1386726,9400	398239,0098
	10393	1386716,1767	398206,7810
	10394	1386724,6037	398041,3150
	10395	1386718,1976	397848,6524

Сведения о характерных точках границ объекта	№ точки	Координаты	
		X	Y
	10396	1386726,4042	397710,6904
	10397	1386732,7480	397584,7599
	10398	1386739,7679	396998,7841
	10399	1386741,7526	396869,9190
	10400	1386743,4122	396761,6380
	10401	1386743,5591	396751,7983
	10402	1386745,0299	396656,1719
	10403	1386746,5557	396556,5926
	10404	1386750,0572	396329,0201
	10405	1386753,3625	396324,7536
	10406	1386775,9978	396284,3355
	10407	1386804,8664	396234,2586
	10408	1386801,6480	396224,3207
	10409	1386801,4043	396223,5579
	10410	1386798,0576	396213,2420
	10411	1386753,5991	396075,7544
	10412	1386731,4878	395955,7685
	10413	1386870,2451	395896,1970
	10414	1386926,8888	395853,3833
	10415	1386926,9136	395853,3028
	10416	1386920,7398	395845,9206
	10417	1386897,6891	395818,3215
	10418	1386857,4605	395787,0694
	10419	1386857,7776	395786,3990
	10420	1386856,4490	395785,6160
	10421	1386854,1512	395784,5015
	10422	1386849,5644	395780,9424
	10423	1386859,6090	395770,3052
	10424	1386862,7025	395767,0287
	10425	1386872,6476	395756,4950
	10426	1386890,4162	395733,9578
	10427	1386891,1072	395713,7872
	10428	1387039,3152	395644,3028
	10429	1387106,1042	395610,0336
	10430	1387125,3339	395600,1786
	10431	1387249,3346	395529,5269
	10432	1387241,9020	395506,6151
	10433	1387234,4902	395493,2338
	10434	1387233,1300	395493,8780
	10435	1387230,7900	395489,7390
	10436	1387228,6550	395485,9250
	10437	1387218,0550	395466,6600
	10438	1387201,9080	395439,1540
	10439	1387198,0280	395441,4280
	10440	1387199,9370	395444,6470

Сведения о характерных точках границ объекта	№ точки	Координаты	
		X	Y
	10441	1387077,7240	395517,6210
	10442	1387075,8480	395518,6730
	10443	1387074,8000	395519,2530
	10444	1387074,2750	395519,5410
	10445	1387027,5550	395545,6790
	10446	1386975,8010	395569,6740
	10447	1386934,7310	395584,8650
	10448	1386868,8820	395603,5020
	10449	1386844,3280	395606,7950
	10450	1386842,3640	395607,0610
	10451	1386797,3160	395613,1130
	10452	1386790,6220	395614,0030
	10453	1386767,2220	395617,1390
	10454	1386765,2440	395617,4090
	10455	1386758,6990	395618,2850
	10456	1386743,0080	395618,7080
	10457	1386691,0980	395620,1060
	10458	1386687,4800	395620,2050
	10459	1386672,6390	395620,7490
	10460	1386593,9380	395623,6500
	10461	1386318,3160	395633,8190
	10462	1386314,3740	395633,9620
	10463	1386294,2180	395634,7100
	10464	1386277,1620	395635,3300
	10465	1386195,4240	395638,3420
	10466	1386103,0460	395644,4920
	10467	1386087,0150	395647,0070
	10468	1386076,8860	395648,6020
	10469	1386059,6990	395653,5950
	10470	1386022,0010	395664,5410
	10471	1386002,5210	395672,9030
	10472	1385987,4030	395679,4080
	10473	1385975,8330	395685,9050
	10474	1385959,1270	395695,3800
	10475	1385949,3340	395702,2090
	10476	1385948,5230	395702,2600
	10477	1385948,5160	395702,7750
	10478	1385919,1920	395723,2040
	10479	1385914,4030	395729,3840
	10480	1385911,4030	395733,2340
	10481	1385907,1580	395738,7060
	10482	1385880,9840	395766,3840
	10483	1385853,1740	395789,6740
	10484	1385850,3820	395794,1310
	10485	1385843,9510	395804,4060

Сведения о характерных точках границ объекта	№ точки	Координаты	
		X	Y
	10486	1385838,2570	395813,5090
	10487	1385833,2340	395822,1880
	10488	1385821,5400	395842,2780
	10489	1385819,3420	395846,0450
	10490	1385800,6840	395889,4030
	10491	1385792,2630	395916,0920
	10492	1385782,7910	395964,4400
	10493	1385781,1960	395964,2500
	10494	1385777,2690	395963,7900
	10495	1385773,9220	395963,3920
	10496	1385767,2680	395962,5970
	10497	1385764,9280	395962,3190
	10498	1385761,3070	396000,4360
	10499	1385761,5190	396023,2090
	10500	1385761,5230	396023,6390
	10501	1385761,5450	396025,6470
	10502	1385761,5590	396027,2130
	10503	1385761,7020	396043,7760
	10504	1385764,5960	396067,9610
	10505	1385766,0670	396080,4040
	10506	1385766,1840	396081,3680
	10507	1385766,4360	396083,5760
	10508	1385766,7790	396086,4590
	10509	1385769,5050	396110,6880
	10510	1385769,7130	396112,6920
	10511	1385770,0050	396115,3710
	10512	1385770,4540	396119,4960
	10513	1385776,5610	396157,2770
	10514	1385779,0360	396172,6070
	10515	1385784,0070	396203,3580
	10516	1385785,6570	396213,5960
	10517	1385785,7190	396213,9720
	10518	1385790,5800	396244,1320
	10519	1385799,2670	396308,0360
	10520	1385804,4070	396357,0480
	10521	1385807,1480	396383,1720
	10522	1385809,6590	396425,2820
	10523	1385810,0500	396431,6800
	10524	1385810,2540	396441,7250
	10525	1385810,4800	396502,4130
	10526	1385810,6850	396525,2880
	10527	1385810,7800	396535,2600
	10528	1385810,9880	396557,5610
	10529	1385805,4290	396655,2460
	10530	1385799,2490	396712,9020

Сведения о характерных точках границ объекта	№ точки	Координаты	
		X	Y
	10531	1385792,7700	396757,7020
	10532	1385789,9160	396770,6880
	10533	1385786,0840	396800,9940
	10534	1385780,9480	396831,3810
	10535	1385743,6850	397010,7930
	10536	1385732,8670	397050,7780
	10537	1385720,0150	397098,3420
	10538	1385704,8090	397147,2550
	10539	1385691,6980	397185,4600
	10540	1385665,8310	397253,1340
	10541	1385662,1920	397261,7740
	10542	1385640,9300	397312,2790
	10543	1385637,1670	397320,2620
	10544	1385606,1460	397386,2830
	10545	1385584,5640	397426,1700
	10546	1385579,3220	397435,9880
	10547	1385557,4660	397479,2560
	10548	1385553,9290	397485,2310
	10549	1385552,9140	397486,9390
	10550	1385504,8370	397568,0050
	10551	1385440,1730	397669,8180
	10552	1385439,9100	397670,2240
	10553	1385436,7740	397675,1683
	10554	1385436,7710	397675,1730
	10555	1385434,5590	397678,6400
	10556	1385362,5270	397791,3230
	10557	1385260,6436	397951,2023
	10558	1385259,5050	397952,9890
	10559	1385250,4020	397967,3370
	10560	1385248,1470	397970,8780
	10561	1385245,9020	397974,3160
	10562	1385244,9930	397975,7650
	10329	1385238,4605	397986,0268
	10563	1385528,7779	395469,9775
	10564	1385529,5074	395471,3586
	10565	1385564,3367	395536,8808
	10566	1385610,9037	395630,1834
	10567	1385610,9021	395630,1842
	10568	1385613,5550	395635,4870
	10569	1385616,0520	395640,4950
	10570	1385618,0630	395644,5140
	10571	1385619,6550	395647,7180
	10572	1385620,5560	395649,5180
	10573	1385623,7860	395656,9350
	10574	1385625,3630	395660,6430

Сведения о характерных точках границ объекта	№ точки	Координаты	
		X	Y
	10575	1385625,3634	395660,6440
	10576	1385626,7650	395663,9390
	10577	1385672,9990	395772,7750
	10578	1385706,3490	395868,5220
	10579	1385714,3520	395894,6472
	10580	1385727,6534	395938,0541
	10581	1385729,8965	395938,3642
	10582	1385729,8954	395938,3694
	10583	1385735,5170	395939,1420
	10584	1385740,7210	395939,8640
	10585	1385744,5990	395924,1369
	10586	1385744,8170	395923,2530
	10587	1385745,0682	395922,5483
	10588	1385771,8960	395847,2790
	10589	1385785,8210	395821,5610
	10590	1385783,5730	395814,5999
	10591	1385782,2319	395810,4473
	10592	1385780,1230	395803,9170
	10593	1385780,1257	395803,9147
	10594	1385786,0510	395798,9890
	10595	1385789,9710	395795,7330
	10596	1385782,7180	395780,3740
	10597	1385773,4102	395785,9915
	10598	1385767,7066	395770,7695
	10599	1385758,8211	395742,8716
	10600	1385753,4156	395726,4078
	10601	1385734,6615	395684,2099
	10602	1385739,9273	395681,8780
	10603	1385712,6534	395628,8310
	10604	1385707,8064	395631,2492
	10605	1385700,5496	395616,8681
	10606	1385698,5720	395615,3383
	10607	1385689,1276	395590,0426
	10608	1385658,3369	395534,7227
	10609	1385638,2551	395492,3549
	10610	1385613,4418	395446,0059
	10611	1385605,7456	395427,5475
	10563	1385528,7779	395469,9775
	10612	1385541,8576	391684,7563
	10613	1385678,7566	391776,4061
	10614	1385712,6010	391726,9415
	10615	1385576,4412	391634,6826
	10612	1385541,8576	391684,7563
	10616	1385685,7930	391784,1126
	10617	1385759,7004	391834,1747

Сведения о характерных точках границ объекта	№ точки	Координаты	
		X	Y
	10618	1385857,0108	391900,4191
	10619	1385875,6334	391873,6717
	10620	1385860,0609	391862,9174
	10621	1385880,1998	391834,4223
	10622	1385807,1904	391792,5552
	10623	1385769,8557	391768,0974
	10624	1385761,1316	391762,3823
	10625	1385718,7080	391734,5941
	10616	1385685,7930	391784,1126
	10626	1385873,2860	396892,9490
	10627	1385910,9900	396643,2270
	10628	1385914,3410	396624,9290
	10629	1385928,5400	396623,7430
	10630	1385942,8400	396626,7140
	10631	1385950,5090	396600,1200
	10632	1385955,6040	396600,4010
	10633	1385958,0420	396577,2460
	10634	1385951,9760	396571,4820
	10635	1385953,5710	396563,1900
	10636	1385959,3050	396523,4960
	10637	1386042,9890	396525,5140
	10638	1386052,8730	396527,2950
	10639	1386106,5030	396537,0120
	10640	1386322,9550	396576,1980
	10641	1386333,5360	396593,3170
	10642	1386310,1730	396624,0090
	10643	1386173,9580	396667,5980
	10644	1386174,1700	396738,9590
	10645	1386162,6430	396764,8630
	10646	1386135,8810	396867,8770
	10647	1386134,0600	396948,9870
	10648	1386068,3860	396939,8260
	10649	1386068,7800	396936,9390
	10650	1385932,3500	396914,9250
	10651	1385934,2190	396897,1500
	10626	1385873,2860	396892,9490
	10652	1385879,8882	403456,2304
	10653	1385905,1870	403487,4110
	10654	1385928,0250	403511,9870
	10655	1385975,2447	403557,9468
	10656	1386065,6198	403597,9563
	10657	1386112,1386	403606,5837
	10658	1386137,1352	403608,7767
	10659	1386155,0364	403616,0599
	10660	1386170,7845	403630,7727

Сведения о характерных точках границ объекта	№ точки	Координаты	
		X	Y
	10661	1386197,2688	403614,4357
	10662	1386203,5545	403641,2650
	10663	1386212,6538	403655,0254
	10664	1386219,6804	403674,0717
	10665	1386220,7862	403689,0421
	10666	1386250,9552	403738,3414
	10667	1386266,7786	403769,1498
	10668	1386273,6118	403778,8887
	10669	1386275,1643	403803,7566
	10670	1386274,2602	403804,8528
	10671	1386272,9100	403805,0850
	10672	1386268,6621	403820,8205
	10673	1386261,2080	403848,4330
	10674	1386191,4640	403899,7520
	10675	1386193,6650	403909,0120
	10676	1386198,6070	403929,7730
	10677	1386219,0140	404015,3870
	10678	1386240,2820	404103,3890
	10679	1386289,4330	404080,4410
	10680	1386292,5459	403982,1064
	10681	1386293,8116	403982,1581
	10682	1386326,0333	403983,1852
	10683	1386335,2140	403990,4253
	10684	1386336,7305	403998,6438
	10685	1386332,4828	404026,9927
	10686	1386325,5852	404049,8382
	10687	1386321,6472	404057,4289
	10688	1386304,4032	404077,9344
	10689	1386351,0822	404079,1131
	10690	1386346,5220	404059,9133
	10691	1386366,8956	403994,1967
	10692	1386379,6125	403965,8964
	10693	1386386,2600	403927,5407
	10694	1386396,2103	403934,0200
	10695	1386408,9311	403946,1906
	10696	1386472,7396	403970,5251
	10697	1386524,6712	404017,7436
	10698	1386527,4860	404015,5000
	10699	1386537,1880	404022,4430
	10700	1386553,5250	404040,2880
	10701	1386573,1952	404061,8637
	10702	1386594,5375	404081,2691
	10703	1386629,6342	404054,3594
	10704	1386588,8549	404017,7095
	10705	1386581,4367	404009,4177

Сведения о характерных точках границ объекта	№ точки	Координаты	
		X	Y
	10706	1386571,5820	404005,7690
	10707	1386498,5418	403916,0942
	10708	1386490,4130	403906,1140
	10709	1386466,8759	403843,3639
	10710	1386447,4519	403838,6718
	10711	1386449,4436	403821,8958
	10712	1386447,5507	403812,0600
	10713	1386402,5944	403765,9994
	10714	1386351,4861	403723,7773
	10715	1386319,3068	403632,6158
	10716	1386318,4693	403597,8727
	10717	1386321,9118	403581,6351
	10718	1386329,3535	403546,5344
	10719	1386377,4767	403429,3583
	10720	1386387,0869	403332,7848
	10721	1386393,2388	403247,1410
	10722	1386401,0174	403207,9026
	10723	1386508,9126	403027,0190
	10724	1386553,3958	402969,4434
	10725	1386599,7718	402926,2616
	10726	1386673,5948	402775,1255
	10727	1386720,3553	402707,7290
	10728	1386753,4810	402677,0220
	10729	1386808,3751	402663,1078
	10730	1386844,3402	402641,5170
	10731	1386894,5020	402564,2696
	10732	1386896,1583	402553,4742
	10733	1386890,8077	402543,4899
	10734	1387199,8502	402434,6044
	10735	1387242,6770	402431,4857
	10736	1387352,4651	402461,2332
	10737	1387425,4534	402468,7357
	10738	1387489,3010	402451,7860
	10739	1387615,4310	402492,3260
	10740	1387693,3800	402498,8230
	10741	1387711,1694	402482,1044
	10742	1387766,7508	402522,4223
	10743	1387728,9503	402466,3027
	10744	1387675,2450	402398,0654
	10745	1387658,3297	402386,6719
	10746	1387662,8203	402369,7296
	10747	1387646,4003	402359,9348
	10748	1387635,2943	402356,7755
	10749	1387617,5619	402357,5801
	10750	1387604,0698	402363,6440

Сведения о характерных точках границ объекта	№ точки	Координаты	
		X	Y
	10751	1387595,3364	402380,3210
	10752	1387583,9632	402390,9143
	10753	1387567,0251	402399,8864
	10754	1387545,0856	402405,4691
	10755	1387500,5359	402404,0053
	10756	1387455,9874	402394,4109
	10757	1387411,1661	402391,3106
	10758	1387398,4117	402396,6004
	10759	1387374,5938	402400,5788
	10760	1387344,9540	402400,0526
	10761	1387320,6269	402393,1724
	10762	1387304,7297	402381,7860
	10763	1387285,9439	402371,2078
	10764	1387259,4852	402363,0075
	10765	1387217,1547	402360,8896
	10766	1387184,8837	402368,8487
	10767	1387158,4174	402371,2103
	10768	1387127,1896	402358,2590
	10769	1387094,4120	402336,5669
	10770	1387066,8646	402335,7688
	10771	1387011,0542	402341,3133
	10772	1386953,8863	402358,5318
	10773	1386921,0903	402373,5974
	10774	1386884,0049	402398,1469
	10775	1386812,3209	402451,1877
	10776	1386795,6638	402461,1721
	10777	1386766,3209	402465,9473
	10778	1386738,6791	402460,9570
	10779	1386729,2580	402455,0926
	10780	1386719,9316	402449,2871
	10781	1386697,3866	402432,0374
	10782	1386670,2920	402410,9482
	10783	1386651,3312	402394,2662
	10784	1386632,4361	402390,5456
	10785	1386615,2431	402391,8623
	10786	1386601,7476	402390,0507
	10787	1386600,1527	402383,6526
	10788	1386596,9881	402369,9118
	10789	1386584,8195	402356,5187
	10790	1386566,4772	402350,2719
	10791	1386551,4934	402347,9239
	10792	1386547,6263	402329,1056
	10793	1386543,2419	402311,8643
	10794	1386525,1548	402312,6740
	10795	1386524,4060	402306,8480

Сведения о характерных точках границ объекта	№ точки	Координаты	
		X	Y
	10796	1386520,6430	402307,1030
	10797	1386507,0900	402310,5090
	10798	1386507,3820	402311,6800
	10799	1386505,6880	402311,9070
	10800	1386505,4440	402310,9320
	10801	1386502,2470	402312,7530
	10802	1386499,2610	402313,0490
	10803	1386495,9423	402313,9818
	10804	1386477,7282	402314,7973
	10805	1386488,2891	402343,0707
	10806	1386488,0598	402369,9432
	10807	1386443,3541	402450,2013
	10808	1386424,6559	402471,1922
	10809	1386364,6961	402508,3218
	10810	1386265,7974	402569,5641
	10811	1386292,2584	402571,9971
	10812	1386312,1270	402572,2936
	10813	1386338,6868	402568,1038
	10814	1386359,5895	402567,3966
	10815	1386381,0852	402561,0930
	10816	1386380,3927	402645,9188
	10817	1386455,8726	402719,2685
	10818	1386456,6436	402724,0736
	10819	1386456,9908	402732,6251
	10820	1386461,7779	402789,8042
	10821	1386461,3450	402789,5570
	10822	1386459,8230	402792,1990
	10823	1386462,4540	402793,5830
	10824	1386462,5225	402793,4683
	10825	1386464,7200	402804,2197
	10826	1386433,1062	402928,7994
	10827	1386483,1461	402943,7331
	10828	1386392,5877	403117,8961
	10829	1386352,5704	403137,5663
	10830	1386305,0175	403336,2863
	10831	1386311,7570	403397,6248
	10832	1386252,9718	403462,2526
	10833	1386243,5687	403475,1069
	10834	1386229,0540	403477,9262
	10835	1386199,6997	403494,8004
	10836	1386197,8660	403544,8400
	10837	1386185,9450	403550,0600
	10838	1386177,1630	403552,4470
	10839	1386174,1260	403553,2420
	10840	1386168,2930	403554,7350

Сведения о характерных точках границ объекта	№ точки	Координаты	
		X	Y
	10841	1386160,9680	403557,0860
	10842	1386155,9600	403559,0060
	10843	1386134,6370	403567,1200
	10844	1386117,7410	403573,7960
	10845	1386114,1790	403574,4230
	10846	1386107,3750	403575,3400
	10847	1386102,5790	403575,7010
	10848	1386094,1800	403573,9930
	10849	1386095,4663	403551,7315
	10850	1386095,6000	403549,4170
	10851	1386059,6040	403542,0990
	10852	1386045,4340	403539,1830
	10853	1386021,0310	403526,8680
	10854	1386018,2090	403525,4400
	10855	1385985,8920	403508,9720
	10856	1385970,1240	403497,9490
	10857	1385955,4250	403487,5720
	10858	1385946,7240	403488,0320
	10859	1385942,1210	403488,2720
	10860	1385930,3657	403478,4193
	10861	1385919,6990	403469,4790
	10862	1385912,5960	403478,2710
	10863	1385905,2420	403467,1430
	10864	1385914,4100	403465,2080
	10865	1385922,6360	403462,5826
	10866	1385924,4600	403458,2995
	10867	1385890,3165	403429,5073
	10652	1385879,8882	403456,2304
	10868	1385888,7843	391922,0472
	10869	1385997,9568	391996,3501
	10870	1386018,3525	391969,4192
	10871	1386018,5668	391968,4622
	10872	1386039,4145	391942,0681
	10873	1385976,8385	391896,7559
	10874	1385956,1767	391925,4332
	10875	1385955,7709	391925,1471
	10876	1385940,5894	391914,9987
	10877	1385960,9948	391885,7312
	10878	1385961,2044	391885,4306
	10879	1385930,9554	391863,5251
	10880	1385916,8647	391855,4420
	10881	1385914,1460	391853,8825
	10882	1385914,1457	391853,8830
	10883	1385892,5023	391884,6855
	10884	1385908,2737	391894,8527

Сведения о характерных точках границ объекта	№ точки	Координаты	
		X	Y
	10868	1385888,7843	391922,0472
	10885	1385948,7349	402770,8807
	10886	1385960,5460	402828,0310
	10887	1385966,6200	402867,3160
	10888	1385970,5110	402904,9000
	10889	1385971,7636	402940,2641
	10890	1385972,0757	402949,0745
	10891	1386002,7674	402949,5321
	10892	1386017,5197	402865,1907
	10893	1386026,7587	402842,1039
	10894	1386021,8340	402841,2590
	10895	1386020,4210	402835,2140
	10896	1386026,7760	402820,1140
	10897	1386046,3400	402767,3100
	10898	1386048,9066	402762,9194
	10899	1386049,9777	402739,7322
	10900	1386044,7668	402741,3354
	10901	1386042,8830	402732,5660
	10902	1386019,9790	402739,1320
	10903	1386021,1800	402743,8880
	10904	1386021,1510	402745,7490
	10905	1386021,8377	402748,3898
	10906	1386007,3805	402752,8377
	10907	1385998,2470	402754,6330
	10908	1385990,6990	402756,3160
	10909	1385982,9980	402757,7980
	10910	1385962,9660	402762,0430
	10911	1385963,8801	402766,2212
	10885	1385948,7349	402770,8807
	10912	1386010,2047	392004,6944
	10913	1386244,4709	392164,1497
	10914	1386356,4562	392242,3253
	10915	1386367,2711	392241,4665
	10916	1386438,3912	392220,9235
	10917	1386438,2216	392220,8064
	10918	1386215,9792	392067,3661
	10919	1386070,9201	391964,8925
	10920	1386050,1900	391949,8804
	10921	1386029,8633	391976,8823
	10922	1386030,3179	391977,2492
	10912	1386010,2047	392004,6944
	10923	1386014,9880	392166,6868
	10924	1386024,7533	392178,4297
	10925	1386034,0263	392185,7080
	10926	1386099,7205	392220,7545

Сведения о характерных точках границ объекта	№ точки	Координаты	
		X	Y
	10927	1386143,0100	392239,9819
	10928	1386206,5151	392267,9569
	10929	1386206,1400	392268,7729
	10930	1386238,1171	392284,1731
	10931	1386293,8228	392309,3714
	10932	1386315,1604	392300,9724
	10933	1386316,2054	392299,4826
	10934	1386316,2057	392299,4819
	10935	1386315,9360	392299,2890
	10936	1386317,3410	392297,2740
	10937	1386221,3790	392233,1220
	10938	1386165,7130	392193,2090
	10939	1386144,0460	392177,3460
	10940	1386128,5960	392166,2170
	10941	1386124,5340	392163,1800
	10942	1386117,5620	392157,9680
	10943	1386111,7950	392153,4890
	10944	1386096,7970	392143,1160
	10945	1386073,2330	392126,8230
	10946	1386045,1225	392107,3578
	10947	1386043,2429	392111,2207
	10923	1386014,9880	392166,6868
	10948	1386128,7820	404178,3090
	10949	1386178,1010	404245,4280
	10950	1386189,2149	404260,5532
	10951	1386201,5480	404249,1535
	10952	1386171,5577	404197,5906
	10953	1386150,0205	404162,6439
	10954	1386145,9440	404165,6540
	10948	1386128,7820	404178,3090
	10955	1386228,1521	404313,5335
	10956	1386239,3810	404328,8160
	10957	1386258,6310	404355,0230
	10958	1386264,1060	404362,4660
	10959	1386270,4930	404371,1600
	10960	1386431,7430	404590,5510
	10961	1386444,6240	404608,0600
	10962	1386446,1130	404610,1070
	10963	1386443,1860	404612,1330
	10964	1386448,3000	404619,7540
	10965	1386451,5740	404617,5280
	10966	1386455,8190	404623,2980
	10967	1386467,3380	404638,9680
	10968	1386477,0830	404632,0000
	10969	1386488,7230	404648,2830

Сведения о характерных точках границ объекта	№ точки	Координаты	
		X	Y
	10970	1386587,2330	404786,0770
	10971	1386577,2980	404792,7900
	10972	1386601,5270	404829,2350
	10973	1386609,3766	404841,0426
	10974	1386625,9684	404817,3029
	10975	1386498,7104	404645,3211
	10976	1386348,1177	404430,4704
	10977	1386315,7917	404353,5412
	10978	1386243,8908	404291,4013
	10955	1386228,1521	404313,5335
	10979	1386238,9572	404440,1504
	10980	1386335,2902	404554,5759
	10981	1386330,3790	404547,8970
	10982	1386295,8350	404498,9830
	10983	1386246,3600	404433,6120
	10984	1386246,3013	404433,5321
	10979	1386238,9572	404440,1504
	10985	1386294,4368	404784,3107
	10986	1386297,9266	404792,9574
	10987	1386341,4168	404818,9378
	10988	1386353,9649	404796,5076
	10989	1386388,5315	404814,2126
	10990	1386434,5663	404821,2323
	10991	1386507,2029	404864,3845
	10992	1386524,7392	404841,1241
	10993	1386527,6437	404836,2290
	10994	1386532,0089	404838,9708
	10995	1386534,4720	404830,3376
	10996	1386530,7240	404825,1320
	10997	1386521,2450	404834,3490
	10998	1386488,3510	404785,7960
	10999	1386410,5690	404678,9320
	11000	1386421,1070	404671,3070
	11001	1386388,2640	404626,6380
	11002	1386386,7060	404624,5140
	11003	1386382,9130	404619,3560
	11004	1386362,9520	404592,2040
	11005	1386349,3850	404573,7500
	11006	1386346,0160	404569,1620
	11007	1386338,4623	404558,8896
	11008	1386351,5744	404592,9151
	11009	1386347,6394	404644,4241
	11010	1386343,0928	404654,8296
	11011	1386342,5230	404653,8471
	11012	1386335,5436	404666,8610

Сведения о характерных точках границ объекта	№ точки	Координаты	
		X	Y
	11013	1386328,8545	404690,7357
	11014	1386310,5690	404733,8883
	11015	1386296,9747	404765,8022
	10985	1386294,4368	404784,3107
	11016	1386370,8424	392266,8946
	11017	1386440,8175	392319,0685
	11018	1386466,8588	392291,1616
	11019	1386422,2403	392251,6084
	11016	1386370,8424	392266,8946
	11020	1386428,9907	392249,6588
	11021	1386471,0605	392287,0835
	11022	1386494,9757	392259,5550
	11023	1386464,9173	392238,9527
	11020	1386428,9907	392249,6588
	11024	1386683,7114	390104,1109
	11025	1386705,7431	390135,1846
	11026	1386722,3382	390126,0034
	11027	1386716,9140	390115,4234
	11028	1386732,0346	390107,5995
	11029	1386737,6125	390104,9302
	11030	1386744,3509	390102,5803
	11031	1386759,7698	390093,8656
	11032	1386697,6574	390081,5667
	11033	1386697,4039	390081,4629
	11024	1386683,7114	390104,1109
	11034	1386818,6969	390106,2443
	11035	1387247,6387	390818,3683
	11036	1387303,0343	390912,5060
	11037	1387292,9142	390917,9121
	11038	1387288,0782	390920,3304
	11039	1387235,1538	390941,3939
	11040	1387209,8022	390955,3894
	11041	1387205,9903	390957,8827
	11042	1387306,9000	391119,4590
	11043	1387352,9740	391193,3640
	11044	1387418,4800	391298,2360
	11045	1387450,0750	391348,9200
	11046	1387458,7984	391364,8200
	11047	1387466,8480	391360,5777
	11048	1387499,7182	391381,4291
	11049	1387559,4917	391411,4565
	11050	1387587,7195	391415,5864
	11051	1387599,3941	391413,4211
	11052	1387609,6490	391410,9466
	11053	1387618,3869	391412,5393

Сведения о характерных точках границ объекта	№ точки	Координаты	
		X	Y
	11054	1387633,3698	391321,7734
	11055	1387770,7436	391344,4031
	11056	1387780,0485	391290,0964
	11057	1387868,8633	391307,6717
	11058	1387852,1556	391293,4298
	11059	1387842,7859	391285,4445
	11060	1387845,1760	391280,9102
	11061	1387830,5230	391268,1202
	11062	1387827,5714	391272,4130
	11063	1387794,2067	391243,8088
	11064	1387780,8950	391232,4230
	11065	1387767,9184	391221,3043
	11066	1387755,1185	391210,3412
	11067	1387743,3561	391200,2918
	11068	1387743,5502	391199,4876
	11069	1387723,1372	391181,9977
	11070	1387706,3177	391167,5980
	11071	1387706,1997	391168,4704
	11072	1387700,0107	391163,1601
	11073	1387690,2992	391155,0917
	11074	1387651,6476	391122,3968
	11075	1387623,9562	391106,3146
	11076	1387610,4121	391100,9125
	11077	1387610,0970	391100,7858
	11078	1387595,2424	391094,8651
	11079	1387596,8195	391071,6852
	11080	1387585,1363	391060,9608
	11081	1387580,2152	391056,2755
	11082	1387562,6928	391040,3270
	11083	1387559,8647	391038,5565
	11084	1387560,3955	391037,9723
	11085	1387557,6044	391037,1355
	11086	1387552,4856	391033,8986
	11087	1387575,8782	390998,0356
	11088	1387578,3158	390989,1093
	11089	1387579,2895	390986,1962
	11090	1387579,5556	390971,7785
	11091	1387581,3559	390944,0980
	11092	1387580,3402	390904,5152
	11093	1387575,9733	390884,0072
	11094	1387567,8391	390865,0122
	11095	1387532,6704	390831,0920
	11096	1387527,7961	390827,4266
	11097	1387519,1028	390819,6954
	11098	1387496,0949	390794,3164

Сведения о характерных точках границ объекта	№ точки	Координаты	
		X	Y
	11099	1387494,9551	390792,8821
	11100	1387478,2176	390771,7863
	11101	1387441,9943	390701,1544
	11102	1387425,3641	390672,8699
	11103	1387424,7532	390670,9774
	11104	1387423,0391	390668,4164
	11105	1387421,5427	390666,9508
	11106	1387415,1364	390661,7262
	11107	1387371,0525	390623,4102
	11108	1387351,8837	390599,6207
	11109	1387278,1822	390507,0024
	11110	1387264,3103	390489,3211
	11111	1387197,8584	390391,8001
	11112	1387170,4521	390331,4027
	11113	1387155,3973	390299,0889
	11114	1387120,0362	390235,9602
	11115	1387101,8682	390207,9749
	11116	1387068,9703	390157,2063
	11117	1386998,7315	390048,9668
	11118	1386979,4995	390055,0890
	11119	1386947,4944	390064,1343
	11120	1386926,9042	390070,9875
	11121	1386908,5255	390075,9573
	11122	1386900,0949	390076,7607
	11123	1386869,7625	390077,8764
	11124	1386834,3359	390089,9302
	11125	1386834,3367	390089,9313
	11034	1386818,6969	390106,2443
	11126	1386828,0563	405148,5014
	11127	1386887,2010	405237,8340
	11128	1386889,8360	405241,8160
	11129	1387007,3440	405417,5790
	11130	1387039,6030	405458,2760
	11131	1387061,1710	405482,2670
	11132	1387109,3180	405525,9320
	11133	1387137,6900	405547,1540
	11134	1387130,6630	405556,8770
	11135	1387177,8830	405586,8000
	11136	1387219,2630	405607,9840
	11137	1387259,2240	405624,7930
	11138	1387277,9740	405630,4790
	11139	1387281,2040	405631,4690
	11140	1387295,7460	405635,8810
	11141	1387320,5470	405643,4080
	11142	1387321,7810	405643,7910

Сведения о характерных точках границ объекта	№ точки	Координаты	
		X	Y
	11143	1387330,7820	405646,5170
	11144	1387362,2630	405653,6710
	11145	1387364,5330	405654,1860
	11146	1387367,4830	405654,8650
	11147	1387369,7970	405655,3870
	11148	1387371,4030	405655,7480
	11149	1387375,8380	405656,7630
	11150	1387606,7220	405709,2350
	11151	1387609,6780	405698,0260
	11152	1387676,0650	405718,2550
	11153	1387746,7690	405749,3270
	11154	1387798,5730	405779,1910
	11155	1387850,7610	405816,3190
	11156	1387916,8190	405876,0480
	11157	1387957,4070	405923,1580
	11158	1387958,1210	405924,1573
	11159	1387959,7423	405922,8950
	11160	1387902,0644	405825,9246
	11161	1387869,3657	405790,2345
	11162	1387824,4094	405761,9265
	11163	1387663,6757	405684,9503
	11164	1387551,8816	405654,7320
	11165	1387400,1666	405623,1323
	11166	1387393,3109	405621,8240
	11167	1387355,2515	405615,2210
	11168	1387354,4697	405617,8862
	11169	1387337,3889	405608,1164
	11170	1387338,2210	405603,5790
	11171	1387355,5650	405516,6430
	11172	1387361,5660	405483,1000
	11173	1387371,1290	405425,1560
	11174	1387372,2930	405414,9140
	11175	1387374,6840	405396,1530
	11176	1387381,9730	405368,2340
	11177	1387384,3890	405360,0220
	11178	1387388,9370	405361,9230
	11179	1387394,2660	405348,7140
	11180	1387405,1980	405322,6710
	11181	1387413,2540	405335,0230
	11182	1387437,6900	405343,0020
	11183	1387491,5680	405361,2990
	11184	1387519,2240	405368,6720
	11185	1387535,3970	405378,0860
	11186	1387563,2760	405381,0820
	11187	1387582,3550	405317,9520

Сведения о характерных точках границ объекта	№ точки	Координаты	
		X	Y
	11188	1387637,3490	405343,0530
	11189	1387665,1730	405355,7840
	11190	1387689,2480	405368,5660
	11191	1387698,8125	405374,1962
	11192	1387718,3790	405385,7140
	11193	1387731,7420	405394,0690
	11194	1387738,7280	405398,0730
	11195	1387742,5606	405400,7362
	11196	1387761,5349	405370,1869
	11197	1387755,8098	405361,9952
	11198	1387707,0930	405365,7340
	11199	1387735,2460	405355,1050
	11200	1387666,7830	405324,3500
	11201	1387607,2770	405285,1490
	11202	1387559,7250	405236,6120
	11203	1387545,7630	405199,9580
	11204	1387566,3120	405168,7630
	11205	1387551,9059	405112,8809
	11206	1387541,2431	405110,4685
	11207	1387545,8724	405081,7906
	11208	1387536,5139	405069,9147
	11209	1387515,5204	405075,8364
	11210	1387478,8309	405076,7560
	11211	1387456,4965	405074,2222
	11212	1387430,9003	405069,0724
	11213	1387405,6981	405062,0947
	11214	1387402,3506	405060,1079
	11215	1387368,5146	405052,0573
	11216	1387355,2260	405017,2210
	11217	1387283,8610	404956,7700
	11218	1387238,3396	404925,3031
	11219	1387249,9732	404922,0581
	11220	1387423,3520	405027,0323
	11221	1387445,4392	405005,5945
	11222	1387398,2508	404953,2937
	11223	1387382,8762	404930,0876
	11224	1387379,5558	404909,4800
	11225	1387390,1782	404872,9565
	11226	1387392,5126	404864,6167
	11227	1387366,4350	404836,9040
	11228	1387349,5387	404827,1020
	11229	1387326,4763	404830,8079
	11230	1387306,4826	404825,4102
	11231	1387291,6943	404811,9759
	11232	1387272,9530	404782,6727

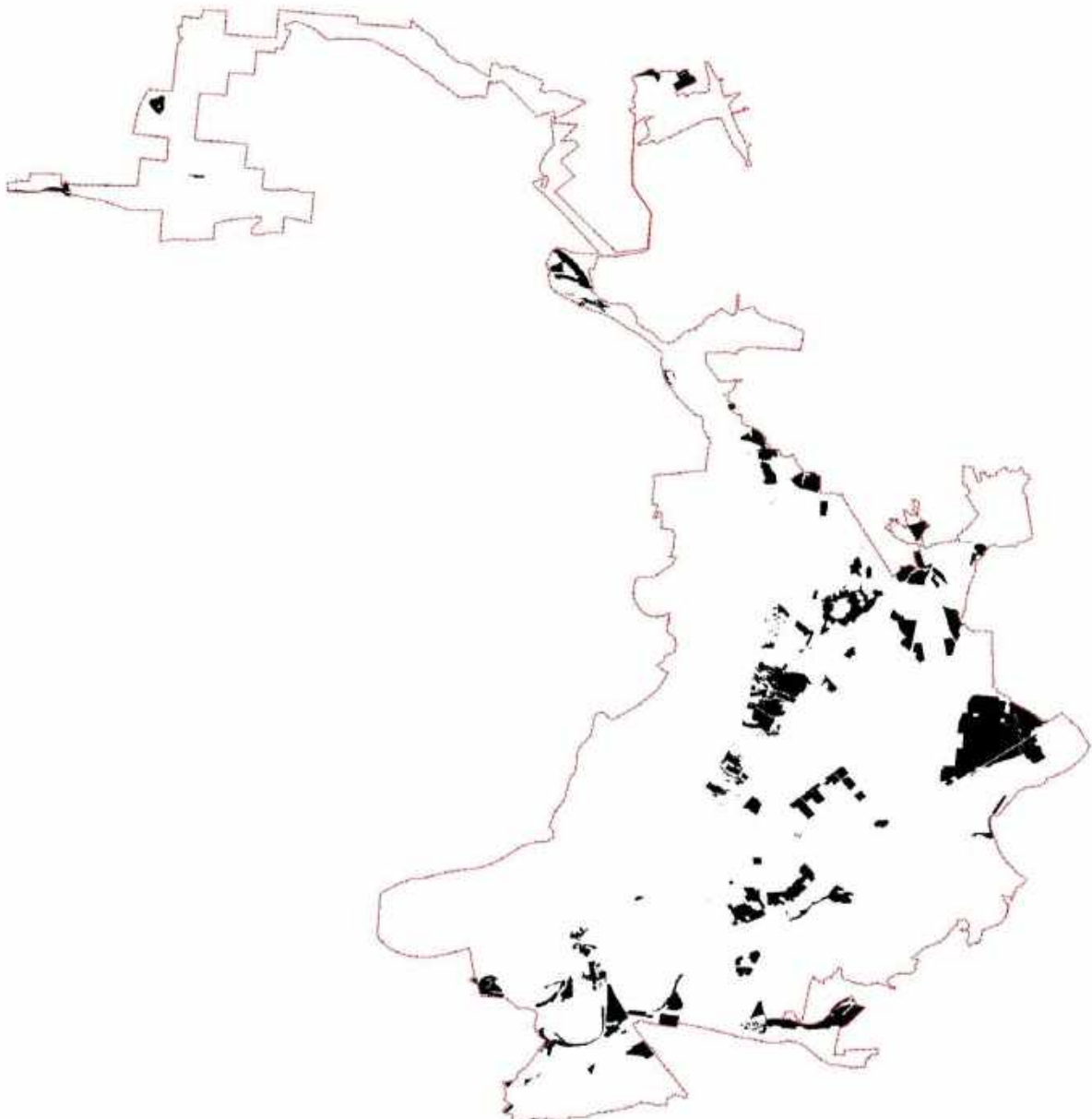
Сведения о характерных точках границ объекта	№ точки	Координаты	
		X	Y
	11233	1387229,4250	404757,4210
	11234	1387146,6720	404676,8000
	11235	1387126,5750	404638,1790
	11236	1387079,9381	404566,8613
	11237	1387021,2464	404534,4132
	11238	1386972,9775	404484,0345
	11239	1386894,0414	404382,7924
	11240	1386851,9845	404436,1881
	11241	1386880,7532	404483,9138
	11242	1386876,5884	404486,9057
	11243	1386833,5301	404480,5853
	11244	1386859,3580	404529,9750
	11245	1386868,9516	404536,9061
	11246	1386898,0884	404599,3573
	11247	1386941,3400	404639,4677
	11248	1386951,2252	404649,5015
	11249	1386948,7828	404671,6418
	11250	1386957,1691	404802,2453
	11251	1386953,3156	404808,3839
	11252	1386952,9010	404807,4080
	11253	1386943,6990	404811,2840
	11254	1386947,6300	404820,5330
	11255	1386950,0094	404819,5138
	11256	1386950,7397	404830,9776
	11257	1386955,9200	404838,1260
	11258	1386966,8770	404853,2410
	11259	1386952,8475	404864,0619
	11260	1386944,4550	404870,5350
	11261	1386952,8751	404878,7184
	11262	1386951,7590	404880,4770
	11263	1386948,1200	404892,2560
	11264	1386944,6160	404900,5780
	11265	1386942,0750	404906,6220
	11266	1386936,1040	404920,8460
	11267	1386935,2200	404922,9410
	11268	1386928,6030	404938,7750
	11269	1386927,1280	404942,3190
	11270	1386920,8650	404957,3060
	11271	1386918,2810	404963,4780
	11272	1386912,9520	404976,2830
	11273	1386911,1160	404980,6880
	11274	1386905,0790	404995,1380
	11275	1386904,1440	404997,3610
	11276	1386897,3080	405013,7460
	11277	1386895,6510	405017,7210

Сведения о характерных точках границ объекта	№ точки	Координаты	
		X	Y
	11278	1386892,3110	405025,7250
	11279	1386886,4970	405029,7700
	11280	1386879,6050	405034,5730
	11281	1386874,7730	405037,8910
	11282	1386865,3560	405044,3880
	11283	1386863,1510	405045,8990
	11284	1386851,6320	405053,8300
	11285	1386869,1593	405078,0353
	11286	1386861,9664	405093,2170
	11287	1386863,6106	405110,5021
	11288	1386866,7950	405138,9698
	11126	1386828,0563	405148,5014
	11289	1386923,7954	405115,2668
	11290	1386926,9975	405073,4254
	11291	1386940,2201	405051,0670
	11292	1386955,1544	405043,5565
	11293	1386984,6481	405032,0743
	11294	1387013,0695	405006,0760
	11295	1387019,6278	404976,8515
	11296	1387012,3812	404857,8427
	11297	1387014,7177	404787,6328
	11298	1387033,8688	404756,6628
	11299	1387058,9293	404739,9588
	11300	1387050,8128	404700,8487
	11301	1387026,4638	404660,3128
	11302	1387022,8491	404614,0833
	11303	1387035,6963	404603,2318
	11304	1387062,9852	404616,1168
	11305	1387072,6077	404662,0743
	11306	1387142,1041	404725,2465
	11307	1387152,8460	404772,9388
	11308	1387204,0083	404875,0656
	11309	1387203,2680	404901,0597
	11310	1387190,9397	404892,5377
	11311	1387186,4780	404877,0758
	11312	1387165,7668	404824,3104
	11313	1387132,8138	404785,1214
	11314	1387130,0675	404738,6437
	11315	1387062,5707	404709,2585
	11316	1387067,9732	404750,6163
	11317	1387079,3270	404775,0344
	11318	1387117,8092	404814,6824
	11319	1387140,1508	404870,5275
	11320	1387142,3466	404922,0299
	11321	1387140,2599	404989,6368

Сведения о характерных точках границ объекта	№ точки	Координаты	
		X	Y
	11322	1387150,6547	405033,4468
	11323	1387198,1564	405100,7157
	11324	1387255,5341	405192,3847
	11325	1387278,5518	405236,1222
	11326	1387298,8715	405280,8204
	11327	1387306,1323	405302,7226
	11328	1387299,0671	405365,0930
	11329	1387283,9005	405418,6250
	11330	1387282,8332	405451,7143
	11331	1387281,2220	405451,5670
	11332	1387280,2590	405471,9120
	11333	1387282,1763	405472,0800
	11334	1387281,7978	405483,8139
	11335	1387281,2318	405510,9268
	11336	1387281,3409	405526,0361
	11337	1387159,0060	405381,8450
	11338	1387125,1560	405383,4950
	11339	1387031,6500	405296,3220
	11340	1386972,5490	405203,5900
	11341	1386927,8830	405128,9643
	11289	1386923,7954	405115,2668
	11342	1387665,8572	391509,1920
	11343	1387670,7692	391534,7262
	11344	1387689,2605	391581,4650
	11345	1387695,2126	391600,4344
	11346	1387725,8726	391649,5002
	11347	1387725,8707	391649,5014
	11348	1387725,8730	391649,5050
	11349	1387723,9253	391650,7211
	11350	1387713,1481	391657,4779
	11351	1387714,5209	391661,8653
	11352	1387761,1297	391736,2198
	11353	1387769,3669	391732,9571
	11354	1387743,7573	391387,5098
	11355	1387697,3465	391383,0125
	11356	1387677,7612	391415,2936
	11342	1387665,8572	391509,1920
	11357	1387751,2881	405406,8007
	11358	1387852,7760	405477,3220
	11359	1387880,8849	405501,3353
	11360	1387898,4920	405516,3770
	11361	1387919,5380	405537,7110
	11362	1387927,3850	405548,8470
	11363	1387951,2240	405581,2550
	11364	1387956,5200	405593,5744

Сведения о характерных точках границ объекта	№ точки	Координаты	
		X	Y
	11365	1387995,8125	405584,4478
	11366	1388071,0098	405673,4361
	11367	1388096,7180	405675,4877
	11368	1388138,0914	405680,3479
	11369	1388185,5395	405671,8371
	11370	1388232,3487	405656,8705
	11371	1388190,6268	405428,2112
	11372	1388170,6302	405367,1942
	11373	1388104,9119	405304,8999
	11374	1388090,5211	405282,1748
	11375	1388067,3782	405252,8430
	11376	1388039,5861	405221,2553
	11377	1388024,3070	405156,2459
	11378	1388000,3649	405067,2607
	11379	1387997,9081	405056,5904
	11380	1387995,1455	405067,8153
	11381	1387980,4738	405074,4367
	11382	1387972,2967	405086,9159
	11383	1387902,7197	405177,1591
	11384	1387910,9521	405202,1768
	11385	1387911,7780	405208,6177
	11386	1387916,8917	405226,3664
	11387	1387931,0632	405255,0072
	11388	1387942,6397	405285,9144
	11389	1387945,4643	405336,9245
	11390	1387951,2736	405359,5497
	11391	1387950,8552	405370,4286
	11392	1387945,7688	405471,0081
	11393	1387916,4385	405463,9986
	11394	1387752,5570	405403,1126
	11357	1387751,2881	405406,8007
	11395	1384491,3197	399298,8608
	11396	1384491,3230	399298,8610
	11397	1377176,0340	397114,6405

Графическое описание местоположения границ
территориальной зоны застройки индивидуальными жилыми домами (Ж-1)
(наименование объекта, местоположение которого описано)

Сведения об объекте	
Местоположение объекта	Самарская область, городской округ Самара, город Самара
Площадь объекта, кв.м	41114209
План границ объекта	
	

Сведения о местоположении границ объекта			
Система координат	МСК-63, зона 1, координаты математические		
Сведения о характерных точках границ объекта	№ точки	Координаты	
		X	Y
	1	1346505,2994	418678,5437
	2	1346516,2437	418676,3245
	3	1346533,4657	418674,9059
	4	1346574,5461	418676,6699
	5	1346599,8415	418678,1013
	6	1346653,5683	418683,7536
	7	1346702,3168	418691,6262
	8	1346752,9691	418708,1725
	9	1346799,1999	418701,5450
	10	1346817,9355	418705,0879
	11	1346847,8754	418708,6235
	12	1346853,4518	418713,2913
	13	1346860,3123	418714,5389
	14	1346883,0017	418713,5518
	15	1346945,6685	418699,0524
	16	1346981,6111	418696,5014
	17	1346988,6850	418701,2855
	18	1347007,2135	418706,6772
	19	1347044,0913	418700,6975
	20	1347147,4869	418699,9464
	21	1347179,5065	418693,7214
	22	1347182,4714	418684,2381
	23	1347312,9034	418668,8956
	24	1347358,9210	418658,9944
	25	1347421,8491	418662,5822
	26	1347447,6063	418663,8981
	27	1347474,8102	418662,9889
	28	1347474,8674	418663,5828
	29	1347475,2781	418667,4650
	30	1347491,0130	418665,5775
	31	1347494,2171	418665,4382
	32	1347494,0760	418662,6194
	33	1347493,8796	418658,5248
	34	1347509,9668	418657,3641
	35	1347528,8482	418652,1477
	36	1347543,9010	418659,7597
	37	1347577,6431	418658,0706
	38	1347627,3589	418655,5813
	39	1347661,8813	418657,2668
	40	1347665,5013	418658,2916
	41	1347698,3770	418658,5850
	42	1347813,5522	418668,7640
	43	1347824,3917	418669,2716

Сведения о характерных точках границ объекта	№ точки	Координаты	
		X	Y
	44	1347941,4892	418715,8746
	45	1347976,9378	418726,7817
	46	1348074,4300	418767,3290
	47	1348115,1490	418784,9010
	48	1348150,6591	418802,0955
	49	1348185,2806	418811,3629
	50	1348299,4427	418821,3498
	51	1348297,6799	418840,4554
	52	1348305,8940	418843,5822
	53	1348315,3752	418846,3012
	54	1348326,7573	418844,7295
	55	1348328,0990	418848,6737
	56	1348466,5825	418838,9471
	57	1348708,7510	418784,5353
	58	1348707,6633	418773,8592
	59	1348708,8686	418774,0788
	60	1348708,8300	418773,0200
	61	1348782,3100	418786,8700
	62	1348782,3008	418787,4557
	63	1348801,6113	418790,9734
	64	1348800,7655	418814,2459
	65	1348801,1374	418829,5444
	66	1348801,2072	418842,4772
	67	1348781,1392	418844,1269
	68	1348774,8370	418844,6450
	69	1348749,7736	418846,5614
	70	1348729,8556	418848,3137
	71	1348733,5091	418888,1033
	72	1348778,1129	418884,5115
	73	1348779,4550	418888,4539
	74	1348782,2299	418896,6050
	75	1348794,8969	418893,8532
	76	1348794,7827	418947,7523
	77	1348819,5334	418944,6709
	78	1348823,0357	418977,7571
	79	1348823,0400	418977,7600
	80	1348823,7500	418984,4700
	81	1348827,1376	418984,0477
	82	1348848,5415	418981,3611
	83	1348869,7811	418994,9535
	84	1348869,6990	419000,4700
	85	1348890,0441	419014,8730
	86	1348890,2084	419014,9889
	87	1348897,4350	419012,5110
	88	1348897,4401	419012,5069

Сведения о характерных точках границ объекта	№ точки	Координаты	
		X	Y
	89	1348897,4600	419011,5500
	90	1348898,2600	419011,2800
	91	1348898,2600	419010,9500
	92	1348899,6500	419010,4800
	93	1348899,5892	419010,5590
	94	1348908,3340	418999,2924
	95	1348908,4338	418999,1671
	96	1348912,1650	418994,3613
	97	1348920,2237	418984,3608
	98	1348920,2289	418984,3543
	99	1348920,2289	418984,3544
	100	1348920,2318	418984,3507
	101	1348923,9888	418986,7199
	102	1348925,1392	418987,4438
	103	1348927,8759	418986,9043
	104	1348953,2899	418982,0269
	105	1348953,5960	418983,8289
	106	1348977,3721	418979,0060
	107	1349001,5794	418974,2288
	108	1349001,1683	418961,9412
	109	1348999,4564	418941,5806
	110	1348999,4467	418941,4652
	111	1348999,1800	418938,1600
	112	1349011,9296	418937,9017
	113	1349014,6485	418881,5800
	114	1349014,6486	418881,5766
	115	1349014,9879	418873,8142
	116	1349015,2500	418867,7900
	117	1349015,2512	418867,7888
	118	1349015,2668	418867,4329
	119	1349015,7186	418856,9864
	120	1349016,6746	418835,1923
	121	1349018,8012	418811,4266
	122	1349023,8268	418808,7692
	123	1349026,4217	418801,0653
	124	1349027,9558	418801,1112
	125	1349028,3545	418733,9435
	126	1349039,7197	418726,5394
	127	1349087,6259	418740,0200
	128	1349088,0951	418734,5406
	129	1349088,2470	418732,7674
	130	1349088,4360	418730,5601
	131	1349090,3848	418707,8055
	132	1349094,9300	418708,7500
	133	1349096,8039	418699,6575

Сведения о характерных точках границ объекта	№ точки	Координаты	
		X	Y
	134	1349096,8046	418699,6575
	135	1349103,1853	418668,7215
	136	1349103,1799	418668,7203
	137	1349103,1800	418668,7200
	138	1349102,0169	418668,4665
	139	1349082,2802	418664,1583
	140	1349082,2600	418664,1600
	141	1349064,9400	418660,9400
	142	1349064,9407	418660,9353
	143	1349064,9393	418660,9350
	144	1349065,2772	418658,7612
	145	1349065,4634	418656,5799
	146	1349065,7200	418653,5305
	147	1349059,3736	418653,1234
	148	1349036,8998	418651,6826
	149	1349036,8969	418651,6824
	150	1349007,1296	418655,1352
	151	1349007,1290	418655,1351
	152	1349002,7033	418654,2035
	153	1349001,7590	418654,0034
	154	1349001,3600	418653,9200
	155	1349001,3602	418653,9189
	156	1349001,3562	418653,9180
	157	1349001,6817	418652,3402
	158	1349002,1400	418650,0900
	159	1348999,7576	418648,8343
	160	1348994,5672	418646,1073
	161	1348991,7582	418645,5590
	162	1348990,1042	418645,2408
	163	1348989,7147	418647,2102
	164	1348989,2200	418649,7400
	165	1348988,6768	418651,4402
	166	1348988,4513	418652,1541
	167	1348979,1197	418649,3507
	168	1348972,3421	418648,5339
	169	1348970,1833	418648,4026
	170	1348949,6476	418647,0254
	171	1348928,0595	418647,5964
	172	1348928,0567	418647,5965
	173	1348928,6166	418636,8395
	174	1348891,9737	418634,5681
	175	1348892,0570	418633,6267
	176	1348892,0857	418633,3027
	177	1348892,1700	418632,3500
	178	1348910,2300	418614,9300

Сведения о характерных точках границ объекта	№ точки	Координаты	
		X	Y
	179	1348997,2400	418556,3200
	180	1349092,9300	418597,4700
	181	1349149,0600	418540,7200
	182	1349114,6000	418504,2000
	183	1349114,3400	418504,3321
	184	1349113,7811	418505,5872
	185	1349104,9800	418488,8400
	186	1349085,8600	418488,8100
	187	1349065,2400	418501,2800
	188	1349058,2000	418514,3900
	189	1349062,7069	418524,7076
	190	1349062,7000	418524,7100
	191	1349056,2300	418527,2700
	192	1349032,2550	418442,5037
	193	1348984,6002	418440,9661
	194	1348894,8191	418475,1043
	195	1348883,8692	418482,6292
	196	1348880,2365	418485,1263
	197	1348845,9953	418515,5373
	198	1348816,4776	418552,1370
	199	1348801,6000	418561,9760
	200	1348780,6675	418588,1575
	201	1348753,6086	418622,0024
	202	1348753,6079	418622,0025
	203	1348753,6063	418622,0045
	204	1348680,0282	418630,7702
	205	1348577,1964	418643,0236
	206	1348258,1437	418677,2462
	207	1348097,8647	418685,8486
	208	1347945,8457	418647,6349
	209	1347847,3002	418631,2917
	210	1347744,7518	418614,2852
	211	1347699,9827	418608,5651
	212	1347603,1546	418596,1949
	213	1347568,1604	418600,5951
	214	1347564,0018	418601,1182
	215	1347513,6530	418613,7531
	216	1347437,3683	418622,6535
	217	1347415,5330	418614,5498
	218	1347387,8666	418604,2843
	219	1347375,6242	418601,0472
	220	1347375,4176	418600,9926
	221	1347375,4170	418600,9924
	222	1347375,4153	418600,9919
	223	1347355,4007	418594,2681

Сведения о характерных точках границ объекта	№ точки	Координаты	
		X	Y
	224	1347346,9704	418592,1956
	225	1347340,6466	418590,6414
	226	1347339,1994	418590,7661
	227	1347325,5872	418591,9436
	228	1347290,3424	418599,7328
	229	1347283,9265	418599,9708
	230	1347276,8616	418600,2366
	231	1347245,9975	418601,7914
	232	1347234,5861	418605,4289
	233	1347221,6346	418607,7722
	234	1347213,2947	418606,9114
	235	1347206,5887	418606,2217
	236	1347183,5303	418604,1269
	237	1347164,4007	418605,6652
	238	1347154,4883	418606,4642
	239	1347142,5655	418605,1076
	240	1347122,6205	418602,8420
	241	1347074,7054	418605,0481
	242	1347047,2659	418606,3137
	243	1347013,2020	418611,0040
	244	1346932,7039	418622,0930
	245	1346877,1103	418623,7423
	246	1346842,2504	418622,9119
	247	1346813,1907	418607,9763
	248	1346809,5110	418608,8979
	249	1346796,6013	418612,1354
	250	1346786,6408	418626,2652
	251	1346765,0610	418632,8828
	252	1346756,3889	418633,1223
	253	1346734,3348	418633,7337
	254	1346728,3219	418629,3842
	255	1346719,3858	418622,9239
	256	1346683,2313	418619,7835
	257	1346662,1154	418617,9513
	258	1346566,6657	418621,2661
	259	1346531,9398	418627,6313
	260	1346505,7240	418632,4378
	261	1346505,4612	418660,9539
	262	1346505,3657	418671,3164
	263	1346505,2994	418678,5437
	264	1352287,0090	422747,4977
	265	1352287,2520	422776,7969
	266	1352337,3743	422776,1031
	267	1352337,3762	422776,1078
	268	1352367,7516	422850,3863

Сведения о характерных точках границ объекта	№ точки	Координаты	
		X	Y
	269	1352465,4546	422864,9913
	270	1352552,5105	422894,5188
	271	1352623,8985	422939,5602
	272	1352730,6932	423007,2313
	273	1352790,7734	423008,4712
	274	1352792,2088	423016,1157
	275	1352818,3169	423009,8740
	276	1352819,0008	423009,0538
	277	1352853,7614	423009,7713
	278	1352935,8069	422993,5788
	279	1352918,6619	422797,0463
	280	1352919,4448	422720,3700
	281	1352913,6515	422713,0675
	282	1352914,2778	422657,3463
	283	1352908,6411	422546,5388
	284	1352916,1567	422528,4413
	285	1352895,7925	422387,8437
	286	1352884,6573	422385,9449
	287	1352884,5360	422385,2289
	288	1352883,2231	422377,4909
	289	1352882,2762	422370,5200
	290	1352881,1122	422361,9694
	291	1352879,7061	422351,0324
	292	1352877,5194	422336,3198
	293	1352877,5203	422336,3156
	294	1352874,7444	422317,6329
	295	1352870,6542	422286,0859
	296	1352775,1801	422289,3734
	297	1352770,4634	422157,9981
	298	1352749,3257	422178,3975
	299	1352657,1028	422183,9538
	300	1352617,0195	422203,6388
	301	1352610,1302	422211,2588
	302	1352583,8255	422212,8463
	303	1352568,7943	422251,5813
	304	1352542,4897	422297,9363
	305	1352431,3212	422439,8588
	306	1352379,6513	422517,3288
	307	1352289,1508	422655,4413
	308	1352325,4216	422746,1957
	309	1352307,3523	422746,8711
	310	1352287,0090	422747,4977
	311	1352643,6048	422528,9663
	312	1352648,6696	422505,6731
	313	1352653,2357	422494,7954

Сведения о характерных точках границ объекта	№ точки	Координаты	
		X	Y
	314	1352677,3738	422476,3796
	315	1352691,3935	422470,0098
	316	1352706,7319	422465,0723
	317	1352710,4113	422476,2667
	318	1352719,4215	422491,8107
	319	1352734,0948	422503,4273
	320	1352748,7129	422516,4233
	321	1352755,3512	422556,7455
	322	1352740,5004	422583,8078
	323	1352719,4986	422592,6727
	324	1352697,5661	422590,4488
	325	1352678,5482	422584,1919
	326	1352658,8211	422561,3282
	327	1352643,6048	422528,9663
	328	1353895,3373	419401,5501
	329	1354022,6241	419389,5898
	330	1354079,9567	419384,2026
	331	1354109,6758	419384,4150
	332	1354242,6867	419369,0289
	333	1354297,2522	419363,7140
	334	1354564,4787	419337,6855
	335	1354565,1533	419317,5544
	336	1354565,1933	419316,8578
	337	1354565,2730	419315,4348
	338	1354565,6334	419309,3800
	339	1354567,4074	419279,5704
	340	1354568,3328	419264,0026
	341	1354518,9052	419265,2875
	342	1354472,3057	419266,6616
	343	1354426,7394	419267,7711
	344	1354400,8870	419268,4075
	345	1354341,4720	419269,8505
	346	1354298,1362	419270,8797
	347	1354297,2979	419270,8997
	348	1354297,0660	419270,9054
	349	1354291,2645	419271,0507
	350	1354286,5637	419271,1626
	351	1354256,6756	419271,8739
	352	1354168,3101	419273,8560
	353	1354154,8069	419279,1906
	354	1354141,3047	419284,5252
	355	1354134,9096	419284,9197
	356	1354135,0422	419292,1272
	357	1354135,0466	419292,3634
	358	1354147,8426	419292,1242

Сведения о характерных точках границ объекта	№ точки	Координаты	
		X	Y
	359	1354147,9403	419297,6467
	360	1354161,6045	419297,5405
	361	1354162,4083	419332,8193
	362	1354162,4073	419332,8193
	363	1354162,4073	419332,8213
	364	1354106,5050	419334,9368
	365	1354096,1171	419335,3339
	366	1354067,7566	419336,4110
	367	1354058,5466	419337,5606
	368	1354058,1168	419337,6144
	369	1354057,0578	419337,7479
	370	1354041,0123	419339,7717
	371	1354034,8095	419340,5483
	372	1354027,0335	419341,5235
	373	1354022,1857	419342,5214
	374	1354010,4596	419344,9269
	375	1354010,0974	419345,0025
	376	1354008,9145	419345,2439
	377	1353983,1198	419350,5281
	378	1353982,8087	419350,5935
	379	1353981,9259	419350,7704
	380	1353981,4771	419350,8653
	381	1353980,8242	419351,0050
	382	1353977,3118	419351,7227
	383	1353970,7573	419353,8153
	384	1353956,8984	419358,2594
	385	1353954,9909	419358,8701
	386	1353939,7060	419363,7640
	387	1353925,5099	419375,8556
	388	1353902,9803	419395,0432
	389	1353895,3373	419401,5501
	390	1365372,0192	382500,4842
	391	1365372,8746	382494,5862
	392	1365375,1958	382479,7879
	393	1365376,4550	382472,4853
	394	1365379,3244	382473,8984
	395	1365395,2956	382476,0371
	396	1365403,3621	382477,0476
	397	1365405,3956	382475,4976
	398	1365409,4746	382476,2886
	399	1365410,8669	382467,4377
	400	1365427,5676	382457,5449
	401	1365455,5046	382460,7923
	402	1365467,5712	382452,4607
	403	1365469,5951	382455,5715

Сведения о характерных точках границ объекта	№ точки	Координаты	
		X	Y
	404	1365473,5485	382458,1252
	405	1365473,5560	382458,1300
	406	1365477,7140	382459,9220
	407	1365471,2970	382474,2520
	408	1365460,2960	382514,4050
	409	1365451,2290	382522,6540
	410	1365446,8038	382523,2522
	411	1365443,4768	382523,7045
	412	1365442,7403	382533,3865
	413	1365442,6019	382535,2139
	414	1365452,7550	382535,9400
	415	1365455,6490	382536,9620
	416	1365457,6970	382539,2430
	417	1365460,0611	382539,9122
	418	1365461,7490	382540,3900
	419	1365468,1030	382542,5360
	420	1365480,2893	382547,1628
	421	1365488,3390	382550,2190
	422	1365491,0110	382551,2700
	423	1365492,2660	382548,4450
	424	1365493,8281	382547,1703
	425	1365636,5711	382547,2498
	426	1365650,8163	382572,8152
	427	1365662,9620	382572,9964
	428	1365691,7617	382573,4261
	429	1365715,1458	382567,1143
	430	1365700,5940	382563,7350
	431	1365690,6330	382555,9460
	432	1365687,6650	382542,0610
	433	1365691,3590	382493,0160
	434	1365695,7030	382368,8360
	435	1365703,1410	382325,9960
	436	1365710,8030	382326,0760
	437	1365716,0370	382338,5340
	438	1365717,4097	382340,3319
	439	1365729,6770	382356,4000
	440	1365741,8356	382356,8500
	441	1365763,3682	382357,6468
	442	1365767,6700	382357,8060
	443	1365768,1492	382360,8874
	444	1365770,6565	382377,0114
	445	1365772,4150	382388,3200
	446	1365791,4090	382392,5030
	447	1365792,1392	382394,0854
	448	1365794,7597	382399,7642

Сведения о характерных точках границ объекта	№ точки	Координаты	
		X	Y
	449	1365797,6220	382405,9670
	450	1365797,7640	382421,0750
	451	1365793,6500	382448,7230
	452	1365795,5370	382487,4790
	453	1365801,8410	382487,5780
	454	1365807,4512	382554,3101
	455	1365807,8670	382554,2080
	456	1365814,7550	382552,5220
	457	1365823,0110	382549,3870
	458	1365823,7080	382548,4230
	459	1365829,6830	382544,7810
	460	1365838,7420	382528,9830
	461	1365837,9070	382526,5520
	462	1365836,9830	382526,8990
	463	1365836,0930	382524,0190
	464	1365835,5410	382522,1910
	465	1365834,8520	382519,4280
	466	1365834,6110	382518,3620
	467	1365859,1240	382511,4710
	468	1365872,8410	382515,4450
	469	1365847,0350	382557,8180
	470	1365876,2940	382561,4460
	471	1365876,3157	382561,4111
	472	1365934,2618	382602,0227
	473	1365985,4047	382627,6753
	474	1365984,1400	382632,1320
	475	1365988,1110	382632,8810
	476	1365989,2830	382631,3990
	477	1365994,6219	382631,0961
	478	1366009,2972	382635,2518
	479	1366009,3910	382635,9720
	480	1366009,2270	382639,5130
	481	1366014,1830	382641,0090
	482	1366018,0670	382644,6740
	483	1366024,2720	382646,5530
	484	1366026,0577	382639,9979
	485	1366044,6327	382645,2578
	486	1366045,0055	382643,9415
	487	1366081,5420	382654,6986
	488	1366112,1668	382674,2092
	489	1366154,0780	382693,3576
	490	1366154,0770	382693,3610
	491	1366154,1084	382693,3705
	492	1366160,9868	382696,2917
	493	1366192,0670	382696,5358

Сведения о характерных точках границ объекта	№ точки	Координаты	
		X	Y
	494	1366192,1170	382696,5370
	495	1366192,1175	382696,5362
	496	1366192,1191	382696,5362
	497	1366208,8430	382696,3366
	498	1366212,6598	382696,2910
	499	1366221,5400	382696,1850
	500	1366258,8329	382691,7805
	501	1366328,7825	382665,2189
	502	1366342,7915	382661,4472
	503	1366357,2467	382651,2309
	504	1366353,3214	382645,5012
	505	1366399,2088	382619,4508
	506	1366470,1611	382579,9916
	507	1366474,7326	382576,8156
	508	1366494,9528	382562,7682
	509	1366525,2611	382534,6605
	510	1366525,7102	382534,1449
	511	1366525,5403	382533,8135
	512	1366517,0193	382517,1966
	513	1366516,9109	382516,9852
	514	1366508,5720	382501,1520
	515	1366501,5427	382500,3367
	516	1366497,0820	382503,7000
	517	1366488,5880	382509,2950
	518	1366464,1440	382523,5520
	519	1366463,5350	382521,4680
	520	1366464,8420	382520,3040
	521	1366457,9760	382510,3390
	522	1366456,3660	382508,2550
	523	1366443,4340	382490,2600
	524	1366437,7770	382481,9490
	525	1366435,4150	382482,7050
	526	1366432,0240	382477,3250
	527	1366425,2610	382466,6890
	528	1366421,2970	382460,2980
	529	1366419,6250	382455,1770
	530	1366414,6650	382438,1640
	531	1366413,8964	382422,7596
	532	1366412,2270	382389,3010
	533	1366414,4420	382379,5560
	534	1366417,7600	382375,7710
	535	1366420,3770	382373,3220
	536	1366439,7220	382352,8270
	537	1366448,7520	382343,7790
	538	1366462,8850	382329,6970

Сведения о характерных точках границ объекта	№ точки	Координаты	
		X	Y
	539	1366461,6580	382328,5809
	540	1366564,8981	382223,6497
	541	1366611,0057	382175,6332
	542	1366665,6022	382113,8279
	543	1366705,4981	382058,6308
	544	1366705,5146	382058,5962
	545	1366704,4460	382057,6660
	546	1366709,2560	382043,5410
	547	1366709,4170	382040,4560
	548	1366711,5340	382039,3155
	549	1366712,2458	382038,9320
	550	1366713,2635	382033,0573
	551	1366713,2676	382032,3542
	552	1366713,3858	382012,4759
	553	1366710,8770	382008,9790
	554	1366683,5500	381965,4160
	555	1366682,1184	381958,9993
	556	1366677,5563	381950,2515
	557	1366675,7900	381951,2980
	558	1366672,2160	381945,2610
	559	1366674,3084	381944,0239
	560	1366670,1499	381936,0501
	561	1366670,3112	381925,2412
	562	1366664,4062	381915,1563
	563	1366650,2715	381923,5234
	564	1366639,3394	381928,4548
	565	1366624,4686	381933,8595
	566	1366613,2045	381936,6245
	567	1366601,1884	381938,7587
	568	1366588,7875	381940,1089
	569	1366577,4417	381940,8700
	570	1366567,1928	381940,4433
	571	1366552,8693	381939,6950
	572	1366540,0645	381939,1408
	573	1366530,1153	381939,0955
	574	1366517,7695	381939,3122
	575	1366506,0824	381939,7960
	576	1366497,8660	381940,6918
	577	1366487,9592	381942,3687
	578	1366473,1079	381946,1539
	579	1366459,4599	381950,7659
	580	1366445,0093	381954,2347
	581	1366429,8853	381956,3715
	582	1366415,9475	381957,2113
	583	1366407,5534	381956,9612

Сведения о характерных точках границ объекта	№ точки	Координаты	
		X	Y
	584	1366390,4977	381955,7838
	585	1366379,6880	381954,4411
	586	1366349,5370	381950,6536
	587	1366346,5740	381952,1370
	588	1366345,5503	381950,1528
	589	1366255,2455	381938,8089
	590	1366163,8479	381923,1818
	591	1366170,4706	381918,9613
	592	1366238,3243	381910,2082
	593	1366248,7265	381904,8106
	594	1366248,7280	381904,8102
	595	1366248,7180	381904,9430
	596	1366250,2360	381909,1800
	597	1366277,9400	381912,6950
	598	1366288,2513	381912,4852
	599	1366344,1454	381915,1837
	600	1366354,8661	381904,7783
	601	1366468,1845	381890,9317
	602	1366550,4630	381874,7575
	603	1366672,0073	381851,0898
	604	1366751,2532	381829,8985
	605	1366770,1812	381810,9146
	606	1366776,0249	381798,5308
	607	1366784,4829	381769,4276
	608	1366737,1206	381717,1398
	609	1366525,0469	381722,8388
	610	1366405,2454	381751,5714
	611	1366403,1090	381751,4200
	612	1366370,9380	381754,3690
	613	1366371,0989	381759,7609
	614	1366369,1760	381760,2221
	615	1366243,0872	381765,3859
	616	1366186,8581	381756,5411
	617	1366101,3847	381758,5327
	618	1366096,6936	381780,6669
	619	1366115,6345	381808,3111
	620	1366094,6550	381810,2330
	621	1366095,3630	381813,6930
	622	1366096,2570	381817,2300
	623	1366096,8390	381819,5602
	624	1366089,7269	381820,7759
	625	1366071,5617	381816,2187
	626	1366071,2510	381812,8860
	627	1366059,5537	381813,2062
	628	1366048,6321	381810,4662

Сведения о характерных точках границ объекта	№ точки	Координаты	
		X	Y
	629	1366048,6320	381810,4660
	630	1366048,6314	381810,4660
	631	1366048,6298	381810,4657
	632	1366036,8030	381809,7203
	633	1366036,2150	381807,9810
	634	1366025,1520	381808,7760
	635	1366025,2337	381808,9911
	636	1365861,2673	381798,6573
	637	1365861,2700	381798,6000
	638	1365858,9161	381798,5091
	639	1365832,7657	381796,8610
	640	1365828,8070	381796,5050
	641	1365828,7967	381796,6109
	642	1365828,6444	381796,6013
	643	1365828,1264	381799,8278
	644	1365826,0400	381800,1480
	645	1365824,7630	381804,4616
	646	1365817,6663	381828,4885
	647	1365823,4153	381829,1697
	648	1365821,3007	381842,3405
	649	1365821,3091	381842,4337
	650	1365819,1780	381850,9810
	651	1365818,1820	381857,8800
	652	1365819,7522	381867,1380
	653	1365820,0360	381868,8110
	654	1365823,0840	381868,8700
	655	1365826,4146	381867,7739
	656	1365842,5324	381869,3124
	657	1365838,0604	381870,5690
	658	1365802,2666	381880,6264
	659	1365799,5523	381889,8162
	660	1365790,6714	381939,9023
	661	1365778,8916	382010,2581
	662	1365759,1423	382065,9982
	663	1365753,0650	382088,6629
	664	1365748,0140	382128,9492
	665	1365733,7255	382174,1838
	666	1365729,7763	382196,9264
	667	1365715,4933	382279,2063
	668	1365698,7202	382298,6398
	669	1365577,7843	382355,7967
	670	1365531,6024	382376,7818
	671	1365524,3836	382385,9511
	672	1365515,3238	382397,4615
	673	1365512,3783	382401,0286

Сведения о характерных точках границ объекта	№ точки	Координаты	
		X	Y
	674	1365511,5621	382402,0177
	675	1365510,9235	382402,7734
	676	1365501,6093	382413,8061
	677	1365495,1785	382420,9723
	678	1365493,8742	382422,4277
	679	1365492,2508	382423,6524
	680	1365489,5487	382425,6955
	681	1365485,9815	382428,6798
	682	1365471,9805	382439,4260
	683	1365455,8232	382450,4291
	684	1365451,3388	382451,2674
	685	1365443,8698	382450,7038
	686	1365435,0774	382447,4000
	687	1365407,7195	382434,9075
	688	1365392,8852	382433,0619
	689	1365389,5955	382432,5967
	690	1365378,6463	382431,6672
	691	1365372,0192	382500,4842
	692	1366018,8601	382145,7508
	693	1366020,5747	382142,7497
	694	1366040,6570	382139,8140
	695	1366053,1860	382132,4865
	696	1366066,4774	382132,2214
	697	1366089,2266	382130,2063
	698	1366125,6955	382134,1946
	699	1366155,2342	382141,0017
	700	1366167,9812	382147,0364
	701	1366180,8131	382155,2249
	702	1366195,1077	382182,6128
	703	1366193,8384	382190,7345
	704	1366192,7795	382198,7550
	705	1366195,8413	382203,3928
	706	1366199,1476	382219,6190
	707	1366202,2889	382232,9205
	708	1366209,5237	382253,1304
	709	1366234,8503	382294,1920
	710	1366251,9366	382311,9365
	711	1366264,5266	382342,4951
	712	1366267,6821	382362,9431
	713	1366284,3225	382400,7141
	714	1366285,0295	382405,3939
	715	1366281,7934	382409,3388
	716	1366273,0255	382416,4093
	717	1366262,4142	382423,2074
	718	1366249,7795	382428,2068

Сведения о характерных точках границ объекта	№ точки	Координаты	
		X	Y
	719	1366218,9693	382436,9980
	720	1366181,2483	382446,9762
	721	1366145,7248	382456,5698
	722	1366123,8126	382463,2354
	723	1366120,5010	382466,2363
	724	1366120,3320	382472,6809
	725	1366119,0737	382480,0722
	726	1366110,6919	382482,2432
	727	1366106,9751	382485,6096
	728	1366100,3219	382491,8601
	729	1366096,3275	382492,3417
	730	1366086,1588	382493,5677
	731	1366080,7160	382494,2240
	732	1366080,2809	382492,0435
	733	1366084,0281	382480,1137
	734	1366084,7788	382470,2718
	735	1366087,7829	382464,7852
	736	1366099,7170	382455,3615
	737	1366120,1979	382446,6915
	738	1366142,8498	382439,4107
	739	1366174,7836	382432,5815
	740	1366190,4710	382430,4151
	741	1366203,8830	382426,8580
	742	1366214,8002	382422,6375
	743	1366227,4242	382415,9377
	744	1366231,2475	382411,5069
	745	1366233,7828	382402,4648
	746	1366232,4699	382392,5304
	747	1366233,4822	382380,6477
	748	1366234,7871	382356,1409
	749	1366231,4107	382337,6176
	750	1366225,6514	382324,9032
	751	1366214,5676	382312,3182
	752	1366206,0519	382302,4850
	753	1366195,3994	382288,9671
	754	1366186,1314	382273,5912
	755	1366182,3906	382265,4992
	756	1366180,1246	382256,4898
	757	1366174,8419	382239,8166
	758	1366166,2352	382217,2617
	759	1366150,2064	382193,5406
	760	1366131,3785	382172,9995
	761	1366116,9962	382171,6369
	762	1366097,3828	382178,1281
	763	1366079,3842	382174,3111

Сведения о характерных точках границ объекта	№ точки	Координаты	
		X	Y
	764	1366055,1468	382161,9472
	765	1366039,2571	382155,2626
	766	1366021,5341	382148,3998
	767	1366018,8601	382145,7508
	768	1366034,9835	382504,3327
	769	1366035,0070	382497,4995
	770	1366055,0098	382492,8927
	771	1366059,2661	382494,4174
	772	1366067,1118	382497,5571
	773	1366067,2070	382498,0640
	774	1366067,4190	382499,7320
	775	1366068,5140	382499,5420
	776	1366082,4436	382499,0202
	777	1366105,6739	382498,1500
	778	1366106,7950	382498,1080
	779	1366107,3133	382498,0677
	780	1366109,0748	382498,8831
	781	1366118,7887	382499,1671
	782	1366129,6498	382498,7029
	783	1366142,6247	382498,6544
	784	1366146,1127	382498,6629
	785	1366158,4858	382500,3060
	786	1366168,0947	382502,3162
	787	1366170,7715	382503,1010
	788	1366181,5794	382506,1387
	789	1366190,1385	382509,8971
	790	1366198,7503	382512,0492
	791	1366208,7237	382515,1203
	792	1366221,6312	382517,4003
	793	1366232,8879	382518,4031
	794	1366247,6767	382520,5024
	795	1366258,5222	382521,0817
	796	1366263,3253	382522,6982
	797	1366273,9059	382525,2772
	798	1366276,3514	382529,4560
	799	1366275,8122	382540,9085
	800	1366268,3587	382547,3202
	801	1366266,0413	382548,7468
	802	1366257,8745	382550,5035
	803	1366250,5442	382548,3967
	804	1366245,4296	382549,0496
	805	1366233,8972	382548,6846
	806	1366215,4929	382547,5464
	807	1366206,9236	382551,8306
	808	1366184,8753	382550,6986

Сведения о характерных точках границ объекта	№ точки	Координаты	
		X	Y
	809	1366172,9387	382549,2362
	810	1366161,2553	382548,8532
	811	1366154,2635	382549,5126
	812	1366137,5054	382545,7852
	813	1366128,9866	382543,1533
	814	1366123,3956	382540,1476
	815	1366118,2345	382536,3134
	816	1366102,9499	382532,4528
	817	1366099,0941	382532,3512
	818	1366088,0729	382529,2883
	819	1366066,0392	382523,1150
	820	1366051,5198	382516,9494
	821	1366044,0164	382509,2187
	822	1366034,9835	382504,3327
	823	1366780,6984	376469,7222
	824	1366862,3920	376547,3890
	825	1366869,5460	376556,3860
	826	1366873,2950	376561,0910
	827	1366880,1680	376569,7120
	828	1366883,9380	376574,4430
	829	1366891,4720	376583,9070
	830	1366997,5120	376700,4810
	831	1367028,0260	376734,9440
	832	1367030,5190	376737,8170
	833	1367042,1910	376759,4900
	834	1367040,6870	376766,2870
	835	1367049,6010	376768,0790
	836	1367049,6740	376767,7900
	837	1367051,0790	376761,4470
	838	1367060,7660	376772,5790
	839	1367083,4122	376798,4675
	840	1367174,7572	376723,3652
	841	1367186,8308	376711,1435
	842	1367173,1392	376692,5326
	843	1367170,2400	376690,1100
	844	1367170,8314	376689,3957
	845	1367142,6389	376651,0740
	846	1367142,8400	376649,9600
	847	1367141,6607	376649,7443
	848	1367120,7163	376621,2749
	849	1366919,8799	376419,3560
	850	1366848,1530	376438,6091
	851	1366782,3828	376468,9452
	852	1366780,6984	376469,7222
	853	1366836,7840	377738,5590

Сведения о характерных точках границ объекта	№ точки	Координаты	
		X	Y
	854	1366843,0290	377741,7350
	855	1366846,7370	377749,2280
	856	1366848,6790	377751,3190
	857	1366851,5330	377759,6160
	858	1366854,2340	377761,5250
	859	1366860,5434	377767,9366
	860	1366857,1638	377771,4860
	861	1366844,3902	377786,0419
	862	1366841,1664	377789,4420
	863	1366863,9513	377809,5017
	864	1366898,1756	377774,7208
	865	1366935,6760	377810,9795
	866	1366957,6973	377787,6643
	867	1366965,9446	377797,2889
	868	1366966,7088	377796,2761
	869	1367006,6621	377834,1772
	870	1367038,0590	377806,8000
	871	1367099,1420	377875,4948
	872	1367118,7314	377850,8114
	873	1367154,6160	377835,6505
	874	1367154,8596	377835,5275
	875	1366932,6439	377558,2207
	876	1366900,2554	377585,2639
	877	1366910,7388	377597,9908
	878	1366863,7256	377660,7054
	879	1366877,3613	377676,0222
	880	1366870,3014	377684,4473
	881	1366865,0443	377690,1399
	882	1366856,8620	377689,2730
	883	1366849,2253	377707,2693
	884	1366843,2630	377721,3200
	885	1366843,2735	377721,3237
	886	1366842,9520	377722,0830
	887	1366838,2334	377734,6873
	888	1366836,7840	377738,5590
	889	1366918,8479	381652,0306
	890	1366925,5283	381651,1935
	891	1366927,5649	381642,1623
	892	1366992,0038	381616,4772
	893	1366983,1693	381609,3354
	894	1366949,9645	381583,2042
	895	1366945,5428	381579,7245
	896	1366941,2633	381576,8997
	897	1366921,4846	381644,1241
	898	1366921,2826	381644,6649

Сведения о характерных точках границ объекта	№ точки	Координаты	
		X	Y
	899	1366918,8479	381652,0306
	900	1367633,0989	377687,6355
	901	1367637,1900	377699,1172
	902	1367638,9588	377711,9108
	903	1367655,6558	377728,6833
	904	1367655,3027	377894,3263
	905	1367658,5252	377922,3787
	906	1367688,5349	377942,8562
	907	1367723,3346	377932,5485
	908	1367755,2506	377934,1074
	909	1367893,4001	377999,5059
	910	1367905,6381	377977,4934
	911	1367950,7133	378004,1505
	912	1367981,9588	378014,3608
	913	1368005,2153	378015,7905
	914	1368014,7490	378014,7021
	915	1367967,2191	377987,8103
	916	1367921,6498	377953,7553
	917	1367858,6555	377891,1646
	918	1367842,1031	377873,8216
	919	1367815,0554	377842,2754
	920	1367777,8023	377805,7502
	921	1367705,6092	377729,4845
	922	1367667,8224	377694,0928
	923	1367648,7565	377673,9403
	924	1367633,0989	377687,6355
	925	1368072,8641	381325,0795
	926	1368085,9829	381324,6182
	927	1368086,0690	381324,6000
	928	1368088,9934	381324,4975
	929	1368090,6056	381333,2033
	930	1368090,5339	381333,5039
	931	1368094,0562	381368,7053
	932	1368097,2735	381384,0130
	933	1368119,0954	381390,0790
	934	1368184,2867	381408,2008
	935	1368267,9358	381423,3534
	936	1368282,7020	381430,2490
	937	1368283,3586	381428,6492
	938	1368283,3586	381428,6492
	939	1368282,7020	381430,2490
	940	1368297,2000	381436,5130
	941	1368297,3419	381435,9950
	942	1368299,3282	381437,0385
	943	1368299,1020	381437,7140

Сведения о характерных точках границ объекта	№ точки	Координаты	
		X	Y
	944	1368311,3440	381443,7730
	945	1368316,8330	381446,4920
	946	1368316,7490	381447,6380
	947	1368320,0780	381448,2370
	948	1368320,1524	381447,9780
	949	1368332,9900	381454,7219
	950	1368351,4306	381472,4719
	951	1368359,3158	381471,8512
	952	1368361,8509	381468,6291
	953	1368376,2023	381488,4349
	954	1368373,4920	381494,1130
	955	1368371,9340	381497,6650
	956	1368374,5347	381503,1109
	957	1368382,0181	381518,7813
	958	1368382,2300	381519,2250
	959	1368404,1230	381528,8580
	960	1368412,4380	381510,7060
	961	1368414,5110	381511,6120
	962	1368421,8036	381498,0406
	963	1368424,7698	381499,1529
	964	1368463,4405	381518,1818
	965	1368462,5190	381519,8900
	966	1368466,2100	381527,3940
	967	1368483,2660	381535,1140
	968	1368483,4780	381534,1900
	969	1368485,9435	381529,2551
	970	1368502,2166	381537,2627
	971	1368506,5662	381539,4030
	972	1368520,7700	381547,9180
	973	1368521,5383	381546,7704
	974	1368557,4970	381564,4649
	975	1368556,0620	381566,4640
	976	1368564,2780	381571,5700
	977	1368570,8990	381576,8590
	978	1368588,8790	381590,5030
	979	1368592,5100	381586,2940
	980	1368603,7850	381596,4630
	981	1368604,0153	381596,2152
	982	1368606,8099	381598,4169
	983	1368606,3635	381607,1526
	984	1368610,6989	381616,2390
	985	1368618,0339	381625,3800
	986	1368626,2818	381639,0354
	987	1368647,0143	381634,5910
	988	1368650,3853	381638,1706

Сведения о характерных точках границ объекта	№ точки	Координаты	
		X	Y
	989	1368648,3740	381640,0370
	990	1368661,9410	381653,1000
	991	1368663,2606	381651,8432
	992	1368677,4658	381666,9278
	993	1368676,1170	381668,2150
	994	1368679,8810	381671,4560
	995	1368687,6950	381677,7904
	996	1368710,0194	381701,4970
	997	1368705,5510	381705,2040
	998	1368722,1000	381724,8520
	999	1368727,5973	381720,1632
	1000	1368759,6551	381754,2059
	1001	1368756,9760	381755,7490
	1002	1368764,3450	381763,4100
	1003	1368762,6770	381765,1330
	1004	1368760,3480	381763,0930
	1005	1368757,6220	381766,1920
	1006	1368760,2640	381768,6300
	1007	1368765,4110	381772,3570
	1008	1368769,2290	381768,4510
	1009	1368771,4789	381766,7617
	1010	1368778,5391	381774,2590
	1011	1368777,3900	381775,1630
	1012	1368782,4937	381778,4584
	1013	1368816,8893	381814,9837
	1014	1368825,0230	381829,1030
	1015	1368826,0340	381828,4240
	1016	1368826,0450	381828,4240
	1017	1368833,2720	381841,3670
	1018	1368848,7609	381870,2557
	1019	1368875,7755	381910,6126
	1020	1368893,7208	381936,5063
	1021	1368913,0006	381937,0342
	1022	1368935,8311	381923,6048
	1023	1368950,1029	381915,2099
	1024	1368953,8427	381913,2511
	1025	1368957,3487	381919,5429
	1026	1368973,6486	381948,7951
	1027	1368999,7213	381995,3951
	1028	1369018,2961	382028,9144
	1029	1369021,4233	382035,3619
	1030	1369024,4375	382042,2553
	1031	1369025,8693	382046,0643
	1032	1369027,6024	382050,8767
	1033	1369029,0977	382055,5590

Сведения о характерных точках границ объекта	№ точки	Координаты	
		X	Y
	1034	1369029,2108	382056,0606
	1035	1369029,7948	382057,7515
	1036	1369030,1244	382059,7558
	1037	1369030,6990	382063,4743
	1038	1369032,4322	382073,3591
	1039	1369034,9942	382090,4532
	1040	1369037,7823	382110,8918
	1041	1369041,7761	382137,9451
	1042	1369044,7149	382158,5324
	1043	1369050,9694	382201,4906
	1044	1369058,7497	382255,2070
	1045	1369061,0998	382271,3767
	1046	1369061,5472	382274,4518
	1047	1369061,7309	382275,7617
	1048	1369061,9864	382277,3272
	1049	1369062,0312	382277,5060
	1050	1369062,1301	382277,8776
	1051	1369062,2572	382278,2492
	1052	1369062,3973	382278,6394
	1053	1369062,5681	382279,0296
	1054	1369062,8883	382279,6428
	1055	1369063,1981	382280,1393
	1056	1369063,2651	382280,2466
	1057	1369063,8491	382281,0456
	1058	1369064,2022	382281,5001
	1059	1369067,1476	382285,0480
	1060	1369074,7961	382294,6913
	1061	1369078,4885	382298,4074
	1062	1369080,7868	382302,0677
	1063	1369086,4383	382324,5874
	1064	1369093,0695	382373,7887
	1065	1369095,8433	382395,0888
	1066	1369095,8549	382395,1780
	1067	1369095,8273	382398,1284
	1068	1369095,7272	382408,8417
	1069	1369095,3895	382414,9872
	1070	1369095,8448	382417,4543
	1071	1369146,6648	382441,0927
	1072	1369170,9168	382449,9790
	1073	1369198,9193	382463,1535
	1074	1369207,8711	382470,6726
	1075	1369215,4403	382480,8566
	1076	1369226,2507	382498,8102
	1077	1369246,2731	382484,3380
	1078	1369254,9292	382466,6749

Сведения о характерных точках границ объекта	№ точки	Координаты	
		X	Y
	1079	1369261,8721	382428,8440
	1080	1369263,4518	382421,8973
	1081	1369264,8620	382422,0710
	1082	1369264,1321	382418,9057
	1083	1369268,3391	382400,4056
	1084	1369272,8323	382369,2522
	1085	1369274,2098	382344,4307
	1086	1369267,3017	382312,4358
	1087	1369260,7392	382279,7747
	1088	1369244,5087	382242,6051
	1089	1369237,2760	382222,0914
	1090	1369221,0882	382194,3381
	1091	1369204,0263	382177,4816
	1092	1369177,8670	382190,6300
	1093	1369178,5770	382198,9883
	1094	1369175,0934	382208,6753
	1095	1369166,1746	382209,6553
	1096	1369158,1443	382207,0311
	1097	1369146,5642	382200,2212
	1098	1369138,0602	382191,7056
	1099	1369133,1773	382183,2851
	1100	1369133,6671	382169,1013
	1101	1369138,2635	382159,4309
	1102	1369143,1049	382151,9902
	1103	1369132,9262	382126,3779
	1104	1369115,8609	382125,6489
	1105	1369106,4450	382102,5987
	1106	1369053,5078	382009,0587
	1107	1368996,3826	381923,0507
	1108	1368975,7982	381872,2429
	1109	1368944,6367	381805,0448
	1110	1368933,1086	381771,8069
	1111	1368929,8585	381742,5663
	1112	1368930,8800	381741,6820
	1113	1368933,8690	381740,1420
	1114	1368930,9200	381734,4000
	1115	1368929,0549	381735,3358
	1116	1368923,3028	381683,5850
	1117	1368917,8481	381677,0430
	1118	1368917,8350	381666,5610
	1119	1368916,5760	381654,6480
	1120	1368904,0199	381660,4582
	1121	1368893,5529	381647,9047
	1122	1368915,1900	381637,3200
	1123	1368914,5400	381605,3200

Сведения о характерных точках границ объекта	№ точки	Координаты	
		X	Y
	1124	1368879,2800	381618,2400
	1125	1368889,0359	381642,4872
	1126	1368855,7984	381602,6241
	1127	1368830,7931	381577,6519
	1128	1368803,7485	381536,9123
	1129	1368730,3734	381478,4030
	1130	1368703,9825	381514,0082
	1131	1368698,7509	381523,6970
	1132	1368666,7972	381517,4420
	1133	1368635,2480	381503,2965
	1134	1368606,3866	381483,9098
	1135	1368590,0260	381462,6369
	1136	1368583,0035	381447,3044
	1137	1368580,2334	381438,5615
	1138	1368583,3063	381427,0053
	1139	1368565,3674	381416,4223
	1140	1368549,3628	381401,1536
	1141	1368555,5708	381388,0198
	1142	1368545,6687	381376,5346
	1143	1368546,8600	381374,2950
	1144	1368542,4997	381372,8590
	1145	1368536,3270	381365,6994
	1146	1368414,6559	381334,9456
	1147	1368355,1231	381314,4381
	1148	1368244,7452	381282,8718
	1149	1368100,5277	381247,7510
	1150	1368094,6860	381270,1599
	1151	1368087,8418	381267,8809
	1152	1368075,3990	381307,4857
	1153	1368074,4637	381313,9774
	1154	1368072,8641	381325,0795
	1155	1368106,2381	378057,5063
	1156	1368138,6413	378078,7325
	1157	1368129,8082	378090,3653
	1158	1368215,1389	378145,8868
	1159	1368265,1214	378195,6886
	1160	1368286,6722	378208,7672
	1161	1368295,3117	378195,9376
	1162	1368304,1505	378186,0776
	1163	1368307,5590	378181,0340
	1164	1368305,5000	378179,5850
	1165	1368297,3130	378173,8360
	1166	1368293,4620	378171,1170
	1167	1368282,0560	378163,0870
	1168	1368273,8730	378157,3200

Сведения о характерных точках границ объекта	№ точки	Координаты	
		X	Y
	1169	1368272,8950	378156,6260
	1170	1368237,0150	378131,3500
	1171	1368224,2950	378122,3820
	1172	1368218,4770	378118,2870
	1173	1368209,5490	378111,9940
	1174	1368137,4250	378060,8650
	1175	1368115,1560	378044,0200
	1176	1368114,9640	378043,8695
	1177	1368106,2381	378057,5063
	1178	1368169,7262	380184,3679
	1179	1368253,3646	380219,8379
	1180	1368319,2126	380269,8410
	1181	1368326,5620	380273,1879
	1182	1368352,6189	380298,7091
	1183	1368384,0325	380326,7658
	1184	1368477,4249	380248,9133
	1185	1368480,9604	380246,6630
	1186	1368440,4523	380222,5748
	1187	1368385,0910	380189,5054
	1188	1368381,5817	380187,2160
	1189	1368387,4405	380178,5574
	1190	1368438,3801	380102,7116
	1191	1368443,4288	380097,7320
	1192	1368426,5494	380094,4619
	1193	1368382,9192	380085,3945
	1194	1368373,7260	380086,1378
	1195	1368373,8767	380081,0839
	1196	1368375,2331	380078,4083
	1197	1368383,6728	380068,0031
	1198	1368425,1789	380015,0672
	1199	1368470,8437	379957,3931
	1200	1368513,2496	379898,4430
	1201	1368521,2400	379886,0800
	1202	1368523,3700	379882,8000
	1203	1368536,3900	379862,6400
	1204	1368536,3936	379862,6462
	1205	1368536,3950	379862,6440
	1206	1368544,6299	379847,4706
	1207	1368551,1857	379832,0115
	1208	1368556,0084	379812,9851
	1209	1368557,3634	379800,1984
	1210	1368567,8066	379794,8278
	1211	1368602,2719	379775,6630
	1212	1368604,9500	379779,4090
	1213	1368607,2710	379782,6580

Сведения о характерных точках границ объекта	№ точки	Координаты	
		X	Y
	1214	1368613,4400	379791,3010
	1215	1368661,6600	379755,2570
	1216	1368656,5860	379747,6210
	1217	1368655,5403	379746,0426
	1218	1368672,0932	379736,8382
	1219	1368672,1060	379736,8610
	1220	1368699,2597	379721,7320
	1221	1368707,3321	379717,2433
	1222	1368721,5949	379710,3647
	1223	1368713,3470	379705,7520
	1224	1368701,1600	379697,9700
	1225	1368689,9030	379689,7070
	1226	1368676,1830	379678,7460
	1227	1368671,1459	379681,2035
	1228	1368661,9850	379685,6730
	1229	1368656,3654	379680,8902
	1230	1368653,5240	379678,4720
	1231	1368648,1660	379673,1250
	1232	1368644,4210	379669,3840
	1233	1368638,2190	379662,5030
	1234	1368635,7010	379659,7070
	1235	1368647,1510	379654,2070
	1236	1368622,8640	379622,5470
	1237	1368620,1630	379618,5280
	1238	1368586,9190	379568,8410
	1239	1368569,3260	379544,4810
	1240	1368544,6150	379505,9950
	1241	1368532,5770	379486,1350
	1242	1368530,1280	379482,8580
	1243	1368527,2340	379478,9890
	1244	1368525,8910	379477,1750
	1245	1368525,3030	379476,3820
	1246	1368523,6570	379474,1920
	1247	1368523,4450	379473,8970
	1248	1368522,7260	379472,9370
	1249	1368520,9600	379470,5640
	1250	1368517,9700	379466,5600
	1251	1368516,3790	379464,4540
	1252	1368512,7870	379459,6360
	1253	1368511,4620	379457,8510
	1254	1368510,4800	379456,5300
	1255	1368507,8560	379453,0330
	1256	1368506,2350	379450,8470
	1257	1368500,9650	379443,7920
	1258	1368500,3190	379442,7880

Сведения о характерных точках границ объекта	№ точки	Координаты	
		X	Y
	1259	1368496,2270	379436,4110
	1260	1368493,8580	379431,3890
	1261	1368492,7490	379427,4620
	1262	1368478,0900	379403,4960
	1263	1368459,6210	379374,4560
	1264	1368459,1610	379373,7410
	1265	1368449,9220	379378,8673
	1266	1368438,7758	379385,8390
	1267	1368433,8447	379389,0883
	1268	1368424,0486	379384,7776
	1269	1368389,6870	379341,9680
	1270	1368382,1515	379329,9278
	1271	1368377,1781	379318,4822
	1272	1368373,8597	379305,9318
	1273	1368374,1272	379298,1046
	1274	1368372,9700	379296,3300
	1275	1368374,2148	379295,5391
	1276	1368374,3147	379292,6181
	1277	1368373,7118	379284,5913
	1278	1368327,2935	379216,0662
	1279	1368296,6386	379169,6572
	1280	1368291,6029	379175,4013
	1281	1368247,6812	379230,5968
	1282	1368381,8201	379424,0897
	1283	1368381,4310	379424,3990
	1284	1368386,0269	379430,1579
	1285	1368419,2111	379478,0255
	1286	1368450,2149	379521,9418
	1287	1368424,3156	379593,5642
	1288	1368425,4147	379595,0999
	1289	1368430,3416	379590,9748
	1290	1368431,8964	379589,6726
	1291	1368442,3258	379584,5562
	1292	1368443,8995	379585,0826
	1293	1368445,8114	379585,7222
	1294	1368450,5056	379587,2901
	1295	1368467,6175	379613,5205
	1296	1368474,1320	379623,9120
	1297	1368476,2674	379627,3157
	1298	1368478,0089	379638,5449
	1299	1368479,8681	379650,5103
	1300	1368476,8433	379654,0144
	1301	1368473,7348	379657,6228
	1302	1368472,1299	379660,2394
	1303	1368470,7987	379662,4173

Сведения о характерных точках границ объекта	№ точки	Координаты	
		X	Y
	1304	1368507,7352	379719,4392
	1305	1368512,0100	379726,5444
	1306	1368473,4362	379749,7634
	1307	1368411,1158	379789,8814
	1308	1368337,5569	379860,5876
	1309	1368306,6426	379892,6526
	1310	1368202,6675	379999,5821
	1311	1368196,9655	380006,7001
	1312	1368206,4673	380013,1301
	1313	1368211,6552	380016,6407
	1314	1368238,3252	380031,7641
	1315	1368253,1173	380040,1519
	1316	1368226,8968	380081,2447
	1317	1368224,7417	380088,3826
	1318	1368169,7262	380184,3679
	1319	1368442,7770	382174,5280
	1320	1368447,3048	382177,1820
	1321	1368450,8712	382179,2724
	1322	1368451,4004	382179,5826
	1323	1368471,6330	382191,4420
	1324	1368473,4867	382188,4022
	1325	1368495,1528	382197,1487
	1326	1368503,0708	382200,3685
	1327	1368519,4920	382210,0860
	1328	1368520,9558	382207,6415
	1329	1368523,6406	382208,7332
	1330	1368521,5760	382212,4660
	1331	1368520,2080	382215,3420
	1332	1368537,2970	382222,1280
	1333	1368538,6400	382222,6640
	1334	1368552,0390	382229,5590
	1335	1368554,5400	382222,6940
	1336	1368554,8159	382221,9393
	1337	1368590,6441	382239,7474
	1338	1368651,9474	382267,4043
	1339	1368878,6072	382376,2986
	1340	1368929,8827	382396,8569
	1341	1368976,1152	382408,1094
	1342	1368980,0959	382410,1204
	1343	1368979,9800	382410,4310
	1344	1369039,4790	382433,3750
	1345	1369040,0110	382431,3570
	1346	1369040,3251	382430,1648
	1347	1369042,2566	382430,9711
	1348	1369042,5080	382430,3380

Сведения о характерных точках границ объекта	№ точки	Координаты	
		X	Y
	1349	1369044,2560	382427,0210
	1350	1369051,4830	382429,9660
	1351	1369067,2932	382438,1751
	1352	1369075,2603	382421,8182
	1353	1369077,7134	382415,7444
	1354	1369049,5419	382402,9715
	1355	1369011,2517	382385,6107
	1356	1368942,3954	382354,3914
	1357	1368796,7672	382290,2533
	1358	1368723,3180	382257,1380
	1359	1368643,5869	382217,9997
	1360	1368627,2131	382209,4165
	1361	1368566,5640	382175,9502
	1362	1368473,9206	382122,5083
	1363	1368469,9059	382131,1825
	1364	1368452,5369	382166,5334
	1365	1368448,3940	382165,3560
	1366	1368442,7770	382174,5280
	1367	1368464,9390	379370,6420
	1368	1368465,6110	379371,8360
	1369	1368467,0020	379373,9670
	1370	1368484,5470	379400,6850
	1371	1368496,8550	379419,0590
	1372	1368508,6410	379436,7000
	1373	1368514,1960	379445,0250
	1374	1368515,2110	379446,5290
	1375	1368515,5210	379446,9740
	1376	1368516,3790	379446,3760
	1377	1368518,6450	379450,1540
	1378	1368519,1820	379451,0300
	1379	1368520,5580	379453,3180
	1380	1368523,6900	379458,5080
	1381	1368525,1100	379460,7820
	1382	1368527,9350	379464,9140
	1383	1368529,5880	379467,3230
	1384	1368530,2780	379468,3310
	1385	1368530,6210	379468,8450
	1386	1368531,9900	379470,8240
	1387	1368532,6830	379471,8490
	1388	1368532,8800	379472,1380
	1389	1368535,6330	379476,1490
	1390	1368552,3500	379500,5640
	1391	1368576,3150	379537,1950
	1392	1368623,1080	379606,7820
	1393	1368631,2080	379617,0320

Сведения о характерных точках границ объекта	№ точки	Координаты	
		X	Y
	1394	1368639,2380	379627,1930
	1395	1368658,2470	379648,8810
	1396	1368664,7660	379645,7460
	1397	1368667,5400	379648,8230
	1398	1368674,0370	379655,1590
	1399	1368676,5440	379657,3130
	1400	1368678,1360	379658,6820
	1401	1368678,2412	379658,7720
	1402	1368692,3560	379670,8440
	1403	1368685,7243	379674,0893
	1404	1368682,6760	379675,5810
	1405	1368693,8600	379684,5380
	1406	1368704,8390	379692,6080
	1407	1368716,6830	379700,1710
	1408	1368732,9990	379709,2890
	1409	1368748,7820	379717,2640
	1410	1368766,5060	379724,3530
	1411	1368780,0580	379729,3750
	1412	1368787,4930	379731,6630
	1413	1368803,0790	379735,7730
	1414	1368820,8440	379739,6130
	1415	1368832,6000	379741,4490
	1416	1368852,2150	379743,4270
	1417	1368871,8780	379744,5590
	1418	1368894,3030	379743,9020
	1419	1368914,9040	379741,5370
	1420	1368935,0780	379737,7630
	1421	1368953,5470	379733,1160
	1422	1368975,7930	379725,5830
	1423	1368999,1240	379716,2970
	1424	1369000,9890	379715,5670
	1425	1369015,2460	379709,8180
	1426	1369017,5310	379708,8510
	1427	1369023,0500	379706,4930
	1428	1369024,4550	379705,8940
	1429	1369046,8700	379696,3390
	1430	1369083,5960	379680,5740
	1431	1369126,6370	379662,2620
	1432	1369131,5900	379660,1530
	1433	1369166,1630	379645,4360
	1434	1369169,1630	379644,1620
	1435	1369241,9440	379613,2030
	1436	1369283,0610	379595,6750
	1437	1369311,5530	379581,7760
	1438	1369327,7300	379572,1950

Сведения о характерных точках границ объекта	№ точки	Координаты	
		X	Y
	1439	1369334,9500	379568,2020
	1440	1369338,4460	379566,2750
	1441	1369382,0750	379542,1880
	1442	1369412,8010	379524,8760
	1443	1369459,5500	379498,5780
	1444	1369495,2720	379478,4740
	1445	1369507,1420	379472,3930
	1446	1369511,2050	379470,3090
	1447	1369534,0100	379459,4760
	1448	1369549,4420	379453,4790
	1449	1369551,3760	379452,8360
	1450	1369561,3520	379449,4970
	1451	1369567,7760	379447,3430
	1452	1369574,2620	379445,1750
	1453	1369575,6120	379429,8230
	1454	1369575,6820	379428,9690
	1455	1369575,9990	379425,4140
	1456	1369576,5290	379419,2560
	1457	1369575,0650	379418,9310
	1458	1369572,4410	379418,3580
	1459	1369571,1340	379418,0630
	1460	1369566,5790	379417,0590
	1461	1369552,5230	379413,9600
	1462	1369554,0851	379410,6566
	1463	1369551,9425	379409,9055
	1464	1369537,4367	379401,8787
	1465	1369522,2198	379393,4153
	1466	1369516,4929	379390,7397
	1467	1369509,7110	379389,1046
	1468	1369504,2855	379388,3614
	1469	1369498,5585	379388,5100
	1470	1369492,2288	379388,9559
	1471	1369474,3634	379391,5097
	1472	1369472,0300	379390,6500
	1473	1369471,5647	379391,9097
	1474	1369440,2342	379396,3882
	1475	1369311,5288	379417,7930
	1476	1369285,6068	379429,0899
	1477	1369280,7841	379431,1710
	1478	1369277,0164	379432,0628
	1479	1369269,7824	379432,9547
	1480	1369227,8853	379435,1844
	1481	1369217,7878	379435,6303
	1482	1369207,6903	379437,2654
	1483	1369200,4563	379438,9005

Сведения о характерных точках границ объекта	№ точки	Координаты	
		X	Y
	1484	1369076,2721	379486,0207
	1485	1369015,6118	379508,8377
	1486	1368986,0114	379524,9843
	1487	1368958,5070	379545,4300
	1488	1368937,4460	379554,7630
	1489	1368928,8149	379559,5592
	1490	1368903,8300	379573,4430
	1491	1368903,0823	379571,9223
	1492	1368899,0367	379563,6941
	1493	1368887,0650	379539,3454
	1494	1368886,8955	379539,0007
	1495	1368884,6600	379534,4540
	1496	1368862,6620	379544,0350
	1497	1368840,0100	379500,6910
	1498	1368855,2560	379493,2890
	1499	1368847,8570	379473,0350
	1500	1368851,9600	379468,7980
	1501	1368833,3370	379431,2140
	1502	1368814,1170	379411,3980
	1503	1368815,4141	379409,6884
	1504	1368807,0533	379401,8646
	1505	1368767,1026	379416,8913
	1506	1368760,0071	379419,3421
	1507	1368759,0840	379401,0403
	1508	1368758,9710	379399,0150
	1509	1368758,6319	379397,1662
	1510	1368740,9989	379305,7499
	1511	1368733,6142	379292,8178
	1512	1368730,2986	379280,3317
	1513	1368707,2401	379192,9288
	1514	1368683,9556	379105,3772
	1515	1368679,7390	379089,5905
	1516	1368676,0810	379070,9289
	1517	1368676,8346	379053,2402
	1518	1368678,3417	379041,9432
	1519	1368684,2193	379003,7416
	1520	1368664,1750	379007,7550
	1521	1368650,6112	379012,3630
	1522	1368628,6077	379021,2816
	1523	1368612,3312	379030,7949
	1524	1368602,0809	379038,2252
	1525	1368574,7293	379067,4357
	1526	1368568,4560	379076,4101
	1527	1368562,7291	379085,3288
	1528	1368559,7149	379095,4366

Сведения о характерных точках границ объекта	№ точки	Координаты	
		X	Y
	1529	1368555,7965	379108,8146
	1530	1368553,9880	379128,4357
	1531	1368553,9880	379147,4622
	1532	1368566,3461	379228,3247
	1533	1368575,9915	379289,2689
	1534	1368567,6358	379295,3767
	1535	1368566,9158	379292,0325
	1536	1368566,7682	379292,1236
	1537	1368567,6774	379296,3251
	1538	1368564,8421	379306,9876
	1539	1368524,1096	379332,4648
	1540	1368523,9740	379333,4380
	1541	1368523,8030	379333,5430
	1542	1368524,8030	379335,0620
	1543	1368524,7660	379335,5070
	1544	1368514,5760	379342,2080
	1545	1368512,9700	379339,8720
	1546	1368470,2760	379367,1530
	1547	1368465,3630	379370,4080
	1548	1368464,9390	379370,6420
	1549	1368549,1380	415370,4973
	1550	1368553,0985	415372,5267
	1551	1368568,6922	415340,9733
	1552	1368573,8696	415330,4885
	1553	1368579,3152	415332,8602
	1554	1368593,2715	415303,7928
	1555	1368604,4075	415281,4147
	1556	1368610,7126	415263,7253
	1557	1368585,1289	415252,2515
	1558	1368579,5846	415290,6762
	1559	1368576,1613	415296,2161
	1560	1368561,6280	415319,7139
	1561	1368552,1883	415334,9860
	1562	1368549,1380	415370,4973
	1563	1368597,2248	415209,7738
	1564	1368632,9541	415223,0193
	1565	1368645,5408	415197,2621
	1566	1368616,2700	415186,8835
	1567	1368602,2585	415201,5473
	1568	1368597,2248	415209,7738
	1569	1368651,4102	415181,0735
	1570	1368652,6496	415196,2372
	1571	1368708,1092	415214,2676
	1572	1368767,6342	415230,0391
	1573	1368838,3326	415257,9812

Сведения о характерных точках границ объекта	№ точки	Координаты	
		X	Y
	1574	1368914,1670	415283,4591
	1575	1368931,7313	415289,3903
	1576	1368995,8378	415365,6213
	1577	1369013,5229	415382,8279
	1578	1369057,2623	415424,6071
	1579	1369083,7957	415454,3954
	1580	1369086,9312	415448,8435
	1581	1369085,6600	415447,4100
	1582	1369088,8100	415442,9400
	1583	1369091,6900	415436,1300
	1584	1369112,4500	415396,4600
	1585	1369134,8400	415355,9400
	1586	1369136,9400	415352,1300
	1587	1369139,7200	415340,9700
	1588	1369144,6700	415328,5700
	1589	1369151,5500	415290,6000
	1590	1369168,7000	415122,3800
	1591	1369169,7200	415111,7500
	1592	1369171,5000	415099,2200
	1593	1369170,3200	415098,8100
	1594	1369172,6500	415081,8400
	1595	1369172,7800	415081,8900
	1596	1369175,4400	415058,8800
	1597	1369178,0600	415040,1400
	1598	1369183,2600	415020,3100
	1599	1369188,8100	415001,7500
	1600	1369197,6000	414983,5000
	1601	1369203,5900	414975,9400
	1602	1369206,9100	414970,3800
	1603	1369219,0600	414954,5000
	1604	1369223,6500	414949,8500
	1605	1369224,3300	414949,1700
	1606	1369229,7300	414943,6900
	1607	1369236,4600	414937,8700
	1608	1369232,0200	414907,3900
	1609	1369230,3800	414907,6400
	1610	1369225,3900	414907,9700
	1611	1369209,4700	414909,0600
	1612	1369184,9100	414906,7600
	1613	1369155,4975	414904,0364
	1614	1369116,0309	414907,2801
	1615	1369079,0247	414918,8646
	1616	1369059,7002	414914,7437
	1617	1369028,1197	414909,1623
	1618	1368980,9195	414911,0131

Сведения о характерных точках границ объекта	№ точки	Координаты	
		X	Y
	1619	1368953,6613	414918,9105
	1620	1368923,0870	414932,5073
	1621	1368895,3924	414926,3451
	1622	1368867,2659	414924,8714
	1623	1368839,0746	414931,5348
	1624	1368778,0100	414932,6900
	1625	1368761,6000	414933,4800
	1626	1368759,4091	414934,1379
	1627	1368756,9572	414934,2180
	1628	1368746,7219	414936,5211
	1629	1368746,7000	414936,5200
	1630	1368746,6763	414936,5313
	1631	1368743,7218	414937,1961
	1632	1368730,1183	414948,4742
	1633	1368719,2450	414973,2283
	1634	1368665,3307	415132,1814
	1635	1368651,4102	415181,0735
	1636	1368778,8148	415935,5000
	1637	1368782,4761	415942,9420
	1638	1368820,6828	415973,1528
	1639	1368937,4327	416042,9046
	1640	1368963,1533	416021,2155
	1641	1368982,4760	415986,8164
	1642	1369012,2092	415975,0462
	1643	1369040,8415	415955,1983
	1644	1369060,6273	415949,7755
	1645	1369082,8931	415932,3968
	1646	1369086,5700	415935,5000
	1647	1369102,1300	415933,4400
	1648	1369107,8800	415920,7600
	1649	1369105,0300	415919,5000
	1650	1369101,9265	415917,5409
	1651	1369127,0687	415897,9171
	1652	1369141,0500	415907,5000
	1653	1369150,4200	415896,9200
	1654	1369142,9000	415890,9900
	1655	1369158,4202	415878,5802
	1656	1369172,1900	415867,5700
	1657	1369168,8142	415865,3341
	1658	1369221,0906	415824,5317
	1659	1369221,6600	415824,9000
	1660	1369225,5900	415826,5900
	1661	1369236,8800	415817,5000
	1662	1369265,8800	415793,8800
	1663	1369262,8884	415791,9079

Сведения о характерных точках границ объекта	№ точки	Координаты	
		X	Y
	1664	1369268,2830	415787,6974
	1665	1369270,7900	415789,3400
	1666	1369289,4600	415771,9700
	1667	1369288,9020	415771,6040
	1668	1369327,6716	415741,3438
	1669	1369332,4281	415737,0817
	1670	1369346,1916	415726,5739
	1671	1369402,8510	415674,9163
	1672	1369420,4400	415654,3800
	1673	1369438,2000	415635,1300
	1674	1369440,9600	415631,1500
	1675	1369450,7236	415619,7653
	1676	1369464,8100	415603,3400
	1677	1369473,8213	415592,8324
	1678	1369479,4100	415596,9700
	1679	1369492,4376	415578,1434
	1680	1369492,8400	415578,4500
	1681	1369506,4100	415560,4200
	1682	1369486,8700	415545,4700
	1683	1369497,6756	415534,4296
	1684	1369541,9819	415542,1583
	1685	1369552,4025	415530,7040
	1686	1369612,8280	415459,0152
	1687	1369638,4200	415431,5900
	1688	1369654,9700	415414,0600
	1689	1369711,6126	415352,0397
	1690	1369745,8621	415308,9954
	1691	1369808,3220	415226,0332
	1692	1369834,5177	415187,5073
	1693	1369834,8969	415160,8812
	1694	1369839,4800	415163,3000
	1695	1369840,9900	415161,5600
	1696	1369845,1000	415156,8400
	1697	1369853,8300	415146,8200
	1698	1369850,2600	415144,6000
	1699	1369864,3600	415120,2400
	1700	1369849,5989	415109,9468
	1701	1369895,1576	415057,6711
	1702	1369906,0600	415062,5400
	1703	1369909,6600	415063,5400
	1704	1369916,4600	415045,5400
	1705	1369908,5760	415042,2743
	1706	1369916,9136	415032,7076
	1707	1369934,9600	415047,9000
	1708	1369941,6239	415039,7094

Сведения о характерных точках границ объекта	№ точки	Координаты	
		X	Y
	1709	1369956,2889	415046,9748
	1710	1369963,4052	415038,9557
	1711	1369978,7510	415013,2301
	1712	1370038,4349	414911,6767
	1713	1370050,9717	414890,0315
	1714	1370060,3464	414865,4382
	1715	1370098,2800	414783,3000
	1716	1370122,9874	414760,1121
	1717	1370134,3612	414738,4824
	1718	1370141,7400	414741,7200
	1719	1370185,5600	414645,4500
	1720	1370193,7300	414626,9000
	1721	1370200,9100	414608,3700
	1722	1370210,1004	414580,1884
	1723	1370227,2277	414537,3900
	1724	1370240,4641	414540,4883
	1725	1370274,1902	414459,6165
	1726	1370262,1886	414455,6206
	1727	1370273,5476	414420,8279
	1728	1370274,0145	414389,5368
	1729	1370294,9226	414379,8486
	1730	1370277,5238	414328,2907
	1731	1370273,8467	414318,9228
	1732	1370286,9463	414310,7212
	1733	1370315,6584	414289,6226
	1734	1370312,2388	414283,4647
	1735	1370381,7670	414238,3947
	1736	1370367,2206	414210,5437
	1737	1370363,4683	414206,2129
	1738	1370340,5677	414165,2600
	1739	1370341,3786	414151,8368
	1740	1370333,8890	414137,0684
	1741	1370251,9388	414180,7317
	1742	1370204,3997	414205,0608
	1743	1370197,6915	414189,0827
	1744	1370149,8971	414194,7055
	1745	1370122,6500	414205,7100
	1746	1370105,8800	414211,6200
	1747	1370084,7200	414223,1300
	1748	1370067,0900	414233,2000
	1749	1370049,3900	414243,5900
	1750	1370045,1559	414246,3494
	1751	1370039,0821	414233,8923
	1752	1369992,7400	414247,4500
	1753	1369970,2500	414259,0000

Сведения о характерных точках границ объекта	№ точки	Координаты	
		X	Y
	1754	1369919,4800	414278,7100
	1755	1369906,7800	414285,7200
	1756	1369895,7400	414281,3100
	1757	1369871,0500	414337,3100
	1758	1369861,8900	414354,3400
	1759	1369853,1700	414361,1200
	1760	1369840,7300	414344,1900
	1761	1369812,8800	414365,4100
	1762	1369825,6284	414382,7491
	1763	1369810,1122	414394,9053
	1764	1369790,8335	414408,5659
	1765	1369803,0324	414413,8581
	1766	1369811,9247	414424,2111
	1767	1369821,5869	414426,2716
	1768	1369840,4369	414418,8876
	1769	1369861,3203	414405,1462
	1770	1369865,7379	414412,2386
	1771	1369867,4000	414421,8400
	1772	1369853,4400	414437,1000
	1773	1369836,2200	414446,6800
	1774	1369817,5640	414456,7319
	1775	1369806,5000	414437,2500
	1776	1369790,0300	414446,9000
	1777	1369779,8582	414451,1999
	1778	1369760,2860	414463,6833
	1779	1369742,1000	414477,3600
	1780	1369720,0300	414488,4500
	1781	1369704,6900	414496,1700
	1782	1369674,1459	414512,9043
	1783	1369666,0076	414502,5192
	1784	1369668,8205	414487,2307
	1785	1369691,0818	414467,7609
	1786	1369684,4847	414456,8877
	1787	1369455,9477	414590,2902
	1788	1369391,5164	414616,3912
	1789	1369369,7368	414623,0892
	1790	1369247,1879	414650,5740
	1791	1369115,3369	414670,9823
	1792	1369100,3539	414671,9143
	1793	1369069,3827	414608,9203
	1794	1369049,9000	414616,1500
	1795	1369023,8100	414634,4200
	1796	1368947,1900	414614,2000
	1797	1368937,1804	414655,4072
	1798	1368909,8981	414647,0988

Сведения о характерных точках границ объекта	№ точки	Координаты	
		X	Y
	1799	1368904,7462	414645,7957
	1800	1368889,7963	414642,0146
	1801	1368882,3400	414684,0500
	1802	1368877,3600	414716,4700
	1803	1368873,2600	414746,4500
	1804	1368867,9100	414775,2100
	1805	1368864,7900	414797,7300
	1806	1368861,6300	414818,6600
	1807	1368857,7924	414844,4825
	1808	1368907,2443	414852,6438
	1809	1368918,7600	414835,8100
	1810	1368938,2600	414836,6200
	1811	1368960,4100	414839,1300
	1812	1368998,6600	414839,2400
	1813	1369050,5407	414842,6803
	1814	1369085,9741	414844,3541
	1815	1369120,4205	414837,9977
	1816	1369124,6010	414834,0906
	1817	1369216,5742	414819,5849
	1818	1369218,6746	414819,2689
	1819	1369218,8100	414819,4800
	1820	1369229,8700	414818,9600
	1821	1369239,0300	414817,8400
	1822	1369238,7005	414816,2566
	1823	1369239,2705	414816,1708
	1824	1369240,1700	414817,7200
	1825	1369258,7800	414814,5800
	1826	1369258,7501	414814,4299
	1827	1369261,1184	414812,8844
	1828	1369270,1302	414811,5289
	1829	1369355,6105	414792,1934
	1830	1369413,8868	414774,7421
	1831	1369566,5830	414704,1570
	1832	1369570,2669	414710,5097
	1833	1369587,9684	414700,8500
	1834	1369591,2821	414706,4339
	1835	1369608,3478	414698,4633
	1836	1369643,9270	414677,6253
	1837	1369644,7400	414679,1100
	1838	1369662,4100	414669,9300
	1839	1369661,0986	414667,5682
	1840	1369678,2534	414657,5211
	1841	1369709,2550	414631,3421
	1842	1369721,6679	414623,0592
	1843	1369779,1669	414667,0440

Сведения о характерных точках границ объекта	№ точки	Координаты	
		X	Y
	1844	1369799,6943	414702,1564
	1845	1369809,0300	414693,9200
	1846	1369818,0300	414698,2700
	1847	1369819,0100	414698,7300
	1848	1369863,2200	414719,6800
	1849	1369859,5800	414727,6700
	1850	1369849,9900	414722,9000
	1851	1369838,7000	414745,2100
	1852	1369846,6300	414749,3100
	1853	1369849,1600	414750,5500
	1854	1369845,4400	414758,7000
	1855	1369843,7700	414762,3900
	1856	1369829,7900	414793,0700
	1857	1369819,7400	414794,4100
	1858	1369814,2500	414791,1600
	1859	1369812,9000	414790,4300
	1860	1369811,9900	414790,0700
	1861	1369807,8900	414789,9000
	1862	1369805,8300	414790,6800
	1863	1369802,2800	414792,4300
	1864	1369801,2300	414793,1000
	1865	1369799,6400	414794,2400
	1866	1369796,4500	414796,1800
	1867	1369777,5400	414789,0800
	1868	1369757,4800	414781,5500
	1869	1369750,0534	414778,7606
	1870	1369693,7491	414824,7383
	1871	1369677,6000	414853,8700
	1872	1369675,2700	414857,2700
	1873	1369697,4500	414870,8700
	1874	1369680,1300	414896,0100
	1875	1369679,3100	414895,7500
	1876	1369665,5300	414916,3200
	1877	1369665,5588	414925,3014
	1878	1369652,2051	414943,9972
	1879	1369651,8000	414943,7200
	1880	1369645,5163	414953,3617
	1881	1369635,9943	414966,6928
	1882	1369634,1682	414967,1621
	1883	1369604,0788	415014,2172
	1884	1369601,6828	415012,5274
	1885	1369586,5465	415034,7778
	1886	1369584,5200	415033,3200
	1887	1369580,3000	415030,3000
	1888	1369570,0700	415046,9100

Сведения о характерных точках границ объекта	№ точки	Координаты	
		X	Y
	1889	1369547,8500	415082,1800
	1890	1369533,7115	415103,7071
	1891	1369527,2700	415099,4600
	1892	1369523,9700	415098,4700
	1893	1369523,3277	415099,4624
	1894	1369516,7429	415100,6097
	1895	1369513,7357	415102,6142
	1896	1369510,5000	415108,0100
	1897	1369508,1882	415106,3119
	1898	1369507,2438	415106,9414
	1899	1369463,0492	415168,5691
	1900	1369458,0100	415165,1500
	1901	1369456,9900	415166,3400
	1902	1369448,3000	415189,0300
	1903	1369433,8000	415208,8300
	1904	1369435,1000	415209,6600
	1905	1369426,2992	415220,8802
	1906	1369420,0400	415228,8600
	1907	1369417,6900	415227,2600
	1908	1369392,7800	415261,1900
	1909	1369388,9009	415267,3331
	1910	1369384,7100	415273,9700
	1911	1369378,9700	415270,2200
	1912	1369377,3300	415272,6200
	1913	1369357,7600	415259,7200
	1914	1369343,9700	415276,1200
	1915	1369354,7300	415286,2500
	1916	1369354,7800	415286,2500
	1917	1369342,6900	415308,2500
	1918	1369343,7859	415308,9453
	1919	1369344,1400	415309,1700
	1920	1369341,6200	415312,9400
	1921	1369341,2000	415313,7100
	1922	1369338,4756	415318,7105
	1923	1369329,1500	415335,8300
	1924	1369323,6300	415345,9700
	1925	1369322,0250	415348,9149
	1926	1369313,7600	415364,0800
	1927	1369298,9500	415354,9800
	1928	1369295,8400	415354,1800
	1929	1369289,2447	415364,6060
	1930	1369289,1046	415364,8592
	1931	1369285,9400	415369,8300
	1932	1369279,7500	415365,7000
	1933	1369265,8200	415357,1400

Сведения о характерных точках границ объекта	№ точки	Координаты	
		X	Y
	1934	1369253,6659	415375,9158
	1935	1369252,9900	415376,9600
	1936	1369251,2700	415379,3100
	1937	1369251,2154	415379,2675
	1938	1369250,2071	415380,6466
	1939	1369249,5098	415380,1970
	1940	1369241,9800	415374,8000
	1941	1369241,7334	415375,1827
	1942	1369224,9122	415364,3364
	1943	1369225,6889	415363,1593
	1944	1369214,7200	415355,9900
	1945	1369213,8800	415355,4800
	1946	1369209,2400	415351,9200
	1947	1369202,9570	415347,3163
	1948	1369196,1515	415342,8931
	1949	1369188,6306	415343,0099
	1950	1369185,5489	415347,2501
	1951	1369185,6600	415347,3300
	1952	1369162,3600	415381,4900
	1953	1369157,6200	415389,0900
	1954	1369130,1500	415429,6500
	1955	1369125,5900	415434,6900
	1956	1369110,9400	415455,7500
	1957	1369109,0400	415458,9400
	1958	1369103,1277	415460,6583
	1959	1369098,5800	415461,9800
	1960	1369092,2700	415472,5200
	1961	1369093,8704	415473,5236
	1962	1369066,1035	415527,6342
	1963	1369036,1020	415573,7520
	1964	1368989,3241	415649,3908
	1965	1368885,2543	415809,5193
	1966	1368827,6151	415907,0574
	1967	1368787,6760	415923,4082
	1968	1368778,8148	415935,5000
	1969	1368794,8314	380085,2817
	1970	1368813,6003	380109,1765
	1971	1368863,0050	380063,0891
	1972	1368876,5452	380062,9211
	1973	1368887,6558	380064,2947
	1974	1368905,8119	380035,4021
	1975	1368931,0393	380018,7430
	1976	1368960,6583	379990,9380
	1977	1368971,8706	379977,8489
	1978	1369000,9449	379952,5243

Сведения о характерных точках границ объекта	№ точки	Координаты	
		X	Y
	1979	1369031,1546	379922,3447
	1980	1369053,0897	379903,3656
	1981	1369090,6945	379865,5588
	1982	1369111,5816	379845,5370
	1983	1369140,3275	379823,6871
	1984	1369146,0167	379812,6277
	1985	1369179,0222	379785,6630
	1986	1369221,7596	379756,2685
	1987	1369255,7959	379719,5557
	1988	1369294,1481	379686,5750
	1989	1369335,3713	379660,4053
	1990	1369391,3106	379627,6200
	1991	1369433,0625	379606,5299
	1992	1369479,3047	379601,4275
	1993	1369529,7780	379583,6874
	1994	1369572,8769	379564,2271
	1995	1369602,3797	379544,9672
	1996	1369634,7404	379542,8509
	1997	1369675,5766	379541,0694
	1998	1369684,8136	379538,9030
	1999	1369696,5859	379536,4668
	2000	1369722,1641	379536,8020
	2001	1369895,9045	379553,2246
	2002	1369905,6314	379562,1501
	2003	1369972,3456	379572,0093
	2004	1369995,3853	379578,2381
	2005	1370016,8081	379580,3014
	2006	1370047,7558	379587,7972
	2007	1370063,2950	379598,8318
	2008	1370079,4125	379608,9255
	2009	1370094,9995	379608,9177
	2010	1370117,3053	379607,0449
	2011	1370136,0931	379610,3533
	2012	1370147,9792	379617,5283
	2013	1370161,4282	379618,8211
	2014	1370178,5755	379623,4853
	2015	1370215,1993	379640,0577
	2016	1370430,9017	379749,7055
	2017	1370520,6921	379800,0070
	2018	1370576,9673	379837,8464
	2019	1370668,8922	379912,3380
	2020	1370707,5396	379966,1334
	2021	1370712,4405	379985,7169
	2022	1370713,7190	379988,4043
	2023	1370712,6970	379988,9260

Сведения о характерных точках границ объекта	№ точки	Координаты	
		X	Y
	2024	1370723,0120	380008,1660
	2025	1370723,0983	380008,1195
	2026	1370767,6986	380101,8692
	2027	1370792,3947	380201,9597
	2028	1370801,5338	380264,5482
	2029	1370796,8895	380305,7778
	2030	1370787,2549	380343,9112
	2031	1370784,8801	380368,0508
	2032	1370795,4920	380399,4352
	2033	1370797,7341	380435,1980
	2034	1370803,3275	380483,6936
	2035	1370797,8524	380511,2799
	2036	1370793,3256	380558,5503
	2037	1370786,4042	380607,3679
	2038	1370795,9422	380626,2726
	2039	1370795,6463	380650,9193
	2040	1370796,5737	380665,4780
	2041	1370798,5446	380665,4544
	2042	1370780,8362	380762,0818
	2043	1370772,8998	380875,7212
	2044	1370770,2830	380913,1900
	2045	1370762,1540	380912,3140
	2046	1370759,8330	380932,2800
	2047	1370768,8120	380933,1780
	2048	1370764,2625	380998,1089
	2049	1370772,9911	381012,8053
	2050	1370779,8162	381089,9732
	2051	1370773,4506	381090,9368
	2052	1370752,6959	381204,9490
	2053	1370778,7197	381208,1604
	2054	1370776,5691	381226,0425
	2055	1370771,1630	381225,5460
	2056	1370769,5930	381251,5560
	2057	1370765,2790	381251,2750
	2058	1370764,8010	381263,3460
	2059	1370764,5560	381263,3570
	2060	1370764,3520	381267,1640
	2061	1370764,5380	381267,1930
	2062	1370764,4690	381272,3980
	2063	1370764,8040	381272,3980
	2064	1370764,8480	381276,6570
	2065	1370768,1605	381276,6250
	2066	1370761,4053	381316,2735
	2067	1370801,3398	381329,4272
	2068	1370804,7290	381303,5429

Сведения о характерных точках границ объекта	№ точки	Координаты	
		X	Y
	2069	1370821,0727	381305,9708
	2070	1370827,1607	381255,3138
	2071	1370828,0370	381255,3710
	2072	1370831,1030	381231,0510
	2073	1370830,0879	381230,9578
	2074	1370830,1119	381230,7580
	2075	1370832,5490	381214,8029
	2076	1370835,6383	381215,1841
	2077	1370863,5109	381220,4547
	2078	1370873,6918	381222,1129
	2079	1370872,6690	381195,7260
	2080	1370878,6040	381195,2810
	2081	1370877,6620	381132,2090
	2082	1370877,4510	381117,8310
	2083	1370877,3520	381111,0930
	2084	1370876,8340	381076,7140
	2085	1370876,5020	381054,6940
	2086	1370877,1910	381044,0720
	2087	1370876,4360	381014,2220
	2088	1370876,3850	381009,9990
	2089	1370876,3700	381007,3350
	2090	1370876,3960	380999,9980
	2091	1370875,4910	380943,2040
	2092	1370875,3150	380930,5640
	2093	1370875,1440	380918,3550
	2094	1370875,0670	380912,8250
	2095	1370874,9280	380903,7440
	2096	1370874,8660	380898,8640
	2097	1370874,8080	380898,5250
	2098	1370873,1030	380888,4800
	2099	1370865,8070	380845,6220
	2100	1370864,8250	380840,7490
	2101	1370862,8360	380830,8060
	2102	1370861,7960	380825,5790
	2103	1370863,3210	380825,3530
	2104	1370862,3760	380812,6770
	2105	1370860,9340	380798,8290
	2106	1370866,4200	380797,9230
	2107	1370866,3620	380760,1350
	2108	1370866,3510	380750,1270
	2109	1370866,1900	380642,4110
	2110	1370866,1790	380632,4100
	2111	1370866,1320	380599,3310
	2112	1370865,8730	380589,2460
	2113	1370855,8570	380391,1200

Сведения о характерных точках границ объекта	№ точки	Координаты	
		X	Y
	2114	1370844,9070	380269,4760
	2115	1370841,6080	380250,6200
	2116	1370837,0010	380224,3220
	2117	1370790,2300	380085,8120
	2118	1370774,5640	380051,0090
	2119	1370773,1300	380047,8960
	2120	1370759,1690	380017,6010
	2121	1370755,6650	380009,9800
	2122	1370758,1180	380008,4470
	2123	1370762,0410	380005,9830
	2124	1370749,4600	379984,5500
	2125	1370730,0710	379951,5390
	2126	1370706,6930	379921,0730
	2127	1370662,7250	379867,8960
	2128	1370633,5760	379836,4510
	2129	1370590,9990	379802,2140
	2130	1370548,7720	379768,2360
	2131	1370530,4850	379753,5270
	2132	1370453,1240	379700,9270
	2133	1370450,8390	379699,3610
	2134	1370447,3050	379696,9590
	2135	1370314,4240	379625,1310
	2136	1370276,9450	379604,8770
	2137	1370139,7930	379534,9690
	2138	1370066,4570	379508,5940
	2139	1370058,3910	379505,6880
	2140	1370051,9300	379504,4250
	2141	1370041,4690	379502,3850
	2142	1370039,6730	379502,0310
	2143	1370033,6760	379500,8590
	2144	1370028,5120	379499,2350
	2145	1369998,8880	379496,4030
	2146	1369985,2920	379494,1510
	2147	1369936,4440	379486,5220
	2148	1369933,3990	379486,3829
	2149	1369932,1300	379486,3250
	2150	1369932,1611	379486,2124
	2151	1369932,7610	379484,0370
	2152	1369934,0280	379484,2010
	2153	1369934,8970	379484,3070
	2154	1369935,2510	379481,4450
	2155	1369932,7940	379481,0290
	2156	1369933,2428	379477,9162
	2157	1369933,2400	379477,9200
	2158	1369854,4428	379465,2126

Сведения о характерных точках границ объекта	№ точки	Координаты	
		X	Y
	2159	1369791,8640	379455,1250
	2160	1369791,8460	379456,6290
	2161	1369786,1550	379455,5410
	2162	1369786,8776	379454,2496
	2163	1369720,5200	379444,0600
	2164	1369719,6700	379443,9800
	2165	1369715,2331	379443,5224
	2166	1369709,4910	379442,9380
	2167	1369690,8580	379441,0210
	2168	1369689,9890	379442,0540
	2169	1369688,7000	379441,8970
	2170	1369684,7400	379441,3900
	2171	1369681,8500	379441,2000
	2172	1369656,9300	379439,8600
	2173	1369640,4713	379440,8108
	2174	1369630,1000	379441,4120
	2175	1369624,4181	379442,0932
	2176	1369623,2800	379442,2300
	2177	1369594,5400	379447,3600
	2178	1369593,5475	379447,5367
	2179	1369591,1720	379447,9640
	2180	1369588,7091	379448,3950
	2181	1369587,2100	379448,6600
	2182	1369584,6400	379449,1200
	2183	1369583,4926	379449,3206
	2184	1369582,8070	379449,4420
	2185	1369575,7150	379451,7630
	2186	1369567,1463	379454,5488
	2187	1369566,5900	379454,7300
	2188	1369566,3198	379454,8180
	2189	1369560,1730	379456,8260
	2190	1369556,1140	379458,1400
	2191	1369551,6610	379459,5960
	2192	1369536,5210	379465,4800
	2193	1369529,0567	379469,0267
	2194	1369514,1300	379476,1200
	2195	1369511,6200	379477,4000
	2196	1369504,0006	379481,3015
	2197	1369498,3460	379484,2010
	2198	1369462,7400	379504,2430
	2199	1369453,8031	379509,2683
	2200	1369445,9800	379513,6700
	2201	1369421,7660	379527,2874
	2202	1369415,9940	379530,5340
	2203	1369412,5279	379532,4867

Сведения о характерных точках границ объекта	№ точки	Координаты	
		X	Y
	2204	1369385,2300	379547,8700
	2205	1369341,6600	379571,9300
	2206	1369338,1500	379573,8600
	2207	1369334,3288	379575,9717
	2208	1369330,9270	379577,8560
	2209	1369323,9460	379581,9804
	2210	1369314,4100	379587,6200
	2211	1369296,3564	379597,7516
	2212	1369287,6060	379602,6650
	2213	1369272,2516	379611,2295
	2214	1369247,5000	379625,0400
	2215	1369220,3900	379642,2900
	2216	1369207,7253	379651,8939
	2217	1369193,0410	379663,0330
	2218	1369189,4970	379665,8800
	2219	1369183,7850	379670,6030
	2220	1369177,9780	379675,8000
	2221	1369153,3620	379699,6790
	2222	1369152,4900	379700,5330
	2223	1369151,3933	379701,5963
	2224	1369151,0500	379701,9300
	2225	1369150,3216	379702,6604
	2226	1369147,4240	379705,5700
	2227	1369146,2700	379706,5840
	2228	1369143,0440	379709,7560
	2229	1369134,6648	379718,0193
	2230	1369129,6000	379723,0200
	2231	1369124,2177	379728,3798
	2232	1369122,4320	379730,1600
	2233	1369113,6417	379739,0819
	2234	1369096,1300	379756,8600
	2235	1369063,7900	379789,9800
	2236	1369062,9500	379790,8400
	2237	1369051,0984	379802,8547
	2238	1369049,8660	379804,1050
	2239	1369019,3560	379835,2760
	2240	1368990,7400	379864,7830
	2241	1368940,9500	379916,2290
	2242	1368892,8620	379966,4130
	2243	1368878,2910	379981,5680
	2244	1368866,9516	379996,8283
	2245	1368862,3400	380001,6600
	2246	1368862,9447	380002,2208
	2247	1368862,8306	380002,3743
	2248	1368856,0384	380013,2800

Сведения о характерных точках границ объекта	№ точки	Координаты	
		X	Y
	2249	1368849,0946	380023,2433
	2250	1368850,8529	380031,2960
	2251	1368849,9520	380032,1641
	2252	1368811,0973	380069,6069
	2253	1368794,8314	380085,2817
	2254	1368984,5674	379729,0949
	2255	1368984,8097	379729,3879
	2256	1369040,3784	379796,2658
	2257	1369044,9732	379799,8208
	2258	1369045,2600	379799,5280
	2259	1369058,3640	379786,2310
	2260	1369059,2070	379785,3700
	2261	1369084,2240	379759,7900
	2262	1369091,1920	379752,6220
	2263	1369118,5700	379724,8340
	2264	1369125,7500	379717,6880
	2265	1369139,0180	379704,5950
	2266	1369142,2660	379701,4010
	2267	1369143,3320	379700,3650
	2268	1369147,0590	379696,7400
	2269	1369148,5080	379695,3420
	2270	1369149,4530	379694,4300
	2271	1369173,5540	379671,0330
	2272	1369179,5440	379665,6680
	2273	1369182,7370	379663,0400
	2274	1369186,2190	379660,1600
	2275	1369188,0340	379658,6560
	2276	1369216,6710	379636,9530
	2277	1369245,1960	379618,8820
	2278	1369164,0270	379653,4150
	2279	1369161,0380	379654,6920
	2280	1369149,0950	379659,7690
	2281	1369144,1350	379661,8750
	2282	1369086,1400	379686,5490
	2283	1369049,4430	379702,3140
	2284	1369026,8500	379711,9460
	2285	1369025,4590	379712,5300
	2286	1369019,9290	379714,8840
	2287	1369017,6480	379715,8700
	2288	1369003,5110	379721,5570
	2289	1369001,6570	379722,2980
	2290	1368984,5674	379729,0949
	2291	1369050,1675	413975,2938
	2292	1369054,1700	413975,8436
	2293	1369108,4542	413971,5726

Сведения о характерных точках границ объекта	№ точки	Координаты	
		X	Y
	2294	1369111,4984	413971,3280
	2295	1369145,4367	413965,1731
	2296	1369151,5758	413962,5745
	2297	1369151,5766	413962,5772
	2298	1369190,2681	413946,2182
	2299	1369189,7699	413942,0700
	2300	1369179,9728	413931,0217
	2301	1369172,8567	413919,9434
	2302	1369172,8398	413919,9504
	2303	1369172,6800	413919,6500
	2304	1369142,5120	413932,1292
	2305	1369142,5000	413932,0900
	2306	1369122,9600	413940,1500
	2307	1369108,0300	413945,5200
	2308	1369108,0381	413945,9058
	2309	1369107,9163	413945,9497
	2310	1369090,7509	413952,1248
	2311	1369064,3352	413959,5421
	2312	1369050,1675	413975,2938
	2313	1369070,3360	381812,6740
	2314	1369075,4680	381834,0010
	2315	1369081,4500	381848,8280
	2316	1369087,9180	381863,7270
	2317	1369088,4140	381870,6260
	2318	1369092,1040	381883,3020
	2319	1369097,9220	381895,7740
	2320	1369108,0400	381912,0460
	2321	1369110,7836	381909,4270
	2322	1369111,3657	381910,1505
	2323	1369123,6641	381921,2399
	2324	1369122,1510	381922,9450
	2325	1369125,1550	381926,2840
	2326	1369128,6370	381929,3760
	2327	1369140,7330	381937,1180
	2328	1369143,7480	381939,0450
	2329	1369149,7820	381940,7530
	2330	1369154,1650	381942,0050
	2331	1369154,3123	381941,1835
	2332	1369160,4058	381943,5728
	2333	1369179,1640	381950,3908
	2334	1369190,3987	381955,8392
	2335	1369191,0501	381956,1545
	2336	1369194,9060	381958,3460
	2337	1369194,4650	381959,1310
	2338	1369205,0320	381965,4222

Сведения о характерных точках границ объекта	№ точки	Координаты	
		X	Y
	2339	1369201,3970	381968,9149
	2340	1369180,4207	381985,9356
	2341	1369243,5000	382078,0976
	2342	1369279,3253	382137,8618
	2343	1369332,7673	382238,3579
	2344	1369357,2031	382342,9775
	2345	1369360,2789	382442,1861
	2346	1369359,1856	382488,9843
	2347	1369362,9420	382489,1030
	2348	1369362,2010	382504,9146
	2349	1369368,2013	382503,5629
	2350	1369368,3220	382511,2520
	2351	1369379,2720	382507,2590
	2352	1369382,3630	382506,0320
	2353	1369393,4810	382503,5170
	2354	1369403,0440	382502,3860
	2355	1369405,0197	382495,2685
	2356	1369416,1785	382492,7547
	2357	1369425,2290	382491,0010
	2358	1369429,9850	382490,2350
	2359	1369429,8543	382489,6739
	2360	1369433,5529	382488,8407
	2361	1369436,2825	382487,8334
	2362	1369443,8332	382484,2311
	2363	1369445,7672	382499,0509
	2364	1369445,6184	382512,9902
	2365	1369442,4943	382529,8642
	2366	1369437,5849	382542,4830
	2367	1369426,4273	382560,2373
	2368	1369418,3938	382569,6281
	2369	1369425,5400	382584,9500
	2370	1369428,4991	382593,5403
	2371	1369419,2430	382604,4540
	2372	1369417,7940	382606,1520
	2373	1369416,9540	382607,1520
	2374	1369435,0825	382607,0548
	2375	1369441,1282	382636,5353
	2376	1369439,6200	382640,5300
	2377	1369439,2500	382641,3200
	2378	1369442,0694	382641,1246
	2379	1369443,2411	382646,8383
	2380	1369464,8287	382641,0488
	2381	1369483,5600	382642,0100
	2382	1369484,1400	382641,2100
	2383	1369483,5600	382639,6000

Сведения о характерных точках границ объекта	№ точки	Координаты	
		X	Y
	2384	1369482,6429	382636,2712
	2385	1369509,9251	382628,9544
	2386	1369514,7670	382635,7130
	2387	1369517,1830	382635,1690
	2388	1369518,9390	382635,3660
	2389	1369517,2967	382626,9774
	2390	1369521,5859	382625,8271
	2391	1369520,9280	382616,4810
	2392	1369521,2541	382615,9035
	2393	1369522,5247	382613,6446
	2394	1369523,0796	382612,6527
	2395	1369523,0802	382612,6522
	2396	1369523,0820	382612,6490
	2397	1369526,9060	382609,3789
	2398	1369527,8606	382608,5622
	2399	1369528,8447	382607,7234
	2400	1369533,2210	382603,9910
	2401	1369537,7844	382599,6575
	2402	1369537,8489	382598,1756
	2403	1369537,8790	382597,4570
	2404	1369537,4920	382596,3816
	2405	1369534,6834	382588,5801
	2406	1369532,8969	382583,6116
	2407	1369532,8969	382583,6116
	2408	1369532,8960	382583,6090
	2409	1369533,2786	382583,6173
	2410	1369534,0957	382583,6295
	2411	1369534,1638	382582,9514
	2412	1369546,0004	382578,7761
	2413	1369548,0258	382578,0607
	2414	1369554,7450	382575,6850
	2415	1369553,9570	382568,2680
	2416	1369553,7371	382566,1542
	2417	1369553,5208	382564,0955
	2418	1369545,8230	382561,7722
	2419	1369542,7463	382562,4963
	2420	1369539,2290	382563,3260
	2421	1369538,6930	382561,8990
	2422	1369534,8890	382551,7010
	2423	1369534,8920	382551,7020
	2424	1369534,8902	382551,6972
	2425	1369536,2726	382552,1459
	2426	1369538,1450	382552,7480
	2427	1369539,5173	382553,1991
	2428	1369540,2453	382553,4354

Сведения о характерных точках границ объекта	№ точки	Координаты	
		X	Y
	2429	1369541,9779	382553,4613
	2430	1369544,0440	382553,4890
	2431	1369545,5794	382553,0017
	2432	1369547,3647	382552,4314
	2433	1369549,2366	382552,1893
	2434	1369551,0987	382551,9390
	2435	1369557,0319	382547,2947
	2436	1369562,1330	382543,2990
	2437	1369568,9800	382534,0390
	2438	1369572,5561	382528,3310
	2439	1369576,8419	382521,4862
	2440	1369579,6421	382516,0275
	2441	1369579,8883	382513,2638
	2442	1369580,3269	382508,3267
	2443	1369579,8485	382502,2484
	2444	1369578,4105	382499,2758
	2445	1369576,8970	382496,1520
	2446	1369575,2580	382495,5790
	2447	1369575,0261	382495,5752
	2448	1369573,9252	382495,5587
	2449	1369572,5228	382495,1289
	2450	1369572,0350	382494,9800
	2451	1369571,3860	382492,2240
	2452	1369571,3265	382491,2475
	2453	1369571,0805	382487,2547
	2454	1369570,2959	382475,3255
	2455	1369571,6348	382465,3478
	2456	1369574,9077	382446,7131
	2457	1369550,7303	382394,2653
	2458	1369555,2179	382336,3370
	2459	1369549,0862	382299,3877
	2460	1369567,2123	382273,9561
	2461	1369569,0750	382231,1470
	2462	1369579,2382	382165,2075
	2463	1369585,6876	382127,9061
	2464	1369582,8232	382108,3331
	2465	1369545,3208	382096,6961
	2466	1369549,5510	382083,4790
	2467	1369530,7720	382077,7780
	2468	1369528,7830	382085,1580
	2469	1369527,3080	382084,7020
	2470	1369522,4570	382083,2600
	2471	1369528,8640	382060,5927
	2472	1369529,9054	382057,6581
	2473	1369531,6906	382054,7235

Сведения о характерных точках границ объекта	№ точки	Координаты	
		X	Y
	2474	1369534,2940	382051,8623
	2475	1369536,7487	382050,0649
	2476	1369539,3150	382048,7076
	2477	1369542,1416	382047,6071
	2478	1369544,7450	382047,0936
	2479	1369548,5014	382046,5066
	2480	1369554,3033	382046,0665
	2481	1369560,9235	382045,9931
	2482	1369568,5851	382046,7267
	2483	1369574,6102	382047,8272
	2484	1369580,4865	382049,2945
	2485	1369584,4289	382050,6151
	2486	1369589,6358	382052,6693
	2487	1369595,3633	382055,5306
	2488	1369599,4545	382057,8782
	2489	1369603,1737	382060,2993
	2490	1369607,1160	382063,0138
	2491	1369610,4633	382065,5082
	2492	1369618,8687	382074,3854
	2493	1369620,4144	382066,1139
	2494	1369626,7249	382024,9658
	2495	1369611,3764	382009,7519
	2496	1369587,1643	382000,8183
	2497	1369570,1154	381994,3918
	2498	1369547,1671	381992,6778
	2499	1369543,6637	381992,1317
	2500	1369574,8814	381887,6641
	2501	1369581,7248	381864,9210
	2502	1369584,1050	381854,7966
	2503	1369584,0268	381825,6246
	2504	1369578,8603	381769,8455
	2505	1369574,5839	381718,6310
	2506	1369529,6559	381720,5385
	2507	1369516,4156	381711,8814
	2508	1369514,9279	381685,1765
	2509	1369441,8828	381692,6598
	2510	1369434,5931	381697,3551
	2511	1369425,9646	381691,1925
	2512	1369439,9488	381628,3920
	2513	1369437,1222	381619,5882
	2514	1369374,1722	381595,4430
	2515	1369372,6254	381597,6206
	2516	1369358,8702	381595,0842
	2517	1369335,8548	381600,9045
	2518	1369333,9040	381602,8665

Сведения о характерных точках границ объекта	№ точки	Координаты	
		X	Y
	2519	1369311,3278	381625,5728
	2520	1369286,3890	381613,6081
	2521	1369279,1335	381615,2483
	2522	1369254,3844	381608,8962
	2523	1369192,6387	381522,6680
	2524	1369191,8864	381498,5884
	2525	1369152,4768	381512,0563
	2526	1369143,5506	381515,2526
	2527	1369115,2290	381525,3939
	2528	1369112,6303	381519,9967
	2529	1369110,5698	381520,7018
	2530	1369099,3607	381535,2906
	2531	1369105,6090	381552,0179
	2532	1369117,0641	381593,1023
	2533	1369133,6518	381642,6971
	2534	1369152,6197	381688,2568
	2535	1369163,0339	381706,6183
	2536	1369153,6568	381714,9983
	2537	1369124,9484	381742,4957
	2538	1369119,4500	381733,9910
	2539	1369106,5330	381740,8830
	2540	1369112,5038	381751,7186
	2541	1369074,4480	381768,8445
	2542	1369073,8360	381769,1150
	2543	1369073,8371	381769,1195
	2544	1369073,8216	381769,1264
	2545	1369078,7820	381797,4276
	2546	1369070,3360	381812,6740
	2547	1369270,8100	413916,2200
	2548	1369278,4000	413940,3400
	2549	1369278,4273	413940,3464
	2550	1369278,4100	413940,3500
	2551	1369285,2800	413977,8400
	2552	1369496,0100	413923,4300
	2553	1369660,7000	413908,5700
	2554	1369612,5200	413870,5800
	2555	1369454,7186	413903,5326
	2556	1369454,0100	413899,9200
	2557	1369483,8600	413878,9900
	2558	1369502,4400	413868,7400
	2559	1369500,9200	413855,6400
	2560	1369481,3500	413855,8800
	2561	1369446,3700	413861,0000
	2562	1369412,4900	413866,8900
	2563	1369398,5000	413869,3200

Сведения о характерных точках границ объекта	№ точки	Координаты	
		X	Y
	2564	1369381,2700	413874,2500
	2565	1369393,6600	413916,2800
	2566	1369324,8098	413930,6594
	2567	1369324,8100	413930,6600
	2568	1369324,8086	413930,6596
	2569	1369324,8098	413930,6594
	2570	1369313,8400	413897,2500
	2571	1369278,8500	413912,1600
	2572	1369270,8100	413916,2200
	2573	1369363,8800	415291,8100
	2574	1369364,6200	415292,2900
	2575	1369365,3660	415292,7823
	2576	1369363,8800	415291,8100
	2577	1369463,9922	384425,8680
	2578	1369467,4477	384462,4541
	2579	1369476,4551	384509,8966
	2580	1369473,7260	384510,0680
	2581	1369464,7840	384510,6270
	2582	1369465,0390	384516,2040
	2583	1369472,7660	384537,6220
	2584	1369477,4350	384550,4850
	2585	1369483,3880	384562,2560
	2586	1369486,6102	384563,3843
	2587	1369486,7519	384564,1305
	2588	1369488,3358	384578,2408
	2589	1369491,1564	384597,5572
	2590	1369496,3377	384606,8419
	2591	1369485,7350	384609,3880
	2592	1369488,8700	384628,8870
	2593	1369502,4740	384626,2590
	2594	1369504,2524	384625,8331
	2595	1369507,0958	384633,5458
	2596	1369517,5614	384661,3700
	2597	1369504,6977	384669,2608
	2598	1369513,7390	384688,3592
	2599	1369530,2489	384686,1185
	2600	1369534,3895	384706,0362
	2601	1369585,6353	384694,0457
	2602	1369581,0755	384680,7668
	2603	1369576,7217	384674,1604
	2604	1369562,3710	384616,0243
	2605	1369567,7979	384614,2680
	2606	1369569,5501	384613,6609
	2607	1369569,7198	384613,6138
	2608	1369569,4000	384612,5300

Сведения о характерных точках границ объекта	№ точки	Координаты	
		X	Y
	2609	1369586,3100	384608,0100
	2610	1369584,8000	384601,9300
	2611	1369614,5000	384593,9800
	2612	1369616,2200	384600,0900
	2613	1369626,2200	384597,4200
	2614	1369637,8700	384594,2600
	2615	1369648,4600	384591,5200
	2616	1369660,6960	384588,2855
	2617	1369660,7000	384588,3000
	2618	1369670,2500	384585,7600
	2619	1369670,5300	384587,0000
	2620	1369672,7200	384585,6900
	2621	1369672,3668	384585,2771
	2622	1369674,0600	384584,9120
	2623	1369675,4144	384584,1033
	2624	1369698,7062	384657,6021
	2625	1369701,6199	384667,0493
	2626	1369742,8516	384655,9215
	2627	1369743,8201	384660,7971
	2628	1369738,3840	384662,3830
	2629	1369752,8530	384706,1240
	2630	1369756,8125	384730,0741
	2631	1369804,0679	384720,4949
	2632	1369802,1924	384680,8566
	2633	1369798,7094	384655,3560
	2634	1369794,9919	384633,6210
	2635	1369846,5675	384619,2191
	2636	1369890,2393	384607,5919
	2637	1369947,4414	384688,8503
	2638	1369900,1861	384752,7340
	2639	1369864,0161	384807,1705
	2640	1369851,4237	384836,2386
	2641	1369844,9935	384859,7573
	2642	1369843,9218	384883,2760
	2643	1369873,8837	384899,3551
	2644	1369879,8399	384902,5926
	2645	1369900,7256	384921,9303
	2646	1369915,2700	384904,3920
	2647	1369916,2874	384905,1478
	2648	1369925,5207	384894,4161
	2649	1369947,7202	384867,4671
	2650	1369950,9712	384863,9207
	2651	1369956,3510	384857,7890
	2652	1369956,4850	384857,9059
	2653	1369969,7430	384843,4435

Сведения о характерных точках границ объекта	№ точки	Координаты	
		X	Y
	2654	1369969,0860	384842,8530
	2655	1370014,0500	384792,8410
	2656	1370021,5480	384785,6650
	2657	1370022,7656	384786,9793
	2658	1370036,7390	384772,7330
	2659	1370040,3230	384770,0500
	2660	1370045,1960	384765,5240
	2661	1370051,7990	384771,8240
	2662	1370072,9650	384754,3370
	2663	1370078,6660	384759,9660
	2664	1370096,5550	384782,2960
	2665	1370097,6170	384781,4130
	2666	1370102,1430	384787,0080
	2667	1370112,9730	384799,8820
	2668	1370113,6700	384799,2400
	2669	1370135,4280	384822,6210
	2670	1370140,8590	384818,4970
	2671	1370143,6580	384821,6030
	2672	1370157,3020	384836,7540
	2673	1370203,7410	384892,3660
	2674	1370210,5726	384900,5460
	2675	1370212,8536	384902,9277
	2676	1370221,3756	384894,9944
	2677	1370223,1474	384889,0117
	2678	1370222,5413	384879,2246
	2679	1370222,2758	384874,9371
	2680	1370221,2413	384872,0106
	2681	1370137,8864	384785,7112
	2682	1370144,4473	384780,3998
	2683	1370176,7757	384749,9331
	2684	1370168,2406	384740,8525
	2685	1370107,9747	384733,4512
	2686	1370029,8184	384651,4788
	2687	1370053,7742	384627,2789
	2688	1370045,7329	384612,4092
	2689	1370045,7319	384612,4069
	2690	1370038,2170	384617,5020
	2691	1370037,7390	384616,9040
	2692	1370031,4610	384601,9460
	2693	1370030,0492	384599,9938
	2694	1370004,3090	384564,4020
	2695	1369994,9414	384550,9965
	2696	1369968,1926	384566,3334
	2697	1369964,4561	384560,6954
	2698	1369960,8162	384554,9066

Сведения о характерных точках границ объекта	№ точки	Координаты	
		X	Y
	2699	1369961,3960	384554,5950
	2700	1369931,6150	384484,3390
	2701	1369920,8142	384489,5581
	2702	1369917,1535	384485,4672
	2703	1369913,9764	384480,4145
	2704	1369906,1357	384445,9490
	2705	1369846,6799	384469,5081
	2706	1369842,6529	384471,1425
	2707	1369838,7210	384472,6174
	2708	1369827,4109	384455,1167
	2709	1369813,8806	384447,3212
	2710	1369791,2409	384442,0361
	2711	1369772,9885	384440,4505
	2712	1369769,9219	384423,3491
	2713	1369772,8546	384419,2771
	2714	1369800,9197	384402,1005
	2715	1369895,9662	384360,8767
	2716	1369900,5210	384325,7308
	2717	1369891,8134	384307,7614
	2718	1369818,1339	384334,9797
	2719	1369775,8017	384353,7418
	2720	1369745,7598	384367,3605
	2721	1369701,0506	384383,9990
	2722	1369678,9590	384391,8850
	2723	1369678,0757	384392,1230
	2724	1369678,0984	384392,2288
	2725	1369671,0310	384393,8392
	2726	1369655,4429	384397,3910
	2727	1369655,4536	384397,4576
	2728	1369655,5040	384397,7720
	2729	1369629,8938	384403,3594
	2730	1369623,5150	384404,7510
	2731	1369616,8424	384404,7623
	2732	1369607,9302	384404,7773
	2733	1369606,3200	384404,7800
	2734	1369599,7350	384404,4660
	2735	1369595,1870	384404,3130
	2736	1369594,8150	384404,3970
	2737	1369589,3470	384403,4520
	2738	1369581,6170	384404,7510
	2739	1369577,2330	384404,2440
	2740	1369576,8390	384405,1600
	2741	1369575,5180	384405,2370
	2742	1369573,9660	384405,3350
	2743	1369560,7680	384403,8750

Сведения о характерных точках границ объекта	№ точки	Координаты	
		X	Y
	2744	1369519,8000	384402,5680
	2745	1369519,7820	384403,0690
	2746	1369474,1940	384404,4340
	2747	1369476,1790	384415,4490
	2748	1369463,9922	384425,8680
	2749	1369574,9873	383939,1322
	2750	1369582,2770	384052,2612
	2751	1369586,5286	384117,1147
	2752	1369653,1767	384103,6709
	2753	1369653,2150	384108,7510
	2754	1369671,8450	384110,4300
	2755	1369685,6670	384131,2170
	2756	1369689,5360	384136,1000
	2757	1369697,4930	384145,0280
	2758	1369704,6840	384155,2260
	2759	1369709,1660	384160,9600
	2760	1369712,6010	384170,8410
	2761	1369709,8890	384171,8010
	2762	1369710,1950	384172,3810
	2763	1369705,8630	384173,5090
	2764	1369705,8960	384173,9620
	2765	1369703,7790	384174,4980
	2766	1369701,2860	384175,1190
	2767	1369701,2090	384174,8080
	2768	1369700,0190	384175,0350
	2769	1369701,9020	384186,8130
	2770	1369701,9020	384186,8130
	2771	1369702,6804	384188,8724
	2772	1369711,0940	384207,0236
	2773	1369724,3343	384201,5946
	2774	1369747,9884	384196,1656
	2775	1369848,2581	384176,2103
	2776	1369939,4157	384156,0349
	2777	1369937,1311	384146,2457
	2778	1369930,8500	384147,5200
	2779	1369929,6600	384141,6300
	2780	1369935,7400	384140,3000
	2781	1369931,9600	384124,4200
	2782	1369934,2300	384124,0800
	2783	1369933,9800	384100,6100
	2784	1369934,0000	384083,7300
	2785	1369933,6700	384053,1900
	2786	1369932,7000	384035,2200
	2787	1369931,7200	384023,3900
	2788	1369936,1800	384022,8400

Сведения о характерных точках границ объекта	№ точки	Координаты	
		X	Y
	2789	1369936,0100	384021,0600
	2790	1369941,9300	384020,2300
	2791	1369951,3600	384019,2200
	2792	1369963,6900	384017,5400
	2793	1369962,6200	384006,6000
	2794	1369979,0100	384004,5800
	2795	1369980,1100	384015,3300
	2796	1369985,7600	384044,6300
	2797	1369983,9300	384045,1500
	2798	1369986,1700	384053,0900
	2799	1369987,8900	384059,8500
	2800	1369991,9900	384076,0300
	2801	1369995,3500	384089,2700
	2802	1369998,0600	384099,9400
	2803	1370001,7200	384114,2900
	2804	1370003,7600	384122,2900
	2805	1370004,4600	384125,0400
	2806	1370006,6100	384126,4800
	2807	1370007,6400	384132,0200
	2808	1370006,4745	384132,2473
	2809	1370009,0020	384141,2885
	2810	1370099,8993	384123,9010
	2811	1370155,8361	384113,3364
	2812	1370417,0728	384056,6986
	2813	1370444,4461	384051,4163
	2814	1370459,3229	384046,7210
	2815	1370475,0923	384039,9714
	2816	1370556,4684	383984,5807
	2817	1370553,5763	383979,8044
	2818	1370567,1130	383970,9560
	2819	1370567,3610	383969,9740
	2820	1370567,5220	383969,3100
	2821	1370567,6420	383968,8650
	2822	1370566,6490	383967,5140
	2823	1370561,1600	383959,9370
	2824	1370562,9340	383957,8340
	2825	1370570,8320	383949,9790
	2826	1370570,6790	383944,7050
	2827	1370570,3760	383937,0840
	2828	1370570,0480	383927,9740
	2829	1370563,6200	383927,9330
	2830	1370550,4690	383927,6300
	2831	1370545,2390	383927,3380
	2832	1370538,4060	383928,3860
	2833	1370536,8620	383929,6200

Сведения о характерных точках границ объекта	№ точки	Координаты	
		X	Y
	2834	1370535,5260	383929,8170
	2835	1370540,9350	383919,9510
	2836	1370532,3470	383918,8380
	2837	1370530,6820	383930,5610
	2838	1370530,3720	383933,2840
	2839	1370531,0055	383937,0755
	2840	1370528,9830	383933,1971
	2841	1370470,6693	383918,5490
	2842	1370417,8167	383945,0594
	2843	1370367,2644	383960,8987
	2844	1370355,6428	383986,4186
	2845	1370280,3934	384007,2421
	2846	1370243,5112	384007,3188
	2847	1370184,2860	384034,1257
	2848	1370179,2170	384035,1410
	2849	1370179,4540	384036,0830
	2850	1370160,1658	384039,4801
	2851	1370124,2300	384042,2833
	2852	1370112,8234	384028,0910
	2853	1370109,8080	384017,8400
	2854	1370105,6723	384019,1934
	2855	1370102,7318	384015,5347
	2856	1370090,6656	384019,2685
	2857	1370086,7940	384019,0374
	2858	1370085,7446	383972,8192
	2859	1370089,8609	383972,6789
	2860	1370101,8640	383972,4821
	2861	1370115,7115	383955,3219
	2862	1370128,3234	383944,4598
	2863	1370146,8411	383935,8882
	2864	1370170,4200	383936,9339
	2865	1370184,0772	383941,3411
	2866	1370201,8331	383942,1364
	2867	1370224,1714	383937,9615
	2868	1370239,4636	383926,9715
	2869	1370243,8313	383916,8847
	2870	1370244,1790	383917,7720
	2871	1370247,4350	383915,4390
	2872	1370248,9500	383914,3740
	2873	1370251,1070	383913,1030
	2874	1370255,5930	383910,4390
	2875	1370258,4950	383908,8220
	2876	1370259,7390	383907,9310
	2877	1370259,0676	383906,5634
	2878	1370259,0680	383906,5630

Сведения о характерных точках границ объекта	№ точки	Координаты	
		X	Y
	2879	1370261,9423	383903,2997
	2880	1370288,8898	383893,4545
	2881	1370305,6667	383877,5136
	2882	1370306,8530	383876,7820
	2883	1370309,7660	383875,2710
	2884	1370310,3390	383874,4170
	2885	1370309,4050	383872,1210
	2886	1370309,3237	383872,0587
	2887	1370312,5210	383867,2832
	2888	1370313,2648	383852,2433
	2889	1370302,5048	383823,3410
	2890	1370317,9860	383819,6850
	2891	1370325,2380	383820,8500
	2892	1370331,5750	383825,3140
	2893	1370343,4260	383821,7950
	2894	1370342,5940	383810,6810
	2895	1370307,1310	383820,4190
	2896	1370302,2953	383822,7782
	2897	1370290,7498	383791,7658
	2898	1370293,6190	383790,8430
	2899	1370286,7200	383765,8220
	2900	1370281,4178	383767,9051
	2901	1370271,6705	383744,7536
	2902	1370285,5890	383738,0460
	2903	1370275,6130	383716,1600
	2904	1370262,2759	383722,4399
	2905	1370256,1379	383707,8609
	2906	1370218,0533	383634,0556
	2907	1370207,6395	383626,1322
	2908	1370198,0192	383603,3472
	2909	1370193,3020	383585,1950
	2910	1370192,0430	383580,3590
	2911	1370188,7950	383581,5004
	2912	1370188,2806	383580,2820
	2913	1370195,1340	383577,3510
	2914	1370191,5460	383561,4810
	2915	1370187,1220	383541,9280
	2916	1370203,0290	383538,5730
	2917	1370205,2920	383531,1200
	2918	1370203,9380	383531,2190
	2919	1370186,9400	383533,0620
	2920	1370169,9640	383535,7410
	2921	1370168,0000	383544,6870
	2922	1370164,8830	383562,6380
	2923	1370164,0840	383567,2220

Сведения о характерных точках границ объекта	№ точки	Координаты	
		X	Y
	2924	1370164,3390	383567,9850
	2925	1370164,5958	383568,7507
	2926	1370152,5793	383554,6626
	2927	1370111,5193	383563,6131
	2928	1370108,0452	383584,3306
	2929	1370079,3854	383586,3563
	2930	1370034,1600	383615,5556
	2931	1370024,7876	383666,7644
	2932	1370023,6710	383720,3884
	2933	1370016,4796	383722,8006
	2934	1370010,1744	383722,7758
	2935	1370009,1050	383715,0870
	2936	1369992,8040	383718,4090
	2937	1369993,7090	383724,7850
	2938	1369994,0706	383727,2035
	2939	1369976,7150	383735,0160
	2940	1369975,8735	383736,0833
	2941	1369964,9828	383736,0210
	2942	1369954,2710	383745,1380
	2943	1369950,3690	383742,4110
	2944	1369947,1060	383743,1810
	2945	1369945,4920	383742,0170
	2946	1369940,3420	383742,0320
	2947	1369933,5860	383743,0970
	2948	1369933,6036	383743,5077
	2949	1369933,6370	383744,2840
	2950	1369929,9110	383744,8570
	2951	1369928,8045	383745,3911
	2952	1369877,0913	383734,8945
	2953	1369843,4960	383726,2762
	2954	1369834,7448	383725,1384
	2955	1369837,6095	383775,9133
	2956	1369837,2566	383775,9272
	2957	1369848,9437	383907,1084
	2958	1369850,7289	383949,3667
	2959	1369796,5774	383945,9919
	2960	1369795,3956	383945,7879
	2961	1369794,9689	383982,5868
	2962	1369797,9810	383982,4460
	2963	1369804,1240	383982,1470
	2964	1369804,0660	383980,6430
	2965	1369812,1730	383980,3470
	2966	1369813,0050	383980,3180
	2967	1369824,6740	383979,8950
	2968	1369824,6670	383979,5920

Сведения о характерных точках границ объекта	№ точки	Координаты	
		X	Y
	2969	1369840,1680	383979,4930
	2970	1369839,4780	384040,4670
	2971	1369839,2770	384040,4670
	2972	1369839,2990	384048,7230
	2973	1369839,0950	384058,9760
	2974	1369838,5550	384066,8450
	2975	1369838,6680	384069,4000
	2976	1369838,7560	384076,5320
	2977	1369838,6720	384092,6910
	2978	1369838,6610	384094,6910
	2979	1369838,6500	384096,7610
	2980	1369838,6500	384096,8660
	2981	1369838,6500	384098,1150
	2982	1369838,6310	384100,7060
	2983	1369838,6170	384105,2690
	2984	1369837,4710	384105,2690
	2985	1369837,4560	384106,2870
	2986	1369830,2580	384106,9370
	2987	1369824,2910	384107,4880
	2988	1369824,2470	384107,0900
	2989	1369819,2940	384107,5720
	2990	1369810,1400	384108,5170
	2991	1369809,2850	384108,6160
	2992	1369803,8400	384109,2650
	2993	1369794,9120	384110,3060
	2994	1369791,8060	384110,6710
	2995	1369791,9300	384111,1160
	2996	1369787,3780	384111,6310
	2997	1369787,0820	384110,1630
	2998	1369786,8310	384108,9620
	2999	1369784,3230	384096,7090
	3000	1369782,3340	384097,7200
	3001	1369779,1330	384097,3880
	3002	1369756,5650	384100,1330
	3003	1369756,2180	384098,3960
	3004	1369739,3260	384101,0020
	3005	1369738,9720	384099,5270
	3006	1369737,8950	384095,0710
	3007	1369737,6870	384094,2090
	3008	1369731,0910	384094,0560
	3009	1369731,0880	384093,5590
	3010	1369729,1790	384093,4507
	3011	1369724,2290	384093,4320
	3012	1369725,8279	384074,4043
	3013	1369725,6680	384062,4100

Сведения о характерных точках границ объекта	№ точки	Координаты	
		X	Y
	3014	1369725,5985	384047,8579
	3015	1369687,2966	384048,0595
	3016	1369696,5260	384047,1970
	3017	1369696,2320	384044,4382
	3018	1369694,9020	384031,9580
	3019	1369689,3176	384032,7932
	3020	1369687,1041	384033,1243
	3021	1369687,1020	384033,1150
	3022	1369685,9410	384019,0700
	3023	1369685,9159	384017,6699
	3024	1369685,9057	384017,0998
	3025	1369701,1544	384012,1660
	3026	1369700,7267	383986,7450
	3027	1369721,3311	383984,9109
	3028	1369723,5626	383972,5856
	3029	1369743,9438	383970,8982
	3030	1369753,6251	383942,7547
	3031	1369750,3105	383941,1498
	3032	1369742,7233	383934,6936
	3033	1369730,5244	383933,0796
	3034	1369714,9037	383929,1179
	3035	1369693,1836	383926,1833
	3036	1369670,0129	383925,8165
	3037	1369659,0041	383927,0270
	3038	1369645,7637	383929,3747
	3039	1369639,5527	383930,8053
	3040	1369633,4160	383930,3284
	3041	1369617,4978	383925,8165
	3042	1369612,9251	383924,9446
	3043	1369606,2622	383924,1457
	3044	1369599,3109	383923,5788
	3045	1369587,4095	383923,7623
	3046	1369579,7479	383924,7894
	3047	1369575,0537	383927,6143
	3048	1369574,9873	383939,1322
	3049	1369791,4769	413515,5991
	3050	1369849,9595	413535,5254
	3051	1369926,7870	413619,6423
	3052	1369964,9736	413622,6716
	3053	1370073,5143	413518,7488
	3054	1370073,5358	413518,4338
	3055	1370073,6500	413518,3300
	3056	1370074,6400	413503,9100
	3057	1370077,4300	413463,1900
	3058	1370080,0600	413425,0100

Сведения о характерных точках границ объекта	№ точки	Координаты	
		X	Y
	3059	1370080,3800	413420,2700
	3060	1370080,2623	413420,2973
	3061	1370080,6578	413414,5272
	3062	1369986,6639	413434,1728
	3063	1369979,5700	413435,9400
	3064	1369956,2000	413440,5400
	3065	1369943,0800	413442,5300
	3066	1369943,0773	413442,5259
	3067	1369904,5900	413383,1400
	3068	1369897,4300	413384,5600
	3069	1369897,4900	413384,6500
	3070	1369886,9797	413386,9963
	3071	1369865,7300	413391,7400
	3072	1369840,6500	413397,3900
	3073	1369840,6400	413397,3900
	3074	1369824,8200	413400,9600
	3075	1369822,8800	413405,0600
	3076	1369815,6700	413410,4600
	3077	1369815,5647	413410,6299
	3078	1369791,4769	413515,5991
	3079	1369838,2185	413679,7470
	3080	1369838,7197	413691,3768
	3081	1369838,9000	413691,2700
	3082	1369839,8569	413717,7630
	3083	1369839,9174	413719,1675
	3084	1369840,0300	413722,2600
	3085	1369840,0512	413722,2715
	3086	1369840,0523	413722,2975
	3087	1369862,2700	413734,3700
	3088	1369868,4500	413737,7400
	3089	1369892,2700	413741,5900
	3090	1369917,4200	413745,6900
	3091	1369943,7200	413749,9400
	3092	1369968,6300	413753,9700
	3093	1369993,5500	413758,0100
	3094	1370003,0400	413759,5300
	3095	1370002,7406	413760,1501
	3096	1370005,7547	413760,6407
	3097	1370056,8096	413777,5919
	3098	1370113,6549	413765,3640
	3099	1370142,4808	413769,7792
	3100	1370164,6352	413703,8578
	3101	1370226,8932	413587,6005
	3102	1370239,5017	413536,4851
	3103	1370245,4500	413512,6300

Сведения о характерных точках границ объекта	№ точки	Координаты	
		X	Y
	3104	1370206,6000	413526,6500
	3105	1370186,7800	413533,8000
	3106	1370186,8285	413533,9359
	3107	1370186,8283	413533,9359
	3108	1370186,7800	413533,8000
	3109	1370166,9700	413540,9600
	3110	1370147,1600	413548,1000
	3111	1370127,3400	413555,2500
	3112	1370107,4200	413562,4500
	3113	1370077,3200	413573,3000
	3114	1370077,3191	413573,3097
	3115	1370077,0418	413573,4094
	3116	1370076,2028	413585,6491
	3117	1370076,0600	413587,2200
	3118	1370074,0500	413590,6800
	3119	1370062,3000	413610,8200
	3120	1370057,2200	413619,5100
	3121	1370052,1500	413625,8400
	3122	1370052,4607	413626,0905
	3123	1370052,4606	413626,0905
	3124	1370052,4600	413626,0900
	3125	1370034,9043	413647,8647
	3126	1370034,6400	413647,6500
	3127	1370020,1300	413665,7500
	3128	1370012,6520	413670,3865
	3129	1370011,9581	413670,7749
	3130	1369997,5200	413679,7100
	3131	1369986,8900	413686,3300
	3132	1369966,6319	413696,1439
	3133	1369965,9679	413696,5156
	3134	1369962,1700	413698,3600
	3135	1369943,8000	413702,8200
	3136	1369930,0700	413704,5300
	3137	1369917,1700	413706,1500
	3138	1369916,3900	413706,2400
	3139	1369895,4200	413701,5000
	3140	1369895,3420	413701,8352
	3141	1369883,0742	413699,0341
	3142	1369878,4065	413695,6255
	3143	1369878,5900	413695,3700
	3144	1369857,9500	413680,3600
	3145	1369838,4700	413679,4200
	3146	1369838,4824	413679,7601
	3147	1369838,2185	413679,7470
	3148	1369944,0110	382595,1540

Сведения о характерных точках границ объекта	№ точки	Координаты	
		X	Y
	3149	1369958,8190	382624,9930
	3150	1369981,0760	382669,7780
	3151	1369981,0763	382669,7779
	3152	1369992,7012	382719,5277
	3153	1369995,9074	382754,2817
	3154	1369985,4170	382785,6645
	3155	1369975,4040	382793,0060
	3156	1369956,1210	382807,0510
	3157	1369970,6389	382829,8738
	3158	1369970,6065	382829,9708
	3159	1369974,9494	382836,7799
	3160	1369975,0339	382836,7827
	3161	1369985,3760	382853,0410
	3162	1370001,6810	382842,5400
	3163	1370019,9450	382831,4040
	3164	1370039,5460	382817,3480
	3165	1370046,1190	382811,1760
	3166	1370058,3320	382799,6930
	3167	1370058,3797	382799,6432
	3168	1370058,7520	382800,4410
	3169	1370071,0600	382777,9280
	3170	1370065,3110	382763,4450
	3171	1370056,6925	382741,2955
	3172	1370077,2800	382729,5718
	3173	1370083,5085	382716,1091
	3174	1370103,6078	382706,2853
	3175	1370114,6166	382701,7367
	3176	1370127,7082	382698,2152
	3177	1370140,6510	382696,6012
	3178	1370153,8914	382696,3077
	3179	1370169,9583	382697,6283
	3180	1370210,4232	382698,2152
	3181	1370257,6570	382698,5126
	3182	1370257,5863	382702,4622
	3183	1370257,3239	382706,1822
	3184	1370243,2230	382705,3510
	3185	1370241,9050	382725,3720
	3186	1370257,2940	382736,4020
	3187	1370270,0610	382737,3070
	3188	1370277,4450	382737,8360
	3189	1370278,0770	382728,2337
	3190	1370289,5342	382728,1844
	3191	1370288,1540	382745,6110
	3192	1370286,2530	382765,7730
	3193	1370287,8810	382769,9780

Сведения о характерных точках границ объекта	№ точки	Координаты	
		X	Y
	3194	1370287,7490	382771,9820
	3195	1370286,0700	382797,6740
	3196	1370285,9640	382799,3280
	3197	1370285,6910	382803,4230
	3198	1370284,3040	382824,5600
	3199	1370284,2984	382824,6379
	3200	1370281,8660	382824,3890
	3201	1370282,4020	382851,5520
	3202	1370280,4270	382879,4890
	3203	1370279,0302	382902,4563
	3204	1370273,5675	382944,0205
	3205	1370264,3200	383001,2397
	3206	1370216,2872	383267,0240
	3207	1370212,2534	383292,7254
	3208	1370209,4640	383308,3200
	3209	1370209,7995	383308,3599
	3210	1370208,8818	383314,2073
	3211	1370208,6324	383317,3210
	3212	1370265,2977	383320,3390
	3213	1370312,2849	383323,4502
	3214	1370315,2193	383324,6803
	3215	1370317,8236	383326,6700
	3216	1370322,7937	383335,1899
	3217	1370324,2793	383337,9575
	3218	1370326,7552	383340,0377
	3219	1370328,7818	383341,1320
	3220	1370331,3219	383342,0636
	3221	1370333,9720	383342,4435
	3222	1370379,9688	383345,5548
	3223	1370412,1740	383349,6067
	3224	1370431,1796	383351,4694
	3225	1370431,3598	383349,2660
	3226	1370431,5670	383349,2660
	3227	1370440,4180	383349,2590
	3228	1370460,7590	383349,2660
	3229	1370462,6790	383349,2590
	3230	1370462,6794	383345,0998
	3231	1370472,0307	383343,4107
	3232	1370472,9999	383343,1470
	3233	1370482,3900	383340,5925
	3234	1370482,4222	383339,5654
	3235	1370484,9410	383338,9910
	3236	1370484,1450	383337,7690
	3237	1370482,5605	383335,1509
	3238	1370482,6530	383332,1968

Сведения о характерных точках границ объекта	№ точки	Координаты	
		X	Y
	3239	1370483,0390	383331,0230
	3240	1370484,2180	383322,0260
	3241	1370486,7144	383318,0373
	3242	1370492,4600	383308,8570
	3243	1370493,9010	383275,8460
	3244	1370484,4545	383275,5368
	3245	1370487,5537	383251,8510
	3246	1370489,9307	383233,6849
	3247	1370494,2674	383200,8742
	3248	1370501,2813	383152,7148
	3249	1370477,8957	383149,5680
	3250	1370480,3641	383124,7734
	3251	1370453,5028	383120,1757
	3252	1370448,8005	383083,7327
	3253	1370450,2877	383054,3768
	3254	1370464,4670	382994,7831
	3255	1370495,4663	382886,1271
	3256	1370525,7508	382825,3746
	3257	1370547,3304	382785,4766
	3258	1370551,0772	382721,8801
	3259	1370569,3063	382672,1394
	3260	1370579,3734	382653,7534
	3261	1370571,9389	382629,4516
	3262	1370582,3010	382609,6520
	3263	1370567,3688	382614,5129
	3264	1370566,3679	382611,2410
	3265	1370565,0863	382608,1229
	3266	1370573,4638	382604,4638
	3267	1370584,1751	382603,7301
	3268	1370588,6840	382605,4896
	3269	1370590,9580	382597,5410
	3270	1370632,4220	382601,6880
	3271	1370633,9960	382592,3950
	3272	1370635,5510	382583,2410
	3273	1370639,0070	382562,9100
	3274	1370642,6790	382541,2980
	3275	1370644,9270	382528,0310
	3276	1370637,7770	382519,0040
	3277	1370618,0310	382500,6560
	3278	1370606,0110	382489,4900
	3279	1370577,5920	382479,1170
	3280	1370558,0430	382469,1050
	3281	1370546,8920	382464,3490
	3282	1370545,2200	382472,2040
	3283	1370543,9790	382471,6090

Сведения о характерных точках границ объекта	№ точки	Координаты	
		X	Y
	3284	1370539,1940	382453,7500
	3285	1370521,1810	382442,4310
	3286	1370532,8540	382384,0560
	3287	1370530,5870	382383,8850
	3288	1370534,0293	382363,8892
	3289	1370534,9020	382358,8200
	3290	1370546,6180	382333,6390
	3291	1370530,6360	382319,5563
	3292	1370533,5153	382319,7585
	3293	1370533,4334	382312,7230
	3294	1370533,1416	382287,6722
	3295	1370533,1416	382287,6708
	3296	1370533,1415	382287,6662
	3297	1370501,7102	382270,5941
	3298	1370501,1854	382271,9695
	3299	1370489,5278	382302,5261
	3300	1370489,0453	382303,7907
	3301	1370488,9850	382303,7670
	3302	1370476,8450	382335,6430
	3303	1370476,8450	382335,6570
	3304	1370469,9059	382353,8966
	3305	1370453,3213	382353,6882
	3306	1370453,3209	382353,6881
	3307	1370453,3210	382353,6880
	3308	1370459,2630	382338,3150
	3309	1370404,7140	382319,4590
	3310	1370404,5380	382319,9660
	3311	1370402,4580	382319,2400
	3312	1370398,1250	382334,5620
	3313	1370398,8810	382334,8250
	3314	1370400,2374	382349,4946
	3315	1370396,9180	382349,2324
	3316	1370390,6918	382394,9065
	3317	1370392,4710	382395,2400
	3318	1370388,2740	382414,3730
	3319	1370387,4757	382418,4992
	3320	1370384,6970	382432,8610
	3321	1370384,6966	382432,8631
	3322	1370383,0250	382442,2590
	3323	1370370,1300	382439,8800
	3324	1370358,6116	382437,6990
	3325	1370357,1540	382437,4230
	3326	1370342,0430	382434,6050
	3327	1370340,8561	382440,7817
	3328	1370324,4348	382443,6327

Сведения о характерных точках границ объекта	№ точки	Координаты	
		X	Y
	3329	1370262,4009	382475,9435
	3330	1370253,9550	382476,7100
	3331	1370257,4293	382479,5747
	3332	1370256,1957	382483,0604
	3333	1370256,5668	382487,8841
	3334	1370253,6631	382494,4110
	3335	1370252,4974	382496,3402
	3336	1370249,5200	382496,2800
	3337	1370247,2300	382497,1100
	3338	1370234,6300	382497,1400
	3339	1370228,5103	382494,4075
	3340	1370227,7080	382491,6877
	3341	1370224,8043	382492,2266
	3342	1370222,8371	382491,4690
	3343	1370222,8384	382491,5498
	3344	1370217,9567	382486,0740
	3345	1370223,5690	382483,8051
	3346	1370227,0568	382485,8378
	3347	1370225,9755	382479,2493
	3348	1370132,1628	382487,7632
	3349	1370115,8438	382549,0394
	3350	1370114,5860	382543,8280
	3351	1370098,7820	382543,6160
	3352	1370094,7810	382580,5720
	3353	1370093,6750	382581,3060
	3354	1370055,6240	382600,8340
	3355	1370055,7810	382603,7900
	3356	1370055,7859	382603,8980
	3357	1370055,1311	382604,0757
	3358	1370055,1310	382604,0750
	3359	1370055,1285	382604,0762
	3360	1370009,9022	382607,7619
	3361	1369990,1877	382536,9747
	3362	1369947,8715	382542,5029
	3363	1369959,5901	382587,4204
	3364	1369944,0110	382595,1540
	3365	1370149,3552	378421,4691
	3366	1370350,3781	378561,2662
	3367	1370482,0532	378652,2761
	3368	1370369,0031	378246,5840
	3369	1370351,0766	378184,6638
	3370	1370346,3557	378170,0743
	3371	1370325,7860	378187,3050
	3372	1370293,6521	378216,6510
	3373	1370275,9568	378240,6976

Сведения о характерных точках границ объекта	№ точки	Координаты	
		X	Y
	3374	1370201,7216	378346,3433
	3375	1370149,3552	378421,4691
	3376	1370196,0800	413682,5700
	3377	1370285,8700	413645,3400
	3378	1370329,5200	413627,2300
	3379	1370396,0300	413599,6500
	3380	1370411,6300	413593,1800
	3381	1370432,9900	413649,6100
	3382	1370440,0600	413668,3100
	3383	1370488,5600	413642,0100
	3384	1370491,2200	413640,8100
	3385	1370516,2600	413629,5600
	3386	1370520,4400	413618,5200
	3387	1370535,4300	413608,6800
	3388	1370538,4300	413606,7200
	3389	1370553,3900	413594,1100
	3390	1370581,0900	413562,5700
	3391	1370611,1000	413563,8900
	3392	1370616,7100	413583,1900
	3393	1370602,5300	413599,5900
	3394	1370584,8400	413626,1000
	3395	1370567,1400	413637,2200
	3396	1370575,1800	413673,5000
	3397	1370637,4300	413654,1700
	3398	1370670,4300	413643,9200
	3399	1370704,6900	413633,2800
	3400	1370719,7300	413628,6200
	3401	1370751,4000	413615,8800
	3402	1370798,3400	413597,0100
	3403	1370834,4800	413582,4900
	3404	1370814,4700	413533,2000
	3405	1370812,7700	413522,1400
	3406	1370803,6800	413462,8400
	3407	1370779,0600	413462,7500
	3408	1370766,9300	413462,6900
	3409	1370738,3000	413462,5800
	3410	1370729,5700	413462,5900
	3411	1370694,5300	413462,6200
	3412	1370694,6300	413470,6500
	3413	1370681,0900	413469,7400
	3414	1370673,9000	413469,2500
	3415	1370673,8100	413461,8100
	3416	1370648,2000	413459,6800
	3417	1370619,6100	413457,3000
	3418	1370612,3300	413507,0900

Сведения о характерных точках границ объекта	№ точки	Координаты	
		X	Y
	3419	1370615,0707	413507,5523
	3420	1370576,1200	413500,9900
	3421	1370540,5500	413494,9900
	3422	1370485,6800	413488,7900
	3423	1370481,4600	413486,8200
	3424	1370437,8700	413466,4100
	3425	1370412,6100	413434,1600
	3426	1370383,7900	413452,6400
	3427	1370336,1800	413483,1700
	3428	1370277,5500	413520,7700
	3429	1370271,7200	413524,5100
	3430	1370268,5800	413531,0900
	3431	1370238,4100	413594,1500
	3432	1370224,5000	413623,1800
	3433	1370196,0800	413682,5700
	3434	1370202,7200	382546,9900
	3435	1370213,1200	382528,5200
	3436	1370233,1600	382524,1400
	3437	1370242,6900	382525,4700
	3438	1370256,5300	382538,0900
	3439	1370257,4400	382555,7900
	3440	1370248,8300	382572,7800
	3441	1370241,6178	382575,9922
	3442	1370240,9835	382575,3780
	3443	1370232,0109	382569,5726
	3444	1370226,0388	382573,8636
	3445	1370222,8967	382578,5409
	3446	1370217,5200	382576,4200
	3447	1370206,0900	382569,2100
	3448	1370202,7200	382546,9900
	3449	1370271,0000	413463,7200
	3450	1370275,8100	413472,2300
	3451	1370271,3200	413499,9700
	3452	1370277,5900	413505,7900
	3453	1370311,8200	413484,6900
	3454	1370337,6100	413468,7800
	3455	1370374,5800	413445,9800
	3456	1370366,2800	413430,0100
	3457	1370354,6100	413426,1400
	3458	1370334,6000	413427,7700
	3459	1370318,4500	413433,9500
	3460	1370315,4200	413435,1200
	3461	1370293,1800	413449,4400
	3462	1370271,0000	413463,7200
	3463	1370375,2475	382233,1141

Сведения о характерных точках границ объекта	№ точки	Координаты	
		X	Y
	3464	1370381,9836	382235,9121
	3465	1370381,9450	382236,0050
	3466	1370415,8830	382250,0430
	3467	1370419,5360	382251,5690
	3468	1370430,1250	382225,7600
	3469	1370429,9279	382225,6784
	3470	1370429,9345	382225,6625
	3471	1370430,1140	382225,7380
	3472	1370436,8660	382209,0280
	3473	1370440,4070	382200,4400
	3474	1370445,0160	382189,1236
	3475	1370469,3676	382205,6773
	3476	1370484,4551	382210,6261
	3477	1370486,1710	382213,2150
	3478	1370504,6580	382225,8070
	3479	1370506,0780	382217,7220
	3480	1370506,0786	382217,7187
	3481	1370506,0798	382217,7191
	3482	1370533,5865	382096,1254
	3483	1370538,7330	382086,7690
	3484	1370539,0810	382086,9170
	3485	1370542,5920	382088,3740
	3486	1370544,8520	382089,2750
	3487	1370554,0750	382060,0170
	3488	1370553,5798	382059,7771
	3489	1370563,5126	382041,7192
	3490	1370563,5180	382041,7120
	3491	1370561,7910	382040,9337
	3492	1370528,0916	382025,7296
	3493	1370528,0597	382025,7169
	3494	1370525,3680	382024,5020
	3495	1370525,3148	382024,6216
	3496	1370514,5508	382020,3263
	3497	1370514,4510	382020,5570
	3498	1370510,8758	382018,8597
	3499	1370418,7082	381982,0805
	3500	1370417,4607	381984,3597
	3501	1370414,8720	381988,6260
	3502	1370407,8780	382001,6420
	3503	1370406,9580	382003,3800
	3504	1370406,3600	382004,5180
	3505	1370402,4089	382011,8585
	3506	1370402,2978	382012,0615
	3507	1370420,2759	382023,5387
	3508	1370435,6092	382047,7867

Сведения о характерных точках границ объекта	№ точки	Координаты	
		X	Y
	3509	1370435,6180	382047,8070
	3510	1370434,7790	382052,0010
	3511	1370435,0554	382052,3768
	3512	1370433,5917	382064,2077
	3513	1370432,4350	382067,5830
	3514	1370432,3040	382069,0140
	3515	1370428,3620	382073,9450
	3516	1370423,9600	382079,3840
	3517	1370420,4520	382083,7670
	3518	1370414,3710	382092,9360
	3519	1370419,5250	382094,6770
	3520	1370421,3513	382095,5004
	3521	1370420,2527	382097,2272
	3522	1370418,6820	382096,5200
	3523	1370416,2220	382101,8680
	3524	1370410,7760	382110,8210
	3525	1370408,3890	382115,8730
	3526	1370408,3900	382115,8735
	3527	1370392,8117	382167,1997
	3528	1370385,4144	382187,5731
	3529	1370385,0110	382187,4050
	3530	1370379,2590	382204,5263
	3531	1370379,2415	382204,5745
	3532	1370375,2475	382233,1141
	3533	1370463,7400	413399,3400
	3534	1370466,5800	413402,5300
	3535	1370470,1500	413406,4700
	3536	1370481,2700	413421,8400
	3537	1370491,3600	413427,5300
	3538	1370674,2400	413450,9000
	3539	1370676,4300	413450,9000
	3540	1370676,5000	413458,5900
	3541	1370676,5800	413466,4700
	3542	1370688,6600	413467,4800
	3543	1370688,5500	413459,2200
	3544	1370688,4600	413450,9700
	3545	1370778,3000	413451,4700
	3546	1370820,1100	413451,6500
	3547	1370854,2100	413451,1500
	3548	1370903,6500	413440,7200
	3549	1370933,8700	413428,5900
	3550	1370965,7092	413399,2627
	3551	1370966,0100	413399,8000
	3552	1370986,7100	413436,7700
	3553	1370997,7800	413431,5600

Сведения о характерных точках границ объекта	№ точки	Координаты	
		X	Y
	3554	1371033,7800	413416,1200
	3555	1371132,7600	413349,4000
	3556	1371079,5300	413295,2500
	3557	1371007,6865	413361,4166
	3558	1371007,2600	413360,9900
	3559	1370932,4300	413286,1400
	3560	1370889,8400	413320,9000
	3561	1370864,8100	413306,7200
	3562	1370854,0800	413299,1500
	3563	1370847,2700	413288,7800
	3564	1370826,6600	413250,3400
	3565	1370793,9000	413267,5900
	3566	1370791,8100	413263,6500
	3567	1370788,1800	413265,5900
	3568	1370790,2700	413269,5300
	3569	1370777,7200	413276,1500
	3570	1370776,2700	413274,0900
	3571	1370773,4600	413275,5900
	3572	1370768,2100	413270,3400
	3573	1370768,8600	413268,0900
	3574	1370766,8300	413264,5300
	3575	1370736,3400	413282,0300
	3576	1370732,4600	413274,5300
	3577	1370715,0200	413287,8400
	3578	1370718,8300	413293,9000
	3579	1370633,0500	413339,8400
	3580	1370627,0500	413342,5900
	3581	1370593,2700	413348,6500
	3582	1370564,0200	413353,4800
	3583	1370557,6800	413354,6500
	3584	1370485,2400	413382,6000
	3585	1370463,7400	413399,3400
	3586	1370502,1919	383112,9288
	3587	1370507,2054	383156,1618
	3588	1370543,0501	383161,3822
	3589	1370581,9072	383174,0663
	3590	1370586,1091	383175,3908
	3591	1370585,0699	383177,8218
	3592	1370583,3978	383181,7333
	3593	1370574,5051	383202,5358
	3594	1370570,3104	383202,9889
	3595	1370569,9226	383210,4887
	3596	1370610,8602	383218,7911
	3597	1370616,8222	383219,6594
	3598	1370641,6813	383221,1559

Сведения о характерных точках границ объекта	№ точки	Координаты	
		X	Y
	3599	1370641,5950	383223,8560
	3600	1370660,3670	383225,2540
	3601	1370672,2402	383225,8046
	3602	1370677,1443	383241,1893
	3603	1370677,0110	383247,5370
	3604	1370675,1380	383247,3650
	3605	1370674,7080	383250,8910
	3606	1370675,2189	383250,9419
	3607	1370675,2190	383250,9390
	3608	1370690,0890	383252,4240
	3609	1370708,9260	383249,2670
	3610	1370708,6499	383248,4648
	3611	1370710,2690	383248,2206
	3612	1370707,7620	383241,1860
	3613	1370702,0500	383224,4430
	3614	1370702,7256	383224,2931
	3615	1370706,7332	383223,4036
	3616	1370690,4128	383183,2292
	3617	1370678,2138	383124,2437
	3618	1370675,6660	383094,9564
	3619	1370672,8608	383078,6718
	3620	1370659,0702	383080,3868
	3621	1370662,1630	383098,5550
	3622	1370659,9430	383098,8580
	3623	1370659,8490	383099,7890
	3624	1370651,0340	383100,5880
	3625	1370648,9530	383100,9050
	3626	1370619,6370	383100,2560
	3627	1370608,8510	383100,0150
	3628	1370601,8720	383103,1390
	3629	1370583,2530	383100,6100
	3630	1370587,5750	383085,8640
	3631	1370595,3970	383067,0520
	3632	1370595,7030	383046,4150
	3633	1370593,6410	383035,0230
	3634	1370593,4220	383034,4650
	3635	1370594,6300	383027,4820
	3636	1370600,6380	383014,0140
	3637	1370604,8720	383000,6660
	3638	1370606,5700	382987,1570
	3639	1370608,9380	382981,2580
	3640	1370612,1210	382973,3560
	3641	1370617,7490	382962,4970
	3642	1370626,5680	382950,6090
	3643	1370627,5020	382934,2900

Сведения о характерных точках границ объекта	№ точки	Координаты	
		X	Y
	3644	1370630,3270	382923,8730
	3645	1370638,5870	382907,9480
	3646	1370631,9950	382892,5050
	3647	1370629,6080	382889,1430
	3648	1370629,5020	382885,2230
	3649	1370629,6780	382884,5230
	3650	1370633,0870	382880,5110
	3651	1370639,5980	382865,5280
	3652	1370641,3720	382832,6960
	3653	1370639,4010	382821,3340
	3654	1370639,1310	382818,7280
	3655	1370644,0950	382808,6500
	3656	1370655,1980	382784,3120
	3657	1370657,0420	382779,3190
	3658	1370660,4690	382770,0180
	3659	1370673,2480	382735,4020
	3660	1370676,2850	382715,6410
	3661	1370678,1240	382731,9670
	3662	1370658,3740	382897,2430
	3663	1370658,0970	382931,7350
	3664	1370662,9260	382931,3740
	3665	1370666,9080	382931,0860
	3666	1370665,2180	382910,4190
	3667	1370664,3020	382899,2390
	3668	1370665,6410	382887,3700
	3669	1370665,7320	382886,3330
	3670	1370667,1450	382870,9080
	3671	1370695,6590	382871,8130
	3672	1370723,3590	382871,9260
	3673	1370737,4510	382871,9880
	3674	1370737,4440	382872,5180
	3675	1370737,2870	382890,5120
	3676	1370737,2690	382892,3700
	3677	1370737,4260	382893,2310
	3678	1370737,2940	382899,2830
	3679	1370756,2160	382899,8270
	3680	1370755,5840	382938,6630
	3681	1370755,4970	382943,6420
	3682	1370756,6104	382944,2863
	3683	1370756,6104	382944,2863
	3684	1370759,5960	382946,0140
	3685	1370760,5920	382899,9550
	3686	1370781,2480	382900,5530
	3687	1370779,9960	382938,8380
	3688	1370784,3940	382939,8420

Сведения о характерных точках границ объекта	№ точки	Координаты	
		X	Y
	3689	1370786,4670	382940,3130
	3690	1370790,9780	382940,0390
	3691	1370820,9890	382938,2510
	3692	1370821,2330	382938,2320
	3693	1370823,7660	382935,3270
	3694	1370823,7850	382935,2940
	3695	1370829,1320	382935,0390
	3696	1370829,3250	382932,0530
	3697	1370830,6940	382911,3870
	3698	1370830,3150	382905,3570
	3699	1370830,2740	382905,3130
	3700	1370827,1760	382905,2650
	3701	1370824,0400	382897,0020
	3702	1370846,2800	382898,4000
	3703	1370869,0700	382899,2900
	3704	1370902,8360	382900,7800
	3705	1370902,8330	382901,5940
	3706	1370938,4092	382906,2027
	3707	1370940,8081	382842,6135
	3708	1370943,7834	382759,4176
	3709	1370945,5686	382707,9153
	3710	1370946,3125	382686,1992
	3711	1370947,2051	382679,1562
	3712	1370948,6928	382672,2599
	3713	1370951,0730	382665,3635
	3714	1370954,0484	382658,1738
	3715	1370956,2046	382653,3478
	3716	1370951,7140	382611,2430
	3717	1370949,4360	382598,3190
	3718	1370942,7530	382560,3440
	3719	1370942,4530	382554,7450
	3720	1370942,2600	382551,0660
	3721	1370933,7230	382391,8530
	3722	1370933,5800	382388,8630
	3723	1370933,3237	382383,5624
	3724	1370899,5296	382383,3158
	3725	1370897,6790	382462,9510
	3726	1370895,5833	382553,0995
	3727	1370895,2150	382568,9400
	3728	1370853,6640	382568,3810
	3729	1370853,7589	382565,5355
	3730	1370810,7313	382565,2771
	3731	1370810,7308	382565,2770
	3732	1370810,7308	382565,2770
	3733	1370810,7308	382565,2770

Сведения о характерных точках границ объекта	№ точки	Координаты	
		X	Y
	3734	1370810,7308	382565,2761
	3735	1370810,5399	382553,7823
	3736	1370809,6632	382553,7898
	3737	1370801,7200	382554,5040
	3738	1370788,3346	382553,9729
	3739	1370768,8597	382554,1404
	3740	1370768,7789	382548,3446
	3741	1370753,8318	382548,5408
	3742	1370753,7340	382541,2469
	3743	1370744,9850	382540,9740
	3744	1370744,4150	382528,1440
	3745	1370738,3573	382526,0852
	3746	1370690,3991	382526,6645
	3747	1370690,3992	382526,6886
	3748	1370690,3709	382526,6648
	3749	1370681,8586	382529,2438
	3750	1370681,5611	382507,9680
	3751	1370680,3710	382470,4050
	3752	1370681,3939	382451,8774
	3753	1370674,1820	382451,9472
	3754	1370669,8209	382451,9038
	3755	1370677,3940	382480,4090
	3756	1370677,5330	382488,6220
	3757	1370678,1240	382523,1830
	3758	1370674,0950	382582,7880
	3759	1370672,3610	382597,2310
	3760	1370667,5170	382637,6260
	3761	1370668,0386	382642,2679
	3762	1370675,3012	382646,4239
	3763	1370678,6428	382648,3361
	3764	1370678,2810	382655,4075
	3765	1370641,4077	382654,7750
	3766	1370648,3990	382669,9177
	3767	1370648,3263	382698,9222
	3768	1370645,9550	382743,8754
	3769	1370630,5428	382790,0845
	3770	1370616,9413	382846,3221
	3771	1370612,7281	382915,7267
	3772	1370597,5389	382952,1158
	3773	1370579,1387	383014,9329
	3774	1370573,3221	383064,9814
	3775	1370564,5969	383083,4407
	3776	1370547,2114	383092,1262
	3777	1370531,2203	383091,3172
	3778	1370502,1919	383112,9288

Сведения о характерных точках границ объекта	№ точки	Координаты	
		X	Y
	3779	1370543,7350	382432,4150
	3780	1370549,2540	382453,2130
	3781	1370549,0050	382454,3920
	3782	1370562,7620	382460,2830
	3783	1370567,4490	382462,6920
	3784	1370578,6760	382468,4330
	3785	1370581,6040	382469,9370
	3786	1370611,3470	382480,7920
	3787	1370615,0480	382480,8470
	3788	1370612,5660	382451,6250
	3789	1370612,5414	382451,3335
	3790	1370609,2625	382451,3008
	3791	1370580,3220	382448,4610
	3792	1370580,9100	382441,3430
	3793	1370543,7350	382432,4150
	3794	1370596,5210	383161,3090
	3795	1370600,4740	383145,8770
	3796	1370625,0420	383146,8590
	3797	1370642,5770	383146,8220
	3798	1370645,3760	383146,7680
	3799	1370644,6790	383163,9850
	3800	1370596,5210	383161,3090
	3801	1370618,5050	382438,7660
	3802	1370619,5762	382451,4035
	3803	1370620,7130	382464,8160
	3804	1370622,7460	382488,7640
	3805	1370622,9870	382491,6040
	3806	1370654,2900	382520,6800
	3807	1370667,5210	382532,9730
	3808	1370670,5100	382532,9290
	3809	1370670,7550	382502,8600
	3810	1370667,7650	382492,0490
	3811	1370661,3850	382468,9260
	3812	1370660,7570	382466,6380
	3813	1370656,6485	382451,7727
	3814	1370652,5010	382436,7660
	3815	1370637,8430	382439,3030
	3816	1370618,5050	382438,7660
	3817	1370639,5180	382602,3920
	3818	1370669,3570	382605,3670
	3819	1370670,0210	382592,5410
	3820	1370670,1090	382581,9480
	3821	1370670,2620	382562,7680
	3822	1370670,4300	382542,9370
	3823	1370663,6480	382543,0290

Сведения о характерных точках границ объекта	№ точки	Координаты	
		X	Y
	3824	1370651,3770	382531,6190
	3825	1370646,2230	382560,2750
	3826	1370644,3730	382570,6080
	3827	1370642,9750	382579,7730
	3828	1370641,0580	382592,3070
	3829	1370639,5180	382602,3920
	3830	1370658,3500	413277,4000
	3831	1370674,1800	413303,2700
	3832	1370782,8900	413247,8800
	3833	1370797,1100	413246,4800
	3834	1370807,3500	413242,4200
	3835	1370932,5800	413171,8300
	3836	1370932,4400	413170,0000
	3837	1370906,8700	413116,9900
	3838	1370893,5700	413085,8500
	3839	1370854,9800	413111,8900
	3840	1370843,8100	413136,2200
	3841	1370812,3700	413184,8900
	3842	1370794,3800	413207,7400
	3843	1370755,5300	413223,0600
	3844	1370658,3500	413277,4000
	3845	1370680,6570	382279,1630
	3846	1370680,8180	382281,1590
	3847	1370681,6830	382291,5070
	3848	1370682,1650	382298,0880
	3849	1370688,3054	382297,8726
	3850	1370688,8193	382330,6606
	3851	1370691,0826	382330,8195
	3852	1370690,8700	382344,8660
	3853	1370690,8694	382344,8858
	3854	1370689,0890	382344,8660
	3855	1370690,3740	382367,5990
	3856	1370689,4348	382369,9284
	3857	1370689,7457	382389,7684
	3858	1370689,1663	382395,0854
	3859	1370726,3403	382393,9586
	3860	1370749,8457	382392,9315
	3861	1370746,5070	382357,1960
	3862	1370738,0680	382251,0540
	3863	1370734,9950	382212,4040
	3864	1370733,1597	382189,3322
	3865	1370726,0230	382189,5590
	3866	1370723,2890	382161,4360
	3867	1370721,4973	382142,5482
	3868	1370721,4932	382142,4982

Сведения о характерных точках границ объекта	№ точки	Координаты	
		X	Y
	3869	1370721,4927	382142,4982
	3870	1370719,0330	382106,1890
	3871	1370692,8660	382106,4080
	3872	1370691,4582	382142,5901
	3873	1370691,4561	382142,5901
	3874	1370685,8883	382143,6505
	3875	1370688,0079	382278,8925
	3876	1370682,1760	382279,1040
	3877	1370680,6570	382279,1630
	3878	1370721,4420	382840,2520
	3879	1370721,5630	382822,0750
	3880	1370732,6150	382822,3560
	3881	1370732,4950	382840,2950
	3882	1370721,4420	382840,2520
	3883	1370844,0952	379929,3589
	3884	1370847,3733	379941,2398
	3885	1370850,0237	379947,2112
	3886	1370886,3231	380069,5841
	3887	1370897,9270	380084,2572
	3888	1370992,8698	380205,7550
	3889	1370978,4860	380215,7050
	3890	1370944,7600	380231,6730
	3891	1370950,2100	380302,9910
	3892	1370921,2180	380305,4220
	3893	1370921,8997	380316,1390
	3894	1370926,8850	380394,5186
	3895	1370937,1760	380391,0210
	3896	1370966,3350	380387,2660
	3897	1370967,0400	380390,9780
	3898	1371055,7390	380376,8960
	3899	1371056,2357	380376,8382
	3900	1371061,0750	380376,2750
	3901	1371064,0640	380379,8490
	3902	1371064,7343	380381,1122
	3903	1371065,0970	380381,0570
	3904	1371065,0985	380381,0602
	3905	1371065,1000	380381,0600
	3906	1371067,8793	380386,9933
	3907	1371068,0626	380387,3841
	3908	1371071,2506	380393,3919
	3909	1371085,8414	380397,8611
	3910	1371087,8182	380398,5472
	3911	1371089,4680	380397,3360
	3912	1371104,2690	380387,4260
	3913	1371122,6202	380373,5588

Сведения о характерных точках границ объекта	№ точки	Координаты	
		X	Y
	3914	1371156,9322	380421,3696
	3915	1371218,7051	380480,5842
	3916	1371233,8974	380466,8122
	3917	1371242,7595	380458,7786
	3918	1371244,1884	380459,3175
	3919	1371244,6590	380459,4950
	3920	1371246,2690	380460,4630
	3921	1371247,3600	380459,4950
	3922	1371248,5130	380460,5760
	3923	1371251,0210	380458,1590
	3924	1371257,8790	380451,5270
	3925	1371256,6670	380450,3010
	3926	1371257,5210	380449,6510
	3927	1371261,6390	380446,5380
	3928	1371270,3400	380437,6650
	3929	1371270,2473	380436,5589
	3930	1371270,1290	380435,1460
	3931	1371272,5450	380433,2120
	3932	1371271,8956	380432,3664
	3933	1371287,8222	380417,9288
	3934	1371288,5014	380418,8364
	3935	1371304,4530	380440,1500
	3936	1371305,4060	380439,3470
	3937	1371303,8840	380438,0770
	3938	1371323,4510	380412,8480
	3939	1371324,0511	380411,8557
	3940	1371350,6461	380435,8922
	3941	1371350,8780	380435,6460
	3942	1371350,8801	380435,6501
	3943	1371377,7000	380461,0600
	3944	1371377,9143	380461,2932
	3945	1371380,4100	380458,8200
	3946	1371396,2200	380474,4000
	3947	1371409,8686	380487,2007
	3948	1371426,1660	380502,4810
	3949	1371425,3223	380503,3843
	3950	1371440,6460	380517,2338
	3951	1371441,0700	380516,7700
	3952	1371443,1400	380518,7768
	3953	1371450,8950	380526,2870
	3954	1371450,7899	380526,4018
	3955	1371466,9010	380540,9631
	3956	1371466,3730	380541,5061
	3957	1371362,9842	380647,8255
	3958	1371323,5373	380610,7787

Сведения о характерных точках границ объекта	№ точки	Координаты	
		X	Y
	3959	1371241,2484	380532,6762
	3960	1371227,4930	380533,0170
	3961	1371227,4925	380533,0170
	3962	1371227,4900	380533,0200
	3963	1371073,5427	380535,2255
	3964	1370966,4340	380536,7620
	3965	1370956,5037	380537,1489
	3966	1370956,4770	380551,8880
	3967	1370956,3960	380588,1030
	3968	1370956,3860	380592,1360
	3969	1370956,3722	380601,2805
	3970	1370956,3710	380602,0790
	3971	1370956,3623	380602,0791
	3972	1370944,5270	380602,1560
	3973	1370940,5150	380602,1780
	3974	1370921,0860	380602,2980
	3975	1370919,4400	380602,3200
	3976	1370919,6630	380609,1200
	3977	1370919,7210	380610,7080
	3978	1370920,4370	380631,8520
	3979	1370921,7290	380665,3330
	3980	1370926,0800	380665,9280
	3981	1370926,6600	380689,2880
	3982	1370938,9860	380689,7700
	3983	1370942,4610	380769,3220
	3984	1370948,8120	380830,3760
	3985	1370953,6010	380895,2250
	3986	1370957,6480	380942,6350
	3987	1370962,6310	381003,0280
	3988	1370963,1120	381010,0070
	3989	1370963,7260	381018,7010
	3990	1370966,1350	381053,5290
	3991	1370969,9120	381107,9580
	3992	1370970,3910	381114,8020
	3993	1370976,5150	381203,0550
	3994	1370976,8040	381207,1650
	3995	1370977,2930	381213,1550
	3996	1370985,1510	381308,9010
	3997	1370985,5420	381313,5840
	3998	1370988,4430	381357,5230
	3999	1370989,4950	381402,4040
	4000	1370989,5860	381408,4080
	4001	1370989,6260	381411,0250
	4002	1370989,6840	381414,6420
	4003	1370989,7720	381420,6610

Сведения о характерных точках границ объекта	№ точки	Координаты	
		X	Y
	4004	1370989,8120	381424,2960
	4005	1370991,7763	381554,2371
	4006	1370992,5530	381605,6140
	4007	1370993,0240	381726,4980
	4008	1370993,2430	381816,4120
	4009	1371000,6970	382141,9040
	4010	1371000,7800	382149,6060
	4011	1371001,3900	382202,0930
	4012	1371001,4370	382203,6330
	4013	1371001,8020	382215,0320
	4014	1371005,2022	382321,5879
	4015	1371112,9525	382323,6121
	4016	1371181,7852	382130,1802
	4017	1371290,6834	381863,1313
	4018	1371369,2329	381689,4028
	4019	1371389,4654	381653,6007
	4020	1371482,4451	381504,4777
	4021	1371538,9770	381401,7666
	4022	1371632,4033	381217,4735
	4023	1371729,9952	381014,3990
	4024	1371746,4734	380983,1369
	4025	1371794,9627	381008,1395
	4026	1371852,9822	381038,1458
	4027	1371905,0511	381044,4552
	4028	1371911,4628	381043,7971
	4029	1371911,0902	381058,5624
	4030	1371911,2010	381059,3161
	4031	1371905,7320	381059,7160
	4032	1371901,6410	381059,8360
	4033	1371901,7540	381066,4680
	4034	1371900,4220	381081,6520
	4035	1371894,9980	381089,2770
	4036	1371896,7750	381090,4710
	4037	1371908,8686	381090,1170
	4038	1371911,2539	381109,9013
	4039	1371935,1414	381108,2632
	4040	1371935,1480	381108,6000
	4041	1371935,2500	381113,9180
	4042	1371944,8860	381112,1520
	4043	1371947,0060	381115,0830
	4044	1371955,6750	381112,4400
	4045	1371954,6680	381108,1770
	4046	1371954,1142	381105,2923
	4047	1371953,7285	381101,5486
	4048	1371968,4175	381100,1151

Сведения о характерных точках границ объекта	№ точки	Координаты	
		X	Y
	4049	1371990,8486	381092,0831
	4050	1372024,1234	381086,9768
	4051	1372036,4127	381087,8449
	4052	1372058,9909	381083,7083
	4053	1372061,7301	381100,0028
	4054	1372139,7871	381085,3612
	4055	1372139,2241	381083,1161
	4056	1372162,1116	381078,2385
	4057	1372162,9866	381074,6658
	4058	1372188,6016	381071,7744
	4059	1372188,6715	381074,8483
	4060	1372208,7233	381072,3729
	4061	1372208,8368	381074,7604
	4062	1372244,9832	381070,7145
	4063	1372244,9926	381070,0809
	4064	1372264,2599	381067,9825
	4065	1372278,3337	381064,1663
	4066	1372287,8995	381062,6688
	4067	1372294,9108	381062,4752
	4068	1372594,8142	381020,1713
	4069	1372589,1610	381000,9497
	4070	1372595,7811	380974,6850
	4071	1372596,2275	380971,6037
	4072	1372596,2275	380968,4490
	4073	1372595,3348	380964,7807
	4074	1372588,9378	380946,6595
	4075	1372582,8600	380920,6953
	4076	1372804,0936	380883,4922
	4077	1372826,7808	380887,8574
	4078	1372886,2880	380895,5608
	4079	1372864,5678	380769,5196
	4080	1372859,2494	380744,1353
	4081	1372703,2847	380770,7118
	4082	1372605,5441	380787,8792
	4083	1372569,9885	380797,2699
	4084	1372561,8620	380802,3505
	4085	1372542,0165	380810,8226
	4086	1372521,9922	380819,3712
	4087	1372458,3195	380829,6423
	4088	1372258,4868	380865,8112
	4089	1372152,3163	380884,8173
	4090	1372087,9986	380896,3311
	4091	1372053,1006	380902,5422
	4092	1371839,5540	380944,3650
	4093	1371838,7639	380941,0955

Сведения о характерных точках границ объекта	№ точки	Координаты	
		X	Y
	4094	1371762,1179	380953,4562
	4095	1371786,4085	380907,3726
	4096	1371807,9496	380863,5604
	4097	1371856,6549	380765,0351
	4098	1371856,2993	380764,8110
	4099	1371834,9466	380752,2278
	4100	1371822,3801	380744,1221
	4101	1371796,1970	380720,2051
	4102	1371725,8297	380655,3503
	4103	1371724,7544	380654,2718
	4104	1371723,6670	380655,5880
	4105	1371723,5140	380655,7680
	4106	1371723,2800	380656,0500
	4107	1371721,9878	380657,7557
	4108	1371721,2800	380658,6940
	4109	1371714,9276	380652,6534
	4110	1371583,7260	380527,8930
	4111	1371573,0790	380517,9830
	4112	1371547,9870	380494,5394
	4113	1371541,1900	380488,1900
	4114	1371529,4100	380476,9900
	4115	1371520,0800	380468,3800
	4116	1371510,5652	380459,4653
	4117	1371481,7080	380432,4340
	4118	1371478,1838	380429,1991
	4119	1371477,5300	380428,6000
	4120	1371462,7667	380415,0886
	4121	1371435,5970	380390,2250
	4122	1371435,5500	380390,1800
	4123	1371435,5490	380390,1810
	4124	1371434,2691	380388,9157
	4125	1371431,7000	380386,3800
	4126	1371431,7019	380386,3779
	4127	1371431,6990	380386,3750
	4128	1371434,6740	380383,0970
	4129	1371448,6790	380367,6470
	4130	1371454,8840	380360,6390
	4131	1371461,0351	380353,8972
	4132	1371462,1900	380352,6300
	4133	1371465,0684	380349,3548
	4134	1371466,8544	380347,3220
	4135	1371483,2800	380328,6300
	4136	1371483,2780	380328,6282
	4137	1371484,3140	380327,4490
	4138	1371488,2340	380322,9010

Сведения о характерных точках границ объекта	№ точки	Координаты	
		X	Y
	4139	1371495,0380	380315,5310
	4140	1371506,9500	380302,6200
	4141	1371520,1573	380288,1883
	4142	1371521,6210	380286,5880
	4143	1371522,5015	380285,6124
	4144	1371531,1082	380276,0684
	4145	1371531,1100	380276,0700
	4146	1371531,2600	380275,9000
	4147	1371539,7200	380266,5700
	4148	1371540,4013	380265,8132
	4149	1371541,2939	380264,8076
	4150	1371541,2994	380264,8155
	4151	1371542,0741	380263,9549
	4152	1371542,0600	380263,9400
	4153	1371538,8124	380260,1251
	4154	1371535,1900	380255,8700
	4155	1371511,3700	380227,8500
	4156	1371511,3644	380227,8524
	4157	1371511,3640	380227,8520
	4158	1371507,2419	380223,1780
	4159	1371501,0011	380225,8741
	4160	1371490,8378	380236,6204
	4161	1371480,2634	380225,8787
	4162	1371477,7575	380226,7224
	4163	1371328,3264	380082,7656
	4164	1371291,0280	380119,7162
	4165	1371102,5581	379924,2272
	4166	1371102,2948	379923,9621
	4167	1371095,2159	379925,9753
	4168	1371042,6705	379874,8601
	4169	1370844,0952	379929,3589
	4170	1371563,2189	380084,7358
	4171	1371569,2408	380092,0057
	4172	1371616,5993	380125,3153
	4173	1371681,0518	380169,2146
	4174	1371746,2122	380214,1140
	4175	1371800,4382	380134,8063
	4176	1371677,1095	380052,0505
	4177	1371614,7565	380009,5275
	4178	1371586,9695	380048,4855
	4179	1371563,2189	380084,7358
	4180	1371752,8300	379103,5100
	4181	1371755,0079	379106,5319
	4182	1371757,5939	379111,5338
	4183	1371769,7557	379137,7985

Сведения о характерных точках границ объекта	№ точки	Координаты	
		X	Y
	4184	1371779,9463	379162,9261
	4185	1371793,0750	379195,7203
	4186	1371796,0039	379203,2448
	4187	1371796,7013	379204,9368
	4188	1371797,5567	379206,8672
	4189	1371798,0495	379207,8255
	4190	1371798,7654	379209,0635
	4191	1371799,6208	379210,2007
	4192	1371800,5506	379211,2278
	4193	1371801,9639	379212,8785
	4194	1371803,4888	379214,0890
	4195	1371805,3484	379215,3363
	4196	1371807,2824	379216,7669
	4197	1371809,8858	379218,6744
	4198	1371824,0188	379227,7349
	4199	1371881,6292	379264,8577
	4200	1371893,3075	379272,3409
	4201	1371894,9812	379273,4047
	4202	1371896,0597	379274,3218
	4203	1371896,9523	379275,4222
	4204	1371898,1425	379276,5961
	4205	1371899,5558	379278,4669
	4206	1371900,8947	379280,0442
	4207	1371902,9403	379283,1256
	4208	1371904,7255	379286,2069
	4209	1371906,2503	379289,1782
	4210	1371907,7284	379291,3869
	4211	1371911,4944	379294,7539
	4212	1372030,6568	379378,0456
	4213	1372021,1356	379390,8112
	4214	1372010,7625	379404,7584
	4215	1372000,9032	379426,3199
	4216	1372027,7567	379438,5403
	4217	1372061,6758	379459,3760
	4218	1372209,5504	379550,3802
	4219	1372350,8800	379640,6192
	4220	1372477,6304	379722,7881
	4221	1372558,5146	379603,1624
	4222	1372733,7563	379347,3022
	4223	1372822,7196	379221,1143
	4224	1372916,8897	379083,6282
	4225	1372888,9660	379065,7060
	4226	1372875,0740	379057,1220
	4227	1372875,2740	379056,8220
	4228	1372891,6120	379032,8270

Сведения о характерных точках границ объекта	№ точки	Координаты	
		X	Y
	4229	1372874,5040	379021,0960
	4230	1372858,1670	379010,7300
	4231	1372840,9240	379000,2840
	4232	1372840,5990	379000,7660
	4233	1372838,5010	378999,2690
	4234	1372824,3310	378990,2500
	4235	1372806,2930	378978,6320
	4236	1372804,4170	378977,4750
	4237	1372789,6710	378967,6930
	4238	1372780,2220	378982,3555
	4239	1372764,0547	378971,9086
	4240	1372773,6840	378957,4110
	4241	1372756,5470	378946,9500
	4242	1372756,5470	378946,8110
	4243	1372739,7650	378936,2040
	4244	1372739,4140	378936,2590
	4245	1372722,3690	378925,4330
	4246	1372720,9560	378924,5280
	4247	1372720,4230	378924,4510
	4248	1372719,9230	378924,4370
	4249	1372702,8810	378912,9210
	4250	1372701,8410	378912,4320
	4251	1372692,4363	378925,6307
	4252	1372675,3173	378914,5689
	4253	1372684,4160	378901,1390
	4254	1372667,8810	378890,4410
	4255	1372667,7830	378890,3790
	4256	1372658,5020	378903,7033
	4257	1372641,3319	378892,6084
	4258	1372651,4530	378878,7830
	4259	1372640,8170	378872,1070
	4260	1372633,9880	378869,1430
	4261	1372629,7860	378865,5620
	4262	1372618,1539	378882,5313
	4263	1372597,4554	378897,6340
	4264	1372587,5000	378891,3700
	4265	1372571,4600	378914,7700
	4266	1372572,9471	378915,5165
	4267	1372567,8628	378919,2263
	4268	1372569,8350	378916,1620
	4269	1372552,2490	378905,5950
	4270	1372534,9160	378930,6820
	4271	1372544,2362	378936,4654
	4272	1372539,0168	378940,2738
	4273	1372531,4660	378935,8360

Сведения о характерных точках границ объекта	№ точки	Координаты	
		X	Y
	4274	1372531,1420	378936,3100
	4275	1372517,9621	378955,6364
	4276	1372479,0844	378984,0035
	4277	1372465,2630	378975,6460
	4278	1372459,8210	378977,1140
	4279	1372451,8160	378979,2740
	4280	1372456,4480	378995,7430
	4281	1372456,8310	378997,0860
	4282	1372457,5366	378999,7259
	4283	1372456,6692	379000,3587
	4284	1372455,7400	378997,7070
	4285	1372448,7790	378999,5430
	4286	1372444,1470	379000,2840
	4287	1372439,7640	379001,3090
	4288	1372433,2810	379002,5940
	4289	1372408,1770	379008,6750
	4290	1372404,7750	379010,1280
	4291	1372414,8652	379016,6844
	4292	1372405,7723	379020,0754
	4293	1372403,4521	379020,2796
	4294	1372396,7700	379016,3880
	4295	1372396,4200	379015,5590
	4296	1372379,6850	379003,9850
	4297	1372348,7510	379015,0810
	4298	1372346,2220	379017,5450
	4299	1372348,3820	379020,3410
	4300	1372345,5610	379021,7970
	4301	1372333,3862	379023,5212
	4302	1372333,1690	379023,5530
	4303	1372317,5303	379027,8413
	4304	1372317,5001	379027,8440
	4305	1372306,7070	379030,8010
	4306	1372304,9928	379029,2137
	4307	1372291,0197	379031,1340
	4308	1372288,7120	379029,5200
	4309	1372279,0030	379022,7570
	4310	1372274,1190	379028,2350
	4311	1372274,7436	379028,7036
	4312	1372271,1622	379033,8630
	4313	1372143,4686	379051,4117
	4314	1372142,4200	379052,7930
	4315	1372140,5440	379052,7630
	4316	1372108,8707	379056,1664
	4317	1372108,8696	379056,1666
	4318	1372088,1590	379058,3920

Сведения о характерных точках границ объекта	№ точки	Координаты	
		X	Y
	4319	1372088,8671	379058,9155
	4320	1371998,7914	379071,2944
	4321	1371990,3500	379070,8780
	4322	1371989,4327	379072,5805
	4323	1371962,7705	379076,2447
	4324	1371964,0340	379074,7910
	4325	1371964,6870	379074,0470
	4326	1371945,0430	379063,2720
	4327	1371943,2360	379062,4400
	4328	1371942,6370	379063,0820
	4329	1371942,0680	379063,6810
	4330	1371934,1143	379080,1828
	4331	1371922,5172	379081,7766
	4332	1371903,5200	379072,3750
	4333	1371895,4846	379085,4917
	4334	1371859,8658	379090,3867
	4335	1371852,1280	379085,1350
	4336	1371836,2580	379074,2110
	4337	1371834,3090	379074,1520
	4338	1371833,5500	379074,9660
	4339	1371820,6671	379095,7737
	4340	1371820,6571	379095,7751
	4341	1371820,1840	379096,5340
	4342	1371815,8910	379079,7190
	4343	1371811,8430	379080,7700
	4344	1371810,2260	379074,2400
	4345	1371800,6380	379077,0650
	4346	1371802,0870	379090,5740
	4347	1371790,9180	379078,6240
	4348	1371761,4590	379089,2310
	4349	1371760,5640	379089,5410
	4350	1371760,7800	379090,4240
	4351	1371762,6380	379092,1470
	4352	1371765,9150	379095,2350
	4353	1371773,6497	379102,2352
	4354	1371763,1463	379103,6787
	4355	1371752,8300	379103,5100
	4356	1372081,2974	423929,2896
	4357	1372129,8069	423943,0209
	4358	1372165,1471	423951,7767
	4359	1372243,0928	423990,4689
	4360	1372756,2028	424237,3188
	4361	1372777,6709	424253,3411
	4362	1372785,6427	424259,2902
	4363	1372796,7344	424262,8693

Сведения о характерных точках границ объекта	№ точки	Координаты	
		X	Y
	4364	1372800,7892	424264,2111
	4365	1372935,0923	424171,4128
	4366	1373056,2905	424076,7626
	4367	1373098,6757	424080,4506
	4368	1373174,3738	424088,9255
	4369	1373172,3035	424068,7486
	4370	1373152,3956	424023,0723
	4371	1373144,1152	423995,2412
	4372	1373144,0870	423986,2979
	4373	1373145,8546	423976,1040
	4374	1373148,6540	423964,0274
	4375	1373154,8664	423953,4439
	4376	1373174,0684	423930,8843
	4377	1373211,2369	423889,4554
	4378	1373229,9713	423868,8251
	4379	1373225,6305	423866,2379
	4380	1373218,2250	423861,8240
	4381	1373218,0200	423859,1120
	4382	1373185,9730	423840,3700
	4383	1373188,8858	423831,6193
	4384	1373189,0861	423831,0177
	4385	1373188,5327	423830,6911
	4386	1373151,8500	423809,2600
	4387	1373159,8903	423795,1897
	4388	1373146,3672	423787,4829
	4389	1373073,3900	423747,3300
	4390	1373076,6705	423741,4701
	4391	1373127,5759	423650,5277
	4392	1373092,9200	423631,1000
	4393	1373092,8362	423631,0528
	4394	1373072,9536	423666,9120
	4395	1373072,6302	423666,7302
	4396	1373046,2700	423651,9100
	4397	1373033,4700	423672,2200
	4398	1373046,5682	423679,7224
	4399	1373038,0100	423690,8200
	4400	1373035,1200	423695,1800
	4401	1373032,7400	423699,3600
	4402	1373027,6100	423709,5900
	4403	1373024,2000	423715,7200
	4404	1373021,9400	423719,7500
	4405	1373024,5800	423721,4100
	4406	1373030,4100	423725,3100
	4407	1373034,9600	423727,8400
	4408	1373037,6863	423729,5530

Сведения о характерных точках границ объекта	№ точки	Координаты	
		X	Y
	4409	1373008,3281	423782,4963
	4410	1372999,5800	423778,1600
	4411	1372995,8400	423776,3900
	4412	1372991,9500	423774,4400
	4413	1372986,8800	423784,1800
	4414	1372982,1000	423781,5300
	4415	1372978,7600	423787,5800
	4416	1372982,1200	423789,5300
	4417	1372981,7500	423790,1800
	4418	1372986,1100	423793,0600
	4419	1372990,6400	423795,5700
	4420	1372994,6000	423788,4300
	4421	1372995,7300	423789,0300
	4422	1373002,5388	423792,9365
	4423	1372987,1109	423820,7586
	4424	1372964,4500	423809,5500
	4425	1372960,5900	423817,0100
	4426	1372960,7900	423817,4100
	4427	1372960,0600	423818,8500
	4428	1372968,8900	423823,0300
	4429	1372982,1122	423829,7729
	4430	1372959,7603	423870,0814
	4431	1372950,2100	423865,7300
	4432	1372928,3600	423853,2400
	4433	1372927,4700	423854,9700
	4434	1372923,2400	423852,8600
	4435	1372924,1900	423850,8700
	4436	1372919,6600	423848,3000
	4437	1372912,9900	423858,8900
	4438	1372918,4100	423861,7100
	4439	1372915,9300	423866,4500
	4440	1372950,9526	423885,9649
	4441	1372943,4763	423899,4472
	4442	1372916,2600	423885,6600
	4443	1372915,5800	423885,8300
	4444	1372907,6500	423881,7400
	4445	1372901,8685	423892,5033
	4446	1372898,1900	423890,8400
	4447	1372897,0800	423895,0400
	4448	1372898,7444	423896,9144
	4449	1372899,2180	423897,4480
	4450	1372898,1160	423902,3680
	4451	1372897,9058	423903,0199
	4452	1372897,8300	423903,2500
	4453	1372895,6400	423902,1400

Сведения о характерных точках границ объекта	№ точки	Координаты	
		X	Y
	4454	1372895,6392	423902,1426
	4455	1372895,6380	423902,1420
	4456	1372894,4808	423905,8668
	4457	1372893,6400	423908,5700
	4458	1372895,0333	423911,2823
	4459	1372892,3389	423911,7947
	4460	1372891,5078	423913,8527
	4461	1372782,7641	423934,9904
	4462	1372699,4203	423951,6917
	4463	1372658,4099	423957,9548
	4464	1372637,5078	423968,6541
	4465	1372630,6287	423976,7438
	4466	1372622,5682	423974,7563
	4467	1372624,3600	423970,2900
	4468	1372626,5200	423966,1500
	4469	1372592,5315	423967,3500
	4470	1372491,9870	423942,5582
	4471	1372434,8370	423930,8150
	4472	1372418,0360	423925,3349
	4473	1372357,4464	423922,7253
	4474	1372214,4391	423894,4113
	4475	1372138,7683	423880,3195
	4476	1372115,2203	423885,0167
	4477	1372104,2060	423880,5099
	4478	1372104,3884	423880,1166
	4479	1372104,3854	423880,1166
	4480	1372103,8794	423880,5668
	4481	1372081,2974	423929,2896
	4482	1372112,8576	386165,4274
	4483	1372112,8589	386165,4344
	4484	1372115,3590	386170,1580
	4485	1372117,5380	386174,2490
	4486	1372117,9360	386175,0120
	4487	1372120,0460	386178,9870
	4488	1372144,5960	386225,4410
	4489	1372147,3910	386227,3350
	4490	1372162,9330	386252,6730
	4491	1372164,5610	386254,2760
	4492	1372168,4190	386258,0680
	4493	1372172,1570	386259,5860
	4494	1372186,4100	386270,5330
	4495	1372210,7990	386289,3120
	4496	1372212,6750	386290,7650
	4497	1372222,7170	386298,9000
	4498	1372232,3530	386306,7260

Сведения о характерных точках границ объекта	№ точки	Координаты	
		X	Y
	4499	1372250,6760	386321,2380
	4500	1372256,3550	386325,7500
	4501	1372267,6220	386328,7870
	4502	1372269,2430	386328,1660
	4503	1372269,4620	386331,8380
	4504	1372275,5100	386331,4910
	4505	1372296,2200	386334,2760
	4506	1372326,1870	386334,0720
	4507	1372334,7640	386333,3710
	4508	1372334,6040	386323,4070
	4509	1372334,5200	386318,1650
	4510	1372336,1480	386317,9900
	4511	1372343,8270	386317,1760
	4512	1372344,3780	386317,1210
	4513	1372346,1190	386316,9240
	4514	1372356,5400	386315,8220
	4515	1372361,8070	386315,2710
	4516	1372379,6990	386313,4790
	4517	1372380,4550	386313,4130
	4518	1372384,5470	386313,0810
	4519	1372386,8860	386312,8980
	4520	1372392,8720	386312,4090
	4521	1372405,5740	386311,3720
	4522	1372414,6120	386310,6240
	4523	1372414,6122	386310,6256
	4524	1372425,3677	386310,9061
	4525	1372471,0660	386305,9490
	4526	1372470,7160	386301,2950
	4527	1372470,5620	386293,7100
	4528	1372473,0520	386293,5280
	4529	1372472,4500	386277,7780
	4530	1372471,8505	386263,1281
	4531	1372465,2728	386263,6687
	4532	1372187,7441	386156,4570
	4533	1372116,5244	386163,7016
	4534	1372116,5221	386163,7027
	4535	1372116,5230	386163,7040
	4536	1372114,6223	386164,5969
	4537	1372112,8576	386165,4274
	4538	1372181,7977	386046,3418
	4539	1372185,9357	386057,2576
	4540	1372190,4360	386057,2947
	4541	1372192,6851	386057,3173
	4542	1372196,8930	386060,0606
	4543	1372203,6955	386058,7708

Сведения о характерных точках границ объекта	№ точки	Координаты	
		X	Y
	4544	1372204,0849	386060,8280
	4545	1372209,7009	386059,7616
	4546	1372208,7725	386054,9478
	4547	1372206,1446	386038,7535
	4548	1372197,1022	386039,4698
	4549	1372195,5052	386039,7850
	4550	1372185,7657	386041,7031
	4551	1372181,7977	386046,3418
	4552	1372831,7457	381044,4823
	4553	1372894,7745	381073,6698
	4554	1372892,2800	381088,1060
	4555	1372891,4040	381091,2850
	4556	1372911,3880	381095,9460
	4557	1372914,6653	381082,8809
	4558	1373034,0983	381138,1882
	4559	1373208,1570	381246,6218
	4560	1373497,5108	381671,1121
	4561	1373628,1661	381867,5097
	4562	1373644,0426	381924,3273
	4563	1373639,6900	381920,8820
	4564	1373636,1940	381911,8850
	4565	1373616,8160	381915,4440
	4566	1373631,0400	381952,8860
	4567	1373638,6830	381980,8880
	4568	1373643,7464	381978,9153
	4569	1373649,9320	382002,3760
	4570	1373652,5270	382001,4090
	4571	1373659,6117	382024,9389
	4572	1373651,0200	382027,0860
	4573	1373653,4440	382036,1270
	4574	1373656,8640	382048,8730
	4575	1373673,8019	382045,1315
	4576	1373685,3295	382089,2106
	4577	1373675,3400	382098,3530
	4578	1373678,7850	382110,0400
	4579	1373682,4320	382122,4170
	4580	1373691,6040	382119,4680
	4581	1373696,1490	382138,7550
	4582	1373740,8954	382307,0405
	4583	1373742,0246	382308,6398
	4584	1373748,8110	382319,7760
	4585	1373759,2310	382334,5220
	4586	1373776,0210	382358,2660
	4587	1373755,5160	382374,3040
	4588	1373747,8470	382380,2970

Сведения о характерных точках границ объекта	№ точки	Координаты	
		X	Y
	4589	1373775,2177	382430,9944
	4590	1373772,9120	382432,5430
	4591	1373780,1060	382443,8840
	4592	1373781,7159	382443,0306
	4593	1373805,7408	382487,5307
	4594	1373888,1490	382622,5400
	4595	1373897,7930	382639,2210
	4596	1373922,9791	382681,3683
	4597	1373888,7300	382698,7700
	4598	1373895,0200	382711,5100
	4599	1373929,6400	382692,5200
	4600	1373929,6424	382692,5189
	4601	1373929,6460	382692,5250
	4602	1373932,0810	382698,2480
	4603	1373932,0772	382698,2512
	4604	1373933,6070	382701,8910
	4605	1373936,8220	382709,0820
	4606	1373937,8430	382708,8670
	4607	1373947,0820	382727,6530
	4608	1373959,0840	382747,9070
	4609	1373959,6195	382747,5423
	4610	1373978,8824	382782,9001
	4611	1374107,4180	382759,4967
	4612	1374050,7920	382670,1142
	4613	1374023,9592	382635,0695
	4614	1373971,1465	382565,2993
	4615	1373944,7402	382530,2308
	4616	1373929,5658	382509,5419
	4617	1373921,2348	382494,7221
	4618	1373907,2506	382463,6153
	4619	1373877,7945	382404,6298
	4620	1373838,9661	382329,5040
	4621	1373821,8252	382286,4983
	4622	1373814,3214	382267,6805
	4623	1373738,2350	381986,9323
	4624	1373781,6514	381972,1644
	4625	1373944,1448	381672,2438
	4626	1373944,1672	381672,2151
	4627	1374059,0311	381460,1980
	4628	1374059,0537	381460,1583
	4629	1374077,7830	381425,5881
	4630	1374080,7840	381401,3592
	4631	1374080,7453	381401,2716
	4632	1374013,1646	381198,1424
	4633	1373994,5894	381142,3446

Сведения о характерных точках границ объекта	№ точки	Координаты	
		X	Y
	4634	1373992,3225	381135,5182
	4635	1373986,9665	381136,4299
	4636	1373971,8950	381138,9952
	4637	1373922,2467	381150,3915
	4638	1373913,6670	381150,3380
	4639	1373912,4509	381152,6400
	4640	1373910,5282	381153,0813
	4641	1373907,5528	381153,5215
	4642	1373904,8750	381152,4944
	4643	1373903,0898	381151,4673
	4644	1373901,3045	381148,6794
	4645	1373898,4285	381143,7169
	4646	1373901,0340	381138,9470
	4647	1373898,6870	381133,5300
	4648	1373894,8840	381124,7440
	4649	1373893,8030	381122,2370
	4650	1373891,7712	381122,3789
	4651	1373880,8680	381101,0080
	4652	1373874,0604	381101,6714
	4653	1373867,6830	381090,8678
	4654	1373862,6248	381088,6668
	4655	1373857,1204	381088,2266
	4656	1373850,3143	381089,4738
	4657	1373627,5424	381130,7874
	4658	1373522,0576	381148,5327
	4659	1373450,1003	381159,1064
	4660	1373407,8502	381165,1957
	4661	1373472,0262	381241,9410
	4662	1373518,8312	381297,9132
	4663	1373522,9967	381305,3964
	4664	1373416,7763	381394,1681
	4665	1373302,2993	381259,1764
	4666	1373218,9891	381168,7906
	4667	1373205,7488	381155,0714
	4668	1373188,2685	381140,2516
	4669	1373170,3420	381127,2660
	4670	1373154,3680	381117,3067
	4671	1373127,0691	381101,7533
	4672	1373113,3080	381095,1504
	4673	1373092,7780	381088,8411
	4674	1372881,5274	381032,4967
	4675	1372868,1383	381028,0948
	4676	1372860,4023	381023,9863
	4677	1372855,7719	381020,2997
	4678	1372834,1689	381020,5166

Сведения о характерных точках границ объекта	№ точки	Координаты	
		X	Y
	4679	1372831,7457	381044,4823
	4680	1373092,7954	380464,2781
	4681	1373099,1751	380500,1964
	4682	1373138,5986	380711,7813
	4683	1373159,7237	380846,7363
	4684	1373178,0221	380954,2161
	4685	1373179,0635	380965,5877
	4686	1373366,9576	380932,3534
	4687	1373445,5815	380918,1939
	4688	1373516,4509	380905,3367
	4689	1373590,0911	380893,3048
	4690	1373918,9452	380839,7092
	4691	1373868,4830	380615,1313
	4692	1373864,8230	380598,8635
	4693	1373854,1574	380581,3423
	4694	1373851,0291	380537,8120
	4695	1373826,4327	380410,6267
	4696	1373807,2708	380327,9230
	4697	1373790,3145	380331,4777
	4698	1373772,3322	380334,8851
	4699	1373628,2603	380362,3241
	4700	1373092,7954	380464,2781
	4701	1373313,8613	410428,8082
	4702	1373322,7658	410435,1881
	4703	1373322,9854	410435,3459
	4704	1373322,9870	410435,3470
	4705	1373333,6600	410437,2080
	4706	1373353,0670	410450,6000
	4707	1373369,9150	410452,1800
	4708	1373369,9150	410452,1800
	4709	1373370,8436	410452,2629
	4710	1373374,5463	410449,8175
	4711	1373381,9527	410444,9279
	4712	1373384,9055	410448,1732
	4713	1373388,0122	410441,6726
	4714	1373392,7356	410431,7915
	4715	1373399,0514	410418,5789
	4716	1373396,0447	410413,5513
	4717	1373394,0130	410410,2903
	4718	1373389,0744	410403,4254
	4719	1373389,2337	410403,4777
	4720	1373411,3916	410408,4612
	4721	1373418,6416	410408,1572
	4722	1373422,7028	410407,9879
	4723	1373429,8388	410408,6499

Сведения о характерных точках границ объекта	№ точки	Координаты	
		X	Y
	4724	1373445,3158	410410,0876
	4725	1373446,4146	410410,1820
	4726	1373445,7488	410413,2427
	4727	1373434,3531	410412,8126
	4728	1373430,8643	410426,7632
	4729	1373418,5874	410424,3896
	4730	1373407,7431	410421,2041
	4731	1373403,6600	410433,4288
	4732	1373398,4270	410449,0955
	4733	1373397,9118	410450,6363
	4734	1373394,8128	410449,6068
	4735	1373392,2668	410448,7567
	4736	1373387,9842	410460,2902
	4737	1373387,9859	410460,2900
	4738	1373387,9873	410460,2906
	4739	1373387,9867	410460,2921
	4740	1373400,9182	410465,3339
	4741	1373413,8504	410470,3779
	4742	1373413,8504	410470,3778
	4743	1373413,8504	410470,3778
	4744	1373413,8538	410470,3673
	4745	1373414,5159	410468,3512
	4746	1373415,7689	410464,5255
	4747	1373426,8309	410466,8178
	4748	1373432,6192	410468,0173
	4749	1373432,6768	410467,9799
	4750	1373432,6867	410467,9701
	4751	1373434,7390	410466,6380
	4752	1373438,3410	410462,3358
	4753	1373438,3451	410462,3317
	4754	1373438,3527	410462,3075
	4755	1373440,7052	410455,1290
	4756	1373442,3272	410450,1787
	4757	1373442,3279	410450,1772
	4758	1373442,3280	410450,1770
	4759	1373442,3459	410450,1398
	4760	1373444,3299	410445,9978
	4761	1373445,9061	410439,7526
	4762	1373447,9336	410431,7188
	4763	1373447,9346	410431,7189
	4764	1373460,9292	410433,0535
	4765	1373473,7990	410434,3752
	4766	1373474,2625	410433,4719
	4767	1373481,5863	410419,2385
	4768	1373484,3158	410419,3092

Сведения о характерных точках границ объекта	№ точки	Координаты	
		X	Y
	4769	1373489,2317	410404,8998
	4770	1373489,1683	410384,3449
	4771	1373476,4962	410378,9548
	4772	1373471,1876	410376,7852
	4773	1373471,0091	410377,3526
	4774	1373465,8819	410375,7558
	4775	1373454,2053	410379,4024
	4776	1373453,3303	410381,7398
	4777	1373452,0073	410381,2499
	4778	1373441,2962	410389,9018
	4779	1373437,2924	410391,4077
	4780	1373442,5419	410364,4333
	4781	1373399,4441	410365,4841
	4782	1373400,9968	410354,5709
	4783	1373400,9957	410354,5708
	4784	1373401,0010	410354,5417
	4785	1373401,0077	410354,4950
	4786	1373401,0099	410354,4926
	4787	1373401,0100	410354,4920
	4788	1373407,2070	410347,8820
	4789	1373413,4820	410337,7060
	4790	1373413,4807	410337,7056
	4791	1373413,4807	410337,7056
	4792	1373413,4820	410337,7060
	4793	1373413,4832	410337,7034
	4794	1373413,4883	410337,6986
	4795	1373414,8872	410334,5272
	4796	1373414,9275	410333,9697
	4797	1373425,0793	410307,0340
	4798	1373428,7927	410311,8649
	4799	1373428,6922	410313,0687
	4800	1373430,8672	410305,3939
	4801	1373432,3610	410301,6851
	4802	1373436,0130	410277,4880
	4803	1373441,9259	410277,7465
	4804	1373442,6875	410275,8285
	4805	1373436,7421	410275,5776
	4806	1373438,4623	410270,9377
	4807	1373444,6302	410252,9262
	4808	1373444,9574	410251,7809
	4809	1373448,0047	410241,2734
	4810	1373455,5446	410218,5815
	4811	1373457,4770	410217,1100
	4812	1373457,8117	410215,4547
	4813	1373458,8207	410210,4233

Сведения о характерных точках границ объекта	№ точки	Координаты	
		X	Y
	4814	1373458,8593	410210,2693
	4815	1373461,4856	410197,2785
	4816	1373465,3496	410178,2210
	4817	1373479,2361	410145,7209
	4818	1373484,7026	410120,1572
	4819	1373497,3851	410060,8482
	4820	1373497,3857	410060,8454
	4821	1373505,2917	410041,1095
	4822	1373506,1812	410035,1217
	4823	1373506,3331	410030,9731
	4824	1373504,6872	410028,6681
	4825	1373499,6631	410025,9254
	4826	1373509,7706	410027,8338
	4827	1373511,8294	410028,1167
	4828	1373513,1800	410030,1700
	4829	1373514,3459	410033,0799
	4830	1373515,7796	410038,0354
	4831	1373520,0889	410033,6323
	4832	1373520,1900	410033,5700
	4833	1373524,3800	410030,3100
	4834	1373525,9500	410028,1200
	4835	1373526,7600	410025,6300
	4836	1373527,4700	410024,1300
	4837	1373530,9500	410020,1800
	4838	1373532,0800	410017,8900
	4839	1373533,6700	410012,8300
	4840	1373534,2000	410010,1400
	4841	1373532,0684	410008,9665
	4842	1373531,8885	410004,7993
	4843	1373525,8382	410002,7287
	4844	1373515,5836	410000,9856
	4845	1373515,5820	410000,9865
	4846	1373515,5822	410000,9854
	4847	1373515,4447	410000,9639
	4848	1373508,2882	409999,7870
	4849	1373507,0640	409999,5859
	4850	1373507,0641	409999,5857
	4851	1373506,3813	409999,4735
	4852	1373506,3810	409999,4750
	4853	1373486,5910	409996,2190
	4854	1373485,1490	409995,9930
	4855	1373490,3456	409975,9770
	4856	1373494,1468	409955,3858
	4857	1373496,2425	409948,7272
	4858	1373491,6423	409951,0686

Сведения о характерных точках границ объекта	№ точки	Координаты	
		X	Y
	4859	1373503,1052	409920,1837
	4860	1373508,6011	409922,0299
	4861	1373508,6031	409922,0303
	4862	1373509,3915	409922,2954
	4863	1373522,8600	409926,8197
	4864	1373528,5822	409910,4704
	4865	1373530,3510	409905,4140
	4866	1373541,5490	409874,1990
	4867	1373553,8455	409850,0919
	4868	1373573,0934	409864,2271
	4869	1373619,0165	409841,8178
	4870	1373637,1360	409815,9432
	4871	1373633,0621	409814,8122
	4872	1373630,7936	409806,6368
	4873	1373621,0297	409801,8582
	4874	1373619,6590	409801,5020
	4875	1373619,5113	409801,1151
	4876	1373606,2329	409794,6164
	4877	1373608,1840	409790,3920
	4878	1373556,5140	409771,2620
	4879	1373556,5146	409771,2610
	4880	1373556,4494	409771,2369
	4881	1373546,4620	409767,5390
	4882	1373532,4060	409762,3410
	4883	1373524,7920	409775,7810
	4884	1373503,0530	409778,9380
	4885	1373506,8700	409796,8560
	4886	1373494,8110	409824,0150
	4887	1373520,0030	409833,9330
	4888	1373520,9010	409830,1110
	4889	1373524,2190	409832,2350
	4890	1373528,0638	409826,8874
	4891	1373526,2006	409829,4941
	4892	1373524,2364	409832,2410
	4893	1373524,2213	409832,2318
	4894	1373476,5750	409898,8907
	4895	1373461,0442	409920,6090
	4896	1373461,0456	409920,6109
	4897	1373460,7130	409921,0760
	4898	1373451,1640	409934,4320
	4899	1373451,1877	409934,4399
	4900	1373451,1877	409934,4399
	4901	1373451,1640	409934,4320
	4902	1373448,3240	409938,4210
	4903	1373448,3375	409938,4256

Сведения о характерных точках границ объекта	№ точки	Координаты	
		X	Y
	4904	1373440,7980	409960,7150
	4905	1373433,2570	409983,0060
	4906	1373433,2487	409983,0143
	4907	1373430,5522	409987,7633
	4908	1373420,7930	410018,2391
	4909	1373410,6297	410052,5279
	4910	1373405,9931	410065,4433
	4911	1373399,5101	410085,7608
	4912	1373392,5525	410109,5960
	4913	1373389,9741	410117,2239
	4914	1373380,7659	410147,1522
	4915	1373378,0505	410155,9688
	4916	1373373,3965	410171,0769
	4917	1373367,6792	410189,6251
	4918	1373365,5671	410197,3238
	4919	1373365,3212	410198,2116
	4920	1373364,7924	410200,1341
	4921	1373362,8552	410207,1286
	4922	1373361,0808	410213,5333
	4923	1373352,7299	410243,7225
	4924	1373351,8695	410246,8313
	4925	1373346,1310	410267,5597
	4926	1373342,7655	410279,7341
	4927	1373339,8214	410290,3789
	4928	1373337,9501	410297,1423
	4929	1373336,9993	410313,2110
	4930	1373336,7637	410317,1730
	4931	1373335,5635	410337,4354
	4932	1373335,5586	410337,4350
	4933	1373334,5466	410354,9826
	4934	1373334,2078	410360,6195
	4935	1373332,9899	410380,8844
	4936	1373330,3296	410387,5760
	4937	1373330,3222	410387,5681
	4938	1373314,1363	410428,1195
	4939	1373313,8620	410428,8060
	4940	1373313,8622	410428,8061
	4941	1373313,8613	410428,8082
	4942	1373488,0158	410417,3440
	4943	1373495,3080	410433,3759
	4944	1373500,2790	410434,3509
	4945	1373506,5680	410435,5840
	4946	1373508,3360	410435,9305
	4947	1373524,9870	410439,1897
	4948	1373542,9081	410442,6978

Сведения о характерных точках границ объекта	№ точки	Координаты	
		X	Y
	4949	1373544,6402	410432,9613
	4950	1373576,2991	410437,6949
	4951	1373577,3335	410432,0493
	4952	1373608,9100	410435,9309
	4953	1373611,2721	410422,6149
	4954	1373614,3614	410405,1865
	4955	1373582,7828	410401,3347
	4956	1373581,8118	410406,7512
	4957	1373550,1675	410401,9382
	4958	1373550,6705	410399,0652
	4959	1373542,2131	410398,7790
	4960	1373532,4219	410397,3926
	4961	1373513,8277	410394,7547
	4962	1373494,0059	410391,9385
	4963	1373488,0158	410417,3440
	4964	1373610,3864	410388,7140
	4965	1373619,9217	410412,6109
	4966	1373620,3916	410413,7003
	4967	1373620,4346	410413,7985
	4968	1373644,5351	410403,3162
	4969	1373642,1199	410397,5991
	4970	1373634,2972	410378,2387
	4971	1373610,3864	410388,7140
	4972	1373638,6968	410374,3036
	4973	1373639,5672	410377,6372
	4974	1373639,9148	410381,8232
	4975	1373640,9384	410388,2997
	4976	1373642,5627	410397,4157
	4977	1373657,1861	410385,9816
	4978	1373677,4901	410347,7672
	4979	1373654,7222	410341,9664
	4980	1373638,6968	410374,3036
	4981	1373653,2522	410329,8822
	4982	1373674,3654	410339,9991
	4983	1373678,9710	410338,3375
	4984	1373689,0435	410323,5549
	4985	1373700,4356	410305,4614
	4986	1373705,8693	410296,5707
	4987	1373708,7455	410281,8668
	4988	1373711,2616	410268,9959
	4989	1373716,4479	410242,4982
	4990	1373721,4288	410217,0276
	4991	1373725,6809	410195,4969
	4992	1373727,3183	410173,7001
	4993	1373728,5380	410162,8752

Сведения о характерных точках границ объекта	№ точки	Координаты	
		X	Y
	4994	1373728,9625	410153,8679
	4995	1373727,9882	410153,4732
	4996	1373727,9980	410151,4730
	4997	1373728,1359	410135,5330
	4998	1373756,4189	410140,1104
	4999	1373771,2913	409994,5218
	5000	1373771,0800	409992,0133
	5001	1373742,6031	409991,7802
	5002	1373731,9217	410135,3841
	5003	1373728,1359	410135,5320
	5004	1373724,0354	410134,9523
	5005	1373694,2811	410130,7432
	5006	1373694,2808	410130,7460
	5007	1373691,4808	410142,7766
	5008	1373691,1696	410144,1922
	5009	1373689,6943	410143,9036
	5010	1373687,2403	410143,4234
	5011	1373683,8393	410153,5046
	5012	1373680,0302	410163,4497
	5013	1373680,0318	410163,4503
	5014	1373680,0800	410163,4658
	5015	1373681,3939	410163,8902
	5016	1373681,3932	410163,8933
	5017	1373677,8813	410179,9612
	5018	1373676,2734	410187,3183
	5019	1373674,0279	410211,1193
	5020	1373674,6452	410215,3294
	5021	1373674,6413	410215,3486
	5022	1373672,0220	410224,5150
	5023	1373670,5550	410233,4470
	5024	1373670,9193	410233,5188
	5025	1373670,9193	410233,5188
	5026	1373670,5550	410233,4470
	5027	1373670,1350	410236,0060
	5028	1373669,0140	410242,8200
	5029	1373669,0140	410242,8206
	5030	1373669,0483	410255,9436
	5031	1373669,0456	410256,7938
	5032	1373669,0228	410256,9221
	5033	1373667,1058	410266,9114
	5034	1373666,4642	410270,2578
	5035	1373666,4096	410270,5671
	5036	1373665,8986	410273,2317
	5037	1373665,5210	410275,2070
	5038	1373665,1872	410277,4580

Сведения о характерных точках границ объекта	№ точки	Координаты	
		X	Y
	5039	1373664,2297	410283,9371
	5040	1373669,0090	410285,3887
	5041	1373669,0087	410285,3893
	5042	1373663,6385	410295,4105
	5043	1373659,5476	410313,5130
	5044	1373656,0106	410322,7099
	5045	1373653,2526	410329,8812
	5046	1373653,2522	410329,8822
	5047	1373660,1731	423559,5080
	5048	1373850,2720	423672,8592
	5049	1373886,6471	423715,2905
	5050	1373929,6956	423748,7149
	5051	1373859,1001	423885,7436
	5052	1373851,9942	423882,3421
	5053	1373839,2595	423953,8320
	5054	1373804,0323	424027,6382
	5055	1373825,2110	424033,7655
	5056	1373812,7862	424069,4152
	5057	1373834,1748	424081,6559
	5058	1373955,9683	424144,3918
	5059	1374018,6825	424183,1268
	5060	1374103,5720	424210,7955
	5061	1374158,8960	424212,6511
	5062	1374188,4060	424194,1948
	5063	1374247,4456	424207,1090
	5064	1374274,5798	424141,6843
	5065	1374306,4796	424113,0166
	5066	1374323,1096	424065,0355
	5067	1374337,8337	423978,3425
	5068	1374372,8942	423948,7909
	5069	1374387,7999	423944,1334
	5070	1374402,4095	423939,5684
	5071	1374438,0560	423959,7807
	5072	1374460,7281	423927,6771
	5073	1374502,3704	423939,3871
	5074	1374502,8974	423938,5105
	5075	1374512,7335	423922,1509
	5076	1374634,6286	423673,2025
	5077	1374393,2929	423562,5591
	5078	1374139,6273	423417,2221
	5079	1374109,2909	423405,3942
	5080	1374072,0058	423407,6705
	5081	1373835,9313	423263,4281
	5082	1373824,4683	423244,7945
	5083	1373715,3666	423443,7857

Сведения о характерных точках границ объекта	№ точки	Координаты	
		X	Y
	5084	1373723,5154	423448,3659
	5085	1373660,1731	423559,5080
	5086	1373751,5784	423491,5245
	5087	1373757,4967	423480,9907
	5088	1373758,8505	423472,7094
	5089	1373777,4103	423482,3481
	5090	1373781,8329	423474,6235
	5091	1373781,9186	423474,4738
	5092	1373797,0592	423482,0011
	5093	1373796,9572	423482,1546
	5094	1373779,2972	423508,7213
	5095	1373751,5784	423491,5245
	5096	1373937,1826	424007,1126
	5097	1373957,9593	423969,3953
	5098	1374179,5505	424097,5156
	5099	1374159,6205	424133,4551
	5100	1374102,3163	424102,8344
	5101	1373937,1826	424007,1126
	5102	1374368,5500	423922,9600
	5103	1374384,8000	423892,5500
	5104	1374385,0800	423892,6600
	5105	1374392,4900	423895,9600
	5106	1374399,5100	423899,0900
	5107	1374415,2200	423905,9600
	5108	1374416,3900	423906,4800
	5109	1374427,9100	423911,6000
	5110	1374430,7800	423912,8700
	5111	1374445,8700	423920,0500
	5112	1374427,0900	423952,5800
	5113	1374414,7000	423945,2400
	5114	1374413,4200	423944,4800
	5115	1374411,0900	423943,2100
	5116	1374400,7600	423937,6200
	5117	1374398,4600	423936,3700
	5118	1374397,0700	423939,0900
	5119	1374383,0600	423932,3600
	5120	1374375,9700	423927,7700
	5121	1374368,5600	423922,9700
	5122	1374368,5500	423922,9600
	5123	1374554,9199	412233,1390
	5124	1374555,2334	412234,9943
	5125	1374578,5358	412246,3427
	5126	1374557,3665	412289,5038
	5127	1374578,8689	412299,2684
	5128	1374596,4945	412306,4169

Сведения о характерных точках границ объекта	№ точки	Координаты	
		X	Y
	5129	1374587,9491	412329,7081
	5130	1374602,7430	412340,7740
	5131	1374611,7492	412318,9555
	5132	1374618,5400	412302,5040
	5133	1374626,2262	412306,0815
	5134	1374618,5400	412302,5000
	5135	1374600,9400	412294,3100
	5136	1374603,0100	412288,6600
	5137	1374621,0100	412297,0400
	5138	1374638,9800	412305,4100
	5139	1374641,7441	412306,6974
	5140	1374641,7487	412306,6955
	5141	1374656,9490	412313,7750
	5142	1374670,6400	412278,3960
	5143	1374616,0980	412252,9850
	5144	1374589,4804	412236,7852
	5145	1374559,7445	412226,2001
	5146	1374554,9199	412233,1390
	5147	1374912,1746	412562,5479
	5148	1374919,0567	412572,7356
	5149	1374922,0717	412572,4405
	5150	1374932,7622	412575,2205
	5151	1374946,9317	412581,4731
	5152	1374948,3706	412582,9048
	5153	1374949,5668	412583,8428
	5154	1374953,1306	412577,6048
	5155	1374968,3591	412548,4064
	5156	1374947,2166	412536,1993
	5157	1374943,0580	412543,4700
	5158	1374928,6846	412530,4774
	5159	1374925,7496	412536,1786
	5160	1374930,1590	412540,6960
	5161	1374918,6100	412559,2050
	5162	1374915,2635	412556,5477
	5163	1374912,1746	412562,5479
	5164	1374974,8969	391272,2157
	5165	1374976,5155	391276,2353
	5166	1374976,5154	391276,2362
	5167	1374976,5100	391276,2400
	5168	1374976,5142	391276,2460
	5169	1374976,2037	391278,7419
	5170	1374980,3132	391284,9559
	5171	1374987,5796	391292,5968
	5172	1374993,8800	391302,4600
	5173	1374999,0824	391304,6924

Сведения о характерных точках границ объекта	№ точки	Координаты	
		X	Y
	5174	1374999,3346	391304,9576
	5175	1375009,1290	391308,7441
	5176	1375016,9885	391300,7491
	5177	1375025,4000	391292,2800
	5178	1375025,5700	391292,0300
	5179	1375026,2287	391290,8084
	5180	1375032,6540	391279,5783
	5181	1375032,5098	391279,1605
	5182	1375032,5100	391279,1600
	5183	1375031,7800	391272,0300
	5184	1375022,5804	391277,0041
	5185	1375022,4400	391277,0800
	5186	1375012,1497	391265,2441
	5187	1375007,6600	391260,0800
	5188	1375005,8000	391261,5800
	5189	1375006,1500	391261,9300
	5190	1375004,5600	391263,5100
	5191	1375004,1600	391263,1100
	5192	1374999,1619	391267,4456
	5193	1374999,0300	391267,5600
	5194	1374995,2400	391263,6900
	5195	1374995,0654	391263,3820
	5196	1374992,7996	391265,4007
	5197	1374990,4266	391267,0656
	5198	1374989,0552	391265,0838
	5199	1374985,8298	391267,2158
	5200	1374985,4600	391266,8700
	5201	1374981,0734	391270,3598
	5202	1374981,0473	391270,3771
	5203	1374974,8969	391272,2157
	5204	1375016,8240	391398,1370
	5205	1375031,0850	391400,4620
	5206	1375042,4250	391401,6880
	5207	1375053,4986	391402,7507
	5208	1375055,4710	391402,9400
	5209	1375054,9865	391404,9540
	5210	1375054,9955	391404,9673
	5211	1375054,1680	391408,3570
	5212	1375053,4700	391412,0580
	5213	1375059,2670	391421,2670
	5214	1375076,0420	391450,8060
	5215	1375077,9870	391449,6890
	5216	1375078,5209	391449,4114
	5217	1375094,1100	391472,8700
	5218	1375094,1102	391472,8698

Сведения о характерных точках границ объекта	№ точки	Координаты	
		X	Y
	5219	1375094,1130	391472,8740
	5220	1375095,1167	391472,2024
	5221	1375096,0100	391471,6100
	5222	1375102,0193	391467,2677
	5223	1375099,3481	391470,0610
	5224	1375098,7380	391470,6990
	5225	1375102,6320	391477,8600
	5226	1375108,5131	391483,0853
	5227	1375116,2540	391489,9630
	5228	1375125,4740	391496,5810
	5229	1375119,2690	391502,1320
	5230	1375127,6160	391512,6410
	5231	1375128,2840	391514,9440
	5232	1375131,0290	391524,9920
	5233	1375138,0700	391536,0960
	5234	1375126,3500	391544,0200
	5235	1375124,9990	391545,1180
	5236	1375126,2810	391546,7940
	5237	1375135,6940	391558,6780
	5238	1375148,6220	391562,0620
	5239	1375149,4110	391561,0030
	5240	1375159,8280	391573,1980
	5241	1375165,1420	391577,6980
	5242	1375174,1650	391569,7450
	5243	1375190,7470	391555,1270
	5244	1375203,7550	391544,5270
	5245	1375216,8950	391533,8220
	5246	1375225,6120	391527,5220
	5247	1375232,4520	391521,6010
	5248	1375238,7850	391516,2980
	5249	1375267,7440	391492,5770
	5250	1375290,3300	391478,1150
	5251	1375312,7010	391463,0880
	5252	1375321,1610	391457,9750
	5253	1375324,2780	391455,8690
	5254	1375338,5720	391446,6380
	5255	1375341,0980	391445,0140
	5256	1375342,9040	391444,5060
	5257	1375343,4260	391445,2070
	5258	1375357,3180	391435,0710
	5259	1375371,7250	391424,7270
	5260	1375381,8210	391418,7520
	5261	1375386,3100	391415,1050
	5262	1375401,4690	391402,1990
	5263	1375412,4660	391392,9900

Сведения о характерных точках границ объекта	№ точки	Координаты	
		X	Y
	5264	1375416,9480	391400,0780
	5265	1375418,6240	391399,1330
	5266	1375438,9250	391387,5990
	5267	1375440,6080	391386,6390
	5268	1375442,5130	391382,9600
	5269	1375458,4120	391373,6820
	5270	1375461,4780	391373,2650
	5271	1375465,4200	391372,8130
	5272	1375476,2630	391376,2690
	5273	1375493,1366	391403,9586
	5274	1375634,6995	391304,8366
	5275	1375655,9100	391334,2870
	5276	1375706,2110	391298,0240
	5277	1375685,5108	391269,2859
	5278	1375727,9909	391239,5072
	5279	1375813,0073	391179,9667
	5280	1375815,2250	391182,9910
	5281	1375817,5030	391186,0500
	5282	1375838,9540	391215,0090
	5283	1375839,0930	391214,9690
	5284	1375844,2680	391222,1230
	5285	1375849,4510	391229,2950
	5286	1375850,2980	391228,9850
	5287	1375890,5100	391214,4580
	5288	1375890,7370	391214,9320
	5289	1375892,1490	391217,9690
	5290	1375892,3830	391218,4980
	5291	1375892,4050	391218,4910
	5292	1375892,4480	391218,5890
	5293	1375936,2480	391200,9270
	5294	1375937,2920	391201,7630
	5295	1375938,3360	391201,4090
	5296	1375939,8580	391203,8290
	5297	1375967,8830	391191,8970
	5298	1376000,9560	391178,6180
	5299	1376002,7880	391178,0270
	5300	1376003,3540	391178,1040
	5301	1376004,9600	391178,3150
	5302	1376004,9820	391174,3590
	5303	1376024,6770	391161,3870
	5304	1376022,9430	391142,8080
	5305	1376022,3706	391136,6748
	5306	1375935,4061	391143,7618
	5307	1375930,1996	391144,1861
	5308	1375928,9700	391138,3516

Сведения о характерных точках границ объекта	№ точки	Координаты	
		X	Y
	5309	1375925,6300	391123,1016
	5310	1375883,5100	391124,9216
	5311	1375883,6765	391126,2518
	5312	1375851,9889	391111,5749
	5313	1375832,9701	391097,4014
	5314	1375834,8660	391093,2960
	5315	1375829,9570	391092,0220
	5316	1375824,4600	391090,3500
	5317	1375819,0580	391089,6710
	5318	1375811,7470	391090,2590
	5319	1375802,2790	391092,9640
	5320	1375801,5160	391092,4890
	5321	1375811,1670	391082,3130
	5322	1375813,5876	391079,7607
	5323	1375822,3500	391081,0570
	5324	1375825,4343	391074,9139
	5325	1375825,4385	391074,9141
	5326	1375826,1430	391073,5130
	5327	1375829,7160	391075,0750
	5328	1375830,7450	391072,7240
	5329	1375831,0340	391072,0750
	5330	1375840,6480	391076,4440
	5331	1375841,7430	391069,8260
	5332	1375842,6440	391064,2640
	5333	1375842,7605	391063,5451
	5334	1375801,9210	391011,5030
	5335	1375779,9850	390983,5150
	5336	1375765,8880	390963,0710
	5337	1375755,3960	390967,3483
	5338	1375756,8337	390969,6500
	5339	1375747,1461	390975,0232
	5340	1375736,6505	390974,9902
	5341	1375716,7155	390983,1172
	5342	1375655,9553	390991,8372
	5343	1375627,6632	390995,8976
	5344	1375620,8618	390996,8737
	5345	1375599,3055	390999,9674
	5346	1375467,8370	391012,1072
	5347	1375475,0999	390987,1462
	5348	1375475,1030	390987,1287
	5349	1375475,4309	390986,0085
	5350	1375487,9291	390943,0547
	5351	1375458,3969	390919,4079
	5352	1375448,2856	390908,2042
	5353	1375445,9246	390905,4103

Сведения о характерных точках границ объекта	№ точки	Координаты	
		X	Y
	5354	1375457,7038	390897,6120
	5355	1375453,8110	390888,8663
	5356	1375381,1627	390938,7459
	5357	1375319,2270	390915,1470
	5358	1375311,7550	390912,3000
	5359	1375307,6660	390910,9152
	5360	1375306,4584	390919,9957
	5361	1375283,1080	391027,3341
	5362	1375292,6880	391031,3590
	5363	1375296,9510	391030,9500
	5364	1375302,8020	391032,5770
	5365	1375302,8055	391032,5771
	5366	1375302,6230	391033,7750
	5367	1375312,3900	391036,1770
	5368	1375345,9010	391038,7100
	5369	1375357,3150	391043,7250
	5370	1375357,4350	391043,3710
	5371	1375370,4140	391040,5060
	5372	1375376,9370	391040,0900
	5373	1375397,6870	391044,8900
	5374	1375417,4166	391054,5275
	5375	1375416,0870	391057,8510
	5376	1375432,4860	391062,8660
	5377	1375432,7088	391062,5117
	5378	1375443,2940	391061,6720
	5379	1375450,8640	391061,7200
	5380	1375454,7536	391059,1290
	5381	1375454,7550	391059,1289
	5382	1375477,9992	391058,6721
	5383	1375481,3670	391058,6060
	5384	1375481,3670	391058,6059
	5385	1375481,3679	391058,6058
	5386	1375481,0170	391056,6430
	5387	1375484,1920	391056,3400
	5388	1375500,9530	391051,2260
	5389	1375501,2560	391048,9230
	5390	1375501,2559	391048,9208
	5391	1375501,2562	391048,9207
	5392	1375527,2489	391048,4074
	5393	1375527,5030	391052,5620
	5394	1375541,4100	391056,5220
	5395	1375545,2460	391056,0000
	5396	1375545,4500	391058,3800
	5397	1375565,0870	391058,4020
	5398	1375565,0140	391057,8510

Сведения о характерных точках границ объекта	№ точки	Координаты	
		X	Y
	5399	1375577,2820	391058,2300
	5400	1375577,2960	391052,0180
	5401	1375584,2860	391051,8680
	5402	1375590,0610	391050,5690
	5403	1375591,2728	391049,8386
	5404	1375622,7037	391052,2819
	5405	1375633,6008	391053,1289
	5406	1375643,7112	391053,9149
	5407	1375646,9130	391070,3150
	5408	1375661,6632	391069,0562
	5409	1375661,5930	391071,9870
	5410	1375668,7510	391071,6550
	5411	1375670,1520	391068,8040
	5412	1375672,9160	391070,5890
	5413	1375674,0540	391074,7060
	5414	1375673,5030	391078,0970
	5415	1375682,7215	391080,4146
	5416	1375680,8980	391084,5250
	5417	1375690,7750	391087,6160
	5418	1375692,5490	391086,7700
	5419	1375703,0940	391085,1380
	5420	1375705,4370	391082,8640
	5421	1375713,7010	391083,4630
	5422	1375712,4979	391072,1628
	5423	1375720,7152	391075,3671
	5424	1375722,6075	391075,3136
	5425	1375722,4200	391086,9900
	5426	1375732,3000	391084,8300
	5427	1375735,8800	391083,5700
	5428	1375735,8600	391080,5700
	5429	1375735,6447	391076,5870
	5430	1375741,7290	391076,0640
	5431	1375742,2550	391074,9910
	5432	1375747,7190	391074,5600
	5433	1375773,9950	391071,9470
	5434	1375787,7300	391070,5890
	5435	1375787,0660	391075,2500
	5436	1375769,4180	391076,4510
	5437	1375771,4070	391091,9090
	5438	1375770,8450	391092,0040
	5439	1375770,8340	391092,8070
	5440	1375752,5290	391096,2050
	5441	1375734,6550	391099,5370
	5442	1375721,0370	391099,2420
	5443	1375721,0230	391099,0230

Сведения о характерных точках границ объекта	№ точки	Координаты	
		X	Y
	5444	1375709,1890	391099,1070
	5445	1375709,1780	391097,6030
	5446	1375703,2110	391097,6250
	5447	1375703,2470	391104,4144
	5448	1375692,4830	391105,4280
	5449	1375691,8120	391093,9240
	5450	1375687,0850	391092,7990
	5451	1375683,7960	391092,0220
	5452	1375672,5830	391089,3830
	5453	1375671,9431	391091,3247
	5454	1375647,0685	391087,8843
	5455	1375647,1500	391085,9500
	5456	1375627,8813	391085,2304
	5457	1375627,8710	391085,2290
	5458	1375625,0202	391084,7529
	5459	1375621,3605	391084,1401
	5460	1375609,8417	391075,4256
	5461	1375600,2797	391071,4122
	5462	1375578,5520	391073,5270
	5463	1375546,6470	391070,8450
	5464	1375526,1200	391072,6370
	5465	1375518,5280	391071,2060
	5466	1375502,3620	391072,6510
	5467	1375494,8540	391074,6590
	5468	1375490,6214	391075,0654
	5469	1375484,2840	391075,6740
	5470	1375469,7200	391078,3310
	5471	1375461,1320	391081,9660
	5472	1375456,4270	391083,2110
	5473	1375447,5610	391088,0250
	5474	1375435,2060	391094,0770
	5475	1375434,6000	391093,3870
	5476	1375433,3080	391087,4120
	5477	1375424,3030	391086,4450
	5478	1375422,8720	391085,4990
	5479	1375418,7480	391084,5650
	5480	1375414,2070	391081,9810
	5481	1375412,3490	391079,1700
	5482	1375408,9730	391078,1740
	5483	1375410,8640	391071,5240
	5484	1375388,2260	391070,3630
	5485	1375372,4404	391071,7834
	5486	1375338,1668	391079,4689
	5487	1375337,8500	391076,9800
	5488	1375344,5100	391076,1100

Сведения о характерных точках границ объекта	№ точки	Координаты	
		X	Y
	5489	1375343,5900	391068,8400
	5490	1375341,0800	391069,1600
	5491	1375340,8900	391067,6600
	5492	1375331,8300	391068,8200
	5493	1375332,0700	391070,6700
	5494	1375320,6500	391072,1300
	5495	1375317,9800	391068,4900
	5496	1375311,9500	391066,4200
	5497	1375290,2300	391076,4600
	5498	1375284,4700	391075,8300
	5499	1375279,7600	391087,2300
	5500	1375293,6027	391095,1960
	5501	1375274,2819	391104,2605
	5502	1375268,6600	391101,7919
	5503	1375258,1333	391122,5834
	5504	1375266,2842	391128,9134
	5505	1375247,0770	391152,7510
	5506	1375245,5770	391154,9480
	5507	1375243,5400	391154,0570
	5508	1375240,1060	391163,0180
	5509	1375237,8430	391169,0630
	5510	1375237,3460	391168,2670
	5511	1375236,6310	391167,8430
	5512	1375225,8090	391182,4330
	5513	1375218,4690	391177,2900
	5514	1375210,0520	391171,2450
	5515	1375207,2160	391169,1060
	5516	1375200,4810	391184,7760
	5517	1375202,0400	391188,0540
	5518	1375195,5140	391197,8280
	5519	1375199,7730	391201,5370
	5520	1375206,1720	391202,9050
	5521	1375206,1570	391202,5510
	5522	1375208,1680	391203,3580
	5523	1375210,3220	391203,8430
	5524	1375215,0727	391206,1606
	5525	1375215,8300	391206,5300
	5526	1375226,1560	391217,4320
	5527	1375229,3972	391215,0775
	5528	1375229,8183	391222,3478
	5529	1375230,3020	391230,7000
	5530	1375228,6810	391235,3610
	5531	1375219,6436	391238,5264
	5532	1375215,0080	391240,1500
	5533	1375205,2410	391242,6030

Сведения о характерных точках границ объекта	№ точки	Координаты	
		X	Y
	5534	1375172,4280	391259,6080
	5535	1375164,8273	391263,9005
	5536	1375122,3970	391287,8630
	5537	1375102,5810	391294,1480
	5538	1375102,4953	391294,2039
	5539	1375101,7005	391292,5680
	5540	1375101,6844	391292,5347
	5541	1375099,5715	391288,6617
	5542	1375090,3920	391271,8343
	5543	1375082,8392	391294,7160
	5544	1375078,4140	391301,0412
	5545	1375066,0813	391285,6443
	5546	1375053,5795	391295,6597
	5547	1375040,9361	391305,7830
	5548	1375052,4435	391318,8372
	5549	1375046,2788	391323,0960
	5550	1375046,2795	391323,0968
	5551	1375046,2778	391323,0980
	5552	1375050,6190	391328,0578
	5553	1375050,3662	391328,2227
	5554	1375048,2650	391325,8780
	5555	1375037,8810	391327,3960
	5556	1375029,4900	391332,3600
	5557	1375021,6170	391344,5220
	5558	1375020,1390	391360,4540
	5559	1375021,0467	391360,3641
	5560	1375021,0470	391360,3700
	5561	1375021,7370	391370,4180
	5562	1375018,5290	391390,4830
	5563	1375016,8240	391398,1370
	5564	1375089,7896	386139,2604
	5565	1375100,1806	386151,4588
	5566	1375100,3663	386151,6806
	5567	1375099,9748	386152,2439
	5568	1375103,7210	386152,6838
	5569	1375103,7243	386152,6812
	5570	1375106,2669	386152,9889
	5571	1375107,4848	386151,8068
	5572	1375118,0224	386160,8157
	5573	1375131,7121	386140,9061
	5574	1375127,5041	386134,0120
	5575	1375127,5022	386134,0136
	5576	1375125,9995	386131,5501
	5577	1375117,0007	386120,0257
	5578	1375089,7896	386139,2604

Сведения о характерных точках границ объекта	№ точки	Координаты	
		X	Y
	5579	1375314,2862	412573,0567
	5580	1375343,5697	412601,4539
	5581	1375345,8407	412603,4281
	5582	1375352,8153	412595,4374
	5583	1375317,3600	412564,4300
	5584	1375314,2862	412573,0567
	5585	1375441,7181	412899,1151
	5586	1375475,6153	412904,4318
	5587	1375478,0944	412893,7968
	5588	1375465,5593	412891,2993
	5589	1375465,6846	412889,6009
	5590	1375443,6462	412885,1912
	5591	1375441,7181	412899,1151
	5592	1375443,6462	412885,1912
	5593	1375461,4186	412888,7470
	5594	1375465,9799	412862,4410
	5595	1375452,2879	412859,7153
	5596	1375447,7061	412859,1068
	5597	1375444,5943	412877,2839
	5598	1375443,6462	412885,1912
	5599	1375581,0100	392292,5600
	5600	1375583,6700	392311,2900
	5601	1375584,8600	392319,6400
	5602	1375589,2100	392323,0100
	5603	1375603,2100	392318,1000
	5604	1375618,1000	392307,3100
	5605	1375633,5800	392288,8000
	5606	1375642,1900	392278,5100
	5607	1375689,6700	392226,6700
	5608	1375690,6178	392227,5626
	5609	1375690,8700	392227,8000
	5610	1375698,8300	392219,7500
	5611	1375699,4223	392216,9002
	5612	1375699,7300	392215,4200
	5613	1375699,1600	392209,0600
	5614	1375706,1400	392200,2400
	5615	1375704,5600	392198,9700
	5616	1375706,2400	392196,8700
	5617	1375707,8200	392198,1200
	5618	1375716,9600	392186,3800
	5619	1375735,7500	392159,1900
	5620	1375737,4500	392157,5800
	5621	1375741,9000	392156,9400
	5622	1375744,5500	392157,6400
	5623	1375743,2300	392155,6700

Сведения о характерных точках границ объекта	№ точки	Координаты	
		X	Y
	5624	1375743,6600	392155,4400
	5625	1375739,7100	392146,2300
	5626	1375747,7900	392136,9800
	5627	1375737,2200	392120,8900
	5628	1375736,3900	392121,4300
	5629	1375715,2400	392089,3000
	5630	1375709,8000	392092,8700
	5631	1375701,8900	392107,0400
	5632	1375700,5500	392109,1500
	5633	1375696,6200	392115,4000
	5634	1375690,6800	392125,4500
	5635	1375684,0400	392137,1200
	5636	1375680,3400	392143,6200
	5637	1375671,2300	392155,3100
	5638	1375662,9300	392165,0600
	5639	1375654,7500	392174,3600
	5640	1375638,8700	392193,6600
	5641	1375627,9000	392206,2800
	5642	1375624,9400	392210,2600
	5643	1375621,9200	392214,3900
	5644	1375620,5300	392216,8400
	5645	1375618,5200	392221,2500
	5646	1375611,2800	392237,9700
	5647	1375603,2400	392255,3200
	5648	1375597,7500	392265,7100
	5649	1375594,4800	392271,6800
	5650	1375583,5600	392289,5200
	5651	1375581,0100	392292,5600
	5652	1375597,1032	390550,9550
	5653	1375603,1054	390557,6958
	5654	1375602,5400	390558,0100
	5655	1375611,4200	390571,5600
	5656	1375614,0527	390569,9900
	5657	1375616,6986	390572,9615
	5658	1375629,0127	390586,9279
	5659	1375642,4385	390575,9861
	5660	1375649,7373	390569,4537
	5661	1375648,9064	390568,0310
	5662	1375630,0522	390558,1489
	5663	1375634,3127	390554,2107
	5664	1375659,0195	390539,1906
	5665	1375659,0408	390539,1767
	5666	1375653,9936	390532,2200
	5667	1375650,1910	390526,9823
	5668	1375644,6168	390515,7970

Сведения о характерных точках границ объекта	№ точки	Координаты	
		X	Y
	5669	1375641,0924	390506,8871
	5670	1375641,0111	390506,6815
	5671	1375640,8936	390506,7307
	5672	1375619,4974	390515,6973
	5673	1375608,1040	390522,8837
	5674	1375603,8816	390525,6712
	5675	1375611,9923	390537,0948
	5676	1375602,6942	390544,2571
	5677	1375602,6943	390544,2572
	5678	1375602,6931	390544,2581
	5679	1375602,6931	390544,2591
	5680	1375597,1032	390550,9550
	5681	1375614,7090	392424,6410
	5682	1375615,4790	392425,8050
	5683	1375625,4980	392441,2630
	5684	1375630,4620	392449,3690
	5685	1375631,6080	392450,9240
	5686	1375646,9570	392474,5330
	5687	1375649,1910	392478,2560
	5688	1375646,1720	392482,0190
	5689	1375643,2190	392485,7120
	5690	1375658,0090	392502,0680
	5691	1375659,5420	392503,7840
	5692	1375686,9750	392540,4000
	5693	1375701,3906	392525,0450
	5694	1375718,9899	392553,6557
	5695	1375702,7940	392565,3920
	5696	1375703,0460	392565,7240
	5697	1375719,7308	392554,8601
	5698	1375731,9452	392574,7166
	5699	1375716,0660	392586,1420
	5700	1375724,9500	392600,1870
	5701	1375730,8480	392596,3110
	5702	1375733,0460	392599,5890
	5703	1375734,5090	392598,6430
	5704	1375743,8970	392597,3150
	5705	1375744,0610	392596,8700
	5706	1375745,5430	392595,9240
	5707	1375747,8900	392595,3510
	5708	1375748,3034	392595,3584
	5709	1375753,9850	392597,3793
	5710	1375753,6830	392596,8400
	5711	1375758,4860	392594,6250
	5712	1375772,7900	392616,0500
	5713	1375769,4650	392618,2730

Сведения о характерных точках границ объекта	№ точки	Координаты	
		X	Y
	5714	1375774,2316	392625,2245
	5715	1375777,8265	392623,8532
	5716	1375779,0760	392625,7890
	5717	1375778,6930	392626,0220
	5718	1375784,5620	392635,5340
	5719	1375785,7190	392635,1470
	5720	1375789,7670	392633,4570
	5721	1375797,6430	392628,0190
	5722	1375800,4610	392625,8510
	5723	1375803,7830	392622,3580
	5724	1375800,5930	392617,3860
	5725	1375800,4250	392616,8750
	5726	1375803,6620	392615,4850
	5727	1375803,1168	392614,2060
	5728	1375804,4059	392613,7143
	5729	1375811,7354	392625,5181
	5730	1375807,0368	392630,3367
	5731	1375806,3050	392629,5190
	5732	1375794,5920	392642,3850
	5733	1375790,5550	392644,7940
	5734	1375786,3430	392647,0460
	5735	1375787,0250	392648,1670
	5736	1375779,4920	392651,5720
	5737	1375779,5296	392658,5463
	5738	1375773,5917	392664,6358
	5739	1375779,3888	392671,4552
	5740	1375778,3680	392672,4760
	5741	1375786,6588	392684,5148
	5742	1375788,9585	392688,9875
	5743	1375789,5260	392691,7180
	5744	1375791,1790	392696,7700
	5745	1375799,7930	392713,5710
	5746	1375805,0560	392723,8380
	5747	1375806,4970	392723,0996
	5748	1375835,6563	392779,8136
	5749	1375850,9295	392805,5920
	5750	1375853,8390	392810,9570
	5751	1375861,0150	392824,0930
	5752	1375862,3800	392828,4290
	5753	1375863,9542	392827,5754
	5754	1375864,7052	392828,8430
	5755	1375851,2873	392836,9852
	5756	1375874,0531	392898,3712
	5757	1375895,5721	392943,8194
	5758	1375923,3156	392986,1147

Сведения о характерных точках границ объекта	№ точки	Координаты	
		X	Y
	5759	1375952,1233	393016,1536
	5760	1375954,1969	393017,3946
	5761	1375979,0750	392992,7884
	5762	1375998,0380	392957,1578
	5763	1376014,7394	392903,0946
	5764	1376014,7450	392897,7430
	5765	1376015,5590	392890,5190
	5766	1376016,3083	392881,3376
	5767	1376017,7951	392880,4844
	5768	1376018,7680	392880,8980
	5769	1376023,6290	392883,5410
	5770	1376049,7820	392874,8750
	5771	1376047,5880	392873,1890
	5772	1376037,8630	392868,9686
	5773	1376052,9743	392860,2970
	5774	1376061,8810	392869,7910
	5775	1376069,2760	392862,0350
	5776	1376074,7359	392844,6671
	5777	1376133,5253	392774,9903
	5778	1376137,5682	392769,8677
	5779	1376140,2451	392766,6821
	5780	1376143,2980	392764,8830
	5781	1376148,1820	392760,9220
	5782	1376145,8878	392759,3265
	5783	1376147,1845	392757,6835
	5784	1376147,3287	392757,5009
	5785	1376146,0182	392754,7302
	5786	1376157,5370	392738,4570
	5787	1376158,8220	392734,7780
	5788	1376153,1133	392732,0104
	5789	1376160,5410	392716,0640
	5790	1376162,2970	392711,7130
	5791	1376162,6000	392710,7680
	5792	1376162,6430	392710,6550
	5793	1376160,7679	392709,3274
	5794	1376166,6116	392698,1047
	5795	1376173,2447	392684,8618
	5796	1376173,8450	392683,3450
	5797	1376173,8727	392683,2755
	5798	1376173,7360	392683,2250
	5799	1376175,5640	392678,6620
	5800	1376176,2295	392678,9027
	5801	1376184,4152	392662,5600
	5802	1376187,2637	392656,3147
	5803	1376200,2892	392662,6484

Сведения о характерных точках границ объекта	№ точки	Координаты	
		X	Y
	5804	1376199,5960	392663,9160
	5805	1376209,2100	392667,0660
	5806	1376205,5970	392678,1260
	5807	1376205,1480	392679,4870
	5808	1376200,8550	392678,0490
	5809	1376195,2670	392708,9250
	5810	1376189,8940	392724,9630
	5811	1376185,7880	392734,1210
	5812	1376190,4270	392739,6210
	5813	1376190,4270	392739,6280
	5814	1376181,4630	392748,5050
	5815	1376187,9850	392752,3710
	5816	1376193,4160	392757,1370
	5817	1376182,6890	392770,0880
	5818	1376185,0800	392772,2410
	5819	1376189,1170	392779,2130
	5820	1376197,6290	392773,9710
	5821	1376213,8270	392763,9850
	5822	1376214,1450	392764,3460
	5823	1376224,3825	392755,9214
	5824	1376235,4790	392746,7900
	5825	1376244,1011	392739,4337
	5826	1376248,2268	392743,5950
	5827	1376275,8643	392719,5699
	5828	1376287,4905	392717,3282
	5829	1376296,0030	392708,9790
	5830	1376296,6332	392709,6210
	5831	1376324,5424	392680,7542
	5832	1376328,9370	392685,5900
	5833	1376336,6640	392693,2370
	5834	1376363,2440	392719,7830
	5835	1376355,0060	392726,3310
	5836	1376353,4180	392725,0100
	5837	1376346,7570	392727,5030
	5838	1376334,1390	392734,0290
	5839	1376333,3720	392734,4160
	5840	1376329,5800	392737,4200
	5841	1376326,3900	392739,9390
	5842	1376340,1460	392754,9620
	5843	1376348,2170	392763,7730
	5844	1376333,4090	392780,1870
	5845	1376364,1670	392813,7310
	5846	1376372,6590	392822,9922
	5847	1376434,5870	392751,9642
	5848	1376439,2600	392754,1600

Сведения о характерных точках границ объекта	№ точки	Координаты	
		X	Y
	5849	1376452,9200	392738,7700
	5850	1376448,8813	392735,5694
	5851	1376506,6960	392669,2591
	5852	1376499,0530	392662,7230
	5853	1376491,3400	392656,1270
	5854	1376490,8330	392655,2220
	5855	1376489,9911	392653,7154
	5856	1376423,6813	392727,8836
	5857	1376423,6200	392727,8500
	5858	1376416,5704	392735,7957
	5859	1376413,1631	392732,3164
	5860	1376386,1343	392704,7170
	5861	1376381,9570	392708,5010
	5862	1376379,8800	392706,3810
	5863	1376339,0654	392665,7328
	5864	1376351,4200	392652,9544
	5865	1376351,3700	392652,9080
	5866	1376348,9540	392650,6740
	5867	1376352,6920	392646,7360
	5868	1376359,0320	392640,2170
	5869	1376368,9410	392629,6250
	5870	1376371,2120	392631,7340
	5871	1376371,5936	392632,0885
	5872	1376387,8300	392615,2950
	5873	1376392,3538	392610,9110
	5874	1376412,7624	392589,8649
	5875	1376415,2310	392592,2230
	5876	1376432,4480	392574,4260
	5877	1376430,0210	392572,0674
	5878	1376429,3600	392571,4250
	5879	1376431,7800	392568,9540
	5880	1376432,4538	392569,5586
	5881	1376438,6960	392575,1590
	5882	1376453,4679	392560,2631
	5883	1376454,5410	392559,1800
	5884	1376458,5930	392555,0950
	5885	1376443,4490	392539,7290
	5886	1376441,2510	392537,4910
	5887	1376418,9540	392514,8720
	5888	1376418,6110	392514,5550
	5889	1376420,7417	392512,3566
	5890	1376420,7420	392512,3570
	5891	1376420,8150	392512,2810
	5892	1376424,9760	392507,9770
	5893	1376425,0600	392507,8860

Сведения о характерных точках границ объекта	№ точки	Координаты	
		X	Y
	5894	1376425,5270	392507,9150
	5895	1376425,7750	392508,1130
	5896	1376425,5350	392474,1160
	5897	1376404,3612	392482,1090
	5898	1376388,1330	392488,2350
	5899	1376382,1980	392482,6250
	5900	1376380,7710	392481,2780
	5901	1376377,8440	392460,7980
	5902	1376371,4930	392466,2540
	5903	1376364,9410	392454,7020
	5904	1376368,1600	392443,2780
	5905	1376375,7670	392435,6200
	5906	1376359,9040	392418,0850
	5907	1376368,8060	392411,3150
	5908	1376370,7080	392412,6320
	5909	1376386,0890	392398,7220
	5910	1376399,3060	392411,2420
	5911	1376400,3240	392412,1180
	5912	1376402,7990	392407,6280
	5913	1376406,1200	392401,6090
	5914	1376406,9120	392400,1750
	5915	1376407,2850	392399,4630
	5916	1376408,0330	392398,0800
	5917	1376408,8980	392396,4700
	5918	1376411,7050	392391,6230
	5919	1376411,7897	392391,4720
	5920	1376421,5010	392374,1650
	5921	1376425,9320	392365,3030
	5922	1376427,1190	392361,7730
	5923	1376428,6370	392357,2470
	5924	1376430,5610	392351,4840
	5925	1376431,2140	392349,5420
	5926	1376439,9080	392321,9770
	5927	1376448,8360	392293,3210
	5928	1376452,4570	392283,7940
	5929	1376464,6110	392287,6340
	5930	1376473,6780	392269,8300
	5931	1376470,8380	392268,5300
	5932	1376479,3720	392250,5720
	5933	1376491,9610	392224,3210
	5934	1376497,6150	392212,7470
	5935	1376503,3200	392204,4730
	5936	1376510,6010	392197,0190
	5937	1376515,3720	392191,9280
	5938	1376524,5300	392184,7040

Сведения о характерных точках границ объекта	№ точки	Координаты	
		X	Y
	5939	1376532,3740	392178,5030
	5940	1376536,9701	392174,8784
	5941	1376524,2740	392157,3260
	5942	1376503,1990	392127,4180
	5943	1376496,3480	392117,3470
	5944	1376491,5340	392109,5800
	5945	1376464,4070	392071,1670
	5946	1376455,7639	392059,4297
	5947	1376450,1929	392050,8007
	5948	1376411,0961	391990,2430
	5949	1376335,3655	391872,9426
	5950	1376339,0110	391870,7212
	5951	1376336,2900	391866,4700
	5952	1376316,4252	391835,4337
	5953	1376316,4089	391835,4129
	5954	1376316,4110	391835,4115
	5955	1376316,4100	391835,4100
	5956	1376320,2269	391832,9571
	5957	1376325,8400	391829,3500
	5958	1376330,9100	391826,0900
	5959	1376336,0000	391822,8200
	5960	1376341,0800	391819,5500
	5961	1376349,9900	391813,8200
	5962	1376352,5300	391812,1800
	5963	1376352,5299	391812,1799
	5964	1376350,8604	391809,5657
	5965	1376347,6708	391804,5713
	5966	1376347,6700	391804,5700
	5967	1376356,7313	391799,1045
	5968	1376364,6800	391794,3100
	5969	1376366,9669	391792,9286
	5970	1376370,5900	391790,7400
	5971	1376377,9800	391785,9400
	5972	1376377,9803	391785,9405
	5973	1376395,8077	391773,8636
	5974	1376430,7250	391750,2160
	5975	1376448,8800	391713,2340
	5976	1376469,2208	391697,3341
	5977	1376469,2812	391697,3059
	5978	1376476,1710	391694,0930
	5979	1376481,0290	391690,2610
	5980	1376478,6726	391685,6823
	5981	1376475,5837	391679,6765
	5982	1376466,1755	391671,2107
	5983	1376466,1471	391671,1851

Сведения о характерных точках границ объекта	№ точки	Координаты	
		X	Y
	5984	1376461,9639	391667,4210
	5985	1376461,9300	391667,3977
	5986	1376456,8700	391662,8460
	5987	1376455,2087	391660,0139
	5988	1376591,8065	391577,3912
	5989	1376516,2227	391491,2180
	5990	1376513,9700	391493,3140
	5991	1376500,4840	391506,4470
	5992	1376483,9310	391489,0620
	5993	1376481,1540	391485,5041
	5994	1376473,4300	391475,6100
	5995	1376472,9917	391474,4546
	5996	1376463,3488	391482,5386
	5997	1376461,7500	391483,8800
	5998	1376449,3800	391495,2500
	5999	1376437,9800	391505,4300
	6000	1376425,1000	391517,1400
	6001	1376425,0992	391517,1390
	6002	1376425,0970	391517,1410
	6003	1376419,0665	391509,3146
	6004	1376411,8000	391499,8900
	6005	1376396,0840	391484,1740
	6006	1376396,0839	391484,1740
	6007	1376396,0840	391484,1740
	6008	1376396,0800	391484,1700
	6009	1376408,3760	391473,1636
	6010	1376389,7200	391451,3100
	6011	1376372,4000	391430,7700
	6012	1376358,9300	391414,9200
	6013	1376357,2261	391416,1447
	6014	1376357,2224	391416,1403
	6015	1376259,1628	391486,7120
	6016	1376256,5018	391488,6226
	6017	1376256,5048	391488,6272
	6018	1376254,4700	391490,0900
	6019	1376261,6800	391500,6200
	6020	1376265,7770	391506,6182
	6021	1376261,0040	391510,1550
	6022	1376231,3660	391532,1170
	6023	1376230,5922	391531,0645
	6024	1376227,2308	391533,5810
	6025	1376223,5400	391528,5800
	6026	1376198,1250	391549,4550
	6027	1376206,4470	391560,8680
	6028	1376250,1080	391621,5970

Сведения о характерных точках границ объекта	№ точки	Координаты	
		X	Y
	6029	1376307,8070	391582,0600
	6030	1376310,3123	391583,7850
	6031	1376316,7459	391579,3279
	6032	1376369,6000	391651,8273
	6033	1376376,8879	391656,4699
	6034	1376374,7780	391658,7680
	6035	1376369,7550	391664,2360
	6036	1376354,8450	391680,4790
	6037	1376351,1000	391683,7710
	6038	1376345,4060	391688,7500
	6039	1376320,4950	391710,5690
	6040	1376317,7650	391708,4010
	6041	1376307,8400	391700,4840
	6042	1376296,6680	391699,2210
	6043	1376285,7118	391709,6223
	6044	1376285,7100	391709,6200
	6045	1376278,4415	391716,4794
	6046	1376277,3590	391717,4970
	6047	1376274,3229	391720,3688
	6048	1376269,0600	391725,3400
	6049	1376269,0632	391725,3440
	6050	1376269,0631	391725,3441
	6051	1376270,5560	391727,1880
	6052	1376261,0140	391737,9000
	6053	1376261,0100	391737,9000
	6054	1376232,7600	391699,4400
	6055	1376217,2000	391710,7700
	6056	1376208,4100	391717,7400
	6057	1376219,6000	391731,3900
	6058	1376217,2600	391733,1500
	6059	1376217,9200	391742,3600
	6060	1376207,3700	391749,7200
	6061	1376206,8900	391750,5400
	6062	1376206,8000	391751,1400
	6063	1376206,8300	391751,9400
	6064	1376207,0100	391752,8600
	6065	1376207,3600	391753,5300
	6066	1376210,4500	391757,8200
	6067	1376205,1700	391761,6800
	6068	1376201,6900	391756,8600
	6069	1376196,6300	391749,9200
	6070	1376196,1200	391750,2900
	6071	1376191,1400	391753,0400
	6072	1376185,8700	391757,2700
	6073	1376175,5600	391743,7800

Сведения о характерных точках границ объекта	№ точки	Координаты	
		X	Y
	6074	1376172,0700	391739,2300
	6075	1376135,9200	391767,3400
	6076	1376150,0300	391786,1400
	6077	1376150,0305	391786,1444
	6078	1376150,9600	391794,2100
	6079	1376155,2526	391793,2039
	6080	1376158,0000	391792,5600
	6081	1376158,9100	391792,3000
	6082	1376163,1760	391791,1202
	6083	1376161,1694	391791,6788
	6084	1376163,5890	391791,0060
	6085	1376163,9000	391790,9200
	6086	1376163,9012	391790,9209
	6087	1376164,6658	391791,4744
	6088	1376164,7171	391791,5115
	6089	1376164,7627	391791,5448
	6090	1376164,9679	391791,6939
	6091	1376164,8571	391791,6129
	6092	1376165,5300	391792,1000
	6093	1376166,8922	391792,2262
	6094	1376166,7521	391792,2136
	6095	1376167,0236	391792,2384
	6096	1376169,2000	391792,4400
	6097	1376181,1700	391789,1600
	6098	1376184,4296	391788,3573
	6099	1376189,1700	391787,1900
	6100	1376195,5867	391786,8398
	6101	1376196,0396	391786,8151
	6102	1376196,6973	391786,7792
	6103	1376199,4300	391786,6300
	6104	1376200,8882	391786,3967
	6105	1376201,1250	391786,3588
	6106	1376201,6810	391786,2710
	6107	1376202,4703	391786,6125
	6108	1376201,6800	391786,2700
	6109	1376203,2974	391786,9705
	6110	1376205,4893	391787,9197
	6111	1376205,4900	391787,9200
	6112	1376208,9500	391790,0700
	6113	1376208,9483	391790,0704
	6114	1376201,8500	391791,9300
	6115	1376202,8600	391794,9000
	6116	1376211,9400	391793,1000
	6117	1376219,4100	391791,6200
	6118	1376223,5500	391791,2300

Сведения о характерных точках границ объекта	№ точки	Координаты	
		X	Y
	6119	1376227,3200	391790,6400
	6120	1376231,2600	391789,9700
	6121	1376235,4400	391788,9700
	6122	1376239,1800	391788,0100
	6123	1376243,0300	391786,9600
	6124	1376245,8200	391786,0000
	6125	1376246,2700	391785,4600
	6126	1376248,3100	391784,9400
	6127	1376248,3094	391784,9374
	6128	1376248,3098	391784,9373
	6129	1376248,0321	391783,8230
	6130	1376247,9322	391783,4304
	6131	1376248,8247	391783,0740
	6132	1376249,7790	391782,6944
	6133	1376251,6500	391781,9500
	6134	1376252,4466	391781,6301
	6135	1376253,3321	391781,2744
	6136	1376254,0901	391780,9718
	6137	1376254,1793	391781,1923
	6138	1376254,4781	391781,9362
	6139	1376255,0500	391783,3600
	6140	1376255,0536	391783,3583
	6141	1376256,3753	391782,7374
	6142	1376256,3777	391782,7371
	6143	1376259,5168	391781,2638
	6144	1376263,7238	391778,2340
	6145	1376271,1021	391787,7598
	6146	1376271,4272	391787,5527
	6147	1376275,9241	391784,7583
	6148	1376275,9258	391784,7572
	6149	1376275,9264	391784,7581
	6150	1376330,9849	391870,1358
	6151	1376330,9857	391870,1370
	6152	1376333,4022	391874,0890
	6153	1375809,4440	392180,0440
	6154	1375810,8560	392182,5000
	6155	1375811,0210	392182,7920
	6156	1375805,9760	392185,6790
	6157	1375817,5910	392205,7360
	6158	1375820,5949	392210,9217
	6159	1375820,6526	392211,0109
	6160	1375823,2150	392212,9190
	6161	1375827,9116	392222,2352
	6162	1375828,2253	392222,8576
	6163	1375828,4020	392223,2080

Сведения о характерных точках границ объекта	№ точки	Координаты	
		X	Y
	6164	1375828,4641	392223,2282
	6165	1375828,5777	392223,2652
	6166	1375830,6100	392223,9270
	6167	1375838,9180	392238,2720
	6168	1375851,9556	392259,4136
	6169	1375866,0840	392282,3240
	6170	1375860,2219	392284,8587
	6171	1375869,3634	392298,4975
	6172	1375869,3840	392298,4890
	6173	1375887,8704	392284,5399
	6174	1375890,7263	392287,2809
	6175	1375888,7428	392290,7330
	6176	1375883,9770	392291,9340
	6177	1375880,3010	392296,2920
	6178	1375879,0860	392299,9860
	6179	1375878,1290	392301,4900
	6180	1375874,1770	392305,2890
	6181	1375874,0160	392305,4390
	6182	1375869,1030	392310,1550
	6183	1375868,3510	392309,5780
	6184	1375864,7303	392310,6488
	6185	1375868,7079	392316,4755
	6186	1375869,0100	392316,2700
	6187	1375874,3800	392312,5900
	6188	1375887,9300	392330,8900
	6189	1375899,3625	392344,4610
	6190	1375900,7608	392346,1194
	6191	1375900,8960	392346,0263
	6192	1375901,2050	392345,8040
	6193	1375904,4484	392348,2788
	6194	1375910,3000	392352,7400
	6195	1375916,3600	392359,5500
	6196	1375916,3605	392359,5512
	6197	1375916,3630	392359,5540
	6198	1375921,5970	392370,6280
	6199	1375922,3160	392370,1750
	6200	1375939,0330	392395,5140
	6201	1375941,5810	392399,6240
	6202	1375957,2690	392380,4500
	6203	1375958,9950	392379,4760
	6204	1375976,0810	392360,7150
	6205	1375983,1730	392352,9880
	6206	1375962,1380	392327,5910
	6207	1375960,0610	392329,0030
	6208	1375956,2140	392323,8570

Сведения о характерных точках границ объекта	№ точки	Координаты	
		X	Y
	6209	1375955,7830	392323,1340
	6210	1375956,1990	392322,8680
	6211	1375955,4110	392321,5460
	6212	1375967,3210	392312,2170
	6213	1375987,0750	392296,7520
	6214	1375995,1450	392306,6730
	6215	1376005,5510	392299,9570
	6216	1376008,7920	392297,2050
	6217	1376018,5340	392291,2730
	6218	1376020,8440	392295,0220
	6219	1376034,4700	392313,1700
	6220	1376049,1100	392305,8920
	6221	1376059,3150	392299,4060
	6222	1376069,0540	392293,8580
	6223	1376057,0630	392277,4430
	6224	1376057,0120	392274,9650
	6225	1376063,4330	392270,4390
	6226	1376063,5790	392270,6650
	6227	1376069,1740	392266,3910
	6228	1376078,3030	392259,9230
	6229	1376091,4350	392251,5690
	6230	1376097,7680	392247,1050
	6231	1376098,3270	392246,6740
	6232	1376099,1840	392247,7840
	6233	1376099,5600	392247,4880
	6234	1376104,4440	392244,2250
	6235	1376114,0510	392239,5710
	6236	1376124,1980	392232,5230
	6237	1376129,9650	392228,2560
	6238	1376141,5130	392219,5980
	6239	1376143,9150	392222,8910
	6240	1376150,7220	392226,6250
	6241	1376152,5290	392228,0440
	6242	1376153,9860	392228,4060
	6243	1376162,9970	392233,3410
	6244	1376166,4320	392236,2310
	6245	1376192,4930	392274,5560
	6246	1376198,0480	392283,9000
	6247	1376200,4803	392287,1025
	6248	1375994,5450	392469,2989
	6249	1375894,3989	392557,5264
	6250	1375875,2640	392569,7381
	6251	1375869,5120	392562,3990
	6252	1375858,9798	392547,7450
	6253	1375847,8608	392532,2812

Сведения о характерных точках границ объекта	№ точки	Координаты	
		X	Y
	6254	1375844,7318	392534,4135
	6255	1375843,0800	392535,5400
	6256	1375801,5708	392486,7641
	6257	1375791,6660	392475,1282
	6258	1375791,4664	392475,0380
	6259	1375789,7850	392474,2840
	6260	1375787,7729	392475,7770
	6261	1375766,9100	392491,2600
	6262	1375760,7000	392491,2100
	6263	1375743,3275	392465,9347
	6264	1375734,8670	392453,6290
	6265	1375734,2022	392451,7428
	6266	1375733,9500	392451,0300
	6267	1375734,8223	392450,3125
	6268	1375740,4260	392445,6980
	6269	1375738,6089	392443,1330
	6270	1375734,7900	392437,7500
	6271	1375740,1070	392434,5480
	6272	1375758,2693	392423,6090
	6273	1375753,8639	392417,9280
	6274	1375753,0880	392416,9280
	6275	1375757,8980	392399,4410
	6276	1375748,0980	392386,3410
	6277	1375743,1230	392378,2270
	6278	1375737,8710	392367,5290
	6279	1375729,4800	392362,8320
	6280	1375722,1070	392362,2110
	6281	1375713,0980	392359,5060
	6282	1375704,1920	392362,8390
	6283	1375683,0220	392370,7850
	6284	1375683,7410	392399,0940
	6285	1375683,7200	392399,0940
	6286	1375674,1600	392407,0330
	6287	1375667,7950	392413,4460
	6288	1375660,9870	392416,2570
	6289	1375653,6000	392412,0810
	6290	1375643,4160	392404,9420
	6291	1375637,3940	392408,8140
	6292	1375631,9000	392411,7160
	6293	1375614,7090	392424,6410
	6294	1375709,7229	409306,5255
	6295	1375716,1047	409358,7080
	6296	1375721,6137	409358,2511
	6297	1375728,8742	409357,6095
	6298	1375785,2298	409352,6291

Сведения о характерных точках границ объекта	№ точки	Координаты	
		X	Y
	6299	1375785,2369	409352,6283
	6300	1375785,2370	409352,6290
	6301	1375785,2385	409352,6288
	6302	1375785,3930	409352,6121
	6303	1375813,2786	409349,7169
	6304	1375813,2863	409349,7162
	6305	1375813,2870	409349,7200
	6306	1375813,9505	409349,6519
	6307	1375824,8436	409348,5978
	6308	1375824,8470	409348,5340
	6309	1375832,7108	409347,8365
	6310	1375836,8823	409347,4329
	6311	1375838,8920	409347,2490
	6312	1375838,8902	409347,2386
	6313	1375838,8902	409347,2386
	6314	1375838,8920	409347,2490
	6315	1375846,2036	409346,3633
	6316	1375863,7096	409344,2682
	6317	1375861,0058	409327,0546
	6318	1375857,4407	409300,5363
	6319	1375857,4403	409300,5340
	6320	1375857,4490	409300,5320
	6321	1375857,4000	409300,3074
	6322	1375854,7278	409285,2829
	6323	1375722,4216	409304,7829
	6324	1375714,9035	409305,8910
	6325	1375709,7229	409306,5255
	6326	1375711,9670	391277,5370
	6327	1375721,5080	391291,6040
	6328	1375733,7140	391283,3220
	6329	1375733,7250	391283,3150
	6330	1375733,9250	391283,1800
	6331	1375733,2720	391282,2050
	6332	1375733,2430	391282,1760
	6333	1375724,3730	391269,1130
	6334	1375711,9670	391277,5370
	6335	1375713,5100	392080,8600
	6336	1375717,5200	392078,2100
	6337	1375743,0500	392116,9900
	6338	1375742,2100	392117,5500
	6339	1375751,4100	392131,5300
	6340	1375758,1000	392119,9500
	6341	1375766,9000	392104,7000
	6342	1375768,6000	392101,7500
	6343	1375776,9800	392105,6400

Сведения о характерных точках границ объекта	№ точки	Координаты	
		X	Y
	6344	1375782,3200	392097,7400
	6345	1375787,6000	392088,2200
	6346	1375787,7600	392085,7600
	6347	1375792,4100	392079,9500
	6348	1375796,9900	392079,6900
	6349	1375813,1500	392062,5200
	6350	1375817,6100	392054,9700
	6351	1375817,8700	392050,7200
	6352	1375814,0800	392041,7900
	6353	1375812,1800	392034,5200
	6354	1375828,4200	392024,0200
	6355	1375860,9700	392002,8300
	6356	1375865,2700	392008,7800
	6357	1375886,9800	391993,7600
	6358	1375938,2200	391959,6800
	6359	1375939,4300	391955,6200
	6360	1375966,6081	391928,8031
	6361	1375979,2887	391916,2883
	6362	1375991,5792	391904,3494
	6363	1375991,6470	391904,2985
	6364	1376001,7144	391896,7591
	6365	1376005,2683	391900,5188
	6366	1376023,7804	391920,1027
	6367	1376031,1070	391913,0507
	6368	1376047,2812	391899,5694
	6369	1376059,9746	391889,4468
	6370	1376069,5855	391882,8089
	6371	1376079,3992	391876,6541
	6372	1376083,9426	391873,8014
	6373	1376103,7053	391863,8243
	6374	1376086,8659	391835,4776
	6375	1376101,3971	391826,1336
	6376	1376087,9420	391802,7694
	6377	1376082,5707	391804,5253
	6378	1376077,7670	391806,0960
	6379	1376075,3090	391806,8997
	6380	1376047,4118	391829,1478
	6381	1376024,4631	391842,1680
	6382	1376009,7041	391851,2996
	6383	1375993,9491	391874,8891
	6384	1375993,9483	391874,8995
	6385	1375981,0400	391871,1600
	6386	1375958,4900	391842,4900
	6387	1375931,0800	391867,0200
	6388	1375904,8500	391888,3200

Сведения о характерных точках границ объекта	№ точки	Координаты	
		X	Y
	6389	1375880,4700	391903,1000
	6390	1375822,0300	391936,9000
	6391	1375815,7700	391940,6400
	6392	1375804,5600	391950,4000
	6393	1375789,8700	391965,0900
	6394	1375771,5800	391990,2400
	6395	1375763,6500	392001,1300
	6396	1375756,6200	392015,1400
	6397	1375745,6700	392031,6700
	6398	1375734,2400	392050,2000
	6399	1375723,9500	392056,9100
	6400	1375715,6700	392064,2000
	6401	1375714,0800	392075,5900
	6402	1375713,5100	392080,8600
	6403	1375812,3602	391639,7300
	6404	1375815,8350	391644,3000
	6405	1375855,4202	391696,3614
	6406	1375855,5540	391696,2610
	6407	1375886,3020	391674,1930
	6408	1375886,2071	391674,0652
	6409	1375886,8420	391673,6020
	6410	1375888,9880	391672,0867
	6411	1375894,4414	391679,0384
	6412	1375896,7550	391677,5400
	6413	1375916,2650	391664,9840
	6414	1375924,6010	391659,4770
	6415	1375953,8120	391640,1900
	6416	1375955,9423	391638,7835
	6417	1375973,1125	391664,2561
	6418	1375975,7930	391662,4480
	6419	1376034,3240	391622,9660
	6420	1376032,9150	391620,8890
	6421	1376028,6190	391614,5820
	6422	1376018,0010	391598,9340
	6423	1376014,5370	391593,8060
	6424	1376006,8830	391582,4730
	6425	1376001,2700	391574,1320
	6426	1375995,8270	391566,0880
	6427	1375994,6520	391564,3500
	6428	1375985,6990	391551,0860
	6429	1375973,8650	391533,5950
	6430	1375970,5723	391528,7284
	6431	1375812,3602	391639,7300
	6432	1375876,8309	385909,6813
	6433	1376020,7788	386007,5876

Сведения о характерных точках границ объекта	№ точки	Координаты	
		X	Y
	6434	1376133,0119	385805,7197
	6435	1376357,1944	385919,4455
	6436	1376480,0722	385981,0362
	6437	1376610,6454	386045,9718
	6438	1376666,6519	385926,1807
	6439	1376675,2790	385930,1340
	6440	1376707,6100	385944,7990
	6441	1376740,6680	385882,9100
	6442	1376811,2270	385911,8010
	6443	1376833,7706	385867,4077
	6444	1376868,9180	385884,0160
	6445	1376875,5250	385884,3990
	6446	1376887,2080	385842,7960
	6447	1376898,1370	385821,9220
	6448	1376911,1450	385790,3020
	6449	1376917,8680	385792,6640
	6450	1376921,8180	385793,3390
	6451	1376923,8730	385785,3240
	6452	1376927,5260	385774,9430
	6453	1376928,0956	385772,9539
	6454	1376937,5930	385775,2280
	6455	1376945,4590	385746,1150
	6456	1376945,7284	385745,1642
	6457	1376967,8150	385750,0130
	6458	1376969,2827	385746,8785
	6459	1377016,4910	385769,1540
	6460	1377066,1719	385688,9548
	6461	1377083,0202	385661,7569
	6462	1377086,0400	385663,2600
	6463	1377090,5800	385654,4500
	6464	1377092,9900	385650,1600
	6465	1377090,8779	385649,0723
	6466	1377101,4710	385631,9720
	6467	1377337,8841	385749,2318
	6468	1377473,4254	385481,0643
	6469	1376647,9041	385070,5274
	6470	1376602,0939	385166,1171
	6471	1376484,2521	385108,0033
	6472	1376398,2525	385274,6679
	6473	1376268,4607	385210,8200
	6474	1376350,2596	385050,6846
	6475	1376338,9386	385045,2524
	6476	1376292,8416	385021,9644
	6477	1376261,7881	385008,9120
	6478	1376204,3876	384983,4491

Сведения о характерных точках границ объекта	№ точки	Координаты	
		X	Y
	6479	1376186,9890	384987,5900
	6480	1376177,9190	385006,2130
	6481	1376174,4546	385008,2986
	6482	1376171,8780	385006,9060
	6483	1376168,6480	385005,3880
	6484	1376160,2090	385002,1830
	6485	1376155,3730	385007,6910
	6486	1376148,0510	385002,5010
	6487	1376145,1600	384999,8580
	6488	1376141,3490	385002,4860
	6489	1376140,4370	385003,1290
	6490	1376142,0940	385006,3840
	6491	1376143,3710	385005,6910
	6492	1376144,0210	385006,3990
	6493	1376154,1640	385014,3850
	6494	1376157,1790	385018,6990
	6495	1376136,5680	385034,0730
	6496	1376126,8370	385042,8040
	6497	1376124,7340	385044,1730
	6498	1376103,8270	385057,8820
	6499	1376088,8510	385068,7770
	6500	1376055,3085	385095,2116
	6501	1376131,3517	385134,9475
	6502	1376147,7694	385149,9856
	6503	1376201,6113	385176,1347
	6504	1376193,2410	385191,9980
	6505	1376174,1660	385228,8480
	6506	1376175,5997	385230,3833
	6507	1376183,2260	385238,5500
	6508	1376183,7000	385238,7760
	6509	1376192,8000	385243,0760
	6510	1376197,5340	385245,3170
	6511	1376218,3390	385256,0440
	6512	1376221,9120	385257,8880
	6513	1376228,6170	385261,3400
	6514	1376230,5990	385262,3700
	6515	1376228,1074	385267,6767
	6516	1376220,0320	385284,8760
	6517	1376195,9680	385273,2690
	6518	1376170,3740	385260,0960
	6519	1376168,5160	385264,1910
	6520	1376153,0110	385296,7560
	6521	1376151,2020	385300,4681
	6522	1376198,9210	385324,9340
	6523	1376208,2840	385329,9250

Сведения о характерных точках границ объекта	№ точки	Координаты	
		X	Y
	6524	1376133,4998	385477,4445
	6525	1376005,1627	385738,7359
	6526	1375936,1763	385830,8534
	6527	1375876,8309	385909,6813
	6528	1375912,1634	408896,0325
	6529	1375938,9866	408898,3763
	6530	1375941,4530	408881,0640
	6531	1375945,1650	408877,8730
	6532	1375979,1800	408879,8700
	6533	1375980,5920	408878,5160
	6534	1375985,8560	408877,5340
	6535	1375997,3900	408880,1040
	6536	1376007,8030	408894,7730
	6537	1376001,5250	408898,5580
	6538	1376003,7731	408904,0375
	6539	1376006,1090	408909,7310
	6540	1376006,5108	408910,0292
	6541	1376007,2276	408910,0269
	6542	1376153,9481	408909,5605
	6543	1376157,6669	408904,6070
	6544	1376139,1410	408879,1580
	6545	1376160,7710	408879,3330
	6546	1376157,4380	408896,2400
	6547	1376162,7692	408897,8106
	6548	1376235,5071	408800,9222
	6549	1376234,4720	408800,8260
	6550	1376234,8660	408798,0520
	6551	1376209,7100	408790,3870
	6552	1376211,3310	408787,0180
	6553	1376214,2180	408780,4800
	6554	1376227,7410	408780,2100
	6555	1376209,6520	408763,4610
	6556	1376211,9910	408762,5220
	6557	1376216,1300	408759,9860
	6558	1376219,1750	408757,1310
	6559	1376222,3870	408748,4190
	6560	1376222,7121	408747,4854
	6561	1376212,5278	408738,5266
	6562	1376059,4760	408646,8951
	6563	1376059,4724	408646,9003
	6564	1376053,6695	408648,2082
	6565	1376023,5776	408629,3148
	6566	1376020,2262	408627,4359
	6567	1375993,1329	408647,1992
	6568	1375981,1387	408661,9689

Сведения о характерных точках границ объекта	№ точки	Координаты	
		X	Y
	6569	1375965,6165	408695,3717
	6570	1375962,5120	408705,8100
	6571	1375960,5365	408718,6144
	6572	1375960,2543	408729,0528
	6573	1375960,8187	408738,0993
	6574	1375959,5487	408741,7180
	6575	1375929,7743	408816,0391
	6576	1375916,2582	408848,1520
	6577	1375926,7951	408852,1279
	6578	1375912,1634	408896,0325
	6579	1375947,1463	386978,5213
	6580	1376076,1618	387073,9639
	6581	1376166,0133	386946,2756
	6582	1376036,7223	386856,7196
	6583	1375947,1463	386978,5213
	6584	1375987,5100	392823,4400
	6585	1375993,6900	392815,7000
	6586	1375996,7100	392811,9300
	6587	1375988,0700	392804,0800
	6588	1375996,1100	392794,0600
	6589	1375998,6800	392791,1700
	6590	1375998,4200	392790,6700
	6591	1376000,0300	392788,4800
	6592	1376000,1900	392788,6000
	6593	1376002,8700	392785,6700
	6594	1376006,2100	392788,5700
	6595	1376016,3500	392780,0500
	6596	1376018,8700	392785,7600
	6597	1376020,7100	392789,9400
	6598	1376026,2100	392803,3800
	6599	1376015,3800	392815,2100
	6600	1376013,4300	392817,3800
	6601	1376010,1400	392814,5400
	6602	1376002,0800	392823,3500
	6603	1376000,9600	392822,3000
	6604	1375996,6500	392825,9200
	6605	1375995,3900	392824,5700
	6606	1375992,1600	392827,4100
	6607	1375987,5100	392823,4400
	6608	1376137,5106	393316,7291
	6609	1376142,1940	393325,0603
	6610	1376177,7383	393315,1798
	6611	1376208,6285	393290,5049
	6612	1376207,8960	393288,2420
	6613	1376212,6881	393287,2621

Сведения о характерных точках границ объекта	№ точки	Координаты	
		X	Y
	6614	1376216,8750	393286,4060
	6615	1376216,3820	393283,3760
	6616	1376217,3240	393283,1750
	6617	1376217,3503	393283,1691
	6618	1376210,8748	393243,1151
	6619	1376150,5564	393308,5949
	6620	1376137,5106	393316,7291
	6621	1376187,4829	391787,6091
	6622	1376189,1748	391787,1946
	6623	1376193,4253	391786,9594
	6624	1376189,1750	391787,1940
	6625	1376187,4829	391787,6091
	6626	1376207,7963	391789,3562
	6627	1376208,9437	391790,0700
	6628	1376208,9439	391790,0700
	6629	1376208,9440	391790,0700
	6630	1376207,7963	391789,3562
	6631	1376221,4504	383371,1035
	6632	1376232,3198	383414,9987
	6633	1376253,6575	383444,3403
	6634	1376290,6782	383475,7788
	6635	1376443,6233	383586,0533
	6636	1376470,5593	383594,9029
	6637	1376493,5293	383596,3682
	6638	1376514,2707	383588,8569
	6639	1376562,7942	383565,5369
	6640	1376524,4831	383531,9041
	6641	1376526,6127	383433,5137
	6642	1376422,2474	383348,5424
	6643	1376435,5559	383166,0347
	6644	1376237,6498	383157,4266
	6645	1376221,4504	383371,1035
	6646	1376241,4772	390955,1471
	6647	1376247,9779	390962,5535
	6648	1376255,9590	390954,4030
	6649	1376255,4151	390953,7992
	6650	1376261,6888	390947,9253
	6651	1376256,2049	390942,0823
	6652	1376254,0170	390943,9221
	6653	1376254,5098	390944,4085
	6654	1376250,2687	390948,4560
	6655	1376249,6469	390947,8256
	6656	1376241,4772	390955,1471
	6657	1376246,2882	383080,9929
	6658	1376709,0677	383103,1234

Сведения о характерных точках границ объекта	№ точки	Координаты	
		X	Y
	6659	1376497,6721	382609,2723
	6660	1376311,0937	382698,7116
	6661	1376340,6896	382725,2541
	6662	1376348,9377	382763,6585
	6663	1376326,8632	382824,2312
	6664	1376287,6954	382848,0076
	6665	1376266,0102	382882,4853
	6666	1376246,2882	383080,9929
	6667	1376246,6895	392245,7359
	6668	1376288,2980	392208,4878
	6669	1376408,9157	392101,1283
	6670	1376412,1100	392105,4120
	6671	1376412,7920	392106,5210
	6672	1376413,9060	392108,3210
	6673	1376414,7670	392109,6970
	6674	1376417,9830	392114,9020
	6675	1376418,7600	392116,1540
	6676	1376425,5200	392125,0520
	6677	1376428,9070	392129,4580
	6678	1376431,8670	392133,3120
	6679	1376434,0390	392136,5750
	6680	1376435,0540	392137,7000
	6681	1376440,9670	392144,2400
	6682	1376453,1180	392157,6800
	6683	1376451,2930	392158,8730
	6684	1376449,2520	392162,2350
	6685	1376442,9300	392175,5170
	6686	1376441,3280	392178,5030
	6687	1376436,0360	392182,9050
	6688	1376437,6780	392184,2190
	6689	1376434,7360	392187,1130
	6690	1376426,4226	392195,2926
	6691	1376426,4220	392195,2970
	6692	1376422,0600	392199,5850
	6693	1376417,7710	392204,6770
	6694	1376419,0560	392205,7650
	6695	1376417,1360	392207,7280
	6696	1376415,2670	392209,6190
	6697	1376411,2230	392213,7510
	6698	1376406,5840	392218,4340
	6699	1376401,8170	392223,2300
	6700	1376404,3460	392225,5660
	6701	1376404,6897	392225,8410
	6702	1376402,9049	392227,6823
	6703	1376357,8037	392268,9947

Сведения о характерных точках границ объекта	№ точки	Координаты	
		X	Y
	6704	1376311,8303	392314,0246
	6705	1376299,7392	392305,7344
	6706	1376246,6895	392245,7359
	6707	1376247,9800	391735,3600
	6708	1376252,6900	391731,8200
	6709	1376257,3700	391738,1300
	6710	1376252,7300	391741,7400
	6711	1376247,9800	391735,3600
	6712	1376264,9789	390935,8940
	6713	1376267,2486	390938,6874
	6714	1376270,3585	390935,9853
	6715	1376272,0754	390938,1613
	6716	1376270,3448	390939,5848
	6717	1376268,9597	390940,7134
	6718	1376271,0392	390942,7238
	6719	1376272,3839	390941,6846
	6720	1376274,0128	390940,4387
	6721	1376274,9597	390940,5918
	6722	1376276,6860	390939,5874
	6723	1376280,8633	390937,8104
	6724	1376284,4390	390935,5343
	6725	1376284,4379	390935,5423
	6726	1376275,3419	390941,5927
	6727	1376276,0962	390942,2491
	6728	1376279,4607	390941,3191
	6729	1376287,1326	390950,6754
	6730	1376295,1759	390960,4822
	6731	1376301,8737	390954,6643
	6732	1376303,0952	390956,0045
	6733	1376308,6302	390951,0461
	6734	1376320,1677	390940,7073
	6735	1376314,6929	390934,2554
	6736	1376293,5867	390909,6638
	6737	1376276,9172	390922,1485
	6738	1376266,0225	390930,2985
	6739	1376268,2676	390933,2706
	6740	1376264,9789	390935,8940
	6741	1376351,5940	391013,8221
	6742	1376365,6480	391029,7518
	6743	1376367,7347	391027,9246
	6744	1376368,4054	391027,2845
	6745	1376383,8876	391013,3218
	6746	1376383,5359	391012,6954
	6747	1376390,5815	391009,7999
	6748	1376407,4247	390994,9193

Сведения о характерных точках границ объекта	№ точки	Координаты	
		X	Y
	6749	1376409,6446	390993,6822
	6750	1376423,3924	390987,8382
	6751	1376424,5584	390987,0444
	6752	1376417,8124	390979,1823
	6753	1376429,4387	390969,4629
	6754	1376429,8047	390969,8694
	6755	1376432,1544	390967,7731
	6756	1376434,3192	390970,2258
	6757	1376434,9179	390969,7157
	6758	1376435,8500	390968,9194
	6759	1376425,1188	390956,7960
	6760	1376424,2863	390957,5537
	6761	1376424,0767	390957,7639
	6762	1376413,8852	390946,8375
	6763	1376410,7129	390949,4987
	6764	1376408,8238	390947,4001
	6765	1376400,8641	390952,6444
	6766	1376393,8307	390956,9393
	6767	1376360,0518	390985,9909
	6768	1376370,8990	390998,8532
	6769	1376371,0655	390999,1343
	6770	1376351,5940	391013,8221
	6771	1376418,8582	391586,0723
	6772	1376430,1584	391575,4789
	6773	1376430,5550	391575,1047
	6774	1376432,6229	391572,5261
	6775	1376436,0285	391568,9072
	6776	1376440,2568	391563,7173
	6777	1376452,7462	391575,4468
	6778	1376454,1064	391576,7264
	6779	1376461,2967	391583,4349
	6780	1376470,1614	391591,9488
	6781	1376470,8913	391592,7008
	6782	1376470,6779	391592,8587
	6783	1376473,5556	391595,7302
	6784	1376479,7381	391602,4157
	6785	1376486,0744	391609,3815
	6786	1376492,9695	391616,5668
	6787	1376500,5054	391624,7798
	6788	1376487,1606	391633,2403
	6789	1376474,6679	391641,7756
	6790	1376446,3372	391612,7674
	6791	1376435,4293	391602,4337
	6792	1376418,8582	391586,0723
	6793	1376424,3849	380419,3614

Сведения о характерных точках границ объекта	№ точки	Координаты	
		X	Y
	6794	1376442,1984	380447,3706
	6795	1376459,3676	380474,3668
	6796	1376459,3676	380474,3668
	6797	1376459,3676	380474,3668
	6798	1376443,5775	380487,0231
	6799	1376443,6640	380487,1590
	6800	1376458,4250	380509,3950
	6801	1376459,5459	380508,7093
	6802	1376482,0180	380494,9620
	6803	1376502,2830	380482,2200
	6804	1376502,2818	380482,2157
	6805	1376521,5843	380476,8995
	6806	1376560,4303	380466,2006
	6807	1376560,8030	380418,4270
	6808	1376577,8688	380417,5914
	6809	1376600,6654	380418,0462
	6810	1376600,6940	380417,6230
	6811	1376612,0060	380418,2030
	6812	1376614,2777	380418,3178
	6813	1376623,5939	380418,5037
	6814	1376680,3090	380379,3422
	6815	1376724,8598	380359,0830
	6816	1376740,6484	380410,9985
	6817	1376762,4543	380413,5642
	6818	1376816,1881	380401,2635
	6819	1376834,1427	380397,1605
	6820	1376897,0634	380376,9863
	6821	1376863,3888	380378,3632
	6822	1376858,5085	380380,2618
	6823	1376860,9400	380387,5694
	6824	1376831,2301	380397,3671
	6825	1376830,1959	380394,2811
	6826	1376817,7908	380398,4188
	6827	1376817,4729	380397,4719
	6828	1376811,4955	380399,2961
	6829	1376810,4534	380396,6770
	6830	1376808,3957	380397,3695
	6831	1376761,2878	380413,1788
	6832	1376760,5823	380411,0578
	6833	1376756,2600	380412,5006
	6834	1376755,0331	380408,8536
	6835	1376748,9316	380410,8910
	6836	1376748,5738	380409,4654
	6837	1376742,5683	380408,4786
	6838	1376740,2334	380405,1611

Сведения о характерных точках границ объекта	№ точки	Координаты	
		X	Y
	6839	1376736,2153	380393,8500
	6840	1376723,3810	380351,6795
	6841	1376724,1333	380349,4523
	6842	1376722,8581	380345,0924
	6843	1376721,9045	380345,3892
	6844	1376718,0749	380333,1788
	6845	1376732,6479	380309,0294
	6846	1376733,9423	380308,7588
	6847	1376736,3886	380305,0146
	6848	1376737,5919	380292,0700
	6849	1376738,2812	380292,1303
	6850	1376746,9104	380291,6190
	6851	1376755,9708	380289,7038
	6852	1376766,8794	380285,9158
	6853	1376779,2006	380279,2883
	6854	1376777,4109	380276,5611
	6855	1376776,8836	380273,6927
	6856	1376777,5273	380271,4418
	6857	1376778,5962	380269,5174
	6858	1376779,0011	380265,8427
	6859	1376777,5431	380261,6702
	6860	1376772,7862	380247,9966
	6861	1376792,6140	380242,3613
	6862	1376788,8992	380229,9035
	6863	1376803,9658	380225,6274
	6864	1376798,1641	380206,2272
	6865	1376798,1627	380206,2221
	6866	1376783,4500	380211,7700
	6867	1376723,6020	380230,9117
	6868	1376713,4858	380230,3248
	6869	1376704,6610	380232,7859
	6870	1376702,1680	380227,3520
	6871	1376676,3840	380230,7680
	6872	1376672,3990	380235,3160
	6873	1376664,2700	380239,6450
	6874	1376658,8170	380237,6590
	6875	1376658,7369	380237,8529
	6876	1376652,1933	380235,3136
	6877	1376626,3587	380213,4290
	6878	1376619,2983	380213,4727
	6879	1376614,9668	380213,4996
	6880	1376579,2308	380221,3260
	6881	1376575,3725	380222,1710
	6882	1376573,2597	380223,2714
	6883	1376571,4693	380224,2039

Сведения о характерных точках границ объекта	№ точки	Координаты	
		X	Y
	6884	1376569,6219	380225,1661
	6885	1376564,8201	380227,6671
	6886	1376560,5785	380234,3399
	6887	1376560,8104	380238,0865
	6888	1376560,9336	380240,0766
	6889	1376579,7056	380251,9602
	6890	1376585,6160	380260,9320
	6891	1376601,3550	380287,2770
	6892	1376612,7320	380309,2910
	6893	1376613,4266	380308,7806
	6894	1376614,2622	380310,8917
	6895	1376613,1230	380311,6380
	6896	1376616,0390	380317,3130
	6897	1376617,8490	380322,0870
	6898	1376619,2440	380325,1320
	6899	1376619,7666	380324,7987
	6900	1376629,1250	380348,4426
	6901	1376635,2174	380355,1119
	6902	1376638,9760	380363,6830
	6903	1376642,7310	380372,5270
	6904	1376650,7210	380382,7430
	6905	1376650,7240	380382,7408
	6906	1376642,4724	380398,6426
	6907	1376620,6560	380410,6148
	6908	1376594,1753	380411,7764
	6909	1376563,0621	380410,1698
	6910	1376562,7418	380410,1532
	6911	1376515,5739	380411,0706
	6912	1376447,9551	380415,0430
	6913	1376424,3849	380419,3614
	6914	1376426,7453	407278,2218
	6915	1376428,1276	407284,0898
	6916	1376431,5770	407301,4227
	6917	1376448,3635	407385,7742
	6918	1376448,2232	407392,5163
	6919	1376771,6180	407591,0859
	6920	1376774,3962	407585,2903
	6921	1376884,7902	407366,3273
	6922	1376942,9605	407403,8609
	6923	1376935,8780	407419,1690
	6924	1376935,2530	407420,4500
	6925	1376936,2084	407422,4760
	6926	1376921,7705	407446,8895
	6927	1376870,0044	407669,0782
	6928	1376926,1641	407669,2631

Сведения о характерных точках границ объекта	№ точки	Координаты	
		X	Y
	6929	1376926,4725	407690,4857
	6930	1376925,5552	407721,8008
	6931	1376923,7208	407740,5898
	6932	1376905,0236	407792,0857
	6933	1376908,2229	407793,5369
	6934	1376919,5963	407797,6223
	6935	1377041,6853	407752,9408
	6936	1377071,5156	407722,9252
	6937	1377071,5787	407711,4286
	6938	1377074,4900	407710,9210
	6939	1377072,0990	407696,7810
	6940	1377071,6594	407696,7298
	6941	1377071,6598	407696,6537
	6942	1377063,7410	407695,3210
	6943	1377061,8430	407682,4730
	6944	1377061,3390	407679,0970
	6945	1377060,5210	407673,5890
	6946	1377071,6015	407670,8170
	6947	1377071,6001	407670,7617
	6948	1377087,5830	407666,6830
	6949	1377083,9049	407652,2656
	6950	1377083,9212	407652,2502
	6951	1377081,8990	407644,4030
	6952	1377086,1323	407643,3975
	6953	1377092,9150	407641,7680
	6954	1377104,0721	407640,1216
	6955	1377109,1423	407645,3011
	6956	1377113,8950	407649,9440
	6957	1377118,1040	407654,0830
	6958	1377131,5030	407667,0840
	6959	1377131,5888	407667,2256
	6960	1377136,9349	407662,4798
	6961	1377139,3400	407665,2920
	6962	1377155,2610	407651,4700
	6963	1377152,7391	407648,4506
	6964	1377150,7490	407646,0680
	6965	1377150,7602	407646,0589
	6966	1377150,7680	407646,0680
	6967	1377157,7720	407640,3920
	6968	1377173,3610	407626,8870
	6969	1377174,9685	407628,7177
	6970	1377177,6336	407626,3519
	6971	1377189,2165	407618,4134
	6972	1377210,3996	407600,4023
	6973	1377211,0460	407599,6485

Сведения о характерных точках границ объекта	№ точки	Координаты	
		X	Y
	6974	1377212,9530	407601,2310
	6975	1377216,6100	407604,1550
	6976	1377222,6870	407594,2120
	6977	1377232,5970	407578,2360
	6978	1377246,7630	407559,9460
	6979	1377260,8010	407545,5470
	6980	1377259,8117	407544,4623
	6981	1377273,6860	407531,8232
	6982	1377274,2760	407532,5160
	6983	1377277,9630	407536,2760
	6984	1377283,5150	407520,7670
	6985	1377289,9020	407515,6530
	6986	1377291,0990	407513,9300
	6987	1377290,3180	407512,4520
	6988	1377289,7779	407509,9659
	6989	1377318,0136	407471,3388
	6990	1377327,6727	407467,9142
	6991	1377351,3083	407429,2857
	6992	1377375,7920	407407,4153
	6993	1377376,4839	407395,8581
	6994	1377377,3420	407385,1973
	6995	1377386,7096	407382,3291
	6996	1377397,7763	407375,0231
	6997	1377404,8519	407368,1555
	6998	1377411,8678	407331,9005
	6999	1377411,8305	407301,0190
	7000	1377422,5217	407288,5721
	7001	1377426,7080	407287,8710
	7002	1377436,7340	407286,1920
	7003	1377434,7780	407243,5710
	7004	1377433,8683	407243,6909
	7005	1377433,8579	407243,4461
	7006	1377433,1829	407234,8204
	7007	1377435,2630	407221,8650
	7008	1377432,5551	407222,2623
	7009	1377432,3250	407220,9740
	7010	1377431,8788	407218,1547
	7011	1377430,6748	407202,7690
	7012	1377432,3980	407202,5200
	7013	1377426,9600	407172,9730
	7014	1377426,4330	407140,0165
	7015	1377429,5440	407125,7270
	7016	1377429,8000	407125,3100
	7017	1377431,8100	407125,4900
	7018	1377445,4300	407126,6700

Сведения о характерных точках границ объекта	№ точки	Координаты	
		X	Y
	7019	1377446,4400	407093,0900
	7020	1377425,1462	407094,6478
	7021	1377424,8923	407082,4629
	7022	1377430,8910	407081,8140
	7023	1377429,9340	407078,1420
	7024	1377424,2665	407052,4197
	7025	1377423,1160	407047,1980
	7026	1377424,1556	407047,0963
	7027	1377426,1020	407046,9060
	7028	1377423,8677	407033,2745
	7029	1377423,7141	407025,9009
	7030	1377425,6130	407025,2140
	7031	1377425,2510	407024,3614
	7032	1377466,3500	407007,1842
	7033	1377441,5649	406942,8417
	7034	1377437,3858	406934,1293
	7035	1377476,0159	406917,0905
	7036	1377477,9237	406904,4023
	7037	1377471,2340	406891,6200
	7038	1377487,1260	406883,0940
	7039	1377490,4795	406881,6459
	7040	1377493,2455	406879,8324
	7041	1377488,2940	406871,9030
	7042	1377507,6060	406866,5040
	7043	1377508,0452	406870,1295
	7044	1377513,6993	406866,4225
	7045	1377518,5075	406859,9945
	7046	1377520,9400	406859,1750
	7047	1377530,8038	406856,1167
	7048	1377531,4621	406856,1154
	7049	1377533,1230	406860,4750
	7050	1377538,4160	406859,1130
	7051	1377537,2525	406856,1039
	7052	1377558,4910	406856,0620
	7053	1377591,8599	406845,7340
	7054	1377642,9757	406821,3295
	7055	1377651,0896	406817,1541
	7056	1377652,8046	406816,3347
	7057	1377658,0370	406816,7700
	7058	1377657,6862	406814,0022
	7059	1377669,8622	406808,1845
	7060	1377669,8450	406807,1770
	7061	1377669,5530	406799,7200
	7062	1377684,4905	406801,1951
	7063	1377692,8368	406797,2072

Сведения о характерных точках границ объекта	№ точки	Координаты	
		X	Y
	7064	1377693,5300	406799,3100
	7065	1377703,4300	406794,5100
	7066	1377702,7038	406792,4927
	7067	1377703,2301	406792,2412
	7068	1377711,1283	406789,6632
	7069	1377711,9620	406795,1800
	7070	1377716,5070	406795,3700
	7071	1377716,5073	406795,3620
	7072	1377734,4722	406796,0400
	7073	1377735,4699	406796,3898
	7074	1377735,4775	406796,3880
	7075	1377740,1230	406794,3359
	7076	1377741,0409	406793,7515
	7077	1377750,4056	406792,6860
	7078	1377755,3978	406791,1251
	7079	1377766,4999	406787,1690
	7080	1377773,0525	406786,4786
	7081	1377804,2961	406792,0668
	7082	1377851,7569	406789,4743
	7083	1377886,0460	406791,1141
	7084	1377922,6214	406797,9941
	7085	1377928,4297	406763,7311
	7086	1377949,4617	406765,9867
	7087	1377950,7793	406765,5179
	7088	1377952,8961	406758,9323
	7089	1377951,7227	406757,7341
	7090	1377941,9847	406756,3249
	7091	1377939,0684	406744,8120
	7092	1377935,5307	406741,1995
	7093	1377915,9380	406676,6891
	7094	1377915,3321	406674,5658
	7095	1377917,2930	406673,5000
	7096	1377919,1580	406672,5030
	7097	1377921,9730	406668,9300
	7098	1377922,9964	406622,5211
	7099	1377923,2236	406622,2348
	7100	1377923,0011	406622,3095
	7101	1377923,1190	406616,9610
	7102	1377922,9731	406614,1495
	7103	1377942,5899	406604,7684
	7104	1377951,4528	406594,0115
	7105	1377948,8988	406583,9586
	7106	1377928,9088	406505,2768
	7107	1377922,5809	406493,9164
	7108	1377870,9342	406482,5038

Сведения о характерных точках границ объекта	№ точки	Координаты	
		X	Y
	7109	1377842,2892	406467,8801
	7110	1377825,0031	406490,7053
	7111	1377809,1987	406507,4066
	7112	1377808,5146	406508,0301
	7113	1377798,0509	406517,5666
	7114	1377781,9642	406530,3014
	7115	1377764,0144	406542,1533
	7116	1377759,1139	406532,4848
	7117	1377758,5097	406531,2283
	7118	1377758,4845	406531,2450
	7119	1377746,0500	406539,4970
	7120	1377740,3080	406529,6020
	7121	1377740,1190	406528,8900
	7122	1377741,5460	406527,6900
	7123	1377744,1190	406525,4850
	7124	1377745,7470	406523,1420
	7125	1377746,1560	406520,4080
	7126	1377745,3200	406517,4330
	7127	1377750,1770	406514,8833
	7128	1377750,5544	406514,6851
	7129	1377746,8872	406507,0591
	7130	1377746,3163	406507,2794
	7131	1377745,5320	406507,5820
	7132	1377740,2570	406504,9970
	7133	1377738,7210	406502,0450
	7134	1377734,3590	406503,9940
	7135	1377730,2230	406504,3620
	7136	1377733,6290	406481,2400
	7137	1377733,7247	406481,2126
	7138	1377734,3693	406481,0279
	7139	1377732,3760	406465,0199
	7140	1377731,5455	406464,0741
	7141	1377722,8838	406454,2089
	7142	1377722,8800	406454,2100
	7143	1377720,0590	406436,9727
	7144	1377719,6138	406436,9396
	7145	1377719,4080	406435,5420
	7146	1377719,1183	406433,5607
	7147	1377718,6710	406430,5010
	7148	1377702,1324	406435,2214
	7149	1377696,1193	406422,0332
	7150	1377696,1180	406422,0260
	7151	1377697,9883	406420,6915
	7152	1377698,6924	406420,1910
	7153	1377698,6736	406419,1152

Сведения о характерных точках границ объекта	№ точки	Координаты	
		X	Y
	7154	1377698,6660	406418,6490
	7155	1377697,6220	406414,7370
	7156	1377696,8536	406412,7397
	7157	1377695,3098	406407,7036
	7158	1377695,3110	406407,7030
	7159	1377695,3093	406407,7018
	7160	1377695,3081	406407,6982
	7161	1377676,8090	406394,6697
	7162	1377661,5854	406384,3297
	7163	1377659,6804	406383,2859
	7164	1377684,4454	406342,7155
	7165	1377663,4904	406323,9264
	7166	1377639,3604	406331,0245
	7167	1377626,9426	406318,8464
	7168	1377617,4176	406319,4032
	7169	1377612,8315	406322,0475
	7170	1377606,3404	406322,7434
	7171	1377558,2215	406327,1971
	7172	1377498,5027	406334,4176
	7173	1377497,9775	406330,8933
	7174	1377497,5760	406328,7130
	7175	1377492,2760	406293,9470
	7176	1377466,9710	406298,5940
	7177	1377461,3830	406299,6520
	7178	1377462,9359	406306,4476
	7179	1377462,5729	406306,5168
	7180	1377455,0147	406309,1517
	7181	1377454,5280	406308,6170
	7182	1377447,8560	406311,6460
	7183	1377447,8558	406311,6475
	7184	1377447,0890	406316,8220
	7185	1377439,0050	406320,9100
	7186	1377438,6908	406320,7369
	7187	1377438,1100	406320,4170
	7188	1377428,9076	406325,3039
	7189	1377428,9059	406325,3047
	7190	1377428,8170	406325,3520
	7191	1377428,5440	406329,5890
	7192	1377428,5424	406329,5896
	7193	1377428,5424	406329,5896
	7194	1377428,5329	406329,5929
	7195	1377428,5328	406329,5929
	7196	1377414,5240	406334,5130
	7197	1377412,0164	406328,3623
	7198	1377408,9810	406328,1361

Сведения о характерных точках границ объекта	№ точки	Координаты	
		X	Y
	7199	1377405,1718	406315,3425
	7200	1377398,5699	406303,6572
	7201	1377376,1016	406300,8513
	7202	1377376,0277	406300,6639
	7203	1377374,3050	406295,8600
	7204	1377364,9922	406272,6850
	7205	1377342,9212	406280,0421
	7206	1377317,1225	406279,6572
	7207	1377301,3803	406267,6182
	7208	1377297,7673	406270,5839
	7209	1377310,5849	406294,6580
	7210	1377324,7665	406319,3014
	7211	1377335,1244	406335,4674
	7212	1377333,3074	406335,6253
	7213	1377308,4468	406345,9604
	7214	1377290,6669	406356,6151
	7215	1377278,5760	406357,5700
	7216	1377275,0699	406365,3554
	7217	1377264,6982	406371,1121
	7218	1377256,4686	406370,7148
	7219	1377231,0510	406381,5906
	7220	1377199,8800	406382,4981
	7221	1377177,2242	406385,1101
	7222	1377181,0526	406456,5214
	7223	1377181,3422	406458,8259
	7224	1377172,4300	406458,5785
	7225	1377174,9632	406469,9695
	7226	1377175,2851	406486,7683
	7227	1377172,6900	406487,9080
	7228	1377170,0580	406490,0690
	7229	1377169,5910	406492,1390
	7230	1377164,8380	406491,4740
	7231	1377163,1450	406502,8950
	7232	1377167,4340	406505,2380
	7233	1377167,3020	406506,0300
	7234	1377168,9010	406508,6150
	7235	1377169,2990	406508,8960
	7236	1377169,2510	406514,9000
	7237	1377172,8060	406515,0750
	7238	1377175,8319	406515,3057
	7239	1377175,8892	406518,2980
	7240	1377175,4333	406520,5441
	7241	1377172,0220	406520,2360
	7242	1377171,6530	406522,5690
	7243	1377170,4560	406530,2590

Сведения о характерных точках границ объекта	№ точки	Координаты	
		X	Y
	7244	1377167,2550	406529,8280
	7245	1377166,1230	406536,8000
	7246	1377169,3720	406537,3990
	7247	1377169,3020	406537,8800
	7248	1377171,8357	406538,2671
	7249	1377170,9555	406542,6036
	7250	1377174,2770	406543,0410
	7251	1377176,1830	406543,2900
	7252	1377169,6970	406579,8990
	7253	1377169,3460	406581,8630
	7254	1377168,9630	406583,8190
	7255	1377165,9410	406598,9740
	7256	1377165,1630	406602,8940
	7257	1377159,4910	406631,4230
	7258	1377152,0450	406667,0870
	7259	1377148,2270	406664,1080
	7260	1377145,7421	406662,1665
	7261	1377145,4461	406682,0038
	7262	1377198,6001	406688,8362
	7263	1377207,2925	406695,0052
	7264	1377218,5055	406695,8887
	7265	1377221,6892	406696,1060
	7266	1377224,8642	406737,0244
	7267	1377226,6986	406748,2282
	7268	1377226,6281	406758,3186
	7269	1377224,7231	406767,9219
	7270	1377222,9592	406777,6644
	7271	1377223,0297	406789,1466
	7272	1377225,7108	406801,7422
	7273	1377231,3553	406810,7192
	7274	1377237,6347	406817,1910
	7275	1377246,5247	406824,2195
	7276	1377255,9086	406828,9515
	7277	1377285,4714	406840,7816
	7278	1377296,6700	406845,2044
	7279	1377307,8728	406838,8810
	7280	1377322,9717	406846,2574
	7281	1377269,9557	406944,7434
	7282	1377243,9913	406971,4656
	7283	1377211,8180	406995,6826
	7284	1377038,5335	407098,9527
	7285	1376955,2780	407141,8195
	7286	1376822,0691	407184,9648
	7287	1376426,7453	407278,2218
	7288	1376446,9838	391804,9268

Сведения о характерных точках границ объекта	№ точки	Координаты	
		X	Y
	7289	1376449,5220	391808,8670
	7290	1376449,6625	391809,0852
	7291	1376449,7670	391809,0240
	7292	1376467,7910	391837,2500
	7293	1376478,9740	391854,0140
	7294	1376489,2160	391868,0050
	7295	1376493,7640	391874,3190
	7296	1376494,9140	391875,7680
	7297	1376509,4370	391895,6530
	7298	1376500,2280	391899,5300
	7299	1376504,1120	391907,2860
	7300	1376506,0680	391910,9980
	7301	1376512,8570	391923,1310
	7302	1376497,8590	391934,2490
	7303	1376523,9640	391967,0950
	7304	1376531,1040	391976,0850
	7305	1376536,0570	391982,3410
	7306	1376538,2269	391985,0817
	7307	1376612,6615	391930,7068
	7308	1376787,3300	391800,8846
	7309	1376669,3766	391667,0054
	7310	1376446,9838	391804,9268
	7311	1376489,0300	394188,9890
	7312	1376503,9040	394195,2230
	7313	1376505,9150	394193,6790
	7314	1376510,9960	394189,7880
	7315	1376507,3090	394194,8800
	7316	1376505,9107	394197,9338
	7317	1376497,5400	394205,1055
	7318	1376502,0041	394221,1204
	7319	1376501,8780	394223,7990
	7320	1376502,0860	394226,0910
	7321	1376503,1150	394237,2640
	7322	1376502,7870	394243,3740
	7323	1376504,3050	394246,0860
	7324	1376506,7180	394247,8590
	7325	1376509,9666	394249,6855
	7326	1376510,7606	394252,5340
	7327	1376507,7800	394261,2620
	7328	1376512,3902	394258,3803
	7329	1376520,4966	394287,4615
	7330	1376510,2040	394290,4550
	7331	1376533,1730	394343,2300
	7332	1376547,8750	394401,3930
	7333	1376577,4880	394395,6110

Сведения о характерных точках границ объекта	№ точки	Координаты	
		X	Y
	7334	1376582,7980	394385,3700
	7335	1376572,0640	394380,9790
	7336	1376566,4210	394376,5150
	7337	1376563,6800	394371,7770
	7338	1376561,6610	394365,6520
	7339	1376560,7670	394357,0310
	7340	1376570,1510	394340,4710
	7341	1376602,5160	394332,4340
	7342	1376616,0940	394325,4290
	7343	1376628,1680	394321,7980
	7344	1376672,5410	394305,6540
	7345	1376669,8220	394290,4700
	7346	1376665,3910	394290,6740
	7347	1376657,1088	394288,6924
	7348	1376665,7389	394285,3385
	7349	1376789,8965	394264,0291
	7350	1376835,9332	394256,1277
	7351	1376840,0268	394268,2839
	7352	1376920,4565	394243,2036
	7353	1376985,4528	394227,1514
	7354	1377037,7287	394214,2408
	7355	1377051,5169	394208,4835
	7356	1377052,7913	394212,2767
	7357	1377050,5020	394213,0420
	7358	1377049,7870	394214,2280
	7359	1377051,1230	394218,2470
	7360	1377045,6290	394219,2580
	7361	1377052,4220	394239,8920
	7362	1377054,3240	394239,1800
	7363	1377054,3270	394238,1980
	7364	1377057,3090	394236,8070
	7365	1377060,7217	394235,8813
	7366	1377064,0619	394245,8234
	7367	1377061,9700	394246,1070
	7368	1377059,2290	394246,8050
	7369	1377053,1120	394249,2280
	7370	1377055,3600	394254,7800
	7371	1377055,5720	394255,2580
	7372	1377057,9300	394261,0140
	7373	1377059,6970	394265,1970
	7374	1377065,6530	394262,7150
	7375	1377069,4224	394261,7787
	7376	1377069,4405	394261,8327
	7377	1377081,3450	394258,8170
	7378	1377086,2060	394257,4630

Сведения о характерных точках границ объекта	№ точки	Координаты	
		X	Y
	7379	1377116,1990	394249,0790
	7380	1377117,7014	394253,3164
	7381	1377150,4640	394243,9604
	7382	1377154,0895	394256,4748
	7383	1377152,8080	394256,8350
	7384	1377155,0270	394265,6060
	7385	1377155,4800	394267,3980
	7386	1377158,0310	394273,5920
	7387	1377148,9900	394276,6580
	7388	1377149,4940	394279,1660
	7389	1377151,3370	394283,0270
	7390	1377153,9070	394286,5390
	7391	1377160,0610	394309,2630
	7392	1377168,4503	394306,4686
	7393	1377168,5580	394306,8110
	7394	1377172,3170	394319,6660
	7395	1377172,3879	394319,6376
	7396	1377172,8333	394321,1753
	7397	1377170,8900	394321,9400
	7398	1377169,6710	394324,6850
	7399	1377177,1238	394339,6045
	7400	1377175,0840	394340,5330
	7401	1377177,6882	394346,3786
	7402	1377174,0654	394347,4545
	7403	1377170,2620	394337,2990
	7404	1377166,7110	394338,6350
	7405	1377167,3020	394340,4780
	7406	1377154,5240	394344,9600
	7407	1377138,7410	394350,5120
	7408	1377140,4600	394354,6660
	7409	1377139,9050	394354,8990
	7410	1377140,8196	394357,3280
	7411	1377102,3014	394368,7673
	7412	1377092,1758	394340,5787
	7413	1377087,8696	394341,9073
	7414	1377086,6440	394337,9780
	7415	1377078,8410	394340,4050
	7416	1377077,5820	394340,6900
	7417	1377077,5801	394340,6910
	7418	1377077,3110	394339,5040
	7419	1377061,7040	394345,1650
	7420	1377062,8509	394349,6263
	7421	1377062,8502	394349,6265
	7422	1377062,0300	394346,4400
	7423	1377039,2100	394353,6400

Сведения о характерных точках границ объекта	№ точки	Координаты	
		X	Y
	7424	1377040,5064	394356,5203
	7425	1377021,7240	394362,3152
	7426	1377019,8570	394354,4800
	7427	1376997,1570	394364,1270
	7428	1376983,5250	394370,9010
	7429	1376983,5737	394371,2723
	7430	1376983,5680	394371,2730
	7431	1376971,8850	394376,0400
	7432	1376972,3177	394377,5585
	7433	1376954,7431	394382,9807
	7434	1376960,5654	394406,2306
	7435	1376958,8940	394406,6130
	7436	1376959,1464	394407,3106
	7437	1376949,4153	394409,9440
	7438	1376943,5926	394411,1663
	7439	1376951,1615	394460,0702
	7440	1376899,7178	394474,2875
	7441	1376900,4580	394477,5390
	7442	1376901,6330	394482,5330
	7443	1376917,1790	394538,5490
	7444	1376914,1708	394540,7438
	7445	1376926,4899	394589,8188
	7446	1376953,5053	394697,4386
	7447	1376937,7009	394742,5115
	7448	1376970,3262	394876,9805
	7449	1376968,0460	394884,9277
	7450	1376956,2040	394888,7080
	7451	1376943,9510	394892,0810
	7452	1376888,4130	394909,3710
	7453	1376869,9260	394915,1200
	7454	1376863,4730	394917,1230
	7455	1376860,8480	394917,9450
	7456	1376813,8510	394930,6540
	7457	1376789,7830	394936,1980
	7458	1376789,7640	394936,1980
	7459	1376788,8010	394936,4250
	7460	1376757,1440	394943,7500
	7461	1376704,7890	394958,9740
	7462	1376681,0710	394965,1760
	7463	1376677,9760	394971,5300
	7464	1376694,1130	395011,2750
	7465	1376706,2490	395043,3660
	7466	1376709,4240	395050,3080
	7467	1376713,5890	395058,6850
	7468	1376714,4870	395060,4920

Сведения о характерных точках границ объекта	№ точки	Координаты	
		X	Y
	7469	1376725,6490	395085,0600
	7470	1376738,0330	395108,5840
	7471	1376738,0440	395108,5840
	7472	1376745,4750	395122,6660
	7473	1376747,3220	395126,0930
	7474	1376762,6450	395171,7330
	7475	1376777,3800	395186,4570
	7476	1376780,4390	395192,4980
	7477	1376779,4240	395194,8850
	7478	1376780,1280	395196,0970
	7479	1376783,2270	395201,3960
	7480	1376788,5490	395212,1240
	7481	1376793,9070	395216,1830
	7482	1376802,2180	395219,5300
	7483	1376807,5647	395219,8472
	7484	1376813,3251	395223,7062
	7485	1376915,5657	395193,2402
	7486	1376940,2426	395197,3633
	7487	1377053,5531	395163,0667
	7488	1377146,7194	395134,0938
	7489	1377148,0585	395137,5654
	7490	1377167,7631	395254,9550
	7491	1377171,6693	395253,6755
	7492	1377170,7900	395247,8700
	7493	1377168,3000	395233,9300
	7494	1377167,1000	395227,1400
	7495	1377164,0900	395210,2000
	7496	1377163,1700	395205,1000
	7497	1377194,7900	395193,0600
	7498	1377197,8800	395201,2000
	7499	1377203,4500	395199,4600
	7500	1377217,1700	395195,1800
	7501	1377229,3400	395234,8300
	7502	1377217,2400	395238,7800
	7503	1377213,5200	395240,0000
	7504	1377203,1800	395243,3700
	7505	1377187,2900	395248,5800
	7506	1377187,2800	395248,5600
	7507	1377171,6715	395253,6795
	7508	1377171,6700	395253,6800
	7509	1377176,1900	395285,0500
	7510	1377176,1938	395285,0494
	7511	1377176,1939	395285,0499
	7512	1377177,7881	395288,1443
	7513	1377202,1003	395280,3006

Сведения о характерных точках границ объекта	№ точки	Координаты	
		X	Y
	7514	1377213,8400	395276,5200
	7515	1377229,7500	395271,3900
	7516	1377245,3948	395266,3328
	7517	1377245,9351	395266,1585
	7518	1377261,4500	395261,1600
	7519	1377277,5600	395255,9600
	7520	1377266,2326	395222,7775
	7521	1377288,4337	395215,5219
	7522	1377288,4310	395215,5136
	7523	1377293,1830	395213,9600
	7524	1377299,3631	395232,0032
	7525	1377303,7280	395244,7470
	7526	1377305,7500	395244,1050
	7527	1377307,5280	395249,3680
	7528	1377307,5303	395249,3709
	7529	1377307,7413	395250,0979
	7530	1377309,5945	395256,5017
	7531	1377307,8238	395257,0611
	7532	1377305,7667	395257,7076
	7533	1377298,2503	395260,0459
	7534	1377297,1633	395256,4790
	7535	1377297,1600	395256,4801
	7536	1377297,1600	395256,4800
	7537	1377275,2900	395263,5400
	7538	1377256,5770	395269,5958
	7539	1377251,2833	395271,3074
	7540	1377251,2824	395271,3092
	7541	1377251,2800	395271,3100
	7542	1377247,5500	395278,7600
	7543	1377254,6400	395298,9400
	7544	1377254,6409	395298,9404
	7545	1377254,6417	395298,9428
	7546	1377261,0753	395302,1394
	7547	1377261,0774	395302,1387
	7548	1377261,0800	395302,1400
	7549	1377285,4100	395294,3600
	7550	1377314,7200	395285,0000
	7551	1377341,0412	395276,5928
	7552	1377345,7445	395290,9630
	7553	1377347,3790	395295,9570
	7554	1377350,3729	395305,2346
	7555	1377351,1370	395307,6024
	7556	1377351,4262	395308,4979
	7557	1377351,4274	395308,4975
	7558	1377354,1380	395307,6080

Сведения о характерных точках границ объекта	№ точки	Координаты	
		X	Y
	7559	1377354,1386	395307,6098
	7560	1377354,1389	395307,6107
	7561	1377354,1415	395307,6098
	7562	1377355,6308	395311,9948
	7563	1377355,6290	395311,9968
	7564	1377357,2740	395316,8390
	7565	1377357,2740	395316,8390
	7566	1377357,2700	395316,8400
	7567	1377357,9686	395318,9857
	7568	1377353,9520	395320,2370
	7569	1377353,9525	395320,2386
	7570	1377346,3375	395322,6314
	7571	1377346,3300	395322,6400
	7572	1377346,3280	395322,6344
	7573	1377345,4930	395320,2758
	7574	1377344,9198	395318,6565
	7575	1377344,9211	395318,6556
	7576	1377343,9941	395316,0295
	7577	1377342,4105	395311,4680
	7578	1377342,3821	395311,3860
	7579	1377344,5206	395310,6689
	7580	1377345,2700	395310,4200
	7581	1377344,5385	395308,2526
	7582	1377338,5530	395290,5110
	7583	1377337,9414	395290,1970
	7584	1377331,1800	395286,7200
	7585	1377312,3885	395292,6752
	7586	1377305,8160	395294,7560
	7587	1377294,0967	395298,4688
	7588	1377282,6600	395302,0900
	7589	1377282,6588	395302,0924
	7590	1377278,8300	395309,6100
	7591	1377283,2800	395322,8100
	7592	1377285,9500	395321,9500
	7593	1377285,9512	395321,9536
	7594	1377286,3052	395323,0212
	7595	1377286,5900	395323,8800
	7596	1377288,2531	395328,8484
	7597	1377289,7800	395333,4100
	7598	1377283,6900	395335,3900
	7599	1377278,0800	395337,1100
	7600	1377277,9123	395336,6153
	7601	1377277,6800	395335,9300
	7602	1377276,3711	395331,8805
	7603	1377274,3803	395325,7210

Сведения о характерных точках границ объекта	№ точки	Координаты	
		X	Y
	7604	1377274,3800	395325,7200
	7605	1377277,0382	395324,9106
	7606	1377277,0400	395324,9100
	7607	1377272,6100	395311,5700
	7608	1377268,1584	395309,3123
	7609	1377264,9400	395307,6800
	7610	1377238,6629	395316,1191
	7611	1377238,6600	395316,1200
	7612	1377238,7399	395316,3608
	7613	1377241,1253	395323,5516
	7614	1377240,0674	395323,9172
	7615	1377220,7300	395330,6000
	7616	1377220,7273	395330,6579
	7617	1377220,1800	395342,5800
	7618	1377224,4400	395354,8000
	7619	1377232,5038	395356,7785
	7620	1377232,5100	395356,7800
	7621	1377250,0229	395350,8597
	7622	1377250,1668	395350,8111
	7623	1377253,2000	395359,9600
	7624	1377288,7100	395350,8600
	7625	1377290,9904	395350,2899
	7626	1377291,1100	395350,2600
	7627	1377291,1103	395350,2597
	7628	1377296,3409	395344,7746
	7629	1377305,2900	395335,3900
	7630	1377310,4381	395334,9977
	7631	1377311,7200	395334,9000
	7632	1377319,2900	395336,0200
	7633	1377333,9500	395338,2600
	7634	1377333,9547	395338,2630
	7635	1377358,6176	395335,4109
	7636	1377358,6176	395335,4103
	7637	1377358,6184	395335,4102
	7638	1377358,6186	395335,4108
	7639	1377358,6176	395335,4109
	7640	1377358,5900	395335,9206
	7641	1377370,9145	395353,2078
	7642	1377395,8337	395348,2185
	7643	1377398,4696	395337,8059
	7644	1377443,9942	395330,7036
	7645	1377443,7290	395329,7411
	7646	1377446,6084	395329,6030
	7647	1377449,9307	395329,4459
	7648	1377452,8825	395337,3448

Сведения о характерных точках границ объекта	№ точки	Координаты	
		X	Y
	7649	1377460,3464	395357,3176
	7650	1377477,3562	395350,0326
	7651	1377484,3310	395348,9197
	7652	1377489,5750	395348,0830
	7653	1377495,8744	395346,0740
	7654	1377496,6490	395345,8270
	7655	1377496,8100	395343,7250
	7656	1377496,7990	395343,7170
	7657	1377500,8830	395346,2100
	7658	1377507,5500	395345,1443
	7659	1377507,5520	395345,1590
	7660	1377512,3040	395344,4360
	7661	1377517,0340	395343,7170
	7662	1377517,0160	395343,5970
	7663	1377530,9440	395341,0890
	7664	1377530,9500	395341,0800
	7665	1377531,2800	395341,0300
	7666	1377547,2900	395334,8100
	7667	1377547,2406	395334,3257
	7668	1377548,4900	395334,1980
	7669	1377561,4840	395328,8030
	7670	1377561,6990	395325,1100
	7671	1377565,8864	395322,1695
	7672	1377567,9241	395321,7884
	7673	1377570,1930	395326,1900
	7674	1377582,4214	395319,0768
	7675	1377589,6070	395314,8970
	7676	1377590,9545	395317,4808
	7677	1377592,9250	395321,2590
	7678	1377596,6630	395322,6930
	7679	1377605,1450	395318,8570
	7680	1377604,3903	395314,9677
	7681	1377612,8304	395313,3891
	7682	1377621,2540	395315,3399
	7683	1377621,6290	395315,2580
	7684	1377636,4180	395311,4000
	7685	1377638,8216	395314,6158
	7686	1377648,6240	395313,4620
	7687	1377652,7010	395314,7540
	7688	1377656,7270	395315,7660
	7689	1377658,0780	395313,6670
	7690	1377659,2970	395312,3820
	7691	1377659,5960	395312,4330
	7692	1377664,1260	395313,2290
	7693	1377665,3150	395320,5400

Сведения о характерных точках границ объекта	№ точки	Координаты	
		X	Y
	7694	1377672,4590	395318,5910
	7695	1377678,2470	395322,6170
	7696	1377687,5220	395331,1470
	7697	1377692,5000	395348,0884
	7698	1377692,6900	395348,0390
	7699	1377693,8620	395350,0570
	7700	1377700,3550	395357,3540
	7701	1377705,1520	395354,3240
	7702	1377708,3640	395353,4010
	7703	1377713,6160	395353,5980
	7704	1377717,8060	395354,0140
	7705	1377720,3100	395353,9010
	7706	1377724,2520	395357,7080
	7707	1377730,7600	395357,4590
	7708	1377733,1870	395361,1460
	7709	1377742,5240	395366,0260
	7710	1377749,4550	395361,4850
	7711	1377762,8030	395356,7950
	7712	1377761,0260	395353,6530
	7713	1377770,7530	395352,2400
	7714	1377770,7380	395351,3710
	7715	1377773,8520	395351,7470
	7716	1377775,7210	395352,7290
	7717	1377783,5210	395356,8100
	7718	1377792,4890	395364,4710
	7719	1377793,7988	395362,8615
	7720	1377801,6764	395368,8756
	7721	1377805,4455	395371,9413
	7722	1377805,4460	395371,9430
	7723	1377805,4473	395371,9428
	7724	1377805,4484	395371,9436
	7725	1377808,8314	395373,3378
	7726	1377808,4900	395377,7130
	7727	1377817,6010	395378,8080
	7728	1377817,9662	395377,1015
	7729	1377827,2210	395377,6660
	7730	1377832,9450	395378,0160
	7731	1377831,6640	395387,5030
	7732	1377834,8540	395390,1160
	7733	1377840,8800	395390,9770
	7734	1377843,0780	395392,6780
	7735	1377845,3410	395392,6710
	7736	1377851,5380	395390,0720
	7737	1377850,4580	395382,0500
	7738	1377851,8708	395371,6349

Сведения о характерных точках границ объекта	№ точки	Координаты	
		X	Y
	7739	1377851,8726	395371,6349
	7740	1377851,8300	395371,9500
	7741	1377865,7435	395372,2419
	7742	1377865,7590	395372,0490
	7743	1377865,7717	395371,8921
	7744	1377865,7717	395371,8921
	7745	1377865,7590	395372,0490
	7746	1377877,0858	395372,3024
	7747	1377877,1580	395372,3040
	7748	1377877,3290	395374,3120
	7749	1377876,9727	395378,1841
	7750	1377876,8280	395385,7127
	7751	1377895,0125	395386,1259
	7752	1377896,7880	395381,1520
	7753	1377899,4609	395381,0670
	7754	1377923,1945	395380,3120
	7755	1377923,1950	395380,3120
	7756	1377923,2164	395380,5164
	7757	1377923,3100	395381,3937
	7758	1377944,0615	395376,2023
	7759	1377963,2782	395376,6690
	7760	1377984,8605	395366,0690
	7761	1377992,6888	395361,6020
	7762	1377992,9210	395362,0910
	7763	1377999,9979	395359,8417
	7764	1378000,2910	395360,8500
	7765	1378008,3100	395358,3350
	7766	1378007,9314	395357,3202
	7767	1378008,4700	395357,1490
	7768	1378006,8763	395353,5063
	7769	1378025,0243	395343,1507
	7770	1378025,0700	395343,1300
	7771	1378025,0681	395343,1257
	7772	1378025,0705	395343,1244
	7773	1378025,0734	395343,1216
	7774	1378029,9830	395354,4300
	7775	1378045,9010	395347,5240
	7776	1378048,1020	395347,9950
	7777	1378054,4178	395346,2000
	7778	1378058,4870	395352,1285
	7779	1378073,7837	395347,0128
	7780	1378072,4950	395341,9510
	7781	1378079,5121	395339,5953
	7782	1378096,7100	395333,8200
	7783	1378102,0200	395332,4900

Сведения о характерных точках границ объекта	№ точки	Координаты	
		X	Y
	7784	1378120,4800	395327,0600
	7785	1378137,0800	395319,7300
	7786	1378139,5029	395324,5501
	7787	1378158,2975	395318,1522
	7788	1378156,2700	395313,6800
	7789	1378169,7368	395306,6967
	7790	1378175,3960	395303,7610
	7791	1378176,8260	395303,0083
	7792	1378177,9800	395302,4000
	7793	1378193,6800	395294,0600
	7794	1378199,2934	395291,0418
	7795	1378201,5110	395289,8470
	7796	1378209,5772	395302,2958
	7797	1378221,3300	395295,5500
	7798	1378221,7574	395296,5499
	7799	1378235,3862	395291,9106
	7800	1378245,0467	395289,7363
	7801	1378224,3266	395246,9039
	7802	1378227,5873	395257,5555
	7803	1378195,2770	395269,6593
	7804	1378178,5854	395236,5471
	7805	1378077,0784	395279,0832
	7806	1378022,0769	395159,3957
	7807	1378102,2190	395127,0716
	7808	1378108,2361	395139,1367
	7809	1378112,2200	395147,1300
	7810	1378134,1794	395136,0630
	7811	1378134,8555	395135,7223
	7812	1378134,8555	395135,7223
	7813	1378134,8600	395135,7200
	7814	1378125,4621	395117,6969
	7815	1378134,0841	395114,2194
	7816	1378113,6195	395033,5041
	7817	1378138,4490	395021,9879
	7818	1378165,5743	395106,9978
	7819	1378169,8955	395105,3693
	7820	1378166,7528	395095,2905
	7821	1378124,6056	394960,1247
	7822	1378129,0920	394951,6930
	7823	1378104,1730	394883,4230
	7824	1378101,1384	394884,8654
	7825	1378086,3888	394837,5635
	7826	1378119,6272	394827,2735
	7827	1378268,3666	394779,3066
	7828	1378265,6160	394772,7260

Сведения о характерных точках границ объекта	№ точки	Координаты	
		X	Y
	7829	1378258,4480	394759,6550
	7830	1378253,4003	394751,2075
	7831	1378252,9144	394750,5499
	7832	1378252,9950	394750,5300
	7833	1378245,7240	394738,3610
	7834	1378240,1982	394727,5671
	7835	1378232,8140	394713,1430
	7836	1378230,8100	394710,4390
	7837	1378223,4330	394702,0290
	7838	1378214,1290	394688,6230
	7839	1378214,1312	394688,6226
	7840	1378214,6840	394688,5310
	7841	1378214,2390	394688,1150
	7842	1378214,8450	394686,9070
	7843	1378209,2200	394682,0340
	7844	1378209,0120	394682,5230
	7845	1378203,0990	394667,7120
	7846	1378200,5700	394664,4560
	7847	1378186,2650	394650,9840
	7848	1378174,9580	394644,8440
	7849	1378174,6919	394644,6998
	7850	1378157,1700	394620,9894
	7851	1378159,7200	394620,4100
	7852	1378158,8500	394616,1600
	7853	1378155,7500	394605,3900
	7854	1378155,9300	394604,4100
	7855	1378155,9295	394604,4082
	7856	1378158,5910	394602,5450
	7857	1378157,3210	394598,8220
	7858	1378155,4890	394594,0980
	7859	1378153,6380	394592,1790
	7860	1378137,1731	394592,6769
	7861	1378132,9020	394592,8060
	7862	1378132,8880	394593,7590
	7863	1378131,6281	394594,3660
	7864	1378130,9930	394594,6720
	7865	1378122,9230	394595,3910
	7866	1378122,6543	394593,7758
	7867	1378099,6118	394592,2602
	7868	1378100,5710	394597,3400
	7869	1378091,8650	394597,5730
	7870	1378091,2833	394591,7124
	7871	1378090,0880	394579,6700
	7872	1378062,3880	394583,5830
	7873	1378064,1620	394588,9850

Сведения о характерных точках границ объекта	№ точки	Координаты	
		X	Y
	7874	1378060,1061	394589,6617
	7875	1378059,7295	394589,7245
	7876	1378059,5050	394589,7620
	7877	1378060,3180	394594,9160
	7878	1378061,6360	394603,3480
	7879	1378061,2570	394603,2640
	7880	1378060,8260	394601,5630
	7881	1378060,3660	394601,6760
	7882	1378058,7688	394595,1491
	7883	1378058,7670	394595,1500
	7884	1378055,6760	394596,2670
	7885	1378053,9890	394590,4050
	7886	1378050,6170	394588,8640
	7887	1378041,1560	394589,6130
	7888	1378029,7530	394589,9960
	7889	1378025,4030	394581,5500
	7890	1378023,9940	394578,8310
	7891	1378020,4170	394569,5630
	7892	1378024,0727	394568,9480
	7893	1378020,0633	394566,4962
	7894	1378017,0680	394566,4820
	7895	1378011,3210	394553,1930
	7896	1377992,0490	394558,5330
	7897	1377993,8410	394563,7670
	7898	1377989,4460	394565,3470
	7899	1377986,0955	394566,3360
	7900	1377967,4617	394566,2481
	7901	1377961,8147	394566,9690
	7902	1377955,7860	394567,1668
	7903	1377955,0340	394569,9250
	7904	1377951,9790	394571,4720
	7905	1377942,6280	394572,1290
	7906	1377913,6360	394578,6740
	7907	1377912,5370	394573,6730
	7908	1377911,9061	394568,6061
	7909	1377910,2520	394555,3210
	7910	1377883,8880	394556,2590
	7911	1377870,0480	394555,7730
	7912	1377857,4770	394570,0230
	7913	1377854,9334	394571,0106
	7914	1377852,9118	394571,3273
	7915	1377852,8740	394571,2390
	7916	1377850,6110	394565,9570
	7917	1377843,8590	394564,7340
	7918	1377841,0260	394564,7120

Сведения о характерных точках границ объекта	№ точки	Координаты	
		X	Y
	7919	1377832,8870	394565,2120
	7920	1377827,3720	394568,9570
	7921	1377802,6610	394568,5190
	7922	1377802,6065	394569,0198
	7923	1377778,6300	394567,6700
	7924	1377778,6600	394564,8500
	7925	1377777,6700	394564,7200
	7926	1377769,7400	394564,6400
	7927	1377769,0600	394566,6800
	7928	1377749,4700	394569,3600
	7929	1377749,6300	394570,7100
	7930	1377748,5800	394571,0200
	7931	1377753,8969	394587,0037
	7932	1377749,6417	394588,4684
	7933	1377744,1383	394571,9369
	7934	1377742,5600	394566,6540
	7935	1377740,6859	394561,5668
	7936	1377721,7669	394571,2086
	7937	1377720,9600	394569,0780
	7938	1377700,3241	394579,4704
	7939	1377700,2930	394579,3310
	7940	1377675,4770	394592,9050
	7941	1377652,9570	394604,4100
	7942	1377654,6570	394609,1260
	7943	1377656,0150	394612,2060
	7944	1377656,3620	394612,1480
	7945	1377657,5040	394614,9180
	7946	1377656,8580	394615,1850
	7947	1377658,5370	394619,2870
	7948	1377659,5883	394622,7770
	7949	1377656,0277	394626,6869
	7950	1377653,8200	394626,9074
	7951	1377654,9240	394630,9050
	7952	1377655,8360	394630,6860
	7953	1377656,2270	394631,8580
	7954	1377655,2490	394632,1130
	7955	1377617,9130	394641,2160
	7956	1377607,3320	394643,8010
	7957	1377606,4700	394642,5450
	7958	1377603,9120	394639,0120
	7959	1377603,3090	394638,1161
	7960	1377603,2360	394638,1818
	7961	1377601,6590	394636,2450
	7962	1377600,0210	394633,7590
	7963	1377594,8890	394626,0400

Сведения о характерных точках границ объекта	№ точки	Координаты	
		X	Y
	7964	1377582,6430	394632,7010
	7965	1377587,0160	394641,4970
	7966	1377588,5090	394644,4360
	7967	1377562,9480	394656,3420
	7968	1377566,7593	394670,9923
	7969	1377566,7512	394670,9995
	7970	1377568,7150	394678,5380
	7971	1377566,3170	394679,3000
	7972	1377566,2840	394679,2240
	7973	1377560,1071	394679,1489
	7974	1377560,0200	394678,8920
	7975	1377552,0300	394682,1110
	7976	1377546,2960	394671,0590
	7977	1377538,3390	394687,8960
	7978	1377539,9640	394697,1050
	7979	1377540,5304	394698,3665
	7980	1377521,7148	394714,2815
	7981	1377499,3100	394714,4280
	7982	1377493,9080	394716,2930
	7983	1377478,9390	394727,7070
	7984	1377477,8220	394728,5540
	7985	1377480,4391	394737,2221
	7986	1377476,1003	394736,1327
	7987	1377471,6280	394721,1660
	7988	1377461,1560	394724,2650
	7989	1377452,2280	394727,9510
	7990	1377450,4660	394730,2180
	7991	1377451,5860	394733,9850
	7992	1377441,8245	394741,0729
	7993	1377440,5700	394741,9900
	7994	1377437,8779	394745,5816
	7995	1377436,5330	394747,3800
	7996	1377432,2058	394752,3830
	7997	1377430,8600	394753,9400
	7998	1377430,8595	394753,9395
	7999	1377428,8680	394756,2420
	8000	1377430,5837	394759,2731
	8001	1377429,9132	394759,7087
	8002	1377426,1805	394762,6285
	8003	1377430,7740	394766,9480
	8004	1377417,6410	394772,6270
	8005	1377418,1780	394773,9960
	8006	1377412,8450	394779,1170
	8007	1377393,1130	394796,4910
	8008	1377392,1350	394792,1880

Сведения о характерных точках границ объекта	№ точки	Координаты	
		X	Y
	8009	1377385,4520	394793,8700
	8010	1377381,9468	394795,7887
	8011	1377367,9540	394803,4480
	8012	1377365,5120	394806,4340
	8013	1377363,9735	394807,8589
	8014	1377361,8980	394809,7810
	8015	1377354,7660	394815,1750
	8016	1377347,6560	394819,3290
	8017	1377349,6310	394824,1650
	8018	1377344,7580	394827,5200
	8019	1377337,6383	394832,4196
	8020	1377326,3598	394847,8903
	8021	1377327,0457	394856,1419
	8022	1377322,9090	394856,2490
	8023	1377320,8320	394859,4280
	8024	1377300,5200	394890,5990
	8025	1377298,7200	394893,3620
	8026	1377298,9673	394893,6994
	8027	1377279,4340	394913,5170
	8028	1377280,4841	394916,8110
	8029	1377246,2047	394922,8743
	8030	1377220,0907	394936,3665
	8031	1377220,7350	394937,7390
	8032	1377205,4850	394944,8090
	8033	1377205,7590	394945,4070
	8034	1377204,9324	394945,8088
	8035	1377206,8096	394949,9593
	8036	1377172,0982	394967,7593
	8037	1377169,1743	394969,3808
	8038	1377165,9880	394963,9600
	8039	1377162,2180	394960,1830
	8040	1377152,8920	394967,7890
	8041	1377144,4280	394974,6950
	8042	1377139,6350	394979,5240
	8043	1377140,7960	394983,7070
	8044	1377136,7105	394987,3848
	8045	1377047,8667	395036,6562
	8046	1377046,9000	395034,9270
	8047	1377025,2330	395048,4940
	8048	1377025,4687	395049,0778
	8049	1377021,0073	395051,5521
	8050	1377017,5046	395052,8152
	8051	1377011,5469	395039,0929
	8052	1377006,5550	395023,9593
	8053	1377009,4470	395022,5610

Сведения о характерных точках границ объекта	№ точки	Координаты	
		X	Y
	8054	1377014,1960	395021,0430
	8055	1377018,4373	395019,6822
	8056	1377023,2110	395026,8680
	8057	1377026,3830	395031,9270
	8058	1377041,2200	395024,2070
	8059	1377043,0560	395023,2550
	8060	1377040,2160	395018,1700
	8061	1377032,5779	395007,6227
	8062	1377039,6744	395005,8425
	8063	1377048,6520	395017,4070
	8064	1377092,6670	394990,9080
	8065	1377090,3160	394988,0360
	8066	1377088,0125	394986,7830
	8067	1377109,2657	394971,3332
	8068	1377105,1525	394959,1941
	8069	1377130,5339	394938,3992
	8070	1377144,6300	394930,9900
	8071	1377146,2600	394930,1700
	8072	1377146,2640	394930,1690
	8073	1377161,0420	394922,0400
	8074	1377178,7630	394912,2250
	8075	1377181,1790	394910,8890
	8076	1377176,5800	394903,8630
	8077	1377174,5910	394899,8010
	8078	1377174,1790	394899,3840
	8079	1377172,3552	394897,4246
	8080	1377173,7667	394896,3936
	8081	1377179,9970	394897,3730
	8082	1377184,2930	394907,1810
	8083	1377197,5020	394903,9760
	8084	1377199,6270	394901,7500
	8085	1377200,8133	394901,4328
	8086	1377201,3240	394903,2750
	8087	1377201,6054	394903,1600
	8088	1377209,1640	394906,2360
	8089	1377210,4200	394903,8270
	8090	1377212,2260	394903,9180
	8091	1377212,3980	394901,6040
	8092	1377221,4210	394898,5520
	8093	1377219,2734	394892,2956
	8094	1377228,7100	394889,7520
	8095	1377229,3139	394889,4846
	8096	1377230,6080	394893,1360
	8097	1377241,9960	394889,8360
	8098	1377251,1500	394886,0730

Сведения о характерных точках границ объекта	№ точки	Координаты	
		X	Y
	8099	1377263,4940	394879,9480
	8100	1377262,5303	394876,2499
	8101	1377276,9040	394868,7720
	8102	1377275,9810	394866,7860
	8103	1377278,8750	394866,0230
	8104	1377280,2810	394865,6550
	8105	1377294,1870	394862,0410
	8106	1377292,1690	394855,2190
	8107	1377291,1980	394853,1570
	8108	1377290,3580	394850,4010
	8109	1377289,3030	394846,0430
	8110	1377289,5824	394842,3448
	8111	1377289,6757	394842,2842
	8112	1377289,6060	394842,0320
	8113	1377289,2600	394840,7220
	8114	1377289,2740	394839,8530
	8115	1377302,2030	394833,7280
	8116	1377294,9130	394807,0830
	8117	1377294,9152	394807,0824
	8118	1377294,6030	394805,9410
	8119	1377298,6655	394802,5165
	8120	1377295,9720	394794,7610
	8121	1377295,4570	394793,8780
	8122	1377321,0110	394786,2560
	8123	1377323,8123	394785,4505
	8124	1377323,8162	394785,4479
	8125	1377332,1540	394783,0520
	8126	1377342,0900	394778,5110
	8127	1377360,2010	394772,6780
	8128	1377362,2740	394775,2770
	8129	1377362,8534	394774,8776
	8130	1377364,1830	394776,7300
	8131	1377393,9600	394757,0560
	8132	1377392,2616	394754,6079
	8133	1377393,7080	394753,6110
	8134	1377388,6490	394749,0810
	8135	1377388,4480	394749,0740
	8136	1377387,4322	394748,1930
	8137	1377387,3370	394747,8773
	8138	1377387,6270	394746,5190
	8139	1377386,6601	394742,9928
	8140	1377389,2026	394741,2751
	8141	1377388,1780	394738,3760
	8142	1377401,8260	394733,3900
	8143	1377403,1830	394728,4880

Сведения о характерных точках границ объекта	№ точки	Координаты	
		X	Y
	8144	1377421,1450	394712,8260
	8145	1377424,9632	394709,4967
	8146	1377427,6736	394708,5731
	8147	1377429,1803	394712,5515
	8148	1377429,1800	394712,5500
	8149	1377431,5600	394711,6000
	8150	1377433,2500	394710,9100
	8151	1377433,6400	394711,7800
	8152	1377441,6601	394708,2282
	8153	1377441,6646	394708,2258
	8154	1377442,0410	394708,0590
	8155	1377442,0276	394708,0280
	8156	1377441,4790	394706,7590
	8157	1377454,3050	394700,6930
	8158	1377458,8640	394701,5250
	8159	1377466,4560	394702,9230
	8160	1377467,0576	394705,5369
	8161	1377472,2030	394706,2424
	8162	1377479,2001	394701,2784
	8163	1377488,7470	394699,6130
	8164	1377487,6040	394697,0210
	8165	1377499,1200	394692,2470
	8166	1377499,9050	394691,9150
	8167	1377498,4656	394688,0381
	8168	1377506,1161	394683,5237
	8169	1377508,6320	394693,4770
	8170	1377532,2470	394678,2640
	8171	1377528,6607	394670,2204
	8172	1377548,7088	394658,3903
	8173	1377554,5989	394640,7916
	8174	1377557,1650	394638,5248
	8175	1377569,5140	394631,9380
	8176	1377569,5875	394631,8890
	8177	1377570,2330	394633,4490
	8178	1377585,4280	394624,8680
	8179	1377582,4640	394617,7910
	8180	1377582,0144	394616,5744
	8181	1377599,5845	394601,0541
	8182	1377599,1340	394598,8510
	8183	1377603,6090	394597,4991
	8184	1377610,4242	394591,4790
	8185	1377610,2840	394590,2620
	8186	1377597,1550	394553,5620
	8187	1377609,1020	394550,0500
	8188	1377618,0220	394576,9650

Сведения о характерных точках границ объекта	№ точки	Координаты	
		X	Y
	8189	1377624,7960	394590,1760
	8190	1377650,9750	394581,3450
	8191	1377645,9010	394574,0420
	8192	1377651,5260	394572,5090
	8193	1377655,6360	394569,8110
	8194	1377656,6360	394569,1690
	8195	1377657,0469	394568,8968
	8196	1377730,2527	394546,3447
	8197	1377739,4033	394543,1183
	8198	1377762,5392	394537,1982
	8199	1377769,8220	394539,2460
	8200	1377777,4290	394542,9400
	8201	1377782,5610	394542,4330
	8202	1377781,9840	394534,0050
	8203	1377774,9540	394534,7280
	8204	1377774,8779	394534,0409
	8205	1377774,7640	394533,0120
	8206	1377768,2380	394533,5630
	8207	1377768,0560	394531,7530
	8208	1377782,0060	394530,5960
	8209	1377781,0790	394523,5620
	8210	1377794,8280	394523,2920
	8211	1377803,3290	394523,1320
	8212	1377803,7200	394525,8000
	8213	1377803,8414	394526,6295
	8214	1377806,4763	394525,9553
	8215	1377805,5890	394522,5660
	8216	1377840,4720	394512,2220
	8217	1377841,4497	394517,0061
	8218	1377841,5191	394516,9883
	8219	1377843,4720	394526,9020
	8220	1377846,6580	394526,7190
	8221	1377844,2072	394516,3005
	8222	1377839,6870	394497,0850
	8223	1377837,4570	394486,3720
	8224	1377839,6838	394485,7164
	8225	1377837,2663	394479,1782
	8226	1377828,6438	394440,6262
	8227	1377777,9340	394245,4560
	8228	1377720,2250	394260,5358
	8229	1377718,3650	394254,3820
	8230	1377710,4840	394229,8980
	8231	1377726,3157	394225,6293
	8232	1377726,8250	394225,4920
	8233	1377735,9060	394249,5460

Сведения о характерных точках границ объекта	№ точки	Координаты	
		X	Y
	8234	1377737,7680	394248,9730
	8235	1377736,5203	394245,6199
	8236	1377736,5200	394245,6200
	8237	1377730,2908	394228,8785
	8238	1377728,0448	394222,8426
	8239	1377728,0449	394222,8425
	8240	1377719,1400	394198,9100
	8241	1377730,6500	394195,2400
	8242	1377731,1484	394196,3464
	8243	1377731,1505	394196,3458
	8244	1377721,0840	394173,9030
	8245	1377711,7840	394152,3650
	8246	1377709,8750	394148,3970
	8247	1377703,7540	394130,6210
	8248	1377701,0850	394122,7300
	8249	1377702,3120	394122,2010
	8250	1377697,4170	394106,1230
	8251	1377691,3440	394091,1210
	8252	1377691,3840	394090,9860
	8253	1377689,9750	394084,8650
	8254	1377688,8400	394079,9080
	8255	1377686,1750	394068,9950
	8256	1377682,7880	394069,7940
	8257	1377679,4300	394056,5740
	8258	1377672,1880	394028,7790
	8259	1377671,8930	394027,1880
	8260	1377665,4510	394003,6380
	8261	1377665,1370	394002,2180
	8262	1377662,7930	393993,5380
	8263	1377660,3810	393985,7350
	8264	1377658,9390	393981,8150
	8265	1377658,1070	393979,2230
	8266	1377654,9600	393968,1640
	8267	1377655,3660	393968,1270
	8268	1377650,4130	393954,0200
	8269	1377645,8650	393941,5810
	8270	1377646,1750	393940,1280
	8271	1377646,3940	393939,6970
	8272	1377648,3140	393931,5980
	8273	1377652,0400	393912,6690
	8274	1377647,2630	393909,5340
	8275	1377625,6440	393891,1080
	8276	1377597,8200	393870,4390
	8277	1377591,0600	393874,2380
	8278	1377591,1470	393878,3410

Сведения о характерных точках границ объекта	№ точки	Координаты	
		X	Y
	8279	1377592,8080	393891,0680
	8280	1377586,5450	393889,8090
	8281	1377578,7010	393892,1050
	8282	1377579,2630	393894,0250
	8283	1377575,6938	393897,0130
	8284	1377572,9156	393897,0718
	8285	1377556,1067	393900,6320
	8286	1377525,1500	393896,6900
	8287	1377517,5852	393901,0670
	8288	1377517,5754	393901,0670
	8289	1377488,1531	393912,9103
	8290	1377488,1521	393912,9105
	8291	1377488,1520	393912,9100
	8292	1377463,7840	393917,2970
	8293	1377460,0945	393918,4596
	8294	1377460,0768	393918,4631
	8295	1377460,0774	393918,4650
	8296	1377458,1670	393919,0670
	8297	1377457,0980	393923,6520
	8298	1377449,0570	393926,8570
	8299	1377446,6110	393926,0610
	8300	1377434,0774	393928,9245
	8301	1377423,6420	393927,7264
	8302	1377366,4321	393942,1159
	8303	1377365,8290	393939,1240
	8304	1377363,6360	393940,7630
	8305	1377361,0260	393942,7190
	8306	1377360,1262	393943,9923
	8307	1377338,0311	393952,0956
	8308	1377337,3700	393953,2280
	8309	1377328,8620	393959,1660
	8310	1377317,8610	393969,1310
	8311	1377297,7420	393976,7520
	8312	1377285,2340	393966,5030
	8313	1377287,0770	393990,0340
	8314	1377290,9350	393992,4360
	8315	1377285,5590	393997,1410
	8316	1377276,6010	394004,9920
	8317	1377273,0830	394008,0800
	8318	1377246,1090	394023,3700
	8319	1377197,8640	394036,5170
	8320	1377173,1310	394049,1170
	8321	1377135,1090	394052,8110
	8322	1377134,3900	394051,3690
	8323	1377134,1270	394050,8250

Сведения о характерных точках границ объекта	№ точки	Координаты	
		X	Y
	8324	1377138,0730	394041,1560
	8325	1377149,7710	394036,1700
	8326	1377157,2940	394020,5450
	8327	1377170,8900	394010,8760
	8328	1377202,8790	394000,7840
	8329	1377234,7720	393992,1480
	8330	1377248,3540	393984,5560
	8331	1377250,4530	393983,3550
	8332	1377267,2760	393984,9500
	8333	1377280,9080	393986,2270
	8334	1377280,0729	393973,3515
	8335	1377276,7275	393974,5784
	8336	1377263,8505	393980,9120
	8337	1377262,4806	393977,1160
	8338	1377170,7768	393994,4656
	8339	1377170,4960	393993,7360
	8340	1377158,9330	393996,5750
	8341	1377147,3880	393997,9110
	8342	1377146,3690	393995,7980
	8343	1377145,2670	393994,7940
	8344	1377140,6940	393995,5020
	8345	1377135,4362	394001,1518
	8346	1377133,6397	394001,4917
	8347	1377133,2810	393999,6340
	8348	1377107,7410	394003,0800
	8349	1377078,8480	394004,9920
	8350	1377078,4099	394011,9408
	8351	1377048,1912	394017,6579
	8352	1377047,7430	394015,7630
	8353	1377034,0410	394015,7190
	8354	1377021,4410	394015,6650
	8355	1377021,3405	394016,3469
	8356	1376988,9960	394014,1390
	8357	1376948,6160	394011,8500
	8358	1376928,8910	394011,0510
	8359	1376925,0520	394010,8690
	8360	1376924,9257	394012,1667
	8361	1376893,9286	394010,1188
	8362	1376870,1062	394009,3050
	8363	1376854,2307	394047,0294
	8364	1376856,9845	394064,9039
	8365	1376843,5035	394066,2366
	8366	1376844,3100	394070,4000
	8367	1376835,3130	394072,2730
	8368	1376829,5680	394070,3090

Сведения о характерных точках границ объекта	№ точки	Координаты	
		X	Y
	8369	1376829,1086	394067,6596
	8370	1376828,5778	394064,5979
	8371	1376826,3700	394051,8650
	8372	1376814,1030	394053,6650
	8373	1376803,4200	394050,7700
	8374	1376800,1738	394050,9610
	8375	1376796,4477	394051,1782
	8376	1376786,4273	394051,7488
	8377	1376778,3687	394052,2187
	8378	1376779,0984	394055,5460
	8379	1376779,0891	394055,5500
	8380	1376752,5524	394072,5461
	8381	1376745,3724	394048,8658
	8382	1376724,0893	394053,4892
	8383	1376732,3686	394081,7981
	8384	1376717,6606	394092,2007
	8385	1376718,5323	394097,6823
	8386	1376697,5562	394099,6122
	8387	1376677,9604	394106,4512
	8388	1376678,0038	394106,5109
	8389	1376677,3190	394105,9440
	8390	1376674,0850	394105,1340
	8391	1376660,3240	394108,7070
	8392	1376653,9990	394110,3530
	8393	1376648,7697	394120,2900
	8394	1376625,2375	394126,1740
	8395	1376597,0882	394137,0034
	8396	1376597,7310	394138,2680
	8397	1376573,8710	394148,3170
	8398	1376569,9500	394150,8390
	8399	1376548,3130	394161,6650
	8400	1376548,1445	394161,7496
	8401	1376548,1238	394161,7673
	8402	1376538,4770	394166,6030
	8403	1376538,5750	394166,7420
	8404	1376538,5673	394166,7449
	8405	1376538,5600	394166,7400
	8406	1376534,1300	394168,4400
	8407	1376534,4100	394168,9300
	8408	1376534,4100	394168,9320
	8409	1376528,9940	394173,2530
	8410	1376524,9820	394180,6960
	8411	1376523,9570	394181,1480
	8412	1376523,9525	394181,1504
	8413	1376523,3070	394178,8530

Сведения о характерных точках границ объекта	№ точки	Координаты	
		X	Y
	8414	1376522,7740	394178,0710
	8415	1376520,1970	394174,2790
	8416	1376518,5950	394171,9320
	8417	1376504,6450	394183,2690
	8418	1376499,9580	394179,4260
	8419	1376489,0300	394188,9890
	8420	1376526,9790	390357,4810
	8421	1376527,6870	390386,2030
	8422	1376534,5086	390386,5823
	8423	1376533,4887	390401,0760
	8424	1376567,9495	390449,9377
	8425	1376565,9350	390464,1600
	8426	1376579,0717	390465,7078
	8427	1376627,4459	390534,2972
	8428	1376621,6800	390551,4700
	8429	1376624,1800	390552,3300
	8430	1376634,4000	390555,8800
	8431	1376634,4009	390555,8776
	8432	1376645,7507	390559,7080
	8433	1376665,6532	390588,4711
	8434	1376666,4930	390588,8150
	8435	1376666,6170	390587,4720
	8436	1376679,2420	390592,3110
	8437	1376679,0004	390593,4812
	8438	1376684,3198	390595,4286
	8439	1376682,6110	390601,2580
	8440	1376681,0420	390612,8390
	8441	1376681,0820	390615,0910
	8442	1376681,1260	390616,9340
	8443	1376681,4730	390633,8480
	8444	1376681,5600	390638,0460
	8445	1376683,8090	390638,5460
	8446	1376688,9400	390639,6700
	8447	1376692,9370	390640,5500
	8448	1376693,7880	390636,7320
	8449	1376693,4040	390628,6360
	8450	1376693,2164	390627,5527
	8451	1376697,2718	390633,3028
	8452	1376706,5807	390643,9435
	8453	1376715,8590	390645,4810
	8454	1376719,4000	390646,0800
	8455	1376726,9330	390647,3240
	8456	1376726,9161	390667,1340
	8457	1376727,2800	390667,5490
	8458	1376739,7740	390681,5690

Сведения о характерных точках границ объекта	№ точки	Координаты	
		X	Y
	8459	1376753,3778	390697,4960
	8460	1376759,1156	390704,0565
	8461	1376760,2320	390704,0270
	8462	1376760,1862	390705,2814
	8463	1376762,8275	390708,3033
	8464	1376764,2070	390708,3340
	8465	1376764,1564	390709,8237
	8466	1376786,9390	390736,2350
	8467	1376805,2480	390756,8358
	8468	1376822,7478	390776,8570
	8469	1376820,7350	390778,5310
	8470	1376824,1730	390782,6770
	8471	1376826,2913	390780,9110
	8472	1376826,2972	390780,9178
	8473	1376826,2970	390780,9180
	8474	1376826,5991	390781,2632
	8475	1376832,3601	390787,8542
	8476	1376830,1040	390789,8310
	8477	1376837,9700	390799,2990
	8478	1376840,7279	390796,9407
	8479	1376876,8652	390838,1557
	8480	1376874,0060	390840,5990
	8481	1376874,5060	390841,1870
	8482	1376876,3350	390843,3400
	8483	1376879,8610	390847,4720
	8484	1376887,9900	390858,1410
	8485	1376893,7930	390865,2110
	8486	1376900,3700	390871,6090
	8487	1376903,6453	390868,6989
	8488	1376913,2304	390879,6309
	8489	1376910,2760	390882,2020
	8490	1376916,3540	390889,1220
	8491	1376919,6930	390892,9220
	8492	1376923,0190	390896,7000
	8493	1376924,6650	390899,0650
	8494	1376926,3800	390901,5320
	8495	1376936,6990	390912,2300
	8496	1376939,3780	390909,8650
	8497	1376939,5826	390909,6859
	8498	1376939,5828	390909,6862
	8499	1376941,5570	390907,9630
	8500	1376945,2760	390904,7000
	8501	1376946,9370	390902,7110
	8502	1376953,5070	390897,3350
	8503	1376960,7300	390890,5710

Сведения о характерных точках границ объекта	№ точки	Координаты	
		X	Y
	8504	1376966,3022	390896,6932
	8505	1376985,9526	390879,5233
	8506	1376980,8640	390873,6060
	8507	1376986,5320	390868,8460
	8508	1376993,2370	390863,4370
	8509	1376995,5370	390861,4660
	8510	1376998,9970	390858,2470
	8511	1377003,3510	390854,1440
	8512	1377019,9660	390840,5080
	8513	1377019,6010	390840,0550
	8514	1377026,1820	390833,4740
	8515	1377028,5660	390831,2840
	8516	1377032,0110	390828,4230
	8517	1377037,6547	390834,3479
	8518	1377037,6569	390834,3460
	8519	1377038,2450	390834,9630
	8520	1377041,5270	390832,0180
	8521	1377040,9725	390831,4490
	8522	1377040,9729	390831,4486
	8523	1377035,5370	390825,8680
	8524	1377038,3220	390826,3600
	8525	1377039,4995	390827,1178
	8526	1377039,5010	390827,1160
	8527	1377046,3700	390821,2140
	8528	1377049,1262	390824,3246
	8529	1377057,8806	390816,6753
	8530	1377059,1530	390818,0790
	8531	1377064,9120	390813,0560
	8532	1377071,7120	390807,1610
	8533	1377076,5960	390802,9090
	8534	1377075,4074	390801,3610
	8535	1377085,6034	390792,4521
	8536	1377085,3410	390792,1530
	8537	1377089,6453	390788,9204
	8538	1377124,2890	390758,6500
	8539	1377119,0350	390752,1810
	8540	1377119,5420	390751,7070
	8541	1377123,8560	390747,9510
	8542	1377128,9550	390743,4940
	8543	1377131,9920	390740,9870
	8544	1377135,1530	390738,3880
	8545	1377136,1750	390737,5080
	8546	1377141,6170	390743,3120
	8547	1377141,7188	390743,4205
	8548	1377141,7191	390743,4203

Сведения о характерных точках границ объекта	№ точки	Координаты	
		X	Y
	8549	1377143,1280	390744,9140
	8550	1377149,1980	390739,4690
	8551	1377147,8982	390738,0212
	8552	1377147,8994	390738,0201
	8553	1377154,4500	390745,2900
	8554	1377169,2000	390766,2000
	8555	1377174,0700	390762,1400
	8556	1377172,4500	390760,0700
	8557	1377168,1900	390755,2300
	8558	1377167,5300	390754,4800
	8559	1377164,9700	390751,8900
	8560	1377168,9100	390748,3100
	8561	1377170,8700	390750,2300
	8562	1377172,9000	390748,2500
	8563	1377171,9100	390747,2700
	8564	1377164,6600	390740,0900
	8565	1377162,7100	390738,7400
	8566	1377162,2000	390738,3800
	8567	1377156,9554	390732,5327
	8568	1377161,2720	390728,6430
	8569	1377165,4190	390724,9160
	8570	1377164,7690	390724,1750
	8571	1377164,9260	390724,0180
	8572	1377165,2057	390723,7437
	8573	1377168,7982	390720,1959
	8574	1377172,6315	390716,4102
	8575	1377174,1900	390714,8710
	8576	1377180,6030	390708,1370
	8577	1377189,5120	390698,7710
	8578	1377194,1770	390693,9600
	8579	1377196,2885	390695,7395
	8580	1377203,8876	390689,0997
	8581	1377201,3060	390686,7150
	8582	1377207,8100	390679,9010
	8583	1377205,5610	390677,8460
	8584	1377204,8830	390674,7870
	8585	1377208,6060	390669,3300
	8586	1377211,6900	390666,4280
	8587	1377220,2242	390674,8254
	8588	1377220,2268	390674,8231
	8589	1377244,6800	390698,8900
	8590	1377253,3200	390690,8000
	8591	1377270,3900	390676,2300
	8592	1377270,7600	390675,9100
	8593	1377249,5740	390649,1806

Сведения о характерных точках границ объекта	№ точки	Координаты	
		X	Y
	8594	1377255,8140	390643,7283
	8595	1377244,6600	390629,8600
	8596	1377231,9231	390607,5818
	8597	1377230,8300	390608,2900
	8598	1377227,6000	390599,9100
	8599	1377227,6394	390599,8860
	8600	1377220,3600	390581,8800
	8601	1377236,7200	390579,2300
	8602	1377239,7000	390580,6500
	8603	1377250,0900	390579,7300
	8604	1377251,2200	390582,4100
	8605	1377259,1300	390578,8400
	8606	1377260,7600	390578,8800
	8607	1377261,0900	390578,7800
	8608	1377266,3900	390578,3300
	8609	1377266,4500	390580,1600
	8610	1377267,8600	390585,3200
	8611	1377268,2700	390585,2300
	8612	1377270,3300	390584,7600
	8613	1377273,5100	390584,2600
	8614	1377276,6200	390583,4700
	8615	1377283,4200	390583,3800
	8616	1377286,4900	390582,7300
	8617	1377286,5200	390581,4300
	8618	1377286,3500	390578,2800
	8619	1377283,0300	390576,9900
	8620	1377282,4900	390573,8800
	8621	1377279,7000	390557,5300
	8622	1377291,8100	390554,5000
	8623	1377298,4700	390553,0000
	8624	1377298,4816	390552,9974
	8625	1377297,0048	390549,0811
	8626	1377297,0100	390549,0800
	8627	1377306,3000	390547,0700
	8628	1377307,7400	390546,5500
	8629	1377302,2800	390532,9100
	8630	1377301,1000	390532,0300
	8631	1377293,1229	390535,8986
	8632	1377292,9627	390535,4910
	8633	1377292,9200	390535,3800
	8634	1377292,9192	390535,3803
	8635	1377290,1170	390528,2500
	8636	1377286,9710	390519,9100
	8637	1377286,1231	390520,2292
	8638	1377282,5140	390510,7230

Сведения о характерных точках границ объекта	№ точки	Координаты	
		X	Y
	8639	1377283,6170	390510,2850
	8640	1377285,2630	390510,3000
	8641	1377287,0550	390509,6570
	8642	1377282,4230	390496,2950
	8643	1377277,8170	390498,1850
	8644	1377273,8451	390487,6783
	8645	1377274,7110	390487,3340
	8646	1377272,5280	390481,7600
	8647	1377271,7304	390482,0720
	8648	1377269,9110	390477,2630
	8649	1377269,9048	390477,2464
	8650	1377269,0500	390477,6070
	8651	1377264,5420	390472,5810
	8652	1377266,9360	390471,6530
	8653	1377265,9730	390469,2480
	8654	1377263,8410	390469,9090
	8655	1377261,6400	390464,1820
	8656	1377264,6108	390463,2007
	8657	1377262,5327	390457,6873
	8658	1377272,5460	390454,2390
	8659	1377266,0460	390436,3510
	8660	1377264,6220	390433,0800
	8661	1377254,6423	390436,7688
	8662	1377251,5883	390428,6719
	8663	1377253,3330	390428,1240
	8664	1377250,3470	390420,2910
	8665	1377248,6570	390420,9000
	8666	1377247,1710	390416,9290
	8667	1377239,0963	390395,5538
	8668	1377250,3510	390391,5360
	8669	1377249,0180	390388,4080
	8670	1377249,4020	390388,2730
	8671	1377247,7850	390383,6810
	8672	1377236,0367	390387,4423
	8673	1377223,6086	390354,4934
	8674	1377219,8840	390355,8280
	8675	1377215,5990	390344,1840
	8676	1377218,1940	390343,0970
	8677	1377213,9750	390332,3910
	8678	1377215,1270	390332,0075
	8679	1377212,0880	390323,9630
	8680	1377224,1470	390319,5360
	8681	1377219,6540	390306,7830
	8682	1377207,3458	390311,3783
	8683	1377202,3049	390298,0140

Сведения о характерных точках границ объекта	№ точки	Координаты	
		X	Y
	8684	1377204,9670	390297,0300
	8685	1377209,1930	390295,4680
	8686	1377210,5730	390294,9680
	8687	1377215,0840	390293,0040
	8688	1377213,8690	390289,7160
	8689	1377211,6460	390284,0000
	8690	1377208,7150	390276,5940
	8691	1377195,9996	390281,2977
	8692	1377192,4650	390271,9269
	8693	1377194,8820	390270,7720
	8694	1377193,3080	390266,0120
	8695	1377192,9870	390265,0670
	8696	1377190,6220	390265,8810
	8697	1377188,7930	390261,0010
	8698	1377188,3998	390261,1494
	8699	1377183,1752	390247,2983
	8700	1377185,0380	390246,5940
	8701	1377182,7780	390240,0030
	8702	1377180,6862	390240,6994
	8703	1377179,4652	390237,4623
	8704	1377186,9870	390234,6150
	8705	1377193,9290	390232,1660
	8706	1377193,6150	390230,6480
	8707	1377189,9690	390221,7490
	8708	1377186,6870	390223,1320
	8709	1377180,6330	390225,3193
	8710	1377177,5700	390216,7630
	8711	1377174,2340	390218,0400
	8712	1377173,9450	390217,2850
	8713	1377172,1128	390217,9700
	8714	1377171,3636	390215,9837
	8715	1377186,3150	390210,6670
	8716	1377182,0340	390199,3120
	8717	1377180,3950	390195,0600
	8718	1377179,7890	390193,4940
	8719	1377175,9160	390183,1460
	8720	1377169,5180	390165,3090
	8721	1377166,5030	390156,8850
	8722	1377166,1270	390157,0160
	8723	1377164,9110	390153,6690
	8724	1377165,2840	390153,5300
	8725	1377162,7430	390146,7010
	8726	1377163,1190	390146,5590
	8727	1377158,5310	390136,0870
	8728	1377154,7210	390127,3930

Сведения о характерных точках границ объекта	№ точки	Координаты	
		X	Y
	8729	1377153,1220	390126,7650
	8730	1377150,7130	390127,2800
	8731	1377147,0780	390128,9040
	8732	1377143,4710	390131,2330
	8733	1377140,5220	390133,8390
	8734	1377135,8030	390121,6990
	8735	1377135,7906	390121,6709
	8736	1377135,4780	390121,9470
	8737	1377133,2910	390123,8890
	8738	1377132,5320	390123,0780
	8739	1377129,7800	390125,3300
	8740	1377122,2140	390117,9650
	8741	1377121,5420	390118,6220
	8742	1377113,3730	390110,2960
	8743	1377113,3810	390109,2700
	8744	1377114,5450	390107,9860
	8745	1377119,3559	390103,7001
	8746	1377127,1136	390098,6702
	8747	1377126,5825	390097,2622
	8748	1377127,1810	390096,7290
	8749	1377134,5430	390090,1740
	8750	1377124,3640	390089,2430
	8751	1377123,5282	390089,1647
	8752	1377121,6593	390084,2100
	8753	1377116,9210	390071,8190
	8754	1377117,7640	390071,5730
	8755	1377117,0340	390069,0370
	8756	1377118,0670	390068,7340
	8757	1377117,6220	390067,1820
	8758	1377116,5780	390067,4780
	8759	1377115,8370	390064,9120
	8760	1377115,3190	390065,0625
	8761	1377115,0120	390063,7480
	8762	1377113,9283	390063,9929
	8763	1377113,9100	390063,9450
	8764	1377056,9850	390060,2800
	8765	1377048,7210	390073,6790
	8766	1377037,0770	390085,7610
	8767	1377033,1680	390093,7620
	8768	1377028,0040	390099,5610
	8769	1377026,5928	390101,1404
	8770	1377026,2000	390101,5800
	8771	1377023,2000	390105,0330
	8772	1377023,7440	390105,4710
	8773	1377022,5070	390106,9820

Сведения о характерных точках границ объекта	№ точки	Координаты	
		X	Y
	8774	1377017,6230	390112,9500
	8775	1377017,2910	390113,3510
	8776	1377015,9590	390114,8220
	8777	1377014,8640	390116,0300
	8778	1377014,0020	390116,9900
	8779	1377012,2926	390115,6501
	8780	1377003,0673	390121,1767
	8781	1377002,9952	390121,1153
	8782	1376998,7275	390117,5509
	8783	1376997,5962	390118,9643
	8784	1376991,0442	390127,0581
	8785	1376994,0085	390129,4928
	8786	1376992,1305	390132,0153
	8787	1376990,5283	390134,1518
	8788	1376979,6720	390149,1827
	8789	1376979,0716	390149,8739
	8790	1376974,7570	390154,8205
	8791	1376971,4572	390158,7820
	8792	1376971,5709	390158,8747
	8793	1376970,9152	390159,5841
	8794	1376968,6620	390158,2320
	8795	1376964,8910	390158,1620
	8796	1376941,1051	390187,8806
	8797	1376940,8493	390188,1401
	8798	1376900,5852	390228,4754
	8799	1376897,1070	390226,2680
	8800	1376892,9210	390230,5640
	8801	1376891,8840	390231,8340
	8802	1376882,9490	390225,3440
	8803	1376877,4010	390232,3340
	8804	1376873,7550	390237,3490
	8805	1376873,0430	390236,8200
	8806	1376870,1260	390240,7870
	8807	1376860,8880	390252,0370
	8808	1376849,6320	390265,3550
	8809	1376846,0290	390269,6510
	8810	1376846,0653	390269,6804
	8811	1376818,9737	390288,5252
	8812	1376817,8904	390289,0253
	8813	1376807,0910	390302,5890
	8814	1376807,8680	390303,3850
	8815	1376805,1560	390306,3520
	8816	1376812,2370	390312,1700
	8817	1376809,8940	390315,0320
	8818	1376808,9160	390314,2250

Сведения о характерных точках границ объекта	№ точки	Координаты	
		X	Y
	8819	1376806,6790	390316,9660
	8820	1376804,8100	390319,2400
	8821	1376793,1440	390309,6080
	8822	1376785,6025	390303,9317
	8823	1376773,1987	390309,6582
	8824	1376764,5300	390301,7600
	8825	1376764,4000	390301,8600
	8826	1376759,1800	390307,8000
	8827	1376762,5800	390310,7600
	8828	1376757,1900	390316,8500
	8829	1376757,3393	390316,9800
	8830	1376729,3655	390329,8947
	8831	1376727,7506	390330,3537
	8832	1376727,5000	390330,1500
	8833	1376715,8600	390319,3400
	8834	1376715,5600	390319,0700
	8835	1376711,9100	390322,7300
	8836	1376701,8900	390333,8500
	8837	1376700,3000	390335,1000
	8838	1376700,3562	390335,1533
	8839	1376695,2325	390339,5964
	8840	1376679,5062	390344,0663
	8841	1376675,9280	390335,1580
	8842	1376653,2730	390335,3080
	8843	1376650,7320	390332,8220
	8844	1376645,5890	390333,9860
	8845	1376638,9790	390335,4970
	8846	1376638,7750	390335,5410
	8847	1376630,1170	390337,5090
	8848	1376629,7780	390349,5350
	8849	1376632,6170	390352,2360
	8850	1376634,3620	390353,9010
	8851	1376634,5749	390354,1045
	8852	1376593,9058	390359,8577
	8853	1376596,2340	390348,7620
	8854	1376582,4040	390349,2180
	8855	1376581,6122	390360,7630
	8856	1376546,9379	390363,1361
	8857	1376546,7950	390355,3060
	8858	1376526,9790	390357,4810
	8859	1376573,2377	386715,1568
	8860	1377004,2509	386738,4072
	8861	1377006,2363	386710,3018
	8862	1377056,3733	386595,6063
	8863	1377201,7543	386668,1634

Сведения о характерных точках границ объекта	№ точки	Координаты	
		X	Y
	8864	1377202,7236	386653,3638
	8865	1377220,4201	386525,0751
	8866	1377228,6035	386398,9136
	8867	1377242,3931	386367,7464
	8868	1377246,7852	386358,8313
	8869	1377186,8049	386329,1275
	8870	1377445,9057	385811,5675
	8871	1377337,8841	385749,2318
	8872	1377330,7890	385762,6640
	8873	1377203,6340	386033,9870
	8874	1377174,2851	386069,4983
	8875	1377172,2800	386068,6000
	8876	1377169,6615	386075,0926
	8877	1377152,3120	386096,0850
	8878	1376948,5650	386077,9825
	8879	1376911,6886	386148,4288
	8880	1376894,2460	386141,2610
	8881	1376888,5950	386138,9500
	8882	1376880,3030	386135,7160
	8883	1376868,3850	386131,0620
	8884	1376865,1620	386129,5950
	8885	1376842,2620	386120,1310
	8886	1376831,3160	386116,3380
	8887	1376827,1370	386113,9660
	8888	1376834,2449	386090,6393
	8889	1376739,1750	386066,1840
	8890	1376718,7773	386099,7471
	8891	1376591,8708	386354,5536
	8892	1376706,6909	386412,1706
	8893	1376578,2736	386644,1289
	8894	1376573,2377	386715,1568
	8895	1376583,6088	382761,7222
	8896	1376727,2346	383097,5217
	8897	1376945,9889	383002,0619
	8898	1376799,9264	382666,9874
	8899	1376583,6088	382761,7222
	8900	1376625,7079	385390,2376
	8901	1376717,4177	385209,0815
	8902	1376839,2882	385275,3908
	8903	1376748,8459	385452,8038
	8904	1376625,7079	385390,2376
	8905	1376695,4220	380514,7437
	8906	1376696,1357	380532,6078
	8907	1376696,3600	380538,3522
	8908	1376696,3954	380539,2013

Сведения о характерных точках границ объекта	№ точки	Координаты	
		X	Y
	8909	1376696,4107	380539,4179
	8910	1376703,4182	380544,5987
	8911	1376716,4566	380548,2239
	8912	1376741,9490	380555,7656
	8913	1376743,8712	380549,8772
	8914	1376737,7880	380547,7630
	8915	1376745,8330	380524,0930
	8916	1376753,5382	380519,3098
	8917	1376755,3211	380513,5670
	8918	1376756,4618	380510,1834
	8919	1376757,5062	380506,9055
	8920	1376761,6035	380494,0470
	8921	1376759,5162	380493,8358
	8922	1376756,1084	380488,9540
	8923	1376755,8342	380488,5599
	8924	1376754,1988	380487,5653
	8925	1376756,0043	380468,4486
	8926	1376756,4560	380463,6444
	8927	1376758,3739	380437,6680
	8928	1376740,2360	380438,6376
	8929	1376740,8315	380475,1435
	8930	1376733,4668	380474,6935
	8931	1376726,1021	380474,2436
	8932	1376726,2970	380470,5658
	8933	1376726,6596	380421,4618
	8934	1376711,4598	380421,2550
	8935	1376712,3058	380467,1164
	8936	1376711,9520	380479,4335
	8937	1376698,9185	380491,5614
	8938	1376695,4220	380514,7437
	8939	1376715,9633	383498,2198
	8940	1376763,6968	383521,1178
	8941	1376808,1227	383588,3380
	8942	1376810,7480	383678,4253
	8943	1376828,2059	383735,1289
	8944	1376866,9126	383771,8127
	8945	1377092,3114	383844,4519
	8946	1377120,6366	383837,9143
	8947	1377212,3390	383766,5263
	8948	1377243,0693	383672,6953
	8949	1377047,0936	383239,1064
	8950	1376902,0662	383300,2372
	8951	1376874,5279	383394,4421
	8952	1376813,6231	383456,1755
	8953	1376715,9633	383498,2198

Сведения о характерных точках границ объекта	№ точки	Координаты	
		X	Y
	8954	1376720,6863	406608,0989
	8955	1376728,2812	406612,6017
	8956	1376733,5909	406615,7175
	8957	1376734,6350	406614,0080
	8958	1376735,9930	406614,8480
	8959	1376757,6700	406628,2030
	8960	1376779,1650	406641,4380
	8961	1376781,8330	406643,0770
	8962	1376785,4280	406645,3660
	8963	1376788,8428	406642,3552
	8964	1376803,4956	406629,0067
	8965	1376803,7941	406629,1728
	8966	1376804,1160	406628,8890
	8967	1376807,8320	406630,7950
	8968	1376810,3800	406632,1090
	8969	1376820,2640	406638,0180
	8970	1376820,3988	406638,0844
	8971	1376826,4972	406626,0748
	8972	1376749,5099	406577,9487
	8973	1376741,6317	406573,6533
	8974	1376730,0576	406592,7320
	8975	1376720,6863	406608,0989
	8976	1376784,5907	380505,2521
	8977	1376801,7674	380508,3789
	8978	1376802,5027	380500,6584
	8979	1376847,3795	380503,4584
	8980	1376849,3637	380478,4032
	8981	1376849,2700	380477,3116
	8982	1376854,0067	380476,9222
	8983	1376844,7774	380400,3398
	8984	1376832,8867	380402,2428
	8985	1376823,0631	380403,6965
	8986	1376824,4199	380433,4224
	8987	1376825,1573	380444,3355
	8988	1376825,6371	380449,0436
	8989	1376822,1274	380448,9812
	8990	1376813,0020	380449,2251
	8991	1376813,2647	380422,9040
	8992	1376812,8747	380422,8982
	8993	1376812,9198	380419,8783
	8994	1376813,4274	380418,7056
	8995	1376813,5930	380404,9255
	8996	1376802,1185	380406,4146
	8997	1376791,3235	380408,6240
	8998	1376791,0520	380410,7303

Сведения о характерных точках границ объекта	№ точки	Координаты	
		X	Y
	8999	1376790,8177	380414,3675
	9000	1376790,8999	380430,3118
	9001	1376788,4957	380450,6698
	9002	1376786,1579	380486,0217
	9003	1376786,1512	380486,4717
	9004	1376784,5907	380505,2521
	9005	1376828,0200	380712,3820
	9006	1376832,0900	380721,7190
	9007	1376849,7080	380762,1750
	9008	1376858,0740	380781,3710
	9009	1376866,5200	380800,7410
	9010	1376876,5100	380823,6670
	9011	1376886,4860	380846,5890
	9012	1376896,4760	380869,5000
	9013	1376903,3380	380885,2530
	9014	1376906,4590	380892,4290
	9015	1376916,4490	380915,3510
	9016	1376926,4390	380938,2700
	9017	1376936,4290	380961,1840
	9018	1376976,3890	381052,8720
	9019	1376982,5760	381067,0890
	9020	1377000,3260	381107,8450
	9021	1377010,3120	381130,7740
	9022	1377020,2910	381153,6850
	9023	1377030,2810	381176,6070
	9024	1377040,2750	381199,5260
	9025	1377050,2540	381222,4550
	9026	1377060,2440	381245,3700
	9027	1377070,2340	381268,2880
	9028	1377080,2100	381291,2170
	9029	1377090,2030	381314,1360
	9030	1377100,1930	381337,0500
	9031	1377110,1830	381359,9690
	9032	1377120,1620	381382,8980
	9033	1377130,1520	381405,8160
	9034	1377141,1100	381430,9680
	9035	1377144,9090	381439,6770
	9036	1377155,0160	381462,8690
	9037	1377165,6960	381487,3830
	9038	1377172,3360	381502,6360
	9039	1377305,6990	381547,0640
	9040	1377305,1190	381578,4540
	9041	1377302,0540	381602,0488
	9042	1377302,0557	381602,0496
	9043	1377305,1208	381578,4531

Сведения о характерных точках границ объекта	№ точки	Координаты	
		X	Y
	9044	1377305,6992	381547,0658
	9045	1377305,9870	381545,0289
	9046	1377306,8083	381539,2318
	9047	1377320,7443	381440,2783
	9048	1377322,6144	381427,0081
	9049	1377323,7329	381419,0802
	9050	1377325,7013	381405,0806
	9051	1377335,4654	381335,7505
	9052	1377336,0042	381331,9366
	9053	1377337,3795	381322,1590
	9054	1377347,7312	381248,6567
	9055	1377348,2777	381244,7829
	9056	1377353,8586	381205,1796
	9057	1377354,5576	381200,2091
	9058	1377357,2291	381181,2159
	9059	1377364,8113	381127,3780
	9060	1377367,7979	381118,2599
	9061	1377380,4365	381079,6410
	9062	1377382,9622	381071,9172
	9063	1377395,6007	381033,2983
	9064	1377408,2392	380994,6794
	9065	1377409,6613	380990,3308
	9066	1377410,7659	380986,9566
	9067	1377415,3108	380973,0684
	9068	1377416,6230	380969,0596
	9069	1377417,8263	380965,3797
	9070	1377418,8134	380962,3620
	9071	1377420,4305	380960,2368
	9072	1377421,5810	380958,7248
	9073	1377424,2297	380955,2441
	9074	1377481,4821	380777,5528
	9075	1377494,2761	380744,6853
	9076	1377492,5896	380709,9647
	9077	1377573,2889	380702,3733
	9078	1377581,8026	380703,1063
	9079	1377596,7038	380704,3893
	9080	1377596,7038	380704,3893
	9081	1377791,8214	380721,1890
	9082	1377791,8400	380721,3300
	9083	1377872,1500	380728,2200
	9084	1377874,1700	380728,0300
	9085	1377900,4300	380725,4600
	9086	1377928,7000	380722,8000
	9087	1377928,6854	380722,6816
	9088	1378126,2271	380703,6084

Сведения о характерных точках границ объекта	№ точки	Координаты	
		X	Y
	9089	1378289,2549	380695,5999
	9090	1378289,0314	380693,2201
	9091	1378342,5934	380687,6710
	9092	1378377,0958	380691,3724
	9093	1378386,7157	380690,8338
	9094	1378389,6684	380690,4248
	9095	1378392,9754	380690,1971
	9096	1378398,5850	380689,5607
	9097	1378409,5544	380688,6701
	9098	1378430,7875	380684,1710
	9099	1378459,1296	380683,3277
	9100	1378476,8687	380685,5557
	9101	1378554,1840	380608,9064
	9102	1378663,7308	380599,0667
	9103	1378692,8236	380587,7885
	9104	1378780,0993	380553,9390
	9105	1378905,4527	380508,6713
	9106	1379101,5842	380478,2483
	9107	1379116,4623	380475,9478
	9108	1379117,2155	380475,8790
	9109	1379118,1899	380475,6635
	9110	1379168,4554	380467,8999
	9111	1379263,0949	380464,5881
	9112	1379352,7855	380466,2404
	9113	1379430,9331	380477,2593
	9114	1379484,7245	380496,1584
	9115	1379555,5780	380505,6852
	9116	1379611,8455	380539,2240
	9117	1379646,3415	380556,3569
	9118	1379678,8041	380576,3720
	9119	1379700,7063	380591,1886
	9120	1379756,2942	380621,1366
	9121	1379820,4643	380672,3637
	9122	1379929,8347	380780,5960
	9123	1379924,0739	380787,6804
	9124	1379915,1780	380798,1527
	9125	1379989,2221	380859,4941
	9126	1380025,1850	380894,0415
	9127	1380044,6053	380912,6975
	9128	1380075,5368	380942,4116
	9129	1380077,5372	380942,4054
	9130	1380077,5269	380944,3066
	9131	1380121,1808	380986,2329
	9132	1380125,2928	380990,5743
	9133	1380125,5193	380990,8135

Сведения о характерных точках границ объекта	№ точки	Координаты	
		X	Y
	9134	1380107,0691	381008,6272
	9135	1380097,8606	381017,5180
	9136	1380113,0010	381063,2027
	9137	1380123,1064	381091,5959
	9138	1380148,4528	381120,7156
	9139	1380148,4417	381120,7264
	9140	1380151,1632	381126,0240
	9141	1380151,7010	381124,4367
	9142	1380227,4156	381211,3719
	9143	1380208,6695	381227,9664
	9144	1380306,5134	381343,6563
	9145	1380388,9545	381434,3325
	9146	1380427,6454	381467,2800
	9147	1380800,9410	381663,7604
	9148	1380863,0320	381696,4401
	9149	1380879,6593	381664,7846
	9150	1380922,8237	381582,6069
	9151	1380883,7924	381572,4365
	9152	1380724,4742	381497,1120
	9153	1380636,6432	381455,5861
	9154	1380555,4522	381417,2984
	9155	1380558,9000	381410,5400
	9156	1380574,6500	381378,3300
	9157	1380555,5400	381369,4900
	9158	1380533,5300	381359,3000
	9159	1380514,6486	381351,2061
	9160	1380446,2219	381289,6498
	9161	1380454,0700	381281,8200
	9162	1380449,7400	381277,6300
	9163	1380441,9161	381285,7764
	9164	1380433,4213	381278,1345
	9165	1380442,4217	381270,0276
	9166	1380357,9147	381189,5327
	9167	1380359,9900	381187,5600
	9168	1380349,7700	381177,4000
	9169	1380348,8300	381178,3400
	9170	1380346,4300	381176,3000
	9171	1380345,3314	381177,5467
	9172	1380312,1009	381145,8939
	9173	1380338,7304	381116,6946
	9174	1380412,0731	381190,2064
	9175	1380471,2827	381244,0564
	9176	1380503,8258	381274,5763
	9177	1380548,4562	381295,7054
	9178	1380549,8754	381296,3768

Сведения о характерных точках границ объекта	№ точки	Координаты	
		X	Y
	9179	1380603,4304	381321,7139
	9180	1380655,9928	381346,5814
	9181	1380677,7728	381300,9877
	9182	1380695,4377	381308,9500
	9183	1380694,2200	381312,4000
	9184	1380706,1200	381317,1100
	9185	1380706,3700	381316,7800
	9186	1380709,1700	381317,8400
	9187	1380709,6400	381316,3100
	9188	1380714,8710	381317,7094
	9189	1380716,7026	381318,5350
	9190	1380717,6101	381318,9441
	9191	1380919,9672	381410,1549
	9192	1380923,6026	381403,1690
	9193	1380930,0462	381390,7865
	9194	1380936,3650	381372,4247
	9195	1380951,8081	381335,8399
	9196	1380941,0372	381323,9963
	9197	1380597,0037	380945,6994
	9198	1380604,4541	380936,7145
	9199	1380606,4387	380894,7324
	9200	1380676,6935	380914,9265
	9201	1380729,0300	380968,4200
	9202	1380739,0000	380979,6600
	9203	1380748,9200	380990,8600
	9204	1380758,8600	381002,0800
	9205	1380768,8200	381013,3300
	9206	1380778,7700	381024,5500
	9207	1380788,7200	381035,7700
	9208	1380807,9500	381057,4700
	9209	1380827,8500	381079,9400
	9210	1380837,7900	381091,1500
	9211	1380847,7400	381102,3800
	9212	1380867,6400	381124,8300
	9213	1380877,5900	381136,0700
	9214	1380887,5300	381147,2900
	9215	1380965,2000	381245,4800
	9216	1380981,7800	381264,2000
	9217	1380998,3700	381282,9200
	9218	1381014,9400	381301,6200
	9219	1381031,5200	381320,3300
	9220	1381048,1100	381339,0400
	9221	1381056,0500	381348,0300
	9222	1381061,6681	381354,2732
	9223	1381133,0697	381347,0121

Сведения о характерных точках границ объекта	№ точки	Координаты	
		X	Y
	9224	1381129,2532	381324,0840
	9225	1381132,4777	381323,9210
	9226	1381185,8047	381321,2260
	9227	1381410,2258	381308,6205
	9228	1381542,1632	381259,8813
	9229	1381261,1711	380950,0001
	9230	1380862,1892	380521,3369
	9231	1380729,6087	380386,6043
	9232	1380652,3752	380384,1322
	9233	1380641,8078	380383,7939
	9234	1380641,6478	380383,7915
	9235	1380625,9765	380383,2163
	9236	1380613,5028	380382,7579
	9237	1380613,5027	380382,7585
	9238	1380613,5008	380382,7584
	9239	1380621,2004	380325,0312
	9240	1380488,3259	380306,9456
	9241	1380488,3256	380306,9460
	9242	1380485,6685	380362,0294
	9243	1380467,3100	380362,0600
	9244	1380467,4300	380384,9900
	9245	1380437,9800	380385,0700
	9246	1380418,3077	380385,1002
	9247	1380243,7171	380381,2334
	9248	1380243,7300	380380,1400
	9249	1380219,7900	380379,7300
	9250	1380195,7100	380379,3100
	9251	1380195,6984	380380,1698
	9252	1380195,4226	380380,1637
	9253	1380195,4300	380379,4700
	9254	1380164,1004	380379,4700
	9255	1380129,6057	380378,7060
	9256	1380129,2022	380371,5155
	9257	1380131,5200	380371,3300
	9258	1380128,8023	380364,3871
	9259	1380127,9710	380349,5699
	9260	1380127,9710	380349,5698
	9261	1380126,7595	380327,9759
	9262	1380109,0738	380313,9862
	9263	1380108,8600	380313,4400
	9264	1380108,4626	380313,5027
	9265	1380085,8455	380317,0700
	9266	1380080,7100	380317,8800
	9267	1380079,9017	380317,9472
	9268	1380079,1432	380316,4561

Сведения о характерных точках границ объекта	№ точки	Координаты	
		X	Y
	9269	1380078,7800	380315,5100
	9270	1380076,5700	380309,6700
	9271	1380069,8300	380291,8700
	9272	1380068,3300	380287,9000
	9273	1380059,6000	380264,8300
	9274	1380062,1900	380263,3900
	9275	1380039,7200	380223,8500
	9276	1380039,4460	380223,3775
	9277	1380036,8420	380224,8339
	9278	1380030,7700	380228,2300
	9279	1380000,9500	380244,9400
	9280	1379989,0000	380251,6400
	9281	1379985,5300	380253,5800
	9282	1379982,0200	380255,5600
	9283	1379814,5200	380250,2100
	9284	1379707,7400	380247,1400
	9285	1379489,1000	380218,5200
	9286	1379384,1915	380204,9004
	9287	1379376,5993	380203,9148
	9288	1379376,5978	380203,9246
	9289	1379370,1300	380205,5700
	9290	1379335,4300	380202,0500
	9291	1379301,9600	380198,9100
	9292	1379266,9100	380193,7700
	9293	1379266,6469	380195,7371
	9294	1379173,0350	380189,8080
	9295	1379167,2948	380201,1984
	9296	1379150,3266	380212,9195
	9297	1379080,0712	380250,7524
	9298	1379079,5400	380242,4500
	9299	1379070,5200	380243,4400
	9300	1379053,2495	380265,8512
	9301	1379053,2335	380265,8602
	9302	1379049,5900	380270,6000
	9303	1379018,1100	380287,9100
	9304	1379008,8300	380314,6300
	9305	1379008,8258	380314,6303
	9306	1379007,7800	380317,6400
	9307	1378986,4500	380339,3000
	9308	1378986,5900	380340,5400
	9309	1378946,7400	380344,4700
	9310	1378946,4200	380342,0500
	9311	1378909,4300	380348,2300
	9312	1378816,9500	380356,8700
	9313	1378777,0600	380360,7100

Сведения о характерных точках границ объекта	№ точки	Координаты	
		X	Y
	9314	1378757,1700	380362,6800
	9315	1378737,2100	380364,7100
	9316	1378709,3500	380349,6200
	9317	1378704,6200	380299,8200
	9318	1378689,7100	380273,5000
	9319	1378613,3400	380216,5000
	9320	1378592,0100	380221,9400
	9321	1378561,9300	380226,5100
	9322	1378533,7000	380233,3000
	9323	1378503,9700	380239,0000
	9324	1378475,7100	380250,6700
	9325	1378446,3400	380254,4300
	9326	1378416,5200	380258,5300
	9327	1378386,7400	380262,5500
	9328	1378357,3200	380266,5100
	9329	1378327,5600	380271,0500
	9330	1378327,7700	380272,8300
	9331	1378296,0500	380278,3600
	9332	1378287,6200	380279,2000
	9333	1378286,3100	380265,8100
	9334	1378282,8600	380266,3500
	9335	1378257,5600	380270,2800
	9336	1378258,5200	380282,1100
	9337	1378229,0900	380285,0600
	9338	1378228,7700	380281,4200
	9339	1378228,1900	380274,5700
	9340	1378204,9400	380276,2400
	9341	1378199,3400	380276,6700
	9342	1378199,6500	380282,0400
	9343	1378199,9600	380287,9800
	9344	1378170,5000	380290,9300
	9345	1378140,2200	380290,5900
	9346	1378110,7700	380293,3800
	9347	1378115,4800	380341,2200
	9348	1378101,2200	380360,6000
	9349	1378041,5700	380366,8700
	9350	1378011,7500	380370,0000
	9351	1378012,6800	380378,9700
	9352	1377993,6900	380386,9400
	9353	1377955,1500	380388,9300
	9354	1377954,7983	380388,9778
	9355	1377954,7228	380389,1450
	9356	1377953,9238	380390,9142
	9357	1377950,5327	380391,2538
	9358	1377944,8800	380391,8200

Сведения о характерных точках границ объекта	№ точки	Координаты	
		X	Y
	9359	1377944,6300	380391,5700
	9360	1377921,1700	380394,9200
	9361	1377893,6600	380398,8500
	9362	1377893,5800	380399,0300
	9363	1377861,3460	380403,0277
	9364	1377813,9200	380408,1400
	9365	1377778,9100	380402,3000
	9366	1377771,3300	380397,6100
	9367	1377771,3295	380397,6078
	9368	1377708,7300	380358,8600
	9369	1377697,8771	380352,1523
	9370	1377679,5944	380354,8297
	9371	1377670,2684	380356,1983
	9372	1377670,2684	380356,1983
	9373	1377663,2478	380317,6027
	9374	1377611,6464	380349,3205
	9375	1377567,2644	380372,4829
	9376	1377543,2694	380386,5367
	9377	1377500,7661	380393,8535
	9378	1377508,9484	380420,7051
	9379	1377505,1984	380433,0064
	9380	1377496,3177	380434,6115
	9381	1377501,0783	380421,9928
	9382	1377494,3709	380397,6707
	9383	1377486,5090	380370,9137
	9384	1377478,8222	380344,7525
	9385	1377509,6762	380311,5791
	9386	1377510,1606	380311,0582
	9387	1377520,6068	380304,9591
	9388	1377502,4401	380211,5849
	9389	1377494,3230	380189,5572
	9390	1377484,9684	380164,1713
	9391	1377387,2736	380032,1692
	9392	1377376,6202	380017,7747
	9393	1377363,3167	380024,6251
	9394	1377355,8155	380027,2151
	9395	1377332,4602	380035,2793
	9396	1377279,3636	380046,6603
	9397	1377234,9623	380042,8222
	9398	1377213,6967	380047,8607
	9399	1377186,6280	380054,2742
	9400	1377198,0347	380076,9027
	9401	1377212,1150	380104,8354
	9402	1377211,6646	380105,6049
	9403	1377205,8728	380115,5003

Сведения о характерных точках границ объекта	№ точки	Координаты	
		X	Y
	9404	1377205,6208	380115,7489
	9405	1377197,4648	380123,7951
	9406	1377188,4826	380127,6666
	9407	1377183,2875	380129,9059
	9408	1377183,2874	380129,9059
	9409	1377174,4886	380133,6984
	9410	1377190,0946	380131,4696
	9411	1377212,8035	380174,0665
	9412	1377230,9015	380161,6941
	9413	1377235,8959	380170,8504
	9414	1377242,8146	380169,6834
	9415	1377253,7142	380161,8044
	9416	1377254,6984	380163,5495
	9417	1377265,1306	380158,1741
	9418	1377264,8679	380157,6800
	9419	1377265,2727	380157,3660
	9420	1377276,0435	380152,7558
	9421	1377272,7770	380147,1160
	9422	1377270,8515	380141,4262
	9423	1377268,3596	380134,1476
	9424	1377272,2331	380132,6251
	9425	1377268,1579	380123,5326
	9426	1377309,0541	380119,2944
	9427	1377309,4900	380121,0600
	9428	1377328,2300	380116,3300
	9429	1377342,8600	380115,6760
	9430	1377342,9538	380115,7812
	9431	1377355,1391	380114,5184
	9432	1377346,4359	380136,0727
	9433	1377328,9489	380159,1063
	9434	1377336,2422	380167,0266
	9435	1377341,1989	380164,6301
	9436	1377351,9149	380180,4530
	9437	1377351,8704	380180,7524
	9438	1377358,1092	380189,6271
	9439	1377365,7726	380194,1923
	9440	1377372,7821	380205,7091
	9441	1377377,4324	380208,4290
	9442	1377375,8382	380211,3758
	9443	1377375,7995	380212,6254
	9444	1377381,0267	380226,2860
	9445	1377376,9469	380228,2356
	9446	1377381,3269	380237,6727
	9447	1377385,3145	380247,2740
	9448	1377367,2274	380252,2052

Сведения о характерных точках границ объекта	№ точки	Координаты	
		X	Y
	9449	1377371,7545	380257,1536
	9450	1377359,3012	380260,5685
	9451	1377359,3770	380260,8497
	9452	1377359,1258	380260,9260
	9453	1377372,8462	380313,3607
	9454	1377368,8413	380314,3112
	9455	1377370,1877	380317,9219
	9456	1377353,6122	380322,0955
	9457	1377361,9297	380352,5354
	9458	1377381,9604	380349,3936
	9459	1377389,1951	380371,9658
	9460	1377376,2482	380371,5926
	9461	1377363,8127	380373,8076
	9462	1377352,8111	380374,4436
	9463	1377355,3090	380384,0027
	9464	1377354,8449	380384,9459
	9465	1377357,5803	380393,3283
	9466	1377357,8036	380393,1116
	9467	1377362,7731	380407,9586
	9468	1377349,2021	380400,4747
	9469	1377346,2022	380390,3780
	9470	1377345,0416	380384,3696
	9471	1377343,5965	380380,6673
	9472	1377331,9355	380379,9132
	9473	1377331,3281	380377,0536
	9474	1377324,3755	380377,8100
	9475	1377324,0826	380375,9853
	9476	1377319,8114	380376,6817
	9477	1377307,8742	380379,0241
	9478	1377304,5017	380373,1126
	9479	1377304,2883	380371,9992
	9480	1377300,6689	380372,5854
	9481	1377295,1648	380337,2565
	9482	1377284,0200	380338,3500
	9483	1377286,5600	380374,8400
	9484	1377286,6200	380376,1600
	9485	1377270,3500	380378,7600
	9486	1377264,0100	380335,1500
	9487	1377248,7800	380337,4500
	9488	1377246,8829	380329,7894
	9489	1377245,3659	380329,8422
	9490	1377239,9220	380326,0102
	9491	1377235,3764	380319,6212
	9492	1377233,7014	380319,9362
	9493	1377233,1944	380317,0481

Сведения о характерных точках границ объекта	№ точки	Координаты	
		X	Y
	9494	1377228,7410	380317,8919
	9495	1377229,6157	380322,9459
	9496	1377223,1480	380324,0496
	9497	1377223,0097	380323,2674
	9498	1377206,5735	380326,2225
	9499	1377207,9780	380335,4570
	9500	1377199,0390	380335,6760
	9501	1377198,9550	380335,3150
	9502	1377179,6030	380254,6940
	9503	1377179,6059	380254,6928
	9504	1377179,6044	380254,6867
	9505	1377167,6739	380255,2388
	9506	1377170,4317	380272,1832
	9507	1377157,1883	380273,5759
	9508	1377159,2114	380279,4272
	9509	1377164,8145	380298,7345
	9510	1377162,0172	380296,9355
	9511	1377170,6100	380327,7700
	9512	1377172,3700	380335,5000
	9513	1377171,8300	380335,5800
	9514	1377161,1300	380336,4200
	9515	1377158,5900	380324,1000
	9516	1377151,4900	380302,6900
	9517	1377146,5300	380287,6700
	9518	1377146,2287	380286,7813
	9519	1377139,1656	380282,2387
	9520	1377121,7540	380287,4900
	9521	1377113,7693	380265,5767
	9522	1377111,1154	380258,4357
	9523	1377106,7972	380245,5188
	9524	1377095,9460	380207,9197
	9525	1377082,2718	380213,3868
	9526	1377077,1049	380215,1301
	9527	1377076,9814	380214,6881
	9528	1377071,8158	380215,6713
	9529	1377067,6025	380216,5086
	9530	1377057,6214	380218,4600
	9531	1377063,4318	380242,6414
	9532	1377007,7325	380211,0444
	9533	1377004,4263	380201,3632
	9534	1377001,5032	380192,8180
	9535	1377000,5523	380190,1833
	9536	1376997,2776	380181,0727
	9537	1376991,7870	380166,9681
	9538	1377003,6995	380162,2549

Сведения о характерных точках границ объекта	№ точки	Координаты	
		X	Y
	9539	1377028,5260	380157,0498
	9540	1377028,4450	380156,7640
	9541	1377028,4506	380156,7620
	9542	1377028,4500	380156,7600
	9543	1377027,6200	380153,8200
	9544	1377039,7500	380149,2700
	9545	1377040,5900	380152,4800
	9546	1377040,5903	380152,4810
	9547	1377040,5960	380152,4790
	9548	1377041,0138	380154,0934
	9549	1377041,0980	380154,4140
	9550	1377066,0064	380149,1918
	9551	1377082,4770	380146,8395
	9552	1377070,5807	380145,2378
	9553	1377066,1559	380144,3281
	9554	1377066,1559	380144,3281
	9555	1377047,8689	380140,5685
	9556	1377027,4868	380148,7214
	9557	1377027,4867	380148,7215
	9558	1376984,6698	380165,8484
	9559	1376941,5459	380185,7130
	9560	1376920,1857	380196,5275
	9561	1376891,2383	380198,5053
	9562	1376881,1020	380175,4010
	9563	1376863,6400	380180,3320
	9564	1376841,6240	380187,4210
	9565	1376846,2738	380196,5286
	9566	1376864,9656	380233,1289
	9567	1376872,2562	380231,0822
	9568	1376873,0511	380230,8590
	9569	1376873,0228	380230,7690
	9570	1376867,6192	380213,5582
	9571	1376867,6098	380213,5282
	9572	1376867,6086	380213,5245
	9573	1376868,8371	380212,9936
	9574	1376869,6220	380212,6544
	9575	1376868,8518	380210,6425
	9576	1376870,5995	380209,7120
	9577	1376871,7756	380209,0858
	9578	1376871,8081	380209,1498
	9579	1376872,7472	380211,0007
	9580	1376879,2376	380208,3770
	9581	1376889,7211	380231,7379
	9582	1376903,1368	380226,1670
	9583	1376901,8920	380222,7890

Сведения о характерных точках границ объекта	№ точки	Координаты	
		X	Y
	9584	1376901,8967	380222,7872
	9585	1376894,1835	380205,2185
	9586	1376893,5297	380203,7293
	9587	1376893,5303	380203,7297
	9588	1376895,9756	380205,0456
	9589	1376916,2728	380215,9686
	9590	1376914,2590	380205,4990
	9591	1376921,6020	380201,9040
	9592	1376928,3146	380222,4490
	9593	1376967,4306	380243,4994
	9594	1376967,5893	380244,2619
	9595	1376971,2147	380243,2758
	9596	1376973,1660	380250,5863
	9597	1376986,4266	380248,7038
	9598	1376986,4217	380253,7247
	9599	1376990,1823	380255,7412
	9600	1376992,1437	380263,7219
	9601	1376996,4532	380262,4660
	9602	1377007,8866	380291,2121
	9603	1377009,6733	380296,1497
	9604	1377024,9874	380291,3772
	9605	1377024,7146	380290,2229
	9606	1377022,8336	380285,5740
	9607	1377034,9971	380281,4746
	9608	1377036,8949	380288,3443
	9609	1377044,9956	380285,7246
	9610	1377054,5534	380292,6985
	9611	1377076,0920	380302,4517
	9612	1377080,8772	380325,6275
	9613	1377085,5637	380346,7015
	9614	1377092,5933	380344,8060
	9615	1377094,6631	380344,8469
	9616	1377096,5932	380344,8657
	9617	1377089,3543	380309,8410
	9618	1377111,3559	380322,0815
	9619	1377115,6337	380342,3992
	9620	1377127,6602	380340,7783
	9621	1377125,3920	380329,9024
	9622	1377139,1796	380338,2797
	9623	1377141,6352	380366,7618
	9624	1377143,9090	380398,0417
	9625	1377155,8184	380397,5693
	9626	1377153,1673	380366,7738
	9627	1377150,3893	380343,8080
	9628	1377150,3897	380343,8082

Сведения о характерных точках границ объекта	№ точки	Координаты	
		X	Y
	9629	1377150,2700	380342,8200
	9630	1377161,9200	380341,8300
	9631	1377162,2200	380343,8500
	9632	1377163,2531	380350,9703
	9633	1377163,2549	380350,9713
	9634	1377163,2967	380351,2709
	9635	1377168,8900	380389,8200
	9636	1377169,1800	380392,3400
	9637	1377169,3000	380393,2000
	9638	1377169,4300	380394,6900
	9639	1377169,3554	380394,6952
	9640	1377169,5799	380396,3043
	9641	1377175,1021	380396,2267
	9642	1377184,9631	380394,2734
	9643	1377177,1323	380358,6998
	9644	1377183,5916	380362,2944
	9645	1377177,6300	380338,0600
	9646	1377188,0100	380335,9600
	9647	1377192,8400	380336,0000
	9648	1377193,0200	380336,2200
	9649	1377193,8500	380336,1000
	9650	1377194,5800	380342,9200
	9651	1377198,8652	380370,7942
	9652	1377214,6778	380379,5939
	9653	1377217,6833	380399,3725
	9654	1377233,7803	380399,1126
	9655	1377262,6055	380399,1326
	9656	1377266,8575	380421,8504
	9657	1377281,5955	380489,2032
	9658	1377291,2363	380487,9368
	9659	1377291,5072	380493,9120
	9660	1377301,9457	380492,1373
	9661	1377304,3476	380509,4665
	9662	1377312,6027	380507,8893
	9663	1377308,1184	380483,9879
	9664	1377320,0004	380481,3246
	9665	1377319,0218	380477,1992
	9666	1377331,1699	380474,1298
	9667	1377332,4806	380479,4604
	9668	1377344,5194	380477,0195
	9669	1377343,8297	380474,3087
	9670	1377354,4326	380472,2365
	9671	1377351,6843	380460,0232
	9672	1377356,3783	380458,4729
	9673	1377445,3481	380508,7029

Сведения о характерных точках границ объекта	№ точки	Координаты	
		X	Y
	9674	1377446,8300	380500,0600
	9675	1377466,6500	380498,9800
	9676	1377466,3200	380518,7800
	9677	1377466,2861	380520,5239
	9678	1377468,6344	380521,8497
	9679	1377462,8500	380567,6522
	9680	1377460,5076	380571,8080
	9681	1377464,5348	380574,0585
	9682	1377471,5141	380581,5641
	9683	1377465,9088	380673,9718
	9684	1377482,8400	380681,5200
	9685	1377472,9800	380708,7100
	9686	1377464,0210	380705,0933
	9687	1377464,0063	380705,3358
	9688	1377452,3101	380700,9105
	9689	1377439,9416	380727,4611
	9690	1377462,0935	380737,0034
	9691	1377461,2855	380742,2223
	9692	1377452,5367	380770,1872
	9693	1377460,9461	380779,0443
	9694	1377453,8425	380804,0031
	9695	1377442,2478	380811,5416
	9696	1377435,5193	380832,1352
	9697	1377441,3779	380834,3130
	9698	1377450,0288	380837,7127
	9699	1377440,5458	380862,5960
	9700	1377431,0011	380864,8041
	9701	1377421,6518	380889,4393
	9702	1377416,8676	380891,6684
	9703	1377416,0342	380901,9379
	9704	1377411,1425	380912,7170
	9705	1377407,1131	380913,9671
	9706	1377378,6834	380903,5210
	9707	1377378,3982	380903,8668
	9708	1377376,7008	380907,0221
	9709	1377365,7576	380933,2439
	9710	1377364,7350	380936,1396
	9711	1377251,0991	380886,9740
	9712	1376829,9382	380707,5748
	9713	1376828,0200	380712,3820
	9714	1376831,4700	395515,7900
	9715	1376831,6300	395517,0800
	9716	1376831,6305	395517,0839
	9717	1376831,6264	395517,0842
	9718	1376833,0888	395529,0083

Сведения о характерных точках границ объекта	№ точки	Координаты	
		X	Y
	9719	1376833,1164	395529,1645
	9720	1376835,5800	395543,5800
	9721	1376836,4370	395547,9200
	9722	1376850,5149	395627,4367
	9723	1376850,5077	395627,7156
	9724	1376849,7740	395628,0380
	9725	1376850,1970	395635,8410
	9726	1376852,9422	395637,4006
	9727	1376853,6540	395637,8050
	9728	1376855,9376	395635,5788
	9729	1376856,0048	395635,5133
	9730	1376872,6335	395638,3404
	9731	1376872,6379	395638,3936
	9732	1376873,0980	395644,0170
	9733	1376885,5260	395643,8130
	9734	1376887,9600	395642,7910
	9735	1376891,7050	395643,4110
	9736	1376892,2160	395643,2000
	9737	1376917,2080	395642,7030
	9738	1376963,1500	395638,5170
	9739	1376978,5720	395639,8530
	9740	1377037,8400	395643,2140
	9741	1377043,3384	395643,2865
	9742	1377044,3386	395673,0828
	9743	1377049,3380	395673,2680
	9744	1377049,3401	395673,2680
	9745	1377049,3400	395673,2600
	9746	1377086,9800	395673,5600
	9747	1377088,5900	395666,9280
	9748	1377093,5521	395667,0587
	9749	1377100,9300	395667,2500
	9750	1377100,9296	395667,2530
	9751	1377100,9310	395667,2530
	9752	1377101,1640	395667,0420
	9753	1377121,2030	395667,1690
	9754	1377144,6580	395668,5450
	9755	1377145,5480	395668,6000
	9756	1377148,0480	395668,4940
	9757	1377149,6730	395688,4740
	9758	1377150,3080	395689,8720
	9759	1377151,9320	395735,4430
	9760	1377152,1470	395752,9840
	9761	1377155,4650	395793,6340
	9762	1377156,2102	395799,5940
	9763	1377199,9403	395795,3251

Сведения о характерных точках границ объекта	№ точки	Координаты	
		X	Y
	9764	1377199,9228	395796,1407
	9765	1377199,9235	395796,1407
	9766	1377199,9409	395795,3250
	9767	1377296,2207	395785,3923
	9768	1377296,6340	395789,2823
	9769	1377296,6318	395789,2845
	9770	1377296,6360	395789,2840
	9771	1377300,8960	395789,9480
	9772	1377302,0270	395789,1010
	9773	1377332,1620	395785,1740
	9774	1377332,7309	395785,6348
	9775	1377332,7380	395785,6340
	9776	1377376,7360	395821,0170
	9777	1377386,2070	395828,3240
	9778	1377394,4560	395834,6930
	9779	1377401,1070	395827,1890
	9780	1377416,5940	395809,7710
	9781	1377428,7440	395794,4410
	9782	1377437,4240	395797,2220
	9783	1377437,9100	395796,6710
	9784	1377458,7000	395810,4650
	9785	1377463,5730	395813,0490
	9786	1377474,8370	395821,6010
	9787	1377491,3240	395834,1170
	9788	1377502,1460	395842,2090
	9789	1377502,0749	395842,5415
	9790	1377504,8580	395844,7020
	9791	1377508,0049	395847,0904
	9792	1377393,8986	395976,6946
	9793	1377334,1840	396044,5900
	9794	1377352,1380	396059,1900
	9795	1377356,8100	396063,8440
	9796	1377357,0759	396064,2869
	9797	1377355,8580	396065,5410
	9798	1377361,0770	396070,9210
	9799	1377364,0590	396073,9360
	9800	1377367,1830	396070,9910
	9801	1377373,8960	396076,4440
	9802	1377374,0410	396076,2739
	9803	1377375,4937	396077,4287
	9804	1377388,8830	396085,6450
	9805	1377393,9050	396088,8720
	9806	1377397,3470	396091,2370
	9807	1377395,7495	396093,3845
	9808	1377429,0042	396115,4997

Сведения о характерных точках границ объекта	№ точки	Координаты	
		X	Y
	9809	1377462,6945	396076,9663
	9810	1377501,2789	396032,8352
	9811	1377512,5861	396019,9026
	9812	1377552,4801	395983,3854
	9813	1377556,9340	395986,3731
	9814	1377588,0578	395954,1280
	9815	1377540,7296	395918,1111
	9816	1377542,7810	395916,0300
	9817	1377540,8070	395914,3550
	9818	1377540,2557	395914,2475
	9819	1377544,7405	395908,5938
	9820	1377543,5260	395905,6890
	9821	1377555,0020	395892,6520
	9822	1377556,4590	395893,8211
	9823	1377572,5693	395873,5120
	9824	1377571,7510	395872,8720
	9825	1377589,7460	395851,3810
	9826	1377585,3770	395848,5780
	9827	1377575,2740	395841,9390
	9828	1377571,7550	395839,9890
	9829	1377570,3320	395838,5990
	9830	1377564,0240	395834,4490
	9831	1377563,2470	395835,6610
	9832	1377558,7250	395832,8100
	9833	1377559,1630	395832,2000
	9834	1377558,7680	395831,9410
	9835	1377557,4000	395831,1200
	9836	1377554,9320	395833,6860
	9837	1377543,7600	395822,9370
	9838	1377543,0730	395822,1740
	9839	1377540,2120	395819,2720
	9840	1377536,1686	395815,4863
	9841	1377584,1488	395761,7124
	9842	1377684,8914	395752,0920
	9843	1377787,8967	395778,2362
	9844	1377796,2340	395786,2980
	9845	1377799,5550	395787,7800
	9846	1377799,9607	395788,3292
	9847	1377813,7122	395791,8993
	9848	1377824,4300	395796,9729
	9849	1377750,9379	395883,0821
	9850	1377675,1511	395978,2880
	9851	1377633,3759	396046,5064
	9852	1377596,1295	396105,2604
	9853	1377352,2826	396386,2371

Сведения о характерных точках границ объекта	№ точки	Координаты	
		X	Y
	9854	1377357,7668	396391,2408
	9855	1377372,8996	396402,8381
	9856	1377371,1360	396405,0200
	9857	1377393,2520	396424,2520
	9858	1377396,3430	396426,1650
	9859	1377409,8050	396434,4650
	9860	1377428,7190	396410,8420
	9861	1377427,9691	396410,1528
	9862	1377429,9963	396408,2481
	9863	1377425,1852	396403,3718
	9864	1377425,1780	396403,3820
	9865	1377413,3920	396391,4500
	9866	1377422,8559	396379,5907
	9867	1377423,0090	396379,3971
	9868	1377423,0360	396379,3650
	9869	1377423,0350	396379,3642
	9870	1377423,0350	396379,3642
	9871	1377392,9520	396353,6500
	9872	1377400,9570	396344,3170
	9873	1377424,8240	396362,8847
	9874	1377424,8241	396362,8845
	9875	1377425,2370	396363,2060
	9876	1377428,8288	396358,4282
	9877	1377428,8857	396358,3649
	9878	1377435,0990	396350,1210
	9879	1377444,3040	396340,4450
	9880	1377445,1550	396339,5360
	9881	1377450,4840	396333,1450
	9882	1377455,9338	396328,2662
	9883	1377455,9453	396328,2533
	9884	1377498,9889	396360,7417
	9885	1377503,8197	396355,7357
	9886	1377504,3430	396356,4500
	9887	1377514,0300	396346,8940
	9888	1377517,8340	396343,1490
	9889	1377519,0450	396341,0690
	9890	1377529,1520	396330,6370
	9891	1377530,3020	396329,4580
	9892	1377531,9695	396327,8120
	9893	1377538,9497	396334,2119
	9894	1377545,6665	396340,3703
	9895	1377546,3568	396340,9670
	9896	1377487,3708	396406,3163
	9897	1377490,7100	396409,5350
	9898	1377516,1510	396434,8880

Сведения о характерных точках границ объекта	№ точки	Координаты	
		X	Y
	9899	1377523,9290	396427,3220
	9900	1377568,2110	396464,0880
	9901	1377596,0710	396431,5810
	9902	1377598,8930	396430,8770
	9903	1377622,6620	396409,0100
	9904	1377623,8287	396407,9346
	9905	1377631,4174	396414,4944
	9906	1377721,8247	396492,6435
	9907	1377807,7780	396573,2312
	9908	1377663,6060	396734,5285
	9909	1377661,5160	396732,4910
	9910	1377627,8410	396704,0100
	9911	1377622,6360	396704,6380
	9912	1377585,0190	396740,9990
	9913	1377568,2950	396725,1950
	9914	1377567,3240	396725,1800
	9915	1377550,8300	396708,7410
	9916	1377542,6430	396719,0810
	9917	1377532,4630	396717,4420
	9918	1377501,7440	396752,3760
	9919	1377522,0460	396769,5860
	9920	1377498,1490	396799,0010
	9921	1377495,7339	396801,6153
	9922	1377468,7013	396779,8308
	9923	1377647,7912	396576,6399
	9924	1377646,0421	396574,5076
	9925	1377647,2800	396573,1000
	9926	1377648,3200	396571,9200
	9927	1377679,9600	396536,0400
	9928	1377715,8900	396495,3000
	9929	1377673,8700	396457,9000
	9930	1377639,4600	396499,9700
	9931	1377615,3300	396529,4800
	9932	1377611,2800	396534,4300
	9933	1377610,2704	396535,6695
	9934	1377610,2700	396535,6690
	9935	1377603,7313	396529,0719
	9936	1377509,4710	396629,5100
	9937	1377494,5940	396645,2520
	9938	1377505,2299	396653,5929
	9939	1377505,2300	396653,5930
	9940	1377505,2280	396653,5954
	9941	1377503,9270	396655,1620
	9942	1377503,8320	396655,2860
	9943	1377491,3270	396670,3860

Сведения о характерных точках границ объекта	№ точки	Координаты	
		X	Y
	9944	1377475,3260	396691,7430
	9945	1377469,8363	396699,0856
	9946	1377469,6940	396699,2760
	9947	1377468,3650	396701,1920
	9948	1377455,6380	396690,0270
	9949	1377441,6870	396679,7450
	9950	1377408,9470	396714,8360
	9951	1377407,5850	396716,2960
	9952	1377403,1735	396720,4677
	9953	1377301,1853	396627,6987
	9954	1377187,4074	396780,9546
	9955	1377156,2163	396823,7201
	9956	1377166,6802	396895,0104
	9957	1377173,5204	396941,6121
	9958	1377187,7971	396966,8357
	9959	1377204,6180	396988,9064
	9960	1377230,0615	397015,7064
	9961	1377252,0990	397032,7546
	9962	1377257,3338	397030,6874
	9963	1377259,4988	397032,8579
	9964	1377313,8492	397087,3464
	9965	1377318,9794	397081,5034
	9966	1377319,5440	397082,0550
	9967	1377330,6430	397070,3130
	9968	1377329,5725	397069,4385
	9969	1377351,6265	397044,3203
	9970	1377351,0026	397043,5995
	9971	1377351,0360	397043,5620
	9972	1377358,7780	397034,1820
	9973	1377358,6887	397034,1121
	9974	1377359,2670	397033,4120
	9975	1377360,0330	397032,4810
	9976	1377360,5400	397031,8600
	9977	1377360,4640	397031,7870
	9978	1377370,5120	397021,3160
	9979	1377370,6000	397021,2240
	9980	1377371,3559	397021,8498
	9981	1377406,8004	396981,4807
	9982	1377406,9390	396981,6110
	9983	1377415,5790	396971,8110
	9984	1377418,4469	396968,2160
	9985	1377423,5219	396962,4359
	9986	1377421,2748	396952,3031
	9987	1377479,0128	396922,0733
	9988	1377492,8981	396917,2528

Сведения о характерных точках границ объекта	№ точки	Координаты	
		X	Y
	9989	1377506,7507	396916,6796
	9990	1377538,6881	396923,8291
	9991	1377562,1610	396920,4058
	9992	1377620,3648	396901,1242
	9993	1377616,9746	396890,3081
	9994	1377613,1336	396878,0537
	9995	1377631,4480	396874,6463
	9996	1377640,1403	396880,6371
	9997	1377648,6358	396871,6621
	9998	1377652,5228	396867,2193
	9999	1377649,7678	396855,4559
	10000	1377657,7587	396848,1237
	10001	1377661,2302	396848,7356
	10002	1377663,8815	396842,6540
	10003	1377674,2393	396833,5468
	10004	1377676,7348	396835,2552
	10005	1377681,1000	396837,2500
	10006	1377683,6899	396835,3709
	10007	1377691,2223	396818,1471
	10008	1377694,1408	396811,5794
	10009	1377698,9801	396808,3410
	10010	1377704,3066	396805,2899
	10011	1377726,7442	396827,1888
	10012	1377729,3258	396826,4472
	10013	1377731,9209	396823,4553
	10014	1377738,7377	396811,6947
	10015	1377740,4789	396804,9294
	10016	1377742,5183	396801,6492
	10017	1377742,7371	396801,0624
	10018	1377740,7608	396799,4426
	10019	1377752,5397	396786,2657
	10020	1377761,9764	396789,2871
	10021	1377766,4819	396784,9535
	10022	1377775,1750	396794,2449
	10023	1377777,7013	396795,1928
	10024	1377787,7012	396792,6515
	10025	1377792,7814	396799,6962
	10026	1377793,5400	396800,7500
	10027	1377795,5530	396803,0353
	10028	1377802,1866	396810,5710
	10029	1377802,1884	396810,5750
	10030	1377802,1900	396810,5700
	10031	1377806,0900	396819,3000
	10032	1377808,7267	396822,4281
	10033	1377809,9000	396823,8200

Сведения о характерных точках границ объекта	№ точки	Координаты	
		X	Y
	10034	1377810,6691	396823,9853
	10035	1377812,9700	396824,4800
	10036	1377816,2600	396823,6400
	10037	1377816,2612	396823,6443
	10038	1377816,2643	396823,6436
	10039	1377817,2053	396826,9382
	10040	1377836,8933	396846,7657
	10041	1377858,9329	396877,2404
	10042	1377861,3282	396881,0357
	10043	1377881,9657	396866,4670
	10044	1377992,6564	396788,3269
	10045	1378053,0236	396816,7438
	10046	1378058,4610	396808,0350
	10047	1378076,5680	396788,7410
	10048	1378078,2400	396790,1870
	10049	1378096,6180	396770,7540
	10050	1378100,9590	396766,6219
	10051	1378108,3820	396775,2730
	10052	1378125,3510	396756,8040
	10053	1378125,3850	396756,7685
	10054	1378135,1400	396768,2100
	10055	1378137,8080	396771,3230
	10056	1378150,4480	396786,1350
	10057	1378158,2010	396794,8080
	10058	1378163,5110	396800,7610
	10059	1378146,5790	396819,5440
	10060	1378159,3430	396834,2820
	10061	1378169,5935	396844,9918
	10062	1378174,8370	396850,1450
	10063	1378187,3790	396862,0791
	10064	1378181,5924	396868,0668
	10065	1378181,4620	396867,9430
	10066	1378179,5900	396868,0810
	10067	1378177,0970	396870,3410
	10068	1378166,7850	396881,1120
	10069	1378184,0240	396898,0260
	10070	1378176,1180	396906,4280
	10071	1378174,1840	396904,6290
	10072	1378169,0630	396910,2640
	10073	1378190,4880	396929,2480
	10074	1378203,1789	396915,9248
	10075	1378204,6434	396917,3404
	10076	1378203,0040	396919,0970
	10077	1378220,6670	396933,8650
	10078	1378221,1638	396933,3087

Сведения о характерных точках границ объекта	№ точки	Координаты	
		X	Y
	10079	1378221,1671	396933,3118
	10080	1378209,1800	396946,7320
	10081	1378228,4920	396963,0110
	10082	1378228,4450	396963,0620
	10083	1378247,3040	396979,7750
	10084	1378245,2750	396982,0930
	10085	1378248,8348	396985,4940
	10086	1378254,1078	396990,5262
	10087	1378262,2135	396998,2774
	10088	1378274,7600	396985,1135
	10089	1378293,9308	397003,6436
	10090	1378314,7921	396982,0742
	10091	1378300,4257	396968,1769
	10092	1378314,3332	396953,7907
	10093	1378337,3436	396976,0247
	10094	1378352,6338	396960,2076
	10095	1378331,0442	396939,3561
	10096	1378341,9017	396928,1374
	10097	1378304,7515	396815,2076
	10098	1378304,7660	396815,1930
	10099	1378300,5940	396802,5160
	10100	1378291,4070	396793,3070
	10101	1378288,5082	396790,4045
	10102	1378288,8200	396790,7100
	10103	1378294,5500	396784,7200
	10104	1378294,6300	396779,9000
	10105	1378273,9700	396761,9500
	10106	1378266,7200	396763,1000
	10107	1378259,4200	396764,8600
	10108	1378245,6900	396779,0400
	10109	1378245,6910	396779,0430
	10110	1378242,5191	396782,2118
	10111	1378237,2201	396776,0727
	10112	1378235,7695	396774,3922
	10113	1378227,6923	396765,7208
	10114	1378232,7046	396761,0373
	10115	1378232,7082	396761,0340
	10116	1378260,2214	396735,6404
	10117	1378260,2220	396735,6410
	10118	1378260,2220	396735,6410
	10119	1378252,1194	396726,8846
	10120	1378267,5330	396713,0550
	10121	1378290,7060	396739,0430
	10122	1378290,7074	396739,0450
	10123	1378290,7070	396739,0422

Сведения о характерных точках границ объекта	№ точки	Координаты	
		X	Y
	10124	1378292,3964	396737,6681
	10125	1378293,8546	396736,4795
	10126	1378256,0970	396694,2060
	10127	1378251,3120	396694,8490
	10128	1378240,1320	396696,3600
	10129	1378232,9960	396706,2180
	10130	1378205,5080	396731,7140
	10131	1378184,0385	396704,8537
	10132	1378159,0755	396701,5740
	10133	1378150,9162	396692,4589
	10134	1378147,6850	396694,7360
	10135	1378135,4940	396680,3290
	10136	1378143,7566	396674,1370
	10137	1378139,5742	396667,6053
	10138	1378157,4119	396649,6605
	10139	1378167,7820	396633,2700
	10140	1378278,4059	396625,8240
	10141	1378278,4060	396625,8240
	10142	1378273,6856	396610,5168
	10143	1378340,0097	396598,2154
	10144	1378343,0895	396591,5624
	10145	1378382,4783	396578,2550
	10146	1378384,1760	396581,3410
	10147	1378395,0270	396576,3190
	10148	1378393,4197	396572,7335
	10149	1378419,9854	396559,3274
	10150	1378440,1336	396597,1380
	10151	1378448,5569	396596,9722
	10152	1378449,2300	396598,1640
	10153	1378460,3840	396598,8390
	10154	1378459,8718	396596,7496
	10155	1378460,1812	396596,7435
	10156	1378460,3880	396598,0210
	10157	1378466,6159	396596,6168
	10158	1378490,1416	396596,1539
	10159	1378493,3400	396596,8720
	10160	1378497,5711	396596,0077
	10161	1378506,4006	396595,8339
	10162	1378507,4800	396600,1060
	10163	1378518,5430	396596,1270
	10164	1378518,3121	396595,5995
	10165	1378554,1348	396594,8946
	10166	1378612,5400	396580,6300
	10167	1378644,5800	396577,1900
	10168	1378665,1000	396569,0800

Сведения о характерных точках границ объекта	№ точки	Координаты	
		X	Y
	10169	1378686,8200	396576,7200
	10170	1378685,4391	396581,9033
	10171	1378704,7823	396581,7482
	10172	1378709,0939	396583,1064
	10173	1378711,4770	396584,2722
	10174	1378720,1152	396585,8297
	10175	1378720,6070	396586,2760
	10176	1378725,1481	396586,7342
	10177	1378725,1628	396586,7369
	10178	1378738,6667	396589,1583
	10179	1378738,7290	396589,8020
	10180	1378755,9830	396583,6920
	10181	1378759,3960	396591,6010
	10182	1378768,7830	396590,5060
	10183	1378773,3390	396587,7390
	10184	1378766,2720	396577,9720
	10185	1378762,3630	396571,0010
	10186	1378762,2209	396570,6691
	10187	1378762,0687	396570,3135
	10188	1378772,4480	396567,6970
	10189	1378774,2400	396572,2090
	10190	1378778,0730	396578,6910
	10191	1378787,2090	396573,3180
	10192	1378783,9460	396565,5000
	10193	1378783,6715	396564,8678
	10194	1378872,1127	396542,5731
	10195	1378872,7000	396544,2900
	10196	1378873,3894	396543,9379
	10197	1378878,9475	396541,1068
	10198	1378879,9449	396540,5987
	10199	1378883,1162	396539,7993
	10200	1378884,7102	396539,6270
	10201	1378892,9358	396538,7382
	10202	1378897,3000	396538,2700
	10203	1378908,1400	396533,5700
	10204	1378916,1152	396533,0020
	10205	1378918,2510	396532,8510
	10206	1378936,1690	396529,3360
	10207	1378936,0920	396529,0730
	10208	1378955,5800	396525,6130
	10209	1378967,0920	396522,2950
	10210	1378966,2010	396527,0550
	10211	1378985,7320	396515,7610
	10212	1378994,3350	396511,5090
	10213	1378993,6948	396510,0224

Сведения о характерных точках границ объекта	№ точки	Координаты	
		X	Y
	10214	1378990,6160	396502,8730
	10215	1378987,2910	396496,2270
	10216	1378997,7260	396491,5250
	10217	1379008,8910	396486,5100
	10218	1379013,1840	396498,4600
	10219	1379015,5959	396503,8080
	10220	1379015,6040	396503,8260
	10221	1379015,8887	396503,7249
	10222	1379031,3970	396498,2200
	10223	1379031,8837	396499,1865
	10224	1379043,1971	396495,9763
	10225	1379043,5010	396496,4130
	10226	1379043,7740	396496,1720
	10227	1379044,4318	396495,6260
	10228	1379047,8531	396494,6552
	10229	1379047,5514	396493,0284
	10230	1379049,6690	396491,2630
	10231	1379046,5914	396487,8505
	10232	1379045,5253	396482,1009
	10233	1379056,3362	396466,1377
	10234	1379055,7360	396465,5370
	10235	1379071,9090	396442,5970
	10236	1379073,7670	396438,9690
	10237	1379075,4970	396432,8040
	10238	1379075,9937	396432,5190
	10239	1379078,8871	396421,4541
	10240	1379091,7390	396407,2100
	10241	1379101,6780	396400,3520
	10242	1379102,4450	396397,7200
	10243	1379118,7780	396387,1680
	10244	1379129,7540	396380,0980
	10245	1379128,2650	396377,8390
	10246	1379140,6642	396369,9096
	10247	1379145,4412	396368,5854
	10248	1379169,0290	396356,0831
	10249	1379171,8238	396354,7527
	10250	1379174,1668	396353,9367
	10251	1379174,4630	396354,4280
	10252	1379177,3392	396352,8319
	10253	1379193,6051	396347,1671
	10254	1379198,5502	396336,8846
	10255	1379200,7210	396340,4450
	10256	1379211,0455	396334,5112
	10257	1379212,1100	396333,9000
	10258	1379204,9206	396322,3259

Сведения о характерных точках границ объекта	№ точки	Координаты	
		X	Y
	10259	1379203,4775	396307,6821
	10260	1379206,2540	396303,1310
	10261	1379211,5580	396295,8340
	10262	1379204,7830	396289,1260
	10263	1379197,7469	396281,4437
	10264	1379197,8458	396278,3202
	10265	1379212,7211	396262,4750
	10266	1379223,1816	396238,6636
	10267	1379224,9710	396235,2080
	10268	1379224,8070	396234,9638
	10269	1379241,5500	396196,8514
	10270	1379252,1966	396173,5293
	10271	1379252,9647	396171,8467
	10272	1379253,3470	396171,9720
	10273	1379255,5910	396172,6940
	10274	1379256,7150	396173,0590
	10275	1379262,7640	396165,1570
	10276	1379268,4610	396157,7070
	10277	1379277,4580	396144,5420
	10278	1379272,7376	396140,8302
	10279	1379272,6988	396140,7998
	10280	1379272,9909	396140,4402
	10281	1379273,1017	396140,3843
	10282	1379284,1034	396134,8306
	10283	1379285,0070	396136,4640
	10284	1379300,5570	396128,6250
	10285	1379300,5583	396128,6236
	10286	1379300,5585	396128,6232
	10287	1379297,3620	396123,6380
	10288	1379310,1550	396099,3400
	10289	1379309,8490	396099,0770
	10290	1379311,5750	396094,6570
	10291	1379312,1058	396092,2953
	10292	1379312,3050	396091,4090
	10293	1379311,0270	396089,3390
	10294	1379309,4650	396085,2590
	10295	1379304,0090	396077,0500
	10296	1379302,9170	396074,2460
	10297	1379309,8120	396070,2020
	10298	1379304,0780	396060,1100
	10299	1379296,5080	396044,7980
	10300	1379284,5720	396015,9560
	10301	1379283,0349	396012,3815
	10302	1379153,8651	396071,9557
	10303	1379128,2104	396084,1636

Сведения о характерных точках границ объекта	№ точки	Координаты	
		X	Y
	10304	1379126,3480	396080,0610
	10305	1379126,2940	396079,9330
	10306	1379126,3270	396079,9190
	10307	1379117,2230	396059,3950
	10308	1379112,1460	396047,9560
	10309	1379105,7880	396033,6330
	10310	1379105,7220	396033,4720
	10311	1379102,7510	396026,7960
	10312	1379095,4294	396010,5490
	10313	1379121,5911	395998,2357
	10314	1379115,2341	395984,0304
	10315	1379119,8730	395981,8690
	10316	1379101,2950	395941,9810
	10317	1379108,5440	395938,6050
	10318	1379071,3280	395852,9000
	10319	1379075,5660	395850,5640
	10320	1379077,0260	395846,3880
	10321	1379077,3510	395844,5880
	10322	1379070,5950	395838,8470
	10323	1379072,4310	395838,0480
	10324	1379068,2700	395828,5140
	10325	1379061,8570	395831,3170
	10326	1379060,4180	395828,0140
	10327	1379066,8280	395825,2110
	10328	1379061,2250	395812,3850
	10329	1379054,8120	395815,1800
	10330	1379043,4130	395789,0650
	10331	1379038,8360	395791,0580
	10332	1379035,4310	395783,2610
	10333	1379040,9380	395780,8670
	10334	1379033,9300	395764,8290
	10335	1379019,8822	395770,9581
	10336	1378954,2659	395624,3327
	10337	1378860,5797	395667,6193
	10338	1378825,3061	395591,6122
	10339	1378806,8600	395600,1594
	10340	1378783,5816	395551,9145
	10341	1378765,4153	395559,6248
	10342	1378742,3477	395504,1065
	10343	1378706,7810	395435,6860
	10344	1378706,3694	395435,8970
	10345	1378705,6203	395436,2846
	10346	1378702,5078	395437,8874
	10347	1378695,7131	395441,3968
	10348	1378695,9173	395441,8599

Сведения о характерных точках границ объекта	№ точки	Координаты	
		X	Y
	10349	1378686,1523	395446,0190
	10350	1378679,7945	395449,0748
	10351	1378678,6746	395449,7252
	10352	1378676,9150	395450,4920
	10353	1378667,8833	395454,3651
	10354	1378667,8940	395454,3873
	10355	1378658,9540	395458,2956
	10356	1378658,6655	395458,2583
	10357	1378651,6658	395462,0346
	10358	1378651,5453	395462,0658
	10359	1378644,4448	395465,4276
	10360	1378640,8287	395467,0639
	10361	1378633,7725	395450,1584
	10362	1378614,0381	395410,3854
	10363	1378614,5230	395411,4038
	10364	1378600,7981	395417,6573
	10365	1378600,8853	395417,8486
	10366	1378587,8997	395424,0871
	10367	1378587,6299	395423,5320
	10368	1378567,6003	395432,4949
	10369	1378576,7505	395452,0914
	10370	1378585,9574	395471,8093
	10371	1378585,9590	395471,8100
	10372	1378577,9540	395476,0740
	10373	1378539,9500	395494,6410
	10374	1378539,9499	395494,6443
	10375	1378533,6526	395481,6489
	10376	1378533,4100	395481,1400
	10377	1378533,5337	395480,8360
	10378	1378548,3569	395473,3657
	10379	1378571,1569	395462,2647
	10380	1378568,5240	395456,2858
	10381	1378567,1809	395453,2356
	10382	1378559,7992	395435,8902
	10383	1378536,1305	395446,9602
	10384	1378521,0435	395454,1064
	10385	1378501,7949	395463,5637
	10386	1378501,0901	395463,9100
	10387	1378501,0899	395463,9097
	10388	1378484,0425	395472,1680
	10389	1378484,2864	395472,7127
	10390	1378494,3188	395494,1208
	10391	1378496,7510	395499,3108
	10392	1378515,8900	395490,1500
	10393	1378529,5016	395518,3632

Сведения о характерных точках границ объекта	№ точки	Координаты	
		X	Y
	10394	1378507,4250	395529,4290
	10395	1378507,4238	395529,4258
	10396	1378493,9893	395500,7299
	10397	1378491,5556	395495,5297
	10398	1378481,2334	395473,4744
	10399	1378471,7715	395477,5040
	10400	1378461,4639	395481,9011
	10401	1378461,4639	395481,9041
	10402	1378450,6600	395486,6528
	10403	1378461,9556	395510,6218
	10404	1378470,0821	395527,8680
	10405	1378461,4043	395531,8965
	10406	1378468,3810	395546,5480
	10407	1378458,6360	395550,9530
	10408	1378451,5172	395536,4864
	10409	1378441,9701	395540,9184
	10410	1378434,1403	395524,8039
	10411	1378421,6867	395499,1730
	10412	1378413,1452	395503,3174
	10413	1378412,8625	395503,3601
	10414	1378403,5786	395507,5915
	10415	1378403,1735	395507,9965
	10416	1378401,7304	395508,8551
	10417	1378414,0057	395535,0700
	10418	1378415,6185	395538,5143
	10419	1378415,7900	395538,8700
	10420	1378415,6650	395538,9268
	10421	1378411,4341	395540,9060
	10422	1378410,6665	395541,0520
	10423	1378395,7278	395545,1296
	10424	1378396,3808	395546,4827
	10425	1378381,1790	395554,1180
	10426	1378379,9710	395554,7310
	10427	1378385,7496	395567,0177
	10428	1378392,2350	395580,8070
	10429	1378374,5460	395588,7407
	10430	1378374,6420	395588,9130
	10431	1378374,3143	395589,1062
	10432	1378374,7500	395590,0100
	10433	1378374,3500	395590,1800
	10434	1378365,3712	395594,3786
	10435	1378353,3871	395599,9827
	10436	1378353,3500	395600,0000
	10437	1378353,1038	395599,5470
	10438	1378353,0960	395599,5350

Сведения о характерных точках границ объекта	№ точки	Координаты	
		X	Y
	10439	1378342,9050	395604,2580
	10440	1378335,3898	395590,3962
	10441	1378335,3861	395590,3979
	10442	1378329,6010	395579,7340
	10443	1378322,2390	395583,9130
	10444	1378323,2280	395585,7120
	10445	1378320,5670	395587,1900
	10446	1378319,5090	395587,7270
	10447	1378317,7532	395584,1462
	10448	1378303,0951	395554,1244
	10449	1378293,3585	395558,5980
	10450	1378284,2358	395562,6857
	10451	1378284,4359	395563,0867
	10452	1378281,7282	395564,3676
	10453	1378268,3424	395570,6881
	10454	1378282,7169	395602,0101
	10455	1378284,5283	395605,9574
	10456	1378291,6900	395621,8400
	10457	1378273,7500	395629,3700
	10458	1378265,0776	395611,0039
	10459	1378262,4529	395605,4359
	10460	1378272,2254	395601,3710
	10461	1378271,9723	395598,8967
	10462	1378278,9041	395596,1796
	10463	1378267,2466	395571,0609
	10464	1378250,6867	395578,8853
	10465	1378250,6857	395578,8863
	10466	1378250,1921	395579,1900
	10467	1378245,6843	395581,5322
	10468	1378244,6997	395581,9586
	10469	1378243,9595	395581,8966
	10470	1378237,9921	395584,5270
	10471	1378238,8523	395586,3332
	10472	1378238,9301	395586,4834
	10473	1378240,4243	395589,5763
	10474	1378243,5300	395596,0039
	10475	1378250,8290	395592,2720
	10476	1378252,4692	395595,6371
	10477	1378247,3521	395597,9883
	10478	1378250,9944	395605,1870
	10479	1378256,2212	395615,5195
	10480	1378267,1501	395637,1241
	10481	1378268,3042	395639,4079
	10482	1378265,4380	395640,8420
	10483	1378256,6740	395644,8930

Сведения о характерных точках границ объекта	№ точки	Координаты	
		X	Y
	10484	1378247,4250	395648,8350
	10485	1378239,3770	395652,5150
	10486	1378236,7380	395653,7080
	10487	1378227,5422	395657,3778
	10488	1378226,3790	395654,8650
	10489	1378220,7360	395644,2220
	10490	1378220,5090	395643,7273
	10491	1378211,6084	395647,8592
	10492	1378217,1900	395660,6200
	10493	1378203,2600	395667,8900
	10494	1378201,0400	395669,0400
	10495	1378193,5200	395673,1500
	10496	1378190,2000	395674,7400
	10497	1378183,7014	395660,8145
	10498	1378154,0500	395674,5795
	10499	1378160,3650	395688,4670
	10500	1378146,5853	395694,5742
	10501	1378146,5252	395694,2866
	10502	1378138,0576	395675,7675
	10503	1378131,2593	395660,8995
	10504	1378128,6170	395654,9899
	10505	1378121,4726	395639,1013
	10506	1378117,8276	395640,8643
	10507	1378117,9061	395641,0375
	10508	1378116,6444	395641,6688
	10509	1378116,5768	395641,5067
	10510	1378114,0462	395642,7902
	10511	1378113,5613	395641,7718
	10512	1378106,8732	395644,9726
	10513	1378107,5010	395645,7341
	10514	1378111,4130	395653,7552
	10515	1378104,9208	395657,1768
	10516	1378102,9406	395653,0765
	10517	1378096,2028	395655,6555
	10518	1378094,4103	395651,7780
	10519	1378084,3442	395656,1965
	10520	1378084,3430	395656,1940
	10521	1378083,2920	395656,7590
	10522	1378083,2937	395656,7627
	10523	1378083,2928	395656,7631
	10524	1378072,9887	395661,5303
	10525	1378073,5847	395663,1495
	10526	1378074,8931	395666,7607
	10527	1378073,9026	395668,7874
	10528	1378073,7480	395669,0951

Сведения о характерных точках границ объекта	№ точки	Координаты	
		X	Y
	10529	1378076,4283	395674,4061
	10530	1378088,1853	395701,1959
	10531	1378089,6290	395704,4857
	10532	1378087,4535	395705,4956
	10533	1378087,2740	395705,0960
	10534	1378087,2726	395705,0918
	10535	1378086,0486	395702,2853
	10536	1378071,5185	395668,9698
	10537	1378070,9246	395669,1971
	10538	1378068,6480	395664,2071
	10539	1378065,8197	395665,4850
	10540	1378065,8194	395665,4841
	10541	1378065,2297	395664,1151
	10542	1378054,5056	395668,9460
	10543	1378055,5263	395670,9216
	10544	1378065,5670	395693,7958
	10545	1378072,9066	395708,9860
	10546	1378074,0655	395711,3844
	10547	1378073,9950	395711,4180
	10548	1378068,5130	395714,1230
	10549	1378068,5795	395714,2575
	10550	1378075,1050	395727,4560
	10551	1378059,1760	395734,4900
	10552	1378056,8620	395735,4570
	10553	1378042,7730	395741,3260
	10554	1378036,2724	395729,2554
	10555	1377992,4254	395749,6105
	10556	1377990,1427	395747,6299
	10557	1377977,8830	395753,4300
	10558	1377972,5760	395748,5100
	10559	1377984,3841	395742,6336
	10560	1377990,9720	395739,3550
	10561	1377987,6620	395733,3260
	10562	1377978,7234	395737,7221
	10563	1377965,8329	395726,5377
	10564	1377957,0530	395733,6720
	10565	1377956,3850	395734,2160
	10566	1377948,6540	395727,3290
	10567	1377947,3840	395726,7700
	10568	1377947,0700	395727,0260
	10569	1377946,6170	395726,4740
	10570	1377947,0990	395726,0880
	10571	1377944,6460	395722,6270
	10572	1377944,0290	395722,7110
	10573	1377943,7300	395722,1600

Сведения о характерных точках границ объекта	№ точки	Координаты	
		X	Y
	10574	1377944,1320	395722,1160
	10575	1377943,0220	395720,2330
	10576	1377953,0959	395715,4865
	10577	1377947,5453	395710,6706
	10578	1378691,3652	395369,0164
	10579	1378639,3359	395272,3775
	10580	1378613,1171	395235,4599
	10581	1378582,3540	395182,7434
	10582	1378576,2460	395170,9230
	10583	1378539,8276	395193,9017
	10584	1378516,8020	395208,4300
	10585	1378466,9250	395239,9190
	10586	1378466,3880	395238,6480
	10587	1378465,7219	395237,0626
	10588	1378458,0965	395241,5038
	10589	1378412,5456	395260,1087
	10590	1378412,2260	395259,4170
	10591	1378408,6890	395244,2840
	10592	1378390,1650	395248,7950
	10593	1378394,2016	395258,9935
	10594	1378375,3401	395261,2049
	10595	1378375,3397	395261,2039
	10596	1378367,1221	395261,6114
	10597	1378333,4560	395274,5063
	10598	1378333,4550	395274,5020
	10599	1378323,8160	395278,1960
	10600	1378327,7210	395287,2190
	10601	1378327,7152	395287,2271
	10602	1378327,6813	395287,2742
	10603	1378320,9690	395296,6140
	10604	1378322,8775	395300,9834
	10605	1378301,1240	395317,1710
	10606	1378298,9630	395312,2830
	10607	1378296,7242	395307,4149
	10608	1378276,5847	395315,6407
	10609	1378276,0080	395314,4660
	10610	1378269,4960	395317,6230
	10611	1378263,2800	395320,6530
	10612	1378263,4312	395321,0131
	10613	1378242,8182	395329,4324
	10614	1378241,8070	395327,2270
	10615	1378232,0804	395333,8181
	10616	1378229,4476	395334,8935
	10617	1378228,3830	395332,7930
	10618	1378217,2140	395339,2820

Сведения о характерных точках границ объекта	№ точки	Координаты	
		X	Y
	10619	1378217,4598	395339,7898
	10620	1378185,4714	395352,8551
	10621	1378176,2320	395357,7220
	10622	1378175,8144	395356,7995
	10623	1378159,0973	395363,6274
	10624	1378160,0580	395365,5520
	10625	1378161,6130	395368,8660
	10626	1378148,9700	395373,8010
	10627	1378147,1010	395369,9610
	10628	1378141,9870	395372,3620
	10629	1378141,2931	395370,8994
	10630	1378128,8539	395375,9801
	10631	1378126,6430	395373,7530
	10632	1378123,8760	395372,8260
	10633	1378121,1640	395374,2600
	10634	1378116,8500	395376,9100
	10635	1378116,4403	395377,0709
	10636	1378115,5939	395366,1792
	10637	1378096,6243	395357,8646
	10638	1378089,7126	395371,9642
	10639	1378093,8688	395390,2695
	10640	1378065,3872	395401,9025
	10641	1378051,9398	395407,2914
	10642	1378048,3650	395398,5550
	10643	1378046,1611	395398,5928
	10644	1378028,1580	395398,9020
	10645	1378028,5630	395399,8180
	10646	1378012,8320	395406,5850
	10647	1377997,6990	395414,2900
	10648	1377997,6994	395414,2909
	10649	1377984,9720	395417,7210
	10650	1377966,4110	395431,4780
	10651	1377947,1650	395443,6100
	10652	1377945,3250	395445,2890
	10653	1377936,1640	395464,1270
	10654	1377936,3830	395464,4590
	10655	1377929,0750	395467,7480
	10656	1377930,6230	395471,0470
	10657	1377920,3960	395476,2520
	10658	1377921,8590	395480,1580
	10659	1377906,6570	395485,1690
	10660	1377917,7390	395516,2380
	10661	1377915,2570	395523,6370
	10662	1377926,7390	395547,6900
	10663	1377925,1150	395549,3440

Сведения о характерных точках границ объекта	№ точки	Координаты	
		X	Y
	10664	1377926,7830	395554,8190
	10665	1377924,4220	395555,6070
	10666	1377926,6990	395561,0670
	10667	1377928,5180	395565,4288
	10668	1377873,3880	395590,5419
	10669	1377822,7216	395481,1076
	10670	1377820,2698	395482,1185
	10671	1377821,7300	395480,9900
	10672	1377805,4100	395444,5500
	10673	1377802,3800	395437,7900
	10674	1377802,0400	395437,0900
	10675	1377793,7600	395418,5600
	10676	1377790,5200	395414,7100
	10677	1377783,8400	395405,0300
	10678	1377783,5800	395404,6400
	10679	1377760,2600	395402,8700
	10680	1377750,2500	395402,1000
	10681	1377740,0000	395401,3100
	10682	1377740,1000	395400,6700
	10683	1377740,0970	395400,6697
	10684	1377740,6712	395397,0621
	10685	1377740,6487	395397,2318
	10686	1377763,8601	395398,7784
	10687	1377765,7314	395369,2206
	10688	1377714,5298	395372,6875
	10689	1377711,9320	395394,6329
	10690	1377718,5062	395395,1011
	10691	1377717,6436	395398,6189
	10692	1377722,9347	395399,1033
	10693	1377719,1837	395398,7609
	10694	1377717,6426	395398,6199
	10695	1377717,6426	395398,6202
	10696	1377717,6400	395398,6200
	10697	1377701,2800	395395,8700
	10698	1377672,9700	395376,8800
	10699	1377669,0700	395374,2600
	10700	1377664,8400	395371,4200
	10701	1377650,5700	395361,8300
	10702	1377624,9300	395344,6300
	10703	1377579,4600	395398,6300
	10704	1377578,8100	395399,4000
	10705	1377570,6300	395409,1100
	10706	1377565,9200	395414,6900
	10707	1377565,1600	395415,6000
	10708	1377554,9000	395424,4900

Сведения о характерных точках границ объекта	№ точки	Координаты	
		X	Y
	10709	1377554,4709	395424,8600
	10710	1377554,8960	395424,4920
	10711	1377560,1660	395419,9260
	10712	1377548,6580	395408,1430
	10713	1377550,0480	395406,7750
	10714	1377544,8290	395401,4350
	10715	1377537,6310	395408,4610
	10716	1377534,3130	395405,0660
	10717	1377531,4300	395407,8840
	10718	1377525,3050	395401,9380
	10719	1377524,4840	395402,2740
	10720	1377515,7130	395399,4450
	10721	1377507,3800	395404,9930
	10722	1377533,5980	395434,8390
	10723	1377545,9378	395432,2419
	10724	1377543,9800	395433,9400
	10725	1377540,0700	395434,8800
	10726	1377533,1600	395435,2700
	10727	1377501,0200	395447,8000
	10728	1377503,4600	395452,8500
	10729	1377512,5200	395471,5700
	10730	1377521,9400	395483,6200
	10731	1377533,3700	395490,7100
	10732	1377565,1900	395510,4200
	10733	1377593,3709	395527,8781
	10734	1377593,3918	395527,8889
	10735	1377593,3918	395527,8889
	10736	1377593,3920	395527,8890
	10737	1377593,3917	395527,8892
	10738	1377593,3913	395527,8901
	10739	1377592,9828	395529,7944
	10740	1377641,2635	395551,6289
	10741	1377655,5330	395558,0850
	10742	1377671,2870	395565,2070
	10743	1377671,2872	395565,2068
	10744	1377671,2872	395565,2068
	10745	1377671,2870	395565,2070
	10746	1377668,0710	395568,2830
	10747	1377680,5800	395579,9310
	10748	1377681,1792	395579,5724
	10749	1377680,5817	395579,9308
	10750	1377678,6096	395582,7319
	10751	1377684,8935	395588,9244
	10752	1377684,8882	395589,2253
	10753	1377660,4138	395602,3441

Сведения о характерных точках границ объекта	№ точки	Координаты	
		X	Y
	10754	1377660,4135	395602,3443
	10755	1377660,2732	395601,4715
	10756	1377659,7530	395598,2430
	10757	1377659,6591	395598,1475
	10758	1377659,7500	395598,2400
	10759	1377660,4100	395602,3400
	10760	1377665,1700	395631,8800
	10761	1377666,2500	395639,0900
	10762	1377669,4900	395660,9200
	10763	1377671,4000	395673,7400
	10764	1377673,4400	395689,5600
	10765	1377677,1600	395718,2200
	10766	1377680,8100	395746,4700
	10767	1377628,5100	395752,6900
	10768	1377625,1600	395724,3000
	10769	1377621,7900	395695,9800
	10770	1377618,4000	395667,2900
	10771	1377615,3361	395641,4855
	10772	1377617,4640	395659,4710
	10773	1377611,1403	395660,1828
	10774	1377614,8700	395690,9600
	10775	1377618,6300	395722,0400
	10776	1377622,4100	395753,4300
	10777	1377619,2100	395753,8100
	10778	1377574,9200	395757,8800
	10779	1377553,4500	395759,8500
	10780	1377537,1200	395761,2000
	10781	1377534,8200	395760,7300
	10782	1377531,9900	395758,6500
	10783	1377527,7400	395726,9800
	10784	1377523,1300	395692,6300
	10785	1377518,6602	395659,2517
	10786	1377518,6580	395659,2520
	10787	1377517,8040	395659,3660
	10788	1377511,6272	395660,0923
	10789	1377495,4532	395531,1286
	10790	1377482,7748	395454,1690
	10791	1377478,3020	395452,5427
	10792	1377477,3730	395443,6540
	10793	1377475,9739	395443,8190
	10794	1377473,2570	395427,3095
	10795	1377470,3730	395427,7695
	10796	1377466,2061	395414,7505
	10797	1377445,4703	395401,0564
	10798	1377414,5029	395394,0062

Сведения о характерных точках границ объекта	№ точки	Координаты	
		X	Y
	10799	1377413,7936	395394,0663
	10800	1377412,8600	395388,3710
	10801	1377393,7410	395394,7110
	10802	1377388,8197	395396,1845
	10803	1377374,1272	395400,4931
	10804	1377373,6330	395399,0150
	10805	1377357,1310	395403,6940
	10806	1377357,5353	395405,3588
	10807	1377307,2124	395420,1162
	10808	1377318,2923	395553,2612
	10809	1377260,4052	395560,9477
	10810	1377072,4170	395532,2735
	10811	1377072,6705	395528,5453
	10812	1377072,8000	395526,6410
	10813	1377077,9500	395499,3570
	10814	1377063,1834	395498,7212
	10815	1377063,2512	395492,4427
	10816	1377063,4670	395492,4580
	10817	1377063,8170	395469,1600
	10818	1377064,1710	395468,9630
	10819	1377074,2970	395465,8750
	10820	1377076,0490	395464,4300
	10821	1377076,3770	395463,7580
	10822	1377078,1440	395439,2120
	10823	1377078,1580	395427,6930
	10824	1377074,3878	395427,6458
	10825	1377064,4270	395427,5210
	10826	1377063,2110	395439,3360
	10827	1377045,4760	395438,6790
	10828	1377043,0630	395439,4090
	10829	1377042,7930	395444,1980
	10830	1377042,3960	395468,2700
	10831	1377043,8468	395468,3162
	10832	1377043,8520	395468,3760
	10833	1377044,5930	395491,1220
	10834	1377032,5711	395493,4211
	10835	1377030,6430	395492,4110
	10836	1377021,8310	395491,7250
	10837	1377004,7790	395490,2830
	10838	1377005,2280	395492,4800
	10839	1376985,9120	395491,9840
	10840	1376986,0430	395491,0600
	10841	1376964,0850	395488,9430
	10842	1376963,7676	395488,9570
	10843	1376963,8910	395487,6840

Сведения о характерных точках границ объекта	№ точки	Координаты	
		X	Y
	10844	1376961,0810	395487,5710
	10845	1376936,9290	395486,6480
	10846	1376936,9290	395486,0890
	10847	1376934,4897	395486,1490
	10848	1376931,1290	395479,2750
	10849	1376928,7860	395480,2640
	10850	1376923,8400	395481,8810
	10851	1376924,7710	395484,7310
	10852	1376922,8540	395486,7750
	10853	1376911,6530	395486,7170
	10854	1376901,2940	395486,8230
	10855	1376899,5518	395486,8669
	10856	1376899,5208	395486,6876
	10857	1376899,5930	395486,6880
	10858	1376899,3969	395485,9690
	10859	1376899,1980	395485,2400
	10860	1376897,9650	395480,7200
	10861	1376895,8520	395471,2740
	10862	1376895,6440	395471,2990
	10863	1376895,6140	395470,3690
	10864	1376895,2020	395464,9520
	10865	1376894,8271	395461,7562
	10866	1376894,8260	395461,7470
	10867	1376894,7380	395451,4070
	10868	1376881,5660	395450,6950
	10869	1376875,0500	395450,8080
	10870	1376870,8970	395451,8230
	10871	1376867,7430	395453,9620
	10872	1376865,7460	395457,1410
	10873	1376864,6150	395461,1300
	10874	1376863,9910	395456,1120
	10875	1376836,2697	395458,1294
	10876	1376833,1560	395458,3560
	10877	1376833,6010	395465,0360
	10878	1376838,8930	395488,4620
	10879	1376839,5470	395488,4540
	10880	1376841,4630	395502,0620
	10881	1376843,5840	395507,3390
	10882	1376854,1904	395508,2010
	10883	1376853,4340	395515,3189
	10884	1376839,7994	395516,4226
	10885	1376831,4700	395515,7900
	10886	1376837,4520	395136,0830
	10887	1376838,6230	395133,7550
	10888	1376845,9530	395125,4690

Сведения о характерных точках границ объекта	№ точки	Координаты	
		X	Y
	10889	1376848,9380	395119,7130
	10890	1376852,9170	395113,2960
	10891	1376864,3590	395095,0830
	10892	1376873,1490	395089,9550
	10893	1376873,9520	395089,4550
	10894	1376877,4190	395095,9990
	10895	1376891,8955	395122,5900
	10896	1376844,9382	395149,2771
	10897	1376838,3680	395137,7000
	10898	1376837,4520	395136,0830
	10899	1376868,1050	395790,9634
	10900	1376871,5261	395817,9715
	10901	1376875,2031	395829,3086
	10902	1376874,3640	395829,4340
	10903	1376877,2370	395849,4250
	10904	1376879,0030	395860,5970
	10905	1376883,0880	395859,6370
	10906	1376885,2890	395870,3360
	10907	1376888,4461	395870,1392
	10908	1376891,8737	395880,7073
	10909	1376882,4160	395881,6070
	10910	1376882,1200	395890,8010
	10911	1376881,5470	395914,4310
	10912	1376899,4830	395915,0271
	10913	1376900,7244	395921,8322
	10914	1376887,8317	395945,7949
	10915	1376893,9949	395985,7853
	10916	1376894,4210	395985,7520
	10917	1376914,7260	395984,1130
	10918	1376922,7560	395983,4560
	10919	1376951,0980	395981,1750
	10920	1376988,6020	395977,9780
	10921	1377000,6500	395976,8610
	10922	1377012,6850	395975,1750
	10923	1377013,8670	395954,8770
	10924	1377019,3530	395954,9610
	10925	1377044,7100	395955,3590
	10926	1377046,8334	395955,3797
	10927	1377045,2793	395810,2716
	10928	1377044,7807	395759,0686
	10929	1377040,1613	395759,3492
	10930	1377040,1110	395756,8280
	10931	1377040,1064	395756,8277
	10932	1377019,9080	395755,5280
	10933	1377007,6480	395755,4660

Сведения о характерных точках границ объекта	№ точки	Координаты	
		X	Y
	10934	1376998,5740	395755,4590
	10935	1376980,7430	395755,9040
	10936	1376964,5452	395756,9840
	10937	1376965,2240	395753,5870
	10938	1376905,4510	395755,7260
	10939	1376906,1182	395758,8964
	10940	1376907,3090	395764,5550
	10941	1376908,5460	395768,6720
	10942	1376910,5650	395786,4040
	10943	1376889,4200	395789,7580
	10944	1376889,1045	395788,0493
	10945	1376868,1050	395790,9634
	10946	1376873,9520	395089,4550
	10947	1376907,8890	395070,6460
	10948	1376908,2840	395070,4340
	10949	1376924,6790	395074,1280
	10950	1376935,3190	395075,2930
	10951	1376954,4310	395066,5510
	10952	1376959,4860	395064,2480
	10953	1376975,4440	395055,9220
	10954	1376984,3368	395070,5557
	10955	1376952,2866	395088,5184
	10956	1376945,8090	395073,8470
	10957	1376909,0277	395085,8221
	10958	1376907,1450	395082,0380
	10959	1376873,9520	395089,4550
	10960	1376894,3955	380547,9083
	10961	1376904,5478	380549,9456
	10962	1376920,1334	380553,0732
	10963	1376929,7810	380553,3572
	10964	1376937,2558	380554,4689
	10965	1376953,1179	380561,2369
	10966	1376963,7076	380531,8992
	10967	1376956,9139	380529,3774
	10968	1376953,1767	380528,4714
	10969	1376958,4198	380513,5868
	10970	1377022,3637	380524,2027
	10971	1377042,7398	380528,7476
	10972	1377054,8150	380536,5992
	10973	1377044,4987	380561,0200
	10974	1377082,1788	380577,5853
	10975	1377103,5920	380585,0162
	10976	1377121,8618	380532,9787
	10977	1377119,5255	380532,7038
	10978	1377100,2004	380530,1150

Сведения о характерных точках границ объекта	№ точки	Координаты	
		X	Y
	10979	1377104,5578	380523,6388
	10980	1377161,5137	380520,6279
	10981	1377183,4615	380518,3749
	10982	1377192,7704	380506,5014
	10983	1377194,0522	380480,9257
	10984	1377180,9596	380480,2602
	10985	1377179,9696	380466,1727
	10986	1377177,6691	380466,1784
	10987	1377177,5076	380405,2743
	10988	1377155,2501	380404,9422
	10989	1377155,5443	380410,4702
	10990	1377158,9952	380474,9115
	10991	1377158,9737	380474,9133
	10992	1377159,5600	380485,9300
	10993	1377145,8800	380484,6900
	10994	1377145,6500	380483,5800
	10995	1377143,6900	380432,5900
	10996	1377144,1400	380405,8700
	10997	1377144,1412	380405,8699
	10998	1377144,1510	380405,2867
	10999	1377141,5297	380405,3376
	11000	1377132,2954	380405,5099
	11001	1377131,0511	380411,8126
	11002	1377132,2562	380477,1831
	11003	1377122,7733	380477,2516
	11004	1377109,8145	380477,6784
	11005	1377108,2953	380414,5936
	11006	1377109,0727	380411,4246
	11007	1377104,8552	380410,5315
	11008	1377104,4230	380414,0257
	11009	1377096,6625	380413,9600
	11010	1377097,4409	380460,3305
	11011	1377097,4812	380462,3215
	11012	1377097,7265	380477,3880
	11013	1377059,7825	380477,6804
	11014	1377059,7260	380480,8810
	11015	1377059,7840	380486,9180
	11016	1377059,6340	380496,4590
	11017	1377049,0820	380496,3680
	11018	1377049,1190	380495,9920
	11019	1377049,4140	380483,4140
	11020	1377049,5677	380477,7591
	11021	1377049,5417	380477,7593
	11022	1377050,1076	380399,6127
	11023	1377050,0868	380398,9923

Сведения о характерных точках границ объекта	№ точки	Координаты	
		X	Y
	11024	1377048,3957	380398,3769
	11025	1377039,6016	380397,8657
	11026	1377039,5906	380397,2654
	11027	1377028,7879	380396,6341
	11028	1377019,3115	380394,2623
	11029	1377004,1433	380391,9356
	11030	1377003,8814	380393,4019
	11031	1377002,4825	380393,3110
	11032	1376996,7216	380393,2951
	11033	1376985,7108	380393,3208
	11034	1376985,7110	380393,3250
	11035	1376984,1780	380434,9750
	11036	1376983,7757	380441,3993
	11037	1376983,4155	380447,1569
	11038	1376983,3347	380452,8273
	11039	1376983,3420	380452,8850
	11040	1376983,2407	380459,4249
	11041	1376983,2031	380462,0666
	11042	1376983,1998	380462,0664
	11043	1376983,0100	380474,3250
	11044	1376982,2620	380480,1950
	11045	1376970,7570	380479,8480
	11046	1376970,7984	380478,2600
	11047	1376960,5100	380478,3200
	11048	1376959,6400	380460,5951
	11049	1376959,6301	380460,5945
	11050	1376960,5550	380479,5300
	11051	1376949,2180	380479,3620
	11052	1376947,7124	380459,9527
	11053	1376935,8817	380459,5402
	11054	1376930,6475	380386,6882
	11055	1376917,5439	380388,1029
	11056	1376917,2834	380386,7888
	11057	1376913,4600	380387,6419
	11058	1376905,7972	380388,3978
	11059	1376906,4084	380393,6879
	11060	1376909,6247	380420,7911
	11061	1376912,0983	380438,6814
	11062	1376912,4931	380441,7179
	11063	1376913,6638	380453,0775
	11064	1376915,1837	380462,4920
	11065	1376895,0772	380545,1072
	11066	1376894,3955	380547,9083
	11067	1376896,7200	396282,9530
	11068	1376899,7130	396298,5610

Сведения о характерных точках границ объекта	№ точки	Координаты	
		X	Y
	11069	1376907,7699	396298,0827
	11070	1376907,7894	396298,0815
	11071	1376908,9572	396305,4605
	11072	1376908,9128	396305,4637
	11073	1376901,1620	396306,0320
	11074	1376907,6520	396340,2480
	11075	1376914,2964	396340,2321
	11076	1376914,4603	396340,2317
	11077	1376915,6458	396347,7225
	11078	1376915,8573	396348,8074
	11079	1376915,8626	396348,8067
	11080	1376922,1582	396347,9339
	11081	1376921,2990	396341,1160
	11082	1376921,1940	396340,1120
	11083	1376926,0960	396339,5760
	11084	1376944,9370	396337,5360
	11085	1376943,8020	396334,5060
	11086	1376943,5750	396332,2760
	11087	1376944,3130	396329,2170
	11088	1376975,1840	396324,2020
	11089	1376978,4767	396364,3842
	11090	1376996,5868	396364,9903
	11091	1376997,0630	396373,5320
	11092	1377003,0340	396372,8240
	11093	1377004,7570	396377,9160
	11094	1377014,2650	396374,8930
	11095	1377029,1570	396370,0720
	11096	1377031,4240	396364,3160
	11097	1377041,4610	396361,0670
	11098	1377042,6000	396364,1590
	11099	1377044,1990	396363,4760
	11100	1377044,2100	396363,4760
	11101	1377045,6620	396362,6840
	11102	1377037,8260	396346,4340
	11103	1377037,7640	396344,9300
	11104	1377039,7310	396344,6350
	11105	1377043,4100	396342,2040
	11106	1377041,1040	396339,6464
	11107	1377058,5129	396324,7414
	11108	1377058,5131	396324,7412
	11109	1377058,5134	396324,7417
	11110	1377077,4360	396337,5140
	11111	1377077,4382	396337,5113
	11112	1377083,0729	396341,7783
	11113	1377080,1770	396345,3100

Сведения о характерных точках границ объекта	№ точки	Координаты	
		X	Y
	11114	1377081,1950	396360,1690
	11115	1377084,5557	396369,6004
	11116	1377084,5572	396369,6010
	11117	1377084,5560	396369,6013
	11118	1377084,5570	396369,6040
	11119	1377087,2824	396371,2300
	11120	1377084,9250	396375,1710
	11121	1377081,2940	396382,0070
	11122	1377073,1140	396392,5700
	11123	1377065,0040	396396,4060
	11124	1377058,0580	396397,3880
	11125	1377048,4180	396396,6330
	11126	1377043,5820	396402,1550
	11127	1377052,9902	396410,3743
	11128	1377052,5460	396410,8280
	11129	1377052,0900	396411,3200
	11130	1377052,8490	396412,0760
	11131	1377056,8676	396415,9923
	11132	1377056,2351	396416,4215
	11133	1377015,9489	396432,9800
	11134	1377010,5752	396433,4937
	11135	1377012,5130	396441,4690
	11136	1376981,6410	396447,3090
	11137	1376985,7899	396475,4079
	11138	1376967,5524	396481,0369
	11139	1376969,2009	396491,2134
	11140	1376952,1443	396492,7793
	11141	1376960,9952	396540,8434
	11142	1377020,7526	396525,2790
	11143	1377020,7617	396525,2790
	11144	1377027,8030	396523,1560
	11145	1377040,1400	396519,4410
	11146	1377068,7560	396508,2970
	11147	1377083,8780	396501,5670
	11148	1377112,6140	396486,6530
	11149	1377121,7650	396480,8270
	11150	1377137,8500	396466,4540
	11151	1377149,2160	396458,4240
	11152	1377149,6650	396458,4600
	11153	1377161,1025	396450,0081
	11154	1377161,1099	396449,9960
	11155	1377167,0390	396438,9840
	11156	1377177,0749	396421,1699
	11157	1377171,1539	396417,0927
	11158	1377217,4571	396360,1473

Сведения о характерных точках границ объекта	№ точки	Координаты	
		X	Y
	11159	1377285,8900	396411,9051
	11160	1377289,2090	396408,1230
	11161	1377296,9060	396399,3520
	11162	1377305,8670	396389,1390
	11163	1377313,9300	396379,9520
	11164	1377314,8350	396378,9340
	11165	1377315,2564	396378,4527
	11166	1377333,2000	396392,0000
	11167	1377341,7800	396381,9000
	11168	1377325,0100	396368,1500
	11169	1377324,0621	396368,4071
	11170	1377325,1900	396367,1260
	11171	1377325,8510	396366,3710
	11172	1377336,5560	396354,1610
	11173	1377340,4620	396349,7190
	11174	1377345,6920	396343,7440
	11175	1377343,2589	396341,8937
	11176	1377355,8738	396327,6408
	11177	1377355,9340	396327,6920
	11178	1377370,5310	396311,4780
	11179	1377370,3300	396311,3073
	11180	1377371,0848	396310,4546
	11181	1377371,0450	396310,4230
	11182	1377373,8356	396307,3466
	11183	1377384,4770	396295,6150
	11184	1377384,3327	396295,4841
	11185	1377396,0229	396280,0989
	11186	1377395,3210	396279,5300
	11187	1377405,4928	396267,6359
	11188	1377409,7020	396262,7140
	11189	1377409,4137	396262,4758
	11190	1377437,5965	396225,3852
	11191	1377437,9600	396225,7100
	11192	1377460,0200	396245,2600
	11193	1377479,1000	396223,1300
	11194	1377463,6200	396204,2100
	11195	1377463,6189	396204,2087
	11196	1377463,6160	396204,2120
	11197	1377460,6610	396200,8321
	11198	1377460,0848	396200,1725
	11199	1377452,6161	396190,8734
	11200	1377446,6400	396183,4400
	11201	1377443,2200	396182,1400
	11202	1377438,0611	396180,3232
	11203	1377435,6100	396179,4624

Сведения о характерных точках границ объекта	№ точки	Координаты	
		X	Y
	11204	1377434,5588	396180,6577
	11205	1377433,1700	396182,2400
	11206	1377430,9726	396184,8502
	11207	1377426,7348	396189,8905
	11208	1377426,7330	396189,8890
	11209	1377426,7313	396189,8911
	11210	1377419,8980	396198,0220
	11211	1377413,9840	396205,0590
	11212	1377413,9825	396205,0577
	11213	1377400,7630	396193,5180
	11214	1377400,7652	396193,5039
	11215	1377412,3129	396179,9821
	11216	1377420,5850	396170,2865
	11217	1377426,6340	396163,1985
	11218	1377434,1500	396154,3800
	11219	1377434,2010	396154,4247
	11220	1377434,3120	396154,5177
	11221	1377449,7300	396136,2600
	11222	1377450,3768	396135,5038
	11223	1377435,7304	396123,4930
	11224	1377431,3100	396119,8700
	11225	1377415,4800	396138,6700
	11226	1377403,8141	396152,5287
	11227	1377402,0247	396154,6546
	11228	1377382,6304	396177,6804
	11229	1377382,6300	396177,6800
	11230	1377378,2178	396173,9726
	11231	1377327,3720	396234,7106
	11232	1377322,9710	396231,1230
	11233	1377275,4850	396194,4230
	11234	1377261,0090	396214,1040
	11235	1377238,6780	396198,5760
	11236	1377238,6800	396198,5800
	11237	1377236,0400	396201,5900
	11238	1377226,0100	396213,0500
	11239	1377225,3900	396212,5500
	11240	1377221,7700	396217,0800
	11241	1377219,0600	396220,4800
	11242	1377217,2400	396222,7500
	11243	1377211,3000	396227,5000
	11244	1377193,7900	396212,8000
	11245	1377203,5000	396201,2700
	11246	1377218,0493	396184,0909
	11247	1377218,0480	396184,0900
	11248	1377215,1046	396181,6061

Сведения о характерных точках границ объекта	№ точки	Координаты	
		X	Y
	11249	1377261,4566	396127,2811
	11250	1377259,0230	396124,7550
	11251	1377255,5476	396122,0158
	11252	1377227,2320	396099,6980
	11253	1377221,8150	396095,5110
	11254	1377176,4380	396061,7120
	11255	1377175,8470	396060,9930
	11256	1377171,2920	396068,8080
	11257	1377138,8540	396105,6400
	11258	1377111,2420	396136,9940
	11259	1377132,1780	396153,6270
	11260	1377104,2630	396187,6990
	11261	1377101,8760	396189,5570
	11262	1377091,7030	396180,8990
	11263	1377081,8590	396193,7580
	11264	1377072,8990	396186,8820
	11265	1377070,8030	396187,3890
	11266	1377034,1540	396227,1710
	11267	1377011,2517	396255,2995
	11268	1377010,7570	396255,9070
	11269	1377011,6300	396257,2900
	11270	1377007,2060	396260,6990
	11271	1376998,2820	396270,1350
	11272	1376997,5330	396272,2950
	11273	1376988,9670	396283,4830
	11274	1376979,4070	396278,9570
	11275	1376932,2141	396256,6265
	11276	1376932,2133	396256,6267
	11277	1376922,9897	396258,9288
	11278	1376922,8030	396257,2760
	11279	1376925,0920	396249,8330
	11280	1376931,3340	396248,3927
	11281	1376929,1940	396228,3490
	11282	1376929,1946	396228,3486
	11283	1376929,1690	396228,1090
	11284	1376928,7020	396228,1010
	11285	1376926,6210	396209,7420
	11286	1376911,9230	396211,6540
	11287	1376903,9980	396212,9390
	11288	1376904,4510	396239,6570
	11289	1376904,7870	396241,9170
	11290	1376906,6850	396247,9830
	11291	1376908,9300	396255,1220
	11292	1376909,7800	396263,8930
	11293	1376909,1340	396269,6350

Сведения о характерных точках границ объекта	№ точки	Координаты	
		X	Y
	11294	1376910,4810	396278,7300
	11295	1376910,2220	396278,7740
	11296	1376906,2300	396279,4743
	11297	1376906,3390	396281,6260
	11298	1376896,7200	396282,9530
	11299	1376952,8995	388071,4070
	11300	1377048,3312	388076,6224
	11301	1377079,0120	388079,8380
	11302	1377084,7320	388080,0020
	11303	1377084,5490	388083,3710
	11304	1377086,4470	388083,4990
	11305	1377122,4180	388085,9770
	11306	1377122,9277	388079,1719
	11307	1377278,3492	388087,0530
	11308	1377292,8543	387832,9557
	11309	1376970,1486	387811,9221
	11310	1376958,2668	387985,2078
	11311	1376954,2223	388052,8365
	11312	1376952,8995	388071,4070
	11313	1377005,4430	396400,3960
	11314	1377008,4140	396414,4630
	11315	1377008,9690	396419,4010
	11316	1377018,1080	396415,7770
	11317	1377029,0840	396414,7400
	11318	1377043,1360	396401,2130
	11319	1377038,8290	396397,6770
	11320	1377037,4530	396399,3520
	11321	1377034,2890	396396,7790
	11322	1377033,0480	396398,2900
	11323	1377031,5950	396397,0960
	11324	1377030,2010	396398,8080
	11325	1377028,1460	396397,1330
	11326	1377027,9120	396397,4210
	11327	1377023,5830	396393,8000
	11328	1377018,5680	396400,0710
	11329	1377018,9950	396400,4100
	11330	1377018,3750	396401,1880
	11331	1377017,1700	396400,2390
	11332	1377011,2280	396397,1910
	11333	1377008,4210	396398,7500
	11334	1377005,4430	396400,3960
	11335	1377028,3880	396388,2666
	11336	1377029,4656	396389,1129
	11337	1377034,2093	396392,9444
	11338	1377034,0358	396393,1818

Сведения о характерных точках границ объекта	№ точки	Координаты	
		X	Y
	11339	1377038,8116	396396,8738
	11340	1377041,2752	396393,9800
	11341	1377042,1146	396394,7026
	11342	1377043,9989	396392,4303
	11343	1377043,1095	396391,7069
	11344	1377051,6835	396376,8020
	11345	1377045,0892	396369,6322
	11346	1377043,5649	396370,5696
	11347	1377042,5813	396369,4548
	11348	1377036,4591	396370,1936
	11349	1377030,9840	396378,5135
	11350	1377030,1942	396385,8631
	11351	1377028,3880	396388,2666
	11352	1377050,2390	395814,1370
	11353	1377050,5310	395823,0790
	11354	1377051,3160	395830,9230
	11355	1377051,7580	395834,8790
	11356	1377051,9770	395857,3200
	11357	1377075,0520	395855,0130
	11358	1377082,9250	395852,0450
	11359	1377082,5640	395851,8340
	11360	1377083,4110	395832,4050
	11361	1377074,3950	395832,8170
	11362	1377074,9390	395822,9510
	11363	1377075,2710	395818,2980
	11364	1377077,5230	395818,2250
	11365	1377077,6030	395814,7100
	11366	1377077,4030	395812,1250
	11367	1377050,2390	395814,1370
	11368	1377060,4890	396766,6920
	11369	1377078,7900	396810,9700
	11370	1377102,5110	396811,8750
	11371	1377118,9400	396813,8090
	11372	1377120,5790	396812,9920
	11373	1377108,1280	396802,1920
	11374	1377134,3860	396759,0920
	11375	1377147,4900	396737,5830
	11376	1377149,2710	396734,6590
	11377	1377152,0160	396732,3850
	11378	1377171,3870	396734,9000
	11379	1377183,0040	396719,5120
	11380	1377199,5130	396731,2900
	11381	1377201,2950	396732,5530
	11382	1377212,1170	396717,2300
	11383	1377218,1760	396708,6490

Сведения о характерных точках границ объекта	№ точки	Координаты	
		X	Y
	11384	1377235,5900	396683,9860
	11385	1377246,6124	396668,3758
	11386	1377246,6113	396668,3758
	11387	1377255,4079	396657,3149
	11388	1377256,0705	396657,8249
	11389	1377256,0740	396657,8230
	11390	1377256,2230	396656,2210
	11391	1377274,4880	396633,4890
	11392	1377293,2930	396610,0960
	11393	1377274,0140	396595,4590
	11394	1377294,0520	396569,0950
	11395	1377288,7410	396564,5250
	11396	1377270,5350	396588,4290
	11397	1377250,6570	396573,3330
	11398	1377262,8920	396557,2180
	11399	1377257,0050	396552,1880
	11400	1377241,6380	396539,0590
	11401	1377237,2470	396551,2430
	11402	1377230,0820	396568,3940
	11403	1377222,5560	396580,7830
	11404	1377216,0080	396589,9480
	11405	1377198,1590	396608,8910
	11406	1377190,8120	396615,2460
	11407	1377178,9490	396625,5210
	11408	1377154,4870	396650,6180
	11409	1377153,4650	396652,1250
	11410	1377143,9200	396664,4550
	11411	1377110,2050	396708,0140
	11412	1377060,5699	396766,5965
	11413	1377060,5699	396766,5965
	11414	1377060,4890	396766,6920
	11415	1377095,5484	406749,8867
	11416	1377212,1987	406830,4624
	11417	1377218,4724	406789,4081
	11418	1377119,1708	406719,1932
	11419	1377095,5484	406749,8867
	11420	1377123,3900	393708,0100
	11421	1377127,3900	393730,7100
	11422	1377168,1800	393726,4100
	11423	1377165,7600	393703,5400
	11424	1377123,3900	393708,0100
	11425	1377139,4700	395846,4400
	11426	1377203,2000	395841,5900
	11427	1377203,5304	395841,7151
	11428	1377177,7800	395867,7900

Сведения о характерных точках границ объекта	№ точки	Координаты	
		X	Y
	11429	1377220,1700	395879,0200
	11430	1377240,1000	395852,2600
	11431	1377230,7000	395842,3900
	11432	1377229,1300	395840,8200
	11433	1377218,2500	395826,8100
	11434	1377225,0800	395819,9500
	11435	1377206,6300	395820,2100
	11436	1377206,6400	395819,0200
	11437	1377199,6900	395819,3700
	11438	1377199,7400	395815,3000
	11439	1377180,7100	395817,1400
	11440	1377179,9500	395808,5800
	11441	1377179,2300	395801,1500
	11442	1377172,4200	395801,7600
	11443	1377171,9600	395801,9600
	11444	1377145,0000	395804,5900
	11445	1377141,9100	395805,2100
	11446	1377141,7100	395822,2700
	11447	1377139,4700	395846,4400
	11448	1377156,0200	395723,8500
	11449	1377157,9100	395689,7000
	11450	1377191,3600	395689,0800
	11451	1377194,8100	395741,0300
	11452	1377198,0100	395789,3100
	11453	1377161,2100	395792,7900
	11454	1377160,8800	395789,8200
	11455	1377159,4700	395776,7700
	11456	1377156,8000	395752,1700
	11457	1377156,5200	395741,7300
	11458	1377156,0200	395723,8500
	11459	1377176,2159	395302,3445
	11460	1377176,3064	395303,5871
	11461	1377176,3098	395303,5869
	11462	1377176,3100	395303,5900
	11463	1377176,9460	395303,5450
	11464	1377177,2976	395303,5219
	11465	1377178,6461	395322,4746
	11466	1377178,5777	395324,3750
	11467	1377194,3597	395324,3804
	11468	1377197,4560	395323,3244
	11469	1377208,7476	395319,4731
	11470	1377220,3499	395315,5144
	11471	1377221,4437	395315,1437
	11472	1377227,7318	395312,9951
	11473	1377232,0000	395311,5400

Сведения о характерных точках границ объекта	№ точки	Координаты	
		X	Y
	11474	1377232,0381	395311,5305
	11475	1377232,0406	395311,5301
	11476	1377232,1757	395311,4813
	11477	1377233,4600	395311,0200
	11478	1377235,0805	395310,4659
	11479	1377238,5242	395309,2944
	11480	1377248,9650	395305,7478
	11481	1377250,0200	395305,3900
	11482	1377250,0198	395305,3895
	11483	1377250,0237	395305,3882
	11484	1377239,3523	395275,3112
	11485	1377239,3506	395275,3117
	11486	1377239,3500	395275,3100
	11487	1377237,5944	395275,7840
	11488	1377234,3493	395276,6568
	11489	1377229,8358	395278,1119
	11490	1377222,1000	395280,6000
	11491	1377210,3500	395284,3800
	11492	1377206,3345	395285,6772
	11493	1377198,6820	395288,1460
	11494	1377187,3254	395291,7992
	11495	1377177,1455	395295,0750
	11496	1377177,1446	395295,0785
	11497	1377177,1400	395295,0800
	11498	1377176,7700	395296,4400
	11499	1377176,8043	395296,7241
	11500	1377176,8354	395297,0238
	11501	1377176,8959	395297,8268
	11502	1377176,9100	395298,0300
	11503	1377177,0086	395299,3787
	11504	1377177,2172	395302,2685
	11505	1377176,9266	395302,2905
	11506	1377176,2200	395302,3400
	11507	1377176,2203	395302,3442
	11508	1377176,2159	395302,3445
	11509	1377223,8100	393777,0300
	11510	1377227,5900	393812,8500
	11511	1377252,4500	393810,2300
	11512	1377248,6700	393774,4000
	11513	1377223,8100	393777,0300
	11514	1377239,6900	393865,4900
	11515	1377243,5200	393901,8000
	11516	1377256,2900	393897,8600
	11517	1377260,4700	393897,0800
	11518	1377271,2300	393893,9300

Сведения о характерных точках границ объекта	№ точки	Координаты	
		X	Y
	11519	1377282,6100	393892,3800
	11520	1377279,3300	393861,3100
	11521	1377239,6900	393865,4900
	11522	1377270,6520	405996,4720
	11523	1377278,0980	406015,6680
	11524	1377283,3223	406016,8223
	11525	1377287,9827	406021,3567
	11526	1377284,5880	406039,3407
	11527	1377280,8720	406039,4800
	11528	1377283,4746	406045,2390
	11529	1377281,3638	406056,4211
	11530	1377281,9022	406060,2924
	11531	1377291,6547	406073,1164
	11532	1377289,9958	406092,3077
	11533	1377275,5154	406124,4844
	11534	1377276,4003	406138,7724
	11535	1377282,1434	406158,6232
	11536	1377281,0211	406178,6460
	11537	1377278,2931	406214,2923
	11538	1377284,5156	406238,8170
	11539	1377289,0558	406237,3280
	11540	1377303,4734	406237,7273
	11541	1377324,1885	406247,6444
	11542	1377358,4216	406253,0964
	11543	1377409,9574	406239,5906
	11544	1377434,2240	406232,2662
	11545	1377460,2972	406232,6553
	11546	1377483,8533	406217,4558
	11547	1377489,9880	406212,6540
	11548	1377502,7149	406207,4594
	11549	1377515,1223	406201,0805
	11550	1377563,5940	406172,1561
	11551	1377594,4918	406153,7910
	11552	1377625,3804	406117,7293
	11553	1377644,0376	406081,9608
	11554	1377652,3606	406051,4986
	11555	1377659,6876	406019,8043
	11556	1377764,4919	405790,1477
	11557	1377816,3408	405768,7651
	11558	1377820,8158	405766,9193
	11559	1377840,9843	405740,2409
	11560	1377875,5640	405676,4192
	11561	1377920,1418	405450,5222
	11562	1377934,8851	405241,5167
	11563	1377921,7507	405228,1332

Сведения о характерных точках границ объекта	№ точки	Координаты	
		X	Y
	11564	1377906,2679	405236,8284
	11565	1377880,6355	405255,7265
	11566	1377876,9530	405256,7360
	11567	1377873,3335	405250,1098
	11568	1377873,3309	405250,1117
	11569	1377873,3301	405250,1112
	11570	1377868,7590	405253,6020
	11571	1377854,0930	405259,7820
	11572	1377855,5920	405262,5921
	11573	1377823,6647	405271,3449
	11574	1377811,1189	405233,3605
	11575	1377825,1908	405223,3585
	11576	1377807,0050	405209,3938
	11577	1377806,9561	405209,3638
	11578	1377784,5149	405202,4477
	11579	1377772,2786	405198,6944
	11580	1377751,5852	405190,6141
	11581	1377751,5836	405190,6138
	11582	1377751,5830	405190,6180
	11583	1377728,6280	405190,3920
	11584	1377718,7950	405190,3000
	11585	1377710,6340	405192,8990
	11586	1377692,8110	405198,5970
	11587	1377683,4890	405201,5820
	11588	1377675,0460	405202,1150
	11589	1377655,6980	405203,3490
	11590	1377640,5470	405204,3020
	11591	1377619,2380	405204,0970
	11592	1377615,6344	405196,7579
	11593	1377604,8106	405207,7979
	11594	1377582,1637	405185,9159
	11595	1377552,0531	405192,8780
	11596	1377510,4730	405209,7810
	11597	1377467,1430	405216,5959
	11598	1377461,4788	405214,7910
	11599	1377448,1212	405214,4617
	11600	1377440,7368	405222,0330
	11601	1377429,8033	405238,8831
	11602	1377419,5420	405248,6418
	11603	1377411,5785	405259,9270
	11604	1377402,5024	405281,3915
	11605	1377387,9382	405330,8490
	11606	1377387,4400	405352,9331
	11607	1377392,9755	405371,4513
	11608	1377413,7012	405418,1767

Сведения о характерных точках границ объекта	№ точки	Координаты	
		X	Y
	11609	1377426,8505	405446,2226
	11610	1377429,8426	405452,8073
	11611	1377430,0620	405452,7060
	11612	1377431,8360	405451,8630
	11613	1377444,4766	405482,4349
	11614	1377444,6730	405482,9100
	11615	1377444,8069	405482,8536
	11616	1377458,5356	405500,2524
	11617	1377471,5517	405513,3003
	11618	1377486,3899	405523,8761
	11619	1377499,8162	405533,3597
	11620	1377501,8408	405541,2449
	11621	1377497,4134	405550,8191
	11622	1377488,4200	405555,3266
	11623	1377476,3597	405551,3192
	11624	1377476,3700	405549,3690
	11625	1377473,6760	405548,2810
	11626	1377461,1200	405541,6160
	11627	1377444,2200	405532,3310
	11628	1377444,3810	405529,6880
	11629	1377442,0534	405529,4075
	11630	1377442,0517	405529,4116
	11631	1377441,6312	405534,1262
	11632	1377435,1460	405555,8437
	11633	1377432,4257	405565,2149
	11634	1377424,1151	405573,8626
	11635	1377418,9362	405587,7980
	11636	1377415,0883	405595,6521
	11637	1377415,0875	405595,6551
	11638	1377415,0885	405595,6552
	11639	1377413,3900	405601,7600
	11640	1377414,1900	405604,9000
	11641	1377416,0600	405610,0100
	11642	1377416,0646	405610,0105
	11643	1377420,2780	405625,6677
	11644	1377420,2900	405625,7200
	11645	1377420,7400	405642,9500
	11646	1377422,5176	405642,8583
	11647	1377417,1481	405661,9746
	11648	1377412,6373	405664,1449
	11649	1377404,2248	405682,4656
	11650	1377403,7050	405699,4530
	11651	1377397,2714	405697,6088
	11652	1377395,7230	405697,1650
	11653	1377392,5953	405707,7924

Сведения о характерных точках границ объекта	№ точки	Координаты	
		X	Y
	11654	1377390,9450	405713,4000
	11655	1377390,0310	405713,3769
	11656	1377386,0471	405722,0531
	11657	1377385,9989	405722,1485
	11658	1377380,2470	405732,7930
	11659	1377378,4998	405736,9958
	11660	1377374,7327	405744,4541
	11661	1377374,7210	405744,4760
	11662	1377374,7210	405744,4772
	11663	1377374,7204	405744,4784
	11664	1377339,7391	405775,6226
	11665	1377339,7063	405775,6185
	11666	1377340,4100	405767,0700
	11667	1377336,0900	405766,9200
	11668	1377335,9700	405770,2600
	11669	1377328,8600	405769,9800
	11670	1377322,5500	405781,2400
	11671	1377319,1600	405786,6000
	11672	1377336,9800	405797,8100
	11673	1377338,9556	405794,6228
	11674	1377338,8211	405804,7614
	11675	1377338,8100	405804,7800
	11676	1377338,5100	405804,7800
	11677	1377338,8000	405806,6200
	11678	1377338,7964	405806,6243
	11679	1377338,7964	405806,6245
	11680	1377334,5469	405810,5618
	11681	1377338,2935	405816,1988
	11682	1377338,2941	405816,1991
	11683	1377350,4990	405828,8170
	11684	1377361,4530	405851,2530
	11685	1377365,9053	405855,2424
	11686	1377365,8167	405855,5832
	11687	1377381,0060	405862,8930
	11688	1377363,4200	405903,2950
	11689	1377352,2539	405902,5390
	11690	1377350,9646	405906,5471
	11691	1377344,4400	405905,0580
	11692	1377324,2780	405900,7870
	11693	1377314,6230	405903,7110
	11694	1377312,7040	405907,1570
	11695	1377309,6121	405912,1144
	11696	1377302,1570	405921,1917
	11697	1377276,9850	405965,0240
	11698	1377272,2745	405973,7273

Сведения о характерных точках границ объекта	№ точки	Координаты	
		X	Y
	11699	1377272,0452	405989,0967
	11700	1377272,0666	405989,1835
	11701	1377271,7030	405990,9570
	11702	1377270,6520	405996,4720
	11703	1377289,7490	397786,7750
	11704	1377293,9790	397808,2230
	11705	1377306,0500	397805,7920
	11706	1377306,2745	397805,7475
	11707	1377325,0920	397802,0140
	11708	1377321,4097	397782,0684
	11709	1377320,4030	397776,6201
	11710	1377322,5329	397776,6882
	11711	1377323,5990	397776,7227
	11712	1377327,2809	397776,8419
	11713	1377333,0806	397775,9134
	11714	1377344,2512	397774,1251
	11715	1377344,2529	397774,1282
	11716	1377344,9254	397775,3020
	11717	1377345,8899	397776,9897
	11718	1377344,6806	397777,0815
	11719	1377344,6019	397787,7224
	11720	1377347,2791	397789,9527
	11721	1377349,5946	397798,3289
	11722	1377352,3177	397801,5101
	11723	1377356,7472	397800,2560
	11724	1377362,4011	397829,7891
	11725	1377436,7710	397817,8550
	11726	1377473,1163	397931,0938
	11727	1377486,3426	397926,6654
	11728	1377486,3429	397926,6660
	11729	1377486,3780	397926,6540
	11730	1377509,3000	397919,3030
	11731	1377515,4170	397917,5880
	11732	1377556,3120	397905,5940
	11733	1377561,5565	397904,0418
	11734	1377561,6010	397899,8520
	11735	1377560,2280	397889,7270
	11736	1377558,9220	397883,7010
	11737	1377558,0160	397874,7700
	11738	1377559,5090	397865,8560
	11739	1377562,7540	397865,4880
	11740	1377564,1810	397866,3560
	11741	1377568,9450	397863,4760
	11742	1377576,4710	397861,1190
	11743	1377582,9020	397859,0780

Сведения о характерных точках границ объекта	№ точки	Координаты	
		X	Y
	11744	1377588,6140	397857,6360
	11745	1377604,6090	397853,6030
	11746	1377609,3060	397852,6720
	11747	1377625,9680	397879,5360
	11748	1377622,5480	397880,3140
	11749	1377625,9540	397891,1950
	11750	1377628,0380	397898,7430
	11751	1377630,0460	397903,5530
	11752	1377630,8080	397906,1520
	11753	1377633,8230	397918,6390
	11754	1377635,1080	397923,9970
	11755	1377637,8310	397932,3960
	11756	1377638,9330	397936,2030
	11757	1377639,5760	397938,6520
	11758	1377639,9190	397939,8240
	11759	1377640,5112	397942,0028
	11760	1377653,3604	397941,4569
	11761	1377653,6430	397943,2760
	11762	1377653,6870	397943,5830
	11763	1377655,9790	397958,2090
	11764	1377656,1980	397959,6470
	11765	1377657,9130	397959,3800
	11766	1377658,2020	397963,1870
	11767	1377660,4760	397992,8620
	11768	1377708,9480	397982,3750
	11769	1377704,5160	397969,1800
	11770	1377701,7750	397961,0260
	11771	1377703,8590	397960,7490
	11772	1377702,9210	397956,3290
	11773	1377701,1516	397949,0936
	11774	1377701,1510	397949,0910
	11775	1377701,1519	397949,0886
	11776	1377703,8810	397942,0060
	11777	1377703,3527	397937,6440
	11778	1377828,1867	397936,1745
	11779	1377832,0804	397917,2896
	11780	1377813,8935	397871,1595
	11781	1377828,7370	397827,5794
	11782	1377816,8396	397774,2469
	11783	1377818,4078	397743,2339
	11784	1377815,8540	397732,0277
	11785	1377804,2817	397711,0223
	11786	1377793,4376	397694,9982
	11787	1377787,2580	397698,3290
	11788	1377757,3806	397713,4951

Сведения о характерных точках границ объекта	№ точки	Координаты	
		X	Y
	11789	1377743,7256	397711,0810
	11790	1377736,1110	397691,7840
	11791	1377717,4780	397705,5410
	11792	1377667,8958	397697,6747
	11793	1377646,9020	397706,2889
	11794	1377648,6930	397711,3660
	11795	1377613,9710	397721,0900
	11796	1377609,7186	397720,3173
	11797	1377612,1465	397691,3937
	11798	1377612,1230	397689,9636
	11799	1377604,9538	397688,5625
	11800	1377581,1904	397696,1577
	11801	1377564,8862	397698,3278
	11802	1377565,1450	397704,6864
	11803	1377565,1890	397705,7670
	11804	1377562,9660	397707,1980
	11805	1377563,0390	397706,9610
	11806	1377552,6510	397702,6790
	11807	1377536,8540	397700,7080
	11808	1377532,3860	397700,7590
	11809	1377509,0770	397699,6500
	11810	1377511,5370	397709,0850
	11811	1377515,3840	397719,4510
	11812	1377515,5050	397720,6880
	11813	1377514,5380	397724,7140
	11814	1377453,4400	397729,7080
	11815	1377453,8270	397727,8130
	11816	1377454,8860	397726,6960
	11817	1377462,0910	397698,1610
	11818	1377439,8810	397691,8680
	11819	1377438,9640	397691,5720
	11820	1377437,1872	397709,5207
	11821	1377414,6900	397714,9400
	11822	1377395,8800	397717,2300
	11823	1377379,3800	397717,4400
	11824	1377364,4200	397715,5500
	11825	1377348,9600	397708,4200
	11826	1377340,0100	397698,2300
	11827	1377335,7300	397688,9700
	11828	1377333,2600	397689,1800
	11829	1377328,2700	397689,6600
	11830	1377329,5200	397707,2500
	11831	1377326,7400	397708,5200
	11832	1377330,0500	397743,5900
	11833	1377321,3000	397744,5500

Сведения о характерных точках границ объекта	№ точки	Координаты	
		X	Y
	11834	1377321,2400	397748,4600
	11835	1377316,2400	397748,6100
	11836	1377316,2400	397748,6109
	11837	1377316,2370	397748,6110
	11838	1377315,9401	397760,7446
	11839	1377315,6501	397772,4753
	11840	1377300,6220	397774,2490
	11841	1377302,3920	397784,5310
	11842	1377289,7490	397786,7750
	11843	1377293,7100	393724,8000
	11844	1377297,3500	393759,1900
	11845	1377322,2100	393756,5700
	11846	1377318,5800	393722,1800
	11847	1377293,7100	393724,8000
	11848	1377329,9300	393734,4800
	11849	1377332,7500	393761,1300
	11850	1377365,0700	393757,7100
	11851	1377366,1500	393730,6600
	11852	1377329,9300	393734,4800
	11853	1377338,2418	395130,4503
	11854	1377339,5863	395129,1934
	11855	1377347,1631	395123,0063
	11856	1377349,6213	395134,0801
	11857	1377351,8666	395144,2125
	11858	1377367,4646	395138,0470
	11859	1377368,2198	395153,5903
	11860	1377368,8406	395157,6882
	11861	1377368,8410	395157,6880
	11862	1377369,3550	395160,8080
	11863	1377381,6590	395156,1250
	11864	1377386,9295	395154,2007
	11865	1377386,9370	395154,1980
	11866	1377391,1554	395165,8558
	11867	1377391,5730	395167,0100
	11868	1377397,1970	395182,5190
	11869	1377397,1959	395182,5181
	11870	1377363,0272	395194,1216
	11871	1377353,4200	395164,5400
	11872	1377352,8900	395163,3700
	11873	1377338,2418	395130,4503
	11874	1377393,4140	394425,4059
	11875	1377393,4157	394425,3993
	11876	1377393,4312	394425,3949
	11877	1377393,4293	394425,4016
	11878	1377393,4140	394425,4059

Сведения о характерных точках границ объекта	№ точки	Координаты	
		X	Y
	11879	1377402,4750	393904,9930
	11880	1377405,8046	393909,2795
	11881	1377407,7570	393911,7930
	11882	1377409,6910	393911,8590
	11883	1377410,5490	393913,0010
	11884	1377408,7532	393913,0791
	11885	1377417,3025	393924,1056
	11886	1377431,3674	393919,2644
	11887	1377443,6739	393919,6581
	11888	1377462,9223	393913,8149
	11889	1377462,9230	393913,8150
	11890	1377462,9230	393913,8147
	11891	1377462,9247	393913,8142
	11892	1377462,9239	393913,7971
	11893	1377462,9560	393913,1510
	11894	1377470,3362	393880,1480
	11895	1377472,3599	393879,8523
	11896	1377472,8040	393881,9360
	11897	1377490,4910	393878,2200
	11898	1377489,7290	393875,1690
	11899	1377490,9550	393874,5780
	11900	1377493,9840	393870,1570
	11901	1377494,8876	393869,9525
	11902	1377491,8200	393879,0740
	11903	1377488,5900	393888,2430
	11904	1377501,5730	393887,8380
	11905	1377507,7560	393886,8160
	11906	1377519,4400	393882,0050
	11907	1377518,0380	393873,4610
	11908	1377517,8850	393870,9900
	11909	1377515,9899	393865,1774
	11910	1377536,5208	393860,5316
	11911	1377538,3459	393869,1207
	11912	1377557,6181	393864,8880
	11913	1377582,8561	393855,3238
	11914	1377584,7890	393859,3940
	11915	1377689,9270	393812,0200
	11916	1377708,5020	393806,3300
	11917	1377746,5720	393791,7960
	11918	1377822,8820	393769,1910
	11919	1377823,3859	393771,1496
	11920	1377825,6407	393779,9136
	11921	1377826,6450	393783,8170
	11922	1377828,8669	393793,5213
	11923	1377828,8681	393793,5208

Сведения о характерных точках границ объекта	№ точки	Координаты	
		X	Y
	11924	1377828,8681	393793,5208
	11925	1377828,8695	393793,5202
	11926	1377828,7757	393793,0987
	11927	1377832,1415	393791,4186
	11928	1377844,6636	393823,6116
	11929	1377821,0995	393832,8706
	11930	1377805,2400	393839,3900
	11931	1377794,7300	393813,1500
	11932	1377794,9022	393813,0824
	11933	1377794,8144	393812,8659
	11934	1377800,3178	393810,9571
	11935	1377806,1200	393808,6800
	11936	1377807,5865	393807,6455
	11937	1377811,9481	393804,1198
	11938	1377824,2695	393795,5344
	11939	1377824,3122	393795,5030
	11940	1377760,6320	393823,1380
	11941	1377704,3050	393844,6180
	11942	1377699,1166	393851,7057
	11943	1377710,3096	393845,6115
	11944	1377719,3690	393841,7459
	11945	1377732,4404	393836,9411
	11946	1377732,5279	393837,1570
	11947	1377743,0401	393864,1033
	11948	1377750,0245	393864,2075
	11949	1377750,0393	393864,2099
	11950	1377746,8460	393877,1626
	11951	1377752,8160	393879,2521
	11952	1377746,3315	393898,2390
	11953	1377752,8530	393900,1280
	11954	1377753,4740	393903,7370
	11955	1377759,7520	393919,1190
	11956	1377767,7340	393938,6240
	11957	1377794,8170	393942,6980
	11958	1377792,9740	393924,1040
	11959	1377792,8540	393922,8960
	11960	1377790,5210	393909,3580
	11961	1377790,6090	393909,0960
	11962	1377804,9350	393910,8180
	11963	1377816,4770	393934,9920
	11964	1377824,5470	393930,4120
	11965	1377830,3280	393911,4970
	11966	1377831,5580	393910,1980
	11967	1377831,5600	393910,1900
	11968	1377841,6346	393899,5496

Сведения о характерных точках границ объекта	№ точки	Координаты	
		X	Y
	11969	1377841,5297	393899,5794
	11970	1377841,6793	393891,5701
	11971	1377841,6800	393891,5701
	11972	1377841,6800	393891,5700
	11973	1377842,4412	393891,5827
	11974	1377884,2369	393892,2751
	11975	1377884,2400	393892,0651
	11976	1377888,5302	393892,1114
	11977	1377891,5000	393892,1400
	11978	1377891,5000	393892,1434
	11979	1377891,5003	393892,1434
	11980	1377891,5000	393892,1606
	11981	1377891,5000	393892,3300
	11982	1377915,2166	393892,7766
	11983	1377923,3647	393892,9289
	11984	1377926,6340	393909,1008
	11985	1377924,7814	393911,2914
	11986	1377923,6100	393912,6800
	11987	1377894,6600	393920,6400
	11988	1377898,3506	393926,7849
	11989	1377942,3465	393912,1163
	11990	1377920,3618	393848,9418
	11991	1377920,9733	393848,7366
	11992	1377920,8300	393848,2980
	11993	1377925,5860	393846,7390
	11994	1377925,7180	393847,1438
	11995	1378011,1424	393818,4674
	11996	1378024,8059	393813,8806
	11997	1377982,7559	393726,7477
	11998	1377960,4690	393729,1320
	11999	1377912,8070	393755,0580
	12000	1377903,4822	393742,1514
	12001	1377887,0768	393748,0908
	12002	1377864,5327	393698,5740
	12003	1377863,7693	393696,5687
	12004	1377862,8456	393694,1423
	12005	1377851,4629	393698,5527
	12006	1377783,0476	393724,1536
	12007	1377727,2432	393730,0052
	12008	1377713,9790	393725,4642
	12009	1377678,2840	393730,3110
	12010	1377675,7870	393727,5990
	12011	1377665,5394	393708,8808
	12012	1377658,8150	393705,8710
	12013	1377649,0268	393703,2277

Сведения о характерных точках границ объекта	№ точки	Координаты	
		X	Y
	12014	1377647,1280	393705,6810
	12015	1377642,1490	393701,3670
	12016	1377640,7789	393700,1844
	12017	1377634,8420	393695,0600
	12018	1377627,6838	393689,0693
	12019	1377615,9750	393679,2700
	12020	1377612,7145	393676,5459
	12021	1377610,5000	393674,6930
	12022	1377610,4984	393674,6933
	12023	1377610,4974	393674,6935
	12024	1377602,9300	393668,3710
	12025	1377602,9285	393668,3707
	12026	1377585,9768	393665,2221
	12027	1377568,7303	393687,1840
	12028	1377568,4250	393687,6720
	12029	1377566,1270	393689,6980
	12030	1377556,9800	393702,1770
	12031	1377558,5771	393703,4106
	12032	1377551,1658	393715,2550
	12033	1377547,9100	393713,0250
	12034	1377537,0580	393726,3510
	12035	1377536,7480	393730,3480
	12036	1377538,4791	393733,2180
	12037	1377507,8470	393762,1824
	12038	1377506,7190	393763,2490
	12039	1377481,0672	393793,8918
	12040	1377481,0660	393793,8931
	12041	1377478,9060	393791,9560
	12042	1377467,5040	393802,5590
	12043	1377470,6369	393805,5513
	12044	1377470,5904	393805,6033
	12045	1377470,2670	393805,8550
	12046	1377470,3143	393805,9119
	12047	1377439,5062	393840,3507
	12048	1377427,6784	393864,2953
	12049	1377427,6790	393864,2960
	12050	1377433,6790	393870,8910
	12051	1377429,9640	393872,9178
	12052	1377431,4243	393875,4055
	12053	1377432,4984	393876,5898
	12054	1377415,4770	393890,7840
	12055	1377402,5660	393904,8936
	12056	1377402,4758	393904,9921
	12057	1377402,4750	393904,9930
	12058	1377432,8690	398879,2020

Сведения о характерных точках границ объекта	№ точки	Координаты	
		X	Y
	12059	1377433,0770	398890,6920
	12060	1377433,5840	398891,3060
	12061	1377437,4860	398891,4110
	12062	1377438,7530	398893,6930
	12063	1377438,6940	398897,5210
	12064	1377439,2983	398897,4875
	12065	1377439,3000	398897,7880
	12066	1377441,3730	398906,5110
	12067	1377442,3550	398918,2350
	12068	1377443,3740	398918,3410
	12069	1377444,0160	398918,2430
	12070	1377446,2900	398930,5800
	12071	1377445,1950	398930,5580
	12072	1377445,1770	398931,6530
	12073	1377446,2750	398931,6820
	12074	1377446,0160	398943,7270
	12075	1377445,5490	398946,7860
	12076	1377444,4500	398946,7020
	12077	1377444,3660	398947,8950
	12078	1377445,4610	398947,9790
	12079	1377444,6580	398958,4330
	12080	1377443,6660	398977,8510
	12081	1377443,0090	398979,8360
	12082	1377446,1950	399001,9480
	12083	1377446,4621	399002,5445
	12084	1377446,9166	399015,1070
	12085	1377446,6110	399015,0700
	12086	1377442,3190	399023,2350
	12087	1377441,8520	399050,5220
	12088	1377441,5670	399066,9470
	12089	1377448,8095	399067,4873
	12090	1377448,8567	399068,9657
	12091	1377446,9691	399068,9053
	12092	1377477,4451	399070,0260
	12093	1377477,8196	399065,9150
	12094	1377478,3748	399031,3866
	12095	1377478,4760	399024,6068
	12096	1377481,4336	399024,1309
	12097	1377481,3905	399022,3299
	12098	1377491,0273	399011,9416
	12099	1377495,2997	398997,0925
	12100	1377494,3803	398967,5431
	12101	1377489,8706	398965,4555
	12102	1377476,0532	398959,0681
	12103	1377465,7899	398957,8148

Сведения о характерных точках границ объекта	№ точки	Координаты	
		X	Y
	12104	1377460,8768	398957,9615
	12105	1377463,8005	398933,6204
	12106	1377461,3183	398933,0633
	12107	1377461,3332	398932,0633
	12108	1377465,9134	398932,1117
	12109	1377465,9904	398932,9830
	12110	1377469,0646	398933,4089
	12111	1377469,8553	398928,6798
	12112	1377470,7450	398928,7131
	12113	1377471,0183	398923,1361
	12114	1377473,2370	398923,2492
	12115	1377473,4503	398919,0116
	12116	1377471,4515	398918,9017
	12117	1377471,9809	398915,5990
	12118	1377472,8515	398915,5720
	12119	1377473,2768	398914,5481
	12120	1377473,1526	398910,8056
	12121	1377470,1233	398910,7204
	12122	1377468,1052	398894,4771
	12123	1377475,6772	398893,7700
	12124	1377474,8601	398886,8664
	12125	1377472,6589	398886,9136
	12126	1377470,2609	398878,0361
	12127	1377480,6866	398877,7916
	12128	1377480,8160	398863,7509
	12129	1377459,9131	398865,6894
	12130	1377459,3369	398866,1009
	12131	1377459,0081	398866,0160
	12132	1377458,2408	398865,8245
	12133	1377458,2208	398865,8242
	12134	1377435,2381	398867,7217
	12135	1377432,9081	398867,6869
	12136	1377432,9090	398867,6900
	12137	1377432,8690	398879,2020
	12138	1377435,4962	396114,8983
	12139	1377458,7891	396133,6374
	12140	1377474,4247	396114,8291
	12141	1377451,2767	396096,1612
	12142	1377441,2269	396108,0835
	12143	1377435,4962	396114,8983
	12144	1377437,2090	396225,0430
	12145	1377437,2109	396225,0408
	12146	1377437,5850	396225,3750
	12147	1377437,2090	396225,0430
	12148	1377477,3741	396065,1655

Сведения о характерных точках границ объекта	№ точки	Координаты	
		X	Y
	12149	1377518,5326	396099,6517
	12150	1377518,5355	396099,6542
	12151	1377505,5133	396115,1209
	12152	1377545,2447	396146,3726
	12153	1377548,7887	396142,2637
	12154	1377560,6363	396128,4988
	12155	1377521,1057	396096,6120
	12156	1377533,9960	396081,3020
	12157	1377533,9932	396081,3022
	12158	1377492,1701	396047,5929
	12159	1377485,2981	396055,7509
	12160	1377477,3741	396065,1655
	12161	1377516,9100	397173,3340
	12162	1377534,6200	397179,0830
	12163	1377541,5990	397159,5480
	12164	1377523,9870	397152,9670
	12165	1377516,9100	397173,3340
	12166	1377519,1422	395659,1855
	12167	1377522,4000	395658,7500
	12168	1377525,8020	395658,2593
	12169	1377522,3960	395658,7490
	12170	1377520,1150	395659,0520
	12171	1377519,1422	395659,1855
	12172	1377519,5570	386491,0778
	12173	1378112,8489	386530,8483
	12174	1378216,6295	386537,8051
	12175	1378221,3560	386542,2390
	12176	1378306,5639	386639,4240
	12177	1378306,2800	386639,6700
	12178	1378314,2694	386648,2126
	12179	1378429,4980	386779,6380
	12180	1378432,1700	386784,9050
	12181	1378445,3008	386796,6351
	12182	1378449,3383	386801,3513
	12183	1378449,3760	386801,3960
	12184	1378449,3763	386801,3957
	12185	1378449,3800	386801,4000
	12186	1378449,3868	386801,3868
	12187	1378467,7803	386785,7503
	12188	1378468,9403	386787,1063
	12189	1378469,2570	386787,4780
	12190	1378469,2577	386787,4774
	12191	1378469,2600	386787,4800
	12192	1378471,0500	386785,9500
	12193	1378471,0488	386785,9486

Сведения о характерных точках границ объекта	№ точки	Координаты	
		X	Y
	12194	1378471,0530	386785,9450
	12195	1378489,5792	386771,1293
	12196	1378542,9774	386833,2341
	12197	1378507,2796	386865,6050
	12198	1378568,6800	386935,4420
	12199	1378585,8902	386956,1182
	12200	1378585,9500	386956,1900
	12201	1378585,9500	386956,1900
	12202	1378585,9550	386956,1960
	12203	1378665,4279	387045,3704
	12204	1378667,2900	387047,6400
	12205	1378667,3825	387047,5636
	12206	1378781,3776	387175,4743
	12207	1378803,4040	387155,2490
	12208	1378819,9016	387140,9851
	12209	1378967,2750	387304,6662
	12210	1378818,2902	387436,6601
	12211	1378850,7706	387473,2049
	12212	1378831,4728	387492,9079
	12213	1378859,4013	387527,4359
	12214	1378805,4838	387579,0845
	12215	1378804,8378	387582,9578
	12216	1378827,2613	387607,5506
	12217	1378833,7390	387601,7200
	12218	1378834,9070	387599,9280
	12219	1378835,2610	387600,3080
	12220	1378850,9490	387585,4450
	12221	1378856,3400	387580,6420
	12222	1378862,3220	387587,3800
	12223	1378862,9996	387586,7713
	12224	1378863,0700	387586,7080
	12225	1378864,9361	387588,8060
	12226	1378878,4840	387604,0380
	12227	1378883,6739	387610,0334
	12228	1378884,2440	387610,6920
	12229	1378883,6640	387611,3200
	12230	1378888,0760	387616,0870
	12231	1378877,4400	387625,9380
	12232	1378877,9180	387626,4460
	12233	1378871,7500	387631,5960
	12234	1378871,8890	387631,7930
	12235	1378865,8260	387636,9900
	12236	1378859,6449	387642,9343
	12237	1379049,8581	387851,4830
	12238	1379092,8973	387796,8490

Сведения о характерных точках границ объекта	№ точки	Координаты	
		X	Y
	12239	1379220,1750	387635,9870
	12240	1379222,2190	387634,2020
	12241	1379232,5570	387613,0387
	12242	1379330,6716	387486,1807
	12243	1379346,9222	387465,1693
	12244	1379454,9008	387325,5576
	12245	1379411,2571	387275,7966
	12246	1379444,3620	387247,6725
	12247	1379426,0788	387225,5286
	12248	1379482,7368	387174,9381
	12249	1379323,1331	386991,3614
	12250	1379247,2337	387058,9490
	12251	1379164,6099	387132,5246
	12252	1379136,8316	387157,2609
	12253	1379020,8507	387026,0352
	12254	1378941,3321	386912,0257
	12255	1379142,7612	386734,3763
	12256	1379068,1750	386652,4580
	12257	1379061,6780	386645,6500
	12258	1379060,2290	386646,8990
	12259	1379057,0900	386643,3760
	12260	1379058,9660	386641,6170
	12261	1379036,5550	386617,3010
	12262	1379030,7950	386613,8990
	12263	1378959,3460	386526,2920
	12264	1378958,0910	386524,7260
	12265	1378955,8240	386521,9080
	12266	1378950,1300	386514,8450
	12267	1378946,6260	386510,6300
	12268	1378933,7371	386522,2597
	12269	1378708,9296	386268,2665
	12270	1378653,0829	386315,7140
	12271	1378627,4410	386286,9870
	12272	1378621,6480	386280,4970
	12273	1378631,5000	386271,7120
	12274	1378630,3540	386269,7840
	12275	1378634,2440	386266,3310
	12276	1378608,2490	386230,2070
	12277	1378571,4460	386261,8890
	12278	1378561,7880	386251,0890
	12279	1378551,2250	386239,2770
	12280	1378625,7003	386175,2658
	12281	1378544,6691	386085,7932
	12282	1378421,5149	386193,5774
	12283	1378341,0267	386101,5224

Сведения о характерных точках границ объекта	№ точки	Координаты	
		X	Y
	12284	1378284,7880	386153,5948
	12285	1378096,3063	386325,3498
	12286	1378046,9383	386269,9080
	12287	1378045,5940	386268,3984
	12288	1378008,3283	386226,5477
	12289	1378190,8671	386064,9341
	12290	1378204,7160	386059,9671
	12291	1378241,2912	385987,2464
	12292	1378191,7440	385959,6440
	12293	1378187,9880	385957,4650
	12294	1378181,7320	385954,2860
	12295	1378189,0870	385940,8240
	12296	1378188,6630	385939,5320
	12297	1378195,7300	385926,3890
	12298	1378194,8250	385925,8590
	12299	1378199,7630	385916,3260
	12300	1378197,0110	385914,8880
	12301	1378197,0690	385912,3140
	12302	1378190,7770	385909,3140
	12303	1378188,4550	385906,5510
	12304	1378183,2430	385904,0250
	12305	1378181,8820	385899,9230
	12306	1378172,8660	385895,6120
	12307	1378173,2170	385894,8860
	12308	1378158,0510	385886,9910
	12309	1378150,6299	385882,8233
	12310	1378082,8458	386005,6994
	12311	1378034,5005	386009,1763
	12312	1377854,4645	385856,4414
	12313	1377772,4515	385982,4842
	12314	1377745,1579	385966,9879
	12315	1377644,7162	385909,9607
	12316	1377560,6155	385891,0862
	12317	1377554,6827	385929,0367
	12318	1377531,2655	386337,0747
	12319	1377519,5570	386491,0778
	12320	1377541,6400	398903,0800
	12321	1377542,6000	398910,4200
	12322	1377543,2100	398919,4400
	12323	1377580,3400	398916,6500
	12324	1377578,2200	398899,8800
	12325	1377541,6400	398903,0800
	12326	1377547,8584	395662,3139
	12327	1377548,1400	395666,0200
	12328	1377548,1427	395666,0197

Сведения о характерных точках границ объекта	№ точки	Координаты	
		X	Y
	12329	1377547,8584	395662,3139
	12330	1377555,0250	395665,2750
	12331	1377561,9100	395664,5300
	12332	1377563,8793	395664,1239
	12333	1377561,9070	395664,5270
	12334	1377555,0250	395665,2750
	12335	1377566,1340	396807,7100
	12336	1377566,9480	396804,7900
	12337	1377586,0160	396786,4020
	12338	1377600,9620	396798,9580
	12339	1377603,7507	396801,4936
	12340	1377574,7408	396833,9495
	12341	1377570,6050	396830,4210
	12342	1377567,3170	396815,4700
	12343	1377566,1340	396807,7100
	12344	1377566,9150	395657,3430
	12345	1377566,9936	395660,8094
	12346	1377566,9201	395657,3428
	12347	1377566,9150	395657,3430
	12348	1377577,4160	398429,7410
	12349	1377579,0590	398438,4790
	12350	1377579,0598	398438,4788
	12351	1377579,0600	398438,4800
	12352	1377579,4834	398438,3886
	12353	1377582,3510	398437,7780
	12354	1377583,3260	398442,1220
	12355	1377598,3850	398461,5360
	12356	1377599,0167	398464,3027
	12357	1377599,1000	398464,6700
	12358	1377599,1005	398464,6698
	12359	1377599,1010	398464,6720
	12360	1377614,7630	398459,9740
	12361	1377626,8314	398456,3838
	12362	1377628,8300	398455,7900
	12363	1377628,8298	398455,7892
	12364	1377628,8340	398455,7880
	12365	1377625,2020	398440,2240
	12366	1377627,4307	398439,6942
	12367	1377629,4000	398439,2300
	12368	1377640,5600	398436,6000
	12369	1377637,1700	398423,9700
	12370	1377621,2400	398428,8900
	12371	1377614,6700	398412,9700
	12372	1377605,6300	398418,6100
	12373	1377600,0100	398422,5500

Сведения о характерных точках границ объекта	№ точки	Координаты	
		X	Y
	12374	1377582,9000	398428,5600
	12375	1377577,4200	398429,7400
	12376	1377577,4200	398429,7401
	12377	1377577,4160	398429,7410
	12378	1377593,7400	395662,1099
	12379	1377593,7400	395662,1100
	12380	1377594,3823	395662,0388
	12381	1377593,7400	395662,1099
	12382	1377609,5900	398984,1900
	12383	1377610,2200	398993,7900
	12384	1377665,1700	398993,7500
	12385	1377665,3900	398997,6400
	12386	1377672,9800	398997,2100
	12387	1377672,8100	398994,1200
	12388	1377674,4500	398994,0100
	12389	1377678,9700	398993,7500
	12390	1377678,9100	398992,2100
	12391	1377678,7800	398989,1200
	12392	1377678,4800	398981,3300
	12393	1377673,9900	398981,5100
	12394	1377655,9000	398982,2100
	12395	1377642,6400	398983,0600
	12396	1377609,5900	398984,1900
	12397	1377619,9200	396615,9200
	12398	1377647,1100	396641,4900
	12399	1377660,0100	396653,6000
	12400	1377660,3000	396653,2300
	12401	1377660,6600	396653,6200
	12402	1377672,8200	396666,2900
	12403	1377686,6400	396678,6000
	12404	1377699,2000	396690,4300
	12405	1377699,4300	396690,6500
	12406	1377732,1000	396653,5300
	12407	1377765,5500	396615,5100
	12408	1377783,5600	396595,0400
	12409	1377752,9900	396568,4100
	12410	1377763,7100	396557,0700
	12411	1377775,3000	396548,1900
	12412	1377721,1900	396500,0200
	12413	1377697,8100	396526,5900
	12414	1377664,7700	396564,1100
	12415	1377650,9300	396579,8200
	12416	1377619,9200	396615,9200
	12417	1377656,8700	398690,9200
	12418	1377658,8300	398702,7200

Сведения о характерных точках границ объекта	№ точки	Координаты	
		X	Y
	12419	1377660,4200	398712,7900
	12420	1377660,4300	398712,8300
	12421	1377660,6900	398714,4800
	12422	1377677,1300	398711,8600
	12423	1377682,0900	398708,9800
	12424	1377698,7400	398698,8800
	12425	1377705,7500	398698,4600
	12426	1377711,0800	398698,3600
	12427	1377711,1600	398698,3700
	12428	1377719,7500	398697,8300
	12429	1377736,4300	398696,8000
	12430	1377736,1500	398693,9000
	12431	1377735,7500	398689,9400
	12432	1377735,1600	398685,5300
	12433	1377726,6300	398685,9900
	12434	1377720,5100	398685,6900
	12435	1377698,0200	398687,2900
	12436	1377657,6500	398691,6400
	12437	1377656,8700	398690,9200
	12438	1377662,8850	398452,7800
	12439	1377666,8670	398479,9180
	12440	1377692,6540	398475,2160
	12441	1377697,5050	398478,5270
	12442	1377702,0490	398478,1730
	12443	1377728,2090	398476,0850
	12444	1377727,5520	398433,5630
	12445	1377700,4690	398441,6070
	12446	1377662,8850	398452,7800
	12447	1377700,1486	404343,0842
	12448	1377711,5949	404360,2382
	12449	1377714,6178	404364,7742
	12450	1377723,8610	404356,5319
	12451	1377734,3929	404365,3523
	12452	1377744,5223	404356,1387
	12453	1377749,7655	404360,0176
	12454	1377752,1629	404356,1326
	12455	1377755,7786	404358,4790
	12456	1377761,3161	404357,3094
	12457	1377763,3526	404354,4192
	12458	1377754,4758	404345,9782
	12459	1377752,2520	404342,8524
	12460	1377750,5349	404340,7574
	12461	1377740,3466	404330,3944
	12462	1377741,1192	404329,4928
	12463	1377736,4765	404325,5248

Сведения о характерных точках границ объекта	№ точки	Координаты	
		X	Y
	12464	1377735,7622	404326,5423
	12465	1377723,3519	404313,6647
	12466	1377720,4974	404317,2828
	12467	1377700,1486	404343,0842
	12468	1377720,3700	395650,4800
	12469	1377723,6300	395647,0700
	12470	1377730,6500	395639,7100
	12471	1377738,1200	395631,9000
	12472	1377753,0200	395620,9600
	12473	1377755,0800	395619,4500
	12474	1377772,4200	395645,9400
	12475	1377775,0400	395649,9300
	12476	1377780,9500	395651,8400
	12477	1377767,5700	395685,4200
	12478	1377758,6200	395711,5100
	12479	1377749,5000	395713,8700
	12480	1377757,3500	395715,9800
	12481	1377757,3000	395716,1500
	12482	1377760,9500	395717,1200
	12483	1377761,1600	395716,9400
	12484	1377800,4500	395727,5200
	12485	1377844,2500	395688,2600
	12486	1377844,9400	395687,6500
	12487	1377860,9400	395707,4500
	12488	1377874,1000	395736,2200
	12489	1377874,1300	395740,1500
	12490	1377861,3600	395745,5100
	12491	1377858,9300	395742,9700
	12492	1377817,7200	395778,4100
	12493	1377789,7800	395771,0400
	12494	1377777,5000	395767,6600
	12495	1377777,4800	395769,3400
	12496	1377730,0100	395756,8500
	12497	1377729,2700	395750,9000
	12498	1377728,6200	395747,4100
	12499	1377723,6900	395705,0100
	12500	1377723,5900	395672,3900
	12501	1377720,3700	395650,4800
	12502	1377733,7340	396133,3817
	12503	1377736,8960	396129,4020
	12504	1377739,1990	396126,7550
	12505	1377746,1700	396118,7950
	12506	1377758,3070	396104,9250
	12507	1377772,9690	396087,9890
	12508	1377812,5890	396125,4270

Сведения о характерных точках границ объекта	№ точки	Координаты	
		X	Y
	12509	1377821,0030	396115,9150
	12510	1377820,3090	396115,2910
	12511	1377826,3970	396109,2610
	12512	1377830,3610	396104,7970
	12513	1377832,7260	396101,9240
	12514	1377833,8360	396102,6950
	12515	1377841,3550	396093,0550
	12516	1377841,1910	396092,9490
	12517	1377841,4940	396092,6320
	12518	1377841,3150	396092,4890
	12519	1377848,7240	396083,8090
	12520	1377853,2360	396078,6190
	12521	1377855,3530	396076,1260
	12522	1377873,2270	396091,6280
	12523	1377891,7540	396108,8890
	12524	1377895,2220	396112,1230
	12525	1377874,0370	396135,6800
	12526	1377864,9410	396145,8920
	12527	1377853,4150	396159,1750
	12528	1377816,3600	396199,7190
	12529	1377813,8262	396203,1242
	12530	1377733,7340	396133,3817
	12531	1377752,4590	398426,1570
	12532	1377754,0800	398482,9140
	12533	1377758,8610	398484,3890
	12534	1377777,3450	398487,2210
	12535	1377773,6440	398419,8570
	12536	1377752,4590	398426,1570
	12537	1377765,8580	399252,6590
	12538	1377773,6580	399285,0820
	12539	1377808,9580	399285,5890
	12540	1377815,8930	399285,8380
	12541	1377856,4550	399290,1230
	12542	1377881,0710	399274,2490
	12543	1377877,1250	399265,9930
	12544	1377877,4500	399263,0250
	12545	1377880,8920	399259,7770
	12546	1377881,7570	399258,9590
	12547	1377893,1960	399247,9690
	12548	1377893,0860	399247,6660
	12549	1377899,1361	399245,8526
	12550	1377899,1380	399245,8520
	12551	1377898,0280	399212,7430
	12552	1377897,5650	399198,9322
	12553	1377897,5650	399198,9310

Сведения о характерных точках границ объекта	№ точки	Координаты	
		X	Y
	12554	1377888,0289	399199,4280
	12555	1377881,8700	399199,7490
	12556	1377871,9490	399184,2980
	12557	1377871,9462	399184,2867
	12558	1377863,7919	399156,2535
	12559	1377863,7908	399156,2538
	12560	1377862,2910	399151,0980
	12561	1377860,3902	399144,7216
	12562	1377849,7599	399147,7692
	12563	1377836,9714	399153,5395
	12564	1377826,0407	399159,4776
	12565	1377830,8650	399173,4360
	12566	1377815,5090	399205,9870
	12567	1377804,8810	399215,0390
	12568	1377788,2220	399220,5760
	12569	1377766,9460	399233,4860
	12570	1377765,8580	399252,6590
	12571	1377766,7331	399479,0462
	12572	1377767,1429	399482,3488
	12573	1377767,1439	399482,3484
	12574	1377767,5560	399485,6720
	12575	1377769,3080	399491,5770
	12576	1377771,0820	399497,8840
	12577	1377774,1770	399508,8860
	12578	1377776,6840	399518,0030
	12579	1377779,9580	399529,0630
	12580	1377780,4550	399530,7420
	12581	1377776,8780	399531,6470
	12582	1377778,2060	399536,5780
	12583	1377781,0640	399544,0610
	12584	1377787,0580	399541,9510
	12585	1377790,4810	399553,8430
	12586	1377791,3100	399554,6050
	12587	1377792,7000	399563,2410
	12588	1377796,8852	399575,0260
	12589	1377796,8880	399575,0304
	12590	1377833,0920	399568,3893
	12591	1377823,3691	399544,4616
	12592	1377815,0672	399519,5420
	12593	1377814,8685	399518,9199
	12594	1377799,3094	399469,6563
	12595	1377795,8868	399470,2554
	12596	1377779,3470	399470,9008
	12597	1377774,0738	399472,9935
	12598	1377766,7331	399479,0462

Сведения о характерных точках границ объекта	№ точки	Координаты	
		X	Y
	12599	1377780,3400	399075,5400
	12600	1377780,9000	399088,1200
	12601	1377783,6800	399086,5300
	12602	1377825,7400	399082,9600
	12603	1377839,6500	399081,7800
	12604	1377861,2700	399080,3800
	12605	1377861,2697	399080,3778
	12606	1377876,1676	399079,2200
	12607	1377874,6588	399069,0655
	12608	1377859,9265	399070,3660
	12609	1377859,9271	399070,3703
	12610	1377857,4300	399070,5900
	12611	1377857,2900	399069,2700
	12612	1377852,5900	399069,5400
	12613	1377837,3700	399070,8100
	12614	1377788,8100	399074,8600
	12615	1377780,3400	399075,5400
	12616	1377786,8500	397855,6100
	12617	1377801,8000	397849,6600
	12618	1377813,5400	397845,2700
	12619	1377805,6100	397867,5600
	12620	1377805,7600	397868,3500
	12621	1377808,0900	397880,9900
	12622	1377807,0800	397881,2700
	12623	1377799,7600	397883,3000
	12624	1377786,8500	397855,6100
	12625	1377801,7773	396764,9362
	12626	1377806,4174	396755,6036
	12627	1377806,4188	396755,6024
	12628	1377806,4200	396755,6000
	12629	1377813,7100	396749,2100
	12630	1377813,7126	396749,2126
	12631	1377813,7142	396749,2112
	12632	1377814,0504	396749,5493
	12633	1377819,8485	396755,3277
	12634	1377850,7405	396723,1186
	12635	1377853,2764	396725,4368
	12636	1377853,2800	396725,4400
	12637	1377853,3600	396725,5500
	12638	1377866,5339	396735,6753
	12639	1377861,7534	396735,8053
	12640	1377861,7501	396735,8100
	12641	1377861,7500	396735,8100
	12642	1377861,2700	396735,3800
	12643	1377855,0262	396745,4019

Сведения о характерных точках границ объекта	№ точки	Координаты	
		X	Y
	12644	1377854,9881	396745,4562
	12645	1377853,8084	396746,1176
	12646	1377836,2300	396755,9000
	12647	1377842,7500	396764,3100
	12648	1377849,7400	396772,3900
	12649	1377861,3442	396785,8410
	12650	1377861,2600	396785,9000
	12651	1377861,7740	396787,3530
	12652	1377861,7799	396787,3696
	12653	1377861,7800	396787,3700
	12654	1377856,4100	396792,2800
	12655	1377851,8400	396794,8600
	12656	1377854,6600	396799,7600
	12657	1377846,5711	396797,4803
	12658	1377846,5700	396797,4800
	12659	1377833,3800	396805,6700
	12660	1377833,3767	396805,6648
	12661	1377829,6105	396799,8306
	12662	1377828,3900	396797,9400
	12663	1377818,2100	396786,7500
	12664	1377812,9493	396780,9957
	12665	1377807,7500	396775,2900
	12666	1377807,3984	396774,9031
	12667	1377806,2611	396773,6514
	12668	1377805,7563	396773,0971
	12669	1377801,7773	396764,9362
	12670	1377805,3040	399468,6876
	12671	1377812,8019	399492,4510
	12672	1377820,7956	399517,7811
	12673	1377829,0554	399542,5681
	12674	1377838,6428	399567,0648
	12675	1377848,3650	399591,9126
	12676	1377902,6666	399576,4187
	12677	1377893,4654	399551,6417
	12678	1377892,4357	399548,8598
	12679	1377971,4328	399544,5094
	12680	1377967,3950	399471,3761
	12681	1377949,7914	399470,6534
	12682	1377936,4943	399460,1650
	12683	1377913,1873	399460,5364
	12684	1377913,7653	399463,3556
	12685	1377887,7766	399466,9586
	12686	1377869,4967	399468,7262
	12687	1377865,9482	399463,8913
	12688	1377863,4142	399461,9132

Сведения о характерных точках границ объекта	№ точки	Координаты	
		X	Y
	12689	1377805,3040	399468,6876
	12690	1377809,7010	404474,3737
	12691	1377823,8589	404494,1387
	12692	1377831,8228	404494,6476
	12693	1377845,2321	404485,4859
	12694	1377853,2972	404479,2150
	12695	1377854,8707	404481,0088
	12696	1377858,1072	404478,6066
	12697	1377853,0279	404465,0882
	12698	1377823,1379	404464,7023
	12699	1377819,1634	404467,6335
	12700	1377809,7010	404474,3737
	12701	1377817,1600	398567,7600
	12702	1377819,8000	398580,3000
	12703	1377820,0100	398581,2200
	12704	1377858,9100	398577,9500
	12705	1377859,0200	398578,3400
	12706	1377869,9100	398577,0600
	12707	1377869,9111	398577,0599
	12708	1377873,2700	398606,1600
	12709	1377896,4200	398603,2000
	12710	1377895,8700	398596,5900
	12711	1377896,7200	398596,5500
	12712	1377894,8600	398573,7700
	12713	1377894,5200	398569,9600
	12714	1377889,2400	398570,5800
	12715	1377889,4500	398573,4300
	12716	1377860,7200	398577,1000
	12717	1377858,6500	398561,2500
	12718	1377845,1000	398563,0800
	12719	1377817,1600	398567,7600
	12720	1377837,7382	393837,9610
	12721	1377837,7401	393837,9602
	12722	1377837,7400	393837,9600
	12723	1377837,7691	393837,9477
	12724	1377865,6331	393825,9248
	12725	1377868,3368	393832,5027
	12726	1377870,4403	393831,7357
	12727	1377871,5583	393831,0142
	12728	1377871,6638	393831,2896
	12729	1377871,6900	393831,2800
	12730	1377879,5600	393850,9000
	12731	1377913,1400	393848,8600
	12732	1377916,4600	393880,6600
	12733	1377908,0400	393882,1300

Сведения о характерных точках границ объекта	№ точки	Координаты	
		X	Y
	12734	1377863,0500	393880,4300
	12735	1377855,6423	393862,0257
	12736	1377848,7437	393864,7945
	12737	1377848,7300	393864,8001
	12738	1377837,7382	393837,9610
	12739	1377839,1282	398285,5200
	12740	1377892,6030	398377,9036
	12741	1377923,0519	398371,6536
	12742	1377959,0513	398365,7466
	12743	1377957,8671	398359,0806
	12744	1377955,5139	398347,2032
	12745	1377954,6807	398347,2718
	12746	1377951,2153	398330,2268
	12747	1377951,7981	398330,0435
	12748	1377949,8499	398325,8136
	12749	1377950,2830	398325,6790
	12750	1377946,5491	398310,4024
	12751	1377915,0700	398283,9277
	12752	1377906,8146	398229,2233
	12753	1377906,8135	398229,2241
	12754	1377899,6748	398234,4086
	12755	1377879,6227	398253,7331
	12756	1377851,7988	398277,5343
	12757	1377849,6748	398279,3513
	12758	1377839,1282	398285,5200
	12759	1377844,6000	398514,4100
	12760	1377847,5600	398528,3000
	12761	1377849,2100	398535,8400
	12762	1377891,7400	398534,6900
	12763	1377891,2100	398521,8900
	12764	1377890,5100	398516,4300
	12765	1377858,4600	398522,5400
	12766	1377854,2900	398515,4100
	12767	1377853,5400	398511,9900
	12768	1377844,6000	398514,4100
	12769	1377851,9100	398989,0600
	12770	1377852,5800	399008,1300
	12771	1377854,9400	399007,9900
	12772	1377904,2800	399004,9000
	12773	1377923,8500	399003,8800
	12774	1377929,3700	399003,6300
	12775	1377929,2300	399000,3100
	12776	1377927,7100	398985,6600
	12777	1377927,4800	398983,3200
	12778	1377921,7300	398983,7500

Сведения о характерных точках границ объекта	№ точки	Координаты	
		X	Y
	12779	1377853,4800	398988,9400
	12780	1377851,9100	398989,0600
	12781	1377853,0400	399018,3600
	12782	1377853,7600	399028,3700
	12783	1377911,5000	399024,0400
	12784	1377930,4700	399022,4500
	12785	1377930,2700	399017,4700
	12786	1377930,0800	399012,8400
	12787	1377912,4300	399013,6900
	12788	1377912,2500	399014,3300
	12789	1377882,8800	399016,3400
	12790	1377853,0400	399018,3600
	12791	1377865,9850	395706,0450
	12792	1377910,7560	395683,7550
	12793	1377915,9071	395681,2463
	12794	1377932,9083	395717,5143
	12795	1377883,2226	395742,0686
	12796	1377878,8660	395733,1430
	12797	1377865,9850	395706,0450
	12798	1377879,8110	395750,1890
	12799	1377932,1600	395725,0470
	12800	1377935,2880	395727,5330
	12801	1377937,8350	395729,8070
	12802	1377938,2810	395730,1680
	12803	1377940,4850	395732,3360
	12804	1377942,7050	395734,4900
	12805	1377943,4750	395735,0920
	12806	1377944,5080	395735,8950
	12807	1377944,8800	395735,4720
	12808	1377946,0990	395736,4540
	12809	1377954,8300	395743,5160
	12810	1377950,7240	395748,0930
	12811	1377947,4577	395751,7284
	12812	1377931,3973	395769,6038
	12813	1377922,8590	395779,1070
	12814	1377914,7930	395783,2760
	12815	1377907,4420	395776,9900
	12816	1377910,2774	395773,8480
	12817	1377901,0180	395765,3360
	12818	1377898,4520	395768,3110
	12819	1377879,8110	395750,1890
	12820	1377913,3100	399154,1500
	12821	1377914,5600	399162,2900
	12822	1377940,2800	399160,3600
	12823	1377939,6900	399152,6300

Сведения о характерных точках границ объекта	№ точки	Координаты	
		X	Y
	12824	1377922,2500	399153,5500
	12825	1377913,3100	399154,1500
	12826	1377920,3230	396003,0900
	12827	1377922,2900	396000,7100
	12828	1377923,7350	395999,1080
	12829	1377930,1010	395992,0520
	12830	1377936,9120	395984,0590
	12831	1377938,0840	395982,7300
	12832	1377944,7120	395974,8570
	12833	1377945,1970	395974,3680
	12834	1377947,4970	395972,0790
	12835	1377949,0560	395970,4480
	12836	1377951,5520	395967,6740
	12837	1377954,0780	395969,7070
	12838	1377988,4650	395998,6330
	12839	1377991,9210	396001,5420
	12840	1377961,2250	396036,5350
	12841	1377959,0090	396038,9950
	12842	1377958,7500	396039,2980
	12843	1377955,6330	396036,6220
	12844	1377924,4440	396009,9260
	12845	1377923,5790	396009,0570
	12846	1377923,7790	396006,0720
	12847	1377920,8880	396003,5790
	12848	1377920,3230	396003,0900
	12849	1377925,9910	393944,0120
	12850	1377939,1200	393968,4960
	12851	1377946,2450	393981,7380
	12852	1377948,1900	393988,6660
	12853	1377950,1870	393996,8340
	12854	1377950,7560	393999,1590
	12855	1377961,6590	394017,7450
	12856	1377963,4260	394016,8070
	12857	1377963,6808	394016,6698
	12858	1377964,5075	394017,7257
	12859	1377968,9164	394027,7342
	12860	1377975,1020	394036,0790
	12861	1377969,2250	394040,3680
	12862	1377957,0600	394049,0330
	12863	1377948,1170	394055,9680
	12864	1377946,6790	394056,9280
	12865	1377946,6783	394056,9264
	12866	1377935,3350	394064,4830
	12867	1377935,2330	394066,2430
	12868	1377935,1272	394071,0068

Сведения о характерных точках границ объекта	№ точки	Координаты	
		X	Y
	12869	1377949,2050	394072,2510
	12870	1377946,6570	394083,5040
	12871	1377946,6534	394083,5223
	12872	1377947,2270	394083,6200
	12873	1377943,0150	394093,6510
	12874	1377943,5725	394093,6709
	12875	1377946,7930	394093,7860
	12876	1377950,8880	394102,1260
	12877	1377954,1180	394109,0610
	12878	1377943,5513	394121,3347
	12879	1377945,0834	394128,5272
	12880	1377945,0800	394128,5300
	12881	1377946,2971	394132,0791
	12882	1377962,2836	394197,1255
	12883	1378092,9924	394162,8578
	12884	1378080,4409	394132,8417
	12885	1378078,3900	394126,4460
	12886	1378077,7650	394125,4640
	12887	1378076,6083	394123,6762
	12888	1378064,1731	394093,9380
	12889	1378069,4847	394090,1713
	12890	1378071,9690	394089,1320
	12891	1378071,6840	394088,6117
	12892	1378079,7114	394082,9191
	12893	1378069,7352	394062,3233
	12894	1378067,0900	394062,3200
	12895	1378044,9300	394017,7700
	12896	1378042,3600	394012,6800
	12897	1378035,4100	393999,1100
	12898	1378016,4800	393961,7200
	12899	1378015,5300	393955,9000
	12900	1378015,1400	393954,2500
	12901	1378015,9400	393953,8400
	12902	1378012,1165	393943,3708
	12903	1378012,1145	393943,3666
	12904	1378009,4080	393935,9600
	12905	1378009,5092	393934,0681
	12906	1378009,8335	393927,8849
	12907	1378009,1820	393925,6230
	12908	1378008,8130	393924,3230
	12909	1378008,3240	393924,4220
	12910	1378007,6890	393919,0890
	12911	1378006,5760	393920,0860
	12912	1378000,7426	393919,8895
	12913	1377996,8292	393911,8105

Сведения о характерных точках границ объекта	№ точки	Координаты	
		X	Y
	12914	1377976,0525	393919,0677
	12915	1377966,8906	393922,3329
	12916	1377965,7800	393919,2100
	12917	1377954,0630	393926,8860
	12918	1377954,0719	393926,9014
	12919	1377945,2747	393930,0367
	12920	1377944,5730	393930,2040
	12921	1377938,0107	393932,6255
	12922	1377937,9851	393932,6346
	12923	1377937,9851	393932,6350
	12924	1377937,9850	393932,6350
	12925	1377937,9851	393932,6352
	12926	1377937,1195	393939,3970
	12927	1377925,9910	393944,0120
	12928	1377934,0900	398851,6500
	12929	1377934,3600	398854,9000
	12930	1377940,2800	398854,4200
	12931	1377940,0200	398851,1700
	12932	1377934,0900	398851,6500
	12933	1377940,2800	398854,4200
	12934	1377940,7400	398855,3600
	12935	1377990,0000	398851,3600
	12936	1378010,1300	398849,6400
	12937	1378006,9600	398817,4500
	12938	1377993,0200	398818,7300
	12939	1377994,5500	398830,9900
	12940	1377994,7400	398838,9800
	12941	1377988,5500	398839,2600
	12942	1377989,7100	398850,3500
	12943	1377940,2800	398854,4200
	12944	1377944,6234	399091,1035
	12945	1377951,4457	399180,1923
	12946	1377954,0610	399179,8713
	12947	1378017,9254	399173,0227
	12948	1378089,4564	399167,8488
	12949	1378089,3360	399161,0440
	12950	1378089,4390	399160,3578
	12951	1378089,6350	399159,0510
	12952	1378089,5220	399126,0220
	12953	1378089,3494	399121,8128
	12954	1378087,9530	399087,7590
	12955	1378087,5374	399085,3043
	12956	1378052,1489	399081,3957
	12957	1378029,7875	399083,2124
	12958	1378013,8725	399084,6853

Сведения о характерных точках границ объекта	№ точки	Координаты	
		X	Y
	12959	1377965,6390	399088,9866
	12960	1377948,1474	399090,8860
	12961	1377944,6234	399091,1035
	12962	1377959,7959	399297,5994
	12963	1377986,6951	399703,5128
	12964	1378100,5694	399634,0151
	12965	1378207,2772	399500,9610
	12966	1378260,6568	399439,1972
	12967	1378307,5332	399400,1888
	12968	1378339,1032	399329,0084
	12969	1378434,3984	399240,9571
	12970	1378424,9860	399227,0875
	12971	1378417,2488	399214,7367
	12972	1378416,1330	399211,6895
	12973	1378364,4783	399123,6600
	12974	1378364,4550	399123,6570
	12975	1378346,3290	399130,0630
	12976	1378337,7400	399131,9460
	12977	1378246,5090	399220,0250
	12978	1378235,0910	399233,8030
	12979	1378206,9582	399267,7505
	12980	1378206,9586	399267,7508
	12981	1378203,2704	399272,2067
	12982	1378195,6344	399279,9542
	12983	1378183,3720	399290,6834
	12984	1378177,3320	399295,9643
	12985	1378172,4777	399300,2127
	12986	1378152,9382	399320,6451
	12987	1378146,4937	399327,3759
	12988	1378139,2940	399334,8943
	12989	1378136,1838	399338,1485
	12990	1378131,6221	399340,9510
	12991	1378109,2805	399356,8608
	12992	1378100,1725	399363,3162
	12993	1378099,0720	399366,0090
	12994	1378097,2876	399341,8470
	12995	1378097,1916	399340,5473
	12996	1378094,5367	399304,6408
	12997	1378065,5259	399302,3076
	12998	1378045,0166	399300,6613
	12999	1378025,8618	399297,3849
	13000	1378012,5368	399294,1956
	13001	1377999,7342	399292,8643
	13002	1377985,9771	399293,1591
	13003	1377962,2210	399297,2856

Сведения о характерных точках границ объекта	№ точки	Координаты	
		X	Y
	13004	1377959,7959	399297,5994
	13005	1377988,4000	398329,2700
	13006	1377995,3600	398345,3500
	13007	1377996,3712	398347,6901
	13008	1377998,5111	398352,6337
	13009	1378001,0929	398358,8482
	13010	1378039,4182	398352,5595
	13011	1378038,4440	398347,5690
	13012	1378038,0027	398345,6624
	13013	1378030,5591	398314,4203
	13014	1378010,6800	398321,4200
	13015	1377988,4000	398329,2700
	13016	1377990,1719	395700,5424
	13017	1377994,7816	395711,3432
	13018	1377994,7422	395711,9727
	13019	1377997,5398	395718,2057
	13020	1377998,3756	395717,8281
	13021	1378001,9004	395725,5921
	13022	1378007,0285	395724,4484
	13023	1378010,1300	395729,0756
	13024	1378030,9888	395718,7047
	13025	1378030,4064	395717,5158
	13026	1378020,1542	395694,7385
	13027	1378016,5089	395687,0027
	13028	1377994,3398	395697,3839
	13029	1377994,6796	395698,0691
	13030	1377990,1719	395700,5424
	13031	1377990,8700	398598,1500
	13032	1377991,5600	398611,0100
	13033	1378004,9000	398611,9100
	13034	1378005,4500	398614,5200
	13035	1378022,9500	398612,7900
	13036	1378042,3600	398610,2400
	13037	1378041,5300	398605,4200
	13038	1378063,9100	398602,9000
	13039	1378062,7700	398594,0200
	13040	1378021,2200	398596,7500
	13041	1377990,8700	398598,1500
	13042	1378006,1600	398784,2300
	13043	1378008,2500	398817,3100
	13044	1378023,2400	398815,6800
	13045	1378026,5500	398815,4200
	13046	1378023,0500	398782,9000
	13047	1378006,1600	398784,2300
	13048	1378020,2712	395688,9092

Сведения о характерных точках границ объекта	№ точки	Координаты	
		X	Y
	13049	1378026,7772	395703,3390
	13050	1378028,6650	395707,5279
	13051	1378031,2997	395706,5771
	13052	1378035,8204	395715,9763
	13053	1378046,1001	395712,1089
	13054	1378042,7121	395704,7584
	13055	1378064,1573	395694,2949
	13056	1378054,2050	395672,3332
	13057	1378053,8766	395671,6172
	13058	1378031,5676	395681,3162
	13059	1378032,4868	395683,3303
	13060	1378020,2712	395688,9092
	13061	1378023,1300	398783,6300
	13062	1378026,5500	398815,4200
	13063	1378037,7800	398814,5400
	13064	1378039,3500	398814,3800
	13065	1378033,5900	398782,8100
	13066	1378023,1300	398783,6300
	13067	1378149,0361	396562,3476
	13068	1378162,4941	396543,8849
	13069	1378165,0464	396541,7525
	13070	1378161,9700	396539,2900
	13071	1378161,0295	396530,9010
	13072	1378159,9769	396521,5430
	13073	1378159,9800	396521,5400
	13074	1378159,9800	396521,5400
	13075	1378160,0471	396521,4744
	13076	1378170,9975	396510,7606
	13077	1378173,8800	396507,9400
	13078	1378173,8802	396507,9402
	13079	1378173,8826	396507,9378
	13080	1378189,0305	396523,0167
	13081	1378189,0313	396523,0174
	13082	1378189,0300	396523,0200
	13083	1378218,3900	396550,0800
	13084	1378218,3917	396550,0793
	13085	1378218,3924	396550,0799
	13086	1378220,1814	396551,7323
	13087	1378220,5800	396552,1000
	13088	1378220,7497	396552,2557
	13089	1378222,1614	396553,5468
	13090	1378224,1112	396554,2560
	13091	1378224,7953	396554,5002
	13092	1378225,0800	396554,6000
	13093	1378230,7960	396559,3211

Сведения о характерных точках границ объекта	№ точки	Координаты	
		X	Y
	13094	1378243,3547	396569,6861
	13095	1378243,3490	396569,6891
	13096	1378243,3500	396569,6900
	13097	1378236,8260	396573,1597
	13098	1378226,0743	396578,8800
	13099	1378225,0308	396579,7348
	13100	1378224,3800	396580,2700
	13101	1378224,3624	396580,2458
	13102	1378220,7701	396583,2303
	13103	1378227,2800	396604,1600
	13104	1378227,2764	396604,1599
	13105	1378227,2773	396604,1628
	13106	1378207,6122	396603,6913
	13107	1378206,3000	396603,6600
	13108	1378186,7700	396600,1900
	13109	1378186,7146	396600,1153
	13110	1378185,9059	396599,0347
	13111	1378184,4259	396598,3525
	13112	1378183,5000	396598,9200
	13113	1378183,4400	396601,4500
	13114	1378182,1600	396602,3900
	13115	1378182,1578	396602,3874
	13116	1378182,1551	396602,3894
	13117	1378176,2577	396595,4401
	13118	1378177,7871	396594,6946
	13119	1378181,3000	396592,9800
	13120	1378182,3250	396592,6954
	13121	1378173,3487	396584,4115
	13122	1378171,8302	396583,0106
	13123	1378171,2564	396582,4807
	13124	1378156,9400	396569,2700
	13125	1378156,9434	396569,2660
	13126	1378149,0361	396562,3476
	13127	1378149,9947	394601,5275
	13128	1378155,1200	394601,3580
	13129	1378155,2414	394601,8171
	13130	1378155,1200	394601,3600
	13131	1378149,9947	394601,5275
	13132	1378152,8200	398495,4000
	13133	1378155,2100	398505,3800
	13134	1378191,3700	398503,7100
	13135	1378213,0500	398502,3400
	13136	1378224,7900	398502,1100
	13137	1378234,3700	398501,6300
	13138	1378232,8900	398490,6500

Сведения о характерных точках границ объекта	№ точки	Координаты	
		X	Y
	13139	1378152,8200	398495,4000
	13140	1378156,0536	395622,7920
	13141	1378165,8675	395646,1129
	13142	1378184,1935	395637,2346
	13143	1378173,8963	395614,1265
	13144	1378156,0536	395622,7920
	13145	1378185,1100	396605,8700
	13146	1378190,1500	396604,6800
	13147	1378200,2700	396605,2900
	13148	1378206,4300	396605,9700
	13149	1378227,7800	396606,5000
	13150	1378227,6700	396608,2300
	13151	1378222,0927	396609,0072
	13152	1378207,7214	396611,0124
	13153	1378204,8803	396611,2999
	13154	1378203,4100	396611,4500
	13155	1378203,3812	396611,4622
	13156	1378191,0233	396616,7044
	13157	1378191,0219	396616,6992
	13158	1378191,0200	396616,7000
	13159	1378190,4300	396614,4708
	13160	1378189,5270	396611,0710
	13161	1378189,5275	396611,0671
	13162	1378185,1100	396605,8700
	13163	1378189,9500	398828,6100
	13164	1378192,2300	398854,4300
	13165	1378216,5600	398852,0200
	13166	1378221,5700	398852,0400
	13167	1378227,5500	398851,4600
	13168	1378226,0700	398826,9000
	13169	1378224,4300	398827,1200
	13170	1378216,5400	398825,2000
	13171	1378189,9500	398828,6100
	13172	1378197,4024	398914,1004
	13173	1378200,2834	398945,5794
	13174	1378232,5170	398943,0698
	13175	1378243,1915	398942,2389
	13176	1378262,1771	398940,7618
	13177	1378258,7298	398907,6941
	13178	1378247,0516	398908,7600
	13179	1378237,3957	398907,6958
	13180	1378234,4817	398906,5821
	13181	1378230,1378	398906,7873
	13182	1378230,3275	398913,5115
	13183	1378197,4024	398914,1004

Сведения о характерных точках границ объекта	№ точки	Координаты	
		X	Y
	13184	1378258,9655	385520,5488
	13185	1378275,2444	385526,8629
	13186	1378275,5679	385526,0285
	13187	1378288,5128	385531,1646
	13188	1378289,9653	385531,6864
	13189	1378291,0610	385532,1228
	13190	1378297,7984	385520,2491
	13191	1378307,9631	385522,1421
	13192	1378308,7180	385520,4810
	13193	1378309,3006	385518,9084
	13194	1378309,3540	385518,0120
	13195	1378310,7045	385516,5199
	13196	1378313,2908	385514,9892
	13197	1378306,3919	385503,4340
	13198	1378302,2741	385495,0530
	13199	1378283,2996	385487,1354
	13200	1378282,0507	385489,8593
	13201	1378273,3221	385487,6477
	13202	1378258,9655	385520,5488
	13203	1378273,5576	385596,7053
	13204	1378285,9101	385625,5853
	13205	1378304,6710	385650,3593
	13206	1378324,9620	385674,8989
	13207	1378324,9791	385674,8443
	13208	1378325,8890	385676,0200
	13209	1378326,6358	385674,3698
	13210	1378335,6848	385654,3780
	13211	1378335,7097	385652,7100
	13212	1378342,6928	385635,9010
	13213	1378344,2678	385632,0947
	13214	1378345,8778	385628,2270
	13215	1378346,6539	385626,3582
	13216	1378347,4109	385624,7247
	13217	1378389,4795	385643,3035
	13218	1378400,1673	385618,9061
	13219	1378381,6104	385611,0878
	13220	1378375,2059	385608,4907
	13221	1378325,4509	385588,1446
	13222	1378322,9491	385586,2849
	13223	1378327,7977	385573,5068
	13224	1378327,3222	385573,3287
	13225	1378331,4700	385563,4787
	13226	1378333,9262	385564,5665
	13227	1378335,5324	385564,0394
	13228	1378336,3767	385563,7639

Сведения о характерных точках границ объекта	№ точки	Координаты	
		X	Y
	13229	1378343,8013	385562,0744
	13230	1378360,9519	385517,5804
	13231	1378356,0513	385515,5072
	13232	1378330,0560	385503,3960
	13233	1378327,9870	385505,3145
	13234	1378326,0392	385510,5949
	13235	1378323,9541	385516,2475
	13236	1378324,9195	385516,6340
	13237	1378322,7165	385522,1021
	13238	1378322,2067	385526,6434
	13239	1378316,5259	385542,1106
	13240	1378303,4765	385536,6079
	13241	1378301,2305	385536,1733
	13242	1378297,6696	385534,7544
	13243	1378273,5576	385596,7053
	13244	1378413,0107	385412,8482
	13245	1378432,6525	385422,1485
	13246	1378436,6359	385416,2203
	13247	1378444,4665	385419,1656
	13248	1378450,8434	385408,6597
	13249	1378453,5319	385405,3812
	13250	1378457,5840	385401,2689
	13251	1378463,6645	385384,0183
	13252	1378430,8280	385370,4268
	13253	1378413,0107	385412,8482
	13254	1378413,4664	385271,7669
	13255	1378432,5537	385281,7145
	13256	1378438,2077	385286,1397
	13257	1378444,8268	385300,3012
	13258	1378455,0181	385307,0425
	13259	1378475,6224	385299,2136
	13260	1378504,5948	385289,1377
	13261	1378510,7862	385288,4529
	13262	1378514,7711	385284,8907
	13263	1378536,4953	385293,6256
	13264	1378553,5483	385301,0612
	13265	1378553,9088	385337,0955
	13266	1378555,5642	385342,9889
	13267	1378560,8531	385354,2514
	13268	1378565,1875	385362,8667
	13269	1378568,2487	385369,5967
	13270	1378568,9256	385375,1778
	13271	1378567,1600	385380,9596
	13272	1378564,8823	385386,0696
	13273	1378561,6586	385387,5508

Сведения о характерных точках границ объекта	№ точки	Координаты	
		X	Y
	13274	1378556,0255	385390,4343
	13275	1378587,2994	385408,6764
	13276	1378597,4189	385392,3615
	13277	1378596,2345	385391,6884
	13278	1378601,8337	385382,4292
	13279	1378603,0005	385383,2647
	13280	1378603,7333	385381,6073
	13281	1378610,4916	385371,2852
	13282	1378609,8871	385370,9771
	13283	1378611,9095	385368,0247
	13284	1378613,0919	385368,5534
	13285	1378614,8654	385365,6593
	13286	1378618,6275	385357,4539
	13287	1378624,8256	385355,7870
	13288	1378637,0736	385356,0098
	13289	1378642,8831	385358,1259
	13290	1378678,0457	385377,7680
	13291	1378690,8407	385384,9154
	13292	1378696,4230	385388,3204
	13293	1378701,3424	385391,9054
	13294	1378736,0630	385413,3158
	13295	1378902,5615	385511,8002
	13296	1378841,1563	385591,7975
	13297	1378850,5927	385645,7206
	13298	1378889,5201	385675,7551
	13299	1378920,3833	385695,1308
	13300	1378922,5550	385693,4143
	13301	1378955,2109	385668,7037
	13302	1378963,2035	385669,3741
	13303	1379000,9623	385699,2351
	13304	1379015,2227	385716,3102
	13305	1379060,1337	385683,2737
	13306	1379072,5356	385692,0194
	13307	1379076,1924	385694,8335
	13308	1379122,6884	385747,3782
	13309	1379245,8291	385876,3509
	13310	1379309,9712	385947,3504
	13311	1379346,8726	386043,2891
	13312	1379448,3313	386045,0043
	13313	1379517,7505	386056,1717
	13314	1379568,4964	386093,8023
	13315	1379701,3897	386199,3370
	13316	1379739,1142	386234,8535
	13317	1379774,7811	386253,6265
	13318	1379866,0059	386295,7389

Сведения о характерных точках границ объекта	№ точки	Координаты	
		X	Y
	13319	1379941,9694	386334,7225
	13320	1380100,7553	386512,9815
	13321	1380086,9516	386544,6927
	13322	1380133,0891	386604,5595
	13323	1380351,7780	386856,9246
	13324	1380442,9340	386781,5539
	13325	1380539,6460	386719,6537
	13326	1380650,0760	386657,7535
	13327	1380652,2195	386588,6232
	13328	1380521,0350	386599,5550
	13329	1380488,4607	386586,9319
	13330	1380412,6687	386582,0273
	13331	1380397,2359	386580,8434
	13332	1380382,7343	386470,8981
	13333	1380622,0398	386435,1835
	13334	1380636,6970	386494,6853
	13335	1380655,3920	386491,0040
	13336	1380655,6110	386490,9890
	13337	1380657,5820	386491,9420
	13338	1380679,3830	386502,4570
	13339	1380712,0800	386518,4700
	13340	1380718,3510	386519,8020
	13341	1380721,0880	386520,2180
	13342	1380724,7160	386520,2180
	13343	1380731,4510	386520,5250
	13344	1380737,9880	386521,0470
	13345	1380742,6160	386521,1010
	13346	1380743,1142	386524,8759
	13347	1380743,2620	386525,9960
	13348	1380759,6500	386523,7990
	13349	1380759,3690	386521,7660
	13350	1380765,2930	386520,2690
	13351	1380776,2400	386515,4260
	13352	1380848,2650	386505,0930
	13353	1380859,6020	386503,4540
	13354	1380864,2914	386535,3907
	13355	1381061,5286	386428,8043
	13356	1381050,3419	386370,2813
	13357	1380845,1403	386403,0593
	13358	1380823,3359	386251,6910
	13359	1380842,0560	386250,7170
	13360	1380866,8760	386249,1550
	13361	1380865,4460	386226,4000
	13362	1380931,8526	386230,4139
	13363	1380943,9720	386215,1110

Сведения о характерных точках границ объекта	№ точки	Координаты	
		X	Y
	13364	1380943,3800	386208,2600
	13365	1380945,7820	386200,3430
	13366	1380948,9100	386194,5800
	13367	1380950,8480	386189,8270
	13368	1380964,1270	386157,2770
	13369	1380972,0910	386139,7860
	13370	1380975,1815	386122,8772
	13371	1380952,0179	386081,7783
	13372	1380946,3880	386075,8160
	13373	1380929,7150	386073,3775
	13374	1380934,8645	386067,3530
	13375	1380938,8473	386060,2407
	13376	1380942,2833	386050,7943
	13377	1380944,3542	386041,9090
	13378	1380945,6297	386034,3687
	13379	1380944,1169	386018,8397
	13380	1380941,8985	386011,6349
	13381	1380937,3603	386004,0078
	13382	1380932,4132	385998,2882
	13383	1380917,2409	385989,6853
	13384	1380866,3265	385992,9579
	13385	1380866,3262	385992,9409
	13386	1380851,0743	385993,9382
	13387	1380551,2993	386013,6103
	13388	1380560,8807	386074,7080
	13389	1380539,6082	386077,3282
	13390	1380529,3913	386078,3260
	13391	1380517,4432	386070,6763
	13392	1380503,7164	386065,5905
	13393	1380491,6696	386064,5506
	13394	1380476,7451	386063,3177
	13395	1380459,8470	386059,6249
	13396	1380440,1190	386053,8695
	13397	1380428,2022	386052,8316
	13398	1380420,4468	386052,4258
	13399	1380409,3928	386052,5509
	13400	1380398,4879	386048,0474
	13401	1380360,8428	386047,2356
	13402	1380353,3062	386044,9028
	13403	1380337,9226	386046,2835
	13404	1380333,8612	386044,9827
	13405	1380331,0050	386044,6900
	13406	1380327,2601	386046,9846
	13407	1380323,6757	386046,5611
	13408	1380319,6184	386043,6500

Сведения о характерных точках границ объекта	№ точки	Координаты	
		X	Y
	13409	1380317,5443	386041,8887
	13410	1380315,5625	386041,9792
	13411	1380314,4230	386043,9425
	13412	1380313,2762	386045,7258
	13413	1380308,5332	386047,8754
	13414	1380297,2894	386051,7633
	13415	1380296,8700	386050,1500
	13416	1380292,7800	386034,4400
	13417	1380291,4100	386029,1700
	13418	1380285,7400	386007,3900
	13419	1380271,1500	386007,9200
	13420	1380273,6900	386017,4800
	13421	1380258,9400	386021,9400
	13422	1380270,2941	386061,7888
	13423	1380265,6889	386062,3591
	13424	1380250,7455	386067,0870
	13425	1380244,7954	386067,6884
	13426	1380241,4345	386068,3784
	13427	1380238,3050	386070,3121
	13428	1380237,1518	386072,5253
	13429	1380234,8664	386076,2119
	13430	1380225,0156	386080,8258
	13431	1380211,2196	386091,7821
	13432	1380206,2227	386094,1881
	13433	1380197,6884	386101,7422
	13434	1380186,9474	386107,0330
	13435	1380178,4241	386113,8471
	13436	1380173,8607	386120,7204
	13437	1380162,0150	386133,6862
	13438	1380150,3285	386135,9823
	13439	1380136,2593	386149,1549
	13440	1380134,8926	386151,5963
	13441	1380147,5159	386172,9791
	13442	1380123,0055	386183,2501
	13443	1380106,7616	386190,0570
	13444	1380101,9022	386192,7607
	13445	1380080,6886	386202,1161
	13446	1380076,8311	386206,0177
	13447	1380073,1700	386201,1900
	13448	1380084,5300	386193,4500
	13449	1380090,0600	386189,5000
	13450	1380078,6500	386172,3100
	13451	1380061,6200	386181,0200
	13452	1380060,3800	386179,1200
	13453	1380054,2900	386182,1900

Сведения о характерных точках границ объекта	№ точки	Координаты	
		X	Y
	13454	1380059,2200	386194,9200
	13455	1380065,7200	386210,8500
	13456	1380066,0402	386212,1796
	13457	1380063,1754	386213,4970
	13458	1380049,0153	386216,0063
	13459	1380044,9166	386217,8755
	13460	1380023,4046	386221,0852
	13461	1380012,7142	386223,6562
	13462	1380004,5307	386223,7841
	13463	1379998,0724	386224,9280
	13464	1379988,8700	386222,9387
	13465	1379968,6379	386226,2475
	13466	1379958,7005	386222,8865
	13467	1379951,7498	386222,4965
	13468	1379941,8759	386220,6189
	13469	1379933,0056	386216,5057
	13470	1379907,0677	386210,6677
	13471	1379897,2133	386206,8099
	13472	1379883,3623	386205,3630
	13473	1379867,3415	386199,1728
	13474	1379860,4165	386198,0793
	13475	1379850,5549	386194,7116
	13476	1379844,1389	386192,6337
	13477	1379840,8313	386195,2065
	13478	1379817,3838	386180,8723
	13479	1379806,5554	386173,6461
	13480	1379806,4212	386173,6091
	13481	1379797,9664	386170,4724
	13482	1379790,1888	386166,8557
	13483	1379784,2486	386163,4464
	13484	1379779,4809	386159,2045
	13485	1379775,0480	386154,6475
	13486	1379769,4354	386151,4031
	13487	1379761,3005	386149,6114
	13488	1379753,8306	386148,1697
	13489	1379747,5356	386145,7454
	13490	1379741,9230	386142,4910
	13491	1379737,3153	386138,9316
	13492	1379729,5949	386131,4850
	13493	1379723,6546	386127,4056
	13494	1379717,9119	386122,1489
	13495	1379712,0114	386116,0697
	13496	1379692,8982	386101,9619
	13497	1379686,1207	386099,0302
	13498	1379680,6383	386097,7782

Сведения о характерных точках границ объекта	№ точки	Координаты	
		X	Y
	13499	1379674,8705	386093,5313
	13500	1379660,8551	386084,3305
	13501	1379650,2873	386078,0116
	13502	1379641,7271	386071,2126
	13503	1379630,8816	386061,3890
	13504	1379622,4436	386054,6207
	13505	1379620,5137	386053,0727
	13506	1379595,9652	386035,2231
	13507	1379584,6081	386028,8524
	13508	1379573,6923	386021,0581
	13509	1379561,4968	386012,5545
	13510	1379555,3592	386010,3025
	13511	1379550,8570	386011,0655
	13512	1379547,3596	386010,8433
	13513	1379543,7196	386009,4587
	13514	1379541,4268	386006,2639
	13515	1379539,6565	386002,2367
	13516	1379536,1963	385999,5246
	13517	1379529,3816	385999,0828
	13518	1379522,8743	385999,4858
	13519	1379512,8796	385999,6768
	13520	1379505,9258	386000,5132
	13521	1379499,7922	385995,3107
	13522	1379496,3717	385989,9386
	13523	1379490,3038	385983,6869
	13524	1379485,5163	385981,4451
	13525	1379476,7040	385980,1434
	13526	1379471,3884	385979,7537
	13527	1379471,3886	385979,7533
	13528	1379470,8793	385979,7160
	13529	1379468,2390	385977,6862
	13530	1379462,3411	385971,4370
	13531	1379456,4061	385967,6778
	13532	1379435,6462	385962,7071
	13533	1379424,7361	385957,8835
	13534	1379417,0629	385947,2770
	13535	1379411,1226	385943,1976
	13536	1379409,0223	385939,1655
	13537	1379404,0091	385929,2588
	13538	1379400,1778	385925,2809
	13539	1379398,7849	385922,0995
	13540	1379396,1779	385923,2108
	13541	1379392,3980	385927,1752
	13542	1379388,2002	385928,9829
	13543	1379382,8761	385929,1935

Сведения о характерных точках границ объекта	№ точки	Координаты	
		X	Y
	13544	1379378,7347	385926,5512
	13545	1379374,9818	385921,3342
	13546	1379372,2214	385916,6321
	13547	1379370,3558	385911,6234
	13548	1379371,8514	385907,9150
	13549	1379374,6435	385903,7858
	13550	1379374,3920	385901,2016
	13551	1379372,1157	385899,5873
	13552	1379368,5194	385899,9637
	13553	1379363,1795	385901,8944
	13554	1379358,8153	385900,1090
	13555	1379352,5021	385894,8838
	13556	1379343,6795	385886,9007
	13557	1379339,8615	385885,3734
	13558	1379331,4421	385881,2070
	13559	1379317,1685	385866,5113
	13560	1379303,2880	385852,2915
	13561	1379293,9206	385839,9294
	13562	1379284,5564	385830,7079
	13563	1379280,4945	385824,0760
	13564	1379275,6290	385815,6718
	13565	1379265,1642	385800,4428
	13566	1379259,6208	385787,1876
	13567	1379251,6242	385776,1361
	13568	1379237,2805	385756,0883
	13569	1379227,3382	385738,6867
	13570	1379218,5960	385727,9942
	13571	1379216,8539	385720,7368
	13572	1379215,1339	385711,9995
	13573	1379211,9450	385702,5001
	13574	1379206,1353	385693,6917
	13575	1379199,3613	385687,8396
	13576	1379190,9936	385677,5227
	13577	1379181,2864	385656,4339
	13578	1379174,1442	385651,1263
	13579	1379162,2963	385637,4270
	13580	1379153,1831	385627,4691
	13581	1379143,9269	385614,3585
	13582	1379130,4589	385601,3151
	13583	1379123,5447	385593,4604
	13584	1379116,6743	385582,0057
	13585	1379109,8858	385574,4430
	13586	1379098,9568	385565,5183
	13587	1379091,0093	385559,2185
	13588	1379084,9060	385554,6666

Сведения о характерных точках границ объекта	№ точки	Координаты	
		X	Y
	13589	1379076,7099	385544,9124
	13590	1379067,9626	385535,9102
	13591	1379057,1446	385527,5872
	13592	1379051,1372	385520,6363
	13593	1379044,7661	385512,5797
	13594	1379027,3671	385498,2174
	13595	1379022,6892	385494,5971
	13596	1379038,8500	385473,1300
	13597	1379026,6000	385461,8300
	13598	1379011,3400	385479,8700
	13599	1379009,4755	385482,2254
	13600	1379005,3176	385477,7845
	13601	1379002,2635	385473,6630
	13602	1379003,0600	385472,8100
	13603	1379005,1400	385469,9200
	13604	1379017,3800	385453,8800
	13605	1379008,2700	385444,5600
	13606	1378991,2064	385461,5003
	13607	1378988,4663	385458,8895
	13608	1378973,9650	385449,4014
	13609	1378965,1677	385442,4088
	13610	1378954,3110	385436,6858
	13611	1378945,8742	385430,9988
	13612	1378940,7406	385426,4814
	13613	1378936,7344	385422,1508
	13614	1378932,3732	385416,1445
	13615	1378914,3768	385404,9439
	13616	1378902,6098	385399,2273
	13617	1378899,9356	385395,4567
	13618	1378898,9807	385392,4219
	13619	1378897,7207	385390,3927
	13620	1378895,8851	385388,0648
	13621	1378893,8944	385386,7449
	13622	1378891,8994	385385,7149
	13623	1378889,4281	385387,1083
	13624	1378885,2403	385388,9162
	13625	1378879,0562	385389,1140
	13626	1378872,1715	385388,0011
	13627	1378868,3157	385387,1307
	13628	1378875,3300	385375,8200
	13629	1378845,1500	385357,5900
	13630	1378836,8132	385370,2159
	13631	1378804,0423	385342,1559
	13632	1378794,2011	385337,4182
	13633	1378783,4265	385328,2057

Сведения о характерных точках границ объекта	№ точки	Координаты	
		X	Y
	13634	1378775,6064	385324,0883
	13635	1378752,7278	385316,3255
	13636	1378737,8206	385309,2417
	13637	1378714,9905	385298,8992
	13638	1378700,2772	385290,8882
	13639	1378688,0541	385289,5956
	13640	1378685,1135	385288,2614
	13641	1378684,7962	385284,7260
	13642	1378684,5624	385281,6219
	13643	1378684,4511	385279,0298
	13644	1378683,0553	385276,7185
	13645	1378681,2189	385274,9287
	13646	1378661,5491	385267,5604
	13647	1378659,7712	385267,3094
	13648	1378652,7329	385267,7745
	13649	1378644,5516	385267,0823
	13650	1378633,2299	385265,0430
	13651	1378626,3701	385262,9303
	13652	1378621,1651	385256,4914
	13653	1378616,7126	385251,9141
	13654	1378610,9051	385250,3271
	13655	1378603,5822	385249,0877
	13656	1378595,7290	385246,5200
	13657	1378588,7944	385244,7262
	13658	1378578,8905	385239,4975
	13659	1378571,6073	385237,6085
	13660	1378559,1869	385230,7719
	13661	1378552,3935	385225,5495
	13662	1378542,8683	385221,0866
	13663	1378530,7033	385216,5742
	13664	1378524,3652	385212,3389
	13665	1378518,6989	385209,4839
	13666	1378520,1800	385206,5600
	13667	1378523,5300	385199,6300
	13668	1378519,9800	385197,8600
	13669	1378514,2600	385195,8000
	13670	1378511,8400	385201,0100
	13671	1378509,9328	385205,0670
	13672	1378505,1361	385202,6501
	13673	1378497,0492	385202,3394
	13674	1378490,6297	385203,5639
	13675	1378483,3224	385201,9446
	13676	1378478,3491	385194,7290
	13677	1378469,7611	385190,4601
	13678	1378463,1597	385187,7911

Сведения о характерных точках границ объекта	№ точки	Координаты	
		X	Y
	13679	1378452,0404	385180,2238
	13680	1378443,5934	385177,9073
	13681	1378442,1535	385173,8551
	13682	1378434,3002	385171,2974
	13683	1378428,4045	385169,0564
	13684	1378424,0591	385178,3369
	13685	1378449,7555	385191,9229
	13686	1378426,8986	385241,7160
	13687	1378413,4664	385271,7669
	13688	1378416,9670	390526,0460
	13689	1378441,9550	390545,6430
	13690	1378445,3460	390541,1530
	13691	1378463,3080	390554,7060
	13692	1378459,3690	390559,9250
	13693	1378485,4181	390581,1752
	13694	1378522,7700	390611,6400
	13695	1378524,5237	390613,1518
	13696	1378557,5700	390641,6400
	13697	1378560,9900	390644,5700
	13698	1378564,6800	390647,6500
	13699	1378567,1670	390649,7674
	13700	1378567,1710	390649,7708
	13701	1378571,6327	390653,2078
	13702	1378609,2999	390683,5510
	13703	1378609,2490	390683,6160
	13704	1378609,2516	390683,6180
	13705	1378609,2500	390683,6200
	13706	1378610,7183	390684,7671
	13707	1378614,0415	390687,3707
	13708	1378614,3629	390687,6295
	13709	1378614,1837	390687,8684
	13710	1378613,9430	390688,1790
	13711	1378619,5570	390692,7670
	13712	1378619,9351	390692,2821
	13713	1378620,3568	390692,4580
	13714	1378627,0327	390697,8359
	13715	1378695,9879	390749,8205
	13716	1378749,1112	390790,4725
	13717	1378810,1584	390838,2510
	13718	1378828,2657	390852,4000
	13719	1378828,1100	390852,5700
	13720	1378829,5100	390853,5300
	13721	1378832,4300	390855,8900
	13722	1378832,5468	390855,7453
	13723	1378850,6574	390869,8969

Сведения о характерных точках границ объекта	№ точки	Координаты	
		X	Y
	13724	1378863,0960	390854,2650
	13725	1378988,7400	390697,2500
	13726	1378990,1300	390695,5700
	13727	1379464,5584	390092,7158
	13728	1379372,5753	390016,4994
	13729	1379189,0748	389868,7091
	13730	1379047,0376	390046,5119
	13731	1378904,9627	390224,3619
	13732	1378724,8209	390449,8642
	13733	1378576,0813	390330,4066
	13734	1378416,9670	390526,0460
	13735	1378418,8500	395339,9700
	13736	1378420,0900	395339,3200
	13737	1378441,6400	395380,1500
	13738	1378452,0100	395399,7800
	13739	1378453,2400	395399,3200
	13740	1378454,6200	395401,3200
	13741	1378453,5600	395401,9500
	13742	1378461,6400	395416,8800
	13743	1378460,4600	395417,4700
	13744	1378445,3500	395424,9500
	13745	1378435,8800	395406,8300
	13746	1378434,6900	395404,7100
	13747	1378425,0700	395387,5200
	13748	1378440,1500	395380,8500
	13749	1378418,8500	395339,9700
	13750	1378458,8622	405453,9139
	13751	1378490,7412	405471,1816
	13752	1378518,3227	405487,7260
	13753	1378522,6416	405480,4231
	13754	1378559,8988	405502,4106
	13755	1378560,3940	405501,5320
	13756	1378564,3800	405503,8500
	13757	1378563,8593	405504,7479
	13758	1378615,5545	405535,2593
	13759	1378589,3481	405580,9852
	13760	1378938,6463	405789,1154
	13761	1378936,9128	405792,6023
	13762	1378948,9409	405799,9737
	13763	1378954,6099	405797,4115
	13764	1378986,7308	405735,2187
	13765	1378987,2615	405728,8025
	13766	1378998,0449	405702,3795
	13767	1378999,0620	405695,9071
	13768	1379007,4837	405614,9184

Сведения о характерных точках границ объекта	№ точки	Координаты	
		X	Y
	13769	1378996,3481	405616,9755
	13770	1378991,6814	405579,9482
	13771	1378980,5077	405545,5068
	13772	1378950,6674	405527,8480
	13773	1378947,9145	405504,4041
	13774	1378948,4579	405496,2769
	13775	1378948,5452	405474,0740
	13776	1378945,2110	405470,6388
	13777	1378942,9547	405430,6673
	13778	1378942,9247	405430,3255
	13779	1378946,0900	405426,0000
	13780	1378942,3714	405424,0267
	13781	1378940,4038	405401,6243
	13782	1378940,7970	405400,7630
	13783	1378941,5420	405398,6240
	13784	1378949,3450	405380,4110
	13785	1378947,8710	405379,6400
	13786	1378939,0410	405375,0160
	13787	1378938,0197	405374,4800
	13788	1378937,7712	405371,6512
	13789	1378937,2462	405365,6738
	13790	1378920,1135	405358,8454
	13791	1378930,1169	405332,6075
	13792	1378936,3147	405249,4843
	13793	1378957,4905	405243,0615
	13794	1378989,5109	405233,3494
	13795	1379010,3424	405312,8369
	13796	1379005,1610	405314,3020
	13797	1378999,1790	405315,6380
	13798	1378982,2900	405319,9230
	13799	1378969,4680	405323,1710
	13800	1378971,1250	405325,0220
	13801	1378972,3770	405330,1060
	13802	1378976,3770	405335,6070
	13803	1378977,8880	405341,4210
	13804	1378987,1052	405374,4399
	13805	1378983,7390	405375,7200
	13806	1378986,0830	405394,9920
	13807	1378989,6630	405395,0140
	13808	1378992,6280	405394,2243
	13809	1378993,0074	405395,5834
	13810	1378983,1110	405398,3540
	13811	1378986,6850	405410,9830
	13812	1378993,9520	405408,6290
	13813	1378996,4250	405407,8261

Сведения о характерных точках границ объекта	№ точки	Координаты	
		X	Y
	13814	1379011,2828	405461,0510
	13815	1379021,9772	405458,1460
	13816	1379027,6310	405476,8910
	13817	1379039,2520	405472,6900
	13818	1379046,2930	405470,8900
	13819	1379044,7600	405462,9520
	13820	1379043,7450	405459,1960
	13821	1379056,2097	405455,7043
	13822	1379069,2576	405507,9595
	13823	1379059,4717	405512,6999
	13824	1379072,7371	405558,6713
	13825	1379048,4737	405564,7148
	13826	1379053,2004	405586,9563
	13827	1379049,6140	405588,0850
	13828	1379060,5935	405632,9695
	13829	1379074,8667	405635,4183
	13830	1379108,3132	405623,6119
	13831	1379123,8803	405618,8308
	13832	1379153,0831	405616,5320
	13833	1379202,0060	405614,0250
	13834	1379239,7462	405611,9002
	13835	1379273,0228	405611,4852
	13836	1379265,8073	405667,4358
	13837	1379265,6442	405678,3715
	13838	1379261,2239	405730,2620
	13839	1379263,6771	405766,6315
	13840	1379485,3771	405743,2225
	13841	1379552,6878	405614,3349
	13842	1379675,4430	405605,5065
	13843	1379680,0719	405360,8366
	13844	1379685,1258	404995,9079
	13845	1379683,5167	404936,6146
	13846	1379599,6774	404963,6188
	13847	1379578,9810	404887,4027
	13848	1379568,6808	404853,9354
	13849	1378832,2743	405056,5004
	13850	1378717,1111	405119,9236
	13851	1378637,7651	405186,1852
	13852	1378572,9279	405266,6548
	13853	1378458,8622	405453,9139
	13854	1378613,6273	389123,4409
	13855	1378647,7409	389124,9801
	13856	1378652,9015	389125,6082
	13857	1378654,3929	389125,7405
	13858	1378665,7788	389126,7605

Сведения о характерных точках границ объекта	№ точки	Координаты	
		X	Y
	13859	1378668,6149	389126,9929
	13860	1378669,3607	389119,8417
	13861	1378669,7961	389115,5983
	13862	1378668,3247	389110,9845
	13863	1378668,9221	389103,7240
	13864	1378649,5090	389101,6710
	13865	1378649,7155	389095,8740
	13866	1378615,0060	389094,7260
	13867	1378613,6273	389123,4409
	13868	1378634,8580	398726,8880
	13869	1378645,8300	398748,2580
	13870	1378646,0724	398748,0535
	13871	1378646,1976	398748,2940
	13872	1378645,9870	398748,5100
	13873	1378646,2930	398748,8350
	13874	1378646,8000	398749,3020
	13875	1378650,9870	398759,9530
	13876	1378651,2640	398761,8140
	13877	1378653,1920	398766,5890
	13878	1378655,3310	398768,6330
	13879	1378659,9260	398773,1370
	13880	1378663,4040	398776,5350
	13881	1378658,9480	398780,7290
	13882	1378674,1280	398799,0040
	13883	1378674,2542	398798,8910
	13884	1378680,9023	398792,9411
	13885	1378684,9486	398798,4721
	13886	1378689,8932	398800,9038
	13887	1378694,7566	398823,8441
	13888	1378697,4400	398827,1100
	13889	1378697,4433	398827,1170
	13890	1378697,3060	398827,2040
	13891	1378698,6270	398829,9780
	13892	1378701,7220	398842,0560
	13893	1378703,0760	398858,8130
	13894	1378703,0980	398873,9750
	13895	1378703,2399	398873,8493
	13896	1378703,2400	398873,8800
	13897	1378701,2694	398888,2612
	13898	1378701,1230	398888,4180
	13899	1378700,4960	398894,8720
	13900	1378698,7360	398897,5840
	13901	1378699,6052	398898,8598
	13902	1378700,0676	398899,5385
	13903	1378699,9977	398899,6066

Сведения о характерных точках границ объекта	№ точки	Координаты	
		X	Y
	13904	1378700,0100	398899,6300
	13905	1378699,9020	398899,7594
	13906	1378699,8750	398899,7260
	13907	1378696,9410	398903,2340
	13908	1378694,8200	398914,5340
	13909	1378692,8010	398916,9360
	13910	1378692,2210	398954,8300
	13911	1378691,9070	398958,4030
	13912	1378691,9806	398958,4739
	13913	1378697,4300	398963,7290
	13914	1378702,4347	398968,5803
	13915	1378736,9502	398941,9073
	13916	1378843,9434	398879,2893
	13917	1379137,0872	398654,3935
	13918	1379208,8509	398584,2789
	13919	1379247,9948	398535,9924
	13920	1379443,0615	398445,1521
	13921	1379442,7518	398433,8831
	13922	1379437,0189	398430,3609
	13923	1379436,1930	398431,3400
	13924	1379419,8490	398439,2420
	13925	1379420,3072	398420,0935
	13926	1379415,0083	398416,8379
	13927	1379413,4653	398414,4470
	13928	1379402,8646	398407,4117
	13929	1379403,0849	398392,6476
	13930	1379402,1103	398383,1437
	13931	1379403,3414	398375,4581
	13932	1379404,1442	398321,6529
	13933	1379390,1164	398317,3479
	13934	1379389,7250	398323,8250
	13935	1379373,5990	398325,4860
	13936	1379353,0430	398322,3760
	13937	1379302,7750	398131,7920
	13938	1379299,3910	398117,2390
	13939	1379253,8760	398030,6430
	13940	1379205,2738	397898,8085
	13941	1379200,8338	397898,7476
	13942	1379182,2313	397851,6200
	13943	1379208,3048	397855,2543
	13944	1379210,0733	397852,5135
	13945	1379181,3308	397828,7832
	13946	1379181,3709	397828,7219
	13947	1379161,1100	397835,2400
	13948	1379147,1008	397821,2760

Сведения о характерных точках границ объекта	№ точки	Координаты	
		X	Y
	13949	1379146,9340	397819,5380
	13950	1379143,4520	397801,0320
	13951	1379125,8160	397785,0670
	13952	1379107,6790	397804,5000
	13953	1379111,6640	397814,4570
	13954	1379112,9600	397823,8230
	13955	1379113,1870	397838,5100
	13956	1379111,0290	397852,7930
	13957	1379130,6990	397858,4210
	13958	1379136,5870	397878,1020
	13959	1379139,4700	397884,0840
	13960	1379139,5525	397884,2625
	13961	1379139,5470	397884,2670
	13962	1379114,8800	397907,9410
	13963	1379116,0048	397910,2770
	13964	1379116,0993	397910,4734
	13965	1379118,9012	397916,2925
	13966	1379118,5872	397916,4421
	13967	1379118,5120	397916,4780
	13968	1379119,1659	397917,8305
	13969	1379134,7422	397950,0470
	13970	1379132,8200	397950,9960
	13971	1379099,5538	397967,0912
	13972	1379099,4220	397967,1550
	13973	1379095,9150	397979,1960
	13974	1379121,6470	398031,4570
	13975	1379147,7630	398018,8280
	13976	1379160,8040	398012,5130
	13977	1379160,7973	398012,4990
	13978	1379160,9400	398012,4300
	13979	1379162,8800	398011,6800
	13980	1379162,8883	398011,6980
	13981	1379162,7500	398011,7650
	13982	1379163,2830	398012,8310
	13983	1379163,7210	398013,6890
	13984	1379168,5280	398024,1390
	13985	1379169,0830	398025,5070
	13986	1379169,6010	398026,8140
	13987	1379169,7980	398027,2340
	13988	1379175,2620	398038,4980
	13989	1379175,4076	398038,4235
	13990	1379177,0900	398041,4300
	13991	1379177,0945	398041,4380
	13992	1379176,9560	398041,5130
	13993	1379178,8390	398044,8670

Сведения о характерных точках границ объекта	№ точки	Координаты	
		X	Y
	13994	1379183,2450	398053,7840
	13995	1379184,9350	398057,3460
	13996	1379185,0714	398057,2748
	13997	1379187,1600	398079,2500
	13998	1379187,1648	398079,2600
	13999	1379187,0252	398079,3332
	14000	1379195,5985	398097,3246
	14001	1379195,8900	398097,6292
	14002	1379196,9300	398100,1600
	14003	1379190,6900	398103,5600
	14004	1379190,6969	398103,5722
	14005	1379190,5531	398103,6505
	14006	1379196,2936	398113,7481
	14007	1379200,8396	398122,4071
	14008	1379198,2300	398123,8400
	14009	1379198,2346	398123,8492
	14010	1379198,0921	398123,9269
	14011	1379206,7631	398141,3996
	14012	1379208,2781	398140,6885
	14013	1379220,9463	398134,9748
	14014	1379225,7563	398154,1654
	14015	1379225,8996	398154,1142
	14016	1379225,8997	398154,1147
	14017	1379225,7560	398154,1660
	14018	1379226,5427	398156,4093
	14019	1379231,4800	398174,0300
	14020	1379231,4100	398174,1043
	14021	1379231,3497	398174,1226
	14022	1379231,3568	398174,1606
	14023	1379223,5746	398182,4109
	14024	1379239,0061	398220,0556
	14025	1379239,3900	398220,5800
	14026	1379239,4060	398220,6554
	14027	1379239,2568	398220,6695
	14028	1379244,5274	398245,5029
	14029	1379244,7141	398246,3959
	14030	1379244,8587	398246,3709
	14031	1379245,2703	398249,2614
	14032	1379249,6048	398269,8733
	14033	1379261,6066	398295,3793
	14034	1379264,0554	398321,6308
	14035	1379265,3987	398323,5666
	14036	1379265,4689	398323,6185
	14037	1379265,7502	398324,0146
	14038	1379265,9411	398324,1115

Сведения о характерных точках границ объекта	№ точки	Координаты	
		X	Y
	14039	1379266,0530	398324,5095
	14040	1379271,0739	398331,7452
	14041	1379238,9740	398367,4798
	14042	1379220,6969	398359,2512
	14043	1379220,6958	398359,2506
	14044	1379220,6970	398359,2490
	14045	1379220,5288	398359,1619
	14046	1379186,8365	398341,2679
	14047	1379152,3763	398319,4276
	14048	1379113,3342	398288,7045
	14049	1379103,5240	398280,9847
	14050	1379106,0125	398278,2249
	14051	1379097,2089	398272,5669
	14052	1379047,0281	398240,3155
	14053	1379044,7756	398240,3666
	14054	1379032,7600	398261,8010
	14055	1379025,9058	398279,2811
	14056	1379025,1200	398280,4800
	14057	1379025,3959	398280,5814
	14058	1379019,6765	398295,1673
	14059	1379028,9000	398306,3500
	14060	1379013,0036	398330,2232
	14061	1379006,3184	398371,7390
	14062	1379005,2430	398373,3921
	14063	1379005,1100	398376,6800
	14064	1378971,9300	398409,7900
	14065	1378971,8585	398409,9507
	14066	1378971,7930	398409,8850
	14067	1378970,3730	398413,0680
	14068	1378966,8540	398417,2440
	14069	1378971,1760	398421,7990
	14070	1378968,7960	398424,3680
	14071	1378966,5080	398426,8320
	14072	1378953,4040	398440,4360
	14073	1378934,2019	398454,6460
	14074	1378918,7400	398463,0000
	14075	1378918,6127	398463,0999
	14076	1378918,5980	398463,0840
	14077	1378910,1190	398469,7490
	14078	1378912,9400	398472,9280
	14079	1378898,0832	398486,9812
	14080	1378892,2648	398480,4567
	14081	1378856,7564	398512,5270
	14082	1378840,0007	398528,2998
	14083	1378834,9300	398536,9600

Сведения о характерных точках границ объекта	№ точки	Координаты	
		X	Y
	14084	1378834,8227	398537,0724
	14085	1378834,7900	398537,0440
	14086	1378833,7220	398538,2263
	14087	1378822,9010	398549,5695
	14088	1378820,4930	398552,0380
	14089	1378820,5189	398552,0634
	14090	1378820,5189	398552,0634
	14091	1378820,4930	398552,0380
	14092	1378806,3240	398566,4990
	14093	1378806,3538	398566,5279
	14094	1378799,6583	398573,3296
	14095	1378796,9431	398576,0332
	14096	1378787,6700	398577,8600
	14097	1378779,4400	398596,7100
	14098	1378756,3300	398617,6700
	14099	1378719,2500	398646,4200
	14100	1378717,6633	398647,3161
	14101	1378673,2850	398692,0990
	14102	1378664,7180	398700,4620
	14103	1378635,5580	398726,3000
	14104	1378634,9877	398726,7791
	14105	1378634,8580	398726,8880
	14106	1378636,9931	388968,4427
	14107	1378652,1249	388968,7155
	14108	1378651,9222	388963,4625
	14109	1378655,7239	388963,3292
	14110	1378655,9636	388968,7838
	14111	1378657,0806	388968,8005
	14112	1378657,1086	388961,8276
	14113	1378657,1104	388956,2785
	14114	1378659,5561	388935,0099
	14115	1378646,6684	388934,0875
	14116	1378638,9664	388933,5235
	14117	1378637,8441	388946,3972
	14118	1378637,4043	388951,6037
	14119	1378637,0704	388965,9424
	14120	1378636,9931	388968,4427
	14121	1378650,1100	389191,5382
	14122	1378657,6115	389191,6826
	14123	1378673,2600	389191,9800
	14124	1378673,6000	389183,2500
	14125	1378676,7100	389183,2800
	14126	1378676,9500	389198,0500
	14127	1378724,6380	389198,1890
	14128	1378724,9901	389198,1866

Сведения о характерных точках границ объекта	№ точки	Координаты	
		X	Y
	14129	1378725,4400	389180,6900
	14130	1378725,3400	389179,1900
	14131	1378726,2800	389150,7500
	14132	1378726,6899	389145,0017
	14133	1378726,6874	389145,0017
	14134	1378708,3886	389143,4785
	14135	1378708,3886	389143,4784
	14136	1378703,4221	389143,0462
	14137	1378686,0066	389142,4543
	14138	1378686,0060	389142,4653
	14139	1378671,9701	389141,4337
	14140	1378666,7437	389141,1267
	14141	1378666,7437	389141,1267
	14142	1378651,2898	389140,8261
	14143	1378651,2900	389140,8300
	14144	1378650,1100	389191,5382
	14145	1378662,7250	386873,9250
	14146	1378678,7340	386859,3620
	14147	1378689,6220	386849,0870
	14148	1378690,3850	386849,8720
	14149	1378698,8931	386842,0667
	14150	1378699,8390	386841,1990
	14151	1378712,7820	386856,1200
	14152	1378705,9114	386862,0240
	14153	1378698,1190	386868,7200
	14154	1378698,0732	386869,4256
	14155	1378698,0430	386869,8920
	14156	1378691,7415	386875,4046
	14157	1378678,3040	386887,1600
	14158	1378677,8357	386888,5360
	14159	1378677,2010	386890,4010
	14160	1378672,7050	386891,6570
	14161	1378675,7031	386888,8064
	14162	1378675,8760	386888,6420
	14163	1378662,7250	386873,9250
	14164	1378673,5139	389127,7951
	14165	1378685,4728	389128,6937
	14166	1378685,4783	389128,3237
	14167	1378688,0869	389128,4527
	14168	1378695,2328	389128,8193
	14169	1378698,9506	389129,0148
	14170	1378699,2877	389123,8489
	14171	1378699,4169	389121,8904
	14172	1378699,7802	389116,3148
	14173	1378699,9305	389112,2762

Сведения о характерных точках границ объекта	№ точки	Координаты	
		X	Y
	14174	1378701,0760	389098,5107
	14175	1378688,4334	389097,8520
	14176	1378674,9522	389097,0907
	14177	1378673,5139	389127,7951
	14178	1378677,2400	388969,1000
	14179	1378698,1700	388969,9200
	14180	1378718,2300	388970,7100
	14181	1378717,5500	388948,7000
	14182	1378698,0500	388948,4100
	14183	1378678,5600	388948,1200
	14184	1378677,2400	388969,1000
	14185	1378690,7946	389053,0216
	14186	1378710,8716	389054,6204
	14187	1378712,9242	389024,4452
	14188	1378693,1883	389023,2486
	14189	1378690,7946	389053,0216
	14190	1378711,6465	389112,0210
	14191	1378713,9042	389112,8758
	14192	1378714,1143	389120,8485
	14193	1378713,6572	389125,2735
	14194	1378712,3710	389125,1343
	14195	1378711,6706	389131,9251
	14196	1378716,0118	389132,3700
	14197	1378715,8963	389133,5395
	14198	1378717,8247	389133,7403
	14199	1378717,9403	389132,5588
	14200	1378718,2507	389132,6034
	14201	1378718,4968	389130,2567
	14202	1378720,9426	389130,5042
	14203	1378720,9427	389130,5032
	14204	1378722,9588	389130,7833
	14205	1378756,2693	389131,8504
	14206	1378790,0272	389133,0943
	14207	1378791,1578	389104,6163
	14208	1378782,2800	389103,8100
	14209	1378782,3636	389102,9264
	14210	1378757,9734	389102,1002
	14211	1378741,2705	389101,4108
	14212	1378724,7319	389100,4339
	14213	1378723,6629	389100,4200
	14214	1378720,6028	389100,1843
	14215	1378712,5760	389100,0025
	14216	1378711,6465	389112,0210
	14217	1378712,9232	389024,4432
	14218	1378731,8085	389025,6752

Сведения о характерных точках границ объекта	№ точки	Координаты	
		X	Y
	14219	1378731,8214	389025,6753
	14220	1378731,8200	389025,5100
	14221	1378739,3895	389025,7664
	14222	1378743,5267	389025,8161
	14223	1378743,0400	389025,8900
	14224	1378742,9642	389026,8941
	14225	1378742,9588	389026,8939
	14226	1378742,6232	389030,6900
	14227	1378741,4779	389043,9349
	14228	1378743,4644	389044,1326
	14229	1378743,4636	389044,1594
	14230	1378743,4700	389044,1600
	14231	1378743,4700	389044,6000
	14232	1378743,1400	389048,2300
	14233	1378743,1254	389048,2286
	14234	1378743,1251	389048,2313
	14235	1378741,6853	389048,0940
	14236	1378741,0000	389048,0300
	14237	1378740,8700	389049,2900
	14238	1378740,8591	389049,2896
	14239	1378740,8566	389049,3147
	14240	1378736,2782	389049,1473
	14241	1378736,1486	389050,4567
	14242	1378735,7569	389054,7216
	14243	1378735,6339	389056,0601
	14244	1378749,5892	389056,6653
	14245	1378749,5900	389056,6700
	14246	1378772,8171	389057,8031
	14247	1378773,0155	389052,5450
	14248	1378775,5938	389052,6935
	14249	1378775,7291	389034,2420
	14250	1378772,3059	389033,7408
	14251	1378758,3793	389031,9928
	14252	1378752,0406	389031,1580
	14253	1378752,4100	389027,2200
	14254	1378752,5590	389025,9248
	14255	1378752,5687	389025,9249
	14256	1378752,6912	389024,7753
	14257	1378752,7322	389024,4191
	14258	1378752,7292	389024,4195
	14259	1378752,7292	389024,4190
	14260	1378752,7322	389024,4191
	14261	1378754,1465	389010,6075
	14262	1378754,5270	389006,6224
	14263	1378755,6586	388995,8772

Сведения о характерных точках границ объекта	№ точки	Координаты	
		X	Y
	14264	1378747,5111	388995,5326
	14265	1378747,4790	388995,7442
	14266	1378747,3295	388996,9832
	14267	1378748,3168	388997,1080
	14268	1378748,1126	388998,7952
	14269	1378748,4810	388998,8407
	14270	1378748,2593	389001,6960
	14271	1378742,3528	389001,3888
	14272	1378741,2566	389001,2514
	14273	1378740,8645	389006,0175
	14274	1378740,5710	389009,5318
	14275	1378740,5334	389010,1043
	14276	1378733,3873	389009,6876
	14277	1378733,3873	389009,6856
	14278	1378733,7870	389005,6908
	14279	1378734,8367	388994,9945
	14280	1378715,3960	388994,1243
	14281	1378712,9232	389024,4432
	14282	1378748,1400	389178,6502
	14283	1378768,0673	389179,1265
	14284	1378769,7061	389147,1168
	14285	1378751,9072	389146,7482
	14286	1378750,9580	389156,7370
	14287	1378750,2484	389162,2499
	14288	1378750,2500	389162,2500
	14289	1378748,1400	389178,6500
	14290	1378748,1400	389178,6502
	14291	1378801,3035	389179,7414
	14292	1378830,5147	389181,3775
	14293	1378833,3152	389159,2551
	14294	1378834,0743	389153,2952
	14295	1378834,6038	389153,3331
	14296	1378834,7235	389151,3445
	14297	1378802,8403	389149,1385
	14298	1378801,3035	389179,7414
	14299	1378806,3197	397569,4381
	14300	1378814,4138	397576,3056
	14301	1378821,5696	397582,3771
	14302	1378829,8607	397589,4169
	14303	1378836,9657	397595,4496
	14304	1378836,9665	397595,4503
	14305	1378838,2712	397596,5579
	14306	1378831,4461	397604,8585
	14307	1378831,4451	397604,8597
	14308	1378856,0333	397625,3384

Сведения о характерных точках границ объекта	№ точки	Координаты	
		X	Y
	14309	1378853,9928	397635,4019
	14310	1378857,3449	397638,0514
	14311	1378877,3742	397653,8433
	14312	1378884,1122	397645,7200
	14313	1378888,6980	397640,1916
	14314	1378898,4676	397628,4141
	14315	1378907,7951	397617,1700
	14316	1378917,1144	397605,9369
	14317	1378926,4235	397594,7226
	14318	1378933,6187	397586,0525
	14319	1378938,2296	397580,4965
	14320	1378938,2300	397580,4960
	14321	1378939,8461	397581,8488
	14322	1378946,0548	397587,0460
	14323	1378959,1904	397598,0331
	14324	1378972,2608	397608,9682
	14325	1378985,2807	397619,8665
	14326	1378997,3258	397629,9348
	14327	1378998,2436	397630,7019
	14328	1379005,7653	397636,9958
	14329	1379011,1440	397641,4965
	14330	1379023,9951	397652,2492
	14331	1379036,7877	397662,9611
	14332	1379036,7924	397662,9553
	14333	1379055,7108	397639,6019
	14334	1379054,1370	397638,3050
	14335	1379042,8653	397629,0163
	14336	1379029,9406	397618,3714
	14337	1379016,9575	397607,6857
	14338	1379011,6933	397603,3530
	14339	1379003,9161	397596,9521
	14340	1378990,8146	397586,1626
	14341	1378987,0262	397583,0399
	14342	1378977,6657	397575,3243
	14343	1378965,9080	397565,6493
	14344	1378964,4445	397564,4450
	14345	1378959,0898	397560,0346
	14346	1378956,5678	397557,9573
	14347	1378952,0713	397554,2549
	14348	1378943,2785	397547,0149
	14349	1378940,8470	397545,0118
	14350	1378930,0001	397536,0757
	14351	1378925,3662	397532,2579
	14352	1378912,0581	397521,2972
	14353	1378898,7233	397510,3233

Сведения о характерных точках границ объекта	№ точки	Координаты	
		X	Y
	14354	1378897,2259	397509,0911
	14355	1378897,2254	397509,0906
	14356	1378880,1935	397524,5485
	14357	1378876,7197	397527,7041
	14358	1378872,7918	397531,2724
	14359	1378872,6937	397531,3150
	14360	1378856,9955	397538,1261
	14361	1378839,4165	397545,7463
	14362	1378824,3590	397552,2829
	14363	1378813,9112	397556,8167
	14364	1378813,9084	397556,8179
	14365	1378815,0665	397557,7663
	14366	1378806,3209	397569,4365
	14367	1378806,3197	397569,4381
	14368	1378823,0675	389134,1674
	14369	1378823,0701	389134,1675
	14370	1378832,1941	389134,4842
	14371	1378856,4066	389135,3249
	14372	1378856,4068	389135,3199
	14373	1378856,4068	389135,3199
	14374	1378856,7809	389126,2170
	14375	1378856,9617	389121,7809
	14376	1378857,5233	389108,0764
	14377	1378850,3537	389107,2893
	14378	1378849,4441	389107,3851
	14379	1378845,1100	389107,8400
	14380	1378844,5660	389107,8124
	14381	1378824,6266	389106,7654
	14382	1378823,0675	389134,1674
	14383	1378827,5844	389061,9729
	14384	1378831,0838	389062,0541
	14385	1378831,7564	389062,6963
	14386	1378848,5334	389064,3159
	14387	1378848,4798	389064,6941
	14388	1378858,3420	389065,3414
	14389	1378868,2009	389065,4775
	14390	1378869,8003	389034,5654
	14391	1378850,4370	389033,3973
	14392	1378833,1672	389033,0296
	14393	1378832,5736	389033,4008
	14394	1378830,5207	389033,5012
	14395	1378828,3999	389050,8209
	14396	1378828,6124	389052,7335
	14397	1378828,5349	389055,9859
	14398	1378827,7359	389055,9740

Сведения о характерных точках границ объекта	№ точки	Координаты	
		X	Y
	14399	1378827,5844	389061,9729
	14400	1378885,9077	389136,9753
	14401	1378917,2573	389138,0732
	14402	1378919,4052	389106,7392
	14403	1378886,7924	389105,8326
	14404	1378885,9077	389136,9753
	14405	1378889,4050	390899,5390
	14406	1378889,4160	390899,5470
	14407	1378889,4154	390899,5477
	14408	1378904,5850	390912,2780
	14409	1378904,3520	390912,5770
	14410	1378905,6480	390913,6720
	14411	1378913,6880	390920,4430
	14412	1378913,8805	390920,6006
	14413	1378920,0700	390925,8200
	14414	1378919,8950	390926,0577
	14415	1378919,5390	390926,5380
	14416	1378919,5406	390926,5392
	14417	1378919,5400	390926,5400
	14418	1378919,8190	390926,7497
	14419	1378921,1071	390927,7236
	14420	1378920,5570	390928,4090
	14421	1378919,2360	390930,0460
	14422	1378919,2404	390930,0495
	14423	1378919,2400	390930,0500
	14424	1378923,8700	390933,8000
	14425	1378923,8718	390933,7978
	14426	1378923,8720	390933,7980
	14427	1378925,4270	390931,8640
	14428	1378932,8662	390937,5399
	14429	1378934,1100	390938,4900
	14430	1378935,8500	390939,8300
	14431	1378935,8528	390939,8263
	14432	1378935,8550	390939,8280
	14433	1378936,4390	390939,0741
	14434	1378936,7595	390939,3366
	14435	1378936,1900	390940,0500
	14436	1378936,1928	390940,0518
	14437	1378936,1910	390940,0540
	14438	1378942,8880	390944,3760
	14439	1378942,8979	390944,3634
	14440	1378943,0123	390944,4571
	14441	1378943,0100	390944,4600
	14442	1378951,2542	390951,2070
	14443	1379107,1551	391078,8373

Сведения о характерных точках границ объекта	№ точки	Координаты	
		X	Y
	14444	1379110,0070	391081,1710
	14445	1379110,0065	391081,1716
	14446	1379110,0076	391081,1725
	14447	1379106,4027	391085,7152
	14448	1379088,2233	391108,6351
	14449	1379107,8360	391124,1570
	14450	1379153,2850	391160,1090
	14451	1379154,7550	391161,2771
	14452	1379204,6300	391096,2800
	14453	1379204,6322	391096,2808
	14454	1379204,7945	391096,0693
	14455	1379205,0183	391096,2422
	14456	1379205,0200	391096,2400
	14457	1379209,9000	391100,0100
	14458	1379203,4400	391107,9700
	14459	1379189,7900	391127,1600
	14460	1379192,8426	391129,4628
	14461	1379193,7827	391130,1706
	14462	1379194,8587	391130,9806
	14463	1379198,8500	391133,9800
	14464	1379203,7600	391137,6800
	14465	1379208,6800	391141,3700
	14466	1379213,7500	391145,2000
	14467	1379218,8300	391149,0200
	14468	1379223,7400	391152,7200
	14469	1379224,4127	391153,2283
	14470	1379238,6386	391163,9372
	14471	1379240,0322	391164,9872
	14472	1379250,3101	391151,9181
	14473	1379254,4272	391146,1304
	14474	1379258,7983	391139,9673
	14475	1379259,8100	391138,5400
	14476	1379259,8104	391138,5403
	14477	1379259,8125	391138,5372
	14478	1379265,4073	391142,8935
	14479	1379266,3800	391143,6500
	14480	1379252,7900	391161,2900
	14481	1379240,5000	391177,1100
	14482	1379234,6400	391184,6900
	14483	1379230,9900	391189,4100
	14484	1379224,8600	391197,4000
	14485	1379254,8700	391220,5500
	14486	1379259,2213	391224,1113
	14487	1379269,1934	391232,2656
	14488	1379272,8100	391227,6100

Сведения о характерных точках границ объекта	№ точки	Координаты	
		X	Y
	14489	1379273,5600	391226,6600
	14490	1379289,2800	391206,4600
	14491	1379289,6100	391206,5800
	14492	1379260,0900	391244,6000
	14493	1379260,0892	391244,5993
	14494	1379260,0889	391244,5997
	14495	1379268,6690	391251,3590
	14496	1379312,6700	391286,1550
	14497	1379321,5470	391293,1810
	14498	1379366,4560	391328,6590
	14499	1379374,9170	391335,4330
	14500	1379374,9139	391335,4371
	14501	1379387,0141	391345,0088
	14502	1379387,0350	391344,9820
	14503	1379408,5150	391361,9210
	14504	1379419,3010	391370,4810
	14505	1379419,2691	391370,5234
	14506	1379506,9358	391439,8705
	14507	1379506,1300	391440,9600
	14508	1379505,0900	391442,3600
	14509	1379512,7300	391448,1600
	14510	1379515,9100	391450,5700
	14511	1379518,6600	391452,6500
	14512	1379520,2994	391450,4414
	14513	1379556,7007	391479,2360
	14514	1379556,7670	391479,1520
	14515	1379564,1330	391484,9300
	14516	1379564,2280	391485,0360
	14517	1379564,1566	391485,1338
	14518	1379583,9976	391500,8287
	14519	1379581,2600	391504,9500
	14520	1379571,5100	391516,9500
	14521	1379570,1200	391519,0000
	14522	1379569,8700	391519,7800
	14523	1379569,9200	391520,5500
	14524	1379570,7400	391521,6000
	14525	1379571,4100	391522,3900
	14526	1379574,0000	391524,3500
	14527	1379582,6700	391531,7800
	14528	1379586,3500	391527,2600
	14529	1379578,1700	391520,9400
	14530	1379582,7000	391515,3200
	14531	1379590,5799	391506,0355
	14532	1379614,8579	391525,2401
	14533	1379614,9920	391525,3030

Сведения о характерных точках границ объекта	№ точки	Координаты	
		X	Y
	14534	1379616,8390	391526,8072
	14535	1379619,6520	391529,0324
	14536	1379707,6918	391413,3855
	14537	1379712,2996	391407,3328
	14538	1379529,6150	391260,3697
	14539	1379894,8981	390774,4785
	14540	1379784,8675	390686,5849
	14541	1379596,3694	390538,2012
	14542	1379573,5362	390520,0420
	14543	1379379,1229	390759,5971
	14544	1379325,8803	390825,8283
	14545	1379319,4520	390820,8120
	14546	1379230,7600	390752,7470
	14547	1379227,0300	390747,9440
	14548	1379146,3430	390685,6490
	14549	1379096,4150	390648,1780
	14550	1379093,8520	390646,1380
	14551	1379086,6253	390640,7071
	14552	1378927,5600	390846,8400
	14553	1378919,3500	390856,9600
	14554	1378899,5600	390883,0100
	14555	1378899,5590	390883,0190
	14556	1378901,3110	390884,3840
	14557	1378889,4050	390899,5390
	14558	1378911,9580	386858,3720
	14559	1378942,8480	386833,6070
	14560	1378944,6882	386835,6539
	14561	1378976,8310	386871,4068
	14562	1378977,1000	386871,7060
	14563	1378970,7692	386876,9465
	14564	1378947,4690	386896,2340
	14565	1378918,9681	386865,8462
	14566	1378911,9580	386858,3720
	14567	1378992,9770	387436,5540
	14568	1379006,4640	387424,1660
	14569	1379010,4320	387420,5860
	14570	1379010,9357	387420,0935
	14571	1379011,5520	387419,4910
	14572	1379027,4810	387438,0360
	14573	1379026,7690	387438,5870
	14574	1379026,3943	387438,8881
	14575	1379022,7940	387441,7810
	14576	1379009,7970	387454,2020
	14577	1379009,4210	387454,4760
	14578	1378992,9770	387436,5540

Сведения о характерных точках границ объекта	№ точки	Координаты	
		X	Y
	14579	1379181,3709	397828,7219
	14580	1379181,3756	397828,7204
	14581	1379182,4506	397827,0705
	14582	1379181,3709	397828,7219
	14583	1379182,4506	397827,0705
	14584	1379182,7129	397826,6693
	14585	1379233,3885	397749,1635
	14586	1379303,3686	397750,1276
	14587	1379301,5550	397868,2523
	14588	1379301,0725	397900,1222
	14589	1379300,7143	397900,1173
	14590	1379307,3642	397900,2163
	14591	1379306,8560	397893,8700
	14592	1379307,3370	397873,7590
	14593	1379307,5820	397847,5440
	14594	1379307,8370	397820,7570
	14595	1379308,0560	397797,1850
	14596	1379308,3370	397767,7000
	14597	1379311,2460	397750,5380
	14598	1379311,5570	397746,9390
	14599	1379312,3090	397739,3870
	14600	1379310,6000	397737,3540
	14601	1379306,4250	397737,2120
	14602	1379306,7640	397719,0930
	14603	1379325,8060	397716,4360
	14604	1379340,5340	397712,5160
	14605	1379361,1680	397707,4240
	14606	1379366,3580	397706,9390
	14607	1379374,1138	397706,1808
	14608	1379374,0973	397705,5559
	14609	1379342,9406	397701,2502
	14610	1379343,0553	397688,5159
	14611	1379304,6550	397687,3728
	14612	1379311,6806	397672,3347
	14613	1379312,5381	397670,5072
	14614	1379283,3990	397670,0724
	14615	1379269,4719	397691,0970
	14616	1379262,8830	397701,0423
	14617	1379245,0173	397728,0109
	14618	1379231,0604	397749,0768
	14619	1379233,3895	397749,1615
	14620	1379182,7123	397826,6688
	14621	1379182,4506	397827,0705
	14622	1379205,2320	397898,6950
	14623	1379205,2738	397898,8085

Сведения о характерных точках границ объекта	№ точки	Координаты	
		X	Y
	14624	1379233,6745	397899,1979
	14625	1379300,7143	397900,1173
	14626	1379205,2320	397898,6950
	14627	1379224,2296	390617,9565
	14628	1379229,5575	390622,1868
	14629	1379237,3234	390611,8407
	14630	1379236,5721	390611,2494
	14631	1379235,0700	390610,0267
	14632	1379233,4675	390608,8326
	14633	1379231,3325	390607,1304
	14634	1379228,5156	390604,8780
	14635	1379225,6119	390608,4353
	14636	1379228,8850	390610,9546
	14637	1379227,5492	390612,6650
	14638	1379228,1322	390613,1438
	14639	1379224,2296	390617,9565
	14640	1379334,2381	391135,5807
	14641	1379334,2382	391135,5406
	14642	1379334,2396	391135,4999
	14643	1379334,2422	391135,4586
	14644	1379334,2460	391135,4166
	14645	1379334,2510	391135,3741
	14646	1379334,2571	391135,3312
	14647	1379334,2643	391135,2877
	14648	1379334,2725	391135,2439
	14649	1379334,2818	391135,1996
	14650	1379334,2920	391135,1551
	14651	1379334,3032	391135,1102
	14652	1379334,3281	391135,0198
	14653	1379334,3562	391134,9287
	14654	1379334,3873	391134,8373
	14655	1379334,4211	391134,7460
	14656	1379334,4572	391134,6550
	14657	1379334,4952	391134,5647
	14658	1379334,5350	391134,4754
	14659	1379334,5761	391134,3875
	14660	1379334,6142	391134,3097
	14661	1379334,6531	391134,2332
	14662	1379334,7333	391134,0840
	14663	1379334,8166	391133,9397
	14664	1379334,9029	391133,7997
	14665	1379334,9918	391133,6639
	14666	1379335,0833	391133,5317
	14667	1379335,1770	391133,4028
	14668	1379335,2729	391133,2769

Сведения о характерных точках границ объекта	№ точки	Координаты	
		X	Y
	14669	1379335,4703	391133,0322
	14670	1379335,6738	391132,7949
	14671	1379335,8820	391132,5618
	14672	1379336,0932	391132,3300
	14673	1379336,3988	391131,9951
	14674	1379336,7051	391131,6559
	14675	1379337,3093	391130,9621
	14676	1379337,6023	391130,6059
	14677	1379337,8859	391130,2427
	14678	1379338,0234	391130,0582
	14679	1379338,1575	391129,8717
	14680	1379338,2880	391129,6830
	14681	1379338,4147	391129,4921
	14682	1379338,6299	391129,1466
	14683	1379338,8327	391128,7943
	14684	1379339,0242	391128,4360
	14685	1379339,2055	391128,0721
	14686	1379339,3777	391127,7032
	14687	1379339,5419	391127,3300
	14688	1379339,6992	391126,9530
	14689	1379339,8505	391126,5729
	14690	1379340,4193	391125,0323
	14691	1379340,9815	391123,4882
	14692	1379344,2581	391116,4053
	14693	1379345,1387	391114,6469
	14694	1379345,9574	391112,8611
	14695	1379346,1445	391112,4078
	14696	1379346,3226	391111,9510
	14697	1379346,4905	391111,4904
	14698	1379346,6472	391111,0257
	14699	1379346,7917	391110,5565
	14700	1379346,9229	391110,0824
	14701	1379347,0398	391109,6032
	14702	1379347,1413	391109,1183
	14703	1379347,1790	391108,9141
	14704	1379347,2137	391108,7090
	14705	1379347,2745	391108,2970
	14706	1379347,3236	391107,8839
	14707	1379347,3607	391107,4712
	14708	1379347,3860	391107,0602
	14709	1379347,3990	391106,6526
	14710	1379347,3999	391106,2498
	14711	1379347,3882	391105,8533
	14712	1379347,3623	391105,4368
	14713	1379347,3240	391105,0246

Сведения о характерных точках границ объекта	№ точки	Координаты	
		X	Y
	14714	1379347,2753	391104,6120
	14715	1379347,2181	391104,1943
	14716	1379347,0864	391103,3251
	14717	1379346,9446	391102,3798
	14718	1379346,8921	391101,9921
	14719	1379346,8479	391101,5984
	14720	1379346,8314	391101,4026
	14721	1379346,8197	391101,2094
	14722	1379346,8160	391101,1141
	14723	1379346,8140	391101,0200
	14724	1379346,8136	391100,9271
	14725	1379346,8151	391100,8358
	14726	1379346,8184	391100,7461
	14727	1379346,8239	391100,6581
	14728	1379346,8315	391100,5721
	14729	1379346,8414	391100,4883
	14730	1379346,8473	391100,4472
	14731	1379346,8538	391100,4067
	14732	1379346,8609	391100,3669
	14733	1379346,8686	391100,3276
	14734	1379346,8771	391100,2891
	14735	1379346,8861	391100,2512
	14736	1379346,8959	391100,2140
	14737	1379346,9064	391100,1775
	14738	1379346,9177	391100,1418
	14739	1379346,9296	391100,1069
	14740	1379346,9423	391100,0727
	14741	1379346,9558	391100,0393
	14742	1379346,9701	391100,0067
	14743	1379346,9851	391099,9750
	14744	1379347,0009	391099,9441
	14745	1379347,0176	391099,9142
	14746	1379347,0263	391099,8996
	14747	1379347,0352	391099,8851
	14748	1379347,0442	391099,8710
	14749	1379347,0536	391099,8571
	14750	1379347,0631	391099,8433
	14751	1379347,0728	391099,8298
	14752	1379347,0828	391099,8166
	14753	1379347,0930	391099,8036
	14754	1379347,1033	391099,7909
	14755	1379347,1140	391099,7784
	14756	1379347,1248	391099,7662
	14757	1379347,1360	391099,7542
	14758	1379347,1472	391099,7425

Сведения о характерных точках границ объекта	№ точки	Координаты	
		X	Y
	14759	1379347,1588	391099,7311
	14760	1379347,1706	391099,7199
	14761	1379347,1826	391099,7090
	14762	1379347,1883	391099,7040
	14763	1379347,1940	391099,6991
	14764	1379347,2055	391099,6894
	14765	1379347,2173	391099,6800
	14766	1379347,2293	391099,6708
	14767	1379347,2415	391099,6618
	14768	1379347,2538	391099,6531
	14769	1379347,2663	391099,6445
	14770	1379347,2791	391099,6361
	14771	1379347,2920	391099,6281
	14772	1379347,3052	391099,6202
	14773	1379347,3185	391099,6125
	14774	1379347,3320	391099,6050
	14775	1379347,3595	391099,5906
	14776	1379347,3878	391099,5770
	14777	1379347,4167	391099,5642
	14778	1379347,4464	391099,5522
	14779	1379347,4768	391099,5409
	14780	1379347,5078	391099,5303
	14781	1379347,5394	391099,5205
	14782	1379347,5717	391099,5113
	14783	1379347,6045	391099,5029
	14784	1379347,6381	391099,4951
	14785	1379347,6721	391099,4879
	14786	1379347,7068	391099,4813
	14787	1379347,7420	391099,4754
	14788	1379347,7777	391099,4700
	14789	1379347,8508	391099,4610
	14790	1379347,9258	391099,4541
	14791	1379348,0027	391099,4492
	14792	1379348,0814	391099,4461
	14793	1379348,1617	391099,4448
	14794	1379348,2435	391099,4451
	14795	1379348,9385	391099,4868
	14796	1379349,6623	391099,5479
	14797	1379349,7919	391099,5555
	14798	1379349,9204	391099,5614
	14799	1379350,1745	391099,5684
	14800	1379350,4248	391099,5692
	14801	1379350,6715	391099,5642
	14802	1379350,9147	391099,5539
	14803	1379351,1546	391099,5385

Сведения о характерных точках границ объекта	№ точки	Координаты	
		X	Y
	14804	1379351,3914	391099,5186
	14805	1379351,6253	391099,4944
	14806	1379352,0849	391099,4351
	14807	1379352,5349	391099,3635
	14808	1379352,9766	391099,2829
	14809	1379353,4114	391099,1964
	14810	1379354,2660	391099,0179
	14811	1379355,1098	391098,8531
	14812	1379355,5312	391098,7836
	14813	1379355,9541	391098,7268
	14814	1379356,1665	391098,7042
	14815	1379356,3799	391098,6859
	14816	1379356,5943	391098,6724
	14817	1379356,8100	391098,6640
	14818	1379356,9296	391098,6617
	14819	1379357,0496	391098,6610
	14820	1379357,2908	391098,6640
	14821	1379357,5335	391098,6727
	14822	1379357,7776	391098,6864
	14823	1379358,2693	391098,7260
	14824	1379358,7650	391098,7785
	14825	1379359,7646	391098,9023
	14826	1379360,7683	391099,0202
	14827	1379361,2681	391099,0658
	14828	1379361,7672	391099,1012
	14829	1379362,2654	391099,1270
	14830	1379362,7630	391099,1442
	14831	1379363,7560	391099,1554
	14832	1379364,7468	391099,1405
	14833	1379366,7235	391099,0567
	14834	1379368,6967	391098,9404
	14835	1379377,8183	391098,5812
	14836	1379387,5300	391098,5280
	14837	1379390,3826	391098,4917
	14838	1379393,2421	391098,3984
	14839	1379394,7018	391098,3202
	14840	1379396,1959	391098,2158
	14841	1379397,7353	391098,0809
	14842	1379399,3310	391097,9117
	14843	1379399,6328	391097,8766
	14844	1379399,9359	391097,8417
	14845	1379400,5411	391097,7793
	14846	1379400,8411	391097,7548
	14847	1379401,1379	391097,7370
	14848	1379401,4304	391097,7274

Сведения о характерных точках границ объекта	№ точки	Координаты	
		X	Y
	14849	1379401,7174	391097,7276
	14850	1379401,8585	391097,7319
	14851	1379401,9978	391097,7393
	14852	1379402,1353	391097,7499
	14853	1379402,2707	391097,7639
	14854	1379402,4039	391097,7816
	14855	1379402,5348	391097,8031
	14856	1379402,5993	391097,8154
	14857	1379402,6632	391097,8287
	14858	1379402,7264	391097,8431
	14859	1379402,7890	391097,8585
	14860	1379402,8509	391097,8751
	14861	1379402,9121	391097,8928
	14862	1379402,9726	391097,9117
	14863	1379403,0324	391097,9317
	14864	1379403,0913	391097,9530
	14865	1379403,1496	391097,9755
	14866	1379403,2070	391097,9992
	14867	1379403,2636	391098,0243
	14868	1379403,3194	391098,0506
	14869	1379403,3744	391098,0783
	14870	1379403,4285	391098,1074
	14871	1379403,4817	391098,1378
	14872	1379403,5341	391098,1696
	14873	1379403,5855	391098,2029
	14874	1379403,6360	391098,2376
	14875	1379403,6855	391098,2738
	14876	1379403,7035	391098,2876
	14877	1379403,7214	391098,3014
	14878	1379403,7568	391098,3298
	14879	1379403,7916	391098,3590
	14880	1379403,8259	391098,3889
	14881	1379403,8598	391098,4197
	14882	1379403,8932	391098,4511
	14883	1379403,9263	391098,4832
	14884	1379403,9588	391098,5161
	14885	1379404,0225	391098,5838
	14886	1379404,0847	391098,6542
	14887	1379404,1454	391098,7270
	14888	1379404,2046	391098,8022
	14889	1379404,2624	391098,8797
	14890	1379404,3189	391098,9592
	14891	1379404,3743	391099,0407
	14892	1379404,4287	391099,1239
	14893	1379404,5345	391099,2955

Сведения о характерных точках границ объекта	№ точки	Координаты	
		X	Y
	14894	1379404,6371	391099,4729
	14895	1379405,0297	391100,2191
	14896	1379405,4289	391100,9743
	14897	1379405,5302	391101,1488
	14898	1379405,6344	391101,3202
	14899	1379405,7412	391101,4886
	14900	1379405,8505	391101,6543
	14901	1379406,0757	391101,9780
	14902	1379406,3083	391102,2928
	14903	1379406,7899	391102,9012
	14904	1379407,2829	391103,4905
	14905	1379409,1211	391105,8829
	14906	1379409,1777	391105,9772
	14907	1379409,2334	391106,0723
	14908	1379409,3416	391106,2647
	14909	1379409,4460	391106,4599
	14910	1379409,5468	391106,6578
	14911	1379409,7384	391107,0607
	14912	1379409,9183	391107,4721
	14913	1379410,2505	391108,3143
	14914	1379410,5583	391109,1731
	14915	1379410,6860	391109,5408
	14916	1379410,8151	391109,9073
	14917	1379411,0911	391110,6284
	14918	1379411,1661	391110,8047
	14919	1379411,2444	391110,9789
	14920	1379411,3264	391111,1507
	14921	1379411,4123	391111,3200
	14922	1379411,5027	391111,4862
	14923	1379411,5980	391111,6494
	14924	1379411,6476	391111,7297
	14925	1379411,6986	391111,8091
	14926	1379411,7510	391111,8876
	14927	1379411,8049	391111,9652
	14928	1379411,8351	391112,0074
	14929	1379411,8658	391112,0494
	14930	1379411,9286	391112,1323
	14931	1379411,9931	391112,2141
	14932	1379412,0594	391112,2947
	14933	1379412,1274	391112,3742
	14934	1379412,1970	391112,4524
	14935	1379412,2682	391112,5295
	14936	1379412,3411	391112,6055
	14937	1379412,4154	391112,6802
	14938	1379412,4913	391112,7538

Сведения о характерных точках границ объекта	№ точки	Координаты	
		X	Y
	14939	1379412,5686	391112,8262
	14940	1379412,6474	391112,8976
	14941	1379412,8090	391113,0367
	14942	1379412,9759	391113,1713
	14943	1379413,1594	391113,3101
	14944	1379413,3474	391113,4449
	14945	1379413,5384	391113,5766
	14946	1379413,7312	391113,7063
	14947	1379414,4947	391114,2260
	14948	1379414,6772	391114,3615
	14949	1379414,8537	391114,5013
	14950	1379414,9393	391114,5732
	14951	1379415,0230	391114,6465
	14952	1379415,1045	391114,7215
	14953	1379415,1838	391114,7982
	14954	1379415,2606	391114,8767
	14955	1379415,3347	391114,9573
	14956	1379415,4061	391115,0400
	14957	1379415,4746	391115,1250
	14958	1379415,5077	391115,1684
	14959	1379415,5400	391115,2124
	14960	1379415,5715	391115,2571
	14961	1379415,6021	391115,3024
	14962	1379415,6319	391115,3483
	14963	1379415,6608	391115,3950
	14964	1379415,6888	391115,4423
	14965	1379415,7159	391115,4904
	14966	1379415,7379	391115,5314
	14967	1379415,7593	391115,5728
	14968	1379415,8003	391115,6570
	14969	1379415,8390	391115,7429
	14970	1379415,8755	391115,8301
	14971	1379415,9100	391115,9185
	14972	1379415,9425	391116,0077
	14973	1379415,9734	391116,0977
	14974	1379416,0028	391116,1881
	14975	1379416,0222	391116,2507
	14976	1379416,0409	391116,3134
	14977	1379416,0765	391116,4390
	14978	1379416,1096	391116,5651
	14979	1379416,1401	391116,6916
	14980	1379416,1682	391116,8183
	14981	1379416,1938	391116,9454
	14982	1379416,2171	391117,0728
	14983	1379416,2381	391117,2006

Сведения о характерных точках границ объекта	№ точки	Координаты	
		X	Y
	14984	1379416,2732	391117,4569
	14985	1379416,2998	391117,7144
	14986	1379416,3181	391117,9730
	14987	1379416,3286	391118,2324
	14988	1379416,3316	391118,4927
	14989	1379416,3277	391118,7538
	14990	1379416,3171	391119,0154
	14991	1379416,3003	391119,2776
	14992	1379416,2778	391119,5404
	14993	1379416,2498	391119,8034
	14994	1379416,2168	391120,0669
	14995	1379416,1792	391120,3304
	14996	1379415,7619	391122,4346
	14997	1379415,2842	391124,4977
	14998	1379415,1896	391124,9496
	14999	1379415,1019	391125,3979
	15000	1379414,9459	391126,2889
	15001	1379414,8130	391127,1790
	15002	1379414,6998	391128,0767
	15003	1379414,5200	391129,9289
	15004	1379414,3808	391131,9133
	15005	1379414,3568	391132,3054
	15006	1379414,3312	391132,7018
	15007	1379414,2667	391133,4973
	15008	1379414,2235	391133,8912
	15009	1379414,1703	391134,2788
	15010	1379414,1392	391134,4695
	15011	1379414,1048	391134,6576
	15012	1379414,0668	391134,8429
	15013	1379414,0251	391135,0250
	15014	1379413,9792	391135,2036
	15015	1379413,9288	391135,3784
	15016	1379413,8739	391135,5489
	15017	1379413,8140	391135,7150
	15018	1379413,7823	391135,7962
	15019	1379413,7491	391135,8762
	15020	1379413,7145	391135,9549
	15021	1379413,6786	391136,0322
	15022	1379413,6413	391136,1082
	15023	1379413,6025	391136,1827
	15024	1379413,5622	391136,2559
	15025	1379413,5203	391136,3275
	15026	1379413,4770	391136,3976
	15027	1379413,4320	391136,4661
	15028	1379413,3854	391136,5329

Сведения о характерных точках границ объекта	№ точки	Координаты	
		X	Y
	15029	1379413,3372	391136,5981
	15030	1379413,2872	391136,6616
	15031	1379413,2356	391136,7234
	15032	1379413,1821	391136,7833
	15033	1379413,1270	391136,8415
	15034	1379413,0699	391136,8977
	15035	1379413,0110	391136,9521
	15036	1379412,9502	391137,0045
	15037	1379412,8875	391137,0549
	15038	1379412,8555	391137,0793
	15039	1379412,8229	391137,1033
	15040	1379412,7898	391137,1267
	15041	1379412,7562	391137,1496
	15042	1379412,7221	391137,1720
	15043	1379412,6876	391137,1937
	15044	1379412,6525	391137,2151
	15045	1379412,6169	391137,2358
	15046	1379412,5789	391137,2570
	15047	1379412,5403	391137,2776
	15048	1379412,4617	391137,3171
	15049	1379412,3810	391137,3545
	15050	1379412,2985	391137,3899
	15051	1379412,2143	391137,4235
	15052	1379412,1287	391137,4553
	15053	1379412,0416	391137,4855
	15054	1379411,9533	391137,5143
	15055	1379411,5913	391137,6181
	15056	1379411,2225	391137,7103
	15057	1379409,2719	391138,1583
	15058	1379407,3455	391138,5439
	15059	1379406,2956	391138,7329
	15060	1379405,2426	391138,9328
	15061	1379404,7183	391139,0452
	15062	1379404,1973	391139,1703
	15063	1379403,9383	391139,2387
	15064	1379403,6806	391139,3115
	15065	1379403,4244	391139,3891
	15066	1379403,1699	391139,4721
	15067	1379402,8786	391139,5746
	15068	1379402,5893	391139,6835
	15069	1379402,3019	391139,7978
	15070	1379402,0158	391139,9165
	15071	1379401,4469	391140,1625
	15072	1379400,8800	391140,4130
	15073	1379398,5847	391141,2857

Сведения о характерных точках границ объекта	№ точки	Координаты	
		X	Y
	15074	1379398,4445	391141,3236
	15075	1379398,3038	391141,3593
	15076	1379398,0208	391141,4247
	15077	1379397,7359	391141,4825
	15078	1379397,4490	391141,5332
	15079	1379397,1605	391141,5776
	15080	1379396,8705	391141,6161
	15081	1379396,5790	391141,6494
	15082	1379396,2864	391141,6780
	15083	1379395,1066	391141,7578
	15084	1379393,9196	391141,8104
	15085	1379393,3812	391141,8343
	15086	1379392,8437	391141,8567
	15087	1379391,7731	391141,8816
	15088	1379391,2406	391141,8766
	15089	1379390,7107	391141,8550
	15090	1379390,4467	391141,8368
	15091	1379390,1836	391141,8130
	15092	1379389,9212	391141,7832
	15093	1379389,6597	391141,7468
	15094	1379389,3921	391141,7024
	15095	1379389,1254	391141,6515
	15096	1379388,8594	391141,5948
	15097	1379388,5940	391141,5331
	15098	1379388,0645	391141,3980
	15099	1379387,5361	391141,2524
	15100	1379385,4146	391140,6930
	15101	1379385,2008	391140,6491
	15102	1379384,9865	391140,6084
	15103	1379384,5566	391140,5356
	15104	1379384,1250	391140,4728
	15105	1379383,6921	391140,4181
	15106	1379382,8234	391140,3261
	15107	1379381,9530	391140,2451
	15108	1379380,1219	391140,0716
	15109	1379378,2921	391139,9012
	15110	1379374,6294	391139,6406
	15111	1379373,3174	391139,5913
	15112	1379372,0045	391139,5557
	15113	1379369,3802	391139,4632
	15114	1379364,4814	391139,0379
	15115	1379359,5843	391138,5246
	15116	1379357,4568	391138,3635
	15117	1379355,3263	391138,2557
	15118	1379353,1956	391138,2010

Сведения о характерных точках границ объекта	№ точки	Координаты	
		X	Y
	15119	1379351,0673	391138,1994
	15120	1379349,2144	391138,2365
	15121	1379347,3609	391138,2835
	15122	1379343,6343	391138,2866
	15123	1379343,0916	391138,2655
	15124	1379342,5492	391138,2341
	15125	1379342,0086	391138,1888
	15126	1379341,4712	391138,1260
	15127	1379341,2041	391138,0869
	15128	1379340,9385	391138,0422
	15129	1379340,6744	391137,9912
	15130	1379340,4119	391137,9337
	15131	1379340,1514	391137,8692
	15132	1379339,8930	391137,7972
	15133	1379339,6369	391137,7172
	15134	1379339,3832	391137,6289
	15135	1379338,9748	391137,4681
	15136	1379338,5737	391137,3022
	15137	1379338,3691	391137,2217
	15138	1379338,1585	391137,1449
	15139	1379338,0500	391137,1085
	15140	1379337,9390	391137,0737
	15141	1379337,8250	391137,0406
	15142	1379337,7079	391137,0096
	15143	1379337,5841	391136,9800
	15144	1379337,4571	391136,9524
	15145	1379337,3272	391136,9266
	15146	1379337,1948	391136,9024
	15147	1379336,9246	391136,8575
	15148	1379336,6497	391136,8156
	15149	1379335,5743	391136,6349
	15150	1379335,4497	391136,6065
	15151	1379335,3287	391136,5758
	15152	1379335,2119	391136,5428
	15153	1379335,0994	391136,5070
	15154	1379335,0450	391136,4880
	15155	1379334,9919	391136,4683
	15156	1379334,9401	391136,4477
	15157	1379334,8898	391136,4263
	15158	1379334,8409	391136,4040
	15159	1379334,7934	391136,3808
	15160	1379334,7475	391136,3566
	15161	1379334,7033	391136,3315
	15162	1379334,6818	391136,3185
	15163	1379334,6606	391136,3053

Сведения о характерных точках границ объекта	№ точки	Координаты	
		X	Y
	15164	1379334,6400	391136,2919
	15165	1379334,6198	391136,2782
	15166	1379334,6000	391136,2642
	15167	1379334,5807	391136,2499
	15168	1379334,5618	391136,2353
	15169	1379334,5434	391136,2206
	15170	1379334,5255	391136,2054
	15171	1379334,5080	391136,1900
	15172	1379334,4911	391136,1743
	15173	1379334,4746	391136,1583
	15174	1379334,4586	391136,1420
	15175	1379334,4431	391136,1255
	15176	1379334,4281	391136,1085
	15177	1379334,4137	391136,0913
	15178	1379334,3997	391136,0737
	15179	1379334,3863	391136,0559
	15180	1379334,3735	391136,0377
	15181	1379334,3612	391136,0192
	15182	1379334,3494	391136,0003
	15183	1379334,3382	391135,9811
	15184	1379334,3275	391135,9615
	15185	1379334,3174	391135,9416
	15186	1379334,3080	391135,9214
	15187	1379334,2990	391135,9008
	15188	1379334,2907	391135,8798
	15189	1379334,2830	391135,8585
	15190	1379334,2759	391135,8368
	15191	1379334,2694	391135,8147
	15192	1379334,2635	391135,7923
	15193	1379334,2583	391135,7695
	15194	1379334,2564	391135,7605
	15195	1379334,2546	391135,7515
	15196	1379334,2514	391135,7334
	15197	1379334,2485	391135,7150
	15198	1379334,2460	391135,6964
	15199	1379334,2438	391135,6776
	15200	1379334,2420	391135,6587
	15201	1379334,2405	391135,6394
	15202	1379334,2394	391135,6201
	15203	1379334,2381	391135,5807
	15204	1379379,6220	396070,9140
	15205	1379387,2940	396099,8840
	15206	1379397,1130	396096,7490
	15207	1379397,2300	396097,4600
	15208	1379398,8720	396098,6250

Сведения о характерных точках границ объекта	№ точки	Координаты	
		X	Y
	15209	1379408,7050	396097,9610
	15210	1379402,3360	396066,2600
	15211	1379389,8600	396069,0270
	15212	1379387,7720	396068,9940
	15213	1379379,6220	396070,9140
	15214	1379387,6300	399949,3130
	15215	1379388,9480	400043,8190
	15216	1379390,0460	400105,5840
	15217	1379392,3240	400127,9330
	15218	1379394,9700	400143,7120
	15219	1379409,4750	400183,7450
	15220	1379422,4800	400244,5210
	15221	1379441,3510	400284,3020
	15222	1379479,3550	400323,3430
	15223	1379518,4970	400333,3150
	15224	1379549,8690	400325,4380
	15225	1379599,2420	400313,7730
	15226	1379584,2850	400269,0050
	15227	1379565,8380	400213,7040
	15228	1379553,8730	400185,7930
	15229	1379538,3310	400151,2890
	15230	1379542,2180	400150,9860
	15231	1379541,7260	400144,4890
	15232	1379537,2620	400136,6860
	15233	1379536,4150	400133,6490
	15234	1379535,7800	400124,8340
	15235	1379536,6300	400115,3290
	15236	1379531,3520	400092,2500
	15237	1379510,5800	400002,2090
	15238	1379552,3220	399995,3140
	15239	1379549,0770	399979,5680
	15240	1379548,3250	399975,9210
	15241	1379532,8600	399974,1730
	15242	1379504,7070	399976,0780
	15243	1379444,9130	399962,4780
	15244	1379387,6300	399949,3130
	15245	1379673,6192	398364,0526
	15246	1379682,6399	398382,0564
	15247	1379682,6160	398382,0250
	15248	1379682,6154	398382,0251
	15249	1379692,3067	398394,7614
	15250	1379711,9607	398429,6013
	15251	1379720,8768	398541,2557
	15252	1379733,8579	398574,1957
	15253	1379726,3889	398576,3550

Сведения о характерных точках границ объекта	№ точки	Координаты	
		X	Y
	15254	1379728,7153	398584,1980
	15255	1379733,3902	398583,3505
	15256	1379738,1972	398603,2729
	15257	1379742,4226	398609,7879
	15258	1379747,6483	398614,9244
	15259	1379754,3864	398616,7315
	15260	1379761,5264	398627,6087
	15261	1379769,9993	398641,5978
	15262	1379779,2826	398637,4755
	15263	1379803,4994	398692,5609
	15264	1379788,6145	398697,3412
	15265	1379795,2441	398720,2253
	15266	1379799,8596	398734,7068
	15267	1379791,5358	398737,2974
	15268	1379791,3472	398741,3063
	15269	1379794,1458	398746,2536
	15270	1379798,2409	398753,8006
	15271	1379806,6527	398768,9027
	15272	1379809,4492	398769,4808
	15273	1379817,0882	398766,9643
	15274	1379820,5429	398778,0880
	15275	1379830,2342	398774,7719
	15276	1379834,8918	398784,9355
	15277	1379840,4129	398801,2709
	15278	1379834,0284	398802,0238
	15279	1379842,5369	398821,6745
	15280	1379848,7802	398835,6103
	15281	1379856,0957	398853,4328
	15282	1379876,8295	398905,0038
	15283	1379881,5021	398921,6636
	15284	1379881,0955	398930,9113
	15285	1379868,1638	398946,1396
	15286	1379868,3539	398969,7598
	15287	1379860,9200	398971,0200
	15288	1379861,1767	398973,2687
	15289	1379855,6070	398973,3610
	15290	1379851,5780	398973,9120
	15291	1379851,0230	398972,8790
	15292	1379849,0080	398972,6600
	15293	1379846,2310	398977,9530
	15294	1379833,4920	399017,5190
	15295	1379837,6317	399045,3216
	15296	1379820,9320	399046,5660
	15297	1379820,8670	399045,3650
	15298	1379817,9100	399045,0690

Сведения о характерных точках границ объекта	№ точки	Координаты	
		X	Y
	15299	1379811,4210	399053,5370
	15300	1379805,4860	399061,8550
	15301	1379789,7580	399085,5150
	15302	1379790,2180	399086,3540
	15303	1379791,1780	399105,2470
	15304	1379776,1774	399105,6648
	15305	1379776,5216	399135,8476
	15306	1379786,1063	399186,9917
	15307	1379798,6909	399266,6848
	15308	1379808,4971	399305,8096
	15309	1379815,0909	399320,4597
	15310	1379852,0442	399383,0510
	15311	1379861,6835	399395,2901
	15312	1379795,7231	399424,6318
	15313	1379796,7220	399430,6779
	15314	1379789,2591	399432,7279
	15315	1379787,6130	399433,1814
	15316	1379787,2907	399452,3063
	15317	1379786,7430	399484,8583
	15318	1379785,7015	399484,9439
	15319	1379786,5699	399495,1188
	15320	1379786,4931	399499,6592
	15321	1379784,6467	399499,3309
	15322	1379782,6863	399500,6719
	15323	1379780,4255	399504,7190
	15324	1379778,3160	399509,3484
	15325	1379777,5232	399513,5474
	15326	1379777,0643	399517,4913
	15327	1379775,1874	399526,6450
	15328	1379774,4375	399527,9641
	15329	1379774,4568	399534,0455
	15330	1379774,1872	399538,0423
	15331	1379774,2046	399542,2333
	15332	1379775,4549	399548,2632
	15333	1379777,2744	399567,7640
	15334	1379781,1409	399654,7126
	15335	1379786,3221	399654,5057
	15336	1379792,0090	399695,0083
	15337	1379797,6893	399699,7539
	15338	1379802,8205	399701,7508
	15339	1379799,1111	399714,3979
	15340	1379795,8629	399725,6316
	15341	1379824,7897	399733,5947
	15342	1379824,7371	399733,7639
	15343	1379823,4779	399737,0458

Сведения о характерных точках границ объекта	№ точки	Координаты	
		X	Y
	15344	1379820,1969	399746,4586
	15345	1379832,3955	399749,2983
	15346	1379832,3951	399749,3009
	15347	1379846,1800	399752,5120
	15348	1379848,4610	399743,6350
	15349	1379849,3964	399740,1034
	15350	1379849,6250	399740,1350
	15351	1379854,6840	399738,8210
	15352	1379870,6072	399741,9991
	15353	1379871,0320	399798,5170
	15354	1379870,6426	399806,6662
	15355	1379858,2784	399806,3920
	15356	1379857,6804	399813,1169
	15357	1379836,8924	399812,5304
	15358	1379746,8453	399812,0518
	15359	1379746,0420	399833,5790
	15360	1379745,0230	399862,3300
	15361	1379745,0020	399862,9430
	15362	1379745,7970	399864,0890
	15363	1379746,9980	399864,9280
	15364	1379753,4400	399873,4510
	15365	1379751,1810	399873,3750
	15366	1379744,6730	399873,1560
	15367	1379744,5695	399873,9659
	15368	1379744,5970	399873,9940
	15369	1379742,8200	399887,8700
	15370	1379741,8000	399895,7500
	15371	1379745,8700	399901,6500
	15372	1379750,6000	399907,7500
	15373	1379753,4300	399903,6800
	15374	1379758,0300	399902,9700
	15375	1379760,6500	399903,0800
	15376	1379773,5822	399903,5139
	15377	1379776,0616	399906,0390
	15378	1379775,3800	399924,8400
	15379	1379771,9500	399929,0300
	15380	1379772,4500	399933,0300
	15381	1379784,9200	399944,2700
	15382	1379793,1400	399940,5700
	15383	1379794,7800	399938,6800
	15384	1379794,7151	399935,8906
	15385	1379806,1046	399936,3299
	15386	1379806,1502	399936,3676
	15387	1379809,5880	399936,5010
	15388	1379815,0960	399941,5020

Сведения о характерных точках границ объекта	№ точки	Координаты	
		X	Y
	15389	1379812,3093	399941,4596
	15390	1379849,3891	399972,1156
	15391	1379850,4430	399971,0850
	15392	1379867,5690	399985,4080
	15393	1379865,3945	399985,3482
	15394	1379865,4285	399985,3763
	15395	1379846,2100	399984,8500
	15396	1379838,4500	399990,6500
	15397	1379857,8100	400005,5100
	15398	1379858,8426	400005,5187
	15399	1379902,5100	400035,6800
	15400	1379905,0500	400030,3900
	15401	1379905,5700	400018,7800
	15402	1379905,5821	400018,5735
	15403	1379909,0158	400021,4123
	15404	1379909,8680	400019,5390
	15405	1379911,2550	400020,6410
	15406	1379911,1451	400023,1727
	15407	1379911,1870	400023,2074
	15408	1379911,0300	400027,3100
	15409	1379925,7900	400044,4700
	15410	1379934,5100	400044,3700
	15411	1379937,0530	400044,3420
	15412	1379982,8795	400081,1177
	15413	1380030,3856	400117,7785
	15414	1380030,3800	400117,8700
	15415	1380028,9200	400117,1400
	15416	1380028,6500	400124,1200
	15417	1380035,4500	400131,4500
	15418	1380084,0400	400171,5700
	15419	1380082,7387	400158,1797
	15420	1380105,9525	400176,0939
	15421	1380106,6213	400140,8401
	15422	1380119,0086	400140,3218
	15423	1380116,0040	400111,1014
	15424	1380087,8851	400114,0125
	15425	1380085,6112	400114,2486
	15426	1380085,3929	400104,0724
	15427	1380106,1160	400101,4520
	15428	1380104,6002	400084,4733
	15429	1380114,8000	400093,8654
	15430	1380112,7869	400070,6732
	15431	1380119,6705	400070,4883
	15432	1380119,4142	400046,1098
	15433	1380120,1976	400045,8914

Сведения о характерных точках границ объекта	№ точки	Координаты	
		X	Y
	15434	1380119,6844	400044,0834
	15435	1380118,5325	400034,1443
	15436	1380117,8767	400027,8234
	15437	1380117,2350	400025,2433
	15438	1380116,6553	400021,8640
	15439	1380114,8116	400012,7047
	15440	1380111,8265	400013,6804
	15441	1380107,1272	400005,4679
	15442	1380100,3264	399927,1174
	15443	1380123,1810	399932,6831
	15444	1380153,3637	399946,4525
	15445	1380152,8570	399956,0422
	15446	1380163,0271	399972,7887
	15447	1380177,0786	400000,9779
	15448	1380195,3040	400016,8571
	15449	1380192,5100	400023,9200
	15450	1380181,5700	400051,6000
	15451	1380182,2110	400051,6542
	15452	1380181,0375	400054,6949
	15453	1380179,4634	400072,1190
	15454	1380192,6711	400106,9539
	15455	1380203,5266	400148,8923
	15456	1380212,4256	400205,5630
	15457	1380212,4438	400207,6963
	15458	1380212,5281	400217,6054
	15459	1380218,2061	400216,9994
	15460	1380217,8700	400223,1900
	15461	1380223,2300	400223,2500
	15462	1380252,4000	400229,0300
	15463	1380252,5800	400230,3800
	15464	1380260,7900	400228,7200
	15465	1380288,8400	400211,1400
	15466	1380289,6400	400210,3800
	15467	1380288,3600	400210,2900
	15468	1380292,6200	400192,1200
	15469	1380287,3011	400191,2488
	15470	1380313,3051	400172,7848
	15471	1380316,5179	400168,6527
	15472	1380330,0100	400182,4700
	15473	1380347,3100	400166,1300
	15474	1380331,3214	400149,6136
	15475	1380388,2221	400076,4324
	15476	1380407,6121	400090,3278
	15477	1380436,8717	400111,2960
	15478	1380443,1652	400129,8658

Сведения о характерных точках границ объекта	№ точки	Координаты	
		X	Y
	15479	1380458,7051	400109,9732
	15480	1380459,8310	400115,1193
	15481	1380467,7471	400138,7439
	15482	1380471,8853	400165,7298
	15483	1380478,3788	400172,4160
	15484	1380477,5501	400194,4389
	15485	1380476,9035	400200,3734
	15486	1380471,7127	400224,6224
	15487	1380469,6628	400250,3339
	15488	1380468,8901	400280,8683
	15489	1380468,1248	400311,3807
	15490	1380478,7243	400353,1035
	15491	1380482,1741	400355,9072
	15492	1380496,7016	400366,4616
	15493	1380505,3555	400372,7489
	15494	1380512,7415	400375,1195
	15495	1380518,1138	400366,8955
	15496	1380522,7892	400349,1466
	15497	1380528,6756	400333,0035
	15498	1380538,9321	400319,5720
	15499	1380561,8751	400307,2119
	15500	1380618,3756	400280,5330
	15501	1380626,9116	400284,0762
	15502	1380645,9442	400312,8768
	15503	1380660,4124	400339,3797
	15504	1380669,0157	400353,9747
	15505	1380693,9147	400340,5853
	15506	1380665,8449	400407,0306
	15507	1380652,4307	400420,3692
	15508	1380644,1591	400411,8233
	15509	1380619,0917	400436,5014
	15510	1380637,6929	400465,7919
	15511	1380632,5087	400470,7088
	15512	1380632,3744	400480,0955
	15513	1380638,6151	400487,1139
	15514	1380655,7893	400495,7576
	15515	1380667,9748	400506,9415
	15516	1380669,3215	400505,8414
	15517	1380684,3169	400518,4075
	15518	1380695,6186	400531,0531
	15519	1380708,7240	400542,9040
	15520	1380719,6135	400533,1669
	15521	1380721,9283	400530,8610
	15522	1380735,2561	400545,2626
	15523	1380735,2567	400545,2629

Сведения о характерных точках границ объекта	№ точки	Координаты	
		X	Y
	15524	1380730,1300	400549,7700
	15525	1380743,2100	400561,4300
	15526	1380751,8858	400554,2535
	15527	1380761,0063	400569,0413
	15528	1380764,3014	400572,7611
	15529	1380789,1754	400558,0694
	15530	1380772,8319	400536,6405
	15531	1380768,5964	400533,3560
	15532	1380758,2000	400523,7100
	15533	1380757,2910	400524,5890
	15534	1380757,2887	400524,5873
	15535	1380742,9240	400509,9702
	15536	1380730,4703	400496,6519
	15537	1380718,4787	400484,9917
	15538	1380716,8256	400487,4065
	15539	1380704,7604	400476,8745
	15540	1380676,9747	400450,7550
	15541	1380665,5577	400439,6826
	15542	1380664,7982	400438,9711
	15543	1380662,0348	400439,0973
	15544	1380679,7529	400421,4208
	15545	1380711,2479	400334,8966
	15546	1380740,4381	400364,9712
	15547	1380750,8893	400382,3128
	15548	1380760,1511	400395,9006
	15549	1380809,6933	400380,6995
	15550	1380817,9144	400380,5731
	15551	1380821,7719	400360,2977
	15552	1380838,9929	400351,0728
	15553	1380847,5318	400348,6362
	15554	1380853,1847	400337,0144
	15555	1380854,1441	400329,9795
	15556	1380854,3033	400328,8119
	15557	1380851,4786	400317,8108
	15558	1380862,1006	400307,0103
	15559	1380861,3127	400293,0508
	15560	1380848,6055	400276,6718
	15561	1380840,9982	400197,9034
	15562	1380852,6937	400213,7709
	15563	1380862,8821	400221,3843
	15564	1380899,4564	400259,1072
	15565	1380924,3838	400265,6303
	15566	1380956,5807	400278,9932
	15567	1380973,1099	400282,6104
	15568	1381011,3214	400305,1248

Сведения о характерных точках границ объекта	№ точки	Координаты	
		X	Y
	15569	1381040,2034	400320,7786
	15570	1381043,0224	400320,6470
	15571	1381048,7193	400325,8567
	15572	1381053,8658	400328,1639
	15573	1381057,3527	400319,9779
	15574	1381060,1711	400319,8463
	15575	1381104,4243	400308,1343
	15576	1381120,8520	400309,8396
	15577	1381152,9083	400299,7759
	15578	1381165,6536	400300,2561
	15579	1381173,4728	400248,1228
	15580	1381139,2946	400241,5317
	15581	1381142,8578	400214,5496
	15582	1381142,8600	400214,5499
	15583	1381142,8600	400214,5500
	15584	1381142,8627	400214,5502
	15585	1381159,0315	400216,5213
	15586	1381159,1923	400212,8130
	15587	1381160,0577	400209,8097
	15588	1381192,5708	400208,2800
	15589	1381187,2158	400188,5580
	15590	1381186,7094	400185,2211
	15591	1381185,9500	400180,2100
	15592	1381185,9490	400180,2102
	15593	1381185,9484	400180,2059
	15594	1381185,5097	400180,2888
	15595	1381182,6000	400170,1900
	15596	1381182,5966	400170,1908
	15597	1381180,5250	400156,2304
	15598	1381206,1268	400140,3492
	15599	1381226,2446	400107,2430
	15600	1381184,9511	400084,1526
	15601	1381188,8234	400060,5858
	15602	1381184,2702	400041,9155
	15603	1381185,8264	400037,5567
	15604	1381202,3338	400019,1694
	15605	1381223,2801	400004,9391
	15606	1381224,6693	399986,9164
	15607	1381228,2337	399973,9271
	15608	1381248,0606	399940,8765
	15609	1381264,7857	399927,3434
	15610	1381281,6683	399941,8445
	15611	1381281,6700	399941,8500
	15612	1381311,3000	399932,3500
	15613	1381311,2996	399932,3484

Сведения о характерных точках границ объекта	№ точки	Координаты	
		X	Y
	15614	1381311,2999	399932,3483
	15615	1381367,4557	399913,2423
	15616	1381370,0474	399912,4908
	15617	1381370,2260	399912,4393
	15618	1381377,1300	399910,4500
	15619	1381402,7822	399902,2587
	15620	1381404,2536	399901,7891
	15621	1381419,4587	399896,9550
	15622	1381427,1978	399884,3780
	15623	1381472,3108	399903,5247
	15624	1381466,5601	400005,3884
	15625	1381456,0938	400062,6533
	15626	1381452,6730	400081,4359
	15627	1381450,9631	400080,1301
	15628	1381433,7133	400063,7396
	15629	1381433,7115	400063,7414
	15630	1381433,7100	400063,7400
	15631	1381416,0116	400081,0084
	15632	1381413,6566	400079,3534
	15633	1381413,6600	400079,3500
	15634	1381407,6621	400072,2125
	15635	1381410,1222	400069,5488
	15636	1381399,1290	400068,1661
	15637	1381390,9000	400067,1300
	15638	1381384,4867	400081,4908
	15639	1381381,4057	400088,3840
	15640	1381378,2560	400113,1218
	15641	1381382,3377	400119,5269
	15642	1381384,5097	400122,9395
	15643	1381377,2905	400139,4655
	15644	1381367,9357	400131,1113
	15645	1381339,0332	400145,6529
	15646	1381338,9324	400160,4543
	15647	1381342,5259	400164,2886
	15648	1381336,8693	400182,7578
	15649	1381344,8101	400187,4971
	15650	1381331,7697	400249,6945
	15651	1381288,3279	400241,2148
	15652	1381288,4953	400237,3666
	15653	1381269,5186	400236,2333
	15654	1381265,0709	400245,4087
	15655	1381255,2587	400248,1129
	15656	1381237,8180	400278,0984
	15657	1381217,7404	400279,0191
	15658	1381162,4415	400313,0907

Сведения о характерных точках границ объекта	№ точки	Координаты	
		X	Y
	15659	1381191,4589	400325,7060
	15660	1381218,5485	400354,1786
	15661	1381220,8044	400356,5497
	15662	1381227,0264	400371,9154
	15663	1381248,4475	400387,1151
	15664	1381281,0647	400410,2589
	15665	1381339,0047	400431,1173
	15666	1381317,3095	400481,4613
	15667	1381316,2866	400517,7050
	15668	1381335,2259	400518,7357
	15669	1381334,7765	400530,4645
	15670	1381332,3488	400529,9670
	15671	1381334,2325	400544,6615
	15672	1381330,6847	400637,2465
	15673	1381338,6561	400635,3108
	15674	1381352,6710	400643,3719
	15675	1381357,6406	400645,4692
	15676	1381359,8937	400638,5887
	15677	1381369,0974	400598,9084
	15678	1381372,8513	400559,1468
	15679	1381366,8779	400549,5223
	15680	1381366,8700	400549,5200
	15681	1381362,2200	400536,6300
	15682	1381362,2528	400535,1609
	15683	1381362,2473	400535,1440
	15684	1381362,6295	400518,2464
	15685	1381376,2945	400477,8625
	15686	1381398,4802	400411,4007
	15687	1381428,0011	400315,1927
	15688	1381429,8293	400315,7470
	15689	1381429,7100	400316,1500
	15690	1381438,8098	400318,4700
	15691	1381449,1240	400321,5974
	15692	1381449,1300	400321,6000
	15693	1381449,4900	400320,6100
	15694	1381457,0569	400293,4371
	15695	1381457,2938	400292,5953
	15696	1381459,8022	400286,0315
	15697	1381469,3275	400255,6377
	15698	1381488,8932	400261,5407
	15699	1381492,3535	400250,7300
	15700	1381497,5200	400232,4000
	15701	1381498,1612	400232,5756
	15702	1381498,7979	400230,5125
	15703	1381517,1420	400235,8372

Сведения о характерных точках границ объекта	№ точки	Координаты	
		X	Y
	15704	1381519,0296	400229,6054
	15705	1381519,1400	400229,6400
	15706	1381521,1330	400222,6608
	15707	1381527,9357	400200,2014
	15708	1381537,1398	400171,2231
	15709	1381537,5690	400169,9393
	15710	1381652,1586	400203,6152
	15711	1381654,5625	400196,0096
	15712	1381663,8282	400167,5924
	15713	1381644,7527	400161,6867
	15714	1381652,8611	400133,0721
	15715	1381654,0979	400125,2591
	15716	1381635,4290	400120,2496
	15717	1381636,2209	400117,4509
	15718	1381644,8580	400088,2641
	15719	1381630,9913	400082,8235
	15720	1381629,0400	400082,0600
	15721	1381628,0802	400081,8715
	15722	1381625,7365	400081,4176
	15723	1381625,7389	400081,4118
	15724	1381625,7300	400081,4100
	15725	1381636,8700	400054,2000
	15726	1381637,1288	400054,2864
	15727	1381637,2891	400053,9046
	15728	1381638,3541	400050,9000
	15729	1381639,2629	400047,6429
	15730	1381634,8681	400046,5671
	15731	1381635,1788	400045,1815
	15732	1381646,1664	400009,2885
	15733	1381646,8500	400007,0483
	15734	1381647,2983	400005,6846
	15735	1381647,9388	400003,7336
	15736	1381644,0709	400002,2559
	15737	1381647,8740	399986,6515
	15738	1381647,8700	399986,6500
	15739	1381638,9300	399982,2500
	15740	1381637,8800	399981,8600
	15741	1381638,2171	399981,0381
	15742	1381626,9174	399975,4549
	15743	1381628,7089	399972,0309
	15744	1381591,6786	399954,1451
	15745	1381612,1227	399911,2318
	15746	1381618,9372	399903,6420
	15747	1381619,0047	399903,6670
	15748	1381622,7000	399905,2800

Сведения о характерных точках границ объекта	№ точки	Координаты	
		X	Y
	15749	1381627,5600	399907,3900
	15750	1381632,6200	399909,4500
	15751	1381634,6000	399909,7600
	15752	1381636,0900	399910,8400
	15753	1381640,5100	399916,3700
	15754	1381642,2100	399917,6800
	15755	1381642,8800	399918,3900
	15756	1381642,9577	399918,3091
	15757	1381646,4560	399922,1761
	15758	1381664,7321	399934,5257
	15759	1381663,8700	399935,9700
	15760	1381670,6600	399943,3100
	15761	1381684,2445	399947,7108
	15762	1381685,4009	399948,4921
	15763	1381707,7187	399956,2966
	15764	1381731,1198	399965,2374
	15765	1381743,2437	399969,1590
	15766	1381762,0588	399976,4311
	15767	1381780,6918	399983,1703
	15768	1381799,3998	399990,9209
	15769	1381817,7369	399998,0558
	15770	1381837,2331	400005,2181
	15771	1381837,5000	400004,6200
	15772	1381854,9891	400011,7412
	15773	1381855,3380	400011,8694
	15774	1381873,9951	400019,0091
	15775	1381892,7531	400026,7604
	15776	1381912,2693	400035,0214
	15777	1381912,2700	400035,0200
	15778	1381930,5600	400041,8700
	15779	1381930,5410	400041,9150
	15780	1381930,5741	400041,9275
	15781	1381887,9823	400143,3916
	15782	1381822,8104	400298,8692
	15783	1381867,4726	400317,3183
	15784	1381867,5700	400317,1700
	15785	1381885,0600	400324,5800
	15786	1381885,0585	400324,5827
	15787	1381870,9600	400349,7600
	15788	1381871,2442	400349,8599
	15789	1381867,6811	400356,3796
	15790	1381966,5524	400393,0916
	15791	1381986,5339	400399,2809
	15792	1381993,8391	400391,6484
	15793	1382028,7226	400347,6203

Сведения о характерных точках границ объекта	№ точки	Координаты	
		X	Y
	15794	1382079,1551	400307,2149
	15795	1382117,2172	400310,2433
	15796	1382163,3015	400311,2210
	15797	1382195,0126	400314,9047
	15798	1382227,6137	400315,2511
	15799	1382230,4668	400301,6711
	15800	1382235,5085	400273,1308
	15801	1382236,2775	400261,4801
	15802	1382241,2350	400234,8989
	15803	1382282,9465	400147,9029
	15804	1382282,6118	400147,7420
	15805	1382283,3613	400146,5304
	15806	1382281,3880	400145,7026
	15807	1382288,3690	400135,6871
	15808	1382278,1767	400131,5261
	15809	1382201,4696	400100,2099
	15810	1382168,6331	400088,6258
	15811	1382118,6088	400075,0659
	15812	1382070,7485	400056,7034
	15813	1382028,9674	400033,6547
	15814	1382021,2975	400031,1289
	15815	1382019,2711	400019,8506
	15816	1381968,9640	399945,7826
	15817	1381963,3344	399937,4939
	15818	1381974,5880	399928,6533
	15819	1381967,0913	399849,6886
	15820	1381964,7999	399845,5427
	15821	1381963,0200	399829,6500
	15822	1381961,6100	399827,5600
	15823	1381937,3100	399791,3700
	15824	1381935,9991	399793,4322
	15825	1381933,2978	399788,5447
	15826	1381888,3611	399680,8075
	15827	1381653,9010	399388,2049
	15828	1381488,8580	399318,2027
	15829	1381468,4778	399334,7483
	15830	1381460,1857	399334,5946
	15831	1381439,5961	399328,2663
	15832	1381391,5945	399281,5012
	15833	1381377,6723	399265,3804
	15834	1381343,3195	399234,9621
	15835	1381263,5748	399175,2611
	15836	1381257,0748	399163,0437
	15837	1381240,2501	399150,4783
	15838	1381217,8321	399127,9296

Сведения о характерных точках границ объекта	№ точки	Координаты	
		X	Y
	15839	1381184,2039	399089,1382
	15840	1381184,2100	399089,1300
	15841	1381184,1714	399089,1008
	15842	1381184,1645	399089,0928
	15843	1381138,2659	399050,2377
	15844	1381136,9390	399047,4718
	15845	1381136,9400	399047,4700
	15846	1381141,7775	399038,5349
	15847	1381145,4427	399031,7712
	15848	1381152,8822	399018,2313
	15849	1381157,9960	399008,9241
	15850	1381162,5474	398957,9422
	15851	1381143,8147	398957,2127
	15852	1381125,3416	398956,5069
	15853	1381091,7972	398957,7168
	15854	1381122,4789	398922,4677
	15855	1381021,1603	398839,9604
	15856	1380992,4139	398875,5484
	15857	1380947,6725	398930,7016
	15858	1380939,3134	398927,9260
	15859	1380910,0583	398913,0080
	15860	1380872,0865	398893,5805
	15861	1380867,1799	398891,4953
	15862	1380845,5736	398866,4045
	15863	1380833,1088	398849,6502
	15864	1380792,4306	398792,8586
	15865	1380777,5224	398767,5528
	15866	1380766,8480	398751,1750
	15867	1380742,7140	398712,1120
	15868	1380734,7870	398698,5530
	15869	1380726,5700	398683,3760
	15870	1380724,6510	398677,2480
	15871	1380721,2740	398668,7800
	15872	1380719,7340	398669,7690
	15873	1380715,6640	398661,5270
	15874	1380474,9430	398835,9530
	15875	1380341,6670	398927,3530
	15876	1380334,0309	398918,5740
	15877	1380324,2000	398907,2800
	15878	1380318,2088	398900,5682
	15879	1380314,1350	398896,0100
	15880	1380305,3900	398884,8740
	15881	1380305,3923	398884,8729
	15882	1380305,3900	398884,8700
	15883	1380306,8400	398884,1700

Сведения о характерных точках границ объекта	№ точки	Координаты	
		X	Y
	15884	1380305,1303	398882,1004
	15885	1380303,6120	398883,4760
	15886	1380284,8440	398861,6600
	15887	1380275,5030	398850,8200
	15888	1380227,6533	398797,2427
	15889	1380203,2300	398769,9000
	15890	1380203,0247	398768,7903
	15891	1380203,2285	398769,8952
	15892	1380200,3672	398774,9906
	15893	1380190,1655	398765,9096
	15894	1380160,8925	398804,6103
	15895	1380166,5851	398809,8763
	15896	1380166,8111	398815,1880
	15897	1380165,7624	398814,0648
	15898	1380142,1370	398830,8856
	15899	1380139,1444	398825,6599
	15900	1380126,2561	398834,7594
	15901	1380121,7774	398844,0044
	15902	1380120,3459	398850,7843
	15903	1380120,9368	398852,7435
	15904	1380123,4443	398860,9925
	15905	1380125,9256	398863,8276
	15906	1380119,7268	398868,8186
	15907	1380102,7172	398866,5644
	15908	1380100,9523	398867,5382
	15909	1380097,2915	398869,5540
	15910	1380085,9785	398893,0698
	15911	1380089,7319	398894,9061
	15912	1380097,5363	398898,7333
	15913	1380101,2659	398899,4790
	15914	1380103,9274	398898,7386
	15915	1380103,2981	398902,7100
	15916	1380101,2720	398903,0898
	15917	1380095,0935	398904,2479
	15918	1380082,5863	398906,5818
	15919	1380084,8742	398921,4987
	15920	1380096,5615	398919,8228
	15921	1380102,7658	398918,9452
	15922	1380106,3942	398918,4292
	15923	1380106,1958	398919,0563
	15924	1380103,5086	398928,8181
	15925	1380095,2373	398944,2177
	15926	1380091,1624	398947,8476
	15927	1380083,4540	398947,0918
	15928	1380063,9749	398952,8795

Сведения о характерных точках границ объекта	№ точки	Координаты	
		X	Y
	15929	1380064,2994	398954,4081
	15930	1380043,0911	398954,6918
	15931	1380022,7094	398952,5273
	15932	1380002,4827	398945,3442
	15933	1380002,2288	398944,9304
	15934	1379988,9244	398943,7817
	15935	1379981,8327	398944,4060
	15936	1379981,6257	398926,3728
	15937	1379983,0855	398919,0620
	15938	1379984,3726	398910,3979
	15939	1379982,5499	398903,2311
	15940	1379956,8485	398918,6705
	15941	1379944,3691	398901,5036
	15942	1379937,5911	398889,1725
	15943	1379911,2342	398777,5274
	15944	1379909,9905	398761,9693
	15945	1379922,1261	398767,1113
	15946	1379947,2867	398763,3759
	15947	1379944,7015	398746,2641
	15948	1379914,8837	398751,0902
	15949	1379914,2044	398740,3090
	15950	1379924,8163	398740,2489
	15951	1379924,9920	398702,4155
	15952	1379933,7984	398701,4128
	15953	1379931,4278	398685,3343
	15954	1379918,5812	398687,6231
	15955	1379916,5894	398656,2174
	15956	1379933,4618	398656,9392
	15957	1379934,5670	398641,1843
	15958	1379941,1100	398641,7400
	15959	1379950,1900	398612,4600
	15960	1379950,5942	398612,0862
	15961	1380072,4059	398620,2449
	15962	1380069,2940	398609,6065
	15743	1380069,2924	398609,5995
	15744	1380069,2900	398609,6000
	15745	1380062,1900	398582,7300
	15746	1380061,9684	398582,7854
	15747	1380061,9130	398582,8000
	15748	1380061,9128	398582,7993
	15749	1380061,9100	398582,8000
	15750	1380061,0313	398579,6813
	15751	1380060,4890	398577,7630
	15752	1380051,4010	398545,6100
	15753	1380048,5360	398535,4710

Сведения о характерных точках границ объекта	№ точки	Координаты	
		X	Y
	15754	1380021,0100	398539,6742
	15755	1380021,0100	398539,6700
	15756	1379995,4292	398543,5803
	15757	1379982,7375	398545,5183
	15758	1379982,7369	398545,5190
	15759	1379982,2300	398518,0000
	15760	1379981,9700	398501,9500
	15761	1379979,2085	398441,8965
	15762	1379977,9082	398413,6603
	15763	1379954,0652	398416,9872
	15764	1379931,9070	398420,0830
	15765	1379880,7043	398427,1838
	15766	1379853,1300	398431,0100
	15767	1379853,1284	398431,0073
	15768	1379853,1284	398431,0073
	15769	1379853,1244	398431,0005
	15770	1379853,1244	398431,0003
	15771	1379799,1837	398337,9365
	15772	1379798,3209	398338,1146
	15773	1379673,6192	398364,0526
	15774	1379675,4771	404426,1456
	15775	1379706,6789	404426,8801
	15776	1379706,6690	404427,1910
	15777	1379709,6700	404427,2530
	15778	1379711,4704	404426,9929
	15779	1379722,6953	404427,2572
	15780	1379722,6960	404427,3740
	15781	1379728,0470	404427,4250
	15782	1379728,0491	404427,3832
	15783	1379979,3049	404433,2984
	15784	1379977,9850	404411,4780
	15785	1379976,5280	404387,3730
	15786	1379990,8660	404389,5300
	15787	1379990,5040	404370,1710
	15788	1379991,7520	404370,1560
	15789	1379990,8440	404356,0960
	15790	1379989,8800	404331,5430
	15791	1379989,5370	404322,1150
	15792	1379988,6210	404322,0310
	15793	1379989,4270	404301,0000
	15794	1379992,4420	404211,2460
	15795	1379990,1320	404186,6490
	15796	1379987,1280	404154,7520
	15797	1379987,0150	404153,5510
	15798	1379981,3170	404092,9940

Сведения о характерных точках границ объекта	№ точки	Координаты	
		X	Y
	15799	1379960,3990	404092,4420
	15800	1379956,4130	404011,0730
	15801	1379954,8290	403978,6430
	15802	1379953,0590	403948,5300
	15803	1379956,1070	403943,8180
	15804	1379952,6500	403942,2300
	15805	1379947,3580	403853,7980
	15806	1379947,1200	403849,7390
	15807	1379947,0660	403848,7570
	15808	1379947,0000	403847,7680
	15809	1379946,4710	403838,8700
	15810	1379946,4630	403838,7200
	15811	1379946,3980	403837,7450
	15812	1379946,2990	403836,0740
	15813	1379945,7590	403826,9190
	15814	1379948,4670	403820,2250
	15815	1379949,2340	403817,2180
	15816	1379952,8760	403812,2170
	15817	1379949,5040	403786,0470
	15818	1379943,2910	403785,8200
	15819	1379934,4150	403785,5100
	15820	1379931,5930	403783,0360
	15821	1379920,2050	403781,3130
	15822	1379899,4510	403779,8380
	15823	1379889,5890	403779,9800
	15824	1379887,9250	403777,4150
	15825	1379813,2160	403767,7890
	15826	1379784,9042	403759,4588
	15827	1379783,9607	403766,6027
	15828	1379785,0090	403766,7380
	15829	1379784,3810	403771,6330
	15830	1379783,3143	403771,4972
	15831	1379780,5607	403792,3467
	15832	1379712,4664	403783,3707
	15833	1379694,4510	403783,1529
	15834	1379675,4771	404426,1456
	15835	1379720,2476	395997,1110
	15836	1379849,0852	396295,0980
	15837	1379898,2542	396404,5473
	15838	1379894,0570	396419,7740
	15839	1379895,5490	396422,9670
	15840	1379898,0900	396428,3910
	15841	1379905,2550	396443,7070
	15842	1379913,1280	396459,7050
	15843	1379912,0737	396461,3055

Сведения о характерных точках границ объекта	№ точки	Координаты	
		X	Y
	15844	1379913,2920	396464,4500
	15845	1379926,0010	396490,8470
	15846	1379932,2230	396485,2311
	15847	1379932,2247	396485,2342
	15848	1379945,2260	396473,5090
	15849	1379937,0830	396426,0880
	15850	1379934,3450	396401,6330
	15851	1379937,9220	396379,8100
	15852	1379959,4650	396373,2980
	15853	1379972,6300	396377,1270
	15854	1379994,0960	396347,4710
	15855	1379995,5850	396345,3540
	15856	1380006,0820	396330,4470
	15857	1380014,5390	396319,1320
	15858	1380021,0730	396309,8250
	15859	1380043,3530	396284,0560
	15860	1380055,6640	396267,1640
	15861	1380067,2420	396250,7860
	15862	1380086,9340	396217,2530
	15863	1380135,6870	396154,4000
	15864	1380238,6490	396033,9650
	15865	1380324,0230	395949,4970
	15866	1380361,5380	395923,1330
	15867	1380409,0830	395873,8470
	15868	1380409,0900	395873,8470
	15869	1380372,8640	395849,5670
	15870	1380381,7370	395838,3870
	15871	1380375,2250	395832,7520
	15872	1380363,0740	395824,2070
	15873	1380358,1593	395821,3045
	15874	1380331,7940	395805,7340
	15875	1380347,7678	395788,5722
	15876	1380356,3655	395779,3351
	15877	1380282,7191	395710,4510
	15878	1380226,0720	395767,7740
	15879	1380181,5520	395723,5290
	15880	1380210,9130	395693,4970
	15881	1380239,2260	395719,8170
	15882	1380252,8849	395705,2596
	15883	1380254,9900	395703,0160
	15884	1380227,3230	395676,4840
	15885	1380227,3246	395676,4823
	15886	1380227,2430	395676,4040
	15887	1380226,6051	395675,6276
	15888	1380234,1530	395667,7310

Сведения о характерных точках границ объекта	№ точки	Координаты	
		X	Y
	15889	1380203,8686	395639,2421
	15890	1380201,7700	395637,2680
	15891	1380189,7594	395625,5004
	15892	1380141,3419	395670,0814
	15893	1380138,9039	395667,4088
	15894	1380061,5792	395737,6335
	15895	1379993,1406	395801,2246
	15896	1379931,4513	395857,2495
	15897	1379934,7940	395859,6740
	15898	1379957,6070	395864,1160
	15899	1379957,8826	395864,1695
	15900	1380012,0282	395923,2296
	15901	1380010,3860	395924,5820
	15902	1380000,3410	395932,8930
	15903	1380012,1670	395947,2370
	15904	1380024,6168	395936,9608
	15905	1380025,5370	395950,0950
	15906	1380018,1780	395959,2970
	15907	1380007,3071	395970,2849
	15908	1380006,9840	395969,9400
	15909	1380000,2100	395975,2660
	15910	1380000,7210	395986,0410
	15911	1380000,0828	396004,5170
	15912	1380006,4730	396011,9120
	15913	1379998,4540	396020,5260
	15914	1379998,7020	396020,6610
	15915	1380003,7650	396025,7230
	15916	1380008,6480	396030,6250
	15917	1380031,3330	396053,2370
	15918	1380042,0584	396065,4423
	15919	1379929,2868	396175,2504
	15920	1379881,2269	396140,2041
	15921	1379796,0319	396060,3438
	15922	1379764,0346	395989,5239
	15923	1379720,2476	395997,1110
	15924	1379787,1248	391475,9977
	15925	1379794,4005	391481,7327
	15926	1379794,4100	391481,7200
	15927	1379794,6398	391481,9213
	15928	1379802,7737	391488,3328
	15929	1379802,9900	391487,9900
	15930	1379816,7755	391499,3696
	15931	1379822,8940	391504,1925
	15932	1379843,1416	391520,1149
	15933	1379862,5036	391535,3410

Сведения о характерных точках границ объекта	№ точки	Координаты	
		X	Y
	15934	1379975,8125	391624,8838
	15935	1379975,0570	391625,8670
	15936	1379974,1380	391627,0610
	15937	1379974,9330	391627,6740
	15938	1379972,7870	391630,4370
	15939	1379971,9990	391629,8240
	15940	1379968,9400	391633,7840
	15941	1379964,5890	391630,4150
	15942	1379959,6320	391636,8210
	15943	1379961,4980	391638,3320
	15944	1379957,0450	391642,4710
	15945	1379960,2640	391645,2530
	15946	1379948,6350	391660,5860
	15947	1379948,8070	391661,2500
	15948	1379937,0210	391676,2340
	15949	1379937,2070	391676,3830
	15950	1379933,5610	391681,2120
	15951	1379925,3220	391691,4400
	15952	1379924,4007	391692,3670
	15953	1379921,2970	391696,9550
	15954	1379913,4890	391706,7220
	15955	1379908,6680	391713,7190
	15956	1379901,8533	391723,1326
	15957	1379901,8500	391723,1300
	15958	1379901,0076	391724,2064
	15959	1379887,4971	391741,3601
	15960	1379903,5228	391754,0368
	15961	1379909,6700	391759,0200
	15962	1379909,7276	391758,9449
	15963	1379915,6600	391763,6376
	15964	1379918,6430	391765,9360
	15965	1379918,6269	391765,9845
	15966	1379918,6325	391765,9889
	15967	1379918,4500	391766,5300
	15968	1379923,5410	391770,2834
	15969	1379922,5600	391771,3800
	15970	1379926,5100	391774,6600
	15971	1379927,6563	391773,1269
	15972	1379927,6600	391773,1298
	15973	1379927,6950	391773,0830
	15974	1379928,9290	391774,0720
	15975	1379928,9029	391774,1130
	15976	1379928,9053	391774,1149
	15977	1379928,8100	391774,2600
	15978	1379933,8188	391778,0016

Сведения о характерных точках границ объекта	№ точки	Координаты	
		X	Y
	15979	1379933,8478	391778,0245
	15980	1379935,4330	391779,2080
	15981	1379971,0310	391807,3780
	15982	1379971,0024	391807,4147
	15983	1379977,2406	391812,3492
	15984	1379977,2660	391812,3130
	15985	1379978,5030	391813,2880
	15986	1379981,5752	391815,7780
	15987	1380012,2589	391840,0495
	15988	1380025,0510	391850,1230
	15989	1380031,6829	391855,4144
	15990	1380218,1696	392002,9297
	15991	1380228,2200	392010,9216
	15992	1380319,5663	391898,5021
	15993	1380513,8200	391647,5579
	15994	1380495,9540	391633,2288
	15995	1380283,5246	391462,8540
	15996	1380255,5656	391439,8448
	15997	1380152,0561	391575,2422
	15998	1379938,6008	391403,8432
	15999	1379860,4912	391498,9827
	16000	1379841,9272	391482,9960
	16001	1379841,9600	391482,9600
	16002	1379820,2700	391464,3400
	16003	1379815,7100	391460,3300
	16004	1379814,3328	391459,1202
	16005	1379811,3550	391456,4960
	16006	1379804,2645	391450,7583
	16007	1379800,9100	391448,0400
	16008	1379796,1410	391453,4490
	16009	1379790,8420	391459,4570
	16010	1379795,1212	391462,9001
	16011	1379796,7800	391464,2400
	16012	1379792,4100	391469,2800
	16013	1379791,3100	391470,6800
	16014	1379791,3114	391470,6810
	16015	1379791,3090	391470,6840
	16016	1379787,1248	391475,9977
	16017	1379794,7100	399935,6700
	16018	1379795,2182	399925,5489
	16019	1379795,2215	399925,5523
	16020	1379794,7103	399935,6849
	16021	1379794,7100	399935,6700
	16022	1380069,0490	399335,9010
	16023	1380086,0534	399316,7475

Сведения о характерных точках границ объекта	№ точки	Координаты	
		X	Y
	16024	1380094,9045	399295,4758
	16025	1380102,5747	399288,3707
	16026	1380079,4317	399254,1587
	16027	1380188,5920	399156,3970
	16028	1380201,3060	399148,1410
	16029	1380214,5810	399139,9070
	16030	1380233,7916	399137,7042
	16031	1380283,1210	399093,9390
	16032	1380298,5240	399079,1380
	16033	1380298,5914	399079,0765
	16034	1380301,2400	399082,0500
	16035	1380320,9500	399067,5500
	16036	1380315,0760	399064,0437
	16037	1380352,1882	399030,2000
	16038	1380358,7665	399013,3328
	16039	1380383,3679	399028,2682
	16040	1380413,4831	399047,6652
	16041	1380422,2987	399053,7465
	16042	1380427,7868	399057,7705
	16043	1380446,7883	399063,7117
	16044	1380515,6926	399052,7742
	16045	1380526,7372	399058,4651
	16046	1380535,6973	399065,2016
	16047	1380575,1064	399082,1979
	16048	1380605,2565	399085,5851
	16049	1380614,1314	399090,1342
	16050	1380657,9953	399132,4366
	16051	1380664,5075	399138,7755
	16052	1380699,8041	399188,6576
	16053	1380718,2625	399250,4905
	16054	1380729,5483	399254,6130
	16055	1380757,0571	399291,1797
	16056	1380797,8371	399345,7875
	16057	1380824,0755	399327,7640
	16058	1380889,3331	399402,5018
	16059	1380935,9926	399450,0570
	16060	1380936,5952	399457,9375
	16061	1380930,5731	399479,4518
	16062	1380940,2970	399496,8743
	16063	1380954,7222	399522,7203
	16064	1380917,3825	399548,3682
	16065	1380909,7177	399553,9549
	16066	1380908,8803	399561,8140
	16067	1380912,8991	399571,3257
	16068	1380941,2993	399625,3098

Сведения о характерных точках границ объекта	№ точки	Координаты	
		X	Y
	16069	1380958,8031	399676,2207
	16070	1380939,3978	399698,5273
	16071	1380910,5722	399735,3225
	16072	1380883,8234	399751,6566
	16073	1380804,8872	399793,9572
	16074	1380760,6547	399908,8594
	16075	1380811,8794	399917,9153
	16076	1380835,2891	399916,8943
	16077	1380852,2235	399916,1468
	16078	1380857,4709	399907,6734
	16079	1380857,7941	399923,5513
	16080	1380861,8393	399927,9525
	16081	1380861,3905	399958,0315
	16082	1380857,5294	399991,5704
	16083	1380856,4377	400014,4585
	16084	1380854,8081	400015,0843
	16085	1380835,6636	400017,1491
	16086	1380817,1662	400004,6708
	16087	1380787,6820	400003,2307
	16088	1380747,0112	400012,1456
	16089	1380725,0870	400016,8395
	16090	1380695,5052	400008,5366
	16091	1380675,9331	400005,7441
	16092	1380634,9291	399999,4512
	16093	1380576,3202	399983,8739
	16094	1380576,3188	399983,8733
	16095	1380576,3200	399983,8700
	16096	1380574,6918	399983,2381
	16097	1380548,4852	399973,0058
	16098	1380548,4383	399973,0486
	16099	1380540,3000	399969,8900
	16100	1380529,5240	399990,3288
	16101	1380521,3805	399997,7688
	16102	1380492,5984	399976,7519
	16103	1380470,2910	399961,7836
	16104	1380461,0380	399957,5097
	16105	1380454,1486	399954,3276
	16106	1380449,8917	399948,6311
	16107	1380439,1044	399935,5777
	16108	1380428,4947	399923,3570
	16109	1380417,2284	399911,5667
	16110	1380417,1924	399892,9883
	16111	1380401,8137	399866,8604
	16112	1380401,8137	399851,6468
	16113	1380390,5844	399852,3345

Сведения о характерных точках границ объекта	№ точки	Координаты	
		X	Y
	16114	1380382,9410	399830,6330
	16115	1380379,9700	399825,1840
	16116	1380377,3130	399822,2450
	16117	1380370,3899	399820,0897
	16118	1380346,0337	399797,7104
	16119	1380334,1818	399794,7338
	16120	1380325,1570	399800,0255
	16121	1380317,3282	399801,5689
	16122	1380307,5423	399808,4040
	16123	1380285,3000	399816,5110
	16124	1380262,1880	399821,0080
	16125	1380255,2790	399827,2460
	16126	1380247,6030	399826,8010
	16127	1380245,0040	399826,3630
	16128	1380242,7450	399833,6990
	16129	1380239,3870	399836,5310
	16130	1380222,6480	399829,3480
	16131	1380193,2650	399817,5770
	16132	1380182,9580	399814,6170
	16133	1380182,5200	399813,9670
	16134	1380172,7780	399812,5140
	16135	1380160,9990	399811,0950
	16136	1380160,8790	399811,5870
	16137	1380141,8300	399807,4080
	16138	1380142,1730	399806,5470
	16139	1380121,5460	399801,9180
	16140	1380097,3313	399782,5105
	16141	1380075,2853	399745,6871
	16142	1380077,1373	399732,8048
	16143	1380085,3350	399732,5280
	16144	1380091,8980	399732,3930
	16145	1380106,3563	399731,3262
	16146	1380106,2570	399732,0830
	16147	1380132,0660	399739,9010
	16148	1380135,1680	399742,2300
	16149	1380136,6790	399743,0370
	16150	1380141,5740	399747,2670
	16151	1380149,2390	399748,9900
	16152	1380149,8080	399743,3690
	16153	1380176,2600	399746,8360
	16154	1380184,5970	399745,7710
	16155	1380193,0500	399741,7520
	16156	1380206,0660	399740,8170
	16157	1380206,7700	399740,7630
	16158	1380208,1870	399736,7080

Сведения о характерных точках границ объекта	№ точки	Координаты	
		X	Y
	16159	1380211,9860	399723,1990
	16160	1380233,2777	399701,4958
	16161	1380233,0827	399669,9571
	16162	1380241,0990	399668,6020
	16163	1380243,0950	399660,6310
	16164	1380249,9750	399659,8020
	16165	1380237,6020	399647,5340
	16166	1380208,8540	399626,9160
	16167	1380217,8105	399600,7887
	16168	1380226,8353	399600,1273
	16169	1380225,5206	399567,2305
	16170	1380229,3460	399566,9860
	16171	1380223,8820	399541,9800
	16172	1380200,7920	399544,6480
	16173	1380199,9480	399538,7320
	16174	1380208,8070	399537,5530
	16175	1380205,9240	399524,9380
	16176	1380198,3815	399523,0801
	16177	1380193,8790	399521,9710
	16178	1380191,9730	399514,8460
	16179	1380218,9386	399517,2796
	16180	1380207,3840	399471,3780
	16181	1380208,9240	399466,8080
	16182	1380208,5840	399464,7280
	16183	1380210,5520	399458,5480
	16184	1380211,8580	399450,9340
	16185	1380212,9790	399449,1350
	16186	1380215,8730	399445,3760
	16187	1380216,9470	399439,3090
	16188	1380219,7390	399438,0030
	16189	1380225,0640	399426,6070
	16190	1380226,3120	399417,3470
	16191	1380226,3145	399417,3439
	16192	1380169,1217	399427,2631
	16193	1380157,1153	399391,0312
	16194	1380137,5928	399394,5791
	16195	1380126,5020	399391,2718
	16196	1380108,0174	399363,0496
	16197	1380094,2010	399354,9540
	16198	1380069,0490	399335,9010
	16199	1380090,0705	380868,2324
	16200	1380108,9748	380849,7439
	16201	1380126,2269	380832,8713
	16202	1380255,9038	380850,8930
	16203	1380235,3738	380909,7318

Сведения о характерных точках границ объекта	№ точки	Координаты	
		X	Y
	16204	1380213,5049	380951,8433
	16205	1380202,1424	380974,4117
	16206	1380192,7730	380965,2520
	16207	1380180,9550	380953,6984
	16208	1380090,0705	380868,2324
	16209	1380235,4960	392009,5010
	16210	1380262,4134	392027,0761
	16211	1380257,1754	392033,7507
	16212	1380265,2510	392040,0800
	16213	1380265,2542	392040,0825
	16214	1380264,7100	392040,7400
	16215	1380269,3300	392044,5700
	16216	1380269,9829	392043,7811
	16217	1380269,9838	392043,7818
	16218	1380270,0210	392043,7740
	16219	1380272,9270	392046,0550
	16220	1380298,2760	392065,9620
	16221	1380306,7950	392072,6310
	16222	1380368,8883	392121,2659
	16223	1380368,9154	392121,2748
	16224	1380368,9370	392121,2918
	16225	1380378,9505	392129,1459
	16226	1380379,2776	392129,4017
	16227	1380379,1200	392129,6000
	16228	1380377,8700	392131,1700
	16229	1380378,3700	392131,8000
	16230	1380376,2300	392134,4400
	16231	1380388,7400	392145,3600
	16232	1380385,0900	392149,7300
	16233	1380385,8700	392150,5000
	16234	1380388,1300	392152,7500
	16235	1380391,9000	392147,9400
	16236	1380399,6400	392154,7900
	16237	1380401,8100	392152,3200
	16238	1380404,2395	392149,0874
	16239	1380411,2870	392154,4240
	16240	1380442,9620	392179,2880
	16241	1380443,1990	392179,4590
	16242	1380451,1670	392185,7920
	16243	1380453,3390	392187,5370
	16244	1380455,7330	392189,4420
	16245	1380471,4100	392201,9940
	16246	1380483,5460	392211,7110
	16247	1380483,8530	392211,3090
	16248	1380488,1820	392214,7180

Сведения о характерных точках границ объекта	№ точки	Координаты	
		X	Y
	16249	1380512,6730	392233,8990
	16250	1380512,8370	392234,0270
	16251	1380512,9528	392234,1177
	16252	1380512,9606	392234,1053
	16253	1380523,0634	392242,0289
	16254	1380532,5090	392249,4371
	16255	1380533,8023	392250,4503
	16256	1380595,1095	392298,4754
	16257	1380860,1736	391964,8934
	16258	1380720,4858	391857,4992
	16259	1380718,0695	391867,5504
	16260	1380708,9590	391859,7560
	16261	1380706,7876	391862,7194
	16262	1380691,3962	391850,5764
	16263	1380692,7860	391848,4220
	16264	1380689,5300	391845,9660
	16265	1380673,7840	391834,0850
	16266	1380672,6887	391835,8173
	16267	1380653,2470	391820,4789
	16268	1380654,9360	391818,2520
	16269	1380657,0010	391815,5210
	16270	1380645,2450	391807,2870
	16271	1380643,0070	391810,3640
	16272	1380642,2164	391811,7763
	16273	1380522,0616	391716,9812
	16274	1380513,0000	391709,8100
	16275	1380512,9972	391709,8134
	16276	1380507,0410	391705,0980
	16277	1380495,2150	391719,9350
	16278	1380493,8941	391721,5954
	16279	1380489,0100	391727,7400
	16280	1380485,6446	391731,9631
	16281	1380485,1050	391732,6410
	16282	1380485,1045	391732,6409
	16283	1380481,7460	391736,8553
	16284	1380479,2200	391740,0300
	16285	1380479,1934	391740,0677
	16286	1380475,1339	391736,8812
	16287	1380469,3363	391732,4777
	16288	1380464,2810	391738,9950
	16289	1380458,3790	391746,5950
	16290	1380456,6561	391748,8230
	16291	1380455,3500	391750,4800
	16292	1380463,4000	391756,8600
	16293	1380470,6156	391762,5332

Сведения о характерных точках границ объекта	№ точки	Координаты	
		X	Y
	16294	1380466,1890	391768,1840
	16295	1380459,4600	391762,5200
	16296	1380457,3600	391765,0000
	16297	1380456,3100	391764,1800
	16298	1380452,6800	391761,3200
	16299	1380456,6600	391756,4900
	16300	1380454,1200	391754,3600
	16301	1380453,2500	391753,7000
	16302	1380450,7200	391756,6500
	16303	1380450,5600	391756,5300
	16304	1380442,0202	391767,3598
	16305	1380441,9470	391767,3010
	16306	1380428,1680	391784,5660
	16307	1380441,4140	391795,2090
	16308	1380444,0600	391792,0880
	16309	1380446,1480	391793,7678
	16310	1380437,7160	391804,5319
	16311	1380436,9390	391803,9180
	16312	1380435,3300	391806,1260
	16313	1380434,3920	391807,6960
	16314	1380434,2420	391807,5830
	16315	1380425,9050	391818,9670
	16316	1380411,7172	391837,7213
	16317	1380409,5970	391836,0930
	16318	1380406,3920	391839,6080
	16319	1380393,7050	391831,0850
	16320	1380392,1900	391832,8840
	16321	1380391,2230	391832,0520
	16322	1380379,4770	391846,9260
	16323	1380391,4930	391856,0140
	16324	1380391,1170	391856,4820
	16325	1380375,9810	391874,6510
	16326	1380377,3970	391875,8160
	16327	1380370,9950	391884,5250
	16328	1380367,2390	391889,6310
	16329	1380367,0240	391889,9190
	16330	1380369,3645	391891,7877
	16331	1380356,9784	391907,5995
	16332	1380351,0204	391915,5949
	16333	1380348,0000	391913,2000
	16334	1380347,1200	391914,2900
	16335	1380346,0300	391913,3900
	16336	1380339,7358	391921,4748
	16337	1380335,3780	391926,9160
	16338	1380326,1980	391937,3400

Сведения о характерных точках границ объекта	№ точки	Координаты	
		X	Y
	16339	1380325,7490	391937,0440
	16340	1380323,2560	391940,0590
	16341	1380323,4385	391940,1850
	16342	1380322,6000	391941,0900
	16343	1380322,7500	391941,2300
	16344	1380317,6000	391946,9800
	16345	1380301,1200	391933,2100
	16346	1380293,9000	391941,9400
	16347	1380300,9200	391947,7300
	16348	1380302,3300	391946,0200
	16349	1380302,6017	391946,2469
	16350	1380303,1800	391946,7300
	16351	1380302,6600	391947,3500
	16352	1380305,3700	391949,5700
	16353	1380304,4988	391950,6256
	16354	1380304,0000	391951,2300
	16355	1380306,0000	391952,8900
	16356	1380305,9997	391952,8903
	16357	1380304,2500	391955,0000
	16358	1380304,7236	391955,3926
	16359	1380306,1800	391956,6000
	16360	1380306,8100	391955,8300
	16361	1380307,2478	391956,1906
	16362	1380308,1700	391956,9500
	16363	1380302,6700	391964,4200
	16364	1380302,6714	391964,4211
	16365	1380302,6700	391964,4230
	16366	1380309,0773	391969,3210
	16367	1380294,9853	391987,3458
	16368	1380291,0380	391984,4650
	16369	1380290,8040	391984,7500
	16370	1380284,2820	391979,5300
	16371	1380283,3110	391978,7600
	16372	1380281,1830	391976,7750
	16373	1380275,5620	391972,1140
	16374	1380275,3280	391972,3910
	16375	1380274,1860	391973,8510
	16376	1380269,6160	391979,2460
	16377	1380263,9590	391974,8180
	16378	1380261,4730	391977,8300
	16379	1380260,2790	391976,8400
	16380	1380259,4840	391977,8080
	16381	1380264,0800	391981,5942
	16382	1380264,0750	391981,6000
	16383	1380259,4290	391986,9030

Сведения о характерных точках границ объекта	№ точки	Координаты	
		X	Y
	16384	1380259,4064	391986,9214
	16385	1380256,7570	391984,7760
	16386	1380254,7900	391987,3120
	16387	1380253,9720	391986,3300
	16388	1380250,1290	391990,6050
	16389	1380253,7060	391993,5360
	16390	1380255,4870	391995,0100
	16391	1380259,2900	391998,1240
	16392	1380262,0640	392000,4050
	16393	1380258,8960	392004,5150
	16394	1380257,7460	392003,5770
	16395	1380254,1110	392007,9900
	16396	1380258,3700	392011,4790
	16397	1380260,3380	392009,0700
	16398	1380263,4550	392011,6690
	16399	1380263,8450	392011,1610
	16400	1380264,8970	392012,0590
	16401	1380266,1560	392010,5260
	16402	1380267,1630	392011,3440
	16403	1380271,1160	392014,6140
	16404	1380270,0360	392015,8590
	16405	1380268,6930	392017,4170
	16406	1380266,8970	392015,8700
	16407	1380262,4990	392021,0890
	16408	1380255,2860	392015,2090
	16409	1380251,0160	392011,7340
	16410	1380248,3950	392009,6430
	16411	1380246,4790	392012,0370
	16412	1380236,4450	392008,2850
	16413	1380235,4960	392009,5010
	16414	1380442,2581	391767,5508
	16415	1380443,2800	391768,3700
	16416	1380450,6800	391774,2100
	16417	1380457,3422	391779,4777
	16418	1380457,3421	391779,4778
	16419	1380450,6780	391774,2140
	16420	1380443,2830	391768,3740
	16421	1380442,2581	391767,5508
	16422	1380529,1112	391690,1405
	16423	1380553,7573	391709,5024
	16424	1380551,1080	391713,1210
	16425	1380568,1750	391726,2280
	16426	1380570,7420	391722,8456
	16427	1380608,1734	391752,2516
	16428	1380604,3170	391757,4130

Сведения о характерных точках границ объекта	№ точки	Координаты	
		X	Y
	16429	1380623,5670	391772,9990
	16430	1380627,6276	391767,5348
	16431	1380641,4233	391778,3727
	16432	1380641,2960	391778,5290
	16433	1380642,4560	391779,4740
	16434	1380645,5660	391782,0030
	16435	1380645,7532	391781,7743
	16436	1380723,9265	391843,1871
	16437	1380730,3203	391816,5904
	16438	1380544,1025	391670,0847
	16439	1380529,1112	391690,1405
	16440	1380550,1561	391630,1820
	16441	1380640,1210	391701,0651
	16442	1380645,7538	391693,9724
	16443	1380647,5708	391695,3973
	16444	1380647,6300	391697,2800
	16445	1380651,7900	391700,6400
	16446	1380651,7000	391700,7400
	16447	1380654,5787	391703,1389
	16448	1380654,6046	391712,4766
	16449	1380732,3748	391773,7516
	16450	1380755,2468	391791,0787
	16451	1380769,0515	391789,7048
	16452	1380775,3400	391794,3200
	16453	1380776,0200	391791,7100
	16454	1380776,7398	391788,9397
	16455	1380777,3694	391788,8770
	16456	1380776,5400	391789,7200
	16457	1380776,0200	391791,7100
	16458	1380785,9713	391788,9743
	16459	1380806,2881	391789,2619
	16460	1380817,4981	391791,6143
	16461	1380824,9440	391796,2755
	16462	1380842,0518	391808,9306
	16463	1380855,5545	391818,1116
	16464	1380995,2185	391640,4272
	16465	1381163,8241	391428,3034
	16466	1380894,3150	391213,5151
	16467	1380882,5280	391228,7040
	16468	1380881,3313	391230,2552
	16469	1380882,5300	391228,7000
	16470	1380869,0200	391218,2100
	16471	1380863,5000	391219,3700
	16472	1380862,3500	391218,4700
	16473	1380856,9100	391225,0400

Сведения о характерных точках границ объекта	№ точки	Координаты	
		X	Y
	16474	1380862,1200	391228,9900
	16475	1380862,4500	391229,2200
	16476	1380864,7529	391231,1055
	16477	1380852,1901	391247,0427
	16478	1380848,3200	391243,9700
	16479	1380841,7900	391252,3000
	16480	1380838,8600	391249,9800
	16481	1380832,5800	391257,7000
	16482	1380830,9300	391256,2900
	16483	1380823,7900	391266,9600
	16484	1380825,7700	391268,4900
	16485	1380828,5500	391270,6200
	16486	1380828,9000	391270,8900
	16487	1380831,6960	391273,0413
	16488	1380817,8565	391290,5979
	16489	1380817,0600	391289,9800
	16490	1380814,0400	391287,5800
	16491	1380814,3150	391287,2383
	16492	1380814,3710	391287,1690
	16493	1380810,9800	391284,6430
	16494	1380810,9766	391284,6475
	16495	1380808,6900	391282,9500
	16496	1380807,3300	391281,9400
	16497	1380804,4800	391285,8400
	16498	1380807,0300	391287,9400
	16499	1380804,6100	391291,3700
	16500	1380803,1600	391290,2600
	16501	1380801,0800	391292,9700
	16502	1380802,6300	391294,1400
	16503	1380798,9000	391298,9600
	16504	1380797,2300	391297,6700
	16505	1380795,0900	391300,4400
	16506	1380799,8599	391304,0899
	16507	1380799,8599	391304,0899
	16508	1380797,7300	391302,4700
	16509	1380786,8400	391316,7500
	16510	1380786,9065	391316,8109
	16511	1380786,9586	391316,8617
	16512	1380784,5600	391319,6900
	16513	1380790,7088	391325,0372
	16514	1380787,1497	391329,5523
	16515	1380786,1300	391328,7500
	16516	1380780,6300	391324,4300
	16517	1380771,2100	391336,7300
	16518	1380776,0900	391341,2600

Сведения о характерных точках границ объекта	№ точки	Координаты	
		X	Y
	16519	1380777,2404	391342,1232
	16520	1380777,2372	391342,1272
	16521	1380776,0800	391341,2600
	16522	1380776,0786	391341,2617
	16523	1380776,0750	391341,2590
	16524	1380776,0115	391341,3441
	16525	1380774,1911	391343,5787
	16526	1380772,0970	391341,7260
	16527	1380770,1370	391339,8460
	16528	1380770,0220	391339,7397
	16529	1380769,3700	391339,1300
	16530	1380769,3074	391339,2128
	16531	1380763,3190	391347,1280
	16532	1380762,4133	391348,3210
	16533	1380760,9600	391350,2300
	16534	1380760,2400	391349,6300
	16535	1380759,1503	391351,0411
	16536	1380757,2930	391353,4420
	16537	1380757,2949	391353,4436
	16538	1380757,2900	391353,4500
	16539	1380763,8797	391358,9297
	16540	1380751,0778	391375,3129
	16541	1380749,9684	391376,7202
	16542	1380743,9200	391371,7900
	16543	1380716,7600	391404,6800
	16544	1380723,6045	391410,1642
	16545	1380706,1869	391432,2447
	16546	1380677,5735	391468,5430
	16547	1380677,5700	391468,5400
	16548	1380662,8084	391487,2737
	16549	1380651,4623	391501,6671
	16550	1380649,1800	391496,5600
	16551	1380642,6300	391504,9600
	16552	1380644,6500	391506,5200
	16553	1380645,6019	391509,1015
	16554	1380619,8937	391541,7143
	16555	1380617,2200	391545,1000
	16556	1380617,2217	391545,1040
	16557	1380612,9980	391550,4621
	16558	1380612,3300	391547,8900
	16559	1380609,7500	391551,2100
	16560	1380607,3600	391554,4200
	16561	1380600,3000	391563,9900
	16562	1380598,2900	391562,5400
	16563	1380595,6000	391566,2400

Сведения о характерных точках границ объекта	№ точки	Координаты	
		X	Y
	16564	1380577,3300	391589,0400
	16565	1380575,7700	391589,3400
	16566	1380575,5900	391589,6900
	16567	1380572,1200	391590,0400
	16568	1380571,7300	391592,3200
	16569	1380571,2500	391594,2500
	16570	1380570,5200	391597,3300
	16571	1380570,5600	391600,4600
	16572	1380570,5700	391601,3200
	16573	1380570,3300	391604,2700
	16574	1380570,3765	391604,5308
	16575	1380550,1561	391630,1820
	16576	1380644,1900	397389,2430
	16577	1380653,5230	397402,7730
	16578	1380793,4170	397605,6810
	16579	1380802,5306	397628,9665
	16580	1380802,5310	397628,9663
	16581	1380808,4194	397644,0103
	16582	1380808,4188	397644,0087
	16583	1380829,8976	397636,2743
	16584	1380836,7256	397649,0421
	16585	1380837,9825	397651,3924
	16586	1380882,7830	397619,5250
	16587	1380884,2720	397627,3910
	16588	1380885,1803	397632,1424
	16589	1380885,8490	397635,6400
	16590	1380884,3600	397635,6330
	16591	1380884,6920	397638,1470
	16592	1380885,8860	397637,9830
	16593	1380886,0228	397639,3411
	16594	1380886,1206	397640,3057
	16595	1380887,3054	397652,0657
	16596	1380887,7013	397655,0221
	16597	1380887,9239	397657,5014
	16598	1380887,9260	397657,5030
	16599	1380891,1780	397664,6940
	16600	1380904,9200	397658,4710
	16601	1380904,6320	397657,8280
	16602	1380904,6335	397657,8270
	16603	1380904,6328	397657,8253
	16604	1380908,3488	397655,4602
	16605	1380914,1510	397667,8735
	16606	1380916,4323	397672,7541
	16607	1380918,3051	397680,6336
	16608	1380924,1606	397705,1457

Сведения о характерных точках границ объекта	№ точки	Координаты	
		X	Y
	16609	1380924,1637	397705,1499
	16610	1380924,1630	397705,1500
	16611	1380923,5575	397708,5199
	16612	1380923,5276	397708,6869
	16613	1380922,2571	397710,0482
	16614	1380924,2317	397733,3269
	16615	1380924,2470	397733,5070
	16616	1380925,3090	397733,4850
	16617	1380928,3675	397733,1790
	16618	1380929,2747	397733,0873
	16619	1380937,5698	397729,4555
	16620	1380937,5695	397729,4574
	16621	1380941,5000	397727,7365
	16622	1380971,0269	397728,6043
	16623	1380981,0304	397734,3369
	16624	1380989,3133	397733,3679
	16625	1380985,4500	397737,0900
	16626	1381009,7400	397753,0400
	16627	1381010,2892	397752,0015
	16628	1381010,2890	397752,0020
	16629	1381028,3118	397760,8383
	16630	1381035,8317	397777,9931
	16631	1381066,9282	397771,9300
	16632	1381085,7693	397754,2339
	16633	1381107,0238	397733,4280
	16634	1381107,0329	397723,9653
	16635	1381103,8210	397716,6462
	16636	1381108,3136	397714,0145
	16637	1381110,4288	397713,0259
	16638	1381115,6928	397708,8036
	16639	1381118,3366	397706,5726
	16640	1381120,1469	397704,5592
	16641	1381120,6254	397701,9859
	16642	1381120,0998	397699,0075
	16643	1381119,0692	397696,3516
	16644	1381114,3572	397698,4317
	16645	1381110,0907	397699,4882
	16646	1381107,2215	397700,7357
	16647	1381107,1173	397700,3440
	16648	1381097,3393	397703,1077
	16649	1381084,7433	397682,5178
	16650	1381104,8937	397677,0964
	16651	1381096,2770	397664,6955
	16652	1381078,9867	397669,7731
	16653	1381077,7573	397654,4004

Сведения о характерных точках границ объекта	№ точки	Координаты	
		X	Y
	16654	1381091,6800	397651,7100
	16655	1381090,0400	397644,2800
	16656	1381087,8900	397637,3400
	16657	1381087,5323	397637,4095
	16658	1381085,4327	397631,3273
	16659	1381084,5796	397629,5142
	16660	1381081,4486	397622,8362
	16661	1381078,3708	397623,2870
	16662	1381077,2375	397614,1418
	16663	1381075,4035	397602,3221
	16664	1381082,1009	397602,5821
	16665	1381083,7641	397596,7095
	16666	1381086,7043	397586,3276
	16667	1381086,9065	397582,8300
	16668	1381086,3327	397580,4611
	16669	1381089,1183	397565,2396
	16670	1381095,2141	397564,5964
	16671	1381113,1611	397562,7083
	16672	1381120,1503	397547,1742
	16673	1381120,9160	397547,2220
	16674	1381124,1140	397547,4270
	16675	1381131,6150	397547,9010
	16676	1381132,0050	397519,0150
	16677	1381132,9463	397513,5361
	16678	1381118,4869	397448,0110
	16679	1381097,5911	397382,8392
	16680	1381100,9055	397367,8976
	16681	1381092,2942	397366,3187
	16682	1381091,9546	397366,4724
	16683	1381092,0010	397366,2630
	16684	1381088,8880	397365,7040
	16685	1381069,8130	397364,7950
	16686	1381069,5500	397367,9090
	16687	1381057,9940	397368,2850
	16688	1381057,9760	397367,4340
	16689	1381005,3545	397372,9796
	16690	1380992,0390	397342,0960
	16691	1380985,0090	397328,0430
	16692	1380979,2230	397319,4990
	16693	1380968,3540	397303,4100
	16694	1380959,9040	397290,9190
	16695	1380961,8570	397289,6310
	16696	1380952,0890	397266,3620
	16697	1380946,2600	397270,3330
	16698	1380927,7550	397242,3820

Сведения о характерных точках границ объекта	№ точки	Координаты	
		X	Y
	16699	1380941,7581	397233,9767
	16700	1380926,9221	397212,3702
	16701	1380913,0941	397188,7103
	16702	1380907,6501	397191,2738
	16703	1380769,3537	397279,3924
	16704	1380644,1900	397389,2430
	16705	1380723,6100	399182,5600
	16706	1380743,4300	399168,9700
	16707	1380748,9100	399164,8900
	16708	1380753,5900	399161,4400
	16709	1380756,6000	399159,5400
	16710	1380759,5900	399157,4500
	16711	1380764,9400	399164,6600
	16712	1380756,2500	399186,7200
	16713	1380752,2300	399196,9300
	16714	1380740,8700	399204,6700
	16715	1380723,6100	399182,5600
	16716	1380727,2538	399009,5595
	16717	1380743,4482	398998,0779
	16718	1380760,7287	399022,4014
	16719	1380744,0808	399034,1753
	16720	1380727,2538	399009,5595
	16721	1380842,7800	391253,0800
	16722	1380845,6453	391255,3453
	16723	1380845,6439	391255,3471
	16724	1380842,7800	391253,0800
	16725	1380889,6548	401348,3900
	16726	1380897,0794	401406,9159
	16727	1380897,0828	401406,9420
	16728	1380900,2569	401430,1638
	16729	1380906,7113	401473,5284
	16730	1380905,2981	401481,7689
	16731	1380905,2960	401481,8052
	16732	1380902,6899	401526,5286
	16733	1380931,0807	401527,6674
	16734	1380956,2881	401528,6786
	16735	1380974,2426	401521,9051
	16736	1380989,0053	401523,2556
	16737	1380992,8740	401531,6398
	16738	1380992,7800	401531,7200
	16739	1381001,2200	401549,7300
	16740	1381001,2210	401549,7295
	16741	1381001,2226	401549,7330
	16742	1381003,4997	401554,6479
	16743	1381018,9116	401580,1927

Сведения о характерных точках границ объекта	№ точки	Координаты	
		X	Y
	16744	1381041,6135	401565,6085
	16745	1381051,1848	401573,0227
	16746	1381066,6933	401583,3761
	16747	1381081,4593	401613,3321
	16748	1381087,1982	401618,8388
	16749	1381055,9896	401649,0642
	16750	1381055,9400	401649,0000
	16751	1381040,3996	401664,1631
	16752	1381040,2915	401664,2678
	16753	1381040,2917	401664,2683
	16754	1381040,2900	401664,2700
	16755	1381044,4309	401673,6070
	16756	1381052,1351	401690,9896
	16757	1381066,2545	401719,3656
	16758	1381095,8711	401761,5355
	16759	1381100,4409	401768,3150
	16760	1381129,5381	401811,1073
	16761	1381150,4135	401834,4732
	16762	1381168,9287	401846,4317
	16763	1381210,1380	401863,0996
	16764	1381219,7384	401865,8734
	16765	1381271,9849	401877,5050
	16766	1381279,7746	401858,8576
	16767	1381286,0293	401841,1976
	16768	1381291,3811	401821,0335
	16769	1381290,4799	401820,4300
	16770	1381304,7735	401764,0624
	16771	1381307,2563	401762,5691
	16772	1381324,3508	401746,4010
	16773	1381336,6530	401729,6514
	16774	1381345,4058	401688,0139
	16775	1381341,7310	401686,9489
	16776	1381347,0949	401667,3152
	16777	1381352,2802	401646,2485
	16778	1381356,2912	401626,7946
	16779	1381359,2001	401606,7941
	16780	1381363,5854	401589,0662
	16781	1381369,9496	401568,0871
	16782	1381368,8034	401546,3658
	16783	1381368,8216	401546,2859
	16784	1381368,9700	401546,3300
	16785	1381373,4900	401526,4800
	16786	1381373,3571	401526,4404
	16787	1381373,3618	401526,4200
	16788	1381381,1403	401509,8628

Сведения о характерных точках границ объекта	№ точки	Координаты	
		X	Y
	16789	1381384,1123	401507,7568
	16790	1381392,3610	401488,5061
	16791	1381400,1828	401475,0802
	16792	1381421,2805	401459,4220
	16793	1381421,0108	401457,3875
	16794	1381418,1182	401456,1842
	16795	1381407,8808	401442,4688
	16796	1381400,1779	401439,8834
	16797	1381393,4069	401439,1923
	16798	1381396,9881	401429,7739
	16799	1381396,6942	401422,6581
	16800	1381397,9175	401417,7554
	16801	1381400,5958	401413,2145
	16802	1381406,4244	401403,3296
	16803	1381378,6235	401383,5911
	16804	1381355,9694	401376,2017
	16805	1381362,3003	401360,8032
	16806	1381316,3046	401339,6143
	16807	1381316,2600	401339,7100
	16808	1381298,3400	401331,9200
	16809	1381298,5506	401331,4355
	16810	1381298,4769	401331,4016
	16811	1381298,3400	401331,7400
	16812	1381284,8359	401325,1176
	16813	1381284,7981	401325,1002
	16814	1381288,3874	401311,2900
	16815	1381292,5100	401295,4200
	16816	1381292,5120	401295,4209
	16817	1381292,5123	401295,4196
	16818	1381276,7424	401286,4926
	16819	1381297,3578	401232,7698
	16820	1381284,0339	401230,8507
	16821	1381282,3839	401218,7638
	16822	1381291,3914	401200,9447
	16823	1381309,1496	401177,8352
	16824	1381319,0945	401146,1275
	16825	1381290,1854	401092,7360
	16826	1381289,6856	401085,4730
	16827	1381356,4165	401084,6868
	16828	1381357,7247	401079,3391
	16829	1381362,8296	401058,4701
	16830	1381374,0284	401058,9668
	16831	1381399,8885	401026,5213
	16832	1381356,5102	401002,6108
	16833	1381289,7779	400996,2148

Сведения о характерных точках границ объекта	№ точки	Координаты	
		X	Y
	16834	1381285,9756	401024,8468
	16835	1381275,3006	401023,2733
	16836	1381275,2993	401023,2766
	16837	1381265,9292	401079,4871
	16838	1381265,9289	401079,4879
	16839	1381260,3782	401078,0885
	16840	1381260,3802	401077,9585
	16841	1381232,0976	401069,0549
	16842	1381211,5682	401038,2904
	16843	1381203,5242	401025,3402
	16844	1381201,8057	401025,2925
	16845	1381185,5042	401024,4412
	16846	1381179,7646	401048,4702
	16847	1381196,7976	401086,1282
	16848	1381198,6966	401089,6810
	16849	1381198,4404	401089,7603
	16850	1381184,1668	401093,2945
	16851	1381169,4467	401134,0027
	16852	1381112,7733	401120,7647
	16853	1381099,4050	401121,8155
	16854	1381072,5490	401113,1632
	16855	1380920,7315	401082,8206
	16856	1380922,4146	401097,4485
	16857	1380925,0055	401118,1311
	16858	1380935,5016	401118,5988
	16859	1380932,4485	401137,4669
	16860	1380931,1499	401152,5545
	16861	1380929,7512	401214,5737
	16862	1380930,2377	401220,0107
	16863	1380931,8321	401238,5081
	16864	1380937,5946	401299,4157
	16865	1380937,5954	401299,4194
	16866	1380937,6346	401299,5862
	16867	1380945,3331	401332,3955
	16868	1380931,5717	401335,7329
	16869	1380931,4832	401346,3536
	16870	1380931,4806	401347,5720
	16871	1380931,6364	401347,6716
	16872	1380889,6548	401348,3900
	16873	1380937,7822	381538,6905
	16874	1380997,5869	381563,9281
	16875	1380979,3715	381597,3416
	16876	1381026,8251	381609,7065
	16877	1381026,8191	381609,7216
	16878	1381026,8813	381609,7212

Сведения о характерных точках границ объекта	№ точки	Координаты	
		X	Y
	16879	1381062,7937	381619,0789
	16880	1381095,7346	381558,3059
	16881	1381055,8056	381536,8958
	16882	1381040,5398	381528,6068
	16883	1380963,6678	381493,4976
	16884	1380937,7822	381538,6905
	16885	1381014,3585	397742,4717
	16886	1381016,7300	397737,2400
	16887	1381017,3293	397735,7845
	16888	1381017,3305	397735,7871
	16889	1381016,7310	397737,2410
	16890	1381014,3585	397742,4717
	16891	1381059,9143	390955,8687
	16892	1381353,0707	391184,9192
	16893	1381576,6908	390901,1199
	16894	1381284,3170	390670,1189
	16895	1381059,9143	390955,8687
	16896	1381240,1498	399733,0186
	16897	1381265,6152	399715,5552
	16898	1381260,8858	399710,0936
	16899	1381265,8224	399707,0366
	16900	1381260,4858	399697,3551
	16901	1381282,4307	399681,8896
	16902	1381299,0979	399670,2260
	16903	1381298,7153	399669,7201
	16904	1381310,1814	399661,4196
	16905	1381314,2169	399658,4192
	16906	1381317,5416	399656,1384
	16907	1381330,5571	399647,2208
	16908	1381347,1623	399635,6863
	16909	1381363,1663	399624,2329
	16910	1381379,2181	399612,2500
	16911	1381394,9637	399600,6827
	16912	1381411,7318	399588,9606
	16913	1381428,6819	399577,1012
	16914	1381432,7663	399581,5530
	16915	1381445,9021	399601,4427
	16916	1381451,0983	399609,1417
	16917	1381468,8432	399634,5113
	16918	1381486,5574	399660,6006
	16919	1381490,6893	399669,2439
	16920	1381494,8656	399676,2475
	16921	1381499,8122	399684,5829
	16922	1381499,0210	399685,9914
	16923	1381510,2433	399702,7420

Сведения о характерных точках границ объекта	№ точки	Координаты	
		X	Y
	16924	1381521,7784	399720,6475
	16925	1381524,8964	399728,8656
	16926	1381537,5146	399747,9175
	16927	1381541,7989	399754,3927
	16928	1381560,3398	399781,3844
	16929	1381538,8557	399797,4670
	16930	1381520,7880	399811,1601
	16931	1381504,5087	399822,9695
	16932	1381487,9252	399835,7246
	16933	1381478,9278	399842,1416
	16934	1381474,5442	399846,3470
	16935	1381459,4249	399857,5036
	16936	1381451,5927	399857,5468
	16937	1381438,0505	399859,5351
	16938	1381434,3307	399860,8099
	16939	1381422,5677	399866,2255
	16940	1381396,5573	399875,9693
	16941	1381397,8260	399878,0886
	16942	1381386,5045	399882,7306
	16943	1381369,8534	399887,2831
	16944	1381349,5781	399887,3807
	16945	1381320,1248	399891,9122
	16946	1381318,1873	399891,7232
	16947	1381313,8789	399880,8369
	16948	1381315,7273	399878,2839
	16949	1381327,6464	399870,5365
	16950	1381327,6600	399870,5700
	16951	1381329,3100	399874,5300
	16952	1381335,0600	399888,3400
	16953	1381341,7800	399886,8400
	16954	1381341,4700	399880,9400
	16955	1381347,5000	399878,9300
	16956	1381349,3100	399885,5600
	16957	1381362,3900	399886,7500
	16958	1381363,2900	399866,7600
	16959	1381366,9300	399865,4000
	16960	1381360,3700	399854,5400
	16961	1381358,1500	399850,8700
	16962	1381358,0862	399850,7506
	16963	1381353,0081	399840,5028
	16964	1381340,4996	399825,4934
	16965	1381331,9808	399807,8729
	16966	1381317,0509	399788,9065
	16967	1381311,9514	399783,4394
	16968	1381307,7326	399777,2753

Сведения о характерных точках границ объекта	№ точки	Координаты	
		X	Y
	16969	1381308,3900	399776,7850
	16970	1381306,8898	399773,4320
	16971	1381301,1138	399765,0442
	16972	1381301,7490	399764,7036
	16973	1381299,5702	399760,5703
	16974	1381300,7821	399759,7883
	16975	1381298,8195	399756,5884
	16976	1381297,4716	399757,0984
	16977	1381292,4075	399748,5912
	16978	1381280,7117	399732,0735
	16979	1381273,2846	399724,4113
	16980	1381269,5458	399726,9660
	16981	1381245,2169	399739,3154
	16982	1381240,1498	399733,0186
	16983	1381421,6331	402303,2091
	16984	1381451,1782	402309,9512
	16985	1381455,5376	402301,3345
	16986	1381457,2985	402299,9506
	16987	1381458,5537	402297,6088
	16988	1381458,6062	402295,4292
	16989	1381461,4690	402289,9208
	16990	1381430,4043	402277,7651
	16991	1381422,7079	402293,5133
	16992	1381422,4984	402296,1607
	16993	1381422,9123	402299,2575
	16994	1381421,6331	402303,2091
	16995	1381557,7231	401232,3438
	16996	1381580,0304	401240,3211
	16997	1381590,6163	401252,1283
	16998	1381590,6161	401252,1289
	16999	1381590,6200	401252,1300
	17000	1381585,8253	401268,3375
	17001	1381581,4741	401283,0589
	17002	1381581,4706	401283,0579
	17003	1381581,4703	401283,0591
	17004	1381580,2000	401282,7100
	17005	1381580,1997	401282,7113
	17006	1381580,1997	401282,7113
	17007	1381576,2032	401297,7725
	17008	1381575,4073	401300,7743
	17009	1381572,4900	401311,7700
	17010	1381576,6120	401312,3236
	17011	1381594,9014	401314,7842
	17012	1381598,7690	401323,0435
	17013	1381620,6545	401391,5420

Сведения о характерных точках границ объекта	№ точки	Координаты	
		X	Y
	17014	1381641,8586	401420,9724
	17015	1381651,8093	401431,6046
	17016	1381648,0700	401443,6500
	17017	1381672,6829	401450,8679
	17018	1381672,6829	401450,8679
	17019	1381672,6900	401450,8700
	17020	1381672,6891	401450,8740
	17021	1381706,4001	401489,8149
	17022	1381711,5005	401491,5229
	17023	1381720,9645	401463,6734
	17024	1381729,3877	401403,2375
	17025	1381774,3469	401384,4345
	17026	1381798,3482	401283,4332
	17027	1381806,6185	401181,6270
	17028	1381804,3720	401131,7540
	17029	1381802,2667	401100,5766
	17030	1381802,4085	401100,4587
	17031	1381803,2176	401069,6948
	17032	1381805,7722	401051,9895
	17033	1381780,9090	401038,4761
	17034	1381808,5111	400947,4053
	17035	1381761,7478	400933,0700
	17036	1381749,8834	400966,0593
	17037	1381730,7363	400960,2526
	17038	1381741,9338	400927,0532
	17039	1381586,1185	400880,7584
	17040	1381584,9195	400884,4948
	17041	1381574,2690	400915,1598
	17042	1381574,2700	400915,1601
	17043	1381574,2700	400915,1600
	17044	1381593,3100	400920,7600
	17045	1381584,0100	400949,5600
	17046	1381584,0083	400949,5596
	17047	1381584,0077	400949,5617
	17048	1381583,1752	400989,9370
	17049	1381583,1751	400989,9386
	17050	1381583,1800	400989,9400
	17051	1381583,1736	400989,9618
	17052	1381580,4550	401031,9835
	17053	1381590,5910	401034,6220
	17054	1381590,5898	401034,6259
	17055	1381590,5910	401034,6262
	17056	1381584,8841	401053,9301
	17057	1381584,8390	401054,0840
	17058	1381581,4709	401065,4868

Сведения о характерных точках границ объекта	№ точки	Координаты	
		X	Y
	17059	1381581,7012	401065,5479
	17060	1381581,8300	401065,5800
	17061	1381576,2647	401083,1468
	17062	1381572,8205	401094,0225
	17063	1381569,7745	401101,0884
	17064	1381569,7735	401101,0911
	17065	1381569,7700	401101,0900
	17066	1381558,1800	401131,2200
	17067	1381558,1852	401131,2210
	17068	1381558,1847	401131,2223
	17069	1381569,5345	401169,5995
	17070	1381566,9982	401206,0471
	17071	1381557,7231	401232,3438
	17072	1381865,4925	389657,6987
	17073	1381934,7608	389707,1317
	17074	1381959,2378	389741,3735
	17075	1381962,9303	389742,1444
	17076	1382046,1561	389759,5208
	17077	1382034,6678	389845,2263
	17078	1382042,1070	389851,0950
	17079	1382089,9330	389831,4910
	17080	1382096,4450	389828,8920
	17081	1382122,5310	389818,5190
	17082	1382133,3750	389818,4310
	17083	1382140,6280	389818,4380
	17084	1382173,5030	389820,4310
	17085	1382199,7360	389819,1250
	17086	1382217,8290	389819,2890
	17087	1382222,2490	389818,5590
	17088	1382271,1190	389819,2310
	17089	1382279,2800	389819,3360
	17090	1382279,1490	389820,0370
	17091	1382294,3700	389821,4500
	17092	1382298,3260	389821,7600
	17093	1382304,7360	389822,1320
	17094	1382317,2700	389822,5160
	17095	1382327,8220	389823,7780
	17096	1382328,1140	389822,2380
	17097	1382335,7020	389823,0520
	17098	1382335,5820	389824,6400
	17099	1382337,8740	389825,2750
	17100	1382379,9186	389854,6275
	17101	1382394,6269	389865,3177
	17102	1382483,5499	389752,6793
	17103	1382508,2615	389720,1443

Сведения о характерных точках границ объекта	№ точки	Координаты	
		X	Y
	17104	1382425,8860	389659,8390
	17105	1382462,2777	389611,2027
	17106	1382227,4466	389446,7076
	17107	1382205,6014	389480,9248
	17108	1382179,5809	389521,6818
	17109	1382151,5200	389502,7350
	17110	1382144,6980	389511,4440
	17111	1382127,1780	389533,8520
	17112	1382104,1610	389515,2990
	17113	1382087,6080	389536,0420
	17114	1382006,7707	389473,9888
	17115	1381979,7519	389509,1225
	17116	1381865,4925	389657,6987
	17117	1382544,8100	403613,4000
	17118	1382581,1600	403612,3000
	17119	1382614,3400	403612,9100
	17120	1382614,9100	403592,9000
	17121	1382635,9500	403594,4600
	17122	1382637,8700	403602,8200
	17123	1382641,8300	403620,1200
	17124	1382642,5600	403620,1700
	17125	1382659,6300	403621,4300
	17126	1382681,4000	403623,0400
	17127	1382681,6200	403576,0600
	17128	1382681,7800	403545,6300
	17129	1382660,0000	403547,2300
	17130	1382640,0100	403548,7000
	17131	1382637,7800	403548,8800
	17132	1382636,1600	403548,9900
	17133	1382636,1902	403541,9692
	17134	1382675,4800	403539,0700
	17135	1382675,9200	403477,2500
	17136	1382654,1500	403482,8500
	17137	1382646,9500	403489,8400
	17138	1382643,2900	403510,0400
	17139	1382636,2600	403525,7500
	17140	1382616,3500	403525,1100
	17141	1382615,5100	403564,2600
	17142	1382589,4600	403564,2500
	17143	1382566,8400	403564,2600
	17144	1382544,8100	403613,4000
	17145	1382552,3939	399116,9256
	17146	1382558,5200	399164,9927
	17147	1382572,8218	399224,7332
	17148	1382574,0447	399231,3642

Сведения о характерных точках границ объекта	№ точки	Координаты	
		X	Y
	17149	1382586,0517	399235,8383
	17150	1382585,6400	399235,8500
	17151	1382587,6000	399270,5300
	17152	1382596,4251	399268,1292
	17153	1382598,3497	399276,6195
	17154	1382587,1498	399279,4898
	17155	1382601,5241	399336,1653
	17156	1382624,3070	399327,3383
	17157	1382671,0114	399324,7777
	17158	1382673,0578	399344,8852
	17159	1382671,0200	399343,7190
	17160	1382664,2930	399355,5050
	17161	1382661,2600	399361,6990
	17162	1382659,4100	399360,6190
	17163	1382654,7160	399368,4480
	17164	1382653,0950	399371,6560
	17165	1382652,0290	399373,7110
	17166	1382650,9420	399375,6240
	17167	1382649,2550	399379,3180
	17168	1382655,7090	399382,6100
	17169	1382655,8990	399382,6620
	17170	1382655,5080	399383,3660
	17171	1382658,3057	399385,3045
	17172	1382639,3465	399423,9631
	17173	1382702,3954	399457,5549
	17174	1382826,8792	399263,9509
	17175	1382881,7433	399292,4615
	17176	1382899,8712	399248,4566
	17177	1382909,2223	399248,8975
	17178	1382915,3113	399205,4618
	17179	1382903,9826	399183,5552
	17180	1382954,5316	399178,0715
	17181	1383052,2062	399235,9634
	17182	1383118,8423	399033,5601
	17183	1383615,7106	398980,9917
	17184	1383615,5930	398980,2200
	17185	1383614,1840	398970,8320
	17186	1383613,8120	398968,4120
	17187	1383616,0270	398968,0070
	17188	1383616,9180	398967,8530
	17189	1383612,9900	398946,3550
	17190	1383615,5780	398946,0370
	17191	1383611,8590	398925,5790
	17192	1383608,1250	398906,5040
	17193	1383608,1250	398906,4970

Сведения о характерных точках границ объекта	№ точки	Координаты	
		X	Y
	17194	1383599,0620	398860,3020
	17195	1383594,4560	398834,6470
	17196	1383593,4810	398834,8250
	17197	1383589,7550	398814,8090
	17198	1383589,0650	398814,9070
	17199	1383586,1410	398797,7960
	17200	1383583,1630	398780,3530
	17201	1383583,0600	398780,3670
	17202	1383582,6300	398777,8270
	17203	1383582,9770	398777,5860
	17204	1383583,8630	398776,9510
	17205	1383581,6000	398764,9170
	17206	1383580,3960	398764,6690
	17207	1383579,8890	398761,7450
	17208	1383579,9840	398761,7090
	17209	1383577,0600	398744,6410
	17210	1383574,0960	398727,5920
	17211	1383574,3770	398727,5450
	17212	1383572,3330	398715,1020
	17213	1383571,2600	398709,3680
	17214	1383571,2600	398709,3530
	17215	1383568,8660	398691,3910
	17216	1383565,5920	398672,6380
	17217	1383563,3100	398659,5310
	17218	1383561,3170	398648,1390
	17219	1383560,2990	398636,0540
	17220	1383556,9160	398616,7740
	17221	1383553,3570	398596,5350
	17222	1383549,9950	398575,9490
	17223	1383546,6590	398555,9690
	17224	1383543,1990	398535,2770
	17225	1383540,1880	398514,6910
	17226	1383534,3290	398486,2180
	17227	1383531,4200	398469,8400
	17228	1383530,9240	398467,0300
	17229	1383530,9240	398467,0220
	17230	1383527,1170	398448,0820
	17231	1383527,1170	398448,0750
	17232	1383524,8790	398437,0080
	17233	1383523,2228	398428,9419
	17234	1383522,0000	398415,8710
	17235	1383519,9520	398404,0520
	17236	1383517,5430	398390,0880
	17237	1383514,9550	398375,0750
	17238	1383513,4000	398366,0410

Сведения о характерных точках границ объекта	№ точки	Координаты	
		X	Y
	17239	1383508,6000	398338,2760
	17240	1383508,5530	398338,0350
	17241	1383505,3480	398319,5800
	17242	1383501,9250	398299,9070
	17243	1383497,9130	398276,9190
	17244	1383494,7630	398258,8190
	17245	1383491,4930	398240,0140
	17246	1383487,8580	398219,1290
	17247	1383486,2810	398210,0550
	17248	1383483,0650	398191,6220
	17249	1383481,5940	398183,3880
	17250	1383479,6850	398172,7120
	17251	1383476,4550	398154,6040
	17252	1383473,0930	398135,7560
	17253	1383472,4586	398132,1925
	17254	1383471,4993	398126,0813
	17255	1383471,4910	398126,0390
	17256	1383469,1290	398111,3010
	17257	1383466,3960	398094,1160
	17258	1383462,0890	398067,0840
	17259	1383458,1680	398042,4430
	17260	1383456,7920	398033,8550
	17261	1383455,7590	398028,7780
	17262	1383454,3030	398020,4300
	17263	1383453,5290	398014,5680
	17264	1383452,5550	398013,6160
	17265	1383451,5180	398007,8810
	17266	1383434,9980	397957,5000
	17267	1383430,4170	397927,8770
	17268	1383419,3114	397857,9642
	17269	1383419,3070	397857,9320
	17270	1383417,2080	397843,2230
	17271	1383417,2080	397843,2150
	17272	1383417,1350	397842,7230
	17273	1383417,1350	397842,7010
	17274	1383415,4600	397830,9770
	17275	1383415,4930	397830,9480
	17276	1383413,5730	397817,3880
	17277	1383414,1640	397817,4170
	17278	1383410,1930	397796,7330
	17279	1383393,2460	397751,1700
	17280	1383393,2680	397751,1480
	17281	1383352,4280	397660,2150
	17282	1383347,5880	397649,3270
	17283	1383341,2550	397635,3510

Сведения о характерных точках границ объекта	№ точки	Координаты	
		X	Y
	17284	1383341,2550	397635,3300
	17285	1383335,4150	397622,4270
	17286	1383335,6850	397621,7920
	17287	1383314,0190	397579,5940
	17288	1383309,6844	397571,1456
	17289	1383294,8233	397585,8368
	17290	1383291,2464	397589,7943
	17291	1383288,3197	397586,8010
	17292	1383280,4698	397594,7354
	17293	1383283,8497	397597,4663
	17294	1383280,7086	397601,4624
	17295	1383275,8742	397606,8146
	17296	1383266,1612	397599,8229
	17297	1383250,8329	397626,3193
	17298	1383251,3477	397626,6771
	17299	1383254,6749	397628,9172
	17300	1383255,5038	397629,4746
	17301	1383251,7502	397633,6963
	17302	1383233,9600	397621,6067
	17303	1383223,8777	397636,3792
	17304	1383239,7614	397647,1705
	17305	1383214,8884	397675,1260
	17306	1383214,3246	397674,6740
	17307	1383208,6813	397670,1289
	17308	1383199,0521	397683,3578
	17309	1383201,8106	397684,5417
	17310	1383198,7153	397687,5459
	17311	1383200,4573	397691,6168
	17312	1383200,2156	397691,8932
	17313	1383186,4298	397701,4530
	17314	1383188,7331	397704,6080
	17315	1383188,8972	397704,8328
	17316	1383130,4417	397771,6613
	17317	1383116,8147	397784,7932
	17318	1383111,8887	397787,9152
	17319	1383110,9149	397786,6128
	17320	1383106,9633	397781,3029
	17321	1383102,9722	397775,9623
	17322	1383090,9070	397786,9455
	17323	1383085,4308	397781,3910
	17324	1383065,0931	397789,1626
	17325	1383059,8394	397780,2897
	17326	1383046,5551	397789,3922
	17327	1383043,0089	397788,9533
	17328	1383036,7365	397790,7890

Сведения о характерных точках границ объекта	№ точки	Координаты	
		X	Y
	17329	1383035,2144	397788,9119
	17330	1383030,6585	397791,3685
	17331	1383015,5554	397799,5060
	17332	1383013,0574	397803,9563
	17333	1383011,3657	397806,3262
	17334	1383010,7663	397806,3017
	17335	1382996,4458	397819,4341
	17336	1382993,3749	397831,5187
	17337	1382990,6651	397835,3283
	17338	1382992,1001	397836,5356
	17339	1382989,9221	397845,1064
	17340	1382981,8858	397864,9980
	17341	1382981,3351	397867,3853
	17342	1382955,7170	397883,6862
	17343	1382957,3093	397884,8902
	17344	1382961,5031	397888,0434
	17345	1382971,8312	397896,3491
	17346	1382972,3253	397896,7465
	17347	1382973,8945	397894,8096
	17348	1382974,9017	397895,6847
	17349	1382970,8329	397900,2449
	17350	1382966,9167	397904,6273
	17351	1382968,7343	397906,1485
	17352	1382944,2208	397920,6408
	17353	1382949,2148	397926,8674
	17354	1382944,0800	397931,5800
	17355	1382944,3797	397934,2970
	17356	1382935,1194	397942,2502
	17357	1382954,6477	397964,0657
	17358	1382950,4934	397967,6544
	17359	1382951,4554	397968,8690
	17360	1382950,5841	397969,6162
	17361	1382951,0265	397970,1329
	17362	1382950,5605	397970,5260
	17363	1382954,6900	397975,3085
	17364	1382955,2265	397974,8764
	17365	1382955,9443	397975,7073
	17366	1382960,1652	397980,3912
	17367	1382963,2255	397977,7263
	17368	1382965,6561	397980,4031
	17369	1382966,9428	397981,9826
	17370	1382973,7898	397977,5739
	17371	1382973,3104	397974,1761
	17372	1382974,2085	397973,6494
	17373	1382975,8128	397975,8706

Сведения о характерных точках границ объекта	№ точки	Координаты	
		X	Y
	17374	1382980,2800	397982,0600
	17375	1382980,2816	397982,0581
	17376	1382980,2841	397982,0616
	17377	1382987,6829	397992,2940
	17378	1382998,0634	398008,4819
	17379	1383000,8089	398011,5034
	17380	1383005,9064	398007,6323
	17381	1383009,0410	398016,8273
	17382	1383017,0801	398038,0367
	17383	1383011,2852	398056,1283
	17384	1383030,6376	398073,8002
	17385	1383045,2192	398112,2703
	17386	1383074,1948	398127,7616
	17387	1383092,0327	398143,9455
	17388	1383121,8797	398153,2556
	17389	1383181,1787	398184,9588
	17390	1383177,5315	398205,3896
	17391	1383139,4834	398261,8612
	17392	1383128,8400	398282,6390
	17393	1383119,9182	398290,9002
	17394	1383115,6593	398297,2213
	17395	1383085,0368	398329,5734
	17396	1383039,2061	398389,8675
	17397	1383031,9690	398399,4460
	17398	1383031,8991	398399,4805
	17399	1383029,4494	398402,7033
	17400	1383014,3140	398408,9354
	17401	1383013,1545	398409,4129
	17402	1383008,0756	398411,5042
	17403	1382985,1667	398425,9484
	17404	1382980,0590	398430,2590
	17405	1382977,4183	398430,8338
	17406	1382968,4432	398436,4927
	17407	1382955,2479	398463,6552
	17408	1382953,8882	398471,2393
	17409	1382952,3920	398495,3130
	17410	1382939,2220	398546,5160
	17411	1382938,9300	398547,5450
	17412	1382937,9190	398551,4940
	17413	1382883,0740	398634,9260
	17414	1382881,5880	398644,1420
	17415	1382883,9749	398644,5058
	17416	1382881,9632	398649,5174
	17417	1382878,7487	398671,1568
	17418	1382878,2219	398673,3049

Сведения о характерных точках границ объекта	№ точки	Координаты	
		X	Y
	17419	1382876,1360	398699,4870
	17420	1382859,4810	398759,6610
	17421	1382856,3970	398787,3610
	17422	1382842,3370	398843,5670
	17423	1382839,4530	398864,3870
	17424	1382822,5720	398924,6040
	17425	1382827,8860	398947,8950
	17426	1382828,1699	398949,5429
	17427	1382797,0950	398959,5130
	17428	1382771,7750	398968,1050
	17429	1382767,3220	398953,9760
	17430	1382762,9570	398939,2150
	17431	1382762,9539	398939,2132
	17432	1382762,6295	398938,1581
	17433	1382760,5309	398931,3355
	17434	1382736,4809	398939,0682
	17435	1382738,3803	398945,8379
	17436	1382736,9681	398946,3589
	17437	1382736,9689	398946,3610
	17438	1382738,3810	398945,8400
	17439	1382741,2540	398955,5160
	17440	1382741,7350	398956,9620
	17441	1382742,2830	398958,6010
	17442	1382743,9250	398963,6080
	17443	1382747,1080	398973,4820
	17444	1382747,8670	398975,7960
	17445	1382729,5960	398982,3000
	17446	1382711,3240	398988,7790
	17447	1382693,7340	398995,0820
	17448	1382678,4550	399000,5430
	17449	1382667,4768	399004,4060
	17450	1382667,4768	399020,1983
	17451	1382662,2240	399021,9350
	17452	1382655,6980	399023,9980
	17453	1382655,2600	399022,6180
	17454	1382651,6390	399023,7570
	17455	1382652,3980	399026,1510
	17456	1382650,1970	399026,8410
	17457	1382650,4428	399030,5086
	17458	1382641,9297	399033,3448
	17459	1382612,1001	399062,8880
	17460	1382577,7274	399068,9512
	17461	1382571,3349	399101,6955
	17462	1382552,3939	399116,9256
	17463	1382554,7200	403283,5300

Сведения о характерных точках границ объекта	№ точки	Координаты	
		X	Y
	17464	1382580,0500	403284,2500
	17465	1382578,7200	403257,2900
	17466	1382578,9000	403246,7600
	17467	1382555,8200	403246,0400
	17468	1382554,7200	403283,5300
	17469	1382559,3300	403321,6500
	17470	1382574,6100	403323,4500
	17471	1382575,7500	403308,2800
	17472	1382576,5400	403297,5400
	17473	1382562,3500	403296,3700
	17474	1382561,2000	403307,3400
	17475	1382560,4800	403313,5100
	17476	1382559,3300	403321,6500
	17477	1382565,7700	403403,3100
	17478	1382573,9200	403403,3600
	17479	1382582,3000	403403,4300
	17480	1382579,6500	403346,6000
	17481	1382579,9300	403336,7000
	17482	1382573,5600	403336,3100
	17483	1382570,3000	403336,1100
	17484	1382569,9500	403341,4500
	17485	1382569,9500	403345,0600
	17486	1382566,9300	403345,0600
	17487	1382566,8700	403349,5600
	17488	1382565,7700	403403,3100
	17489	1382577,1500	403225,0400
	17490	1382578,3700	403242,3700
	17491	1382585,1000	403242,4500
	17492	1382585,4500	403245,5500
	17493	1382591,5100	403245,0000
	17494	1382592,5200	403245,8000
	17495	1382599,4000	403244,7400
	17496	1382613,6100	403243,1500
	17497	1382596,2600	403204,5600
	17498	1382591,7300	403205,1300
	17499	1382590,7500	403202,7200
	17500	1382590,3400	403202,8900
	17501	1382589,3900	403200,5900
	17502	1382578,1400	403205,3300
	17503	1382577,5000	403205,0700
	17504	1382577,1500	403225,0400
	17505	1382578,8500	403257,2000
	17506	1382580,1700	403284,1600
	17507	1382580,2000	403284,7600
	17508	1382596,4200	403284,9700

Сведения о характерных точках границ объекта	№ точки	Координаты	
		X	Y
	17509	1382596,4000	403279,7600
	17510	1382596,4300	403273,1600
	17511	1382594,1300	403254,0500
	17512	1382578,9100	403254,1700
	17513	1382578,8500	403257,2000
	17514	1382725,0600	403500,1000
	17515	1382725,5100	403515,1800
	17516	1382725,4900	403523,3000
	17517	1382725,6700	403524,2800
	17518	1382731,4600	403524,4200
	17519	1382731,5700	403525,5200
	17520	1382733,3700	403525,6700
	17521	1382739,3700	403526,3900
	17522	1382745,8400	403526,7100
	17523	1382752,3300	403526,8400
	17524	1382754,9300	403524,0000
	17525	1382757,9500	403523,9300
	17526	1382758,1200	403519,1200
	17527	1382757,6600	403517,4700
	17528	1382771,6600	403522,9400
	17529	1382771,5200	403521,1400
	17530	1382771,3700	403511,5900
	17531	1382769,2100	403511,2500
	17532	1382768,4300	403498,4900
	17533	1382755,9000	403497,3300
	17534	1382753,6900	403471,4300
	17535	1382742,8500	403470,9900
	17536	1382741,6100	403470,8800
	17537	1382726,4900	403470,4600
	17538	1382725,6000	403491,4500
	17539	1382725,3900	403495,7700
	17540	1382725,0600	403500,1000
	17541	1382732,6800	403317,3700
	17542	1382738,2100	403321,5700
	17543	1382737,7900	403329,5900
	17544	1382749,8600	403330,7900
	17545	1382750,2600	403327,3800
	17546	1382750,6200	403322,0000
	17547	1382752,4600	403301,1800
	17548	1382734,1200	403299,4300
	17549	1382732,6800	403317,3700
	17550	1382752,0500	403627,1600
	17551	1382793,4500	403628,6100
	17552	1382818,7000	403629,5000
	17553	1382843,6100	403630,3500

Сведения о характерных точках границ объекта	№ точки	Координаты	
		X	Y
	17554	1382830,0000	403575,1500
	17555	1382821,9600	403542,1000
	17556	1382783,7500	403543,1000
	17557	1382790,0600	403576,4500
	17558	1382779,5500	403576,8000
	17559	1382767,0500	403581,1000
	17560	1382752,0500	403627,1600
	17561	1382753,7900	403472,3100
	17562	1382756,0700	403496,9700
	17563	1382768,3600	403497,6400
	17564	1382769,7600	403511,2500
	17565	1382771,5700	403511,1800
	17566	1382771,6500	403520,5600
	17567	1382773,8900	403521,1200
	17568	1382792,5200	403521,5100
	17569	1382792,0800	403531,2100
	17570	1382818,0300	403532,3900
	17571	1382818,3600	403528,6500
	17572	1382821,9000	403528,8900
	17573	1382822,3800	403521,6100
	17574	1382820,3800	403521,4700
	17575	1382823,7600	403508,8800
	17576	1382824,2600	403507,0200
	17577	1382819,4400	403504,5800
	17578	1382820,3000	403497,2500
	17579	1382807,3800	403487,3200
	17580	1382789,7000	403479,0700
	17581	1382773,8600	403472,8800
	17582	1382753,7900	403472,3100
	17583	1382758,2400	403541,2000
	17584	1382763,9200	403541,7900
	17585	1382765,9300	403558,9200
	17586	1382767,9500	403578,5000
	17587	1382775,6800	403575,9700
	17588	1382778,7400	403574,5000
	17589	1382781,2800	403571,9800
	17590	1382779,7200	403554,9900
	17591	1382777,9600	403541,5800
	17592	1382774,5500	403536,8900
	17593	1382767,8000	403530,5500
	17594	1382766,9100	403529,6900
	17595	1382764,4000	403527,8900
	17596	1382759,3600	403527,3700
	17597	1382758,2400	403541,2000
	17598	1382779,5086	401069,9840

Сведения о характерных точках границ объекта	№ точки	Координаты	
		X	Y
	17599	1382780,4068	401100,6193
	17600	1382807,4783	401142,0901
	17601	1382870,0119	401188,7739
	17602	1382890,4154	401210,7925
	17603	1382945,7862	401274,1227
	17604	1382954,2943	401314,1153
	17605	1382956,6203	401353,1682
	17606	1382963,7676	401355,9756
	17607	1382968,1919	401357,8860
	17608	1382968,1920	401357,8880
	17609	1382981,5805	401363,6671
	17610	1383012,9670	401377,4080
	17611	1383023,3730	401381,9410
	17612	1383041,6120	401389,5950
	17613	1383048,3320	401392,5630
	17614	1383082,6949	401407,3276
	17615	1383081,7910	401409,6960
	17616	1383079,8020	401414,8570
	17617	1383088,1640	401418,1130
	17618	1383090,0730	401412,4440
	17619	1383113,8750	401422,6060
	17620	1383123,5242	401424,9581
	17621	1383156,1829	401439,0600
	17622	1383154,4670	401442,9800
	17623	1383187,3570	401455,6570
	17624	1383188,6380	401456,1570
	17625	1383189,3680	401454,3790
	17626	1383225,0390	401469,3920
	17627	1383233,0620	401472,7680
	17628	1383256,5940	401482,6670
	17629	1383258,4730	401483,4520
	17630	1383258,6291	401483,0410
	17631	1383313,9278	401497,0133
	17632	1383329,1068	401498,3490
	17633	1383357,8249	401482,0873
	17634	1383387,8531	401468,7096
	17635	1383387,9280	401468,8480
	17636	1383389,9800	401467,7621
	17637	1383391,1397	401467,2454
	17638	1383393,7595	401465,7619
	17639	1383393,8520	401465,7130
	17640	1383397,1700	401463,9610
	17641	1383397,4492	401463,6726
	17642	1383502,0963	401404,4156
	17643	1383528,4837	401383,7549

Сведения о характерных точках границ объекта	№ точки	Координаты	
		X	Y
	17644	1383529,6650	401385,7260
	17645	1383530,6900	401387,4420
	17646	1383531,8360	401386,7520
	17647	1383559,4780	401370,4730
	17648	1383561,4960	401369,2940
	17649	1383590,7880	401352,7050
	17650	1383593,1560	401351,3620
	17651	1383591,3390	401348,1500
	17652	1383591,3330	401348,1394
	17653	1383591,4673	401348,0633
	17654	1383589,8600	401345,2200
	17655	1383596,5895	401341,3333
	17656	1383583,4482	401318,1256
	17657	1383544,8848	401339,9620
	17658	1383537,7460	401328,6789
	17659	1383521,1890	401299,4383
	17660	1383515,4484	401291,8615
	17661	1383504,1180	401271,0180
	17662	1383501,0250	401272,8245
	17663	1383500,7152	401272,4157
	17664	1383486,2396	401252,7690
	17665	1383496,3580	401252,3660
	17666	1383494,0590	401249,0740
	17667	1383482,4300	401232,4590
	17668	1383476,4000	401235,7920
	17669	1383474,5018	401236,8382
	17670	1383474,4009	401236,7013
	17671	1383465,0752	401224,2651
	17672	1383420,0496	401224,6263
	17673	1383414,2600	401216,1200
	17674	1383379,3300	401164,8000
	17675	1383372,7200	401168,7100
	17676	1383361,0900	401175,6000
	17677	1383353,1424	401180,3084
	17678	1383336,0032	401152,5354
	17679	1383333,4148	401151,0646
	17680	1383336,7800	401148,4800
	17681	1383365,0554	401126,7635
	17682	1383356,0975	401112,4100
	17683	1383356,0939	401112,3989
	17684	1383352,1800	401106,1300
	17685	1383338,1200	401083,8900
	17686	1383324,3500	401061,7500
	17687	1383316,9409	401065,1212
	17688	1383316,9373	401065,1212

Сведения о характерных точках границ объекта	№ точки	Координаты	
		X	Y
	17689	1383316,9400	401065,1200
	17690	1383300,4400	401041,8800
	17691	1383295,6082	401035,0744
	17692	1383314,4123	401021,8507
	17693	1383303,3570	401008,0170
	17694	1383270,5040	400963,4840
	17695	1383259,6700	400948,8510
	17696	1383255,2250	400941,0540
	17697	1383255,6700	400940,7290
	17698	1383260,4330	400937,1490
	17699	1383247,1660	400917,5670
	17700	1383234,3030	400898,5570
	17701	1383219,3640	400880,2850
	17702	1383218,3780	400880,9790
	17703	1383204,3510	400861,6700
	17704	1383190,0870	400842,3840
	17705	1383188,6520	400840,9790
	17706	1383172,0190	400824,6300
	17707	1383145,5416	400810,5786
	17708	1383117,9981	400792,1572
	17709	1383096,3977	400788,3542
	17710	1383059,0014	400772,5413
	17711	1383042,1048	400765,3969
	17712	1382995,7185	400745,7822
	17713	1382962,3895	400745,2849
	17714	1382962,2138	400757,0637
	17715	1382945,2259	400756,0309
	17716	1382926,0265	400755,7444
	17717	1382905,0344	400768,3537
	17718	1382876,4035	400798,8824
	17719	1382874,0936	400814,0058
	17720	1382865,6905	400812,8928
	17721	1382857,1670	400811,7200
	17722	1382853,3200	400837,5880
	17723	1382833,3923	400834,9943
	17724	1382827,8035	400841,1479
	17725	1382818,8889	400858,6023
	17726	1382809,4250	400857,4330
	17727	1382806,1870	400881,4240
	17728	1382801,6830	400911,0770
	17729	1382797,1720	400940,7510
	17730	1382792,6600	400970,4110
	17731	1382790,7080	400983,2590
	17732	1382788,2990	400999,0710
	17733	1382788,1560	401000,0670

Сведения о характерных точках границ объекта	№ точки	Координаты	
		X	Y
	17734	1382784,3350	401018,9640
	17735	1382781,9150	401030,9280
	17736	1382781,5681	401032,6426
	17737	1382781,2100	401056,6420
	17738	1382780,9634	401070,0254
	17739	1382779,5086	401069,9840
	17740	1382818,6700	403318,8700
	17741	1382819,0900	403352,8700
	17742	1382854,2000	403347,6400
	17743	1382853,1300	403339,3700
	17744	1382851,9400	403335,6500
	17745	1382844,1800	403321,7100
	17746	1382818,6700	403318,8700
	17747	1382871,5800	400761,8300
	17748	1382905,2100	400761,7400
	17749	1382906,4400	400731,4200
	17750	1382872,0400	400730,9100
	17751	1382871,5800	400761,8300
	17752	1382983,9183	401373,7188
	17753	1382987,9090	401382,0071
	17754	1382991,8537	401393,3805
	17755	1382987,2186	401428,2836
	17756	1383022,1217	401432,9188
	17757	1383063,6246	401408,8517
	17758	1382983,9183	401373,7188
	17759	1383073,6682	402657,9419
	17760	1383088,2455	402671,7220
	17761	1383107,2606	402689,7191
	17762	1383107,8209	402689,0374
	17763	1383119,0048	402675,5116
	17764	1383098,4721	402659,3422
	17765	1383083,0998	402647,2306
	17766	1383073,6682	402657,9419
	17767	1383140,8388	403242,3691
	17768	1383140,8391	403242,3694
	17769	1383140,8428	403242,3665
	17770	1383184,1327	403283,5797
	17771	1383197,9281	403296,7112
	17772	1383226,9733	403331,9242
	17773	1383241,9700	403354,7678
	17774	1383245,9759	403343,0225
	17775	1383250,8223	403355,6831
	17776	1383290,4834	403330,4284
	17777	1383294,3998	403328,9722
	17778	1383301,0351	403331,5686

Сведения о характерных точках границ объекта	№ точки	Координаты	
		X	Y
	17779	1383316,3609	403332,7698
	17780	1383760,5124	403489,5778
	17781	1383769,2400	403494,1490
	17782	1383795,8920	403502,7630
	17783	1383825,2160	403512,1760
	17784	1383825,2208	403512,1777
	17785	1383825,2200	403512,1800
	17786	1383853,5500	403522,2900
	17787	1383854,8900	403525,1700
	17788	1383855,0099	403525,2446
	17789	1383855,3851	403525,3496
	17790	1383916,0071	403542,3078
	17791	1383933,7141	403496,4832
	17792	1383933,7166	403496,4831
	17793	1383933,7171	403496,4818
	17794	1383940,9239	403496,0990
	17795	1383957,9080	403495,1939
	17796	1383971,4192	403493,9452
	17797	1383988,0635	403479,4260
	17798	1383998,9475	403448,8679
	17799	1384008,8700	403438,8800
	17800	1384003,2112	403436,8971
	17801	1384004,0490	403434,5448
	17802	1383978,3838	403425,7715
	17803	1383976,9646	403416,2314
	17804	1384036,6834	403437,0104
	17805	1384044,3076	403430,3584
	17806	1384072,6516	403365,3226
	17807	1384062,0781	403358,1477
	17808	1384062,9800	403356,5800
	17809	1384039,1400	403339,6300
	17810	1384037,9977	403341,8072
	17811	1384006,8342	403320,6604
	17812	1384008,2600	403317,6400
	17813	1383977,3200	403295,6000
	17814	1383977,0690	403296,1992
	17815	1383971,1800	403292,0800
	17816	1383969,8203	403295,5436
	17817	1383957,7962	403287,3843
	17818	1383955,2400	403270,2018
	17819	1383962,0273	403274,4470
	17820	1384047,4629	403330,0368
	17821	1384078,9928	403358,1973
	17822	1384087,5270	403349,2732
	17823	1384080,2300	403344,1800

Сведения о характерных точках границ объекта	№ точки	Координаты	
		X	Y
	17824	1384103,1300	403311,3700
	17825	1384105,6053	403313,0984
	17826	1384082,0864	403289,1662
	17827	1384059,6200	403273,6900
	17828	1384062,5964	403269,3338
	17829	1384059,9532	403266,6441
	17830	1384063,2700	403261,9700
	17831	1384040,2700	403239,4900
	17832	1384026,1200	403220,4600
	17833	1384021,3647	403227,3776
	17834	1383993,7323	403199,2598
	17835	1383977,2533	403178,7964
	17836	1383940,5387	403152,3790
	17837	1383829,3318	402912,8277
	17838	1383824,0990	402901,5564
	17839	1383824,0989	402901,5556
	17840	1383824,0981	402901,5538
	17841	1383821,9413	402887,5318
	17842	1383819,5931	402872,2686
	17843	1383820,2190	402854,0129
	17844	1383820,6985	402840,0049
	17845	1383807,6665	402839,9782
	17846	1383807,6710	402839,3170
	17847	1383807,6700	402839,3171
	17848	1383807,7800	402825,9900
	17849	1383770,8500	402821,0800
	17850	1383772,0369	402839,9052
	17851	1383763,8099	402839,8883
	17852	1383763,9122	402841,9068
	17853	1383756,6916	402842,0454
	17854	1383778,3447	402709,6870
	17855	1383768,6890	402703,3000
	17856	1383757,8040	402695,8870
	17857	1383737,0580	402681,7540
	17858	1383733,5030	402679,4360
	17859	1383718,0370	402670,0880
	17860	1383718,0300	402670,0880
	17861	1383694,5860	402655,9260
	17862	1383692,2140	402659,8545
	17863	1383677,4490	402654,6972
	17864	1383677,9570	402653,8530
	17865	1383660,7070	402643,5060
	17866	1383655,8600	402640,6880
	17867	1383652,6260	402638,7390
	17868	1383642,5260	402632,6430

Сведения о характерных точках границ объекта	№ точки	Координаты	
		X	Y
	17869	1383637,7136	402640,8179
	17870	1383584,2359	402622,1384
	17871	1383582,0440	402624,3463
	17872	1383558,0879	402668,9585
	17873	1383585,6011	402690,9462
	17874	1383567,0578	402720,4902
	17875	1383536,3520	402776,7299
	17876	1383536,5772	402776,8493
	17877	1383524,4417	402799,0535
	17878	1383524,2292	402799,0814
	17879	1383504,2571	402831,2756
	17880	1383507,2756	402832,7549
	17881	1383499,3370	402844,8958
	17882	1383486,0535	402868,8913
	17883	1383486,6684	402869,3095
	17884	1383477,8651	402887,1756
	17885	1383483,0527	402890,8947
	17886	1383483,9419	402891,5591
	17887	1383475,9634	402902,2842
	17888	1383471,5595	402908,3206
	17889	1383477,8396	402911,9500
	17890	1383474,5685	402918,8865
	17891	1383479,9803	402921,1137
	17892	1383479,9794	402921,1152
	17893	1383479,9840	402921,1170
	17894	1383460,8690	402955,1970
	17895	1383457,3870	402963,3480
	17896	1383456,0710	402966,4273
	17897	1383455,0653	402968,7872
	17898	1383428,3286	402959,4425
	17899	1383407,6764	403028,7017
	17900	1383381,8303	403066,9865
	17901	1383432,4182	403084,4695
	17902	1383426,2377	403102,2577
	17903	1383420,8236	403117,8099
	17904	1383362,3785	403095,8199
	17905	1383333,3459	403138,7900
	17906	1383323,5206	403152,4220
	17907	1383309,9150	403171,2617
	17908	1383291,5632	403201,8438
	17909	1383259,4062	403270,1893
	17910	1383260,0128	403270,7556
	17911	1383311,7700	403293,4000
	17912	1383311,5900	403294,0600
	17913	1383306,0200	403313,6700

Сведения о характерных точках границ объекта	№ точки	Координаты	
		X	Y
	17914	1383296,4500	403319,5100
	17915	1383291,5600	403323,0100
	17916	1383260,0100	403298,8600
	17917	1383255,2900	403304,7600
	17918	1383235,5300	403292,0200
	17919	1383248,2300	403272,7000
	17920	1383231,2693	403263,5041
	17921	1383221,1902	403258,8599
	17922	1383204,6784	403247,1365
	17923	1383202,1430	403245,1820
	17924	1383202,0734	403245,2870
	17925	1383191,4327	403237,7319
	17926	1383185,2437	403233,4268
	17927	1383180,6682	403230,3179
	17928	1383167,7385	403220,8162
	17929	1383140,8388	403242,3691
	17930	1383204,4680	400726,2920
	17931	1383229,2660	400756,3240
	17932	1383250,5600	400762,5250
	17933	1383241,7750	400778,5930
	17934	1383241,2310	400783,9510
	17935	1383252,1620	400803,3950
	17936	1383247,2020	400805,0810
	17937	1383251,1370	400815,5340
	17938	1383257,7540	400813,3370
	17939	1383267,7770	400831,1560
	17940	1383258,8669	400837,5329
	17941	1383270,2904	400863,0729
	17942	1383274,4130	400881,6070
	17943	1383280,3920	400902,7580
	17944	1383287,4140	400914,1650
	17945	1383292,3048	400912,2912
	17946	1383292,3048	400912,2912
	17947	1383297,8860	400910,1530
	17948	1383309,8110	400949,3760
	17949	1383311,6390	400948,7740
	17950	1383315,1910	400955,4060
	17951	1383311,3357	400958,2130
	17952	1383352,8104	401042,4699
	17953	1383377,6796	401057,1773
	17954	1383400,3261	401074,2055
	17955	1383403,3050	401079,7690
	17956	1383408,6340	401089,7410
	17957	1383410,7370	401093,6610
	17958	1383411,6160	401095,2630

Сведения о характерных точках границ объекта	№ точки	Координаты	
		X	Y
	17959	1383411,6160	401095,2920
	17960	1383421,0190	401112,1480
	17961	1383443,4700	401111,3780
	17962	1383443,4700	401111,3380
	17963	1383460,0345	401110,7496
	17964	1383495,2397	401135,0931
	17965	1383529,5568	401169,6539
	17966	1383533,9428	401165,6690
	17967	1383541,1724	401171,8433
	17968	1383571,3030	401224,2620
	17969	1383575,0067	401231,2614
	17970	1383579,2217	401234,0124
	17971	1383581,5988	401234,5020
	17972	1383587,4770	401248,2780
	17973	1383592,4370	401251,0120
	17974	1383594,2150	401251,0890
	17975	1383595,3325	401251,1378
	17976	1383595,3320	401251,1580
	17977	1383595,5180	401257,0130
	17978	1383621,3380	401256,0530
	17979	1383643,1210	401255,1990
	17980	1383642,7850	401254,1730
	17981	1383642,3620	401246,4570
	17982	1383642,7420	401240,0000
	17983	1383662,7360	401239,1460
	17984	1383675,3510	401247,9540
	17985	1383677,6470	401248,0740
	17986	1383680,4420	401251,2240
	17987	1383681,7050	401253,6370
	17988	1383681,6910	401252,4940
	17989	1383680,6389	401235,6914
	17990	1383681,5592	401236,2113
	17991	1383686,2088	401239,8648
	17992	1383691,9381	401246,2224
	17993	1383696,8117	401249,8792
	17994	1383700,0700	401251,7409
	17995	1383701,1670	401265,8280
	17996	1383720,8880	401263,8570
	17997	1383720,8915	401263,8563
	17998	1383720,9320	401265,1200
	17999	1383726,9180	401264,7400
	18000	1383737,1710	401264,5210
	18001	1383741,4230	401261,9370
	18002	1383744,8653	401259,8445
	18003	1383771,2083	401263,0856

Сведения о характерных точках границ объекта	№ точки	Координаты	
		X	Y
	18004	1383775,9715	401259,1245
	18005	1383779,4947	401263,2092
	18006	1383781,4501	401267,2705
	18007	1383782,7337	401271,3217
	18008	1383783,3354	401276,0348
	18009	1383783,7667	401292,1696
	18010	1383867,0779	401278,4043
	18011	1383873,5190	401252,0678
	18012	1383874,6272	401244,5887
	18013	1383886,8460	401244,6505
	18014	1383893,5713	401244,3028
	18015	1383902,5429	401243,5407
	18016	1383910,1808	401242,0866
	18017	1383917,3741	401240,4019
	18018	1383924,3501	401238,2659
	18019	1383934,4883	401234,3851
	18020	1383958,1639	401223,9861
	18021	1383965,1333	401222,2980
	18022	1383972,5405	401221,2885
	18023	1383980,6063	401221,1849
	18024	1383984,2075	401221,5478
	18025	1383985,3890	401222,2100
	18026	1383985,7039	401221,6985
	18027	1383988,4347	401221,9737
	18028	1383996,0257	401223,6550
	18029	1384002,4904	401225,7675
	18030	1384018,0436	401234,2878
	18031	1384022,5027	401235,6983
	18032	1384026,3199	401235,0833
	18033	1384030,1606	401232,9005
	18034	1384031,9790	401231,1356
	18035	1384042,5776	401230,6505
	18036	1384047,5558	401283,1132
	18037	1384046,7904	401289,3739
	18038	1384094,2588	401290,7542
	18039	1384124,9039	401278,6672
	18040	1384140,5699	401270,1547
	18041	1384150,2184	401265,1381
	18042	1384041,5712	400990,1045
	18043	1384005,5260	400999,5780
	18044	1383965,4750	400824,9260
	18045	1383963,6930	400818,2680
	18046	1383955,1780	400780,0420
	18047	1383948,1410	400748,4440
	18048	1383945,6000	400737,0590

Сведения о характерных точках границ объекта	№ точки	Координаты	
		X	Y
	18049	1383928,3400	400642,1960
	18050	1383927,9820	400640,2320
	18051	1383925,3430	400625,7670
	18052	1383918,8451	400590,0448
	18053	1383917,9080	400590,1400
	18054	1383902,0920	400591,5670
	18055	1383902,0914	400591,5638
	18056	1383831,1847	400597,9791
	18057	1383798,5404	400600,4636
	18058	1383764,5935	400603,0347
	18059	1383764,6085	400603,5060
	18060	1383756,0965	400604,1301
	18061	1383727,5177	400607,1724
	18062	1383717,2079	400607,8139
	18063	1383717,1250	400607,6630
	18064	1383705,3870	400608,2330
	18065	1383697,5030	400608,9630
	18066	1383687,3670	400609,8420
	18067	1383683,9900	400610,2260
	18068	1383684,0025	400610,3658
	18069	1383651,6075	400613,5822
	18070	1383622,2675	400616,4851
	18071	1383622,3458	400617,8765
	18072	1383604,2698	400619,3882
	18073	1383590,5568	400620,6848
	18074	1383590,5002	400619,8508
	18075	1383559,6153	400623,2708
	18076	1383555,3906	400623,5988
	18077	1383551,9441	400623,8574
	18078	1383547,8575	400624,1765
	18079	1383512,8730	400626,8451
	18080	1383505,5411	400627,4149
	18081	1383499,3258	400627,8222
	18082	1383479,9640	400629,6428
	18083	1383448,8968	400631,8707
	18084	1383445,9932	400630,3893
	18085	1383390,6152	400633,1046
	18086	1383373,5077	400638,6735
	18087	1383350,0994	400646,1644
	18088	1383345,7527	400647,3981
	18089	1383345,3760	400642,4700
	18090	1383328,9330	400643,9260
	18091	1383319,1360	400649,1460
	18092	1383319,1510	400649,4270
	18093	1383283,0520	400669,0750

Сведения о характерных точках границ объекта	№ точки	Координаты	
		X	Y
	18094	1383268,2550	400676,5460
	18095	1383204,4680	400726,2920
	18096	1383449,9882	397554,4029
	18097	1383463,1419	397631,1106
	18098	1383462,6650	397635,0740
	18099	1383464,4280	397645,5200
	18100	1383460,4900	397645,2280
	18101	1383460,3580	397646,0720
	18102	1383463,1110	397651,4300
	18103	1383468,2610	397661,5000
	18104	1383468,5576	397661,5444
	18105	1383515,1123	397923,1618
	18106	1383565,2631	397930,4098
	18107	1383807,1564	397969,8350
	18108	1383810,5610	397966,9280
	18109	1383814,3720	397971,0110
	18110	1383816,5458	397971,3653
	18111	1383817,9251	397959,2530
	18112	1383820,4460	397940,5170
	18113	1383822,3072	397929,6727
	18114	1383823,7070	397920,3218
	18115	1383824,8101	397915,4373
	18116	1383824,5480	397905,9700
	18117	1383825,6752	397899,8842
	18118	1383825,7820	397899,8960
	18119	1383826,4610	397895,8780
	18120	1383828,5668	397878,8363
	18121	1383828,5568	397878,8362
	18122	1383828,9657	397875,5616
	18123	1383829,7608	397873,2230
	18124	1383830,7065	397866,8159
	18125	1383831,0628	397864,3908
	18126	1383831,4034	397862,3455
	18127	1383832,7648	397854,2242
	18128	1383833,6211	397849,7861
	18129	1383834,4565	397845,4178
	18130	1383834,2174	397845,3542
	18131	1383835,0840	397840,8963
	18132	1383836,8343	397833,5310
	18133	1383840,4785	397814,5217
	18134	1383843,3113	397794,2600
	18135	1383843,7840	397792,7468
	18136	1383845,5106	397784,9511
	18137	1383847,5515	397773,5193
	18138	1383847,3919	397773,4969

Сведения о характерных точках границ объекта	№ точки	Координаты	
		X	Y
	18139	1383847,4036	397773,3771
	18140	1383848,8341	397762,6364
	18141	1383850,1212	397751,4534
	18142	1383851,6734	397741,2746
	18143	1383853,1927	397731,2854
	18144	1383856,5084	397710,8309
	18145	1383857,0674	397708,2287
	18146	1383858,6835	397697,1107
	18147	1383860,3794	397686,6840
	18148	1383859,9806	397686,5980
	18149	1383864,2687	397665,9981
	18150	1383865,7512	397655,7982
	18151	1383867,0735	397642,2554
	18152	1383868,9229	397632,9312
	18153	1383870,9113	397623,0089
	18154	1383871,1709	397621,7025
	18155	1383871,7296	397613,7493
	18156	1383872,6982	397603,8019
	18157	1383872,7880	397603,8132
	18158	1383874,5896	397594,3483
	18159	1383876,4200	397594,3800
	18160	1383878,0200	397583,8300
	18161	1383877,9175	397583,8059
	18162	1383879,3948	397573,2759
	18163	1383879,5511	397572,1880
	18164	1383880,8722	397562,7459
	18165	1383881,0718	397562,7789
	18166	1383881,1047	397562,5794
	18167	1383881,1147	397562,5795
	18168	1383883,6874	397546,3448
	18169	1383884,3468	397542,3739
	18170	1383885,7637	397531,8730
	18171	1383887,6926	397521,9199
	18172	1383891,2479	397500,8288
	18173	1383892,6976	397490,1384
	18174	1383894,2001	397480,6090
	18175	1383895,8795	397469,9420
	18176	1383896,7526	397465,7242
	18177	1383897,8966	397458,0998
	18178	1383898,3050	397453,5150
	18179	1383898,4135	397452,9466
	18180	1383902,2429	397432,9298
	18181	1383904,1096	397421,7755
	18182	1383903,6608	397421,6888
	18183	1383904,9993	397411,0868

Сведения о характерных точках границ объекта	№ точки	Координаты	
		X	Y
	18184	1383908,9823	397391,4924
	18185	1383909,1819	397391,5254
	18186	1383910,4503	397380,9223
	18187	1383909,7621	397380,7920
	18188	1383909,7624	397380,7720
	18189	1383911,5275	397371,0665
	18190	1383911,9414	397368,8022
	18191	1383915,9904	397351,4893
	18192	1383917,6594	397340,8521
	18193	1383917,3702	397340,7978
	18194	1383919,5974	397330,2890
	18195	1383919,7271	397329,6408
	18196	1383921,5179	397320,2257
	18197	1383921,6385	397319,5174
	18198	1383923,3112	397309,3004
	18199	1383923,6303	397309,3652
	18200	1383923,6851	397309,0459
	18201	1383925,3809	397299,2894
	18202	1383927,1361	397288,9136
	18203	1383926,8683	397288,0894
	18204	1383928,4552	397278,2612
	18205	1383930,0420	397268,4430
	18206	1383929,9223	397268,4212
	18207	1383929,9551	397268,2316
	18208	1383931,3145	397259,5803
	18209	1383933,6676	397248,6733
	18210	1383935,9448	397238,1652
	18211	1383937,0519	397227,6497
	18212	1383938,4383	397227,9105
	18213	1383938,4501	397227,7906
	18214	1383939,9797	397217,1114
	18215	1383941,1679	397206,5171
	18216	1383942,0135	397198,7782
	18217	1383942,1404	397197,6499
	18218	1383943,3749	397187,3063
	18219	1383944,4248	397187,3320
	18220	1383946,0173	397176,4536
	18221	1383946,7752	397176,6050
	18222	1383948,4557	397167,2082
	18223	1383946,8494	397166,9442
	18224	1383948,6939	397156,6098
	18225	1383952,0607	397134,7458
	18226	1383953,5047	397125,9879
	18227	1383867,6330	397128,9830
	18228	1383850,2440	397113,0440

Сведения о характерных точках границ объекта	№ точки	Координаты	
		X	Y
	18229	1383848,0610	397111,0400
	18230	1383847,5588	397110,4647
	18231	1383848,2950	397109,6490
	18232	1383859,0480	397099,5640
	18233	1383850,1394	397092,1244
	18234	1383850,6957	397091,0408
	18235	1383827,0842	397067,6263
	18236	1383822,7670	397072,7840
	18237	1383806,9190	397059,2100
	18238	1383807,8060	397057,9620
	18239	1383795,3810	397046,0120
	18240	1383788,1257	397032,7166
	18241	1383781,9657	397032,6182
	18242	1383781,6492	397032,1039
	18243	1383777,0111	397027,2238
	18244	1383772,6964	397032,6425
	18245	1383751,1589	397025,5534
	18246	1383759,0892	397015,0541
	18247	1383745,8000	397007,4544
	18248	1383730,6244	397012,3290
	18249	1383727,9870	397015,3732
	18250	1383721,5228	397010,8063
	18251	1383690,1520	397056,8865
	18252	1383714,6773	397084,0619
	18253	1383698,4908	397107,3478
	18254	1383691,3652	397115,9381
	18255	1383682,5093	397126,6131
	18256	1383678,8648	397137,3648
	18257	1383678,0241	397138,3904
	18258	1383666,6626	397147,0070
	18259	1383640,2525	397181,0894
	18260	1383619,5523	397165,2213
	18261	1383614,4631	397174,4872
	18262	1383604,8605	397191,9673
	18263	1383590,4204	397221,2775
	18264	1383585,7642	397225,5637
	18265	1383583,6505	397224,5100
	18266	1383565,3404	397244,1446
	18267	1383569,9657	397254,6680
	18268	1383566,7875	397258,2536
	18269	1383565,3131	397259,5893
	18270	1383562,7759	397256,7519
	18271	1383551,9108	397268,3521
	18272	1383547,8481	397272,5023
	18273	1383552,1034	397274,8196

Сведения о характерных точках границ объекта	№ точки	Координаты	
		X	Y
	18274	1383551,1876	397275,8527
	18275	1383590,3622	397314,1723
	18276	1383583,3578	397318,5955
	18277	1383570,8145	397326,5166
	18278	1383572,5786	397331,2117
	18279	1383600,2439	397393,5575
	18280	1383588,9880	397397,6530
	18281	1383590,2620	397400,8390
	18282	1383590,9550	397402,5760
	18283	1383589,9590	397402,9710
	18284	1383591,3420	397406,3320
	18285	1383593,0100	397410,4490
	18286	1383593,9630	397410,0770
	18287	1383595,0360	397412,7450
	18288	1383597,8100	397412,3440
	18289	1383605,7584	397411,1242
	18290	1383616,6920	397476,3353
	18291	1383449,9882	397554,4029
	18292	1383502,5878	402106,2366
	18293	1383706,0493	402118,8936
	18294	1383712,9157	402119,3207
	18295	1383715,8564	402109,7231
	18296	1383716,7490	402109,2220
	18297	1383719,6360	402103,8490
	18298	1383722,4049	402098,9611
	18299	1383741,3897	402076,9778
	18300	1383767,1183	402031,9204
	18301	1383770,5720	402033,1310
	18302	1383782,4890	402010,8290
	18303	1383782,8870	402010,1900
	18304	1383788,7483	401994,0408
	18305	1383791,4296	401989,3453
	18306	1383823,3391	401898,9644
	18307	1383831,4858	401851,1796
	18308	1383861,6822	401764,9030
	18309	1383880,9708	401690,0272
	18310	1383885,7560	401673,7857
	18311	1383913,5738	401636,2060
	18312	1383933,5528	401598,0964
	18313	1383935,3705	401559,3028
	18314	1383917,1661	401533,8390
	18315	1383916,2364	401533,0909
	18316	1383965,2331	401462,5858
	18317	1383975,4610	401457,8940
	18318	1383976,7240	401457,3140

Сведения о характерных точках границ объекта	№ точки	Координаты	
		X	Y
	18319	1383971,5479	401453,4990
	18320	1383977,2398	401445,3085
	18321	1383977,7032	401444,6241
	18322	1384038,8780	401507,0242
	18323	1384040,4130	401503,4460
	18324	1384059,7290	401519,0720
	18325	1384061,6480	401515,8450
	18326	1384070,7040	401503,2750
	18327	1384101,3860	401534,9280
	18328	1384097,8670	401538,3800
	18329	1384114,5040	401555,3240
	18330	1384123,1950	401547,3560
	18331	1384136,6920	401532,4860
	18332	1384144,7010	401541,3480
	18333	1384148,4090	401542,7390
	18334	1384155,2380	401535,6830
	18335	1384155,8950	401535,8400
	18336	1384156,7970	401534,3760
	18337	1384155,0520	401533,8470
	18338	1384161,4430	401527,9300
	18339	1384166,3160	401533,4240
	18340	1384164,4800	401540,5490
	18341	1384180,5910	401558,0280
	18342	1384206,4550	401567,2230
	18343	1384218,8540	401572,3440
	18344	1384253,4410	401561,2620
	18345	1384253,4560	401561,2620
	18346	1384211,2770	401419,7040
	18347	1384174,2158	401325,8861
	18348	1384125,9839	401356,4130
	18349	1384105,8481	401369,7769
	18350	1384096,8766	401385,5474
	18351	1384087,7546	401396,3876
	18352	1384079,9964	401405,9040
	18353	1384068,7051	401412,0077
	18354	1384058,4199	401410,7342
	18355	1384047,7703	401403,8551
	18356	1384047,8070	401386,3833
	18357	1384052,0921	401369,4228
	18358	1384043,3879	401352,2686
	18359	1384025,6419	401340,5795
	18360	1384017,6311	401333,6453
	18361	1384019,2775	401331,7484
	18362	1384024,0841	401324,8759
	18363	1384027,7810	401317,3149

Сведения о характерных точках границ объекта	№ точки	Координаты	
		X	Y
	18364	1384030,5520	401311,7561
	18365	1384026,3403	401308,7812
	18366	1384015,9415	401315,1222
	18367	1384003,7878	401318,9730
	18368	1383959,5817	401324,1375
	18369	1383928,1746	401342,2613
	18370	1383914,2559	401344,2937
	18371	1383901,7077	401344,5545
	18372	1383877,5206	401344,1936
	18373	1383862,7529	401343,0772
	18374	1383845,7557	401341,2556
	18375	1383827,4315	401338,2941
	18376	1383807,6800	401340,9115
	18377	1383807,1425	401344,7455
	18378	1383801,4070	401346,2150
	18379	1383800,4095	401351,2950
	18380	1383783,2007	401345,0561
	18381	1383771,8910	401359,9660
	18382	1383755,2555	401365,2367
	18383	1383739,8317	401368,5545
	18384	1383725,2020	401371,4899
	18385	1383715,2724	401376,4665
	18386	1383706,1326	401387,9594
	18387	1383707,0040	401389,6086
	18388	1383705,1420	401390,7120
	18389	1383703,4050	401391,7310
	18390	1383678,2340	401406,6520
	18391	1383671,7849	401410,3204
	18392	1383684,2818	401434,2071
	18393	1383654,9664	401455,7789
	18394	1383613,4897	401554,1711
	18395	1383582,8842	401661,7351
	18396	1383574,4076	401683,4781
	18397	1383574,1290	401683,4420
	18398	1383573,9980	401684,2780
	18399	1383573,9510	401684,6493
	18400	1383573,4618	401685,9042
	18401	1383520,7315	401909,5405
	18402	1383502,5878	402106,2366
	18403	1383744,9138	402403,9744
	18404	1383791,2700	402417,3300
	18405	1383813,3600	402423,7600
	18406	1383834,7400	402429,9200
	18407	1383842,2400	402405,0100
	18408	1383849,8300	402379,9700

Сведения о характерных точках границ объекта	№ точки	Координаты	
		X	Y
	18409	1383827,6600	402373,4300
	18410	1383805,4300	402367,3900
	18411	1383798,8600	402390,5500
	18412	1383774,8400	402383,3800
	18413	1383752,4979	402376,7109
	18414	1383744,9138	402403,9744
	18415	1383754,6188	402478,0287
	18416	1383780,8225	402478,0887
	18417	1383795,2700	402428,2004
	18418	1383770,6301	402421,3740
	18419	1383754,6188	402478,0287
	18420	1383803,6990	402637,7570
	18421	1383828,2350	402642,5820
	18422	1383833,1400	402643,5490
	18423	1383837,0020	402623,9230
	18424	1383838,5790	402616,8970
	18425	1383809,2870	402610,4690
	18426	1383807,5650	402618,1310
	18427	1383803,6990	402637,7570
	18428	1384201,5623	400897,9142
	18429	1384255,2304	400990,8757
	18430	1384259,6700	400998,1400
	18431	1384259,5854	400998,4193
	18432	1384318,2318	401100,0042
	18433	1384391,8982	401026,3653
	18434	1384413,9428	400988,1096
	18435	1384323,9406	400934,3140
	18436	1384325,7774	400930,9221
	18437	1384324,9600	400930,4500
	18438	1384326,9066	400928,8369
	18439	1384345,4155	400894,6580
	18440	1384359,3464	400868,9329
	18441	1384367,8826	400873,2459
	18442	1384429,5767	400767,5850
	18443	1384458,3945	400783,0851
	18444	1384531,6896	400642,8737
	18445	1384505,0997	400626,1065
	18446	1384556,4764	400532,1018
	18447	1384427,4343	400463,7903
	18448	1384277,1115	400723,8618
	18449	1384260,2410	400775,7750
	18450	1384254,0140	400787,0100
	18451	1384253,5000	400787,9510
	18452	1384251,5540	400791,6850
	18453	1384238,2030	400817,8920

Сведения о характерных точках границ объекта	№ точки	Координаты	
		X	Y
	18454	1384229,4970	400833,6060
	18455	1384220,5180	400849,5520
	18456	1384220,5330	400849,5670
	18457	1384218,5690	400853,3370
	18458	1384211,8296	400865,2261
	18459	1384210,7033	400877,8109
	18460	1384201,5623	400897,9142
	18461	1384243,8977	401285,4243
	18462	1384266,2347	401340,7555
	18463	1384264,7860	401341,9080
	18464	1384268,4870	401351,2630
	18465	1384269,8920	401353,8400
	18466	1384272,5820	401358,7090
	18467	1384269,8080	401362,8960
	18468	1384273,5310	401371,2650
	18469	1384276,7060	401377,0470
	18470	1384279,6550	401375,3535
	18471	1384291,0858	401405,6759
	18472	1384291,7899	401405,2132
	18473	1384291,7902	401405,2130
	18474	1384291,7899	401405,2122
	18475	1384312,9023	401391,3402
	18476	1384332,7502	401378,2980
	18477	1384369,2484	401354,3166
	18478	1384369,2487	401354,3174
	18479	1384465,6979	401290,9446
	18480	1384465,6989	401290,9459
	18481	1384465,7402	401290,9302
	18482	1384566,9900	401224,4000
	18483	1384576,5600	401213,5500
	18484	1384576,5637	401213,5536
	18485	1384624,8909	401158,7951
	18486	1384683,7548	401092,2524
	18487	1384752,6414	401014,0641
	18488	1384752,6400	401014,0600
	18489	1384774,9137	400988,8305
	18490	1384729,4657	400942,8876
	18491	1384861,3400	400709,2300
	18492	1384866,9944	400698,9838
	18493	1384869,2500	400688,8900
	18494	1384889,0505	400605,0282
	18495	1384661,7878	400844,7057
	18496	1384641,7980	400859,5240
	18497	1384413,5780	401056,1750
	18498	1384406,7050	401063,3150

Сведения о характерных точках границ объекта	№ точки	Координаты	
		X	Y
	18499	1384347,8068	401121,3654
	18500	1384345,1730	401122,9410
	18501	1384345,5570	401123,5828
	18502	1384299,7200	401168,7600
	18503	1384280,8570	401185,3670
	18504	1384283,3350	401187,6230
	18505	1384294,3870	401197,7000
	18506	1384294,8510	401197,3320
	18507	1384308,7537	401217,0253
	18508	1384269,2855	401258,6495
	18509	1384243,8977	401285,4243
	18510	1384581,3159	391551,8533
	18511	1384592,3590	391745,0360
	18512	1384600,0820	391880,1370
	18513	1384600,5524	391886,9267
	18514	1384608,3825	391999,9434
	18515	1384617,5478	392132,2310
	18516	1384643,6839	392130,2733
	18517	1384644,0680	392135,7800
	18518	1384669,6510	392134,7540
	18519	1384675,3450	392131,8230
	18520	1384676,2431	392127,8345
	18521	1384700,0848	392126,0486
	18522	1384711,4368	392325,9191
	18523	1384739,8149	392324,2303
	18524	1385185,7228	392297,6944
	18525	1385243,4980	393123,2350
	18526	1385479,8840	393109,7852
	18527	1385501,8889	393440,1256
	18528	1385521,2911	393764,4685
	18529	1385286,8026	393780,8248
	18530	1385313,3976	394211,0548
	18531	1385344,1572	394339,6404
	18532	1385356,6453	394372,1396
	18533	1385359,4629	394379,4722
	18534	1385374,8800	394372,8000
	18535	1385407,9000	394449,0000
	18536	1385426,8700	394528,9800
	18537	1385402,1873	394490,6588
	18538	1385503,6339	394754,6650
	18539	1385679,8146	394746,2514
	18540	1385701,0869	395071,0313
	18541	1385712,3279	395070,4913
	18542	1385713,0000	395079,8233
	18543	1385703,9600	395080,3000

Сведения о характерных точках границ объекта	№ точки	Координаты	
		X	Y
	18544	1385707,0300	395126,9100
	18545	1385715,1200	395126,6900
	18546	1385715,1247	395126,6915
	18547	1385716,3734	395126,6590
	18548	1385717,3835	395140,6831
	18549	1385715,3246	395140,7772
	18550	1385715,8717	395154,3880
	18551	1385718,3648	395154,3063
	18552	1385718,3649	395154,3074
	18553	1385717,9931	395154,3196
	18554	1385719,0959	395174,9300
	18555	1385719,8480	395174,8996
	18556	1385720,2596	395180,6131
	18557	1385719,1602	395180,6721
	18558	1385720,3559	395208,4652
	18559	1385720,7777	395217,7333
	18560	1385722,9542	395223,3569
	18561	1385723,2868	395223,3349
	18562	1385723,3999	395233,2036
	18563	1385750,9381	395307,7185
	18564	1385775,9714	395306,2256
	18565	1385777,1038	395313,8134
	18566	1385765,5600	395314,7000
	18567	1385766,9980	395332,7340
	18568	1385779,7868	395331,7916
	18569	1385788,0418	395387,1067
	18570	1385821,1657	395384,6132
	18571	1385823,0110	395403,3440
	18572	1385834,3370	395423,1080
	18573	1385837,2750	395427,1490
	18574	1385874,4292	395451,3055
	18575	1385880,0736	395510,4402
	18576	1385904,5666	395518,3120
	18577	1385905,1210	395526,2350
	18578	1385924,1580	395524,6085
	18579	1385954,8297	395534,4661
	18580	1385950,6660	395540,5030
	18581	1385958,9260	395546,0330
	18582	1385964,6200	395537,7110
	18583	1385964,3361	395537,5214
	18584	1385965,0481	395537,7502
	18585	1385976,2681	395539,8010
	18586	1385979,3957	395543,0233
	18587	1386054,4609	395556,2106
	18588	1386074,6853	395553,6287

Сведения о характерных точках границ объекта	№ точки	Координаты	
		X	Y
	18589	1386074,2150	395557,1400
	18590	1386081,2630	395557,9030
	18591	1386081,9282	395552,7040
	18592	1386112,3672	395548,8180
	18593	1386143,5903	395563,2566
	18594	1386161,6683	395564,7965
	18595	1386222,2994	395545,0597
	18596	1386240,6327	395537,8169
	18597	1386246,2566	395540,8403
	18598	1386300,3693	395537,0912
	18599	1386300,6970	395540,9670
	18600	1386306,8260	395540,4600
	18601	1386306,4746	395536,6613
	18602	1386347,7749	395533,7465
	18603	1386358,8754	395535,5918
	18604	1386575,6756	395513,6310
	18605	1386588,0826	395512,3464
	18606	1386598,1962	395509,9777
	18607	1386608,9521	395506,7788
	18608	1386619,0970	395502,3110
	18609	1386628,2017	395497,1977
	18610	1386637,6856	395494,8197
	18611	1386647,2227	395496,0693
	18612	1386654,5867	395496,3681
	18613	1386654,8500	395500,2600
	18614	1386695,4351	395496,1705
	18615	1386695,6310	395498,1630
	18616	1386725,8270	395494,7100
	18617	1386730,8420	395493,8860
	18618	1386736,7700	395492,9260
	18619	1386736,0440	395488,4110
	18620	1386735,8583	395487,2577
	18621	1386745,3901	395485,2517
	18622	1386757,2030	395484,7390
	18623	1386757,1264	395482,8005
	18624	1386779,3295	395478,1869
	18625	1386780,9093	395477,9254
	18626	1386781,1980	395482,2970
	18627	1386790,5780	395480,0300
	18628	1386790,4248	395476,3508
	18629	1386800,0071	395474,7651
	18630	1386800,1120	395476,5480
	18631	1386800,1700	395477,5770
	18632	1386800,3090	395478,2850
	18633	1386810,5620	395476,1320

Сведения о характерных точках границ объекта	№ точки	Координаты	
		X	Y
	18634	1386810,5950	395476,1320
	18635	1386810,7450	395476,0950
	18636	1386823,0090	395475,8980
	18637	1386822,8471	395474,6222
	18638	1386842,0200	395476,3304
	18639	1386924,9970	395474,7306
	18640	1386924,9270	395479,8040
	18641	1386928,9584	395474,6542
	18642	1386946,3559	395474,3188
	18643	1386950,5400	395469,1800
	18644	1386956,3900	395462,4700
	18645	1386959,4712	395458,2061
	18646	1386958,9535	395440,4893
	18647	1386966,1627	395428,6760
	18648	1386980,7668	395399,6817
	18649	1386985,3680	395397,1500
	18650	1386993,2120	395392,6490
	18651	1386995,3442	395370,7405
	18652	1387027,3100	395307,2772
	18653	1387087,4872	395301,5588
	18654	1387233,6458	395301,9063
	18655	1387266,0919	395264,1992
	18656	1387293,0478	395217,2281
	18657	1387314,0716	395166,1731
	18658	1387307,3431	395138,9615
	18659	1387305,0631	395139,0873
	18660	1387304,1990	395129,8860
	18661	1387298,5820	395127,2140
	18662	1387265,4560	395127,4045
	18663	1387257,4396	395108,9870
	18664	1387250,1119	395091,0687
	18665	1387245,2300	395086,4100
	18666	1387240,3100	395074,4300
	18667	1387238,3300	395067,3800
	18668	1387238,2800	395065,4600
	18669	1387238,0400	395062,1300
	18670	1387237,9300	395061,0700
	18671	1387237,7700	395060,5900
	18672	1387237,5300	395059,8100
	18673	1387237,5200	395059,8100
	18674	1387237,0300	395059,5600
	18675	1387236,4200	395059,6300
	18676	1387232,5800	395060,4500
	18677	1387231,2000	395059,9100
	18678	1387230,7000	395057,6600

Сведения о характерных точках границ объекта	№ точки	Координаты	
		X	Y
	18679	1387231,4800	395055,6700
	18680	1387233,7500	395052,4700
	18681	1387238,1900	395045,0300
	18682	1387242,0100	395040,9000
	18683	1387246,2300	395036,8300
	18684	1387250,9900	395032,7400
	18685	1387255,6800	395028,5200
	18686	1387258,2915	395026,6466
	18687	1387259,6874	395010,7302
	18688	1387253,6880	394976,2072
	18689	1387252,2438	394969,0508
	18690	1387243,4297	394873,6843
	18691	1387242,0521	394870,0854
	18692	1387240,6665	394856,2663
	18693	1387222,9550	394835,4472
	18694	1387219,1800	394833,1500
	18695	1387215,5800	394820,4400
	18696	1387215,8819	394819,5292
	18697	1387212,6760	394804,2636
	18698	1387239,2499	394769,4709
	18699	1387241,1669	394767,3915
	18700	1387244,9033	394754,9107
	18701	1387265,4337	394755,9945
	18702	1387329,8424	394720,0515
	18703	1387347,6200	394717,1500
	18704	1387347,3288	394712,7979
	18705	1387410,5310	394688,7258
	18706	1387453,9577	394680,4145
	18707	1387475,5486	394684,4697
	18708	1387513,8394	394670,1090
	18709	1387561,2420	394655,1486
	18710	1387559,1266	394637,1878
	18711	1387583,1206	394618,9006
	18712	1387666,8397	394620,4944
	18713	1387671,4833	394548,7155
	18714	1387674,2196	394498,3436
	18715	1387683,2526	394478,2338
	18716	1387684,3424	394458,4025
	18717	1387684,0936	394448,4750
	18718	1387699,8198	394405,4420
	18719	1387713,2597	394382,6194
	18720	1387725,7413	394371,2959
	18721	1387731,9800	394362,8700
	18722	1387735,9645	394357,5656
	18723	1387755,6208	394318,8521

Сведения о характерных точках границ объекта	№ точки	Координаты	
		X	Y
	18724	1387751,8177	394298,9236
	18725	1387738,2348	394292,0476
	18726	1387725,6728	394283,5037
	18727	1387725,2400	394283,6100
	18728	1387722,2000	394284,1500
	18729	1387719,3600	394284,3400
	18730	1387717,3800	394284,3200
	18731	1387714,6400	394283,9800
	18732	1387712,5500	394282,6400
	18733	1387710,0000	394279,2200
	18734	1387708,5200	394276,9900
	18735	1387706,8200	394276,2700
	18736	1387705,2600	394276,0100
	18737	1387703,9800	394275,8000
	18738	1387702,1900	394275,3400
	18739	1387700,0900	394274,6200
	18740	1387697,7400	394273,7400
	18741	1387696,3500	394273,0000
	18742	1387694,3000	394271,6800
	18743	1387691,9900	394269,1200
	18744	1387690,8400	394267,5800
	18745	1387688,2300	394265,4300
	18746	1387684,9400	394262,9400
	18747	1387669,3600	394253,0300
	18748	1387664,9400	394249,5000
	18749	1387662,5200	394243,8000
	18750	1387661,7100	394240,1700
	18751	1387659,8800	394234,7300
	18752	1387658,8144	394229,3877
	18753	1387653,7533	394212,2543
	18754	1387656,6712	394183,1197
	18755	1387663,8737	394158,0843
	18756	1387674,4714	394134,3411
	18757	1387680,4244	394115,8586
	18758	1387702,0237	394084,6385
	18759	1387714,6660	394061,8012
	18760	1387731,9965	393991,8791
	18761	1387741,5821	393963,6879
	18762	1387742,0499	393953,1411
	18763	1387799,7631	393913,0286
	18764	1387832,2973	393875,3341
	18765	1387842,5569	393853,4483
	18766	1387846,0446	393827,7367
	18767	1387836,6648	393790,6584
	18768	1387832,7647	393781,5984

Сведения о характерных точках границ объекта	№ точки	Координаты	
		X	Y
	18769	1387796,3160	393707,1779
	18770	1387786,7695	393681,2718
	18771	1387782,5358	393652,9617
	18772	1387781,6929	393635,4070
	18773	1387785,0972	393626,9258
	18774	1387802,3276	393574,7242
	18775	1387839,6976	393545,7932
	18776	1387868,3457	393518,9049
	18777	1387877,9719	393507,9233
	18778	1387892,5195	393490,6745
	18779	1387914,9475	393456,0774
	18780	1387919,8165	393445,3584
	18781	1387604,1090	393222,9030
	18782	1387595,7720	393217,0480
	18783	1387522,1000	393165,2040
	18784	1387366,3950	393053,8640
	18785	1387346,9700	393039,9720
	18786	1387322,7770	393022,9190
	18787	1387317,9080	393019,5070
	18788	1387307,2140	393012,0060
	18789	1387302,2350	393008,5240
	18790	1387282,3540	392994,5630
	18791	1387142,4160	392894,6550
	18792	1387059,9740	392835,8280
	18793	1387001,5560	392794,3380
	18794	1386778,8950	392635,4500
	18795	1386665,5800	392553,7780
	18796	1386649,6080	392542,9700
	18797	1386648,6190	392542,2870
	18798	1386647,8560	392541,7840
	18799	1386647,1990	392541,3280
	18800	1386646,0530	392540,5650
	18801	1386641,0230	392537,1590
	18802	1386639,5670	392536,1700
	18803	1386639,3700	392536,0350
	18804	1386638,2780	392535,2940
	18805	1386636,6140	392534,1740
	18806	1386602,2270	392510,8830
	18807	1386594,5110	392505,6960
	18808	1386552,5690	392475,8250
	18809	1386499,4290	392436,3350
	18810	1386453,6980	392407,1610
	18811	1386455,4460	392404,3430
	18812	1386461,8450	392395,0570
	18813	1386433,6920	392374,8800

Сведения о характерных точках границ объекта	№ точки	Координаты	
		X	Y
	18814	1386430,0240	392380,0190
	18815	1386429,6260	392380,5850
	18816	1386427,2900	392378,9130
	18817	1386415,7850	392370,6860
	18818	1386407,5400	392364,7880
	18819	1386405,4230	392363,2770
	18820	1386403,5800	392361,9630
	18821	1386386,5780	392349,8080
	18822	1386316,2054	392299,4826
	18823	1386315,1604	392300,9724
	18824	1386293,8228	392309,3714
	18825	1386238,1171	392284,1731
	18826	1386206,1400	392268,7729
	18827	1386206,5151	392267,9569
	18828	1386143,0100	392239,9819
	18829	1386099,7205	392220,7545
	18830	1386034,0263	392185,7080
	18831	1386024,7533	392178,4297
	18832	1386014,9880	392166,6868
	18833	1386043,2429	392111,2207
	18834	1386045,1225	392107,3578
	18835	1386008,3320	392081,9240
	18836	1385988,1000	392067,9260
	18837	1385975,2960	392059,0640
	18838	1385970,4670	392055,7170
	18839	1385934,6790	392030,9630
	18840	1385923,2620	392022,5930
	18841	1385917,4620	392018,3450
	18842	1385900,6830	392006,8540
	18843	1385876,0522	391988,8742
	18844	1385838,6391	392046,3139
	18845	1385298,1329	391666,0450
	18846	1385162,8793	391857,0916
	18847	1385002,6671	391742,6931
	18848	1385141,9754	391551,4966
	18849	1384878,5087	391379,4945
	18850	1384789,3773	391508,1715
	18851	1384819,6950	391531,2230
	18852	1384832,9040	391539,9720
	18853	1384868,1450	391563,5950
	18854	1384839,2046	391610,6381
	18855	1384839,0330	391610,9170
	18856	1384833,4040	391620,2100
	18857	1384830,9891	391626,0624
	18858	1384830,6270	391626,9400

Сведения о характерных точках границ объекта	№ точки	Координаты	
		X	Y
	18859	1384830,5446	391626,9065
	18860	1384816,0600	391621,0090
	18861	1384806,7520	391615,8740
	18862	1384805,6628	391616,8558
	18863	1384805,2300	391617,2460
	18864	1384741,2200	391589,9700
	18865	1384729,8168	391585,1087
	18866	1384716,7400	391579,5340
	18867	1384701,8000	391573,1760
	18868	1384701,3000	391573,9210
	18869	1384696,4200	391571,8220
	18870	1384690,6600	391584,9730
	18871	1384685,7081	391596,5732
	18872	1384581,3159	391551,8533
	18873	1384679,4290	399561,5040
	18874	1384683,3060	399591,9160
	18875	1384689,9959	399637,1027
	18876	1384690,1921	399637,0772
	18877	1384691,7430	399637,8415
	18878	1384704,2322	399635,9065
	18879	1384704,4260	399637,8007
	18880	1384706,8269	399637,6355
	18881	1384706,9120	399638,8380
	18882	1384715,8825	399638,0517
	18883	1384718,2764	399637,8873
	18884	1384717,1930	399629,4486
	18885	1384716,9981	399626,3571
	18886	1384716,9981	399626,3470
	18887	1384720,7461	399626,4710
	18888	1384743,8561	399612,2240
	18889	1384744,9131	399611,5687
	18890	1384778,0521	399595,8960
	18891	1384811,0977	399587,1004
	18892	1384842,4573	399569,7088
	18893	1384863,6478	399560,0220
	18894	1384867,9664	399558,0961
	18895	1384886,2189	399549,3147
	18896	1384897,9561	399543,6887
	18897	1384904,0698	399541,5715
	18898	1384922,8988	399533,8389
	18899	1384942,3373	399527,2876
	18900	1384940,4625	399521,5505
	18901	1384933,0473	399492,9754
	18902	1384932,2351	399490,6379
	18903	1384951,2768	399490,2279

Сведения о характерных точках границ объекта	№ точки	Координаты	
		X	Y
	18904	1384971,7992	399488,3917
	18905	1384979,4915	399513,5392
	18906	1384993,8156	399512,9128
	18907	1385018,8877	399465,9668
	18908	1385050,6854	399452,5206
	18909	1385046,3673	399443,6945
	18910	1385061,4885	399438,3090
	18911	1385074,1375	399464,0126
	18912	1385075,2121	399466,3981
	18913	1385076,7105	399469,7884
	18914	1385089,6048	399464,0125
	18915	1385107,8239	399461,6135
	18916	1385111,5611	399462,2174
	18917	1385153,8450	399469,0503
	18918	1385265,5261	399471,0895
	18919	1385265,6555	399462,8323
	18920	1385262,3910	399460,0474
	18921	1385262,0862	399459,6342
	18922	1385261,9025	399459,6307
	18923	1385260,3087	399458,2711
	18924	1385260,5651	399453,6069
	18925	1385229,9276	399454,6431
	18926	1385229,3535	399454,0516
	18927	1385229,8524	399450,4798
	18928	1385239,6813	399433,3507
	18929	1385245,7017	399426,0951
	18930	1385271,8497	399433,6290
	18931	1385278,2300	399422,8200
	18932	1385296,2200	399435,3000
	18933	1385299,0300	399429,5300
	18934	1385297,7000	399428,6200
	18935	1385302,5300	399419,0800
	18936	1385309,3900	399403,1000
	18937	1385311,2500	399398,8800
	18938	1385324,5300	399367,3600
	18939	1385318,6500	399366,4500
	18940	1385298,6600	399362,8800
	18941	1385303,1036	399338,9934
	18942	1385303,1268	399338,7475
	18943	1385324,1600	399342,8400
	18944	1385323,5800	399345,7000
	18945	1385339,2800	399352,4100
	18946	1385336,8700	399359,2300
	18947	1385353,8300	399365,2200
	18948	1385357,1213	399366,1015

Сведения о характерных точках границ объекта	№ точки	Координаты	
		X	Y
	18949	1385358,9879	399361,8156
	18950	1385362,5710	399341,6210
	18951	1385364,2154	399264,7031
	18952	1385358,7600	399264,9500
	18953	1385347,5400	399265,7400
	18954	1385310,6100	399267,4600
	18955	1385309,8338	399267,4435
	18956	1385301,5502	399267,3051
	18957	1385300,6900	399272,7100
	18958	1385285,4700	399271,4800
	18959	1385274,0000	399271,1800
	18960	1385269,7800	399291,4400
	18961	1385260,5200	399292,1700
	18962	1385241,6100	399291,6300
	18963	1385229,2600	399291,4500
	18964	1385229,2800	399290,9484
	18965	1385225,0669	399287,0421
	18966	1385192,7879	399310,2394
	18967	1385181,1513	399278,3282
	18968	1385171,8483	399279,4545
	18969	1385165,0700	399280,2400
	18970	1385165,7900	399254,0500
	18971	1385163,3100	399246,9500
	18972	1385181,8339	399246,1520
	18973	1385289,7782	399246,5313
	18974	1385304,4000	399249,3800
	18975	1385309,6700	399250,5300
	18976	1385309,6500	399247,9622
	18977	1385314,1855	399248,1422
	18978	1385316,6200	399248,2400
	18979	1385316,6199	399248,2388
	18980	1385316,6240	399248,2390
	18981	1385315,6420	399228,7950
	18982	1385324,0410	399228,3790
	18983	1385332,6502	399227,8749
	18984	1385359,8673	399230,0682
	18985	1385364,9512	399230,2810
	18986	1385365,0215	399226,9926
	18987	1385368,4012	399211,3586
	18988	1385363,3927	399210,2614
	18989	1385362,3000	399208,9900
	18990	1385329,4138	399206,4041
	18991	1385332,9436	399193,4571
	18992	1385334,2109	399193,4694
	18993	1385335,6000	399188,2200

Сведения о характерных точках границ объекта	№ точки	Координаты	
		X	Y
	18994	1385370,0300	399189,7700
	18995	1385376,5509	399190,1542
	18996	1385377,3147	399188,2480
	18997	1385379,5732	399182,6114
	18998	1385386,9950	399171,9784
	18999	1385326,6706	399171,3955
	19000	1385328,1800	399141,9000
	19001	1385328,0477	399140,6112
	19002	1385368,2924	399143,0879
	19003	1385368,0461	399111,1262
	19004	1385351,6595	399095,7320
	19005	1385351,3700	399090,9900
	19006	1385349,8800	399064,9100
	19007	1385362,4300	399062,7900
	19008	1385365,0400	399075,2300
	19009	1385372,6229	399075,0496
	19010	1385389,0027	399096,3696
	19011	1385400,7914	399111,7140
	19012	1385404,5747	399116,6384
	19013	1385430,8140	399141,4905
	19014	1385461,2009	399122,2695
	19015	1385449,9229	399111,3949
	19016	1385422,6471	399089,9819
	19017	1385412,0895	399074,5354
	19018	1385392,4406	399050,1436
	19019	1385386,2886	399039,1327
	19020	1385378,8716	398999,2224
	19021	1385380,0125	398990,5318
	19022	1385399,7562	398940,5307
	19023	1385399,3202	398922,5598
	19024	1385401,7902	398912,3336
	19025	1385434,7276	398843,8198
	19026	1385442,4265	398831,3183
	19027	1385452,2633	398821,6732
	19028	1385463,8330	398816,7498
	19029	1385489,9243	398810,1628
	19030	1385501,6325	398810,9036
	19031	1385511,4779	398813,0783
	19032	1385492,4750	398758,7103
	19033	1385430,8918	398730,2995
	19034	1385391,0911	398709,1139
	19035	1385393,4339	398705,5793
	19036	1385400,8936	398694,9686
	19037	1385410,1856	398688,7880
	19038	1385418,2458	398683,7173

Сведения о характерных точках границ объекта	№ точки	Координаты	
		X	Y
	19039	1385425,1742	398679,0897
	19040	1385427,7378	398676,8675
	19041	1385429,9053	398674,4464
	19042	1385433,9699	398669,4991
	19043	1385436,8027	398665,3286
	19044	1385438,4716	398662,8740
	19045	1385440,6607	398657,8898
	19046	1385429,3716	398654,9169
	19047	1385406,7234	398629,0368
	19048	1385373,2205	398612,7856
	19049	1385374,4461	398608,7285
	19050	1385378,2675	398593,1305
	19051	1385378,7879	398591,0288
	19052	1385379,6315	398572,1668
	19053	1385380,0553	398562,6648
	19054	1385368,7931	398561,8642
	19055	1385376,4030	398545,6815
	19056	1385379,1846	398539,7749
	19057	1385379,4446	398539,2387
	19058	1385382,2199	398533,8214
	19059	1385332,4955	398506,4496
	19060	1385363,3837	398443,6933
	19061	1385357,5840	398418,8907
	19062	1385395,0003	398347,8816
	19063	1385238,4605	397986,0268
	19064	1385234,6670	397991,9860
	19065	1385232,0470	397996,1100
	19066	1385227,6561	398003,0094
	19067	1385243,1421	398041,4699
	19068	1385184,3135	398071,1339
	19069	1385182,3630	398074,1870
	19070	1385180,2090	398077,5710
	19071	1385179,7790	398078,2420
	19072	1385171,0660	398091,9260
	19073	1385171,0660	398091,9340
	19074	1385147,4920	398128,9348
	19075	1385147,5026	398128,9208
	19076	1385113,8422	398208,0217
	19077	1385113,4334	398208,9823
	19078	1385106,9394	398224,2431
	19079	1385093,3673	398256,3778
	19080	1385106,6372	398263,2661
	19081	1385100,7518	398276,2908
	19082	1385087,8500	398269,4410
	19083	1385034,1519	398396,5151

Сведения о характерных точках границ объекта	№ точки	Координаты	
		X	Y
	19084	1385035,1787	398396,9857
	19085	1385037,7516	398398,1643
	19086	1385042,8885	398400,4514
	19087	1385037,2502	398412,9997
	19088	1385038,3725	398413,5265
	19089	1385033,0068	398425,2387
	19090	1385027,3065	398422,5032
	19091	1385026,0109	398422,1938
	19092	1385023,7643	398421,0727
	19093	1385000,6779	398475,6519
	19094	1385007,9765	398479,9058
	19095	1385002,0112	398494,2596
	19096	1384994,6292	398489,9394
	19097	1384991,2432	398487,9578
	19098	1384989,7757	398486,8077
	19099	1384987,1278	398491,7220
	19100	1384992,1681	398495,6869
	19101	1384980,2953	398523,4137
	19102	1385006,6610	398534,5567
	19103	1385003,6506	398541,9132
	19104	1384975,7714	398533,9784
	19105	1384958,0609	398575,3380
	19106	1384955,8905	398580,8582
	19107	1384954,0418	398586,3231
	19108	1384979,5470	398600,8020
	19109	1384929,2900	398729,5080
	19110	1384907,1970	398762,9170
	19111	1384890,5530	398802,4720
	19112	1384859,7940	398890,5650
	19113	1384858,1300	398895,3310
	19114	1384857,6220	398897,8940
	19115	1384870,8170	398912,0890
	19116	1384869,0180	398940,5150
	19117	1384868,6420	398946,4680
	19118	1384868,5610	398947,6830
	19119	1384868,3020	398951,8770
	19120	1384868,0390	398955,9400
	19121	1384867,7070	398961,2360
	19122	1384865,1920	399001,0170
	19123	1384865,1270	399002,2030
	19124	1384864,2690	399004,9080
	19125	1384858,1260	399024,2860
	19126	1384856,9000	399028,1700
	19127	1384840,6900	399079,3570
	19128	1384837,6380	399088,9750

Сведения о характерных точках границ объекта	№ точки	Координаты	
		X	Y
	19129	1384830,4810	399116,2770
	19130	1384829,5170	399120,1970
	19131	1384816,8330	399171,9470
	19132	1384773,9240	399347,1070
	19133	1384762,3460	399394,3520
	19134	1384753,4220	399430,7790
	19135	1384753,1790	399431,7757
	19136	1384750,9770	399440,8060
	19137	1384749,3080	399447,5950
	19138	1384745,6880	399462,3410
	19139	1384744,5200	399467,1400
	19140	1384736,7740	399498,7240
	19141	1384730,0220	399498,2640
	19142	1384727,9560	399498,1110
	19143	1384726,5430	399498,0230
	19144	1384724,0140	399497,8480
	19145	1384722,5470	399497,7420
	19146	1384681,3130	399494,8620
	19147	1384680,4040	399510,8490
	19148	1384679,6150	399551,7580
	19149	1384679,5350	399555,7770
	19150	1384679,4290	399561,5040
	19151	1384721,9613	398121,5492
	19152	1384759,2323	398127,6415
	19153	1385030,9977	398199,9708
	19154	1385057,1420	398157,8450
	19155	1385092,5030	398102,5840
	19156	1385135,2630	398037,5850
	19157	1385135,7380	398036,9280
	19158	1385138,6320	398032,9530
	19159	1385151,0900	398013,0100
	19160	1385190,3120	397950,2190
	19161	1385191,4910	397948,4050
	19162	1385192,6480	397946,6050
	19163	1385193,0970	397945,9260
	19164	1385194,0940	397944,3790
	19165	1385195,4740	397942,2620
	19166	1385200,9380	397933,8380
	19167	1385071,5120	397400,6129
	19168	1384987,4879	397376,1359
	19169	1384846,0482	397350,0304
	19170	1384764,4926	397849,1504
	19171	1384721,9613	398121,5492
	19172	1385200,9921	398121,7198
	19173	1385204,6768	398113,0598

Сведения о характерных точках границ объекта	№ точки	Координаты	
		X	Y
	19174	1385253,2893	398091,1992
	19175	1385249,5650	398097,7654
	19176	1385242,5401	398106,7516
	19177	1385220,3855	398125,1228
	19178	1385200,9921	398121,7198
	19179	1385302,9039	402619,9199
	19180	1385375,1593	402726,7948
	19181	1385395,2432	402724,8257
	19182	1385392,7767	402720,9514
	19183	1385384,1220	402620,7088
	19184	1385837,9904	402559,9043
	19185	1385864,2883	402669,5156
	19186	1385870,7695	402668,9374
	19187	1385870,5190	402667,7490
	19188	1385855,9340	402598,1540
	19189	1385840,0960	402522,6390
	19190	1385839,6039	402520,2895
	19191	1385766,0418	402533,6741
	19192	1385733,7460	402540,0900
	19193	1385733,3920	402540,3490
	19194	1385673,0290	402547,3350
	19195	1385640,8650	402562,9430
	19196	1385612,3980	402567,8700
	19197	1385511,4280	402583,5070
	19198	1385464,2600	402589,4600
	19199	1385431,5370	402590,4820
	19200	1385407,5240	402591,2340
	19201	1385407,4980	402591,2340
	19202	1385389,0290	402591,7890
	19203	1385365,5670	402595,0880
	19204	1385342,2840	402604,1910
	19205	1385326,3220	402607,4110
	19206	1385302,9039	402619,9199
	19207	1385681,8841	391789,7067
	19208	1385698,6920	391801,8050
	19209	1385729,2390	391823,6210
	19210	1385730,8850	391824,8220
	19211	1385846,6480	391907,7710
	19212	1385920,8890	391960,9480
	19213	1385992,6480	392012,3330
	19214	1386075,3020	392071,3170
	19215	1386355,8520	392271,5120
	19216	1386419,9500	392317,2470
	19217	1386426,7860	392322,1270
	19218	1386435,1380	392328,0870

Сведения о характерных точках границ объекта	№ точки	Координаты	
		X	Y
	19219	1386435,1382	392328,0869
	19220	1386435,6871	392328,4783
	19221	1386442,3790	392333,2480
	19222	1386442,7298	392333,5019
	19223	1386443,3944	392333,9760
	19224	1386448,5730	392337,6680
	19225	1386455,7090	392342,7600
	19226	1386463,9910	392348,6730
	19227	1386459,4500	392355,2320
	19228	1386568,9140	392433,5100
	19229	1386656,9700	392496,4690
	19230	1386658,6050	392497,6410
	19231	1386661,9600	392500,0350
	19232	1386663,5840	392501,1990
	19233	1386663,7410	392501,3200
	19234	1386663,9380	392501,4550
	19235	1386664,9160	392502,1590
	19236	1386671,8840	392507,1310
	19237	1386672,8070	392507,7950
	19238	1386673,7860	392508,4880
	19239	1386731,7800	392549,9630
	19240	1386814,7270	392608,9040
	19241	1386959,9380	392712,5380
	19242	1386967,9350	392718,2390
	19243	1387012,5570	392750,0530
	19244	1387039,7310	392767,7080
	19245	1387065,5470	392784,5010
	19246	1387099,8540	392809,0840
	19247	1387278,0210	392933,0670
	19248	1387377,4840	393005,2570
	19249	1387436,2670	393049,1740
	19250	1387492,8530	393093,0030
	19251	1387590,0270	393161,9840
	19252	1387634,6880	393193,7070
	19253	1387753,3900	393277,9850
	19254	1387757,1570	393280,6570
	19255	1387761,5910	393283,8070
	19256	1387783,0750	393299,0600
	19257	1387794,0470	393283,6650
	19258	1387794,8891	393284,2657
	19259	1387794,2146	393277,2411
	19260	1387792,3900	393273,7600
	19261	1387791,9600	393272,9400
	19262	1387790,8000	393270,7200
	19263	1387789,7400	393268,6200

Сведения о характерных точках границ объекта	№ точки	Координаты	
		X	Y
	19264	1387788,8100	393266,7500
	19265	1387787,9300	393264,7300
	19266	1387786,8000	393262,6600
	19267	1387785,5300	393260,0500
	19268	1387784,0100	393256,1800
	19269	1387783,8000	393253,3600
	19270	1387783,6500	393250,5800
	19271	1387783,2600	393247,9300
	19272	1387782,7000	393245,5500
	19273	1387782,2300	393242,8900
	19274	1387781,8700	393240,8200
	19275	1387780,4600	393237,1300
	19276	1387779,6900	393234,2000
	19277	1387777,5300	393230,5900
	19278	1387776,4500	393228,3600
	19279	1387775,4600	393226,6600
	19280	1387774,4500	393224,8300
	19281	1387774,1304	393224,0560
	19282	1387773,8108	393223,6035
	19283	1387773,6710	393222,9430
	19284	1387773,1000	393221,5600
	19285	1387772,2800	393219,8100
	19286	1387770,6700	393215,8400
	19287	1387770,0100	393213,6200
	19288	1387769,3500	393211,3400
	19289	1387768,5800	393207,5800
	19290	1387768,3700	393205,0400
	19291	1387768,2000	393202,3700
	19292	1387767,9800	393198,9400
	19293	1387767,3200	393195,6100
	19294	1387766,8700	393194,2600
	19295	1387766,5700	393192,2100
	19296	1387766,3700	393189,7600
	19297	1387765,9100	393187,5300
	19298	1387765,0200	393184,2600
	19299	1387764,1100	393181,4200
	19300	1387763,1900	393176,5000
	19301	1387762,7800	393173,9700
	19302	1387762,6400	393170,5100
	19303	1387763,0000	393166,7000
	19304	1387764,0200	393163,3800
	19305	1387764,7100	393161,0900
	19306	1387765,9800	393158,2000
	19307	1387766,7300	393155,0800
	19308	1387766,8300	393154,6700

Сведения о характерных точках границ объекта	№ точки	Координаты	
		X	Y
	19309	1387767,1700	393154,1300
	19310	1387767,3010	393153,9151
	19311	1387767,3658	393144,7522
	19312	1387779,5724	393092,8544
	19313	1387781,6303	393089,7894
	19314	1387781,6800	393089,4500
	19315	1387783,9000	393085,4100
	19316	1387787,9532	393080,3723
	19317	1387788,0166	393080,2779
	19318	1387792,3761	393064,7825
	19319	1387798,3234	393051,6481
	19320	1387801,9244	393042,0606
	19321	1387818,6848	393004,2033
	19322	1387825,8580	392984,9840
	19323	1387827,0870	392982,7620
	19324	1387826,7396	392982,6219
	19325	1387828,9392	392976,7285
	19326	1387834,7724	392968,8765
	19327	1387840,5630	392963,8820
	19328	1387853,2341	392944,6998
	19329	1387866,9239	392899,8104
	19330	1387874,5057	392881,1875
	19331	1387866,9737	392876,0935
	19332	1387900,4698	392812,7546
	19333	1387887,4406	392804,1239
	19334	1387612,4971	392712,0029
	19335	1387462,9581	392654,9070
	19336	1386824,3970	392396,3231
	19337	1386726,5023	392354,4340
	19338	1386545,4939	392246,2397
	19339	1386516,2275	392237,1799
	19340	1386488,0842	392228,4677
	19341	1386438,3932	392220,9214
	19342	1386438,3912	392220,9235
	19343	1386367,2711	392241,4665
	19344	1386356,4562	392242,3253
	19345	1386244,4709	392164,1497
	19346	1386010,2047	392004,6944
	19347	1386030,3179	391977,2492
	19348	1386029,8633	391976,8823
	19349	1386050,1900	391949,8804
	19350	1386039,4145	391942,0681
	19351	1386018,5668	391968,4622
	19352	1386018,3525	391969,4192
	19353	1385997,9568	391996,3501

Сведения о характерных точках границ объекта	№ точки	Координаты	
		X	Y
	19354	1385888,7843	391922,0472
	19355	1385908,2737	391894,8527
	19356	1385892,5023	391884,6855
	19357	1385914,1457	391853,8830
	19358	1385880,1998	391834,4223
	19359	1385860,0609	391862,9174
	19360	1385875,6334	391873,6717
	19361	1385857,0108	391900,4191
	19362	1385759,7004	391834,1747
	19363	1385685,7930	391784,1126
	19364	1385685,7912	391784,1116
	19365	1385681,8841	391789,7067
	19366	1385791,8619	401519,9304
	19367	1385909,9261	402098,2939
	19368	1386002,6839	402058,4019
	19369	1386069,3479	402029,7320
	19370	1386079,8387	402094,0362
	19371	1386094,0555	402181,1783
	19372	1386024,6920	402193,3017
	19373	1385983,3348	402200,5302
	19374	1385948,4451	402206,6283
	19375	1385988,4745	402425,7125
	19376	1386029,1540	402420,9644
	19377	1386112,1501	402478,3864
	19378	1386229,6254	402473,2288
	19379	1386370,2294	402467,1415
	19380	1386370,5560	402474,5989
	19381	1386420,0187	402427,4579
	19382	1386416,2080	402423,4608
	19383	1386460,0629	402381,6738
	19384	1386457,0553	402315,4158
	19385	1386465,3149	402315,3607
	19386	1386495,9905	402313,9683
	19387	1386499,2610	402313,0490
	19388	1386502,2470	402312,7530
	19389	1386505,4440	402310,9320
	19390	1386505,6880	402311,9070
	19391	1386507,3820	402311,6800
	19392	1386507,0900	402310,5090
	19393	1386520,6430	402307,1030
	19394	1386524,4060	402306,8480
	19395	1386525,1510	402312,6446
	19396	1386543,2316	402311,8239
	19397	1386541,3267	402304,3329
	19398	1386534,4232	402290,8683

Сведения о характерных точках границ объекта	№ точки	Координаты	
		X	Y
	19399	1386526,8920	402282,0736
	19400	1386506,7322	402243,4624
	19401	1386500,9707	402227,3974
	19402	1386488,2530	402208,1800
	19403	1386452,1452	402174,8550
	19404	1386415,0025	402143,7879
	19405	1386408,1113	402130,9736
	19406	1386404,6012	402118,0180
	19407	1386360,2753	402107,8808
	19408	1386377,0482	402031,9103
	19409	1386335,4994	401986,5343
	19410	1386327,6594	401987,6690
	19411	1386263,9531	401895,0313
	19412	1386206,3460	401944,8450
	19413	1386151,8409	401991,4109
	19414	1386145,7043	401994,0500
	19415	1386038,7629	401881,4213
	19416	1386032,8534	401875,1975
	19417	1386008,1700	401681,0235
	19418	1385908,2251	401682,8807
	19419	1385871,6611	401503,6173
	19420	1385791,8619	401519,9304
	19421	1385895,9630	389084,5990
	19422	1385896,5589	389128,2192
	19423	1385955,7390	389174,8380
	19424	1385959,4455	389177,8581
	19425	1385996,7560	389208,2586
	19426	1386035,1710	389239,5590
	19427	1386060,0640	389259,5610
	19428	1386156,4601	389213,1560
	19429	1386156,6970	389213,0420
	19430	1386156,7215	389213,0652
	19431	1386176,0400	389231,3507
	19432	1386180,1968	389225,9646
	19433	1386254,3072	389235,3783
	19434	1386292,4853	389235,9321
	19435	1386423,3013	389221,5346
	19436	1386616,9053	389252,7292
	19437	1386568,0598	389493,9801
	19438	1386564,9719	389738,1844
	19439	1386564,5976	389840,8129
	19440	1386565,7204	389871,6384
	19441	1386569,6505	389894,5268
	19442	1386581,0197	389918,2458
	19443	1386624,9994	389988,5722

Сведения о характерных точках границ объекта	№ точки	Координаты	
		X	Y
	19444	1386652,6036	390025,3966
	19445	1386683,0151	390052,5304
	19446	1386707,5314	390065,4513
	19447	1386713,1458	390066,6511
	19448	1386715,1440	390060,2180
	19449	1386715,9030	390059,0460
	19450	1386720,8450	390039,7160
	19451	1386710,0370	390034,7370
	19452	1386701,5070	390028,6570
	19453	1386693,4630	390022,8380
	19454	1386686,5930	390014,0240
	19455	1386680,6590	390004,7930
	19456	1386677,9500	389999,2160
	19457	1386665,7630	389982,0310
	19458	1386664,4120	389980,9260
	19459	1386653,9040	389965,8400
	19460	1386631,0660	389927,7820
	19461	1386627,1280	389930,1980
	19462	1386611,6150	389904,8230
	19463	1386616,7620	389902,3590
	19464	1386608,3953	389878,5376
	19465	1386616,6815	389875,1181
	19466	1386615,4971	389863,8265
	19467	1386607,3650	389837,4100
	19468	1386608,3650	389808,4250
	19469	1386611,8050	389759,7000
	19470	1386615,7500	389718,0900
	19471	1386626,3550	389594,3250
	19472	1386626,5072	389593,6104
	19473	1386626,6725	389591,5736
	19474	1386632,9900	389554,2260
	19475	1386657,7445	389439,3899
	19476	1386663,7714	389410,1304
	19477	1386665,4150	389396,4100
	19478	1386667,4160	389392,4370
	19479	1386670,1648	389379,0923
	19480	1386688,3225	389320,3204
	19481	1386725,3469	389155,2649
	19482	1386742,6060	389067,8310
	19483	1386748,4540	389039,9660
	19484	1386752,1856	388997,2577
	19485	1386666,0187	388937,2876
	19486	1386547,9591	389000,3300
	19487	1386540,5515	389003,3391
	19488	1386517,0660	389014,6980

Сведения о характерных точках границ объекта	№ точки	Координаты	
		X	Y
	19489	1386354,3841	389087,0259
	19490	1386186,1951	389142,9477
	19491	1386093,0780	389134,4980
	19492	1386087,5040	389133,9470
	19493	1386081,6570	389132,3370
	19494	1386072,8420	389131,5600
	19495	1386068,7430	389130,9460
	19496	1386059,2680	389129,1870
	19497	1386057,2532	389120,1188
	19498	1386049,6008	389109,1875
	19499	1386035,7304	389085,3050
	19500	1386035,6169	389083,5108
	19501	1385900,9356	389084,3666
	19502	1385895,9630	389084,5990
	19503	1385913,8605	394562,3713
	19504	1386103,3920	394551,0675
	19505	1386105,2100	394564,3330
	19506	1386109,2040	394593,5470
	19507	1386150,1820	394590,0650
	19508	1386165,6366	394588,7518
	19509	1386172,9510	394715,1867
	19510	1385924,0349	394730,3003
	19511	1385913,8605	394562,3713
	19512	1385940,5894	391914,9987
	19513	1385955,7709	391925,1471
	19514	1385956,1767	391925,4332
	19515	1385976,8385	391896,7559
	19516	1385968,0096	391890,3603
	19517	1385961,2044	391885,4305
	19518	1385960,9948	391885,7312
	19519	1385940,5894	391914,9987
	19520	1386370,8424	392266,8946
	19521	1386422,2403	392251,6084
	19522	1386466,8588	392291,1616
	19523	1386440,8175	392319,0685
	19524	1386370,8424	392266,8946
	19525	1386428,9907	392249,6588
	19526	1386464,9173	392238,9527
	19527	1386494,9757	392259,5550
	19528	1386471,0605	392287,0835
	19529	1386428,9907	392249,6588
	19530	1386695,2053	395493,8936
	19531	1386695,2111	395493,8930
	19532	1386695,3332	395495,1348
	19533	1386695,2053	395493,8936

Сведения о характерных точках границ объекта	№ точки	Координаты	
		X	Y
	19534	1386695,6225	390142,0120
	19535	1386696,6130	390143,5770
	19536	1386855,6180	390397,1860
	19537	1386957,3030	390559,6990
	19538	1386986,0030	390605,2250
	19539	1387076,4210	390750,2400
	19540	1387153,6440	390874,0660
	19541	1387205,9903	390957,8827
	19542	1387209,8022	390955,3894
	19543	1387235,1520	390941,3900
	19544	1387288,0782	390920,3304
	19545	1387292,9142	390917,9121
	19546	1387303,0343	390912,5060
	19547	1387247,6387	390818,3683
	19548	1386818,6969	390106,2443
	19549	1386795,7764	390100,9862
	19550	1386759,7698	390093,8656
	19551	1386744,3509	390102,5803
	19552	1386737,6125	390104,9302
	19553	1386732,0346	390107,5995
	19554	1386716,9140	390115,4234
	19555	1386722,3382	390126,0034
	19556	1386705,7431	390135,1846
	19557	1386695,6225	390142,0120
	19558	1386949,1467	395474,2650
	19559	1386959,9344	395474,0570
	19560	1386959,5732	395461,6984
	19561	1386958,0600	395463,8000
	19562	1386952,1600	395470,5600
	19563	1386949,1467	395474,2650
	19564	1387067,6701	394330,9429
	19565	1387218,2747	394317,3148
	19566	1387228,9222	394483,5646
	19567	1387077,2537	394492,2009
	19568	1387067,6701	394330,9429
	19569	1387232,0900	395057,7600
	19570	1387232,3400	395058,9200
	19571	1387232,6900	395059,0600
	19572	1387236,2100	395058,3100
	19573	1387237,2800	395058,2000
	19574	1387238,5100	395058,8100
	19575	1387238,7600	395059,3000
	19576	1387239,0400	395060,1700
	19577	1387239,2400	395060,7900
	19578	1387239,3600	395062,0200

Сведения о характерных точках границ объекта	№ точки	Координаты	
		X	Y
	19579	1387239,6100	395065,3900
	19580	1387239,6500	395067,1800
	19581	1387241,5600	395073,9700
	19582	1387243,1600	395077,5500
	19583	1387245,2900	395082,8100
	19584	1387246,3700	395085,6700
	19585	1387248,9597	395088,2512
	19586	1387246,3332	395081,8286
	19587	1387247,9620	395052,4786
	19588	1387257,7887	395032,3807
	19589	1387258,0388	395029,5288
	19590	1387258,1386	395028,3908
	19591	1387256,5200	395029,5500
	19592	1387251,8600	395033,7400
	19593	1387247,1200	395037,8100
	19594	1387242,9600	395041,8300
	19595	1387239,2600	395045,8300
	19596	1387234,8700	395053,2000
	19597	1387232,6600	395056,3100
	19598	1387232,0900	395057,7600
	19599	1387263,7875	394169,7405
	19600	1387278,0973	394168,5938
	19601	1387322,8992	394165,0214
	19602	1387331,8116	394164,3042
	19603	1387332,1924	394171,6313
	19604	1387333,9534	394195,7222
	19605	1387334,0946	394198,3248
	19606	1387268,4397	394201,8261
	19607	1387267,0970	394192,6043
	19608	1387267,0973	394192,5843
	19609	1387266,3815	394187,6026
	19610	1387263,7875	394169,7405
	19611	1387352,8717	395089,3453
	19612	1387361,8600	395122,5600
	19613	1387371,4400	395139,2100
	19614	1387434,3384	395243,5761
	19615	1387485,9250	395212,7990
	19616	1387488,2720	395211,4010
	19617	1387489,9770	395210,3720
	19618	1387494,6820	395207,5610
	19619	1387518,9390	395193,0960
	19620	1387546,3400	395176,7260
	19621	1387554,0490	395172,1450
	19622	1387606,7620	395141,2040
	19623	1387610,3430	395139,1020

Сведения о характерных точках границ объекта	№ точки	Координаты	
		X	Y
	19624	1387611,3830	395138,5000
	19625	1387614,3500	395136,7550
	19626	1387640,7690	395121,4870
	19627	1387658,6400	395109,8220
	19628	1387682,1820	395095,8170
	19629	1387685,1600	395093,9730
	19630	1387693,0550	395089,0860
	19631	1387696,0960	395087,1950
	19632	1387723,5260	395070,7810
	19633	1387732,0190	395065,6970
	19634	1387785,3860	395033,8470
	19635	1387790,5720	395030,7550
	19636	1387844,0190	394998,8910
	19637	1387851,1510	394994,6390
	19638	1387869,3390	394983,8130
	19639	1387965,7100	394926,3690
	19640	1387998,3010	394906,9760
	19641	1388027,0710	394889,9090
	19642	1388086,9520	394854,3910
	19643	1388092,3290	394851,1940
	19644	1388152,4260	394815,5220
	19645	1388259,8860	394749,1690
	19646	1388311,1280	394717,5410
	19647	1388353,4900	394684,9940
	19648	1388360,5530	394679,5710
	19649	1388362,6660	394677,9540
	19650	1388374,2070	394669,0840
	19651	1388404,4370	394640,3180
	19652	1388468,4162	394575,9786
	19653	1388486,8390	394557,4520
	19654	1388499,2240	394544,5350
	19655	1388502,7490	394540,9470
	19656	1388520,2040	394523,7890
	19657	1388561,9120	394477,7910
	19658	1388566,6140	394473,1300
	19659	1388577,5740	394462,2640
	19660	1388597,5840	394449,3390
	19661	1388603,7710	394445,3430
	19662	1388616,1910	394436,4150
	19663	1388638,5290	394419,7780
	19664	1388662,3680	394400,1890
	19665	1388719,7420	394368,4770
	19666	1388848,2910	394338,0470
	19667	1388971,4280	394322,3920
	19668	1388957,3200	394310,6830

Сведения о характерных точках границ объекта	№ точки	Координаты	
		X	Y
	19669	1388940,1030	394313,6400
	19670	1388918,2677	394297,3566
	19671	1388917,8729	394297,0232
	19672	1388904,8660	394287,3270
	19673	1388873,6715	394264,0572
	19674	1388873,5710	394264,0140
	19675	1388872,2054	394266,0411
	19676	1388872,1778	394266,0209
	19677	1388870,9940	394267,7740
	19678	1388736,0140	394163,7050
	19679	1388687,5230	394113,2910
	19680	1388663,6270	394088,5300
	19681	1388617,1769	394069,3469
	19682	1388472,8879	394077,4888
	19683	1388472,5217	394065,2013
	19684	1388474,9402	394032,9469
	19685	1388474,9400	394032,9440
	19686	1388474,9154	394032,9411
	19687	1388428,2305	394031,2056
	19688	1388428,1980	394031,2060
	19689	1388428,1979	394031,2044
	19690	1388428,1976	394031,2044
	19691	1388428,1959	394031,1830
	19692	1388427,6580	394025,1690
	19693	1388426,6650	394025,2310
	19694	1388426,6690	394021,2640
	19695	1388425,7471	393999,0730
	19696	1388425,6461	393997,7499
	19697	1388425,6788	393997,4296
	19698	1388425,5670	393994,7390
	19699	1388425,9544	393994,7240
	19700	1388429,4774	393960,1435
	19701	1388445,4439	393920,4740
	19702	1388438,1448	393917,3852
	19703	1388437,6370	393918,7430
	19704	1388434,7240	393919,3080
	19705	1388432,5930	393919,7240
	19706	1388411,0030	393920,4250
	19707	1388364,3630	393922,8200
	19708	1388350,4020	393923,9260
	19709	1388332,5830	393925,1120
	19710	1388332,2540	393925,7690
	19711	1388332,5320	393935,2630
	19712	1388299,0500	393936,2700
	19713	1388289,6520	393936,5803

Сведения о характерных точках границ объекта	№ точки	Координаты	
		X	Y
	19714	1388276,1905	393767,0446
	19715	1388266,3424	393759,8585
	19716	1388270,0690	393725,3690
	19717	1388283,3590	393705,5900
	19718	1388252,5970	393683,6750
	19719	1388252,2130	393683,4050
	19720	1388250,5600	393682,2190
	19721	1388069,9030	393553,5270
	19722	1387970,4190	393482,4070
	19723	1387938,8350	393459,0650
	19724	1387932,7412	393454,5544
	19725	1387926,8769	393465,4662
	19726	1387899,9025	393506,6627
	19727	1387891,1739	393517,0120
	19728	1387886,3259	393530,2873
	19729	1387857,9237	393555,4790
	19730	1387822,4480	393590,2086
	19731	1387817,7643	393604,1262
	19732	1387808,4712	393608,0482
	19733	1387811,5621	393622,5563
	19734	1387804,7889	393642,6828
	19735	1387803,3636	393677,6191
	19736	1387813,1535	393708,2024
	19737	1387818,7746	393715,2175
	19738	1387850,3475	393780,4806
	19739	1387855,3436	393788,9932
	19740	1387863,2403	393825,2740
	19741	1387865,5490	393868,4121
	19742	1387862,8700	393868,2500
	19743	1387861,0900	393883,3000
	19744	1387860,4600	393890,5300
	19745	1387858,8500	393899,9000
	19746	1387858,6800	393902,6000
	19747	1387858,6100	393902,9000
	19748	1387855,5300	393902,2400
	19749	1387853,1100	393935,8200
	19750	1387855,6600	393936,2500
	19751	1387859,0861	393936,8233
	19752	1387858,1099	393946,9463
	19753	1387859,4546	393957,8152
	19754	1387849,7044	393956,9202
	19755	1387758,4818	393961,9173
	19756	1387750,6200	393973,7100
	19757	1387742,5800	393988,3900
	19758	1387740,4535	393992,3939

Сведения о характерных точках границ объекта	№ точки	Координаты	
		X	Y
	19759	1387724,1078	394063,2037
	19760	1387707,5965	394091,6610
	19761	1387695,6829	394109,5722
	19762	1387695,1700	394110,5100
	19763	1387691,9476	394115,5675
	19764	1387683,1423	394135,7121
	19765	1387670,9548	394168,5348
	19766	1387669,1000	394179,9800
	19767	1387667,7000	394186,6200
	19768	1387665,5800	394196,7100
	19769	1387664,8500	394213,3200
	19770	1387665,9800	394222,1500
	19771	1387666,9200	394228,0200
	19772	1387667,0730	394232,7576
	19773	1387667,3989	394233,8760
	19774	1387677,1538	394245,8169
	19775	1387707,2610	394261,8032
	19776	1387707,4861	394264,0276
	19777	1387708,9845	394264,1500
	19778	1387714,8575	394266,0380
	19779	1387714,7441	394266,9364
	19780	1387718,2226	394267,9336
	19781	1387729,7908	394275,4701
	19782	1387732,8330	394277,5869
	19783	1387735,3500	394278,4100
	19784	1387743,8400	394283,2100
	19785	1387753,1500	394289,0100
	19786	1387758,4819	394293,2857
	19787	1387759,7768	394293,9956
	19788	1387759,9750	394295,0842
	19789	1387761,0900	394297,2800
	19790	1387762,5800	394302,0100
	19791	1387763,0000	394304,9200
	19792	1387763,1200	394306,5100
	19793	1387763,1613	394312,5841
	19794	1387764,4413	394319,6146
	19795	1387741,6981	394370,9629
	19796	1387723,0865	394389,1172
	19797	1387711,7020	394407,2071
	19798	1387697,2019	394447,8767
	19799	1387699,0382	394457,8279
	19800	1387696,4554	394480,0318
	19801	1387686,1018	394500,1086
	19802	1387684,5233	394532,1658
	19803	1387684,6500	394535,8200

Сведения о характерных точках границ объекта	№ точки	Координаты	
		X	Y
	19804	1387684,4800	394552,2100
	19805	1387684,0400	394566,6400
	19806	1387684,0300	394567,0400
	19807	1387682,8600	394582,1100
	19808	1387680,6200	394596,6300
	19809	1387678,6500	394608,2700
	19810	1387678,0496	394610,3712
	19811	1387677,1700	394619,8546
	19812	1387677,3294	394631,3460
	19813	1387647,1116	394649,7508
	19814	1387638,0163	394651,7482
	19815	1387629,3000	394658,2900
	19816	1387617,6800	394663,8300
	19817	1387605,3100	394665,5600
	19818	1387594,3700	394665,2600
	19819	1387583,6475	394662,4886
	19820	1387573,2655	394664,3449
	19821	1387562,3464	394671,5794
	19822	1387517,9225	394685,3457
	19823	1387513,2900	394688,7600
	19824	1387499,8400	394695,8800
	19825	1387489,6400	394699,2300
	19826	1387473,9800	394699,3600
	19827	1387455,0200	394696,9800
	19828	1387451,6769	394696,0207
	19829	1387410,3082	394703,6544
	19830	1387386,9461	394718,2378
	19831	1387386,5586	394788,4111
	19832	1387397,4857	394812,4666
	19833	1387410,4310	394913,8678
	19834	1387404,2130	394915,2250
	19835	1387410,3120	394975,9320
	19836	1387417,2312	394975,0779
	19837	1387424,7400	394974,1510
	19838	1387424,9190	394975,5490
	19839	1387421,7030	394976,4030
	19840	1387426,8750	395018,6850
	19841	1387423,8860	395017,7390
	19842	1387423,5908	395017,7896
	19843	1387427,3233	395042,8581
	19844	1387394,2541	395054,6813
	19845	1387352,8717	395089,3453
	19846	1387482,1938	394693,9416
	19847	1387492,1700	394693,9600
	19848	1387504,7500	394690,4300

Сведения о характерных точках границ объекта	№ точки	Координаты	
		X	Y
	19849	1387508,6227	394688,2276
	19850	1387491,0900	394693,6607
	19851	1387482,1938	394693,9416
	19852	1387580,4082	394639,6540
	19853	1387581,2314	394655,5393
	19854	1387589,9445	394658,1198
	19855	1387597,7592	394659,2466
	19856	1387597,8140	394659,9555
	19857	1387590,3697	394661,2866
	19858	1387595,3000	394662,6100
	19859	1387605,7300	394662,8100
	19860	1387617,3300	394660,8000
	19861	1387628,2200	394656,7100
	19862	1387632,4108	394652,9791
	19863	1387622,2386	394655,2130
	19864	1387620,5332	394637,1521
	19865	1387600,6631	394638,2459
	19866	1387600,7262	394639,3770
	19867	1387600,1355	394639,4182
	19868	1387600,1683	394640,5689
	19869	1387597,4766	394640,6488
	19870	1387597,4341	394639,4779
	19871	1387596,7032	394639,5270
	19872	1387596,6378	394638,5459
	19873	1387580,4082	394639,6540
	19874	1387745,1114	393979,9958
	19875	1387748,8800	393972,9900
	19876	1387754,1000	393963,2500
	19877	1387754,7943	393962,1193
	19878	1387751,8716	393962,2794
	19879	1387745,1114	393979,9958
	19880	1387771,5450	393187,5860
	19881	1387773,5270	393193,0090
	19882	1387774,5780	393202,7950
	19883	1387774,5160	393211,7850
	19884	1387776,6770	393219,6400
	19885	1387779,1810	393225,9800
	19886	1387781,4660	393227,2170
	19887	1387787,9519	393218,8862
	19888	1387804,1373	393242,4294
	19889	1387793,3390	393254,6800
	19890	1387796,5510	393269,9220
	19891	1387805,6799	393258,7909
	19892	1387804,1574	393275,5012
	19893	1387807,4556	393288,5704

Сведения о характерных точках границ объекта	№ точки	Координаты	
		X	Y
	19894	1387844,1519	393319,2862
	19895	1387851,7006	393324,1622
	19896	1387862,5148	393326,1309
	19897	1387863,8240	393327,1320
	19898	1387864,3443	393326,4639
	19899	1387865,0020	393326,5836
	19900	1387876,5169	393321,0394
	19901	1387892,4911	393307,8165
	19902	1387902,1265	393292,7145
	19903	1387902,4200	393291,6400
	19904	1387904,4000	393285,2200
	19905	1387905,8400	393282,4100
	19906	1387907,9000	393279,1500
	19907	1387910,3100	393277,4300
	19908	1387911,1500	393276,8200
	19909	1387913,3070	393275,1907
	19910	1387919,6450	393265,2568
	19911	1387930,8294	393250,5003
	19912	1387948,8119	393251,4599
	19913	1387963,0087	393257,4573
	19914	1387971,9999	393265,8538
	19915	1387982,7727	393285,1598
	19916	1387974,8014	393310,4385
	19917	1387973,8680	393330,4309
	19918	1387967,2482	393348,4331
	19919	1387966,2349	393363,2669
	19920	1387966,4000	393369,9100
	19921	1387964,0900	393378,7300
	19922	1387960,5843	393385,4368
	19923	1387957,5990	393393,2640
	19924	1387954,3200	393407,6900
	19925	1387952,4900	393418,0700
	19926	1387950,8989	393420,1821
	19927	1387952,5380	393421,3530
	19928	1387963,2650	393429,0150
	19929	1387994,1000	393451,0500
	19930	1388048,0580	393489,5870
	19931	1388150,9990	393563,0540
	19932	1388165,5770	393573,4640
	19933	1388229,1240	393618,8040
	19934	1388236,6320	393608,2230
	19935	1388242,8180	393612,6170
	19936	1388252,2790	393619,3480
	19937	1388259,9880	393624,8340
	19938	1388262,5540	393626,6700

Сведения о характерных точках границ объекта	№ точки	Координаты	
		X	Y
	19939	1388296,4700	393650,7850
	19940	1388351,7670	393690,3990
	19941	1388473,4623	393777,4070
	19942	1388516,2193	393719,4929
	19943	1388494,8505	393702,2849
	19944	1388455,0000	393674,0060
	19945	1388456,5383	393671,4328
	19946	1388435,6135	393654,5824
	19947	1388557,5065	393463,4404
	19948	1388537,6271	393452,3300
	19949	1388542,3091	393444,3147
	19950	1388435,4662	393385,1666
	19951	1388438,5027	393380,9020
	19952	1388413,7749	393364,7492
	19953	1388512,3853	393197,0326
	19954	1388617,3048	393259,1176
	19955	1388626,6630	393242,5980
	19956	1388714,9930	393086,6740
	19957	1388718,6650	393076,7460
	19958	1388723,0530	393068,8770
	19959	1388723,7310	393067,6830
	19960	1388728,6190	393059,0840
	19961	1388733,8350	393050,0350
	19962	1388736,1890	393046,3930
	19963	1388741,8900	393036,0810
	19964	1388743,7990	393036,4570
	19965	1388745,1170	393035,2200
	19966	1388739,4990	393032,1540
	19967	1388729,3960	393025,6020
	19968	1388710,9670	393014,0130
	19969	1388694,9370	393004,1770
	19970	1388701,3720	392993,3840
	19971	1388734,8860	392937,3820
	19972	1388752,1800	392908,4340
	19973	1388773,0790	392874,0070
	19974	1388807,1080	392813,8110
	19975	1388821,0880	392791,5280
	19976	1388838,5530	392765,7660
	19977	1388860,8250	392739,0300
	19978	1388867,1650	392731,6350
	19979	1388868,8230	392732,8900
	19980	1388875,2762	392737,7747
	19981	1388875,2772	392737,7731
	19982	1388882,8194	392713,2123
	19983	1388457,5150	392402,1900

Сведения о характерных точках границ объекта	№ точки	Координаты	
		X	Y
	19984	1388384,0730	392442,9710
	19985	1388358,9760	392390,6700
	19986	1388322,2615	392442,7884
	19987	1388295,6625	392479,4184
	19988	1388295,2300	392481,2300
	19989	1388294,5700	392483,3100
	19990	1388292,5900	392489,9000
	19991	1388291,4600	392493,3800
	19992	1388290,9200	392495,5400
	19993	1388290,6000	392497,7000
	19994	1388290,4300	392499,7400
	19995	1388290,3200	392501,5800
	19996	1388290,1900	392505,1400
	19997	1388289,9500	392507,2000
	19998	1388289,4700	392509,2900
	19999	1388288,8400	392511,2300
	20000	1388288,1400	392513,0000
	20001	1388285,0400	392520,0000
	20002	1388279,7300	392532,3700
	20003	1388278,6400	392535,1200
	20004	1388273,7300	392547,3300
	20005	1388271,4600	392552,9200
	20006	1388270,5500	392554,8500
	20007	1388269,5000	392556,7900
	20008	1388269,0200	392557,6100
	20009	1388266,3300	392562,1200
	20010	1388264,0800	392565,7100
	20011	1388261,7700	392569,1900
	20012	1388260,4600	392570,9600
	20013	1388258,9800	392572,7500
	20014	1388257,9300	392573,9400
	20015	1388257,5300	392574,4000
	20016	1388252,3900	392580,0500
	20017	1388251,5800	392580,9000
	20018	1388247,2500	392585,4900
	20019	1388243,3900	392589,2600
	20020	1388241,9300	392590,7900
	20021	1388240,4600	392592,4600
	20022	1388240,2000	392592,7900
	20023	1388237,8100	392595,6700
	20024	1388234,0300	392600,2200
	20025	1388231,4900	392603,0600
	20026	1388223,3900	392611,8500
	20027	1388222,1700	392613,0600
	20028	1388220,5900	392614,4700

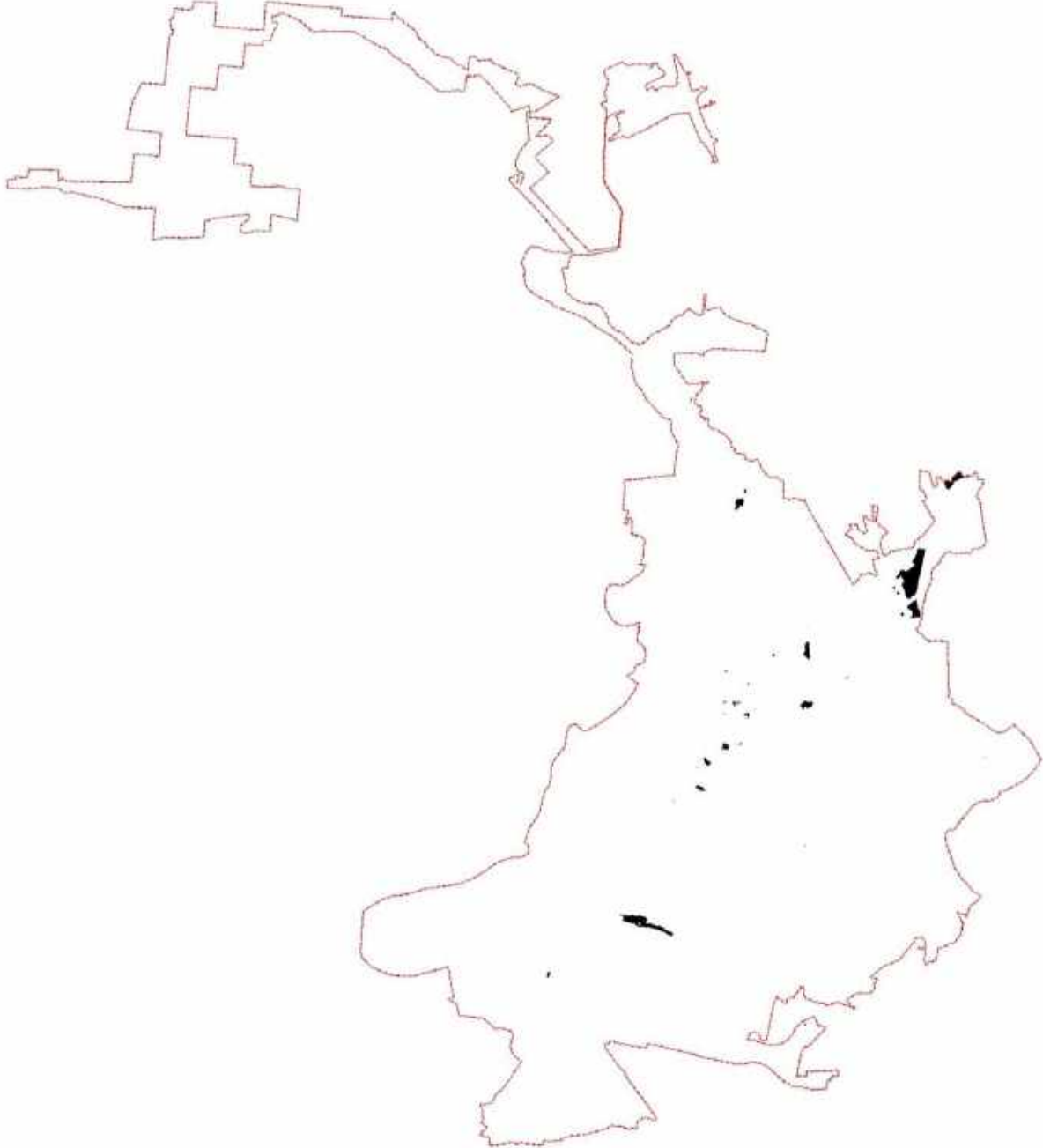
Сведения о характерных точках границ объекта	№ точки	Координаты	
		X	Y
	20029	1388219,1600	392615,5500
	20030	1388217,6900	392616,4800
	20031	1388216,0700	392617,3700
	20032	1388214,2500	392618,2200
	20033	1388212,3000	392618,9900
	20034	1388206,5400	392620,9300
	20035	1388200,6100	392622,8500
	20036	1388196,3200	392624,1200
	20037	1388190,4500	392625,7700
	20038	1388188,3800	392626,2700
	20039	1388186,2100	392626,6700
	20040	1388184,1200	392627,0100
	20041	1388176,0900	392628,1900
	20042	1388173,9000	392628,4300
	20043	1388171,5900	392628,6200
	20044	1388169,3900	392628,7600
	20045	1388168,5700	392628,8100
	20046	1388155,3500	392629,5100
	20047	1388153,3800	392629,5400
	20048	1388151,4300	392629,4700
	20049	1388141,4900	392628,7500
	20050	1388139,4500	392628,6500
	20051	1388137,2800	392628,7100
	20052	1388135,0500	392629,0300
	20053	1388133,0300	392629,6100
	20054	1388131,3500	392630,4700
	20055	1388129,9600	392631,4900
	20056	1388128,8800	392632,6500
	20057	1388127,9500	392634,1000
	20058	1388127,2700	392636,2200
	20059	1388126,5700	392639,7400
	20060	1388125,8400	392644,4000
	20061	1388065,7642	392697,3781
	20062	1388017,8610	392803,9650
	20063	1387993,2074	392862,8793
	20064	1388006,6446	392899,4348
	20065	1388004,0326	392906,4042
	20066	1387982,3222	392893,3662
	20067	1387922,9325	392827,6340
	20068	1387920,6628	392826,1306
	20069	1387889,6552	392887,4471
	20070	1387878,4721	392913,3203
	20071	1387866,1328	392952,8313
	20072	1387849,2870	392975,1268
	20073	1387844,4062	392982,9930

Сведения о характерных точках границ объекта	№ точки	Координаты	
		X	Y
	20074	1387840,3068	392993,1885
	20075	1387829,4960	393011,3710
	20076	1387832,3501	393012,9772
	20077	1387816,9254	393051,3394
	20078	1387812,7381	393062,2283
	20079	1387801,2706	393085,8742
	20080	1387794,0443	393101,9620
	20081	1387784,0365	393155,4805
	20082	1387781,3402	393165,9198
	20083	1387780,9157	393173,3402
	20084	1387778,8160	393171,5800
	20085	1387773,7710	393171,7450
	20086	1387772,4870	393175,3800
	20087	1387771,5450	393187,5860
	20088	1387863,8240	393357,9790
	20089	1387935,9010	393409,4681
	20090	1387951,3927	393368,2029
	20091	1387951,7291	393345,6611
	20092	1387958,9602	393329,2558
	20093	1387960,7939	393291,4934
	20094	1387952,0510	393281,5186
	20095	1387945,0946	393279,5094
	20096	1387934,6080	393279,9881
	20097	1387927,2868	393281,1491
	20098	1387924,1223	393286,7637
	20099	1387920,1330	393283,6720
	20100	1387905,1610	393304,9290
	20101	1387902,9520	393308,2910
	20102	1387891,7910	393324,1650
	20103	1387893,4398	393325,6203
	20104	1387890,3728	393328,8676
	20105	1387871,9793	393339,2556
	20106	1387875,4060	393341,7000
	20107	1387863,8240	393357,9790
	20108	1387906,1601	393286,3924
	20109	1387908,1184	393283,3230
	20110	1387907,9600	393283,4600
	20111	1387906,4000	393285,7300
	20112	1387906,1601	393286,3924
	20113	1387965,1990	393551,3040
	20114	1387966,8420	393549,0930
	20115	1387982,3840	393528,1270
	20116	1387991,2240	393516,3520
	20117	1387995,0270	393519,7140
	20118	1388002,2290	393511,6140

Сведения о характерных точках границ объекта	№ точки	Координаты	
		X	Y
	20119	1388005,9010	393514,2350
	20120	1388005,2250	393515,1180
	20121	1388008,3460	393517,1990
	20122	1388008,0140	393517,5970
	20123	1388010,4740	393519,3340
	20124	1388013,0980	393520,8850
	20125	1388013,0940	393520,9009
	20126	1388013,3140	393520,5680
	20127	1388029,9500	393532,6090
	20128	1388030,3250	393532,8580
	20129	1388030,9950	393533,3100
	20130	1388034,5070	393536,2210
	20131	1388038,6170	393538,8550
	20132	1388038,7400	393539,1000
	20133	1388026,6400	393556,1100
	20134	1388012,0860	393577,3200
	20135	1388007,6370	393582,8650
	20136	1388006,4830	393584,3330
	20137	1388003,3330	393588,3220
	20138	1388001,2280	393587,3840
	20139	1387998,6480	393586,0450
	20140	1387996,6030	393585,4460
	20141	1387995,7380	393585,1240
	20142	1387993,1360	393583,1780
	20143	1387993,4049	393582,8593
	20144	1387974,9560	393572,8980
	20145	1387987,7627	393556,7813
	20146	1387987,7560	393556,7830
	20147	1387978,3940	393551,1260
	20148	1387974,1240	393556,9660
	20149	1387965,1990	393551,3040
	20150	1388252,3500	393313,3000
	20151	1388267,8700	393289,2100
	20152	1388293,6000	393305,3400
	20153	1388278,4900	393329,9900
	20154	1388252,3500	393313,3000
	20155	1388710,7212	394220,3473
	20156	1388718,7313	394209,1136
	20157	1388720,9720	394205,7474
	20158	1388731,2333	394192,3169
	20159	1388740,4174	394179,4204
	20160	1388746,4467	394184,1723
	20161	1388750,2414	394179,1469
	20162	1388767,3933	394192,1073
	20163	1388774,2088	394197,2580

Сведения о характерных точках границ объекта	№ точки	Координаты	
		X	Y
	20164	1388790,5150	394209,5856
	20165	1388814,3628	394227,6038
	20166	1388822,0773	394233,4390
	20167	1388838,6300	394245,3972
	20168	1388842,9355	394248,5030
	20169	1388863,3483	394263,2604
	20170	1388854,8693	394269,7851
	20171	1388825,2872	394290,3978
	20172	1388806,9905	394298,6564
	20173	1388804,7300	394290,6132
	20174	1388797,8633	394266,1060
	20175	1388791,9031	394273,3475
	20176	1388784,1887	394267,5113
	20177	1388767,9694	394255,2550
	20178	1388759,7010	394250,3527
	20179	1388747,0059	394242,6208
	20180	1388743,6614	394238,7202
	20181	1388736,4152	394233,0810
	20182	1388727,1315	394227,9115
	20183	1388710,7212	394220,3473
	20184	1377723,8620	404356,5297
	20185	1377723,8620	404356,5297
	20186	1380225,5206	399567,2305
	20187	1380229,3460	399566,9860
	20188	1383352,4280	397660,2150
	20189	1383352,4350	397660,2150
	20190	1375727,9909	391239,5072
	20191	1377547,2232	395387,6853
	20192	1383563,3100	398659,5310
	20193	1375765,8880	390963,0710
	20194	1377400,7600	396193,5100
	20195	1383479,6850	398172,7120
	20196	1383594,4560	398834,6470
	20197	1378094,5367	399304,6408
	20198	1386039,4145	391942,0681
	20199	1370346,3557	378170,0743
	20200	1366932,6439	377558,2207
	20201	1349011,9296	418937,9017
	20202	1379917,1007	398681,9929
	20203	1371102,5581	379924,2272
	20204	1383615,5780	398946,0370

Графическое описание местоположения границ
территориальной зоны застройки малоэтажными жилыми домами (Ж-2)
(наименование объекта, местоположение которого описано)

Сведения об объекте	
Местоположение объекта	Самарская область, городской округ Самара, город Самара
Площадь объекта, кв.м	3063092
План границ объекта	
	

Сведения о местоположении границ объекта			
Система координат	МСК-63, зона 1, координаты математические		
Сведения о характерных точках границ объекта	№ точки	Координаты	
		X	Y
	1	1369558,0100	383489,3000
	2	1369561,2112	383498,3944
	3	1369560,0851	383498,8341
	4	1369568,9668	383560,9371
	5	1369574,2234	383582,2803
	6	1369579,5500	383618,1300
	7	1369582,8593	383617,3445
	8	1369583,6796	383620,6750
	9	1369583,5229	383628,7063
	10	1369588,5810	383672,4319
	11	1369595,1268	383690,0395
	12	1369615,9739	383681,7169
	13	1369636,8775	383713,3578
	14	1369644,3961	383715,8196
	15	1369676,3992	383710,4565
	16	1369761,0099	383682,7843
	17	1369727,4453	383633,1416
	18	1369703,5845	383643,5393
	19	1369702,7397	383642,0679
	20	1369703,5010	383641,7620
	21	1369707,6690	383640,1020
	22	1369705,8920	383635,7400
	23	1369705,3220	383634,3680
	24	1369698,6870	383618,0850
	25	1369696,4270	383619,1730
	26	1369690,7139	383621,1234
	27	1369690,2755	383620,3600
	28	1369690,7440	383620,2090
	29	1369688,2950	383615,4860
	30	1369693,8540	383612,1100
	31	1369689,9670	383607,1930
	32	1369682,3460	383597,5540
	33	1369678,8450	383598,9880
	34	1369678,1749	383599,2852
	35	1369661,5817	383570,3860
	36	1369671,1600	383567,5100
	37	1369671,1200	383567,3400
	38	1369653,3400	383545,6900
	39	1369647,4400	383528,0400
	40	1369591,5700	383469,2100
	41	1369571,2400	383489,1900
	1	1369558,0100	383489,3000
	42	1372670,4990	386280,5960

Сведения о границах территориальной зоны застройки малоэтажными жилыми домами (Ж-2)

Сведения о характерных точках границ объекта	№ точки	Координаты	
		X	Y
	43	1372670,5720	386282,0850
	44	1372670,6903	386286,5924
	45	1372694,3770	386283,6030
	46	1372700,5640	386282,9460
	47	1372713,4850	386281,3510
	48	1372729,8480	386279,3330
	49	1372732,8810	386278,9710
	50	1372745,0390	386277,4310
	51	1372748,8310	386276,9160
	52	1372797,3030	386272,4600
	53	1372798,7630	386272,3140
	54	1372803,6540	386271,8030
	55	1372806,4060	386271,5140
	56	1372815,9360	386270,5180
	57	1372821,1450	386269,9740
	58	1372836,3980	386268,6050
	59	1372836,2740	386267,4890
	60	1372834,3980	386249,2680
	61	1372839,7860	386248,5270
	62	1372848,5270	386249,3950
	63	1372850,1410	386266,0070
	64	1372850,3408	386267,9868
	65	1372850,3408	386267,9868
	66	1372850,3410	386267,9890
	67	1372856,4810	386267,3970
	68	1372860,4740	386266,8830
	69	1372893,5170	386262,4480
	70	1372915,5490	386260,0940
	71	1372998,7800	386251,1690
	72	1372999,4510	386249,5380
	73	1372992,3410	386227,3970
	74	1372996,1300	386227,0650
	75	1372995,6950	386220,3780
	76	1373017,1430	386215,4290
	77	1373022,6202	386232,5706
	78	1373022,6199	386232,5707
	79	1373023,7569	386236,1277
	80	1373024,5747	386235,8717
	81	1373028,2892	386234,7057
	82	1373028,2898	386234,7081
	83	1373028,2900	386234,7080
	84	1373028,5495	386235,6425
	85	1373031,2223	386245,2615
	86	1373042,8453	386244,5347
	87	1373044,3309	386238,1457

Сведения о границах территориальной зоны застройки малоэтажными жилыми домами (Ж-2)

Сведения о характерных точках границ объекта	№ точки	Координаты	
		X	Y
	88	1373044,5000	386236,8680
	89	1373043,9400	386230,8284
	90	1373043,6169	386229,6934
	91	1373042,7433	386226,6039
	92	1373060,4710	386221,6449
	93	1373069,9370	386225,7412
	94	1373174,4213	386217,2158
	95	1373175,3810	386229,5800
	96	1373176,7280	386248,9100
	97	1373198,3070	386248,1950
	98	1373213,8300	386247,6800
	99	1373244,4430	386245,3770
	100	1373259,9990	386244,1980
	101	1373261,3820	386244,0480
	102	1373265,3030	386243,6100
	103	1373271,2630	386242,9680
	104	1373301,5210	386240,7230
	105	1373330,7760	386238,8250
	106	1373360,4980	386237,0800
	107	1373370,3240	386232,7590
	108	1373380,9930	386232,3540
	109	1373389,4430	386232,0210
	110	1373388,8510	386220,9000
	111	1373387,6760	386220,7580
	112	1373387,2020	386212,8700
	113	1373388,5080	386210,4350
	114	1373390,7270	386209,2820
	115	1373428,8990	386220,2140
	116	1373468,1910	386227,1490
	117	1373495,5120	386231,1130
	118	1373515,7910	386234,0650
	119	1373530,8220	386230,9630
	120	1373589,0140	386218,9360
	121	1373607,9060	386213,5710
	122	1373617,3520	386209,3810
	123	1373631,5330	386207,9900
	124	1373640,2890	386209,1210
	125	1373653,8410	386205,8000
	126	1373670,0730	386199,7150
	127	1373673,2340	386199,6090
	128	1373684,0010	386196,8680
	129	1373696,5460	386190,6740
	130	1373726,9690	386185,4070
	131	1373744,0070	386181,2240
	132	1373750,2160	386180,6400

Сведения о характерных точках границ объекта	№ точки	Координаты	
		X	Y
	133	1373760,8010	386172,2130
	134	1373761,7060	386171,4940
	135	1373765,1740	386174,2200
	136	1373766,6520	386172,3400
	137	1373765,2280	386171,2120
	138	1373781,7520	386156,2690
	139	1373781,1420	386155,1960
	140	1373795,2420	386141,0630
	141	1373800,5420	386135,7450
	142	1373794,5310	386125,9310
	143	1373785,5080	386104,4690
	144	1373787,6800	386103,1400
	145	1373796,1440	386097,8990
	146	1373813,8350	386127,0440
	147	1373826,3810	386116,6410
	148	1373834,4070	386110,4140
	149	1373831,6470	386106,3880
	150	1373874,6120	386079,8350
	151	1373872,5530	386075,7690
	152	1373857,1760	386045,4700
	153	1373859,6030	386026,0780
	154	1373857,7050	386021,7630
	155	1373851,5870	386024,9280
	156	1373833,5780	385990,4640
	157	1373834,4730	385989,9970
	158	1373829,9430	385981,2190
	159	1373822,9860	385985,8650
	160	1373804,8860	385955,2680
	161	1373803,8640	385953,5450
	162	1373788,3990	385930,1560
	163	1373779,9670	385915,8480
	164	1373811,5470	385897,0170
	165	1373831,3080	385889,0020
	166	1373901,1580	385873,1500
	167	1373906,3990	385872,6970
	168	1373921,1890	385871,4340
	169	1373963,1170	385865,9740
	170	1374029,6490	385865,0910
	171	1374053,7830	385866,1160
	172	1374098,8380	385852,3450
	173	1374161,8990	385828,3060
	174	1374192,8880	385815,4940
	175	1374226,4610	385798,1500
	176	1374230,8660	385794,6600
	177	1374234,7390	385800,3320

Сведения о характерных точках границ объекта	№ точки	Координаты	
		X	Y
	178	1374263,3880	385783,8340
	179	1374269,8990	385781,4000
	180	1374309,3010	385761,6170
	181	1374321,7180	385782,0200
	182	1374331,1060	385776,4540
	183	1374334,2450	385781,6300
	184	1374331,1760	385794,0760
	185	1374332,5550	385796,6930
	186	1374334,7930	385795,5140
	187	1374335,4310	385796,7300
	188	1374338,6000	385795,0690
	189	1374339,7680	385797,2660
	190	1374351,5940	385791,0320
	191	1374357,6850	385802,8030
	192	1374388,2510	385788,9630
	193	1374417,3810	385771,2490
	194	1374473,7190	385744,6700
	195	1374517,6180	385716,4010
	196	1374514,3510	385711,3930
	197	1374516,2380	385708,1920
	198	1374574,9990	385676,6810
	199	1374588,5410	385667,9030
	200	1374591,4940	385667,4180
	201	1374609,3420	385656,8360
	202	1374615,3500	385652,6790
	203	1374622,4090	385647,7920
	204	1374623,1790	385647,2620
	205	1374620,1170	385642,4950
	206	1374617,6680	385643,9010
	207	1374610,3060	385631,0380
	208	1374610,9850	385630,6440
	209	1374612,0800	385629,9940
	210	1374610,5980	385627,6840
	211	1374610,1450	385620,5300
	212	1374615,8350	385613,9340
	213	1374615,2190	385612,8680
	214	1374625,9170	385606,7110
	215	1374623,4160	385602,4040
	216	1374636,4030	385594,8810
	217	1374638,9030	385599,2100
	218	1374643,6890	385596,4830
	219	1374644,2070	385597,3810
	220	1374647,2620	385595,6730
	221	1374641,9580	385586,5410
	222	1374662,7490	385574,4780

Сведения о характерных точках границ объекта	№ точки	Координаты	
		X	Y
	223	1374664,3040	385577,1350
	224	1374668,2130	385583,8730
	225	1374669,0230	385586,5630
	226	1374674,5380	385595,6370
	227	1374675,5530	385597,3050
	228	1374687,6600	385590,4100
	229	1374690,4340	385588,8290
	230	1374698,4930	385584,2450
	231	1374701,2380	385582,6860
	232	1374703,8410	385581,2080
	233	1374707,1800	385587,0990
	234	1374711,6590	385594,9650
	235	1374715,5970	385592,7500
	236	1374724,6090	385587,6870
	237	1374747,5530	385574,8100
	238	1374748,1260	385575,7920
	239	1374748,4540	385576,3430
	240	1374756,9590	385571,1380
	241	1374758,7040	385570,0720
	242	1374775,2310	385558,4610
	243	1374775,6070	385558,2570
	244	1374789,2100	385550,7710
	245	1374784,3410	385543,4420
	246	1374786,4290	385542,1970
	247	1374785,5970	385540,7590
	248	1374798,5140	385533,2730
	249	1374804,4530	385529,8270
	250	1374799,3650	385519,0120
	251	1374801,5000	385517,3040
	252	1374805,6650	385513,9640
	253	1374810,4970	385508,8360
	254	1374821,0310	385518,7380
	255	1374820,5090	385519,2970
	256	1374825,6010	385524,0970
	257	1374826,5390	385525,0090
	258	1374829,4150	385522,9470
	259	1374835,8430	385518,3440
	260	1374842,6170	385514,0150
	261	1374847,4280	385516,6140
	262	1374864,0060	385507,0150
	263	1374865,6850	385507,9270
	264	1374886,8520	385495,4190
	265	1374890,4910	385492,9840
	266	1374893,7540	385492,1150
	267	1374901,2540	385486,9100

Сведения о границах территориальной зоны застройки малоэтажными жилыми домами (Ж-2)

Сведения о характерных точках границ объекта	№ точки	Координаты	
		X	Y
	268	1374902,3020	385485,3260
	269	1374923,4320	385473,2300
	270	1374931,9360	385469,0070
	271	1374933,4620	385468,0330
	272	1374936,3710	385466,1270
	273	1374942,8020	385461,5980
	274	1374967,3410	385446,9170
	275	1374978,6209	385440,1755
	276	1374996,7490	385429,3390
	277	1374989,8250	385416,4140
	278	1374970,8490	385380,1150
	279	1374963,8770	385363,4270
	280	1374962,2514	385359,0108
	281	1374943,5481	385367,3355
	282	1374920,6784	385319,8391
	283	1374929,1000	385311,8800
	284	1374919,4300	385291,5800
	285	1374899,1300	385302,3900
	286	1374900,7773	385305,6570
	287	1374864,0307	385325,7446
	288	1374801,4600	385359,9490
	289	1374769,9640	385376,6400
	290	1374678,4990	385438,1940
	291	1374651,2770	385456,7470
	292	1374550,5082	385512,8982
	293	1374323,1602	385613,7986
	294	1374003,1914	385681,9471
	295	1373510,8675	385750,8618
	296	1373493,8296	385762,2513
	297	1373493,8000	385762,2040
	298	1373491,8620	385759,1310
	299	1373483,9300	385761,7740
	300	1373478,8310	385765,0990
	301	1373472,8420	385769,0190
	302	1373472,0530	385772,7530
	303	1373473,9225	385775,5588
	304	1373463,0510	385782,8261
	305	1373461,6030	385780,8560
	306	1373432,5964	385803,1844
	307	1373372,6730	385843,2419
	308	1373368,4700	385846,9300
	309	1373352,6400	385862,7800
	310	1373255,9367	385883,7689
	311	1373255,9321	385883,7749
	312	1373089,7890	385919,8370

Сведения о характерных точках границ объекта	№ точки	Координаты	
		X	Y
	313	1373061,4663	385925,2625
	314	1373061,8600	385929,8700
	315	1372938,4156	385961,0486
	316	1372938,4160	385961,0560
	317	1372932,9224	385962,4365
	318	1372931,4457	385962,8088
	319	1372935,8965	385986,9419
	320	1372935,8963	385986,9419
	321	1372935,8970	385986,9460
	322	1372863,4160	386007,5140
	323	1372826,5030	386146,0860
	324	1372867,2770	386153,7550
	325	1372870,5839	386181,0851
	326	1372871,6212	386189,6509
	327	1372871,6204	386189,6511
	328	1372871,6206	386189,6527
	329	1372873,3700	386197,4600
	330	1372873,3661	386197,4608
	331	1372874,2449	386204,0511
	332	1372874,2500	386204,0500
	333	1372875,8400	386215,5400
	334	1372875,8368	386215,5408
	335	1372875,8370	386215,5420
	336	1372878,1082	386229,0682
	337	1372847,4123	386235,2231
	338	1372717,3348	386261,9787
	339	1372707,7720	386269,2330
	340	1372697,6980	386273,8800
	341	1372686,1790	386275,4200
	342	1372678,8020	386275,7161
	343	1372676,1890	386275,8210
	344	1372676,1490	386275,1100
	345	1372672,0640	386275,3290
	346	1372672,3380	386280,4970
	42	1372670,4990	386280,5960
	347	1373486,2550	385856,6660
	348	1373486,4721	385855,7265
	349	1373486,5397	385855,4340
	350	1373486,9340	385853,7280
	351	1373507,3340	385839,1250
	352	1373530,8800	385825,5360
	353	1373532,9913	385826,1595
	354	1373534,7910	385826,6910
	355	1373535,5630	385826,9190
	356	1373557,0818	385862,1115

Сведения о границах территориальной зоны застройки малоэтажными жилыми домами (Ж-2)

Сведения о характерных точках границ объекта	№ точки	Координаты	
		X	Y
	357	1373566,3690	385877,3000
	358	1373529,6870	385900,0280
	359	1373518,8025	385906,7753
	360	1373517,6930	385907,4630
	361	1373512,6120	385899,5390
	362	1373505,8230	385888,9540
	363	1373501,2060	385881,2200
	347	1373486,2550	385856,6660
	364	1373937,1826	424007,1126
	365	1374102,3163	424102,8344
	366	1374159,6205	424133,4551
	367	1374179,5505	424097,5156
	368	1373957,9593	423969,3953
	364	1373937,1826	424007,1126
	369	1374960,4271	391328,8084
	370	1374961,8182	391329,6481
	371	1374962,1132	391329,8338
	372	1374968,4468	391334,2291
	373	1374969,8342	391335,2280
	374	1374971,2072	391334,9784
	375	1374976,0972	391338,5230
	376	1374980,7771	391341,7435
	377	1374978,6894	391349,0027
	378	1374981,6316	391354,1866
	379	1374991,0570	391360,8515
	380	1375004,7179	391366,9364
	381	1375013,6254	391335,6403
	382	1375017,6489	391322,1898
	383	1375019,9987	391316,6027
	384	1375006,3279	391311,2478
	385	1374998,6502	391308,2447
	386	1374995,3473	391306,4540
	387	1374990,8648	391304,4858
	388	1374980,6584	391314,9055
	389	1374968,7827	391319,0912
	390	1374965,1584	391324,1591
	391	1374964,2755	391323,6058
	369	1374960,4271	391328,8084
	392	1375695,5933	409104,4843
	393	1375699,7985	409137,7754
	394	1375718,6728	409135,9695
	395	1375722,6163	409171,7323
	396	1375715,7698	409173,4875
	397	1375716,7231	409181,3252
	398	1375715,3291	409181,5055

Сведения о характерных точках границ объекта	№ точки	Координаты	
		X	Y
	399	1375715,8993	409186,1249
	400	1375737,7495	409183,1103
	401	1375731,4187	409134,7535
	402	1375729,6644	409134,9178
	403	1375732,0107	409134,6933
	404	1375730,7475	409122,2221
	405	1375731,9250	409133,8009
	406	1375748,1939	409132,0073
	407	1375758,4438	409130,8679
	408	1375758,3402	409129,7672
	409	1375755,3387	409096,9861
	410	1375728,6335	409099,7383
	411	1375728,7478	409100,9788
	412	1375699,9511	409104,0202
	413	1375703,1644	409124,8221
	414	1375699,9401	409104,0200
	392	1375695,5933	409104,4843
	415	1375739,4156	409198,6761
	416	1375744,8172	409236,9840
	417	1375770,0371	409232,4894
	418	1375764,7853	409193,7246
	415	1375739,4156	409198,6761
	419	1375746,1219	409246,2063
	420	1375752,0791	409294,6634
	421	1375764,1719	409292,6244
	422	1375758,1500	409243,8052
	419	1375746,1219	409246,2063
	423	1375764,7853	409193,7246
	424	1375765,0556	409195,7190
	425	1375766,5612	409206,8316
	426	1375771,2185	409241,1887
	427	1375773,1840	409240,8489
	428	1375796,5274	409236,8274
	429	1375792,6988	409207,4626
	430	1375792,1769	409203,4941
	431	1375790,6492	409191,8581
	432	1375790,3812	409189,7767
	433	1375771,3245	409192,7240
	434	1375767,1643	409193,3590
	423	1375764,7853	409193,7246
	435	1375806,3705	409103,4866
	436	1375809,4506	409122,8883
	437	1375839,4457	409119,5831
	438	1375837,0905	409106,6975
	439	1375816,9994	409106,9789

Сведения о характерных точках границ объекта	№ точки	Координаты	
		X	Y
	440	1375816,9020	409104,9950
	441	1375816,3533	409103,3585
	442	1375814,0481	409103,6812
	443	1375813,8868	409102,4896
	444	1375807,8838	409103,3492
	435	1375806,3705	409103,4866
	445	1375829,9588	409090,4260
	446	1375830,7438	409096,2719
	447	1375834,7315	409095,7392
	448	1375833,9497	409089,8865
	445	1375829,9588	409090,4260
	449	1375939,4343	391955,6213
	450	1375973,6022	392007,1509
	451	1375974,3052	392010,3120
	452	1375976,9703	392012,6822
	453	1375987,3836	392028,0105
	454	1375992,7708	392035,6423
	455	1376000,0942	392046,2336
	456	1376009,1257	392058,9908
	457	1376011,2370	392062,2109
	458	1376333,4022	391874,0890
	459	1376330,9857	391870,1370
	460	1376330,9849	391870,1358
	461	1376275,9264	391784,7581
	462	1376275,9258	391784,7572
	463	1376275,9241	391784,7583
	464	1376271,4272	391787,5527
	465	1376271,1021	391787,7598
	466	1376263,7238	391778,2340
	467	1376259,5168	391781,2638
	468	1376256,3777	391782,7371
	469	1376256,3753	391782,7374
	470	1376255,0536	391783,3583
	471	1376255,0500	391783,3600
	472	1376254,4781	391781,9362
	473	1376254,1793	391781,1923
	474	1376254,0901	391780,9718
	475	1376253,3321	391781,2744
	476	1376252,4466	391781,6301
	477	1376251,6500	391781,9500
	478	1376249,7790	391782,6944
	479	1376248,8247	391783,0740
	480	1376247,9322	391783,4304
	481	1376248,0321	391783,8230
	482	1376248,3098	391784,9373

Сведения о характерных точках границ объекта	№ точки	Координаты	
		X	Y
	483	1376248,3094	391784,9374
	484	1376248,3100	391784,9400
	485	1376246,2700	391785,4600
	486	1376245,8200	391786,0000
	487	1376243,0300	391786,9600
	488	1376239,1800	391788,0100
	489	1376235,4400	391788,9700
	490	1376231,2600	391789,9700
	491	1376227,3200	391790,6400
	492	1376223,5500	391791,2300
	493	1376219,4100	391791,6200
	494	1376211,9400	391793,1000
	495	1376202,8600	391794,9000
	496	1376201,8500	391791,9300
	497	1376208,9483	391790,0704
	498	1376208,9500	391790,0700
	499	1376205,4900	391787,9200
	500	1376205,4893	391787,9197
	501	1376203,2974	391786,9705
	502	1376201,6800	391786,2700
	503	1376202,4703	391786,6125
	504	1376201,6810	391786,2710
	505	1376201,1250	391786,3588
	506	1376200,8882	391786,3967
	507	1376199,4300	391786,6300
	508	1376196,6973	391786,7792
	509	1376196,0396	391786,8151
	510	1376195,5867	391786,8398
	511	1376189,1700	391787,1900
	512	1376184,4296	391788,3573
	513	1376181,1700	391789,1600
	514	1376169,2000	391792,4400
	515	1376167,0236	391792,2384
	516	1376166,7521	391792,2136
	517	1376166,8922	391792,2262
	518	1376165,5300	391792,1000
	519	1376164,8571	391791,6129
	520	1376164,9679	391791,6939
	521	1376164,7627	391791,5448
	522	1376164,7171	391791,5115
	523	1376164,6658	391791,4744
	524	1376163,9012	391790,9209
	525	1376163,9000	391790,9200
	526	1376163,5890	391791,0060
	527	1376161,1694	391791,6788

Сведения о характерных точках границ объекта	№ точки	Координаты	
		X	Y
	528	1376163,1760	391791,1202
	529	1376158,9100	391792,3000
	530	1376158,0000	391792,5600
	531	1376157,6477	391792,7871
	532	1376156,8609	391793,2948
	533	1376155,8167	391793,9674
	534	1376155,8166	391793,9673
	535	1376151,6700	391796,6400
	536	1376144,3600	391801,3500
	537	1376143,9894	391801,4682
	538	1376141,3802	391802,3065
	539	1376131,2611	391802,7836
	540	1376129,0962	391802,2193
	541	1376128,7900	391802,1400
	542	1376128,7897	391802,1395
	543	1376128,2612	391802,0017
	544	1376119,1945	391793,8239
	545	1376116,9629	391794,3707
	546	1376103,0304	391797,8425
	547	1376087,9420	391802,7694
	548	1376101,3971	391826,1336
	549	1376086,8659	391835,4776
	550	1376103,7053	391863,8243
	551	1376083,9426	391873,8014
	552	1376079,3992	391876,6541
	553	1376069,5855	391882,8089
	554	1376059,9746	391889,4468
	555	1376047,2812	391899,5694
	556	1376031,1070	391913,0507
	557	1376023,7804	391920,1027
	558	1376001,7144	391896,7591
	559	1375991,6470	391904,2985
	560	1375991,5792	391904,3494
	561	1375979,2887	391916,2883
	449	1375939,4343	391955,6213
	562	1375987,5100	392823,4400
	563	1375992,1600	392827,4100
	564	1375995,3900	392824,5700
	565	1375996,6500	392825,9200
	566	1376000,9600	392822,3000
	567	1376002,0800	392823,3500
	568	1376010,1400	392814,5400
	569	1376013,4300	392817,3800
	570	1376015,3800	392815,2100
	571	1376026,2100	392803,3800

Сведения о характерных точках границ объекта	№ точки	Координаты	
		X	Y
	572	1376020,7100	392789,9400
	573	1376018,8700	392785,7600
	574	1376016,3500	392780,0500
	575	1376006,2100	392788,5700
	576	1376002,8700	392785,6700
	577	1376000,1900	392788,6000
	578	1376000,0300	392788,4800
	579	1375998,4200	392790,6700
	580	1375998,6800	392791,1700
	581	1375996,1100	392794,0600
	582	1375988,0700	392804,0800
	583	1375996,7100	392811,9300
	584	1375993,6900	392815,7000
	562	1375987,5100	392823,4400
	585	1376134,0959	408511,3344
	586	1376149,4879	408518,8430
	587	1376187,4756	408500,1476
	588	1376200,8083	408473,1343
	589	1376390,9604	408279,0732
	590	1376395,8993	408215,5732
	591	1376376,3501	408234,5501
	592	1376375,6210	408233,2100
	593	1376370,4960	408236,2180
	594	1376371,9481	408238,8233
	595	1376189,9169	408415,5263
	585	1376134,0959	408511,3344
	596	1376187,4829	391787,6091
	597	1376189,1750	391787,1940
	598	1376193,4253	391786,9594
	599	1376189,1748	391787,1946
	596	1376187,4829	391787,6091
	600	1376207,7963	391789,3562
	601	1376208,9440	391790,0700
	602	1376208,9439	391790,0700
	603	1376208,9437	391790,0700
	600	1376207,7963	391789,3562
	604	1376284,4300	393223,1600
	605	1376284,4329	393223,1612
	606	1376284,4326	393223,1621
	607	1376284,4329	393223,1622
	608	1376284,4330	393223,1620
	609	1376296,4410	393227,9510
	610	1376312,6780	393234,4252
	611	1376310,9000	393238,9900
	612	1376318,6600	393265,9300

Сведения о характерных точках границ объекта	№ точки	Координаты	
		X	Y
	613	1376318,6601	393265,9299
	614	1376320,0808	393270,8828
	615	1376321,5467	393275,9937
	616	1376321,6255	393276,2682
	617	1376623,6294	393031,8665
	618	1376617,9331	393026,3195
	619	1376520,1750	392931,4514
	620	1376501,4984	392913,3246
	621	1376491,1800	392903,3100
	622	1376455,9509	392869,1209
	623	1376455,9500	392869,1200
	624	1376455,9466	392869,1244
	625	1376455,9460	392869,1238
	626	1376337,3152	393023,1036
	627	1376324,1969	393076,5110
	628	1376301,1700	393170,2300
	629	1376285,2800	393220,4700
	604	1376284,4300	393223,1600
	630	1376316,4100	391835,4100
	631	1376336,2900	391866,4700
	632	1376339,0110	391870,7212
	633	1376404,0539	391831,0866
	634	1376401,7100	391826,7900
	635	1376395,2400	391814,9300
	636	1376377,9800	391785,9400
	637	1376370,5900	391790,7400
	638	1376364,6800	391794,3100
	639	1376347,6700	391804,5700
	640	1376352,5300	391812,1800
	641	1376349,9900	391813,8200
	642	1376341,0800	391819,5500
	643	1376336,0000	391822,8200
	644	1376330,9100	391826,0900
	645	1376325,8400	391829,3500
	630	1376316,4100	391835,4100
	646	1376990,8268	393771,6765
	647	1376995,7522	393764,8665
	648	1376996,5551	393763,7372
	649	1377023,3288	393726,0933
	650	1377087,7644	393693,4080
	651	1377087,9018	393693,3373
	652	1377090,1280	393692,2103
	653	1377093,0296	393690,7343
	654	1377093,4744	393693,9716
	655	1377101,7183	393754,8863

Сведения о характерных точках границ объекта	№ точки	Координаты	
		X	Y
	656	1377102,5269	393760,8895
	657	1377102,5267	393760,8895
	658	1377102,5260	393760,8910
	659	1377102,8760	393760,8510
	660	1377106,8550	393760,4310
	661	1377116,3630	393759,3870
	662	1377117,2060	393759,2890
	663	1377117,4580	393761,7380
	664	1377118,3920	393770,7790
	665	1377122,6190	393811,4980
	666	1377129,6010	393877,1330
	667	1377129,6018	393877,1329
	668	1377130,1520	393882,3050
	669	1377131,2150	393892,2620
	670	1377133,8900	393917,2750
	671	1377151,6330	393917,5090
	672	1377160,3310	393917,6330
	673	1377169,4590	393917,7460
	674	1377172,3900	393917,7900
	675	1377185,4790	393918,0090
	676	1377191,7860	393918,1000
	677	1377212,8140	393911,4350
	678	1377231,1700	393905,6210
	679	1377243,5210	393901,8030
	680	1377256,2960	393897,8610
	681	1377260,4650	393897,0840
	682	1377271,2320	393893,9340
	683	1377282,6130	393892,3820
	684	1377299,0600	393886,5060
	685	1377305,9000	393884,0750
	686	1377311,6010	393882,4580
	687	1377324,0660	393878,9610
	688	1377338,9470	393874,7750
	689	1377339,3050	393861,3280
	690	1377339,4620	393855,4660
	691	1377340,7430	393855,3820
	692	1377340,7432	393855,3750
	693	1377340,7430	393855,3750
	694	1377341,3600	393836,8660
	695	1377361,8730	393837,0850
	696	1377362,5010	393821,7580
	697	1377362,8870	393792,9200
	698	1377362,9280	393789,5760
	699	1377364,9170	393761,7380
	700	1377365,0370	393758,9780

Сведения о характерных точках границ объекта	№ точки	Координаты	
		X	Y
	701	1377365,0590	393758,0660
	702	1377365,0740	393757,7190
	703	1377366,1510	393730,6580
	704	1377366,3040	393726,8180
	705	1377367,1320	393706,4150
	706	1377367,5630	393695,6730
	707	1377367,6250	393694,1400
	708	1377368,1140	393682,1860
	709	1377368,1140	393682,1720
	710	1377368,4940	393672,6780
	711	1377368,8700	393663,4620
	712	1377369,7710	393641,3320
	713	1377370,0270	393634,8350
	714	1377370,1299	393632,3889
	715	1377370,1357	393632,2430
	716	1377370,1311	393632,2435
	717	1377370,1359	393632,2378
	718	1377370,1360	393632,2360
	719	1377370,1361	393632,2360
	720	1377370,2166	393626,4420
	721	1377355,0536	393627,9818
	722	1377108,4648	393653,0238
	723	1377062,0973	393657,7326
	724	1377042,4386	393689,1620
	646	1376990,8268	393771,6765
	725	1377123,3900	393708,0100
	726	1377165,7600	393703,5400
	727	1377168,1800	393726,4100
	728	1377127,3900	393730,7100
	725	1377123,3900	393708,0100
	729	1377156,0200	395723,8500
	730	1377156,5200	395741,7300
	731	1377156,8000	395752,1700
	732	1377159,4700	395776,7700
	733	1377160,8800	395789,8200
	734	1377161,2100	395792,7900
	735	1377198,0100	395789,3100
	736	1377194,8100	395741,0300
	737	1377191,3600	395689,0800
	738	1377157,9100	395689,7000
	729	1377156,0200	395723,8500
	739	1377163,1700	395205,1000
	740	1377164,0900	395210,2000
	741	1377167,1000	395227,1400
	742	1377168,3000	395233,9300

Сведения о характерных точках границ объекта	№ точки	Координаты	
		X	Y
	743	1377170,7900	395247,8700
	744	1377171,6700	395253,6800
	745	1377187,2800	395248,5600
	746	1377187,2900	395248,5800
	747	1377203,1800	395243,3700
	748	1377213,5200	395240,0000
	749	1377217,2400	395238,7800
	750	1377229,3400	395234,8300
	751	1377217,1700	395195,1800
	752	1377203,4500	395199,4600
	753	1377197,8800	395201,2000
	754	1377194,7900	395193,0600
	739	1377163,1700	395205,1000
	755	1377195,6600	397129,7300
	756	1377213,4300	397147,8800
	757	1377209,5962	397151,6978
	758	1377208,6380	397152,6500
	759	1377213,2190	397156,9350
	760	1377224,8260	397169,8090
	761	1377224,8297	397169,8097
	762	1377224,8300	397169,8100
	763	1377259,6400	397176,3300
	764	1377287,4746	397153,9456
	765	1377298,7640	397144,8680
	766	1377306,2030	397138,8780
	767	1377282,9960	397111,4340
	768	1377275,1380	397102,7690
	769	1377271,3670	397100,5860
	770	1377264,7680	397093,8920
	771	1377258,8510	397088,8990
	772	1377252,9060	397084,3110
	773	1377248,5660	397080,9680
	774	1377241,2180	397075,5330
	775	1377234,7870	397070,6380
	776	1377234,5750	397072,8390
	777	1377231,7830	397078,8430
	778	1377228,0609	397086,8776
	779	1377223,1000	397097,5700
	780	1377216,7800	397105,8700
	755	1377195,6600	397129,7300
	781	1377199,6890	395819,3710
	782	1377206,6460	395819,0170
	783	1377206,6270	395820,2100
	784	1377225,0820	395819,9550
	785	1377224,5520	395817,2500

Сведения о характерных точках границ объекта	№ точки	Координаты	
		X	Y
	786	1377254,0740	395814,2280
	787	1377255,1830	395815,8520
	788	1377262,9830	395832,1020
	789	1377272,5720	395820,0600
	790	1377296,6360	395789,2840
	791	1377296,6318	395789,2845
	792	1377296,6340	395789,2823
	793	1377296,2207	395785,3923
	794	1377199,9409	395795,3250
	795	1377199,8586	395799,1926
	796	1377199,8587	395799,1928
	797	1377199,8570	395799,1930
	798	1377199,7400	395815,3080
	781	1377199,6890	395819,3710
	799	1377223,8100	393777,0300
	800	1377248,6700	393774,4000
	801	1377252,4500	393810,2300
	802	1377227,5900	393812,8500
	799	1377223,8100	393777,0300
	803	1377239,6900	393865,4900
	804	1377279,3300	393861,3100
	805	1377282,6100	393892,3800
	806	1377271,2300	393893,9300
	807	1377260,4700	393897,0800
	808	1377256,2900	393897,8600
	809	1377243,5200	393901,8000
	803	1377239,6900	393865,4900
	810	1377293,7100	393724,8000
	811	1377318,5800	393722,1800
	812	1377322,2100	393756,5700
	813	1377297,3500	393759,1900
	810	1377293,7100	393724,8000
	814	1377329,9300	393734,4800
	815	1377366,1500	393730,6600
	816	1377365,0700	393757,7100
	817	1377332,7500	393761,1300
	814	1377329,9300	393734,4800
	818	1377518,6602	395659,2517
	819	1377523,1300	395692,6300
	820	1377527,7400	395726,9800
	821	1377531,9900	395758,6500
	822	1377534,8200	395760,7300
	823	1377537,1200	395761,2000
	824	1377553,4500	395759,8500
	825	1377574,9200	395757,8800

Сведения о характерных точках границ объекта	№ точки	Координаты	
		X	Y
	826	1377619,2100	395753,8100
	827	1377622,4100	395753,4300
	828	1377618,6300	395722,0400
	829	1377614,8700	395690,9600
	830	1377611,1403	395660,1828
	831	1377611,1390	395660,1830
	832	1377594,3823	395662,0388
	833	1377593,7400	395662,1100
	834	1377593,7400	395662,1099
	835	1377593,7390	395662,1100
	836	1377593,3700	395656,5190
	837	1377566,9201	395657,3428
	838	1377566,9936	395660,8094
	839	1377567,0540	395663,4750
	840	1377563,8793	395664,1239
	841	1377561,9100	395664,5300
	842	1377555,0250	395665,2750
	843	1377548,1430	395666,0230
	844	1377548,1427	395666,0197
	845	1377548,1400	395666,0200
	846	1377547,8584	395662,3139
	847	1377547,7090	395660,3660
	848	1377544,5130	395655,8877
	849	1377544,3070	395655,5990
	850	1377538,6851	395656,4072
	851	1377525,8020	395658,2593
	852	1377522,4000	395658,7500
	853	1377519,1422	395659,1855
	818	1377518,6602	395659,2517
	854	1377605,6400	395559,5504
	855	1377606,7309	395568,7868
	856	1377607,1519	395572,3454
	857	1377611,4090	395608,3280
	858	1377614,9420	395638,1550
	859	1377615,3361	395641,4855
	860	1377618,4000	395667,2900
	861	1377621,7900	395695,9800
	862	1377625,1600	395724,3000
	863	1377628,5100	395752,6900
	864	1377680,8100	395746,4700
	865	1377677,1600	395718,2200
	866	1377673,4400	395689,5600
	867	1377671,4000	395673,7400
	868	1377669,4900	395660,9200
	869	1377666,2500	395639,0900

Сведения о характерных точках границ объекта	№ точки	Координаты	
		X	Y
	870	1377665,1700	395631,8800
	871	1377660,4100	395602,3400
	872	1377659,7500	395598,2400
	873	1377659,6591	395598,1475
	874	1377639,6520	395577,8030
	875	1377626,7352	395569,4723
	876	1377624,4680	395568,0100
	877	1377624,4648	395568,0087
	878	1377607,7810	395560,9910
	854	1377605,6400	395559,5504
	879	1377620,3014	404337,9121
	880	1377622,1761	404352,9739
	881	1377633,0626	404376,2018
	882	1377635,4042	404383,4351
	883	1377634,7220	404385,1463
	884	1377634,7185	404385,1482
	885	1377634,7200	404385,1512
	886	1377634,7184	404385,1552
	887	1377634,7212	404385,1536
	888	1377677,5512	404472,7950
	889	1377683,0822	404483,9976
	890	1377677,1252	404497,9305
	891	1377674,1739	404507,2982
	892	1377670,2436	404517,2535
	893	1377667,2810	404526,9092
	894	1377662,4081	404559,1527
	895	1377659,0265	404570,0063
	896	1377660,7889	404573,6913
	897	1377667,7304	404587,8206
	898	1377665,4882	404593,5072
	899	1377656,3957	404601,4621
	900	1377642,9654	404611,9728
	901	1377641,7338	404620,1059
	902	1377641,6000	404626,3941
	903	1377637,7380	404655,4331
	904	1377642,7099	404686,0742
	905	1377667,5848	404702,2893
	906	1377674,1613	404713,1975
	907	1377678,0822	404723,9781
	908	1377679,7805	404729,5455
	909	1377680,4262	404735,2062
	910	1377688,4571	404744,4968
	911	1377692,1409	404749,1837
	912	1377714,7062	404776,5355
	913	1377771,0664	404780,3961

Сведения о характерных точках границ объекта	№ точки	Координаты	
		X	Y
	914	1377815,1040	404783,8747
	915	1377824,6564	404785,9786
	916	1377832,6508	404787,7362
	917	1377873,2741	404790,0436
	918	1377925,8108	404793,0179
	919	1377936,3229	404794,3540
	920	1377944,5850	404795,0584
	921	1377946,0828	404794,9597
	922	1377950,7857	404794,8908
	923	1377955,7703	404794,8452
	924	1377955,7883	404794,8455
	925	1377960,7563	404795,1096
	926	1377972,7509	404794,9595
	927	1377984,6670	404795,2364
	928	1377996,8649	404785,6165
	929	1377996,5398	404784,6804
	930	1377998,2129	404774,3044
	931	1378001,7703	404732,8305
	932	1378002,4007	404726,7768
	933	1378004,0037	404724,1202
	934	1378013,2309	404646,6630
	935	1378014,1519	404635,8156
	936	1378016,1948	404613,6608
	937	1378018,0916	404592,9862
	938	1378017,0977	404591,2920
	939	1378013,1183	404586,4387
	940	1378008,7594	404583,0260
	941	1378001,9462	404582,3443
	942	1377989,7282	404581,5198
	943	1377986,3129	404587,0610
	944	1377981,2016	404586,5436
	945	1377980,4878	404579,3516
	946	1377980,4861	404579,3517
	947	1377986,1081	404565,1271
	948	1377993,5562	404469,1729
	949	1377914,3681	404464,5958
	950	1377911,4612	404462,3122
	951	1377882,8300	404499,2400
	952	1377865,7700	404498,9800
	953	1377859,0300	404481,0600
	954	1377860,0300	404479,7600
	955	1377852,9800	404464,1900
	956	1377821,4400	404464,2400
	957	1377814,8800	404469,5700
	958	1377807,7900	404460,4300

Сведения о характерных точках границ объекта	№ точки	Координаты	
		X	Y
	959	1377833,9000	404426,7700
	960	1377801,7100	404401,8100
	961	1377814,1075	404385,8351
	962	1377804,8192	404378,5385
	963	1377727,9490	404307,1928
	964	1377711,2220	404327,5100
	965	1377696,5574	404337,7054
	966	1377687,7229	404324,4653
	967	1377692,4724	404321,2755
	968	1377686,2520	404310,5006
	969	1377667,1862	404294,4862
	970	1377648,7238	404293,8086
	971	1377641,0302	404297,3045
	972	1377631,0905	404304,5966
	973	1377624,7185	404314,7045
	879	1377620,3014	404337,9121
	974	1377660,2732	395601,4715
	975	1377660,4135	395602,3443
	976	1377660,4138	395602,3441
	974	1377660,2732	395601,4715
	977	1377686,8445	393868,4458
	978	1377699,0954	393884,6317
	979	1377746,3315	393898,2390
	980	1377752,8160	393879,2521
	981	1377746,8460	393877,1626
	982	1377750,0393	393864,2099
	983	1377750,0245	393864,2075
	984	1377743,0401	393864,1033
	985	1377732,5279	393837,1570
	986	1377732,4404	393836,9411
	987	1377719,3690	393841,7459
	988	1377710,3096	393845,6115
	989	1377699,1166	393851,7057
	977	1377686,8445	393868,4458
	990	1377700,1486	404343,0842
	991	1377720,4974	404317,2828
	992	1377723,3519	404313,6647
	993	1377735,7622	404326,5423
	994	1377736,4765	404325,5248
	995	1377741,1192	404329,4928
	996	1377740,3466	404330,3944
	997	1377750,5349	404340,7574
	998	1377752,2520	404342,8524
	999	1377754,4758	404345,9782
	1000	1377763,3526	404354,4192

Сведения о характерных точках границ объекта	№ точки	Координаты	
		X	Y
	1001	1377761,3161	404357,3094
	1002	1377755,7786	404358,4790
	1003	1377752,1629	404356,1326
	1004	1377749,7655	404360,0176
	1005	1377744,5223	404356,1387
	1006	1377734,3929	404365,3523
	1007	1377723,8610	404356,5319
	1008	1377714,6178	404364,7742
	1009	1377711,5949	404360,2382
	990	1377700,1486	404343,0842
	1010	1377720,3700	395650,4800
	1011	1377723,5900	395672,3900
	1012	1377723,6900	395705,0100
	1013	1377728,6200	395747,4100
	1014	1377729,2700	395750,9000
	1015	1377730,0100	395756,8500
	1016	1377777,4800	395769,3400
	1017	1377777,5000	395767,6600
	1018	1377789,7800	395771,0400
	1019	1377817,7200	395778,4100
	1020	1377858,9300	395742,9700
	1021	1377861,3600	395745,5100
	1022	1377874,1300	395740,1500
	1023	1377874,1000	395736,2200
	1024	1377860,9400	395707,4500
	1025	1377844,9400	395687,6500
	1026	1377844,2500	395688,2600
	1027	1377800,4500	395727,5200
	1028	1377761,1600	395716,9400
	1029	1377760,9500	395717,1200
	1030	1377757,3000	395716,1500
	1031	1377757,3500	395715,9800
	1032	1377749,5000	395713,8700
	1033	1377758,6200	395711,5100
	1034	1377767,5700	395685,4200
	1035	1377780,9500	395651,8400
	1036	1377775,0400	395649,9300
	1037	1377772,4200	395645,9400
	1038	1377755,0800	395619,4500
	1039	1377753,0200	395620,9600
	1040	1377738,1200	395631,9000
	1041	1377730,6500	395639,7100
	1042	1377723,6300	395647,0700
	1010	1377720,3700	395650,4800
	1043	1377791,1651	404479,5442

Сведения о характерных точках границ объекта	№ точки	Координаты	
		X	Y
	1044	1377793,9820	404483,7300
	1045	1377805,4940	404476,0680
	1046	1377808,6558	404480,7912
	1047	1377805,4959	404476,0723
	1048	1377793,9804	404483,7320
	1043	1377791,1651	404479,5442
	1049	1377794,7300	393813,1500
	1050	1377805,2400	393839,3900
	1051	1377821,0995	393832,8706
	1052	1377844,6636	393823,6116
	1053	1377832,1415	393791,4186
	1054	1377828,7757	393793,0987
	1055	1377828,8695	393793,5202
	1056	1377828,8681	393793,5208
	1057	1377828,8681	393793,5208
	1058	1377824,3300	393795,4900
	1059	1377824,2695	393795,5344
	1060	1377811,9481	393804,1198
	1061	1377807,5865	393807,6455
	1062	1377806,1200	393808,6800
	1063	1377800,3178	393810,9571
	1064	1377794,8144	393812,8659
	1065	1377794,9022	393813,0824
	1049	1377794,7300	393813,1500
	1066	1377804,4193	404505,9309
	1067	1377808,7824	404503,0955
	1068	1377808,7834	404503,0965
	1069	1377819,0923	404496,3815
	1070	1377819,0940	404496,3840
	1071	1377808,7820	404503,1000
	1072	1377804,4195	404505,9314
	1066	1377804,4193	404505,9309
	1073	1377809,7010	404474,3737
	1074	1377819,1634	404467,6335
	1075	1377823,1379	404464,7023
	1076	1377853,0279	404465,0882
	1077	1377858,1072	404478,6066
	1078	1377854,8707	404481,0088
	1079	1377853,2972	404479,2150
	1080	1377845,2321	404485,4859
	1081	1377831,8228	404494,6476
	1082	1377823,8589	404494,1387
	1073	1377809,7010	404474,3737
	1083	1377816,7814	404524,6497
	1084	1377822,1920	404532,8400

Сведения о характерных точках границ объекта	№ точки	Координаты	
		X	Y
	1085	1377822,6252	404533,4827
	1086	1377822,1902	404532,8422
	1087	1377822,1912	404532,8412
	1083	1377816,7814	404524,6497
	1088	1377831,5600	393910,1900
	1089	1377836,6100	393920,1200
	1090	1377842,0500	393930,8000
	1091	1377847,5400	393941,6100
	1092	1377852,6700	393951,6900
	1093	1377864,6600	393946,2200
	1094	1377876,6700	393940,7400
	1095	1377890,0700	393934,6400
	1096	1377900,2800	393929,9900
	1097	1377894,6600	393920,6400
	1098	1377923,6100	393912,6800
	1099	1377924,7814	393911,2914
	1100	1377926,6340	393909,1008
	1101	1377923,3647	393892,9289
	1102	1377915,2166	393892,7766
	1103	1377891,5000	393892,3300
	1104	1377891,5000	393892,1606
	1105	1377891,5003	393892,1434
	1106	1377891,5000	393892,1434
	1107	1377891,5000	393892,1400
	1108	1377888,5302	393892,1114
	1109	1377884,2400	393892,0651
	1110	1377884,2369	393892,2751
	1111	1377842,4412	393891,5827
	1112	1377841,6800	393891,5700
	1113	1377841,6800	393891,5701
	1114	1377841,6793	393891,5701
	1115	1377841,5297	393899,5794
	1116	1377841,6346	393899,5496
	1088	1377831,5600	393910,1900
	1117	1377835,6034	404554,8307
	1118	1377836,3650	404556,0870
	1119	1377836,3649	404556,0871
	1117	1377835,6034	404554,8307
	1120	1377836,3570	404556,0970
	1121	1377836,3585	404556,0958
	1122	1377837,2960	404557,6490
	1123	1377838,4291	404558,6563
	1124	1377837,2940	404557,6513
	1120	1377836,3570	404556,0970
	1125	1377837,7382	393837,9610

Сведения о характерных точках границ объекта	№ точки	Координаты	
		X	Y
	1126	1377848,7300	393864,8001
	1127	1377848,7437	393864,7945
	1128	1377855,6423	393862,0257
	1129	1377863,0500	393880,4300
	1130	1377908,0400	393882,1300
	1131	1377916,4600	393880,6600
	1132	1377913,1400	393848,8600
	1133	1377879,5600	393850,9000
	1134	1377871,6900	393831,2800
	1135	1377871,6638	393831,2896
	1136	1377871,5583	393831,0142
	1137	1377870,4403	393831,7357
	1138	1377868,3368	393832,5027
	1139	1377865,6331	393825,9248
	1140	1377837,7691	393837,9477
	1141	1377837,7400	393837,9600
	1142	1377837,7401	393837,9602
	1125	1377837,7382	393837,9610
	1143	1377844,0244	404566,4172
	1144	1377844,8080	404567,5230
	1145	1377845,8711	404568,7057
	1146	1377844,8082	404567,5253
	1143	1377844,0244	404566,4172
	1147	1377878,3442	404574,6928
	1148	1377916,9870	404579,9660
	1149	1377920,0934	404580,3913
	1150	1377916,9854	404579,9664
	1147	1377878,3442	404574,6928
	1151	1377939,5637	404583,0567
	1152	1377939,5660	404583,0570
	1153	1377939,5669	404583,0571
	1154	1377939,7713	404583,8380
	1151	1377939,5637	404583,0567
	1155	1377964,7658	404586,4732
	1156	1377970,0980	404587,1960
	1157	1377970,7880	404579,7680
	1158	1377970,8216	404579,7341
	1159	1377970,0977	404587,1991
	1155	1377964,7658	404586,4732
	1160	1377971,5085	404579,0408
	1161	1377971,5430	404579,0060
	1162	1377978,5854	404579,4218
	1163	1377978,5853	404579,4252
	1160	1377971,5085	404579,0408
	1164	1377978,6100	404577,7763

Сведения о характерных точках границ объекта	№ точки	Координаты	
		X	Y
	1165	1377978,6100	404577,7760
	1166	1377978,7134	404577,7778
	1164	1377978,6100	404577,7763
	1167	1377979,8064	404578,0297
	1168	1377979,8098	404577,7970
	1169	1377979,8100	404577,7970
	1167	1377979,8064	404578,0297
	1170	1378022,0769	395159,3957
	1171	1378077,0784	395279,0832
	1172	1378178,5854	395236,5471
	1173	1378195,2770	395269,6593
	1174	1378227,5873	395257,5555
	1175	1378224,3266	395246,9039
	1176	1378224,3258	395246,9012
	1177	1378215,0900	395227,8100
	1178	1378218,1292	395226,6588
	1179	1378179,8514	395101,6171
	1180	1378169,8955	395105,3693
	1181	1378165,5743	395106,9978
	1182	1378138,4490	395021,9879
	1183	1378113,6195	395033,5041
	1184	1378134,0841	395114,2194
	1185	1378125,4621	395117,6969
	1186	1378134,8600	395135,7200
	1187	1378134,8555	395135,7223
	1188	1378134,8555	395135,7223
	1189	1378134,1794	395136,0630
	1190	1378112,2200	395147,1300
	1191	1378108,2361	395139,1367
	1192	1378102,2190	395127,0716
	1170	1378022,0769	395159,3957
	1193	1378027,8914	405207,7603
	1194	1378056,8649	405208,6347
	1195	1378063,3144	405207,9498
	1196	1378073,6524	405205,6026
	1197	1378120,2554	405205,4587
	1198	1378121,0555	405196,6180
	1199	1378121,0396	405189,5684
	1200	1378119,9304	405189,5698
	1201	1378119,9657	405188,6792
	1202	1378120,0414	405186,2889
	1203	1378120,3270	405180,5550
	1204	1378121,4444	405180,5417
	1205	1378121,6615	405169,4108
	1206	1378122,1968	405153,1077

Сведения о характерных точках границ объекта	№ точки	Координаты	
		X	Y
	1207	1378123,1829	405125,2270
	1208	1378124,1898	405096,6246
	1209	1378124,8992	405074,5519
	1210	1378125,1285	405070,4445
	1211	1378125,6092	405065,1107
	1212	1378125,4857	405057,9685
	1213	1378099,2120	405068,7366
	1214	1378085,7083	405074,1062
	1215	1378078,3067	405076,1271
	1216	1378064,1406	405082,3890
	1217	1378043,7474	405089,7142
	1218	1378033,3277	405093,4505
	1219	1378031,4054	405135,8799
	1220	1378029,6267	405159,9660
	1221	1378029,3133	405171,0906
	1222	1378028,3705	405197,1664
	1193	1378027,8914	405207,7603
	1223	1378149,0361	396562,3476
	1224	1378156,9434	396569,2660
	1225	1378156,9400	396569,2700
	1226	1378171,2564	396582,4807
	1227	1378171,8302	396583,0106
	1228	1378173,3487	396584,4115
	1229	1378182,3250	396592,6954
	1230	1378181,3000	396592,9800
	1231	1378177,7871	396594,6946
	1232	1378176,2577	396595,4401
	1233	1378182,1551	396602,3894
	1234	1378182,1578	396602,3874
	1235	1378182,1600	396602,3900
	1236	1378183,4400	396601,4500
	1237	1378183,5000	396598,9200
	1238	1378184,4259	396598,3525
	1239	1378185,9059	396599,0347
	1240	1378186,7146	396600,1153
	1241	1378186,7700	396600,1900
	1242	1378206,3000	396603,6600
	1243	1378207,6122	396603,6913
	1244	1378227,2773	396604,1628
	1245	1378227,2764	396604,1599
	1246	1378227,2800	396604,1600
	1247	1378220,7701	396583,2303
	1248	1378224,3624	396580,2458
	1249	1378224,3800	396580,2700
	1250	1378225,0308	396579,7348

Сведения о характерных точках границ объекта	№ точки	Координаты	
		X	Y
	1251	1378226,0743	396578,8800
	1252	1378236,8260	396573,1597
	1253	1378243,3500	396569,6900
	1254	1378243,3490	396569,6891
	1255	1378243,3547	396569,6861
	1256	1378230,7960	396559,3211
	1257	1378225,0800	396554,6000
	1258	1378224,7953	396554,5002
	1259	1378224,1112	396554,2560
	1260	1378222,1614	396553,5468
	1261	1378220,7497	396552,2557
	1262	1378220,5800	396552,1000
	1263	1378220,1814	396551,7323
	1264	1378218,3924	396550,0799
	1265	1378218,3917	396550,0793
	1266	1378218,3900	396550,0800
	1267	1378189,0300	396523,0200
	1268	1378189,0313	396523,0174
	1269	1378189,0305	396523,0167
	1270	1378173,8826	396507,9378
	1271	1378173,8802	396507,9402
	1272	1378173,8800	396507,9400
	1273	1378170,9975	396510,7606
	1274	1378160,0471	396521,4744
	1275	1378159,9800	396521,5400
	1276	1378159,9800	396521,5400
	1277	1378159,9769	396521,5430
	1278	1378161,0295	396530,9010
	1279	1378161,9700	396539,2900
	1280	1378165,0464	396541,7525
	1281	1378162,4941	396543,8849
	1223	1378149,0361	396562,3476
	1282	1378185,1100	396605,8700
	1283	1378189,5275	396611,0671
	1284	1378189,5270	396611,0710
	1285	1378190,4300	396614,4708
	1286	1378191,0200	396616,7000
	1287	1378191,0219	396616,6992
	1288	1378191,0233	396616,7044
	1289	1378203,3812	396611,4622
	1290	1378203,4100	396611,4500
	1291	1378204,8803	396611,2999
	1292	1378207,7214	396611,0124
	1293	1378222,0927	396609,0072
	1294	1378227,6700	396608,2300

Сведения о характерных точках границ объекта	№ точки	Координаты	
		X	Y
	1295	1378227,7800	396606,5000
	1296	1378206,4300	396605,9700
	1297	1378200,2700	396605,2900
	1298	1378190,1500	396604,6800
	1282	1378185,1100	396605,8700
	1299	1378418,8500	395339,9700
	1300	1378440,1500	395380,8500
	1301	1378425,0700	395387,5200
	1302	1378434,6900	395404,7100
	1303	1378435,8800	395406,8300
	1304	1378445,3500	395424,9500
	1305	1378460,4600	395417,4700
	1306	1378461,6400	395416,8800
	1307	1378453,5600	395401,9500
	1308	1378454,6200	395401,3200
	1309	1378453,2400	395399,3200
	1310	1378452,0100	395399,7800
	1311	1378441,6400	395380,1500
	1312	1378420,0900	395339,3200
	1299	1378418,8500	395339,9700
	1313	1379181,3308	397828,7832
	1314	1379210,0733	397852,5135
	1315	1379208,3048	397855,2543
	1316	1379182,2313	397851,6200
	1317	1379200,8338	397898,7476
	1318	1379233,6745	397899,1979
	1319	1379301,0725	397900,1222
	1320	1379301,5550	397868,2523
	1321	1379303,3686	397750,1276
	1322	1379233,3885	397749,1635
	1323	1379182,7129	397826,6693
	1313	1379181,3308	397828,7832
	1324	1380394,1082	395625,9361
	1325	1380414,7605	395647,7995
	1326	1380432,8386	395629,4950
	1327	1380446,1426	395642,9310
	1328	1380480,6005	395677,7306
	1329	1380480,9980	395677,3240
	1330	1380483,6890	395674,5530
	1331	1380488,5760	395678,6780
	1332	1380491,5140	395681,1450
	1333	1380488,7730	395684,3640
	1334	1380533,9560	395729,0950
	1335	1380544,0780	395718,2000
	1336	1380549,2170	395712,4690

Сведения о характерных точках границ объекта	№ точки	Координаты	
		X	Y
	1337	1380549,6180	395713,4660
	1338	1380550,8920	395716,5760
	1339	1380551,6620	395718,5580
	1340	1380552,6810	395720,9960
	1341	1380553,8850	395723,9410
	1342	1380555,1560	395727,0690
	1343	1380551,5420	395730,9680
	1344	1380549,7900	395732,8660
	1345	1380550,5090	395733,5990
	1346	1380548,7830	395735,4720
	1347	1380544,3190	395740,3150
	1348	1380544,0160	395740,6220
	1349	1380540,2420	395744,7240
	1350	1380547,0270	395751,7800
	1351	1380553,0235	395757,9934
	1352	1380553,0472	395758,0127
	1353	1380553,0446	395758,0153
	1354	1380556,3970	395761,4890
	1355	1380557,8970	395761,3900
	1356	1380558,5870	395762,1530
	1357	1380561,0060	395764,7810
	1358	1380559,1560	395767,3800
	1359	1380561,5830	395769,7090
	1360	1380563,9630	395767,8950
	1361	1380566,9490	395770,0850
	1362	1380565,5400	395772,6250
	1363	1380567,4850	395774,2790
	1364	1380566,1060	395776,4030
	1365	1380574,7850	395783,8670
	1366	1380577,8730	395780,6550
	1367	1380587,6330	395789,5170
	1368	1380582,8660	395794,0800
	1369	1380584,8960	395796,1270
	1370	1380589,7320	395791,5940
	1371	1380600,1340	395801,9130
	1372	1380595,2510	395807,2850
	1373	1380597,5390	395809,3700
	1374	1380601,0360	395806,1070
	1375	1380605,5620	395810,6070
	1376	1380608,6860	395807,6100
	1377	1380611,9900	395810,9170
	1378	1380615,6360	395807,6610
	1379	1380616,8620	395808,8400
	1380	1380620,0630	395806,6280
	1381	1380622,6910	395810,0120

Сведения о границах территориальной зоны застройки малоэтажными жилыми домами (Ж-2)

Сведения о характерных точках границ объекта	№ точки	Координаты	
		X	Y
	1382	1380625,6110	395808,0410
	1383	1380623,1660	395804,4200
	1384	1380629,7250	395799,8290
	1385	1380631,7430	395802,8800
	1386	1380634,4080	395801,1640
	1387	1380636,9450	395802,9090
	1388	1380640,1170	395799,9420
	1389	1380639,0870	395798,6860
	1390	1380644,4890	395794,5100
	1391	1380643,7050	395792,8940
	1392	1380649,8660	395788,6560
	1393	1380650,5410	395789,1670
	1394	1380656,1330	395785,0500
	1395	1380661,8115	395792,5067
	1396	1380701,9411	395755,1201
	1397	1380703,6120	395756,7910
	1398	1380705,3820	395755,0280
	1399	1380703,7715	395753,4148
	1400	1380735,4463	395723,9051
	1401	1380776,5313	395766,2346
	1402	1380832,4893	395706,4415
	1403	1380911,2144	395772,3930
	1404	1380919,8820	395761,7920
	1405	1380961,1022	395711,9658
	1406	1380929,0757	395682,2965
	1407	1380952,3403	395651,4953
	1408	1380888,3910	395594,5019
	1409	1380896,6867	395579,0515
	1410	1380930,1520	395554,2428
	1411	1380872,1992	395497,1717
	1412	1380871,9240	395497,4440
	1413	1380871,6650	395498,5680
	1414	1380858,3350	395511,2300
	1415	1380846,3327	395524,2078
	1416	1380844,3551	395526,1891
	1417	1380846,3710	395528,1300
	1418	1380828,3000	395546,1570
	1419	1380826,2810	395548,1720
	1420	1380814,2220	395536,3790
	1421	1380807,2650	395529,5720
	1422	1380805,8340	395528,1850
	1423	1380805,2720	395527,6330
	1424	1380804,4070	395526,7790
	1425	1380802,4210	395524,8230
	1426	1380796,0450	395518,4830

Сведения о характерных точках границ объекта	№ точки	Координаты	
		X	Y
	1427	1380794,7740	395517,2200
	1428	1380793,0810	395515,5370
	1429	1380792,0150	395513,7450
	1430	1380794,1390	395511,6250
	1431	1380795,9837	395509,7830
	1432	1380787,0487	395501,2714
	1433	1380780,3804	395494,9192
	1434	1380733,5141	395450,2739
	1435	1380668,7150	395503,9558
	1436	1380667,5717	395504,8880
	1437	1380631,5877	395540,5182
	1438	1380623,3210	395548,7040
	1439	1380576,6902	395506,9514
	1440	1380571,0537	395512,8225
	1441	1380557,8176	395498,5767
	1442	1380563,4439	395492,7120
	1443	1380561,8240	395463,3420
	1444	1380528,0430	395431,3870
	1445	1380528,6548	395430,9379
	1446	1380527,9850	395430,5400
	1447	1380526,8640	395430,6020
	1448	1380524,2730	395428,3570
	1449	1380523,6450	395427,8130
	1450	1380520,7870	395425,2470
	1451	1380521,6590	395424,2250
	1452	1380519,3380	395422,1120
	1453	1380516,3299	395419,8765
	1454	1380472,1950	395464,1233
	1455	1380477,7321	395468,4067
	1456	1380472,4467	395475,3830
	1457	1380472,7994	395475,6664
	1458	1380472,9060	395475,5040
	1459	1380483,8020	395482,6000
	1460	1380486,9150	395484,6330
	1461	1380467,7090	395523,9830
	1462	1380465,6727	395522,1105
	1463	1380464,1430	395525,4807
	1464	1380399,7584	395585,0973
	1465	1380413,4443	395601,5821
	1324	1380394,1082	395625,9361
	1466	1380519,9547	397856,4658
	1467	1380520,8599	397873,6236
	1468	1380523,0048	397876,6742
	1469	1380552,8069	397919,0560
	1470	1380552,8090	397919,0550

Сведения о характерных точках границ объекта	№ точки	Координаты	
		X	Y
	1471	1380571,1830	397945,1850
	1472	1380578,1195	397958,9949
	1473	1380581,0659	397963,5607
	1474	1380582,3151	397967,3481
	1475	1380618,8770	398040,1400
	1476	1380620,7012	398083,7292
	1477	1380621,1510	398094,4780
	1478	1380621,8340	398110,4320
	1479	1380619,7793	398117,6161
	1480	1380617,6070	398125,2110
	1481	1380615,1510	398128,7690
	1482	1380603,6490	398145,3810
	1483	1380584,9210	398172,7040
	1484	1380586,4580	398177,6320
	1485	1380624,9220	398287,6170
	1486	1380628,1700	398296,7420
	1487	1380635,4810	398317,6390
	1488	1380633,0650	398318,9670
	1489	1380638,6930	398334,1660
	1490	1380663,8710	398405,5200
	1491	1380667,5500	398416,3240
	1492	1380668,4880	398416,0650
	1493	1380669,7510	398419,7580
	1494	1380670,5470	398419,9410
	1495	1380682,4890	398452,9330
	1496	1380683,7355	398459,7324
	1497	1380789,7721	398398,6460
	1498	1380796,2520	398394,6336
	1499	1380799,3713	398394,1884
	1500	1380799,3713	398394,1861
	1501	1380799,8260	398394,1210
	1502	1380808,9330	398384,1160
	1503	1380800,3630	398351,6930
	1504	1380792,3030	398318,7480
	1505	1380780,0540	398271,5170
	1506	1380777,6890	398259,9070
	1507	1380777,2430	398260,0560
	1508	1380774,0930	398249,1430
	1509	1380769,7686	398232,4276
	1510	1380776,7179	398217,9611
	1511	1380768,7742	398182,8693
	1512	1380770,0242	398163,4442
	1513	1380775,5200	398163,1962
	1514	1380786,0632	398165,1238
	1515	1380794,1545	398164,5538

Сведения о характерных точках границ объекта	№ точки	Координаты	
		X	Y
	1516	1380797,9069	398164,2903
	1517	1380803,9106	398160,7692
	1518	1380801,7872	398143,5442
	1519	1380805,7884	398126,4876
	1520	1380804,5881	398121,2597
	1521	1380804,2507	398119,9784
	1522	1380789,1922	398056,2336
	1523	1380815,1927	397971,6042
	1524	1380814,4115	397939,0283
	1525	1380813,5354	397899,1386
	1526	1380813,1772	397897,9430
	1527	1380806,6546	397874,2633
	1528	1380810,8794	397870,3827
	1529	1380822,0870	397860,0881
	1530	1380835,7844	397850,6328
	1531	1380802,0685	397732,4497
	1532	1380792,5256	397718,9389
	1533	1380800,4617	397711,8226
	1534	1380793,4338	397698,1582
	1535	1380837,9825	397651,3924
	1536	1380829,8976	397636,2743
	1537	1380808,4188	397644,0087
	1538	1380808,4194	397644,0103
	1539	1380672,5421	397735,9300
	1466	1380519,9547	397856,4658
	1540	1380575,7300	381388,7900
	1541	1380578,8300	381389,6300
	1542	1380584,1500	381392,4000
	1543	1380628,9000	381413,5000
	1544	1380638,3400	381417,8200
	1545	1380641,0400	381411,9100
	1546	1380650,9200	381414,0400
	1547	1380658,2700	381412,1600
	1548	1380659,2600	381411,8800
	1549	1380664,0000	381401,6200
	1550	1380677,7400	381373,5600
	1551	1380679,6800	381368,9000
	1552	1380677,3600	381367,7300
	1553	1380674,0200	381366,1300
	1554	1380634,9400	381347,7100
	1555	1380633,5300	381347,0200
	1556	1380598,6800	381331,3100
	1557	1380576,3600	381378,0700
	1540	1380575,7300	381388,7900
	1558	1380605,9272	389370,9591

Сведения о характерных точках границ объекта	№ точки	Координаты	
		X	Y
	1559	1380628,1335	389387,5836
	1560	1380641,9062	389372,1365
	1561	1380641,9100	389372,1400
	1562	1380645,5600	389368,2300
	1563	1380658,6000	389351,5100
	1564	1380645,5500	389341,0900
	1565	1380635,6900	389333,0900
	1566	1380634,6800	389333,2700
	1567	1380634,3900	389333,6800
	1568	1380620,4000	389352,4600
	1569	1380620,8200	389352,8100
	1570	1380615,1400	389359,7000
	1571	1380614,6900	389359,3800
	1572	1380612,8500	389361,8500
	1573	1380608,1000	389368,0300
	1574	1380608,1032	389368,0324
	1575	1380608,1003	389368,0330
	1558	1380605,9272	389370,9591
	1576	1380723,6100	399182,5600
	1577	1380740,8700	399204,6700
	1578	1380752,2300	399196,9300
	1579	1380756,2500	399186,7200
	1580	1380764,9400	399164,6600
	1581	1380759,5900	399157,4500
	1582	1380756,6000	399159,5400
	1583	1380753,5900	399161,4400
	1584	1380748,9100	399164,8900
	1585	1380743,4300	399168,9700
	1576	1380723,6100	399182,5600
	1586	1381404,5140	403042,9650
	1587	1381422,1345	403053,8522
	1588	1381441,7190	403065,9530
	1589	1381452,3550	403048,1410
	1590	1381451,7710	403047,7830
	1591	1381462,8740	403030,0840
	1592	1381442,9474	403017,9083
	1593	1381425,7970	403007,4290
	1594	1381415,3070	403025,4670
	1586	1381404,5140	403042,9650
	1595	1382339,9037	396780,6721
	1596	1382426,3568	396859,7565
	1597	1382429,1970	396850,0870
	1598	1382518,0453	396930,2927
	1599	1382532,0596	396916,1504
	1600	1382462,0878	396851,7494

Сведения о характерных точках границ объекта	№ точки	Координаты	
		X	Y
	1601	1382458,2980	396848,2800
	1602	1382452,7830	396843,2320
	1603	1382450,9180	396841,5280
	1604	1382446,5780	396837,5600
	1605	1382439,1940	396830,8080
	1606	1382427,3650	396819,9890
	1607	1382422,2800	396815,3420
	1608	1382421,4040	396814,5430
	1609	1382420,2070	396813,4440
	1610	1382419,9840	396813,2440
	1611	1382419,4730	396812,7730
	1612	1382418,7320	396812,0940
	1613	1382412,0780	396806,0130
	1614	1382399,8550	396794,8260
	1615	1382396,1940	396791,4930
	1616	1382391,8610	396787,5110
	1617	1382390,4410	396786,2190
	1618	1382388,8610	396784,7770
	1619	1382388,8100	396784,7370
	1620	1382369,9170	396767,4540
	1621	1382364,6070	396762,6040
	1622	1382360,7080	396759,0230
	1623	1382359,9974	396758,3793
	1595	1382339,9037	396780,6721
	1624	1384345,4155	400894,6580
	1625	1384401,9409	400933,3924
	1626	1384447,3833	400858,2364
	1627	1384425,1144	400846,7489
	1628	1384458,3945	400783,0851
	1629	1384429,5767	400767,5850
	1630	1384367,8826	400873,2459
	1631	1384359,3464	400868,9329
	1624	1384345,4155	400894,6580
	1632	1384465,6960	401290,9470
	1633	1384478,3180	401307,0620
	1634	1384594,1922	401454,9060
	1635	1384627,7900	401497,7800
	1636	1384634,3345	401503,2967
	1637	1384645,1080	401512,3850
	1638	1384639,0800	401524,8679
	1639	1384654,8370	401562,6920
	1640	1384647,2140	401578,6440
	1641	1384664,9200	401586,8960
	1642	1384787,3850	401679,4310
	1643	1384893,7610	401540,4500

Сведения о характерных точках границ объекта	№ точки	Координаты	
		X	Y
	1644	1385108,9030	401702,8860
	1645	1385262,6770	401819,0000
	1646	1385297,5970	401845,3640
	1647	1385290,1400	401855,1020
	1648	1385215,5520	401952,5310
	1649	1385210,0950	401959,6560
	1650	1385179,9720	401999,0140
	1651	1385190,8530	402018,4070
	1652	1385259,0160	402139,8600
	1653	1385324,5270	402256,6020
	1654	1385406,4180	402402,5250
	1655	1385406,8266	402472,7669
	1656	1385406,8920	402484,0150
	1657	1385408,7030	402491,8410
	1658	1385431,5370	402590,4820
	1659	1385464,2600	402589,4600
	1660	1385511,4280	402583,5070
	1661	1385612,3980	402567,8700
	1662	1385640,8650	402562,9430
	1663	1385673,0290	402547,3350
	1664	1385733,3920	402540,3490
	1665	1385733,7460	402540,0900
	1666	1385763,5388	402534,1713
	1667	1385760,7560	402521,0010
	1668	1385744,0470	402438,3540
	1669	1385740,1590	402433,6120
	1670	1385731,6260	402378,5920
	1671	1385731,5340	402378,0080
	1672	1385724,1870	402361,6630
	1673	1385688,9320	402209,4690
	1674	1385679,0400	402148,4890
	1675	1385669,6960	402126,4140
	1676	1385671,4740	402104,3790
	1677	1385662,4690	402058,9690
	1678	1385657,6910	402034,8390
	1679	1385654,3920	402035,0580
	1680	1385624,4690	401894,5360
	1681	1385588,3920	401707,2150
	1682	1385559,1920	401555,5210
	1683	1385551,9950	401556,5570
	1684	1385527,8610	401449,6820
	1685	1385531,8830	401431,0080
	1686	1385525,4230	401411,5170
	1687	1385510,1800	401348,4890
	1688	1385511,1550	401337,6190

Сведения о характерных точках границ объекта	№ точки	Координаты	
		X	Y
	1689	1385496,1970	401265,3600
	1690	1385483,0020	401268,3130
	1691	1385450,7250	401128,7810
	1692	1385444,6590	401095,5660
	1693	1385452,7330	401093,5700
	1694	1385440,9360	401021,2890
	1695	1385434,5560	400950,8800
	1696	1385430,2850	400903,8530
	1697	1385428,5630	400884,8840
	1698	1385428,0730	400879,4750
	1699	1385426,6830	400873,2740
	1700	1385418,6200	400837,2080
	1701	1385369,5310	400672,9220
	1702	1385358,6690	400646,1780
	1703	1385313,6680	400563,2350
	1704	1385265,2360	400504,8940
	1705	1385233,1630	400474,5920
	1706	1385226,1230	400467,9450
	1707	1385224,5930	400466,5030
	1708	1385220,0160	400462,2030
	1709	1385219,2860	400461,5460
	1710	1385217,4540	400459,7540
	1711	1385199,8610	400446,1430
	1712	1385178,9210	400429,9670
	1713	1385169,9600	400423,0460
	1714	1385077,3849	400345,4334
	1715	1385068,2930	400337,8110
	1716	1385068,2918	400337,8115
	1717	1385011,0665	400364,5716
	1718	1384985,7120	400376,4280
	1719	1384985,7124	400376,4289
	1720	1384985,7100	400376,4300
	1721	1384985,7078	400376,4270
	1722	1384944,9400	400366,9900
	1723	1384916,5500	400444,8900
	1724	1384915,2275	400452,8313
	1725	1384907,4063	400499,7975
	1726	1384898,7100	400552,0300
	1727	1384895,5901	400570,6776
	1728	1384891,7731	400593,5062
	1729	1384869,2500	400688,8900
	1730	1384866,9944	400698,9838
	1731	1384861,3400	400709,2300
	1732	1384729,4657	400942,8876
	1733	1384774,9137	400988,8305

Сведения о характерных точках границ объекта	№ точки	Координаты	
		X	Y
	1734	1384752,6400	401014,0600
	1735	1384795,3666	401061,5595
	1736	1384841,7100	401113,0800
	1737	1384791,1100	401209,0900
	1738	1384786,8200	401217,8000
	1739	1384754,0000	401284,3500
	1740	1384749,8500	401292,7600
	1741	1384711,7100	401371,6400
	1742	1384595,5406	401235,7524
	1743	1384576,5600	401213,5500
	1744	1384566,9900	401224,4000
	1745	1384465,7402	401290,9302
	1632	1384465,6960	401290,9470
	1746	1384505,0997	400626,1065
	1747	1384531,6896	400642,8737
	1748	1384597,8509	400679,6172
	1749	1384651,8727	400582,6021
	1750	1384556,4764	400532,1018
	1746	1384505,0997	400626,1065
	1751	1384689,9959	399637,1027
	1752	1384690,0110	399637,2050
	1753	1384690,9080	399639,9100
	1754	1384718,5158	399725,3285
	1755	1384718,5220	399725,3268
	1756	1384741,6920	399718,9212
	1757	1384740,7061	399715,9559
	1758	1384754,1962	399713,4367
	1759	1384763,9585	399710,7318
	1760	1384766,2572	399710,2083
	1761	1384765,2939	399695,6388
	1762	1384807,7764	399680,4624
	1763	1384812,9350	399679,7091
	1764	1384815,8573	399679,3721
	1765	1384815,2266	399653,1256
	1766	1384808,9349	399627,0167
	1767	1384813,8142	399624,4500
	1768	1384814,0382	399622,1719
	1769	1384811,4792	399611,4116
	1770	1384812,0598	399607,9596
	1771	1384811,8912	399601,8970
	1772	1384811,5713	399590,5600
	1773	1384811,0977	399587,1004
	1774	1384778,0521	399595,8960
	1775	1384744,9131	399611,5687
	1776	1384743,8561	399612,2240

Сведения о характерных точках границ объекта	№ точки	Координаты	
		X	Y
	1777	1384720,7461	399626,4710
	1778	1384716,9981	399626,3470
	1779	1384716,9981	399626,3571
	1780	1384717,1930	399629,4486
	1781	1384718,2764	399637,8873
	1782	1384715,8825	399638,0517
	1783	1384706,9120	399638,8380
	1784	1384706,8269	399637,6355
	1785	1384704,4260	399637,8007
	1786	1384704,2322	399635,9065
	1787	1384691,7430	399637,8415
	1788	1384690,1921	399637,0772
	1751	1384689,9959	399637,1027
	1789	1384956,9059	400013,9445
	1790	1384963,2970	400018,4070
	1791	1384991,1280	399993,1600
	1792	1385016,8020	400010,0600
	1793	1385026,8950	400016,7140
	1794	1385022,9890	400033,1310
	1795	1385016,8320	400058,9660
	1796	1385016,2110	400061,5790
	1797	1385020,5070	400065,4560
	1798	1385086,2070	400125,7720
	1799	1385095,8940	400134,3460
	1800	1385122,2250	400157,7930
	1801	1385161,0961	400192,6255
	1802	1385161,0982	400192,6234
	1803	1385211,8373	400238,0953
	1804	1385239,0145	400212,2880
	1805	1385257,2866	400194,9369
	1806	1385304,5100	400244,0800
	1807	1385314,0000	400253,9700
	1808	1385333,0700	400273,8200
	1809	1385330,2133	400283,3677
	1810	1385378,8445	400321,2706
	1811	1385379,3400	400320,7600
	1812	1385381,8166	400323,2520
	1813	1385381,5690	400322,5650
	1814	1385414,2360	400285,6680
	1815	1385385,1179	400188,9658
	1816	1385416,5007	400045,1731
	1817	1385416,4762	400045,1578
	1818	1385430,6246	399980,2733
	1819	1385445,8885	399910,8351
	1820	1385464,6062	399892,3147

Сведения о характерных точках границ объекта	№ точки	Координаты	
		X	Y
	1821	1385496,4838	399860,7732
	1822	1385500,1741	399834,5002
	1823	1385536,1200	399795,9300
	1824	1385536,8900	399787,1000
	1825	1385531,8100	399775,6400
	1826	1385511,8398	399751,4461
	1827	1385526,9981	399643,5259
	1828	1385522,9410	399637,9600
	1829	1385523,8868	399637,2341
	1830	1385514,1920	399625,5030
	1831	1385525,0101	399617,6874
	1832	1385542,4940	399605,0560
	1833	1385544,7680	399603,4310
	1834	1385536,9380	399594,0980
	1835	1385533,5660	399596,1720
	1836	1385530,1860	399582,8890
	1837	1385519,8660	399590,8818
	1838	1385516,6318	399576,9684
	1839	1385526,7730	399569,4940
	1840	1385524,2470	399559,5910
	1841	1385520,5460	399545,6740
	1842	1385514,6080	399517,8750
	1843	1385505,2837	399528,1492
	1844	1385498,8942	399500,6618
	1845	1385490,9255	399465,9360
	1846	1385485,7941	399477,0191
	1847	1385459,1499	399489,7159
	1848	1385418,6745	399513,3956
	1849	1385418,6290	399513,3852
	1850	1385393,8987	399517,5935
	1851	1385380,1778	399530,5425
	1852	1385364,7581	399514,2042
	1853	1385359,3110	399508,4550
	1854	1385355,3046	399503,8765
	1855	1385348,1900	399510,5490
	1856	1385338,7783	399524,6435
	1857	1385334,0351	399545,8216
	1858	1385330,3251	399553,2412
	1859	1385325,3842	399567,9738
	1860	1385312,0980	399575,7467
	1861	1385297,4735	399583,4662
	1862	1385278,6437	399568,3363
	1863	1385295,2111	399534,2273
	1864	1385294,7864	399530,9585
	1865	1385301,6600	399516,9200

Сведения о характерных точках границ объекта	№ точки	Координаты	
		X	Y
	1866	1385317,1800	399494,3400
	1867	1385342,2963	399474,4012
	1868	1385346,3406	399467,2949
	1869	1385320,4489	399459,5579
	1870	1385317,0788	399458,0422
	1871	1385316,5160	399459,3344
	1872	1385303,4879	399488,8084
	1873	1385287,9162	399498,1716
	1874	1385265,5261	399471,0895
	1875	1385153,8450	399469,0503
	1876	1385111,5611	399462,2174
	1877	1385110,8671	399467,9303
	1878	1385108,0067	399489,3718
	1879	1385090,5739	399487,9224
	1880	1385088,1412	399512,2728
	1881	1385086,2501	399517,4730
	1882	1385103,0917	399519,3091
	1883	1385204,0069	399537,6013
	1884	1385199,9253	399561,1714
	1885	1385181,7653	399618,6871
	1886	1385174,7281	399648,7242
	1887	1385198,5282	399653,3946
	1888	1385207,6479	399656,7503
	1889	1385215,7295	399664,1833
	1890	1385215,7992	399668,8352
	1891	1385230,3153	399678,0615
	1892	1385213,8344	399701,3702
	1893	1385194,6946	399704,5342
	1894	1385198,3080	399720,5022
	1895	1385188,1124	399767,6702
	1896	1385182,6890	399790,5527
	1897	1385162,5908	399816,3188
	1898	1385156,4238	399810,0056
	1899	1385132,3574	399839,4212
	1900	1385128,7050	399844,3717
	1901	1385103,6832	399823,0807
	1902	1385091,9709	399842,5125
	1903	1385085,4049	399847,4304
	1904	1385087,4335	399850,5652
	1905	1385114,2804	399879,9413
	1906	1385086,1055	399895,3249
	1907	1385071,9021	399859,2441
	1908	1385070,4984	399856,1867
	1909	1385035,4185	399874,2958
	1910	1385054,1589	399904,5441

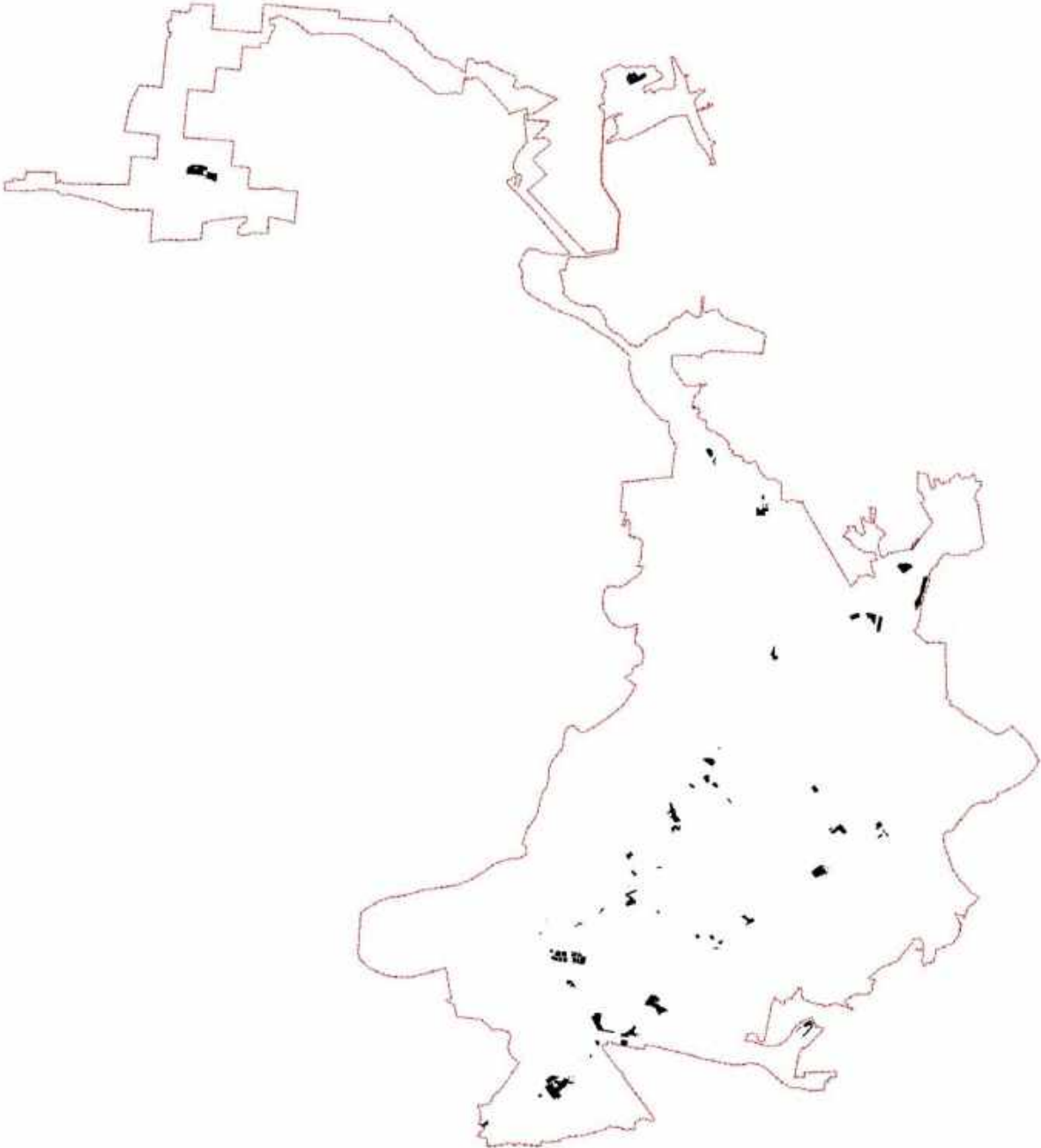
Сведения о характерных точках границ объекта	№ точки	Координаты	
		X	Y
	1911	1385042,1925	399913,8024
	1912	1385020,5138	399926,5705
	1913	1384997,3620	399916,0071
	1914	1384975,6489	399905,1431
	1915	1384964,4307	399911,2522
	1916	1384972,7132	399918,8732
	1917	1384986,2959	399936,3860
	1918	1384982,2309	399940,3520
	1919	1384987,1789	399945,3656
	1920	1384986,1594	399958,0529
	1921	1384969,5109	399992,1242
	1922	1384967,2494	399997,6322
	1923	1384958,6593	400010,8392
	1789	1384956,9059	400013,9445
	1924	1386570,3170	405507,5720
	1925	1386576,8475	405504,7692
	1926	1386617,7291	405536,8125
	1927	1386626,5180	405613,0455
	1928	1386690,9014	405622,2781
	1929	1386714,5265	405591,1972
	1930	1386805,4450	405583,4240
	1931	1386880,7032	405566,2898
	1932	1386926,1328	405579,7242
	1933	1386915,8430	405646,3610
	1934	1386917,4304	405660,7706
	1935	1386905,5860	405716,3750
	1936	1386902,9678	405728,6661
	1937	1387204,2698	406019,3674
	1938	1387268,5170	405946,6319
	1939	1387316,2704	405890,0651
	1940	1387412,4673	405782,1339
	1941	1387435,7819	405744,4173
	1942	1387487,5880	405792,9394
	1943	1387532,7025	405842,1519
	1944	1387532,7268	405842,1861
	1945	1387532,7270	405842,1862
	1946	1387532,7584	405842,2304
	1947	1387552,7560	405870,3264
	1948	1387596,6997	405857,9096
	1949	1387641,7049	405803,1705
	1950	1387622,4933	405787,6577
	1951	1387608,1050	405781,9250
	1952	1387588,7970	405776,8950
	1953	1387592,1660	405764,3540
	1954	1387427,6350	405726,6020

Сведения о характерных точках границ объекта	№ точки	Координаты	
		X	Y
	1955	1387415,5930	405723,8320
	1956	1387412,6550	405723,1530
	1957	1387408,7350	405722,2510
	1958	1387405,8260	405721,5720
	1959	1387380,2030	405715,6740
	1960	1387349,2620	405708,5490
	1961	1387345,0420	405707,5890
	1962	1387342,5530	405707,0090
	1963	1387311,4440	405699,6250
	1964	1387277,0940	405690,0550
	1965	1387241,0170	405674,5460
	1966	1387212,4640	405664,9500
	1967	1387186,4460	405654,3910
	1968	1387164,3890	405643,8200
	1969	1387137,0510	405628,6760
	1970	1387119,7170	405617,4420
	1971	1387105,2670	405607,0830
	1972	1387098,3970	405601,6010
	1973	1387090,4150	405613,0510
	1974	1387038,8260	405572,4220
	1975	1387003,1510	405539,0180
	1976	1386978,3600	405511,5260
	1977	1386943,2030	405468,1570
	1978	1386913,2800	405425,9660
	1979	1386791,3010	405241,5970
	1980	1386770,2810	405209,8390
	1981	1386746,8040	405174,3610
	1982	1386744,3690	405170,6820
	1983	1386741,4611	405166,8703
	1984	1386719,8779	405218,1866
	1985	1386710,0465	405236,9544
	1986	1386699,9800	405221,8100
	1987	1386659,0000	405252,9500
	1988	1386649,9000	405291,3600
	1989	1386660,7100	405296,3300
	1990	1386690,4606	405274,3430
	1991	1386668,3414	405316,5679
	1992	1386649,6300	405308,0300
	1993	1386631,8500	405354,8600
	1994	1386645,0965	405360,9415
	1995	1386632,1498	405385,6562
	1996	1386624,1166	405381,3462
	1997	1386616,4505	405377,2331
	1924	1386570,3170	405507,5720
	1998	1388252,3500	393313,3000

Сведения о границах территориальной зоны застройки малоэтажными жилыми домами (Ж-2)

Сведения о характерных точках границ объекта	№ точки	Координаты	
		X	Y
	1999	1388278,4900	393329,9900
	2000	1388293,6000	393305,3400
	2001	1388267,8700	393289,2100
	1998	1388252,3500	393313,3000
	2002	1384749,8500	401292,7600
	2003	1384786,8200	401217,8000

Графическое описание местоположения границ
территориальной зоны застройки среднеэтажными жилыми домами (Ж-3)
(наименование объекта, местоположение которого описано)

Сведения об объекте	
Местоположение объекта	Самарская область, городской округ Самара, город Самара
Площадь объекта, кв.м	5672860
План границ объекта	
	

Сведения о местоположении границ объекта			
Система координат	МСК-63, зона 1, координаты математические		
Сведения о характерных точках границ объекта	№ точки	Координаты	
		X	Y
	1	1354297,2522	419363,7140
	2	1354313,2235	419530,5983
	3	1354319,8288	419599,6172
	4	1354333,7374	419636,2630
	5	1354362,8343	419668,9841
	6	1354464,7101	419752,1028
	7	1354555,8608	419825,6659
	8	1354562,6631	419823,0489
	9	1354583,0760	419815,1955
	10	1354591,1401	419812,0930
	11	1354796,1188	419793,5853
	12	1354935,6693	419780,1841
	13	1355073,7949	419762,3386
	14	1355074,0420	419747,7080
	15	1355068,6931	419685,3474
	16	1355170,8280	419672,8960
	17	1355172,6283	419666,7899
	18	1355171,5905	419666,5894
	19	1355171,9887	419664,9267
	20	1355172,5678	419665,0634
	21	1355172,6101	419663,4357
	22	1355169,2155	419663,6331
	23	1355168,6013	419653,1830
	24	1355170,6435	419653,0634
	25	1355171,4740	419639,7622
	26	1355170,4107	419639,8374
	27	1355170,1075	419624,6279
	28	1355168,9057	419624,6720
	29	1355168,5443	419615,3749
	30	1355166,0206	419615,7243
	31	1355162,0758	419587,9711
	32	1355156,6520	419550,6006
	33	1355160,1183	419550,1066
	34	1355155,1815	419512,2257
	35	1355154,1967	419506,5679
	36	1355152,8582	419497,1292
	37	1355150,7358	419497,4494
	38	1355149,9632	419487,3882
	39	1355148,1518	419475,4711
	40	1355168,4206	419470,3695
	41	1355178,8311	419466,7043
	42	1355228,0995	419455,0415
	43	1355254,7862	419450,6745

Сведения о характерных точках границ объекта	№ точки	Координаты	
		X	Y
	44	1355255,2722	419453,7313
	45	1355255,5567	419455,5202
	46	1355259,1089	419454,8141
	47	1355293,6238	419448,8278
	48	1355293,2970	419446,4468
	49	1355293,0186	419444,4182
	50	1355292,0220	419437,1574
	51	1355315,7545	419433,9599
	52	1355324,3886	419434,7925
	53	1355355,2224	419430,2255
	54	1355354,0012	419424,4764
	55	1355378,5735	419419,1074
	56	1355394,2088	419415,7310
	57	1355393,1412	419410,7775
	58	1355407,2132	419409,2843
	59	1355450,9549	419405,9976
	60	1355482,2181	419400,6920
	61	1355517,3933	419396,2379
	62	1355518,8237	419403,2424
	63	1355522,3491	419402,5670
	64	1355528,1186	419401,4617
	65	1355593,9642	419388,8476
	66	1355593,6212	419361,2301
	67	1355575,1805	419275,3956
	68	1355555,9976	419231,4039
	69	1355546,6133	419182,3529
	70	1355572,9586	419176,5520
	71	1355571,8931	419170,4305
	72	1355571,8500	419170,4400
	73	1355558,5400	419097,0600
	74	1355540,5600	419047,2100
	75	1355534,4656	419030,0437
	76	1355532,1438	419030,8338
	77	1355502,5693	419040,8985
	78	1355480,7882	419049,4733
	79	1355465,5045	419055,4884
	80	1355439,1750	419065,8466
	81	1355417,5727	419074,4360
	82	1355410,8097	419078,0368
	83	1355396,1032	419082,9754
	84	1355368,4238	419093,9746
	85	1355361,3105	419096,0455
	86	1355347,0860	419100,1874
	87	1355335,0147	419106,2724
	88	1355329,5095	419109,0479

Сведения о характерных точках границ объекта	№ точки	Координаты	
		X	Y
	89	1355087,8166	419206,0810
	90	1355074,7045	419211,3464
	91	1355066,0818	419214,8175
	92	1355087,3121	419235,4050
	93	1355114,2584	419285,3389
	94	1355093,0412	419285,4876
	95	1354996,7307	419295,3932
	96	1354961,8881	419298,9768
	97	1354859,1257	419308,9861
	98	1354760,3212	419318,6099
	99	1354684,7451	419325,9712
	100	1354564,4787	419337,6855
	1	1354297,2522	419363,7140
	101	1354633,4070	419655,4290
	102	1354634,7891	419650,2545
	103	1354639,8600	419631,2700
	104	1354650,8350	419593,4160
	105	1354680,7470	419601,1140
	106	1354681,2360	419609,3550
	107	1354773,3770	419598,0990
	108	1354783,2409	419596,8879
	109	1354787,7690	419596,3320
	110	1354793,7510	419659,6300
	111	1354778,2020	419660,6120
	112	1354676,9000	419666,9960
	101	1354633,4070	419655,4290
	113	1355013,5798	419367,2134
	114	1355038,2816	419327,1753
	115	1355040,5704	419316,7348
	116	1355125,7836	419310,0831
	117	1355140,7001	419494,5588
	118	1355030,7646	419505,7356
	113	1355013,5798	419367,2134
	119	1366831,8768	376969,4218
	120	1366836,6362	376974,2568
	121	1366867,7137	377007,1125
	122	1366887,6057	376988,4604
	123	1366910,4324	377013,0769
	124	1366910,4325	377013,0790
	125	1366916,5556	377019,6827
	126	1366962,2212	376978,1114
	127	1367130,4116	377167,4589
	128	1367217,9047	377096,1538
	129	1367215,3854	377093,4099
	130	1367214,4430	377094,1755

Сведения о характерных точках границ объекта	№ точки	Координаты	
		X	Y
	131	1367211,8385	377091,3735
	132	1367211,3292	377088,9920
	133	1367198,4482	377075,9184
	134	1367170,3140	377041,8356
	135	1367155,1809	377024,9261
	136	1367145,0082	377013,5593
	137	1367190,2810	376975,8289
	138	1367190,2830	376975,8260
	139	1367187,3740	376972,3360
	140	1367186,2600	376970,9790
	141	1367180,1476	376964,4829
	142	1367144,4744	376926,5703
	143	1367108,0746	376960,2425
	144	1367098,3827	376950,2188
	145	1367094,0100	376954,7000
	146	1367094,0082	376954,6982
	147	1367094,0077	376954,6987
	148	1367093,5218	376954,2231
	149	1367091,4300	376952,1800
	150	1367085,3702	376946,2502
	151	1367085,0777	376946,5439
	152	1367077,7971	376938,4437
	153	1367046,8485	376904,4578
	154	1367034,0061	376897,1470
	155	1367002,3516	376864,3900
	156	1366983,8368	376850,0511
	157	1366973,5601	376845,5474
	158	1366972,9270	376844,2041
	159	1366953,8483	376861,1413
	119	1366831,8768	376969,4218
	160	1369283,1021	378257,5303
	161	1369290,2566	378262,4028
	162	1369309,6079	378276,3345
	163	1369310,8160	378277,1060
	164	1369310,7733	378277,1736
	165	1369317,9171	378282,3166
	166	1369318,6090	378281,2230
	167	1369327,0990	378286,6030
	168	1369333,8910	378275,8680
	169	1369341,4500	378280,6500
	170	1369333,3625	378293,4363
	171	1369367,4469	378317,9749
	172	1369377,7421	378325,1299
	173	1369406,9050	378346,8098
	174	1369408,2843	378347,7554

Сведения о характерных точках границ объекта	№ точки	Координаты	
		X	Y
	175	1369468,5621	378262,4606
	176	1369338,6465	378173,1037
	177	1369336,9646	378175,6602
	160	1369283,1021	378257,5303
	178	1369349,0384	385478,3835
	179	1369363,1831	385480,8819
	180	1369358,9274	385512,1925
	181	1369378,9983	385515,2412
	182	1369375,5734	385538,0558
	183	1369405,2727	385542,6468
	184	1369418,0297	385544,4565
	185	1369423,2352	385514,9854
	186	1369425,3100	385475,7400
	187	1369426,1904	385470,8331
	188	1369424,6431	385470,2205
	189	1369424,7100	385466,9700
	190	1369425,8700	385463,0900
	191	1369414,6700	385461,1700
	192	1369414,2300	385461,0900
	193	1369411,5000	385456,8600
	194	1369386,9100	385418,7800
	195	1369385,1800	385419,9600
	196	1369383,7600	385417,9000
	197	1369382,0400	385417,5500
	198	1369371,5300	385424,5100
	199	1369366,7300	385427,5800
	200	1369364,2000	385429,2000
	201	1369353,6800	385435,9500
	202	1369356,9077	385444,0366
	178	1369349,0384	385478,3835
	203	1369559,9281	378645,8428
	204	1369656,5610	378715,5530
	205	1369733,2018	378770,6096
	206	1369603,8553	378950,0415
	207	1369688,3927	379012,5485
	208	1369775,9381	379078,8476
	209	1369887,5218	379151,9784
	210	1369910,8784	379152,4186
	211	1369991,3619	379138,9194
	212	1370059,6464	379126,7408
	213	1370206,1830	379099,1556
	214	1370168,1744	379072,1072
	215	1370061,9540	379002,4104
	216	1370068,2701	378993,7869
	217	1370149,0431	378880,8361

Сведения о характерных точках границ объекта	№ точки	Координаты	
		X	Y
	218	1370158,0680	378887,4415
	219	1370158,0830	378887,4525
	220	1370180,1486	378888,2110
	221	1370184,9870	378881,4510
	222	1370187,6810	378883,2790
	223	1370190,7620	378885,3270
	224	1370195,6911	378888,7452
	225	1370254,1936	378890,7560
	226	1370291,8880	378880,9360
	227	1370295,6990	378883,4980
	228	1370299,0970	378885,7800
	229	1370311,1900	378893,9080
	230	1370313,0260	378896,8460
	231	1370313,2313	378897,9289
	232	1370316,1349	378899,2879
	233	1370328,5603	378905,6740
	234	1370362,8885	378922,4746
	235	1370364,6180	378929,8390
	236	1370376,9220	378987,7130
	237	1370388,5770	379042,5290
	238	1370391,7861	379057,6182
	239	1370498,5866	379033,7139
	240	1370587,4755	379013,6853
	241	1370622,6592	379140,3867
	242	1370806,0809	379094,0567
	243	1370859,0456	379079,1634
	244	1370855,5800	379066,2100
	245	1370855,1833	379064,7681
	246	1370855,5794	379066,2082
	247	1370841,8660	379069,7463
	248	1370764,9647	379090,2330
	249	1370743,0343	379092,7233
	250	1370742,3893	379092,9147
	251	1370736,4749	379094,6078
	252	1370731,4417	379096,0340
	253	1370730,7194	379096,2423
	254	1370725,7075	379097,6488
	255	1370724,8025	379097,9063
	256	1370719,7682	379099,3315
	257	1370718,8851	379099,5954
	258	1370713,8839	379101,0211
	259	1370713,0993	379101,2504
	260	1370708,0471	379102,6753
	261	1370707,4173	379102,8559
	262	1370702,1230	379104,3473

Сведения о характерных точках границ объекта	№ точки	Координаты	
		X	Y
	263	1370701,7093	379104,4611
	264	1370683,1631	379108,6562
	265	1370645,8627	379117,0514
	266	1370587,7113	378903,9030
	267	1370684,0068	378877,8935
	268	1370690,1211	378876,4735
	269	1370700,0404	378873,7629
	270	1370774,5821	378855,2414
	271	1370784,8795	378864,8658
	272	1370836,5267	379051,5331
	273	1370850,4850	379047,6898
	274	1370850,4840	379047,6860
	275	1370844,6125	379026,4598
	276	1370844,6100	379026,4600
	277	1370787,2421	378781,5288
	278	1370547,2900	378845,7460
	279	1370538,5325	378847,6835
	280	1370495,5304	378700,6404
	281	1370482,0532	378652,2761
	282	1370350,3781	378561,2662
	283	1370149,3552	378421,4691
	284	1370201,7216	378346,3433
	285	1370275,9568	378240,6976
	286	1370293,6521	378216,6510
	287	1370213,0902	378159,4083
	288	1370120,1886	378093,3977
	289	1370080,8394	378150,0355
	290	1370078,9574	378152,7795
	291	1370077,4177	378155,0244
	292	1370071,1647	378150,4991
	293	1370070,7571	378150,2041
	294	1370070,7600	378150,2000
	295	1370070,3400	378149,9000
	296	1370055,0800	378139,0200
	297	1370055,0775	378139,0239
	298	1369997,7676	378098,1761
	299	1369996,9435	378097,5887
	300	1369988,6631	378109,8480
	301	1369963,3967	378091,7923
	302	1369962,7548	378091,3251
	303	1369954,6225	378085,6359
	304	1369916,2031	378140,6964
	305	1369874,5481	378200,7090
	306	1369863,0929	378216,5559
	307	1369822,0330	378270,4058

Сведения о характерных точках границ объекта	№ точки	Координаты	
		X	Y
	308	1369763,1208	378346,5588
	309	1369705,6591	378421,2811
	310	1369691,7493	378442,0434
	311	1369668,6159	378476,9652
	312	1369622,5722	378549,4499
	313	1369599,3644	378586,2791
	314	1369582,5647	378613,5469
	203	1369559,9281	378645,8428
	315	1369565,5024	385957,3669
	316	1369667,5548	386202,7141
	317	1369685,0270	386195,9976
	318	1369682,3000	386192,2900
	319	1369643,2700	386093,6500
	320	1369639,7100	386084,0400
	321	1369599,7600	386016,3100
	322	1369599,7400	386016,2900
	323	1369591,0200	385997,8000
	324	1369568,7300	385957,1500
	325	1369568,3106	385956,3312
	315	1369565,5024	385957,3669
	326	1369737,4258	378784,5903
	327	1369742,9293	378777,5976
	328	1369748,6367	378770,3459
	329	1369753,1050	378773,5200
	330	1369754,6560	378771,3590
	331	1369754,9857	378770,8996
	332	1369863,5494	378847,5463
	333	1369874,2340	378855,4700
	334	1369875,4825	378856,4781
	335	1369953,5770	378742,4423
	336	1369923,0811	378721,2644
	337	1369934,4923	378704,8131
	338	1369987,9000	378629,4779
	339	1370006,9493	378604,0158
	340	1370151,2892	378703,2276
	341	1370130,8859	378731,8207
	342	1370114,4953	378755,1148
	343	1370112,6080	378753,8180
	344	1370112,2790	378754,2850
	345	1370111,0160	378753,4010
	346	1370110,6770	378753,8870
	347	1370109,9320	378753,3720
	348	1370108,9250	378754,8610
	349	1370109,6620	378755,3650
	350	1370109,5450	378755,5550

Сведения о характерных точках границ объекта	№ точки	Координаты	
		X	Y
	351	1370110,8590	378756,4530
	352	1370106,7790	378762,3910
	353	1370108,5259	378763,5984
	354	1370106,7473	378766,1261
	355	1370105,3590	378765,1730
	356	1370100,2890	378772,5530
	357	1370101,5963	378773,4467
	358	1370098,4298	378777,9468
	359	1370097,1760	378777,0940
	360	1370092,9050	378783,3100
	361	1370094,0840	378784,1231
	362	1370078,2722	378806,5946
	363	1370094,3114	378817,9199
	364	1370086,6474	378828,8023
	365	1370080,1477	378838,0315
	366	1370028,5484	378800,4412
	367	1370001,9626	378839,0806
	368	1369999,0850	378837,0230
	369	1369973,7980	378872,5960
	370	1369977,1976	378875,0737
	371	1369951,7328	378912,0838
	372	1370058,1639	378986,3891
	373	1370046,1743	379003,5031
	374	1369890,5680	378893,8976
	375	1369849,1182	378864,3123
	376	1369849,2020	378864,1900
	377	1369843,4367	378860,2570
	378	1369817,4350	378841,6979
	379	1369817,9800	378840,9210
	380	1369810,1910	378835,4750
	381	1369809,6969	378836,1748
	326	1369737,4258	378784,5903
	382	1369794,9919	384633,6210
	383	1369798,7094	384655,3560
	384	1369802,1924	384680,8566
	385	1369804,0679	384720,4949
	386	1369798,5084	384787,4835
	387	1369815,9377	384787,7789
	388	1369849,6773	384784,1081
	389	1369855,9490	384802,3010
	390	1369864,0161	384807,1705
	391	1369900,1861	384752,7340
	392	1369947,4414	384688,8503
	393	1369890,2393	384607,5919
	394	1369846,5675	384619,2191

Сведения о характерных точках границ объекта	№ точки	Координаты	
		X	Y
	382	1369794,9919	384633,6210
	395	1369834,2655	384387,6377
	396	1369842,3702	384411,3492
	397	1369864,0669	384462,6186
	398	1369906,1357	384445,9490
	399	1369913,9764	384480,4145
	400	1369917,1535	384485,4672
	401	1369920,8142	384489,5581
	402	1369931,6150	384484,3390
	403	1369956,6156	384543,3177
	404	1370003,6722	384512,8564
	405	1369984,9174	384482,9956
	406	1370134,5203	384390,7981
	407	1370127,1089	384345,8039
	408	1370118,5814	384294,0337
	409	1370120,7900	384293,3800
	410	1370142,6203	384282,5094
	411	1370158,9484	384390,0173
	412	1370304,1639	384398,4735
	413	1370325,5979	384230,4073
	414	1370139,1219	384259,4753
	415	1370140,3565	384267,6042
	416	1370115,7300	384272,3700
	417	1370115,0414	384272,5423
	418	1370113,9274	384265,7793
	419	1370019,8436	384285,6400
	420	1369897,2237	384351,1737
	421	1369895,9662	384360,8767
	422	1369858,0541	384377,3201
	395	1369834,2655	384387,6377
	423	1369973,1749	378171,6188
	424	1369994,6407	378139,8223
	425	1370024,6905	378160,9408
	426	1370018,3600	378170,1500
	427	1370022,8423	378173,1524
	428	1370007,8845	378194,8074
	423	1369973,1749	378171,6188
	429	1369992,4193	384546,4168
	430	1369994,9414	384550,9965
	431	1370004,3090	384564,4020
	432	1370031,4610	384601,9460
	433	1370037,7390	384616,9040
	434	1370038,2170	384617,5020
	435	1370045,7319	384612,4069
	436	1370045,7329	384612,4092

Сведения о характерных точках границ объекта	№ точки	Координаты	
		X	Y
	437	1370053,7742	384627,2789
	438	1370029,8184	384651,4788
	439	1370107,9747	384733,4512
	440	1370173,0010	384741,4371
	441	1370196,0426	384670,6167
	442	1370265,4352	384679,0729
	443	1370296,5146	384457,3628
	444	1370142,9934	384442,8288
	429	1369992,4193	384546,4168
	445	1370300,9488	384681,7550
	446	1370490,1041	384702,3668
	447	1370515,2891	384483,0351
	448	1370327,7413	384459,7807
	445	1370300,9488	384681,7550
	449	1370338,4584	384402,1731
	450	1370522,2551	384425,4275
	451	1370547,4401	384207,6813
	452	1370359,8924	384228,8217
	449	1370338,4584	384402,1731
	453	1370497,1602	379012,9050
	454	1370486,9681	378971,8583
	455	1370488,3532	378972,4599
	456	1370489,3404	378970,4338
	457	1370506,1176	378980,9736
	458	1370509,3734	378996,3576
	459	1370500,5372	379012,3745
	460	1370498,2315	379011,1783
	453	1370497,1602	379012,9050
	461	1370491,6245	378963,4468
	462	1370532,8775	378955,0005
	463	1370523,7952	378971,9431
	464	1370509,4582	378975,0983
	461	1370491,6245	378963,4468
	465	1370505,3706	379015,4672
	466	1370514,4355	378999,6861
	467	1370528,5419	378996,4113
	468	1370543,7301	379006,2806
	469	1370542,1837	379008,6973
	470	1370544,1427	379009,7721
	471	1370507,6381	379019,2187
	472	1370508,6003	379017,0257
	465	1370505,3706	379015,4672
	473	1370512,9507	383339,5083
	474	1370515,0877	383348,8314
	475	1370528,2161	383403,3659

Сведения о характерных точках границ объекта	№ точки	Координаты	
		X	Y
	476	1370615,6713	383393,9683
	477	1370617,7627	383404,1540
	478	1370642,2470	383398,3947
	479	1370644,3818	383405,3668
	480	1370662,6056	383399,3701
	481	1370658,9516	383388,1166
	482	1370714,8507	383372,9233
	483	1370716,6240	383378,5650
	484	1370722,4420	383377,0970
	485	1370733,4580	383373,7500
	486	1370731,8233	383368,3102
	487	1370743,2647	383365,2004
	488	1370749,9411	383359,9716
	489	1370764,6907	383343,5023
	490	1370770,0013	383331,3615
	491	1370760,6761	383301,4266
	492	1370755,4059	383286,5948
	493	1370768,3467	383282,1792
	494	1370849,0189	383253,4282
	495	1370850,2965	383206,7944
	496	1370868,9680	383135,5510
	497	1370886,1050	383047,4950
	498	1370855,5274	383045,7365
	499	1370853,7288	383081,5129
	500	1370850,9734	383081,4257
	501	1370724,7383	383077,4324
	502	1370723,9442	383077,4072
	503	1370680,5330	383087,8820
	504	1370680,5324	383087,8785
	505	1370678,8924	383077,9110
	506	1370677,1295	383078,1410
	507	1370672,8608	383078,6718
	508	1370675,6660	383094,9564
	509	1370678,2138	383124,2437
	510	1370690,4128	383183,2292
	511	1370706,7332	383223,4036
	512	1370703,0263	383224,2263
	513	1370702,0500	383224,4430
	514	1370707,7620	383241,1860
	515	1370710,2690	383248,2206
	516	1370708,6499	383248,4648
	517	1370708,9260	383249,2670
	518	1370690,0890	383252,4240
	519	1370675,2190	383250,9390
	520	1370675,2189	383250,9419

Сведения о характерных точках границ объекта	№ точки	Координаты	
		X	Y
	521	1370674,7080	383250,8910
	522	1370675,1380	383247,3650
	523	1370677,0110	383247,5370
	524	1370677,1443	383241,1893
	525	1370672,2402	383225,8046
	526	1370660,3670	383225,2540
	527	1370641,5950	383223,8560
	528	1370641,6813	383221,1559
	529	1370616,8222	383219,6594
	530	1370610,8602	383218,7911
	531	1370569,9226	383210,4887
	532	1370570,3104	383202,9889
	533	1370551,2709	383199,9400
	534	1370548,7158	383227,4287
	535	1370523,0838	383292,1096
	536	1370527,3654	383318,4638
	537	1370527,3745	383318,5206
	538	1370529,3558	383330,9605
	539	1370530,5149	383335,2542
	473	1370512,9507	383339,5083
	540	1370528,8755	378974,4287
	541	1370538,1754	378958,1001
	542	1370541,0549	378959,7696
	543	1370541,6530	378958,6167
	544	1370551,4863	379000,3551
	545	1370549,5273	378999,2803
	546	1370548,3311	379001,5860
	547	1370532,6621	378990,7960
	540	1370528,8755	378974,4287
	548	1370703,9085	384697,0817
	549	1370867,9978	384669,1357
	550	1370853,0600	384659,6600
	551	1370845,1900	384671,1000
	552	1370823,0400	384656,6100
	553	1370820,5800	384652,8700
	554	1370793,8700	384636,8600
	555	1370716,7500	384590,6300
	556	1370720,6900	384583,4900
	557	1370717,3633	384581,6858
	548	1370703,9085	384697,0817
	558	1370721,0802	384549,8074
	559	1370766,8000	384574,3800
	560	1370805,6600	384594,9300
	561	1370807,6400	384595,5800
	562	1370878,7900	384619,0200

Сведения о характерных точках границ объекта	№ точки	Координаты	
		X	Y
	563	1370853,0600	384659,6600
	564	1370857,4700	384652,9300
	565	1370875,2300	384624,7900
	566	1370880,7900	384615,7900
	567	1370898,4400	384622,1000
	568	1370902,7300	384622,7700
	569	1370911,5300	384624,9000
	570	1370928,3300	384630,4900
	571	1370939,0900	384634,4100
	572	1370954,6900	384640,6500
	573	1370969,1300	384648,1800
	574	1370973,7266	384651,1290
	575	1370986,3017	384648,9873
	576	1370932,7167	384448,6820
	577	1370728,5576	384485,6777
	558	1370721,0802	384549,8074
	578	1370733,9161	384424,8990
	579	1370923,6072	384393,7169
	580	1370863,5919	384174,9137
	581	1370759,6369	384185,4839
	578	1370733,9161	384424,8990
	582	1370746,7110	383157,1120
	583	1370776,2910	383128,7730
	584	1370797,0700	383152,5790
	585	1370791,7560	383157,6080
	586	1370795,8755	383162,1543
	587	1370773,5750	383182,8127
	588	1370773,5781	383182,8161
	589	1370773,5750	383182,8190
	590	1370772,6550	383183,6180
	591	1370761,3920	383172,1130
	592	1370760,5230	383172,4750
	593	1370752,0550	383162,9960
	594	1370752,0800	383162,5870
	582	1370746,7110	383157,1120
	595	1370779,2276	385777,8054
	596	1370834,7128	385820,3088
	597	1370836,7900	385821,9000
	598	1370861,0500	385851,2400
	599	1370875,9500	385846,3500
	600	1370878,6900	385847,0400
	601	1370900,0700	385844,2800
	602	1370946,2900	385873,3400
	603	1370962,7372	385882,4785
	604	1370962,5900	385881,7800

Сведения о характерных точках границ объекта	№ точки	Координаты	
		X	Y
	605	1370970,9900	385880,0000
	606	1370971,4300	385877,6200
	607	1370980,1000	385876,2200
	608	1370980,5400	385877,1700
	609	1370982,2400	385877,1300
	610	1370986,9600	385877,8000
	611	1370987,5400	385882,6600
	612	1370988,1400	385887,7100
	613	1370988,1400	385888,0200
	614	1370981,0900	385889,9300
	615	1370978,0042	385890,9524
	616	1370980,3000	385892,2300
	617	1370996,9186	385910,9051
	618	1370999,2700	385910,1200
	619	1371001,3200	385909,8200
	620	1371002,6488	385917,3444
	621	1371004,2200	385919,1100
	622	1371010,7203	385929,6871
	623	1371013,5200	385929,7100
	624	1371022,6600	385930,8200
	625	1371026,6800	385931,3100
	626	1371027,4000	385942,2200
	627	1371028,3900	385958,0100
	628	1371028,1800	385958,1000
	629	1371032,3694	385968,4775
	630	1371036,9200	385979,7500
	631	1371056,2900	385971,6700
	632	1371067,4757	385968,1364
	633	1371079,0346	385964,4849
	634	1371079,0480	385964,4791
	635	1371079,2260	385964,4080
	636	1371118,5300	385948,3400
	637	1371143,6300	385938,2200
	638	1371147,4411	385936,6887
	639	1371154,3065	385933,9212
	640	1371164,4200	385929,8400
	641	1371168,8870	385928,0438
	642	1371172,3050	385926,6660
	643	1371176,1954	385925,1051
	644	1371176,7800	385924,8700
	645	1371199,8800	385915,2500
	646	1371206,6567	385912,3746
	647	1371210,6843	385910,3168
	648	1371206,2287	385898,5806
	649	1371199,3325	385880,6751

Сведения о характерных точках границ объекта	№ точки	Координаты	
		X	Y
	650	1371188,7538	385880,1789
	651	1371188,5500	385879,6300
	652	1371186,8700	385874,5300
	653	1371173,8700	385878,8200
	654	1371174,0958	385879,4913
	655	1371162,8278	385878,9628
	656	1371162,1500	385873,8100
	657	1371153,6900	385874,5300
	658	1371147,5700	385875,1000
	659	1371138,6514	385876,6644
	660	1371096,0410	385871,9897
	661	1371054,3064	385863,7326
	662	1370962,2126	385839,3276
	663	1370944,3012	385833,7976
	664	1370943,1600	385828,9200
	665	1370940,7401	385829,1666
	666	1370940,8200	385825,2900
	667	1370939,3900	385822,0300
	668	1370937,5100	385819,9800
	669	1370928,8000	385816,7500
	670	1370923,7400	385814,6200
	671	1370921,6300	385823,3600
	672	1370919,2500	385822,9000
	673	1370919,4106	385826,1129
	674	1370897,1209	385819,2311
	675	1370897,1800	385816,9600
	676	1370894,1100	385816,9200
	677	1370894,1800	385813,7100
	678	1370888,3300	385814,2000
	679	1370888,2400	385815,8100
	680	1370886,6100	385815,7900
	681	1370886,5896	385815,9797
	682	1370826,0194	385797,2791
	683	1370825,1452	385797,0092
	595	1370779,2276	385777,8054
	684	1370782,5690	383107,5670
	685	1370795,4570	383095,0580
	686	1370797,5920	383094,0290
	687	1370805,9220	383094,2810
	688	1370806,4510	383101,7600
	689	1370805,7720	383104,8950
	690	1370788,3180	383119,8820
	691	1370789,0370	383117,1840
	692	1370788,5370	383115,1990
	684	1370782,5690	383107,5670

Сведения о характерных точках границ объекта	№ точки	Координаты	
		X	Y
	693	1370879,5200	384195,7600
	694	1370883,2000	384222,5200
	695	1370885,9900	384221,7400
	696	1370905,1500	384217,7900
	697	1370906,4722	384217,6095
	698	1370957,3658	384391,7350
	699	1371012,2905	384382,7503
	700	1371042,0302	384363,4597
	701	1371036,0727	384210,4441
	702	1371043,4900	384203,3900
	703	1371034,9200	384152,8700
	704	1371017,3700	384156,0100
	705	1371015,1900	384141,3700
	706	1370974,8900	384147,6700
	707	1370975,7892	384161,6880
	708	1370892,7958	384170,8177
	709	1370899,2164	384192,7849
	693	1370879,5200	384195,7600
	710	1370964,3319	384444,3218
	711	1371021,6679	384643,0416
	712	1371170,0985	384527,8264
	713	1371070,9661	384403,0980
	714	1371028,0981	384434,2801
	710	1370964,3319	384444,3218
	715	1371061,1357	384164,8365
	716	1371067,2152	384349,7184
	717	1371195,6854	384508,5357
	718	1371345,1877	384412,3469
	719	1371267,8912	384107,3965
	720	1371064,3914	384153,3552
	715	1371061,1357	384164,8365
	721	1371063,5661	379884,9780
	722	1371102,5581	379924,2272
	723	1371139,2438	379913,5924
	724	1371126,4568	379867,6852
	721	1371063,5661	379884,9780
	725	1371482,8870	379987,7553
	726	1371504,9644	380014,4082
	727	1371500,9220	380018,8420
	728	1371502,0570	380023,9480
	729	1371505,0320	380028,2700
	730	1371552,7480	380078,1760
	731	1371555,4679	380075,3784
	732	1371563,2189	380084,7358
	733	1371586,9695	380048,4855

Сведения о характерных точках границ объекта	№ точки	Координаты	
		X	Y
	734	1371614,7565	380009,5275
	735	1371577,5465	379984,1512
	736	1371540,3544	379959,2070
	737	1371522,3535	379984,5914
	738	1371516,9979	379988,2596
	739	1371511,7910	379990,6073
	740	1371505,8402	379992,0746
	741	1371500,4846	379992,6615
	742	1371495,2777	379992,2213
	743	1371490,3684	379991,0475
	725	1371482,8870	379987,7553
	744	1371549,8374	381747,8014
	745	1371778,3451	381954,3975
	746	1372022,0272	381914,0467
	747	1371949,4284	381488,5293
	748	1372111,2880	381188,6129
	749	1372565,3207	381113,8823
	750	1372556,4020	381059,0502
	751	1371864,9281	381172,6193
	744	1371549,8374	381747,8014
	752	1371724,7544	380654,2718
	753	1371725,8297	380655,3503
	754	1371796,1970	380720,2051
	755	1371822,3801	380744,1221
	756	1371834,9466	380752,2278
	757	1371856,2993	380764,8110
	758	1371856,6549	380765,0351
	759	1371871,2528	380735,7625
	760	1371949,8953	380575,6616
	761	1371948,6897	380574,6018
	762	1371930,1821	380557,3151
	763	1371858,0599	380493,9167
	764	1371850,3250	380501,6570
	765	1371814,1030	380540,3760
	766	1371750,9250	380607,3200
	767	1371759,5900	380614,7700
	768	1371732,6640	380645,3060
	769	1371724,7980	380654,2190
	752	1371724,7544	380654,2718
	770	1371911,6100	386380,1800
	771	1372019,6300	386640,7000
	772	1372112,7100	386604,7200
	773	1372130,0784	386597,3788
	774	1372133,9596	386595,7383
	775	1372156,8100	386586,0800

Сведения о характерных точках границ объекта	№ точки	Координаты	
		X	Y
	776	1372157,4700	386587,3000
	777	1372215,6400	386564,3200
	778	1372253,3200	386556,2100
	779	1372254,4000	386564,1000
	780	1372275,8300	386559,2000
	781	1372273,9600	386554,2600
	782	1372273,9990	386554,1722
	783	1372273,9260	386554,1740
	784	1372267,7060	386554,3090
	785	1372267,6260	386550,8340
	786	1372250,4350	386551,0610
	787	1372241,1710	386551,2360
	788	1372241,1820	386551,3930
	789	1372238,4220	386551,5240
	790	1372217,6940	386557,0430
	791	1372204,6019	386563,2477
	792	1372155,2302	386583,1512
	793	1372137,0709	386585,8681
	794	1372122,1421	386588,1016
	795	1372075,5921	386535,7849
	796	1371946,7365	386377,2961
	797	1372037,6641	386342,6533
	798	1372039,0740	386340,5180
	799	1372036,5740	386338,9230
	800	1372036,5700	386338,9200
	801	1371952,8100	386367,9600
	802	1371951,7400	386365,2000
	770	1371911,6100	386380,1800
	803	1372042,5296	386335,1297
	804	1372048,8331	386339,3497
	805	1372053,1450	386333,0390
	806	1372052,3750	386331,0680
	807	1372051,5640	386329,0130
	808	1372045,1100	386331,1300
	803	1372042,5296	386335,1297
	809	1372149,6400	386565,0100
	810	1372149,7400	386567,8500
	811	1372149,6700	386567,8500
	812	1372149,7582	386569,4752
	813	1372149,9684	386573,3781
	814	1372150,0629	386573,5529
	815	1372153,2600	386579,5000
	816	1372157,5400	386577,8900
	817	1372165,2100	386575,0400
	818	1372164,9900	386574,2500

Сведения о характерных точках границ объекта	№ точки	Координаты	
		X	Y
	819	1372159,9100	386558,0400
	820	1372156,4010	386558,9964
	821	1372154,9179	386559,3992
	822	1372153,5216	386559,9422
	823	1372151,0000	386560,9200
	824	1372151,3341	386562,6885
	825	1372151,7448	386564,8903
	809	1372149,6400	386565,0100
	826	1372810,3164	380518,2597
	827	1372817,1666	380549,6995
	828	1372841,7795	380670,2720
	829	1372845,5090	380669,9180
	830	1372853,8490	380724,9010
	831	1372852,9618	380725,0513
	832	1372855,2512	380736,2669
	833	1372857,2782	380740,9439
	834	1372859,2494	380744,1353
	835	1372914,1076	380746,2629
	836	1373031,6344	380729,8291
	837	1373125,5070	380715,5963
	838	1373138,5986	380711,7813
	839	1373099,1751	380500,1964
	840	1373092,7954	380464,2781
	841	1373054,3821	380471,5921
	842	1372860,1462	380508,5736
	826	1372810,3164	380518,2597
	843	1372826,7808	380887,8574
	844	1372833,7729	380926,7042
	845	1372845,1722	380994,4936
	846	1372846,3809	380999,9226
	847	1372848,3335	381006,6538
	848	1372851,4577	381014,5773
	849	1372855,7719	381020,2997
	850	1372860,4023	381023,9863
	851	1372868,1383	381028,0948
	852	1372881,5274	381032,4967
	853	1373092,7780	381088,8411
	854	1373113,3080	381095,1504
	855	1373127,0691	381101,7533
	856	1373154,3680	381117,3067
	857	1373170,3420	381127,2660
	858	1373188,2685	381140,2516
	859	1373205,7488	381155,0714
	860	1373218,9891	381168,7906
	861	1373302,2993	381259,1764

Сведения о характерных точках границ объекта	№ точки	Координаты	
		X	Y
	862	1373416,7763	381394,1681
	863	1373522,9967	381305,3964
	864	1373518,8312	381297,9132
	865	1373407,8502	381165,1957
	866	1373450,1003	381159,1064
	867	1373448,4727	381148,5988
	868	1373434,3407	381056,3027
	869	1373432,9176	381046,4911
	870	1373450,7145	381043,9483
	871	1373464,7540	381041,9424
	872	1373539,5099	381031,0844
	873	1373608,9846	381021,4736
	874	1373591,8389	380907,0925
	875	1373590,0911	380893,3048
	876	1373529,9622	380903,1291
	877	1373516,4509	380905,3367
	878	1373445,5815	380918,1939
	879	1373428,9069	380921,1968
	880	1373366,9576	380932,3534
	881	1373179,0635	380965,5877
	882	1373178,0221	380954,2161
	883	1373159,7237	380846,7363
	884	1373082,6618	380860,8224
	885	1372886,2880	380895,5608
	843	1372826,7808	380887,8574
	886	1373046,2842	387176,3914
	887	1373067,2470	387233,7601
	888	1373087,0959	387288,0806
	889	1373400,0650	387408,6759
	890	1373483,0890	387441,0025
	891	1373510,6056	387368,1080
	892	1373464,5560	387351,4140
	893	1373437,3930	387341,5480
	894	1373397,9760	387326,3500
	895	1373343,2669	387305,8912
	896	1373338,9582	387317,0445
	897	1373302,9151	387303,5254
	898	1373263,2490	387209,2090
	899	1373192,1812	387240,0223
	900	1373177,9614	387204,8922
	901	1373316,8686	387143,8824
	902	1373312,3690	387132,7360
	903	1373314,5780	387131,9290
	904	1373314,3910	387131,2680
	905	1373351,3880	387117,0660

Сведения о характерных точках границ объекта	№ точки	Координаты	
		X	Y
	906	1373353,9417	387122,3163
	907	1373397,3735	387103,2226
	908	1373369,7596	387036,7064
	909	1373524,9159	386973,7060
	910	1373463,8564	386941,4477
	911	1373470,9650	386927,6900
	912	1373501,2033	386871,2016
	913	1373499,6400	386869,9980
	914	1373491,9090	386863,9610
	915	1373490,6830	386786,1210
	916	1373489,5590	386785,8030
	917	1373478,6340	386791,4390
	918	1373478,3970	386791,0010
	919	1373461,9570	386799,4910
	920	1373411,1993	386819,4705
	921	1373404,3674	386802,0752
	922	1373365,5918	386817,3697
	923	1373332,6305	386790,2228
	924	1373338,5768	386779,1494
	925	1373338,9539	386764,6022
	926	1373322,0118	386763,8762
	927	1373247,0521	386760,6640
	928	1373247,2465	386754,5318
	929	1373247,4756	386739,5418
	930	1373245,1304	386739,4977
	931	1373238,8857	386739,0645
	932	1373238,9600	386737,3170
	933	1373230,3760	386736,8490
	934	1373230,3460	386730,1190
	935	1373230,4039	386729,0095
	936	1373230,1860	386729,0090
	937	1373223,0610	386728,9840
	938	1373217,5240	386728,9760
	939	1373216,4870	386728,8410
	940	1373202,8880	386727,1110
	941	1373196,9890	386726,7790
	942	1373195,8500	386726,7100
	943	1373194,4270	386726,5380
	944	1373190,7180	386726,0850
	945	1373188,4660	386725,8120
	946	1373185,0130	386723,9470
	947	1373179,6300	386718,9970
	948	1373173,0050	386716,0220
	949	1373170,5560	386714,8220
	950	1373167,6540	386712,2080

Сведения о характерных точках границ объекта	№ точки	Координаты	
		X	Y
	951	1373164,7340	386704,7440
	952	1373164,3030	386704,7800
	953	1373163,9710	386703,5360
	954	1373162,9490	386699,6520
	955	1373162,9353	386699,5986
	956	1373162,7160	386698,7430
	957	1373162,2700	386696,9550
	958	1373158,1570	386697,9800
	959	1373157,3830	386694,8450
	960	1373157,1640	386693,8780
	961	1373157,0910	386693,5530
	962	1373156,0320	386689,8990
	963	1373155,6710	386688,6660
	964	1373154,7000	386686,1290
	965	1373150,3970	386686,8840
	966	1373148,9510	386679,9930
	967	1373131,4310	386684,3620
	968	1373131,5410	386684,8150
	969	1373117,8385	386688,3699
	970	1373114,2464	386709,2591
	971	1373109,7013	386738,0781
	972	1373107,0864	386752,9628
	973	1373106,8038	386752,8135
	974	1373059,9953	386728,0841
	975	1373057,2740	386757,4570
	976	1373056,9680	386767,5490
	977	1373057,3990	386772,4920
	978	1373059,9640	386779,2440
	979	1373059,7020	386780,3570
	980	1373063,3880	386792,0960
	981	1373064,0630	386791,8840
	982	1373066,3300	386798,0710
	983	1373067,5600	386797,6400
	984	1373077,8970	386823,1830
	985	1373072,8960	386825,3870
	986	1373087,3250	386862,9930
	987	1373090,6100	386861,5730
	988	1373108,9000	386904,4970
	989	1373101,4540	386908,2460
	990	1373065,0960	386926,5070
	991	1373088,3290	386971,6914
	992	1373088,3316	386971,6935
	993	1373065,1000	386926,5100
	994	1373074,8500	386921,6400
	995	1373101,4600	386908,2500

Сведения о характерных точках границ объекта	№ точки	Координаты	
		X	Y
	996	1373108,9000	386904,5000
	997	1373123,7900	386896,3600
	998	1373124,3700	386897,7100
	999	1373134,8200	386892,2900
	1000	1373138,1400	386890,5700
	1001	1373144,6300	386905,1600
	1002	1373143,9600	386905,4500
	1003	1373144,5700	386906,6900
	1004	1373153,0400	386923,8500
	1005	1373153,7700	386923,6800
	1006	1373162,8285	386940,9872
	1007	1373162,8290	386940,9870
	1008	1373172,2900	386959,0430
	1009	1373180,1850	386960,9450
	1010	1373198,4600	386953,2030
	1011	1373201,7380	386950,8930
	1012	1373202,8330	386949,7360
	1013	1373204,4210	386948,0750
	1014	1373208,8920	386946,0270
	1015	1373210,4430	386949,3190
	1016	1373212,1290	386952,9070
	1017	1373216,5020	386962,1930
	1018	1373195,1710	386972,6870
	1019	1373203,2930	386992,3200
	1020	1373196,1820	386995,5140
	1021	1373200,0040	387004,7230
	1022	1373201,8910	387003,7960
	1023	1373205,7640	387001,8830
	1024	1373221,9620	387039,2040
	1025	1373219,0020	387040,4890
	1026	1373216,6480	387041,5080
	1027	1373223,6200	387057,5680
	1028	1373225,5760	387056,7280
	1029	1373232,7010	387073,1460
	1030	1373230,6170	387074,2330
	1031	1373232,5800	387079,2960
	1032	1373233,7920	387082,4390
	1033	1373237,0698	387090,5845
	1034	1373240,0251	387097,9286
	886	1373046,2842	387176,3914
	1035	1373068,2677	388953,7286
	1036	1373080,6227	388963,0592
	1037	1373106,4804	389042,1191
	1038	1373171,9262	389050,7539
	1039	1373266,8524	389128,1350

Сведения о характерных точках границ объекта	№ точки	Координаты	
		X	Y
	1040	1373273,2002	389121,1015
	1041	1373382,1685	388993,5810
	1042	1373180,3892	388826,1366
	1035	1373068,2677	388953,7286
	1043	1373073,3900	423747,3300
	1044	1373146,3672	423787,4829
	1045	1373159,8903	423795,1897
	1046	1373151,8500	423809,2600
	1047	1373188,5327	423830,6911
	1048	1373189,0900	423831,0200
	1049	1373188,8858	423831,6193
	1050	1373185,9730	423840,3700
	1051	1373218,0200	423859,1120
	1052	1373218,2250	423861,8240
	1053	1373225,6305	423866,2379
	1054	1373229,9713	423868,8251
	1055	1373238,4640	423873,8870
	1056	1373238,4667	423873,8820
	1057	1373271,6564	423812,5019
	1058	1373274,8660	423814,7060
	1059	1373284,4320	423819,9700
	1060	1373292,4840	423824,4190
	1061	1373296,8900	423826,7550
	1062	1373391,3736	423889,4913
	1063	1373442,4190	423917,2281
	1064	1373498,5649	423819,2221
	1065	1373507,1775	423818,2473
	1066	1373511,1092	423816,6471
	1067	1373514,4533	423813,5779
	1068	1373558,7872	423734,1318
	1069	1373704,6452	423810,2834
	1070	1373851,9942	423882,3421
	1071	1373859,1001	423885,7436
	1072	1373929,6956	423748,7149
	1073	1373886,6471	423715,2905
	1074	1373850,2720	423672,8592
	1075	1373660,1731	423559,5080
	1076	1373658,7086	423562,0776
	1077	1373651,0844	423575,4252
	1078	1373434,1661	423451,7256
	1079	1373235,7132	423337,0796
	1080	1373232,9295	423340,7509
	1081	1373232,0950	423341,8530
	1082	1373230,5800	423343,8490
	1083	1373227,8477	423347,4531

Сведения о характерных точках границ объекта	№ точки	Координаты	
		X	Y
	1084	1373224,7455	423351,5484
	1085	1373223,8556	423350,9358
	1086	1373222,8258	423352,2846
	1087	1373221,3142	423354,2678
	1088	1373221,1075	423354,1104
	1089	1373221,1065	423354,1088
	1090	1373217,6390	423351,4682
	1091	1373149,7391	423489,0297
	1092	1373136,4244	423514,2673
	1093	1373098,6065	423586,2978
	1094	1373106,4728	423605,7957
	1095	1373092,8362	423631,0528
	1096	1373092,9200	423631,1000
	1097	1373127,5800	423650,5300
	1043	1373073,3900	423747,3300
	1098	1373111,5589	386963,5066
	1099	1373123,7210	386957,1021
	1100	1373123,7200	386957,1000
	1098	1373111,5589	386963,5066
	1101	1373124,2619	386958,2093
	1102	1373124,7810	386959,2770
	1103	1373150,7475	386946,7947
	1104	1373124,7800	386959,2700
	1101	1373124,2619	386958,2093
	1105	1373191,5730	387593,9750
	1106	1373196,5580	387599,6730
	1107	1373195,6970	387600,5270
	1108	1373223,6670	387629,0660
	1109	1373225,5280	387630,9460
	1110	1373234,5330	387622,1020
	1111	1373246,4608	387610,6346
	1112	1373212,8998	387577,3644
	1105	1373191,5730	387593,9750
	1113	1373222,1127	388889,4900
	1114	1373284,2371	388940,9636
	1115	1373251,1878	388980,0092
	1113	1373222,1127	388889,4900
	1116	1373278,4211	388256,0767
	1117	1373301,3680	388272,6630
	1118	1373318,3370	388285,1980
	1119	1373336,4990	388298,6000
	1120	1373340,1280	388293,3630
	1121	1373344,5550	388296,4400
	1122	1373346,2560	388294,2640
	1123	1373374,5400	388316,3210

Сведения о характерных точках границ объекта	№ точки	Координаты	
		X	Y
	1124	1373406,9550	388275,8240
	1125	1373410,9450	388278,5030
	1126	1373417,4076	388282,8819
	1127	1373427,2900	388289,5780
	1128	1373430,9760	388264,5970
	1129	1373446,1526	388243,3782
	1130	1373441,5170	388234,5665
	1131	1373444,7197	388223,5934
	1132	1373525,9696	388122,0091
	1133	1373492,2171	388094,6176
	1134	1373439,4989	388055,3487
	1135	1373289,8091	388241,4675
	1116	1373278,4211	388256,0767
	1136	1373349,8908	423688,8777
	1137	1373375,5876	423642,6445
	1138	1373414,4151	423663,5330
	1139	1373387,1652	423710,3233
	1136	1373349,8908	423688,8777
	1140	1373518,7900	380919,9000
	1141	1373532,1500	380917,4300
	1142	1373581,5672	380908,8556
	1143	1373599,6955	381015,0610
	1144	1373538,0481	381023,6916
	1145	1373537,8205	381022,5599
	1146	1373537,8200	381022,5600
	1147	1373524,7500	380957,5800
	1140	1373518,7900	380919,9000
	1148	1373835,1390	382319,9021
	1149	1373838,9661	382329,5040
	1150	1373877,7945	382404,6298
	1151	1373907,2506	382463,6153
	1152	1373921,2348	382494,7221
	1153	1373929,5658	382509,5419
	1154	1373944,7402	382530,2308
	1155	1373971,1465	382565,2993
	1156	1373995,4087	382597,3518
	1157	1373998,9203	382601,9910
	1158	1374023,9592	382635,0695
	1159	1374050,7920	382670,1142
	1160	1374107,4180	382759,4967
	1161	1374156,4915	382752,5277
	1162	1374156,8145	382753,1038
	1163	1374158,5402	382753,9507
	1164	1374183,9765	382750,6395
	1165	1374201,4231	382748,4103

Сведения о характерных точках границ объекта	№ точки	Координаты	
		X	Y
	1166	1374201,9374	382748,2564
	1167	1374222,1186	382742,2167
	1168	1374297,9527	382727,7663
	1169	1374305,3911	382726,0055
	1170	1374310,0029	382724,2447
	1171	1374315,2098	382721,3835
	1172	1374318,2596	382719,4027
	1173	1374325,4004	382713,5334
	1174	1374411,6859	382641,1955
	1175	1374504,0709	382560,0537
	1176	1374467,9406	382509,9494
	1177	1374466,0830	382511,2370
	1178	1374454,6620	382494,8080
	1179	1374456,2358	382493,7175
	1180	1374445,8598	382479,3283
	1181	1374434,9740	382485,1290
	1182	1374416,4180	382453,6220
	1183	1374424,4550	382449,6448
	1184	1374373,7320	382379,3037
	1185	1374371,5700	382380,7570
	1186	1374364,5819	382366,6147
	1187	1374356,0467	382354,7783
	1188	1374358,1320	382353,5615
	1189	1374356,6380	382350,5380
	1190	1374359,5690	382348,9620
	1191	1374362,0510	382348,4690
	1192	1374369,3557	382347,0130
	1193	1374503,1106	382268,9728
	1194	1374504,1160	382271,5490
	1195	1374519,0010	382264,0010
	1196	1374535,9000	382255,4340
	1197	1374533,9645	382250,9709
	1198	1374603,4846	382210,4090
	1199	1374605,5720	382224,8180
	1200	1374624,5950	382223,9160
	1201	1374623,8580	382209,5790
	1202	1374643,1590	382200,6440
	1203	1374645,7220	382195,7860
	1204	1374644,9950	382188,0550
	1205	1374643,5374	382187,0399
	1206	1374747,4426	382126,4158
	1207	1374752,1880	382129,8190
	1208	1374760,6256	382118,7241
	1209	1374849,5847	382066,8204
	1210	1374765,3279	382026,8873

Сведения о характерных точках границ объекта	№ точки	Координаты	
		X	Y
	1211	1374760,5600	382028,2500
	1212	1374756,6750	382022,7863
	1213	1374628,0443	381961,8224
	1214	1374625,4900	381966,7400
	1215	1374610,2000	381958,9400
	1216	1374609,7000	381959,9400
	1217	1374605,5500	381957,6100
	1218	1374601,1800	381955,1700
	1219	1374597,8500	381953,2800
	1220	1374585,0400	381946,1300
	1221	1374577,9900	381941,6300
	1222	1374561,0200	381930,8000
	1223	1374567,0379	381915,0662
	1224	1374571,2400	381904,0800
	1225	1374558,4827	381900,8482
	1226	1374526,9900	381892,8700
	1227	1374481,1400	381879,6500
	1228	1374490,6047	381859,8601
	1229	1374470,2588	381849,3043
	1230	1374460,8285	381844,4117
	1231	1374460,9120	381844,2591
	1232	1374459,7275	381843,8737
	1233	1374331,1993	382079,6156
	1234	1374327,4300	382075,7500
	1235	1374316,0900	382086,3700
	1236	1374323,2296	382094,2333
	1237	1374265,7340	382199,6897
	1238	1374238,7058	382202,8025
	1239	1374238,0329	382203,2020
	1240	1374224,4224	382200,3195
	1241	1374201,8887	382195,5472
	1242	1374194,0420	382190,5312
	1243	1374182,4528	382206,5524
	1244	1374173,1789	382216,6839
	1245	1374162,6825	382225,0190
	1246	1374151,1663	382232,7286
	1247	1374143,6384	382237,1802
	1248	1374142,6128	382238,5725
	1249	1374139,4121	382242,9173
	1250	1374139,2177	382248,3654
	1251	1374145,4695	382258,1517
	1252	1374118,0873	382274,4070
	1253	1373963,9239	382256,1865
	1148	1373835,1390	382319,9021
	1254	1374286,3120	382450,4685

Сведения о характерных точках границ объекта	№ точки	Координаты	
		X	Y
	1255	1374335,1981	382414,5599
	1256	1374328,5835	382406,1996
	1257	1374313,6975	382386,7748
	1258	1374309,2133	382380,4040
	1259	1374298,5574	382365,2648
	1260	1374326,0045	382343,6281
	1261	1374357,9194	382395,9953
	1262	1374381,3734	382436,2509
	1263	1374375,1789	382440,5436
	1264	1374314,6013	382482,5237
	1265	1374304,1676	382468,5583
	1266	1374301,2584	382470,4753
	1254	1374286,3120	382450,4685
	1267	1374348,5240	386448,5100
	1268	1374348,6120	386450,6310
	1269	1374348,8090	386455,5370
	1270	1374349,2250	386463,1360
	1271	1374349,5094	386476,6158
	1272	1374454,2576	386508,5287
	1273	1374457,3600	386496,3910
	1274	1374458,3218	386492,8415
	1275	1374459,8050	386487,3680
	1276	1374458,5500	386487,0910
	1277	1374460,1810	386479,2870
	1278	1374461,7180	386479,5900
	1279	1374462,4550	386476,5530
	1280	1374469,5110	386477,4440
	1281	1374479,3400	386469,1690
	1282	1374481,3510	386465,7780
	1283	1374484,1535	386456,5539
	1284	1374485,2090	386453,0800
	1285	1374469,0870	386421,6390
	1286	1374452,8990	386388,3910
	1287	1374451,3815	386388,9420
	1288	1374448,2860	386390,0660
	1289	1374419,3937	386400,7595
	1290	1374408,2740	386404,8750
	1291	1374407,2500	386406,1257
	1292	1374406,0660	386407,5720
	1293	1374405,9020	386410,9260
	1294	1374406,9640	386417,7010
	1295	1374402,8870	386418,6820
	1296	1374396,4740	386419,9530
	1297	1374396,0360	386421,3940
	1298	1374394,7770	386423,9710

Сведения о характерных точках границ объекта	№ точки	Координаты	
		X	Y
	1299	1374381,5310	386431,0520
	1300	1374356,6600	386444,2030
	1267	1374348,5240	386448,5100
	1301	1374378,9006	388468,4766
	1302	1374575,4471	388484,2598
	1303	1374584,7019	388382,0959
	1304	1374578,4850	388381,4590
	1305	1374578,4010	388382,2290
	1306	1374530,9296	388377,5304
	1307	1374527,1800	388377,1600
	1308	1374524,7076	388376,9151
	1309	1374502,2396	388374,6964
	1310	1374502,2396	388374,6964
	1311	1374502,1082	388376,5979
	1312	1374502,0936	388376,8150
	1313	1374502,0320	388377,7320
	1314	1374471,4708	388374,8872
	1315	1374471,2110	388374,8630
	1316	1374461,0940	388374,5130
	1317	1374454,6370	388374,2870
	1318	1374450,4470	388374,1440
	1319	1374444,3470	388373,9330
	1320	1374441,4750	388372,1810
	1321	1374440,2520	388371,4470
	1322	1374431,8170	388366,3260
	1323	1374429,7290	388365,0050
	1324	1374419,8810	388358,8620
	1325	1374408,5444	388351,5458
	1326	1374389,9113	388374,9527
	1327	1374385,1271	388385,8180
	1328	1374382,7741	388417,0554
	1301	1374378,9006	388468,4766
	1329	1374792,2763	390893,6865
	1330	1374930,8652	390965,0917
	1331	1374896,4142	391035,3473
	1332	1374961,5105	391067,5459
	1333	1374951,5319	391089,7201
	1334	1374950,7774	391093,5083
	1335	1374943,2310	391123,9447
	1336	1374946,3437	391126,3678
	1337	1374948,3678	391137,5081
	1338	1374927,2018	391220,9296
	1339	1374916,3972	391229,6305
	1340	1374897,0874	391243,4451
	1341	1374893,1423	391245,0766

Сведения о характерных точках границ объекта	№ точки	Координаты	
		X	Y
	1342	1374889,5398	391247,2133
	1343	1374883,6981	391250,6668
	1344	1374879,5262	391254,0252
	1345	1374874,4648	391258,8126
	1346	1374872,3800	391259,7817
	1347	1374866,6489	391264,4061
	1348	1374869,1066	391268,0124
	1349	1374873,8578	391272,8152
	1350	1374875,6154	391270,9901
	1351	1374876,6561	391270,2175
	1352	1374881,7405	391275,9554
	1353	1374886,0777	391281,5582
	1354	1374886,6565	391282,3880
	1355	1374891,7960	391288,5178
	1356	1374893,7546	391291,3876
	1357	1374894,7812	391290,8218
	1358	1374903,7099	391302,3562
	1359	1374907,5438	391305,9893
	1360	1374906,2960	391307,4881
	1361	1374916,7089	391317,8294
	1362	1374916,6912	391317,8539
	1363	1374916,8637	391318,0137
	1364	1374928,8150	391329,0849
	1365	1374943,7522	391342,3993
	1366	1374947,1697	391344,5537
	1367	1374950,1741	391346,6209
	1368	1374951,9636	391348,4439
	1369	1374952,6899	391349,2359
	1370	1374953,3994	391350,0856
	1371	1374956,6749	391353,7162
	1372	1374958,0628	391354,6791
	1373	1374959,1377	391355,5013
	1374	1374961,1945	391357,1463
	1375	1374964,0650	391359,2985
	1376	1374966,3563	391360,3109
	1377	1374967,7676	391360,9131
	1378	1374969,4785	391361,7488
	1379	1374970,9705	391362,3001
	1380	1374977,4147	391354,6648
	1381	1374978,7069	391353,2568
	1382	1374978,6894	391349,0027
	1383	1374980,7800	391341,7400
	1384	1374976,0972	391338,5230
	1385	1374971,2072	391334,9784
	1386	1374969,8342	391335,2280

Сведения о характерных точках границ объекта	№ точки	Координаты	
		X	Y
	1387	1374968,4468	391334,2291
	1388	1374962,1132	391329,8338
	1389	1374961,8182	391329,6481
	1390	1374960,4271	391328,8084
	1391	1374964,2755	391323,6058
	1392	1374965,1584	391324,1591
	1393	1374968,7827	391319,0912
	1394	1374980,6584	391314,9055
	1395	1374990,8648	391304,4858
	1396	1374995,3473	391306,4540
	1397	1375007,8536	391308,2510
	1398	1374999,3346	391304,9576
	1399	1374999,0824	391304,6924
	1400	1374993,8800	391302,4600
	1401	1374987,5796	391292,5968
	1402	1374980,3132	391284,9559
	1403	1374976,2037	391278,7419
	1404	1374976,5142	391276,2460
	1405	1374976,5100	391276,2400
	1406	1374976,5154	391276,2362
	1407	1374976,5155	391276,2353
	1408	1374974,8969	391272,2157
	1409	1374981,0473	391270,3771
	1410	1374981,0734	391270,3598
	1411	1374985,4600	391266,8700
	1412	1374985,8298	391267,2158
	1413	1374989,0552	391265,0838
	1414	1374990,4266	391267,0656
	1415	1374992,7996	391265,4007
	1416	1374995,0654	391263,3820
	1417	1374995,2400	391263,6900
	1418	1374999,0300	391267,5600
	1419	1374999,1619	391267,4456
	1420	1375004,1600	391263,1100
	1421	1375004,5600	391263,5100
	1422	1375006,1500	391261,9300
	1423	1375005,8000	391261,5800
	1424	1375007,6600	391260,0800
	1425	1375012,1497	391265,2441
	1426	1375022,4400	391277,0800
	1427	1375022,5804	391277,0041
	1428	1375031,7767	391272,0318
	1429	1375022,1107	391259,7163
	1430	1375029,8273	391252,6681
	1431	1375027,7962	391250,5684

Сведения о характерных точках границ объекта	№ точки	Координаты	
		X	Y
	1432	1375032,0605	391244,2193
	1433	1375022,1704	391235,9963
	1434	1375026,5885	391228,2440
	1435	1375027,8559	391228,9316
	1436	1375035,9119	391211,5380
	1437	1375038,4399	391202,8830
	1438	1375044,4083	391190,8333
	1439	1375046,5723	391171,6286
	1440	1375054,3358	391147,6211
	1441	1375056,8262	391144,9836
	1442	1375060,7858	391134,7555
	1443	1375062,5232	391133,6499
	1444	1375066,0236	391119,2487
	1445	1375069,4180	391111,9440
	1446	1375078,1252	391105,0787
	1447	1375091,1730	391090,4084
	1448	1375096,5487	391083,1333
	1449	1375102,4382	391072,8826
	1450	1375110,9966	391068,9984
	1451	1375123,0553	391057,7081
	1452	1375123,8251	391052,1586
	1453	1375143,2309	391026,6848
	1454	1375144,9929	391027,4312
	1455	1375145,4937	391011,3393
	1456	1375147,7784	391012,0286
	1457	1375157,8676	390996,4018
	1458	1375162,2503	390992,7639
	1459	1375163,7094	390992,8371
	1460	1375166,5464	390987,9416
	1461	1375168,5722	390981,4909
	1462	1375167,4359	390980,7538
	1463	1375171,5906	390973,3293
	1464	1375173,6582	390967,6170
	1465	1375175,5531	390965,1668
	1466	1375177,1108	390961,3203
	1467	1375174,5222	390957,9081
	1468	1375174,2200	390952,6946
	1469	1375177,8407	390941,2964
	1470	1375179,5294	390935,6709
	1471	1375177,9411	390925,2458
	1472	1375175,7265	390923,4524
	1473	1375177,7500	390915,7981
	1474	1375177,6572	390911,9670
	1475	1375172,7142	390903,3916
	1476	1375180,5190	390877,7631

Сведения о характерных точках границ объекта	№ точки	Координаты	
		X	Y
	1477	1375180,8143	390876,8074
	1478	1375186,3697	390857,5485
	1479	1375187,4996	390857,6344
	1480	1375194,5436	390849,4779
	1481	1375197,3276	390843,9494
	1482	1375198,5987	390833,5674
	1483	1375201,3798	390820,3694
	1484	1375188,8360	390801,2539
	1485	1375193,5145	390790,8370
	1486	1375228,4848	390711,7274
	1487	1375267,6849	390677,8379
	1488	1375289,4879	390650,8147
	1489	1375322,4413	390616,2272
	1490	1375383,9236	390517,0568
	1491	1375151,2061	390413,1928
	1492	1375138,4280	390407,6733
	1493	1375131,7270	390424,2106
	1494	1375076,2425	390561,1398
	1495	1375058,1205	390593,3808
	1496	1375022,2329	390627,8373
	1497	1374895,4636	390677,7580
	1498	1375015,7759	390775,4807
	1499	1374966,6515	390892,1133
	1500	1374826,5377	390821,8514
	1329	1374792,2763	390893,6865
	1501	1374989,5549	390169,6815
	1502	1375000,0034	390177,3369
	1503	1374991,9443	390211,2950
	1504	1375100,4700	390289,0804
	1505	1375134,4873	390317,4789
	1506	1375146,9658	390325,7867
	1507	1375255,0120	390318,0400
	1508	1375254,2130	390304,0560
	1509	1375254,0820	390301,7663
	1510	1375252,6110	390276,0650
	1511	1375233,7840	390270,0240
	1512	1375232,0763	390269,4756
	1513	1375223,1220	390266,6000
	1514	1375237,1160	390210,2440
	1515	1375238,3320	390205,3570
	1516	1375277,5070	390203,6410
	1517	1375281,5080	390203,4660
	1518	1375283,7600	390203,3780
	1519	1375285,0520	390225,8950
	1520	1375285,2710	390229,8920

Сведения о характерных точках границ объекта	№ точки	Координаты	
		X	Y
	1521	1375285,6360	390236,1770
	1522	1375303,5500	390235,1590
	1523	1375317,0410	390234,3890
	1524	1375326,0010	390233,8670
	1525	1375326,2640	390237,7210
	1526	1375326,4515	390240,4128
	1527	1375326,9580	390247,6820
	1528	1375327,6880	390258,3150
	1529	1375329,8120	390289,3610
	1530	1375324,3370	390289,6790
	1531	1375318,7930	390289,9820
	1532	1375312,8030	390290,3430
	1533	1375268,5720	390292,8510
	1534	1375269,0288	390300,8905
	1535	1375269,1630	390303,2530
	1536	1375269,9700	390317,1930
	1537	1375376,3994	390309,1401
	1538	1375359,9129	390085,0032
	1539	1375251,8321	390092,7014
	1540	1375175,6712	390188,5884
	1541	1375094,4061	390125,7836
	1542	1375138,6390	390062,5210
	1543	1375139,2310	390060,6960
	1544	1375141,7750	390056,1700
	1545	1375144,5850	390052,1660
	1546	1375148,0160	390048,2830
	1547	1375142,0520	390041,6580
	1548	1375144,1510	390036,4060
	1549	1375108,1835	390026,2494
	1550	1375107,9060	390026,1710
	1551	1375109,2970	390017,3630
	1552	1375083,9700	390011,0710
	1553	1375049,4480	390003,2820
	1554	1375027,3485	389998,2958
	1555	1375021,6900	390021,4000
	1556	1375022,1344	390021,4850
	1557	1375022,0900	390021,6800
	1501	1374989,5549	390169,6815
	1558	1375739,7140	392146,2300
	1559	1375763,9470	392184,0620
	1560	1375766,1840	392184,7480
	1561	1375803,9125	392183,2740
	1562	1375809,4440	392180,0440
	1563	1376011,3225	392062,1610
	1564	1376009,1257	392058,9908

Сведения о характерных точках границ объекта	№ точки	Координаты	
		X	Y
	1565	1376000,0942	392046,2336
	1566	1375992,7708	392035,6423
	1567	1375987,3836	392028,0105
	1568	1375976,9703	392012,6822
	1569	1375974,3052	392010,3120
	1570	1375973,6022	392007,1509
	1571	1375939,4371	391955,6254
	1572	1375938,2190	391959,6850
	1573	1375918,6140	391972,7200
	1574	1375886,9800	391993,7600
	1575	1375865,2700	392008,7800
	1576	1375863,2795	392006,0257
	1577	1375860,9689	392002,8307
	1578	1375841,3479	392015,6040
	1579	1375828,4240	392024,0200
	1580	1375812,1810	392034,5210
	1581	1375814,0870	392041,7890
	1582	1375817,8720	392050,7160
	1583	1375817,7081	392053,3666
	1584	1375817,6100	392054,9700
	1585	1375813,1500	392062,5200
	1586	1375796,9900	392079,6900
	1587	1375796,6803	392079,7076
	1588	1375792,4130	392079,9530
	1589	1375787,7630	392085,7640
	1590	1375787,6293	392087,7690
	1591	1375787,6000	392088,2200
	1592	1375787,5992	392088,2215
	1593	1375787,5990	392088,2240
	1594	1375782,3240	392097,7430
	1595	1375779,2188	392102,3279
	1596	1375776,9800	392105,6400
	1597	1375775,8727	392105,1260
	1598	1375768,6371	392101,7712
	1599	1375768,6000	392101,7540
	1600	1375768,2201	392102,4093
	1601	1375766,9000	392104,7000
	1602	1375758,1000	392119,9500
	1603	1375756,0877	392123,4332
	1604	1375749,2150	392135,3490
	1558	1375739,7140	392146,2300
	1605	1375881,6068	408995,2297
	1606	1375902,0421	409000,7149
	1607	1375921,5049	409002,9159
	1608	1375921,5418	409002,9235

Сведения о характерных точках границ объекта	№ точки	Координаты	
		X	Y
	1609	1375921,5428	409002,9195
	1610	1376000,3965	409007,9117
	1611	1376006,5108	408910,0292
	1612	1376006,1090	408909,7310
	1613	1376003,7731	408904,0375
	1614	1376001,5250	408898,5580
	1615	1376007,8030	408894,7730
	1616	1375997,3900	408880,1040
	1617	1375985,8560	408877,5340
	1618	1375980,5920	408878,5160
	1619	1375979,1800	408879,8700
	1620	1375945,1650	408877,8730
	1621	1375941,4530	408881,0640
	1622	1375938,9866	408898,3763
	1623	1375912,1634	408896,0325
	1624	1375909,8988	408895,7525
	1625	1375888,3640	408968,4150
	1605	1375881,6068	408995,2297
	1626	1376006,0897	385414,3638
	1627	1376133,4998	385477,4445
	1628	1376208,2840	385329,9250
	1629	1376198,9210	385324,9340
	1630	1376100,9840	385274,7210
	1631	1376084,6509	385266,8443
	1626	1376006,0897	385414,3638
	1632	1376321,5467	393275,9937
	1633	1376321,6260	393276,2700
	1634	1376332,5867	393288,4928
	1635	1376363,8356	393308,2927
	1636	1376443,2732	393300,7604
	1637	1376451,2930	393301,4550
	1638	1376466,4690	393302,7690
	1639	1376471,3020	393303,9880
	1640	1376489,9970	393310,5070
	1641	1376497,2790	393313,3460
	1642	1376510,5980	393319,5040
	1643	1376525,0810	393325,0340
	1644	1376531,8960	393326,6030
	1645	1376540,8380	393327,3840
	1646	1376544,0720	393326,9280
	1647	1376546,9450	393327,5700
	1648	1376557,2190	393326,5960
	1649	1376569,4250	393327,1250
	1650	1376582,0470	393329,2020
	1651	1376592,6430	393328,8040

Сведения о характерных точках границ объекта	№ точки	Координаты	
		X	Y
	1652	1376611,1550	393324,1430
	1653	1376623,5000	393321,3760
	1654	1376633,6720	393319,4350
	1655	1376643,6800	393318,2810
	1656	1376661,8870	393315,9890
	1657	1376708,9830	393299,6040
	1658	1376753,9695	393283,3894
	1659	1376753,9760	393283,3870
	1660	1376755,5453	393285,3010
	1661	1376757,0170	393287,0960
	1662	1376766,0390	393282,4710
	1663	1376767,2610	393281,5448
	1664	1376805,1780	393252,8040
	1665	1376814,4490	393222,8590
	1666	1376814,4177	393222,8213
	1667	1376814,4190	393222,8227
	1668	1376814,4512	393222,8567
	1669	1376812,5141	393220,5284
	1670	1376808,7590	393216,0150
	1671	1376808,7625	393216,0100
	1672	1376808,7611	393216,0084
	1673	1376809,8082	393214,5008
	1674	1376810,9160	393212,9020
	1675	1376811,9407	393211,8496
	1676	1376817,7900	393205,8300
	1677	1376823,0200	393200,7600
	1678	1376825,4500	393198,5020
	1679	1376826,4070	393197,6120
	1680	1376826,4078	393197,6120
	1681	1376826,4100	393197,6100
	1682	1376826,4139	393197,6123
	1683	1376862,4320	393199,1010
	1684	1376864,7949	393200,0668
	1685	1376862,4300	393199,1000
	1686	1376878,7400	393162,9700
	1687	1376891,9747	393133,6615
	1688	1376878,6600	393116,6600
	1689	1376825,2100	393046,9700
	1690	1376750,4300	392949,4900
	1691	1376747,8429	392946,1119
	1692	1376747,5900	392946,0100
	1693	1376743,6000	392940,6300
	1694	1376659,0000	393007,0000
	1695	1376626,0600	393033,9773
	1696	1376623,6294	393031,8665

Сведения о характерных точках границ объекта	№ точки	Координаты	
		X	Y
	1697	1376321,6255	393276,2682
	1632	1376321,5467	393275,9937
	1698	1376359,9040	392418,0850
	1699	1376375,7670	392435,6200
	1700	1376368,1600	392443,2780
	1701	1376364,9410	392454,7020
	1702	1376371,4930	392466,2540
	1703	1376377,8440	392460,7980
	1704	1376380,7710	392481,2780
	1705	1376382,1980	392482,6250
	1706	1376388,1330	392488,2350
	1707	1376404,3612	392482,1090
	1708	1376425,5350	392474,1160
	1709	1376425,7750	392508,1130
	1710	1376425,5270	392507,9150
	1711	1376425,0600	392507,8860
	1712	1376424,9760	392507,9770
	1713	1376420,8150	392512,2810
	1714	1376420,7420	392512,3570
	1715	1376420,7417	392512,3566
	1716	1376418,6110	392514,5550
	1717	1376418,9540	392514,8720
	1718	1376441,2510	392537,4910
	1719	1376443,4490	392539,7290
	1720	1376458,5930	392555,0950
	1721	1376464,3630	392548,9300
	1722	1376467,6260	392545,4450
	1723	1376467,6278	392545,4450
	1724	1376489,6597	392562,3589
	1725	1376503,2471	392546,0164
	1726	1376515,7810	392519,7090
	1727	1376521,6030	392514,8430
	1728	1376514,4380	392530,3810
	1729	1376523,1170	392537,4290
	1730	1376521,4160	392539,4260
	1731	1376524,0850	392541,7000
	1732	1376544,5980	392553,8180
	1733	1376547,5390	392550,1170
	1734	1376566,8260	392566,8920
	1735	1376583,0675	392581,6652
	1736	1376654,2165	392500,0613
	1737	1376643,5530	392490,4870
	1738	1376639,3040	392486,6720
	1739	1376585,9230	392438,7080
	1740	1376589,8470	392415,0920

Сведения о характерных точках границ объекта	№ точки	Координаты	
		X	Y
	1741	1376637,1980	392364,1090
	1742	1376645,4180	392356,5610
	1743	1376646,4440	392355,5280
	1744	1376644,1040	392352,9290
	1745	1376660,9740	392335,6280
	1746	1376662,7497	392333,7774
	1747	1376663,4450	392333,0590
	1748	1376666,5880	392330,2025
	1749	1376620,4908	392280,5817
	1750	1376597,1830	392251,6960
	1751	1376579,4440	392231,2450
	1752	1376571,2320	392221,1460
	1753	1376561,6720	392209,1410
	1754	1376557,1020	392202,9030
	1755	1376546,3750	392187,9310
	1756	1376542,4880	392182,5070
	1757	1376536,9701	392174,8784
	1758	1376532,3740	392178,5030
	1759	1376524,5300	392184,7040
	1760	1376515,3720	392191,9280
	1761	1376510,6010	392197,0190
	1762	1376503,3200	392204,4730
	1763	1376497,6150	392212,7470
	1764	1376491,9610	392224,3210
	1765	1376479,3720	392250,5720
	1766	1376470,8380	392268,5300
	1767	1376473,6780	392269,8300
	1768	1376464,6110	392287,6340
	1769	1376452,4570	392283,7940
	1770	1376448,8360	392293,3210
	1771	1376439,9080	392321,9770
	1772	1376431,2140	392349,5420
	1773	1376430,5610	392351,4840
	1774	1376428,6370	392357,2470
	1775	1376427,1190	392361,7730
	1776	1376425,9320	392365,3030
	1777	1376421,5010	392374,1650
	1778	1376411,7897	392391,4720
	1779	1376411,7050	392391,6230
	1780	1376408,8980	392396,4700
	1781	1376408,0330	392398,0800
	1782	1376407,2850	392399,4630
	1783	1376406,9120	392400,1750
	1784	1376406,1200	392401,6090
	1785	1376402,7990	392407,6280

Сведения о характерных точках границ объекта	№ точки	Координаты	
		X	Y
	1786	1376400,3240	392412,1180
	1787	1376399,3060	392411,2420
	1788	1376386,0890	392398,7220
	1789	1376370,7080	392412,6320
	1790	1376368,8060	392411,3150
	1698	1376359,9040	392418,0850
	1791	1376452,3287	407049,2159
	1792	1376460,8882	407054,3218
	1793	1376468,4774	407058,8507
	1794	1376465,5390	407063,5610
	1795	1376476,6860	407070,5580
	1796	1376479,6020	407073,4890
	1797	1376479,3470	407074,0250
	1798	1376508,4700	407091,5120
	1799	1376546,4260	407114,1170
	1800	1376547,8680	407111,7300
	1801	1376553,6060	407111,2080
	1802	1376554,2909	407110,0604
	1803	1376555,0547	407110,5162
	1804	1376556,9654	407111,7919
	1805	1376549,4512	407123,7960
	1806	1376554,1725	407126,7993
	1807	1376559,1196	407129,6581
	1808	1376561,2230	407126,2490
	1809	1376611,6080	407157,3440
	1810	1376610,4047	407159,2943
	1811	1376618,1102	407163,7471
	1812	1376679,7353	407058,9583
	1813	1376711,3810	407077,5287
	1814	1376758,7724	406983,7519
	1815	1376733,5192	406967,5028
	1816	1376798,8082	406848,6597
	1817	1376792,8010	406846,2510
	1818	1376786,7930	406844,1700
	1819	1376771,3170	406838,3080
	1820	1376766,9770	406836,1950
	1821	1376752,5405	406826,8293
	1822	1376748,4830	406824,1970
	1823	1376742,0840	406820,0360
	1824	1376741,4505	406819,6397
	1825	1376756,6905	406793,7874
	1826	1376661,6320	406731,4851
	1827	1376649,9771	406724,0465
	1828	1376577,7987	406843,3917
	1829	1376524,9526	406929,8213

Сведения о характерных точках границ объекта	№ точки	Координаты	
		X	Y
	1791	1376452,3287	407049,2159
	1830	1376625,7079	385390,2376
	1831	1376748,8459	385452,8038
	1832	1376839,2882	385275,3908
	1833	1376717,4177	385209,0815
	1830	1376625,7079	385390,2376
	1834	1376730,1160	392116,4780
	1835	1376745,4348	392143,5246
	1836	1376750,5850	392138,9700
	1837	1376792,0292	392195,4977
	1838	1376794,0090	392196,0740
	1839	1376797,3200	392200,1770
	1840	1376796,1102	392201,0640
	1841	1376796,2694	392201,2812
	1842	1376830,9620	392245,3890
	1843	1376835,6080	392251,7950
	1844	1376834,4175	392253,3133
	1845	1376838,8090	392259,3030
	1846	1376845,1461	392267,9464
	1847	1377015,4235	392054,6048
	1848	1377002,1000	392043,1030
	1849	1377000,5810	392041,7890
	1850	1377000,4060	392041,6350
	1851	1377000,0990	392041,3580
	1852	1376999,5550	392040,8360
	1853	1376998,4820	392039,8320
	1854	1376995,5620	392037,0730
	1855	1376994,6860	392036,2510
	1856	1376991,8540	392033,5830
	1857	1376977,2870	392018,7680
	1858	1376976,4440	392017,8990
	1859	1376950,4850	391991,4810
	1860	1376942,7100	391983,5710
	1861	1376942,3490	391983,1950
	1862	1376940,9950	391981,2610
	1863	1376940,1120	391979,9980
	1864	1376938,9580	391978,3300
	1865	1376938,4470	391977,6030
	1866	1376934,3152	391971,6763
	1867	1376814,3725	392059,0795
	1868	1376737,0040	392111,4340
	1834	1376730,1160	392116,4780
	1869	1376741,6317	406573,6533
	1870	1376749,5099	406577,9487
	1871	1376826,4972	406626,0748

Сведения о характерных точках границ объекта	№ точки	Координаты	
		X	Y
	1872	1376820,3988	406638,0844
	1873	1376820,2696	406638,3388
	1874	1376807,5478	406660,0573
	1875	1376840,7480	406678,3580
	1876	1376855,9346	406687,3867
	1877	1376859,3467	406689,3115
	1878	1376856,6876	406696,3284
	1879	1376866,6594	406707,1584
	1880	1376876,8729	406712,3275
	1881	1376879,0317	406713,4620
	1882	1376890,9419	406683,8936
	1883	1376878,8064	406599,5343
	1884	1376851,9247	406546,9946
	1885	1376904,6826	406401,5013
	1886	1376893,2703	406396,1255
	1887	1376883,4630	406395,9863
	1888	1376881,3953	406394,8380
	1889	1376881,8637	406393,5265
	1890	1376880,7630	406393,5370
	1891	1376874,8778	406391,2186
	1892	1376868,7180	406388,7920
	1893	1376867,7250	406386,7370
	1894	1376867,7387	406386,7172
	1895	1376867,3450	406385,8830
	1896	1376864,4464	406383,8452
	1897	1376855,0115	406396,4909
	1898	1376837,8665	406415,9758
	1899	1376812,6076	406457,4509
	1900	1376780,9282	406508,8772
	1869	1376741,6317	406573,6533
	1901	1376750,4300	392949,4900
	1902	1376752,3544	392947,9306
	1903	1376752,3540	392947,9304
	1901	1376750,4300	392949,4900
	1904	1376798,3750	384845,1490
	1905	1376806,7790	384844,3863
	1906	1376808,2700	384844,2510
	1907	1376815,2959	384845,7754
	1908	1376832,6113	384849,5321
	1909	1376856,0340	384854,6140
	1910	1376854,8000	384860,5740
	1911	1376863,4580	384862,2750
	1912	1376863,5310	384861,9360
	1913	1376873,6090	384864,2390
	1914	1376873,0533	384867,2099

Сведения о характерных точках границ объекта	№ точки	Координаты	
		X	Y
	1915	1376872,7980	384868,5750
	1916	1376888,4750	384873,5100
	1917	1376888,0410	384888,0370
	1918	1376893,5230	384889,1320
	1919	1376893,7640	384888,5950
	1920	1376977,5390	384907,3230
	1921	1376979,9146	384896,5214
	1922	1376987,2414	384863,2071
	1923	1376988,3892	384857,9878
	1924	1376991,9120	384841,9700
	1925	1376993,2770	384841,9080
	1926	1377034,0300	384840,2070
	1927	1377073,3910	384849,3280
	1928	1377073,8070	384850,1060
	1929	1377073,8266	384850,1133
	1930	1377078,0148	384841,9929
	1931	1377078,1360	384841,7580
	1932	1377078,8622	384841,8336
	1933	1377088,6090	384842,8489
	1934	1377013,3495	384814,3099
	1935	1376819,2592	384802,0911
	1936	1376800,6468	384801,8134
	1904	1376798,3750	384845,1490
	1937	1376957,6110	385084,2095
	1938	1376962,3360	385086,2430
	1939	1376991,0070	385098,7400
	1940	1377048,9550	385123,7350
	1941	1377055,5360	385126,2760
	1942	1377064,8650	385129,8860
	1943	1377103,6860	385144,8730
	1944	1377158,7760	385163,9550
	1945	1377174,8720	385169,5390
	1946	1377183,7560	385170,0900
	1947	1377187,0082	385173,4881
	1948	1377191,2570	385172,4630
	1949	1377192,7810	385179,5246
	1950	1377213,3720	385201,0420
	1951	1377226,8773	385207,6109
	1952	1377253,3042	385142,9314
	1953	1377238,7220	385137,8500
	1954	1377222,1643	385135,3132
	1955	1377198,7250	385131,7220
	1956	1377195,9654	385131,4969
	1957	1377193,9800	385131,3350
	1958	1377192,5609	385131,0361

Сведения о характерных точках границ объекта	№ точки	Координаты	
		X	Y
	1959	1377192,1950	385130,9590
	1960	1377192,1260	385131,2980
	1961	1377189,1220	385130,7760
	1962	1377189,0306	385131,2907
	1963	1377188,9390	385131,8060
	1964	1377186,7860	385131,4330
	1965	1377186,8750	385130,9537
	1966	1377186,9790	385130,3930
	1967	1377187,0920	385129,8570
	1968	1377172,0805	385127,2258
	1969	1377171,8650	385127,1880
	1970	1377168,6724	385124,6454
	1971	1377167,2180	385123,4870
	1972	1377167,3970	385117,5270
	1973	1377171,1079	385107,1925
	1974	1377176,4380	385092,3490
	1975	1377179,0480	385085,6029
	1976	1377179,1830	385085,2540
	1977	1377179,3080	385083,9823
	1978	1377179,7630	385079,3550
	1979	1377175,0880	385076,9680
	1980	1377176,8238	385072,2126
	1981	1377185,8700	385047,4290
	1982	1377137,7040	385032,7260
	1983	1377131,4480	385031,2480
	1984	1377097,2700	385019,4840
	1985	1377070,3980	385011,6880
	1986	1377058,4410	385031,7370
	1987	1377057,0261	385035,1245
	1988	1377056,6450	385036,0370
	1989	1377056,5379	385035,9800
	1990	1377056,2470	385035,8250
	1991	1377031,5620	385079,3080
	1992	1377029,9420	385078,6800
	1993	1377028,1170	385083,2130
	1994	1377025,7950	385084,5200
	1995	1377018,6810	385082,3590
	1996	1377013,6213	385080,7897
	1997	1377004,3590	385077,9170
	1998	1376966,3880	385065,5179
	1999	1376965,1937	385065,1279
	1937	1376957,6110	385084,2095
	2000	1376990,0698	393772,7232
	2001	1376990,4475	393772,6817
	2002	1376990,4700	393772,6500

Сведения о характерных точках границ объекта	№ точки	Координаты	
		X	Y
	2003	1376993,9221	393772,2995
	2004	1376994,2157	393772,2673
	2005	1377008,8989	393770,7791
	2006	1377042,4800	393767,3700
	2007	1377042,8484	393767,3323
	2008	1377094,1201	393761,3051
	2009	1377096,8652	393760,9810
	2010	1377097,0528	393760,9578
	2011	1377097,9674	393760,8615
	2012	1377098,7276	393760,7928
	2013	1377102,5135	393760,8891
	2014	1377102,5267	393760,8895
	2015	1377102,5269	393760,8895
	2016	1377101,7183	393754,8863
	2017	1377093,4744	393693,9716
	2018	1377093,0296	393690,7343
	2019	1377090,1280	393692,2103
	2020	1377087,9018	393693,3373
	2021	1377087,7644	393693,4080
	2022	1377023,3288	393726,0933
	2023	1376996,5551	393763,7372
	2024	1376995,7522	393764,8665
	2025	1376990,8268	393771,6765
	2000	1376990,0698	393772,7232
	2026	1377377,8789	391495,8272
	2027	1377425,1526	391532,7033
	2028	1377434,7000	391521,8700
	2029	1377436,8500	391519,0300
	2030	1377437,6500	391519,5900
	2031	1377439,2200	391517,5000
	2032	1377438,4500	391516,9700
	2033	1377438,9100	391516,3700
	2034	1377458,4200	391492,0300
	2035	1377458,2800	391491,9200
	2036	1377467,6200	391480,1300
	2037	1377475,0400	391470,8400
	2038	1377475,5800	391471,2300
	2039	1377476,6800	391469,8700
	2040	1377476,1600	391469,5000
	2041	1377487,7000	391454,7300
	2042	1377489,4900	391453,8800
	2043	1377490,3200	391452,2600
	2044	1377492,4100	391449,3600
	2045	1377523,6300	391410,3500
	2046	1377525,5800	391407,6900

Сведения о характерных точках границ объекта	№ точки	Координаты	
		X	Y
	2047	1377525,1900	391406,6900
	2048	1377536,9600	391391,0700
	2049	1377536,5600	391390,9000
	2050	1377537,6000	391389,4800
	2051	1377537,9200	391389,8800
	2052	1377553,2200	391371,0600
	2053	1377571,6300	391347,9400
	2054	1377570,9400	391347,6800
	2055	1377572,1000	391345,8000
	2056	1377572,7400	391346,5500
	2057	1377576,5500	391340,7200
	2058	1377577,0179	391340,1976
	2059	1377531,0853	391302,9252
	2060	1377479,6466	391367,6916
	2026	1377377,8789	391495,8272
	2061	1378008,3283	386226,5477
	2062	1378096,3063	386325,3498
	2063	1378284,7880	386153,5948
	2064	1378341,0267	386101,5224
	2065	1378421,5149	386193,5774
	2066	1378544,6691	386085,7932
	2067	1378459,5366	385991,7918
	2068	1378172,9450	385842,3714
	2069	1378150,6299	385882,8233
	2070	1378158,0510	385886,9910
	2071	1378173,2170	385894,8860
	2072	1378172,8660	385895,6120
	2073	1378181,8820	385899,9230
	2074	1378183,2430	385904,0250
	2075	1378188,4550	385906,5510
	2076	1378190,7770	385909,3140
	2077	1378197,0690	385912,3140
	2078	1378197,0110	385914,8880
	2079	1378199,7630	385916,3260
	2080	1378194,8250	385925,8590
	2081	1378195,7300	385926,3890
	2082	1378188,6630	385939,5320
	2083	1378189,0870	385940,8240
	2084	1378181,7320	385954,2860
	2085	1378187,9880	385957,4650
	2086	1378191,7440	385959,6440
	2087	1378241,2912	385987,2464
	2088	1378204,7160	386059,9671
	2089	1378190,8671	386064,9341
	2061	1378008,3283	386226,5477

Сведения о характерных точках границ объекта	№ точки	Координаты	
		X	Y
	2090	1378612,5208	404467,3740
	2091	1378709,1214	404470,8783
	2092	1378712,6888	404389,6795
	2093	1378742,7660	404390,0850
	2094	1378742,8997	404386,8720
	2095	1378780,8931	404387,9911
	2096	1378780,5283	404364,3752
	2097	1378780,9442	404357,2800
	2098	1378815,3543	404357,7134
	2099	1378815,3045	404359,7131
	2100	1378818,1114	404364,6459
	2101	1378823,9488	404379,6458
	2102	1378827,3643	404389,3599
	2103	1378834,2800	404389,5636
	2104	1378852,8989	404390,2870
	2105	1378853,0040	404388,5670
	2106	1378860,0770	404388,9790
	2107	1378860,6210	404389,7970
	2108	1378860,5900	404390,5858
	2109	1378885,2054	404391,5420
	2110	1378883,3465	404477,1983
	2111	1379132,4848	404486,2359
	2112	1379137,3896	404326,9916
	2113	1378984,9571	404322,4808
	2114	1378985,5640	404306,0550
	2115	1378986,9840	404267,6240
	2116	1378989,8350	404193,7260
	2117	1378991,1520	404162,4420
	2118	1378991,7046	404143,4122
	2119	1378883,7047	404139,8857
	2120	1378627,6661	404134,5061
	2121	1378627,2584	404146,4950
	2090	1378612,5208	404467,3740
	2122	1378852,9388	405050,8161
	2123	1378972,3710	405017,9637
	2124	1378967,0879	404996,6282
	2125	1378967,0810	404996,5910
	2126	1378965,8100	404991,9810
	2127	1378964,1240	404985,8160
	2128	1378964,1203	404985,8129
	2129	1378961,9630	404985,1590
	2130	1378961,9209	404985,0401
	2131	1378955,1900	404964,4000
	2132	1378951,2800	404954,2700
	2133	1378948,1604	404946,1788

Сведения о характерных точках границ объекта	№ точки	Координаты	
		X	Y
	2134	1378948,1300	404946,0930
	2135	1378946,8574	404942,4680
	2136	1378946,8573	404942,4674
	2137	1378943,8696	404905,5837
	2138	1378942,9299	404893,9829
	2139	1378943,5098	404893,9915
	2140	1378943,5098	404893,9911
	2141	1378943,5098	404893,9911
	2142	1378942,5113	404877,7235
	2143	1378942,5115	404877,7235
	2144	1378942,5113	404877,7231
	2145	1378942,8253	404877,7541
	2146	1378942,9418	404877,7655
	2147	1378942,9418	404877,7649
	2148	1378943,0486	404876,5799
	2149	1378943,2522	404874,3205
	2150	1378943,2499	404874,3207
	2151	1378943,0581	404874,3402
	2152	1378942,6619	404874,3805
	2153	1378942,6602	404874,3807
	2154	1378942,1114	404865,5241
	2155	1378941,9365	404862,7020
	2156	1378941,9360	404862,7020
	2157	1378941,1745	404850,4505
	2158	1378857,5463	404848,4569
	2122	1378852,9388	405050,8161
	2159	1378866,3076	404637,1317
	2160	1378927,7862	404639,7925
	2161	1378929,3301	404544,5271
	2162	1378933,8358	404544,5943
	2163	1378934,3370	404532,6430
	2164	1378935,9674	404531,3056
	2165	1378869,8466	404528,9540
	2166	1378868,4633	404574,9638
	2159	1378866,3076	404637,1317
	2167	1379008,2871	404557,2761
	2168	1379030,2869	404569,7053
	2169	1379029,6369	404600,3116
	2170	1379029,8860	404603,0590
	2171	1379029,5779	404603,0872
	2172	1379028,7056	404644,1603
	2173	1379096,0182	404647,0736
	2174	1379098,9957	404539,9577
	2175	1379099,0750	404537,1065
	2176	1379008,8726	404533,8984

Сведения о характерных точках границ объекта	№ точки	Координаты	
		X	Y
	2177	1379008,3150	404556,1380
	2167	1379008,2871	404557,2761
	2178	1379205,2320	397898,6950
	2179	1379253,8760	398030,6430
	2180	1379299,3910	398117,2390
	2181	1379302,7750	398131,7920
	2182	1379353,0430	398322,3760
	2183	1379373,5990	398325,4860
	2184	1379389,7250	398323,8250
	2185	1379415,2280	397901,8230
	2186	1379415,6193	397895,3488
	2187	1379426,5720	397895,4940
	2188	1379466,3790	397896,2170
	2189	1379499,8710	397897,1700
	2190	1379513,6830	397876,7520
	2191	1379521,9350	397851,5630
	2192	1379530,4800	397825,5090
	2193	1379540,0906	397806,7048
	2194	1379554,0480	397807,0070
	2195	1379554,7380	397772,8690
	2196	1379542,1420	397772,4310
	2197	1379540,6201	397772,3933
	2198	1379541,2510	397750,5050
	2199	1379533,6370	397749,8050
	2200	1379533,2760	397753,1660
	2201	1379514,9060	397752,9540
	2202	1379515,2920	397744,1210
	2203	1379515,3510	397742,8700
	2204	1379498,1990	397736,4930
	2205	1379502,7580	397726,6050
	2206	1379477,3430	397715,0160
	2207	1379470,5070	397712,7640
	2208	1379447,3590	397705,0960
	2209	1379437,8830	397703,2310
	2210	1379426,9150	397703,0740
	2211	1379406,0300	397705,0230
	2212	1379384,1260	397705,2020
	2213	1379366,3580	397706,9390
	2214	1379361,1680	397707,4240
	2215	1379340,5340	397712,5160
	2216	1379325,8060	397716,4360
	2217	1379306,7640	397719,0930
	2218	1379306,4250	397737,2120
	2219	1379310,6000	397737,3540
	2220	1379312,3090	397739,3870

Сведения о характерных точках границ объекта	№ точки	Координаты	
		X	Y
	2221	1379311,5570	397746,9390
	2222	1379311,2460	397750,5380
	2223	1379308,3370	397767,7000
	2224	1379308,0560	397797,1850
	2225	1379307,8370	397820,7570
	2226	1379307,5820	397847,5440
	2227	1379307,3370	397873,7590
	2228	1379306,8561	397893,8644
	2229	1379306,8550	397893,8652
	2230	1379306,8560	397893,8691
	2231	1379306,8560	397893,8700
	2232	1379306,8563	397893,8700
	2233	1379306,7044	397900,2065
	2178	1379205,2320	397898,6950
	2234	1380312,1009	381145,8939
	2235	1380345,3314	381177,5467
	2236	1380346,4300	381176,3000
	2237	1380348,8300	381178,3400
	2238	1380349,7700	381177,4000
	2239	1380359,9900	381187,5600
	2240	1380357,9147	381189,5327
	2241	1380442,4217	381270,0276
	2242	1380433,4213	381278,1345
	2243	1380441,9161	381285,7764
	2244	1380449,7400	381277,6300
	2245	1380454,0700	381281,8200
	2246	1380446,2219	381289,6498
	2247	1380514,6486	381351,2061
	2248	1380533,5300	381359,3000
	2249	1380548,5624	381320,3648
	2250	1380549,8754	381296,3768
	2251	1380548,4562	381295,7054
	2252	1380503,8258	381274,5763
	2253	1380471,2827	381244,0564
	2254	1380412,0731	381190,2064
	2255	1380338,7304	381116,6946
	2234	1380312,1009	381145,8939
	2256	1380597,0037	380945,6994
	2257	1380941,0372	381323,9963
	2258	1380951,8081	381335,8399
	2259	1380936,3650	381372,4247
	2260	1380930,0462	381390,7865
	2261	1380923,6026	381403,1690
	2262	1380919,9672	381410,1549
	2263	1380717,6101	381318,9441

Сведения о характерных точках границ объекта	№ точки	Координаты	
		X	Y
	2264	1380716,6900	381318,5700
	2265	1380716,7026	381318,5350
	2266	1380714,8710	381317,7094
	2267	1380709,6400	381316,3100
	2268	1380709,1700	381317,8400
	2269	1380706,3700	381316,7800
	2270	1380706,1200	381317,1100
	2271	1380694,2200	381312,4000
	2272	1380695,4377	381308,9500
	2273	1380677,7728	381300,9877
	2274	1380655,9928	381346,5814
	2275	1380603,4304	381321,7139
	2276	1380598,6800	381331,3100
	2277	1380633,5300	381347,0200
	2278	1380634,9400	381347,7100
	2279	1380674,0200	381366,1300
	2280	1380677,3600	381367,7300
	2281	1380679,6800	381368,9000
	2282	1380677,7400	381373,5600
	2283	1380664,0000	381401,6200
	2284	1380659,2600	381411,8800
	2285	1380636,6432	381455,5861
	2286	1380724,4742	381497,1120
	2287	1380883,7924	381572,4365
	2288	1380922,8237	381582,6069
	2289	1380979,3715	381597,3416
	2290	1380997,5869	381563,9281
	2291	1380937,7822	381538,6905
	2292	1380963,6678	381493,4976
	2293	1381040,5398	381528,6068
	2294	1381072,8940	381463,0010
	2295	1381025,7094	381438,4379
	2296	1380979,4725	381413,2196
	2297	1380980,1600	381411,4600
	2298	1380981,6700	381406,7600
	2299	1380952,6100	381362,3100
	2300	1380960,8471	381345,9117
	2301	1380972,3532	381358,7325
	2302	1380990,5948	381366,1359
	2303	1381021,2032	381361,1695
	2304	1381061,6681	381354,2732
	2305	1381056,0500	381348,0300
	2306	1381048,1100	381339,0400
	2307	1381031,5200	381320,3300
	2308	1381014,9400	381301,6200

Сведения о характерных точках границ объекта	№ точки	Координаты	
		X	Y
	2309	1380998,3700	381282,9200
	2310	1380981,7800	381264,2000
	2311	1380965,2000	381245,4800
	2312	1380887,5300	381147,2900
	2313	1380877,5900	381136,0700
	2314	1380867,6400	381124,8300
	2315	1380847,7400	381102,3800
	2316	1380837,7900	381091,1500
	2317	1380827,8500	381079,9400
	2318	1380807,9500	381057,4700
	2319	1380788,7200	381035,7700
	2320	1380778,7700	381024,5500
	2321	1380768,8200	381013,3300
	2322	1380758,8600	381002,0800
	2323	1380748,9200	380990,8600
	2324	1380739,0000	380979,6600
	2325	1380729,0300	380968,4200
	2326	1380676,6935	380914,9265
	2327	1380606,4387	380894,7324
	2328	1380604,4541	380936,7145
	2256	1380597,0037	380945,6994
	2329	1380955,5958	388246,0131
	2330	1381204,5363	388425,9556
	2331	1381200,7640	388431,7340
	2332	1381250,7430	388466,3840
	2333	1381276,4360	388486,8820
	2334	1381304,9640	388497,9230
	2335	1381304,3290	388500,9450
	2336	1381349,1290	388517,7650
	2337	1381391,8490	388527,9300
	2338	1381413,3950	388529,4410
	2339	1381739,4960	388399,7889
	2340	1381678,6690	388264,5200
	2341	1381661,5620	388221,8700
	2342	1381653,9085	388205,0774
	2343	1381670,2262	388198,9738
	2344	1381666,3290	388196,1450
	2345	1381665,1390	388196,0100
	2346	1381585,5720	388138,6100
	2347	1381573,5750	388142,7050
	2348	1381547,1160	388122,8970
	2349	1381542,1260	388108,8440
	2350	1381505,3450	388152,6620
	2351	1381419,0300	388094,7810
	2352	1381382,4460	388070,5590

Сведения о характерных точках границ объекта	№ точки	Координаты	
		X	Y
	2353	1381361,1776	388100,7633
	2354	1381153,8307	387952,4197
	2329	1380955,5958	388246,0131
	2355	1380959,1955	391997,5524
	2356	1380980,5928	392012,7462
	2357	1381107,8129	392115,3784
	2358	1381297,0951	391877,7384
	2359	1381146,0381	391758,7503
	2355	1380959,1955	391997,5524
	2360	1381461,2536	388388,6922
	2361	1381593,0485	388339,1768
	2362	1381598,3651	388336,8577
	2363	1381567,3029	388261,3978
	2364	1381568,8531	388259,5226
	2365	1381574,8874	388257,1012
	2366	1381574,5442	388256,1759
	2367	1381588,6378	388250,6140
	2368	1381599,8723	388246,3718
	2369	1381603,8141	388244,9593
	2370	1381616,3817	388239,9889
	2371	1381620,9373	388251,7391
	2372	1381628,5565	388272,0667
	2373	1381636,8512	388269,1088
	2374	1381665,3488	388259,0420
	2375	1381669,2134	388268,1714
	2376	1381674,1302	388266,3034
	2377	1381676,2555	388274,0856
	2378	1381692,8882	388315,6807
	2379	1381690,7369	388320,3625
	2380	1381685,6652	388322,4252
	2381	1381686,5541	388324,4509
	2382	1381687,0969	388325,7472
	2383	1381689,0190	388331,0589
	2384	1381694,2123	388328,9640
	2385	1381696,9225	388335,4877
	2386	1381701,3785	388337,2845
	2387	1381708,5272	388354,0934
	2388	1381723,0416	388385,4869
	2389	1381725,0735	388391,4864
	2390	1381721,5212	388396,3543
	2391	1381714,3542	388401,2894
	2392	1381711,8097	388403,0327
	2393	1381710,3693	388402,9092
	2394	1381650,6841	388426,1533
	2395	1381648,8777	388420,9274

Сведения о характерных точках границ объекта	№ точки	Координаты	
		X	Y
	2396	1381648,5332	388420,0831
	2397	1381648,1690	388420,2267
	2398	1381648,9385	388422,2795
	2399	1381646,5263	388423,2037
	2400	1381645,7169	388421,1393
	2401	1381638,9066	388423,6881
	2402	1381634,0935	388411,0949
	2403	1381621,8173	388415,7399
	2404	1381630,2190	388438,0993
	2405	1381499,4946	388490,4712
	2360	1381461,2536	388388,6922
	2406	1381707,7864	390133,4710
	2407	1381720,7650	390142,9780
	2408	1381721,9400	390143,9090
	2409	1381722,4400	390143,2740
	2410	1381724,4880	390144,8760
	2411	1381723,9950	390145,5080
	2412	1381741,0920	390158,8670
	2413	1381740,0163	390160,2456
	2414	1381820,0213	390223,4454
	2415	1381835,0830	390204,2690
	2416	1381875,0608	390153,9208
	2417	1381762,5728	390065,3239
	2406	1381707,7864	390133,4710
	2418	1381788,2477	390032,8585
	2419	1382236,6907	390388,9770
	2420	1382350,7276	390249,3342
	2421	1382510,1772	390041,8621
	2422	1382350,8365	389920,7868
	2423	1382213,2992	390090,5898
	2424	1382182,1118	390128,4620
	2425	1382125,7741	390085,3005
	2426	1381959,2638	389954,8203
	2427	1381890,9946	389901,1173
	2418	1381788,2477	390032,8585
	2428	1382597,6452	399640,1640
	2429	1382927,0916	399824,0659
	2430	1383031,3397	399644,2295
	2431	1382702,3954	399457,5549
	2428	1382597,6452	399640,1640
	2432	1383268,3459	399776,5414
	2433	1383342,0824	399817,3981
	2434	1383702,6647	399717,8702
	2435	1383733,0694	399655,0167
	2436	1383671,1953	399315,5602

Сведения о характерных точках границ объекта	№ точки	Координаты	
		X	Y
	2437	1383642,3758	399252,0446
	2438	1383530,1509	399453,7480
	2439	1383530,1779	399453,7622
	2440	1383450,5636	399596,9122
	2441	1383445,7396	399594,1705
	2442	1383442,8790	399599,1828
	2443	1383395,0943	399572,7449
	2444	1383397,9410	399567,6364
	2445	1383397,8729	399566,9660
	2446	1383350,8617	399540,2477
	2447	1383344,1790	399552,2620
	2448	1383324,6840	399587,1050
	2449	1383320,2282	399595,5055
	2450	1383330,7650	399601,5120
	2451	1383330,7650	399601,5040
	2452	1383339,6090	399584,5430
	2453	1383365,1260	399580,4660
	2454	1383379,9780	399588,4560
	2455	1383373,2910	399600,8620
	2456	1383372,3310	399602,6210
	2457	1383380,7740	399607,2970
	2458	1383365,5610	399634,8030
	2459	1383359,7170	399631,4560
	2460	1383359,7170	399631,4490
	2461	1383305,1240	399725,2250
	2462	1383297,4564	399720,8469
	2432	1383268,3459	399776,5414
	2463	1383700,6304	390366,5948
	2464	1383708,2190	390371,2310
	2465	1383709,2010	390369,8700
	2466	1383815,2480	390445,1220
	2467	1383875,6471	390487,0522
	2468	1383966,8980	390358,7040
	2469	1383967,3360	390358,0840
	2470	1383970,0120	390354,2550
	2471	1383971,1633	390352,6124
	2472	1384010,6990	390296,9656
	2473	1383774,0892	390127,8887
	2474	1383743,1474	390171,1022
	2475	1383723,3480	390198,7540
	2476	1383729,2584	390202,9831
	2477	1383729,9990	390203,5130
	2478	1383757,3080	390223,1760
	2479	1383753,1030	390229,0230
	2480	1383740,6490	390246,4740

Сведения о характерных точках границ объекта	№ точки	Координаты	
		X	Y
	2481	1383771,9410	390268,1550
	2482	1383718,4280	390342,1990
	2463	1383700,6304	390366,5948
	2483	1383738,6050	398973,2260
	2484	1383750,7050	399042,4850
	2485	1383774,6490	399179,6370
	2486	1383778,6680	399203,7750
	2487	1383787,9390	399256,4590
	2488	1383787,6170	399256,5140
	2489	1383788,0340	399259,2770
	2490	1383788,4240	399259,2260
	2491	1383823,8980	399460,6950
	2492	1383838,6770	399458,0810
	2493	1383842,9110	399482,5510
	2494	1383833,0420	399484,1900
	2495	1383862,8040	399651,8090
	2496	1383867,7763	399678,8366
	2497	1383907,3468	399671,0599
	2498	1383901,7570	399621,2730
	2499	1383997,6743	399606,6990
	2500	1383882,3025	398937,0260
	2501	1383743,7049	398960,8161
	2502	1383745,6750	398971,9710
	2483	1383738,6050	398973,2260
	2503	1383779,6605	389775,1911
	2504	1383779,9120	389775,4050
	2505	1383784,8840	389776,0180
	2506	1383788,8580	389776,5260
	2507	1383834,4470	389808,7590
	2508	1383817,7370	389833,2570
	2509	1383822,7820	389836,7800
	2510	1383890,6420	389884,1020
	2511	1383905,4320	389890,9970
	2512	1383931,2700	389909,4220
	2513	1383959,6208	389928,7056
	2514	1384002,7630	389869,9171
	2515	1383809,2139	389734,4033
	2503	1383779,6605	389775,1911
	2516	1383994,6934	390139,2261
	2517	1384051,0139	390178,3477
	2518	1384052,8800	390170,1000
	2519	1384058,2500	390157,4400
	2520	1384065,5500	390145,8700
	2521	1384120,0800	390064,8700
	2522	1384140,4800	390036,0600

Сведения о характерных точках границ объекта	№ точки	Координаты	
		X	Y
	2523	1384153,0403	390020,1567
	2524	1384151,9280	390019,3860
	2525	1384124,9980	390000,7270
	2526	1384097,4040	389996,5040
	2527	1384088,2100	390009,3330
	2528	1384086,8379	390011,2476
	2529	1384084,0247	390009,1262
	2530	1384063,5100	389993,6570
	2531	1384063,4774	389993,6689
	2532	1384051,8064	390009,6282
	2533	1384026,7360	390043,9100
	2534	1384046,9546	390058,3058
	2535	1384051,2750	390061,3820
	2516	1383994,6934	390139,2261
	2536	1384094,6772	389927,4818
	2537	1384179,8368	389988,0779
	2538	1384270,6564	389859,9232
	2539	1384186,0339	389799,3409
	2540	1384154,5324	389843,5233
	2541	1384178,8030	389862,2900
	2542	1384169,8090	389880,5430
	2543	1384151,4680	389906,0860
	2544	1384124,6518	389885,4366
	2536	1384094,6772	389927,4818
	2545	1384635,5710	401877,7360
	2546	1384696,4380	401942,0560
	2547	1384721,9990	401969,0690
	2548	1384730,5330	401967,9120
	2549	1384742,6271	401970,0150
	2550	1384744,4066	401970,3237
	2551	1384744,4086	401970,3247
	2552	1384744,4100	401970,3250
	2553	1384746,6124	401971,4895
	2554	1384756,8509	401976,9006
	2555	1384792,1405	401984,0784
	2556	1384906,4005	401994,2649
	2557	1384916,5088	401984,4538
	2558	1384929,1438	401978,2511
	2559	1384943,0862	401976,2587
	2560	1384949,4479	401977,3624
	2561	1384956,9637	401978,6649
	2562	1384956,9643	401978,6651
	2563	1384969,2568	401985,1636
	2564	1384969,4072	401985,2431
	2565	1384979,2183	401995,3514


Сведения о характерных точках границ объекта	№ точки	Координаты	
		X	Y
	2566	1384984,0565	402005,2070
	2567	1384985,4200	402007,9820
	2568	1385032,8510	402026,1960
	2569	1385032,8523	402026,1965
	2570	1385045,3539	402017,2742
	2571	1385048,2813	402019,4973
	2572	1385050,5982	402016,4503
	2573	1385055,6069	402009,8337
	2574	1385143,0846	401948,1678
	2575	1385145,1497	401949,7280
	2576	1385157,5939	401959,1244
	2577	1385179,9705	401999,0151
	2578	1385179,9720	401999,0140
	2579	1385210,0950	401959,6560
	2580	1385215,5520	401952,5310
	2581	1385290,1400	401855,1020
	2582	1385297,5970	401845,3640
	2583	1385262,6770	401819,0000
	2584	1385108,9030	401702,8860
	2585	1384893,7610	401540,4500
	2586	1384787,3850	401679,4310
	2587	1384649,7180	401859,2410
	2588	1384643,6880	401867,1210
	2545	1384635,5710	401877,7360
	2589	1385218,7130	402632,2340
	2590	1385218,9779	402632,5878
	2591	1385592,0322	403130,9115
	2592	1385592,0749	403130,9717
	2593	1385592,0759	403130,9733
	2594	1385592,0769	403130,9728
	2595	1385611,9624	403108,9422
	2596	1385626,8918	403098,8837
	2597	1385516,7294	402937,7242
	2598	1385402,0740	402768,4771
	2599	1385375,1593	402726,7948
	2600	1385302,9039	402619,9199
	2601	1385271,1349	402583,3907
	2602	1385262,9880	402586,4230
	2603	1385239,7770	402593,3220
	2604	1385219,0450	402631,6280
	2589	1385218,7130	402632,2340
	2605	1385381,5690	400322,5650
	2606	1385381,9846	400323,7180
	2607	1385475,1837	400396,3568
	2608	1385540,9257	400496,7023

Сведения о характерных точках границ объекта	№ точки	Координаты	
		X	Y
	2609	1385585,7201	400598,9766
	2610	1385624,6729	400742,2544
	2611	1385631,1247	400774,5955
	2612	1385641,0070	400825,9520
	2613	1385645,0371	400844,3340
	2614	1385652,4774	400881,6303
	2615	1385657,1807	400902,6749
	2616	1385660,7570	400920,7680
	2617	1385661,1440	400926,4800
	2618	1385664,3490	400940,1090
	2619	1385667,5054	400948,8727
	2620	1385686,1501	401032,2981
	2621	1385686,8485	401032,1399
	2622	1385757,3855	401351,0404
	2623	1385768,8705	401407,3021
	2624	1385848,6369	401390,7353
	2625	1385861,6023	401454,3012
	2626	1385869,7670	401452,5840
	2627	1385957,8710	401434,5670
	2628	1385958,0240	401432,3990
	2629	1385962,7840	401406,9220
	2630	1385963,6535	401396,5716
	2631	1385963,6490	401396,5520
	2632	1385966,1530	401366,8160
	2633	1385969,0950	401326,5600
	2634	1385970,8540	401296,3710
	2635	1385971,4820	401274,0330
	2636	1385971,2080	401262,6480
	2637	1385967,1380	401247,7640
	2638	1385960,8090	401235,6240
	2639	1385948,7420	401212,3730
	2640	1385946,2790	401202,1130
	2641	1385940,0220	401190,3530
	2642	1385938,1570	401187,9660
	2643	1385912,8230	401159,7400
	2644	1385907,9280	401157,3390
	2645	1385898,9270	401155,8570
	2646	1385888,0030	401153,9770
	2647	1385880,2170	401147,5460
	2648	1385873,7640	401129,5000
	2649	1385869,0960	401099,7890
	2650	1385865,3000	401078,8240
	2651	1385861,2190	401050,4630
	2652	1385856,7080	401020,7590
	2653	1385852,9057	400994,5335

Сведения о характерных точках границ объекта	№ точки	Координаты	
		X	Y
	2654	1385852,2110	400989,7420
	2655	1385845,0380	400941,4450
	2656	1385839,6910	400904,2700
	2657	1385828,6320	400857,7030
	2658	1385824,9090	400845,0590
	2659	1385813,9920	400811,3190
	2660	1385806,2060	400794,2770
	2661	1385799,8840	400777,5420
	2662	1385789,0550	400740,5930
	2663	1385784,0940	400730,4350
	2664	1385776,2760	400720,7480
	2665	1385758,3070	400706,9830
	2666	1385752,4160	400690,8320
	2667	1385744,9590	400667,6910
	2668	1385740,8640	400657,3800
	2669	1385731,4320	400631,8410
	2670	1385712,6530	400564,0460
	2671	1385705,4950	400547,6430
	2672	1385699,7360	400532,0830
	2673	1385696,8920	400517,4350
	2674	1385692,8190	400486,9980
	2675	1385688,9830	400450,4400
	2676	1385685,6610	400428,4880
	2677	1385678,2230	400378,8920
	2678	1385672,0580	400332,5080
	2679	1385668,7360	400310,2690
	2680	1385662,7280	400292,1210
	2681	1385655,4540	400261,4280
	2682	1385656,7610	400202,6300
	2683	1385654,4980	400188,1400
	2684	1385651,5990	400177,1420
	2685	1385643,8500	400159,7500
	2686	1385629,0860	400139,7300
	2687	1385614,3990	400125,6410
	2688	1385590,5390	400100,9370
	2689	1385571,3610	400084,9910
	2690	1385556,4000	400069,5880
	2691	1385528,3790	400042,1870
	2692	1385520,2929	400032,5953
	2693	1385520,2940	400032,5950
	2694	1385511,9870	400022,7430
	2695	1385499,9820	400000,1540
	2696	1385496,7040	399989,7910
	2697	1385491,6065	399972,6293
	2698	1385491,4190	399971,9980

Сведения о характерных точках границ объекта	№ точки	Координаты	
		X	Y
	2699	1385490,7910	399948,5720
	2700	1385482,9671	399956,9669
	2701	1385485,0879	399895,0402
	2702	1385498,4396	399862,2501
	2703	1385496,4838	399860,7732
	2704	1385445,8885	399910,8351
	2705	1385430,6246	399980,2733
	2706	1385416,4762	400045,1578
	2707	1385416,5007	400045,1731
	2708	1385385,1179	400188,9658
	2709	1385414,2360	400285,6680
	2605	1385381,5690	400322,5650
	2710	1374610,2000	381958,9400
	2711	1369855,9490	384802,3010
	2712	1380998,3700	381282,9200
	2713	1380768,8200	381013,3300
	2714	1380807,9500	381057,4700
	2715	1380827,8500	381079,9400

Графическое описание местоположения границ
территориальной зоны застройки среднеэтажными жилыми домами (Ж-3)
(наименование объекта, местоположение которого описано)

Сведения об объекте	
Местоположение объекта	Самарская область, городской округ Самара, город Самара
Площадь объекта, кв.м	120501
План границ объекта	
	

Сведения о местоположении границ объекта			
Система координат	МСК-63, зона 1, координаты математические		
Сведения о характерных точках границ объекта	№ точки	Координаты	
		X	Y
	1	1382692,3690	402946,7643
	2	1382827,9908	403085,3900
	3	1382842,8176	403092,2342
	4	1382853,8563	403081,0384
	5	1382853,6759	403080,8703
	6	1382858,5168	403076,3106
	7	1382872,8930	403063,4126
	8	1382874,0674	403062,2995
	9	1382948,6264	402991,6306
	10	1382965,3929	402974,4791
	11	1382976,6687	402962,9424
	12	1382990,3733	402949,3372
	13	1383057,0737	402881,7953
	14	1383078,7091	402858,7647
	15	1383083,3683	402853,8042
	16	1383106,3257	402830,1371
	17	1383129,2822	402806,4711
	18	1383129,2822	402806,4711
	19	1383129,2832	402806,4701
	20	1383178,4293	402757,0838
	21	1383178,0343	402756,7089
	22	1383177,0880	402755,8155
	23	1383175,0456	402753,8731
	24	1383163,5965	402743,0098
	25	1383107,2627	402689,7167
	26	1383073,6704	402657,9394
	27	1383067,9866	402652,5638
	28	1383067,9873	402652,5633
	29	1383051,9516	402637,3940
	30	1383038,3984	402636,1616
	31	1383025,5785	402619,6460
	32	1382973,7123	402639,5583
	33	1382830,1909	402695,1849
	34	1382808,0074	402708,8218
	1	1382692,3690	402946,7643

Графическое описание местоположения границ
территориальной зоны застройки среднеэтажными жилыми домами (Ж-3)
(наименование объекта, местоположение которого описано)

Сведения об объекте	
Местоположение объекта	Самарская область, городской округ Самара, город Самара
Площадь объекта, кв.м	40134
План границ объекта	

Сведения о местоположении границ объекта			
Система координат	МСК-63, зона 1, координаты математические		
Сведения о характерных точках границ объекта	№ точки	Координаты	
		X	Y
	1	1383768,4501	392055,9687
	2	1383919,1895	392495,8218
	3	1383999,1022	392468,1203
	4	1383992,2550	392447,4130
	5	1383969,1320	392377,4720
	6	1383932,5080	392266,7020
	7	1383887,2810	392135,6810
	8	1383885,2220	392129,4430
	9	1383853,0360	392040,4960
	10	1383847,5453	392025,3210
	1	1383768,4501	392055,9687

Графическое описание местоположения границ
территориальной зоны застройки среднеэтажными жилыми домами (Ж-3)
(наименование объекта, местоположение которого описано)

Сведения об объекте	
Местоположение объекта	Самарская область, городской округ Самара, город Самара
Площадь объекта, кв.м	297660

План границ объекта



Сведения о местоположении границ объекта			
Система координат	МСК-63, зона 1, координаты математические		
Сведения о характерных точках границ объекта	№ точки	Координаты	
		X	Y
	1	1379990,1314	390652,6285
	2	1380022,7441	390678,2597
	3	1380068,4799	390622,9762
	4	1380151,7969	390688,4765
	5	1380113,0720	390736,9552
	6	1380184,8106	390791,2277
	7	1380222,1436	390743,4192
	8	1380305,4193	390811,6825
	9	1380190,6160	390957,8301
	10	1380164,0156	390934,6323
	11	1380138,2362	390966,4013
	12	1380230,0092	391038,7835
	13	1380273,3061	390930,8833
	14	1380371,8877	390805,7169
	15	1380159,7792	390641,8892
	16	1380059,2252	390564,2236
	1	1379990,1314	390652,6285
	17	1380233,2335	389729,3039
	18	1380533,5945	389962,8933
	19	1380621,4357	389851,4136
	20	1380570,1746	389814,1185
	21	1380616,7130	389754,7820
	22	1380614,2020	389752,8040
	23	1380595,6270	389738,3060
	24	1380595,1031	389737,8892
	25	1380592,7500	389736,0100
	26	1380581,2135	389726,7955
	27	1380577,0520	389723,4690
	28	1380572,3403	389719,6952
	29	1380563,6500	389712,7300
	30	1380563,6477	389712,7329
	31	1380534,1479	389688,4926
	32	1380534,1500	389688,4900
	33	1380524,2804	389680,7313
	34	1380521,9005	389678,8594
	35	1380526,7300	389672,5100
	36	1380526,7284	389672,5087
	37	1380526,7290	389672,5080
	38	1380507,5866	389656,7883
	39	1380509,5066	389654,3018
	40	1380511,8800	389651,2300
	41	1380500,5241	389642,7336
	42	1380492,5000	389636,7270

Сведения о характерных точках границ объекта	№ точки	Координаты	
		X	Y
	43	1380481,5877	389650,0526
	44	1380444,2760	389619,7140
	45	1380426,0290	389603,8730
	46	1380426,0281	389603,8722
	47	1380426,0300	389603,8700
	48	1380404,1700	389586,3300
	49	1380410,3673	389575,1891
	50	1380411,9770	389572,2970
	51	1380415,0360	389568,5410
	52	1380393,7160	389550,5760
	53	1380383,9776	389542,6971
	17	1380233,2335	389729,3039
	54	1380487,8488	389411,9705
	55	1380497,4820	389419,6430
	56	1380515,3850	389434,1010
	57	1380515,6021	389435,3520
	58	1380515,8000	389436,5200
	59	1380518,4300	389438,6600
	60	1380520,4200	389440,2900
	61	1380530,9800	389448,9100
	62	1380534,4800	389451,7600
	63	1380535,5048	389450,6475
	64	1380536,3510	389449,7340
	65	1380540,4750	389453,3800
	66	1380540,4770	389453,3773
	67	1380540,4800	389453,3800
	68	1380542,2143	389451,0335
	69	1380542,7198	389451,5989
	70	1380541,3000	389453,6500
	71	1380541,3017	389453,6516
	72	1380541,3000	389453,6540
	73	1380554,4260	389466,2680
	74	1380554,7059	389466,5062
	75	1380556,8600	389468,3500
	76	1380560,3000	389471,2600
	77	1380560,3003	389471,2596
	78	1380560,3020	389471,2610
	79	1380562,6780	389473,4370
	80	1380582,4650	389491,8690
	81	1380596,4190	389503,5420
	82	1380598,5532	389503,2951
	83	1380600,3368	389503,0904
	84	1380604,2810	389506,0778
	85	1380607,4100	389508,4500
	86	1380612,0084	389511,9459

Сведения о характерных точках границ объекта	№ точки	Координаты	
		X	Y
	87	1380618,8770	389517,1710
	88	1380631,4770	389526,7490
	89	1380631,4776	389526,7482
	90	1380631,4776	389526,7482
	91	1380631,4770	389526,7490
	92	1380636,4260	389530,9640
	93	1380638,8350	389533,3087
	94	1380639,4200	389533,8800
	95	1380639,8000	389534,1800
	96	1380644,6400	389537,9700
	97	1380644,7122	389538,0242
	98	1380644,8400	389538,1260
	99	1380654,9280	389544,4590
	100	1380658,3150	389546,5500
	101	1380656,3339	389551,3542
	102	1380655,6784	389552,3996
	103	1380654,8100	389553,7800
	104	1380654,8103	389553,7843
	105	1380654,8080	389553,7880
	106	1380654,8861	389554,8649
	107	1380655,4371	389562,4580
	108	1380655,4900	389563,1900
	109	1380659,3818	389566,2655
	110	1380671,2660	389575,6660
	111	1380677,1723	389580,2819
	112	1380678,8300	389581,5800
	113	1380709,8391	389606,9968
	114	1380718,3140	389613,9440
	115	1380721,5370	389611,9800
	116	1380726,4509	389605,4510
	117	1380726,6031	389605,2491
	118	1380727,2680	389605,7640
	119	1380727,2696	389605,7597
	120	1380727,2700	389605,7600
	121	1380727,8300	389604,2000
	122	1380728,7903	389603,1383
	123	1380730,8630	389600,8510
	124	1380734,2460	389601,9390
	125	1380734,2462	389601,9388
	126	1380734,2500	389601,9400
	127	1380758,5100	389568,5900
	128	1380758,5094	389568,5889
	129	1380793,6140	389522,4530
	130	1380794,9200	389521,3500
	131	1380798,0340	389517,7840

Сведения о характерных точках границ объекта	№ точки	Координаты	
		X	Y
	132	1380802,1056	389511,9978
	133	1380807,2000	389504,7700
	134	1380807,1934	389504,7673
	135	1380807,1950	389504,7650
	136	1380806,7322	389504,5708
	137	1380812,1001	389497,5664
	138	1380826,8500	389478,3300
	139	1380839,5343	389461,6106
	140	1380840,8670	389459,8550
	141	1380852,9120	389443,9877
	142	1380829,0000	389424,6730
	143	1380827,2700	389423,2680
	144	1380825,4450	389421,7710
	145	1380776,0860	389381,8470
	146	1380757,5520	389368,6490
	147	1380756,6830	389369,7000
	148	1380753,4890	389367,1780
	149	1380754,2340	389366,2180
	150	1380738,3310	389354,4320
	151	1380738,3294	389354,4308
	152	1380738,3300	389354,4300
	153	1380714,5800	389336,0300
	154	1380712,9127	389334,6291
	155	1380710,9560	389332,9780
	156	1380710,2127	389332,3364
	157	1380710,4800	389331,9800
	158	1380701,3700	389324,5800
	159	1380701,9800	389323,7800
	160	1380698,7400	389321,3100
	161	1380697,6795	389322,7007
	162	1380674,9120	389305,1970
	163	1380663,5610	389296,5100
	164	1380663,7650	389296,2690
	165	1380621,2310	389262,8170
	166	1380609,4013	389253,8998
	54	1380487,8488	389411,9705
	167	1380605,9272	389370,9591
	168	1380608,1003	389368,0330
	169	1380608,1032	389368,0324
	170	1380608,1000	389368,0300
	171	1380612,8500	389361,8500
	172	1380614,6900	389359,3800
	173	1380615,1400	389359,7000
	174	1380620,8200	389352,8100
	175	1380620,4000	389352,4600

Сведения о характерных точках границ объекта	№ точки	Координаты	
		X	Y
	176	1380634,3900	389333,6800
	177	1380634,6800	389333,2700
	178	1380635,6900	389333,0900
	179	1380645,5500	389341,0900
	180	1380658,6000	389351,5100
	181	1380645,5600	389368,2300
	182	1380641,9100	389372,1400
	183	1380641,9062	389372,1365
	184	1380628,1335	389387,5836
	167	1380605,9272	389370,9591
	185	1381043,3271	389956,1033
	186	1381169,1796	390055,6225
	187	1381406,4624	390243,2563
	188	1381415,6909	390250,5538
	189	1381424,9540	390238,6630
	190	1381432,7210	390228,7390
	191	1381468,7140	390182,7450
	192	1381469,5570	390181,6790
	193	1381474,4230	390175,4630
	194	1381479,2260	390169,3280
	195	1381485,0480	390161,8890
	196	1381492,9720	390167,6740
	197	1381527,2560	390192,7310
	198	1381526,7420	390193,4290
	199	1381532,8340	390198,0280
	200	1381533,5230	390197,1080
	201	1381534,9180	390198,0970
	202	1381618,2650	390091,8050
	203	1381558,7464	390045,4612
	204	1381624,9455	389960,2142
	205	1381489,6780	389853,2660
	206	1381423,8560	389940,6220
	207	1381423,1175	389940,0841
	208	1381419,5080	389944,9910
	209	1381418,2640	389946,6740
	210	1381417,0740	389948,2910
	211	1381384,2270	389992,8790
	212	1381380,1100	389989,9410
	213	1381378,4860	389988,7770
	214	1381308,1870	389938,3960
	215	1381347,5540	389885,0403
	216	1381343,0590	389881,7660
	217	1381328,0441	389902,4495
	218	1381289,6960	389873,2348
	219	1381222,1592	389959,8806

Сведения о границах территориальной зоны застройки среднеэтажными жилыми домами (Ж-3)

Сведения о характерных точках границ объекта	№ точки	Координаты	
		X	Y
	220	1381108,7657	389873,4960
	185	1381043,3271	389956,1033
	221	1381639,6922	389941,2243
	222	1381640,4573	389941,8452
	223	1381640,4538	389941,8154
	221	1381639,6922	389941,2243

Графическое описание местоположения границ
территориальной зоны застройки среднеэтажными жилыми домами (Ж-3)
(наименование объекта, местоположение которого описано)

Сведения об объекте	
Местоположение объекта	Самарская область, городской округ Самара, город Самара
Площадь объекта, кв.м	209348
План границ объекта	

Сведения о местоположении границ объекта			
Система координат	МСК-63, зона 1, координаты математические		
Сведения о характерных точках границ объекта	№ точки	Координаты	
		X	Y
	1	1378996,2985	388326,4713
	2	1379320,1006	388347,9552
	3	1379325,9661	388272,7482
	4	1379332,6129	388157,7500
	5	1379127,7433	388142,7090
	6	1379130,3181	388098,2850
	7	1379091,0350	388096,1170
	8	1379028,3240	388092,6560
	9	1379009,8468	388091,1257
	10	1379001,5959	388237,7089
	11	1379001,5179	388237,7023
	1	1378996,2985	388326,4713
	12	1379080,6816	387942,9416
	13	1379222,9631	387953,4274
	14	1379325,0230	387960,5413
	15	1379345,2571	387965,9533
	16	1379338,3123	388059,1418
	17	1379337,9396	388065,5897
	18	1379387,5978	388068,0472
	19	1379387,7829	388061,3405
	20	1379387,8890	388057,4960
	21	1379388,0142	388052,6345
	22	1379388,8854	388018,8044
	23	1379389,0790	388011,2870
	24	1379389,3669	388010,6547
	25	1379396,2729	387995,4849
	26	1379404,5590	387977,2840
	27	1379409,8057	387970,1981
	28	1379410,5670	387969,1700
	29	1379416,7845	387963,0244
	30	1379444,5480	387935,5820
	31	1379446,5833	387937,9389
	32	1379447,0160	387938,4400
	33	1379459,4040	387952,9750
	34	1379470,8030	387966,3450
	35	1379490,8630	387990,1790
	36	1379488,6330	387992,2050
	37	1379475,8610	388004,4870
	38	1379507,2880	388039,4940
	39	1379506,1347	388056,9802
	40	1379505,7110	388063,4050
	41	1379505,4910	388066,8309
	42	1379505,4908	388066,8309

Сведения о характерных точках границ объекта	№ точки	Координаты	
		X	Y
	43	1379505,0391	388073,8592
	44	1379505,0396	388073,8592
	45	1379488,1816	388276,8072
	46	1379481,0768	388358,6358
	47	1379627,9584	388368,3813
	48	1379648,0822	388073,1793
	49	1379232,5570	387613,0387
	50	1379222,2190	387634,2020
	51	1379220,1750	387635,9870
	52	1379092,8973	387796,8490
	53	1379104,7480	387807,0440
	54	1379114,2120	387816,9100
	55	1379112,2080	387874,2400
	56	1379109,8980	387874,1350
	57	1379110,2120	387870,5690
	58	1379100,2980	387870,1600
	59	1379100,0430	387887,2860
	60	1379104,1420	387887,5450
	61	1379103,4410	387896,2240
	62	1379097,0720	387895,7460
	63	1379096,9730	387897,4540
	64	1379090,4884	387897,1167
	65	1379082,1690	387896,6840
	66	1379081,1030	387930,5600
	67	1379081,0610	387931,7938
	12	1379080,6816	387942,9416
	68	1379209,7470	388312,0250
	69	1379209,8427	388310,6936
	70	1379213,2994	388262,5817
	71	1379213,6600	388257,5630
	72	1379244,9370	388259,3300
	73	1379259,1650	388257,7460
	74	1379256,6060	388315,2190
	68	1379209,7470	388312,0250
	75	1379288,1300	388234,2800
	76	1379292,0500	388172,1400
	77	1379298,9500	388172,4900
	78	1379299,0100	388170,9000
	79	1379302,6800	388171,0900
	80	1379302,5800	388172,6800
	81	1379318,1000	388173,4900
	82	1379318,0100	388174,9200
	83	1379320,5000	388175,0400
	84	1379319,8500	388185,4800
	85	1379319,6800	388187,8000

Сведения о границах территориальной зоны застройки среднеэтажными жилыми домами (Ж-3)

Сведения о характерных точках границ объекта	№ точки	Координаты	
		X	Y
	86	1379317,9100	388221,8000
	87	1379316,9700	388230,9500
	88	1379314,4800	388230,8200
	89	1379314,1800	388235,6400
	90	1379300,4400	388234,9200
	91	1379300,3800	388236,0100
	92	1379289,3800	388235,4300
	93	1379289,4500	388234,3500
	75	1379288,1300	388234,2800

Графическое описание местоположения границ
территориальной зоны застройки среднеэтажными жилыми домами (Ж-3)
(наименование объекта, местоположение которого описано)

Сведения об объекте	
Местоположение объекта	Самарская область, городской округ Самара, город Самара
Площадь объекта, кв.м	95198
План границ объекта	
	

Сведения о местоположении границ объекта			
Система координат	МСК-63, зона 1, координаты математические		
Сведения о характерных точках границ объекта	№ точки	Координаты	
		X	Y
	1	1372634,0000	385792,0700
	2	1372641,7700	385848,4400
	3	1372650,8100	385908,7100
	4	1372657,7400	385955,8900
	5	1372649,9900	385954,9600
	6	1372654,5500	385993,0300
	7	1372655,7350	386002,9848
	8	1372655,7357	386002,9846
	9	1372656,3726	386008,3416
	10	1372658,5897	386026,9673
	11	1372662,4268	386026,3079
	12	1372663,0397	386024,0935
	13	1372663,3900	386022,8200
	14	1372705,1000	386019,4400
	15	1372706,5900	386016,5900
	16	1372709,7387	386016,3120
	17	1372710,7776	386016,2192
	18	1372710,7777	386016,2202
	19	1372710,7800	386016,2200
	20	1372711,4171	386023,2795
	21	1372712,0219	386029,9564
	22	1372741,4806	386027,2053
	23	1372742,2125	386035,2516
	24	1372746,3900	386081,1100
	25	1372746,3847	386081,1146
	26	1372746,3852	386081,1209
	27	1372742,6826	386084,3023
	28	1372740,9200	386085,8200
	29	1372745,7900	386136,5900
	30	1372739,8000	386155,3800
	31	1372739,7985	386155,3787
	32	1372748,2801	386212,2723
	33	1372792,5854	386202,4343
	34	1372794,5635	386209,8243
	35	1372794,7790	386210,7977
	36	1372794,7800	386210,8000
	37	1372799,7200	386209,5400
	38	1372799,3700	386207,9600
	39	1372803,5700	386206,9000
	40	1372804,2300	386209,9300
	41	1372814,8900	386207,3100
	42	1372813,5600	386200,8600
	43	1372824,3000	386198,2600

Сведения о характерных точках границ объекта	№ точки	Координаты	
		X	Y
	44	1372823,4300	386194,3500
	45	1372839,0600	386190,8600
	46	1372839,9300	386194,7700
	47	1372869,6900	386188,1300
	48	1372870,1100	386189,9900
	49	1372871,6200	386189,6500
	50	1372871,6203	386189,6511
	51	1372871,6204	386189,6511
	52	1372871,6212	386189,6509
	53	1372867,2748	386153,7592
	54	1372826,5014	386146,0905
	55	1372863,4158	386007,5126
	56	1372935,8965	385986,9419
	57	1372931,4457	385962,8088
	58	1372938,4152	385961,0515
	59	1372938,4151	385961,0487
	60	1372938,4100	385961,0500
	61	1372938,1400	385956,5000
	62	1372943,5267	385954,8981
	63	1372973,6475	385945,9382
	64	1372973,0370	385942,2021
	65	1372972,3030	385937,7098
	66	1372963,6700	385884,9600
	67	1372963,6841	385884,9582
	68	1372948,0726	385788,4724
	69	1372938,3658	385789,8789
	70	1372934,6876	385761,6206
	71	1372943,3450	385751,2468
	72	1372943,1198	385750,9213
	73	1372943,1199	385750,9193
	74	1372942,4300	385744,9700
	75	1372846,1800	385757,6200
	76	1372786,1352	385765,5264
	77	1372729,1500	385773,0331
	78	1372729,1100	385778,9400
	1	1372634,0000	385792,0700
	79	1372871,8500	386197,7900
	80	1372873,2900	386204,2500
	81	1372874,2449	386204,0511
	82	1372873,3661	386197,4608
	79	1372871,8500	386197,7900

Графическое описание местоположения границ
территориальной зоны застройки среднеэтажными жилыми домами (Ж-3)
(наименование объекта, местоположение которого описано)

Сведения об объекте	
Местоположение объекта	Самарская область, городской округ Самара, город Самара
Площадь объекта, кв.м	208853
План границ объекта	
	

Сведения о местоположении границ объекта			
Система координат	МСК-63, зона 1, координаты математические		
Сведения о характерных точках границ объекта	№ точки	Координаты	
		X	Y
	1	1375883,0096	382444,9557
	2	1375892,9213	382473,3310
	3	1375903,6662	382484,5304
	4	1375905,4926	382492,3579
	5	1375907,9137	382491,3285
	6	1376004,6321	382718,7941
	7	1375993,8722	382723,3692
	8	1376036,3249	382813,9914
	9	1376043,7650	382810,8279
	10	1376131,4620	383017,0767
	11	1376250,0642	383018,8463
	12	1376270,5982	382802,8373
	13	1376290,8173	382821,1224
	14	1376300,7569	382821,9499
	15	1376311,1260	382822,8127
	16	1376334,1321	382771,2870
	17	1376329,7942	382738,7791
	18	1376317,5104	382721,3095
	19	1376277,7436	382694,6421
	20	1376278,2835	382612,2034
	21	1376285,4082	382596,4286
	22	1376259,4996	382558,4618
	23	1376267,0931	382476,0113
	24	1376230,6106	382466,3252
	25	1376191,1675	382455,8358
	26	1376145,1945	382415,9603
	27	1376084,0590	382398,1159
	28	1376012,6633	382394,0824
	29	1375935,3820	382426,9424
	30	1375890,6660	382426,2752
	31	1375884,7233	382436,0875
	1	1375883,0096	382444,9557
	32	1376429,6762	383718,4264
	33	1376450,6987	383767,8678
	34	1376622,9140	383770,4374
	35	1376656,0173	383848,2909
	36	1376666,7172	383873,4554
	37	1376721,4008	383874,2713
	38	1376710,7008	383849,1068
	39	1376677,5975	383771,2533
	40	1376657,8647	383724,8452
	41	1376761,2428	383680,8888
	42	1376761,3627	383672,8534

Сведения о характерных точках границ объекта	№ точки	Координаты	
		X	Y
	43	1376761,8738	383666,0127
	44	1376762,8679	383661,7957
	45	1376766,9943	383656,0571
	46	1376770,3964	383649,9967
	47	1376771,8106	383646,9832
	48	1376771,9209	383644,2184
	49	1376770,9632	383640,1623
	50	1376768,8276	383637,2279
	51	1376767,9439	383635,9845
	52	1376767,7262	383634,4229
	53	1376768,5797	383632,9934
	54	1376772,2132	383631,9994
	55	1376776,4697	383631,7528
	56	1376780,1887	383632,5385
	57	1376782,2235	383633,4490
	58	1376783,7538	383635,5932
	59	1376786,3326	383636,9780
	60	1376787,4277	383637,1883
	61	1376789,5476	383636,8179
	62	1376792,5883	383633,8627
	63	1376794,6009	383631,1032
	64	1376794,6730	383630,4221
	65	1376794,7566	383627,5718
	66	1376794,0087	383622,5927
	67	1376792,5125	383618,4296
	68	1376788,6667	383612,6701
	69	1376785,0912	383608,8350
	70	1376783,3391	383608,3488
	71	1376779,3820	383610,0531
	72	1376776,1422	383612,0742
	73	1376773,3674	383617,7249
	74	1376772,3769	383621,0287
	75	1376771,5372	383621,7353
	76	1376770,5626	383621,9618
	77	1376768,3300	383622,1066
	78	1376764,3200	383619,9773
	79	1376760,0504	383614,7326
	80	1376755,7026	383607,6264
	81	1376753,3414	383602,4502
	82	1376750,8733	383598,3326
	83	1376747,2945	383593,5183
	84	1376743,2184	383590,4569
	85	1376739,1607	383588,8370
	86	1376737,7577	383589,6272
	87	1376724,1975	383580,9513

Сведения о характерных точках границ объекта	№ точки	Координаты	
		X	Y
	88	1376716,6283	383576,1075
	89	1376704,5308	383571,6991
	90	1376670,1328	383571,7220
	91	1376657,9454	383572,0623
	92	1376648,7668	383579,2267
	93	1376635,9864	383589,2070
	94	1376626,8831	383595,9525
	95	1376610,0662	383623,7469
	96	1376599,2082	383642,1085
	97	1376598,4199	383650,1613
	98	1376598,0158	383651,1044
	99	1376597,4773	383651,7345
	100	1376590,1452	383654,9947
	101	1376588,9521	383655,1890
	102	1376588,1752	383654,4362
	103	1376570,3250	383627,4068
	104	1376566,1228	383624,6826
	105	1376561,6633	383626,3862
	106	1376560,7331	383626,7416
	107	1376539,9135	383643,8743
	108	1376499,7037	383678,2000
	109	1376484,2179	383686,9717
	110	1376479,3232	383686,6216
	111	1376473,6323	383687,3428
	112	1376468,0322	383689,7608
	113	1376462,9459	383693,5356
	114	1376461,8673	383694,8308
	115	1376457,3851	383702,8354
	116	1376455,8993	383704,5436
	117	1376454,0308	383705,9580
	32	1376429,6762	383718,4264

Графическое описание местоположения границ
территориальной зоны застройки среднеэтажными жилыми домами (Ж-3)
(наименование объекта, местоположение которого описано)

Сведения об объекте	
Местоположение объекта	Самарская область, городской округ Самара, город Самара
Площадь объекта, кв.м	181897
План границ объекта	

Сведения о местоположении границ объекта			
Система координат	МСК-63, зона 1, координаты математические		
Сведения о характерных точках границ объекта	№ точки	Координаты	
		X	Y
	1	1369726,3477	382916,6793
	2	1369742,5059	382985,9356
	3	1369746,0948	383033,4013
	4	1369755,7904	383072,8305
	5	1369784,9395	383070,5169
	6	1369784,9421	383070,5167
	7	1369808,8600	383068,7653
	8	1369801,5699	382973,8720
	9	1369801,5474	382973,8737
	10	1369798,4177	382932,8418
	11	1369774,6398	382934,2871
	12	1369774,6398	382934,2871
	13	1369757,1569	382915,0329
	14	1369757,1557	382915,0316
	15	1369737,2585	382916,5341
	16	1369726,8935	382916,6696
	17	1369726,8940	382916,6720
	1	1369726,3477	382916,6793
	18	1369927,3450	380856,3640
	19	1369929,8000	380871,1600
	20	1370017,5400	380856,7300
	21	1369989,7134	380973,2226
	22	1369988,4600	380978,4700
	23	1370244,1610	381039,2650
	24	1370425,7577	381082,7556
	25	1370426,5660	381047,1530
	26	1370419,7700	381024,1940
	27	1370417,7080	381008,6090
	28	1370418,9920	380985,7630
	29	1370422,9750	380966,9990
	30	1370427,2120	380956,8300
	31	1370415,0320	380966,8780
	32	1370400,3340	380971,2760
	33	1370387,1060	380969,0390
	34	1370371,1080	380959,9290
	35	1370361,0560	380940,9670
	36	1370364,9250	380890,2540
	37	1370365,9030	380868,2550
	38	1370367,4290	380848,5890
	39	1370369,1520	380834,3500
	40	1370374,7000	380820,4510
	41	1370381,3020	380809,3990
	42	1370388,0110	380799,2230

Сведения о характерных точках границ объекта	№ точки	Координаты	
		X	Y
	43	1370391,2600	380789,7620
	44	1370345,3627	380785,3807
	45	1370345,2177	380785,4095
	46	1370345,2117	380785,4107
	47	1370345,2125	380785,3857
	48	1370345,1509	380785,3958
	49	1370338,0790	380788,3820
	50	1370041,9490	380837,3940
	51	1370041,9485	380837,3964
	18	1369927,3450	380856,3640
	52	1369928,6646	381008,0887
	53	1369945,5511	381111,0303
	54	1369965,6140	381233,3356
	55	1369991,0590	381241,6720
	56	1370088,3060	381258,0130
	57	1370247,1540	381278,3660
	58	1370257,8246	381278,9653
	59	1370342,6418	381283,7292
	60	1370410,0054	381287,5128
	61	1370411,2258	381255,0114
	62	1370413,9000	381255,1200
	63	1370411,3000	381253,0900
	64	1370411,7008	381253,0867
	65	1370412,5030	381253,0820
	66	1370412,4624	381253,0803
	67	1370412,5000	381253,0800
	68	1370395,3400	381252,3700
	69	1370378,8200	381238,9200
	70	1370376,8200	381220,0300
	71	1370378,2866	381203,8100
	72	1370380,6750	381177,4470
	73	1370377,2989	381158,7084
	74	1370376,9700	381156,8800
	75	1370374,5600	381142,8700
	76	1370375,4399	381139,5235
	77	1370380,1050	381121,7990
	78	1370385,6400	381113,1200
	79	1370313,1425	381096,0390
	80	1370260,6800	381083,6800
	81	1370259,6299	381086,7500
	52	1369928,6646	381008,0887

Графическое описание местоположения границ
территориальной зоны застройки среднеэтажными жилыми домами (Ж-3)
(наименование объекта, местоположение которого описано)

Сведения об объекте	
Местоположение объекта	Самарская область, городской округ Самара, город Самара
Площадь объекта, кв.м	36964
План границ объекта	

Сведения о местоположении границ объекта			
Система координат	МСК-63, зона 1, координаты математические		
Сведения о характерных точках границ объекта	№ точки	Координаты	
		X	Y
	1	1367283,4773	381829,3159
	2	1367298,6018	381915,8938
	3	1367303,3981	381944,7703
	4	1367305,7949	381957,2245
	5	1367493,2662	381922,6756
	6	1367508,9399	381924,7566
	7	1367541,4930	381919,1081
	8	1367550,3849	381912,5677
	9	1367558,0710	381906,3247
	10	1367567,7164	381904,3923
	11	1367573,6694	381903,4261
	12	1367548,9154	381776,1122
	13	1367543,3574	381777,3750
	14	1367446,6436	381796,7005
	15	1367445,7790	381791,3840
	16	1367445,4320	381789,2630
	17	1367387,9810	381799,3780
	18	1367340,6520	381807,7030
	19	1367338,8270	381811,1710
	20	1367340,0049	381818,0093
	21	1367287,2731	381828,5462
	1	1367283,4773	381829,3159


Графическое описание местоположения границ
подзона территориальной зоны застройки среднеэтажными жилыми домами (Ж-3.1)
(наименование объекта, местоположение которого описано)

Сведения об объекте	
Местоположение объекта	Самарская область, городской округ Самара, город Самара
Площадь объекта, кв.м	80594
План границ объекта	

Сведения о местоположении границ объекта			
Система координат	МСК-63, зона 1, координаты математические		
Сведения о характерных точках границ объекта	№ точки	Координаты	
		X	Y
	1	1377724,2866	404302,6455
	2	1377728,5898	404306,4145
	3	1377727,9490	404307,1928
	4	1377804,8192	404378,5385
	5	1377814,1075	404385,8351
	6	1377801,7100	404401,8100
	7	1377833,9000	404426,7700
	8	1377807,7900	404460,4300
	9	1377814,8800	404469,5700
	10	1377821,4400	404464,2400
	11	1377852,9800	404464,1900
	12	1377860,0300	404479,7600
	13	1377859,0300	404481,0600
	14	1377865,7700	404498,9800
	15	1377882,8300	404499,2400
	16	1377911,4612	404462,3122
	17	1377914,3681	404464,5958
	18	1377993,5562	404469,1729
	19	1378075,3519	404469,6725
	20	1378080,1084	404457,9051
	21	1378047,4557	404444,3106
	22	1378029,2442	404429,1300
	23	1377984,3663	404327,1338
	24	1377942,8533	404235,4856
	25	1377940,6161	404226,1264
	26	1377940,9873	404219,5733
	27	1377928,4088	404144,2312
	28	1377819,0473	404053,7724
	29	1377817,3096	404053,0663
	30	1377783,4885	404052,5617
	31	1377777,2448	404065,0775
	32	1377734,4218	404150,9186
	1	1377724,2866	404302,6455
	33	1377783,1800	404103,5700
	34	1377792,7400	404071,4000
	35	1377799,4900	404070,3900
	36	1377813,7300	404068,2700
	37	1377824,3400	404079,4300
	38	1377832,2100	404087,8000
	39	1377837,7500	404095,2000
	40	1377818,0500	404100,8200
	41	1377817,7900	404104,3300
	42	1377815,7500	404104,5800

Сведения о характерных точках границ объекта	№ точки	Координаты	
		X	Y
	43	1377817,1300	404116,3100
	44	1377815,0500	404116,6200
	45	1377813,8800	404114,3300
	46	1377810,6600	404115,4900
	47	1377801,5900	404117,0600
	33	1377783,1800	404103,5700

Графическое описание местоположения границ
подзона территориальной зоны застройки среднеэтажными жилыми домами (Ж-3.1)
(наименование объекта, местоположение которого описано)

Сведения об объекте	
Местоположение объекта	Самарская область, городской округ Самара, город Самара
Площадь объекта, кв.м	68139
План границ объекта	
	

Сведения о местоположении границ объекта			
Система координат	МСК-63, зона 1, координаты математические		
Сведения о характерных точках границ объекта	№ точки	Координаты	
		X	Y
	1	1375954,1969	393017,3946
	2	1375961,9570	393047,1544
	3	1375969,6453	393067,3111
	4	1375969,5770	393067,4640
	5	1375968,3100	393070,3110
	6	1375971,7410	393075,7280
	7	1375974,9394	393081,1910
	8	1375984,1402	393105,3129
	9	1375992,5350	393131,3900
	10	1375993,9180	393130,9480
	11	1375993,9191	393130,9513
	12	1375991,6590	393131,6750
	13	1375983,9030	393135,4600
	14	1375994,8530	393157,8050
	15	1375995,8561	393157,2842
	16	1375997,6160	393161,1520
	17	1375996,7620	393161,6300
	18	1376010,5880	393189,9220
	19	1376013,3273	393188,3127
	20	1376019,2600	393198,8490
	21	1376045,9310	393246,2160
	22	1376081,7549	393292,8769
	23	1376112,5610	393315,2039
	24	1376121,2904	393318,8005
	25	1376128,5281	393319,2364
	26	1376137,5106	393316,7291
	27	1376150,5564	393308,5949
	28	1376190,0936	393265,6745
	29	1376223,3071	393229,6189
	30	1376226,7770	393225,8520
	31	1376200,9939	393065,4195
	32	1376189,4024	393053,3338
	33	1376174,9761	393038,2923
	34	1376171,5254	393034,6945
	35	1376157,0471	393019,5989
	36	1376159,7450	393016,6740
	37	1376149,0650	393007,2390
	38	1376147,1546	393009,2846
	39	1376077,1109	392936,2542
	40	1376077,0148	392936,4900
	41	1376058,3997	392917,0872
	42	1376014,7394	392903,0946
	43	1375998,0380	392957,1578

Сведения о границах подзоны территориальной зоны застройки среднеэтажными жилыми домами (Ж-3.1)

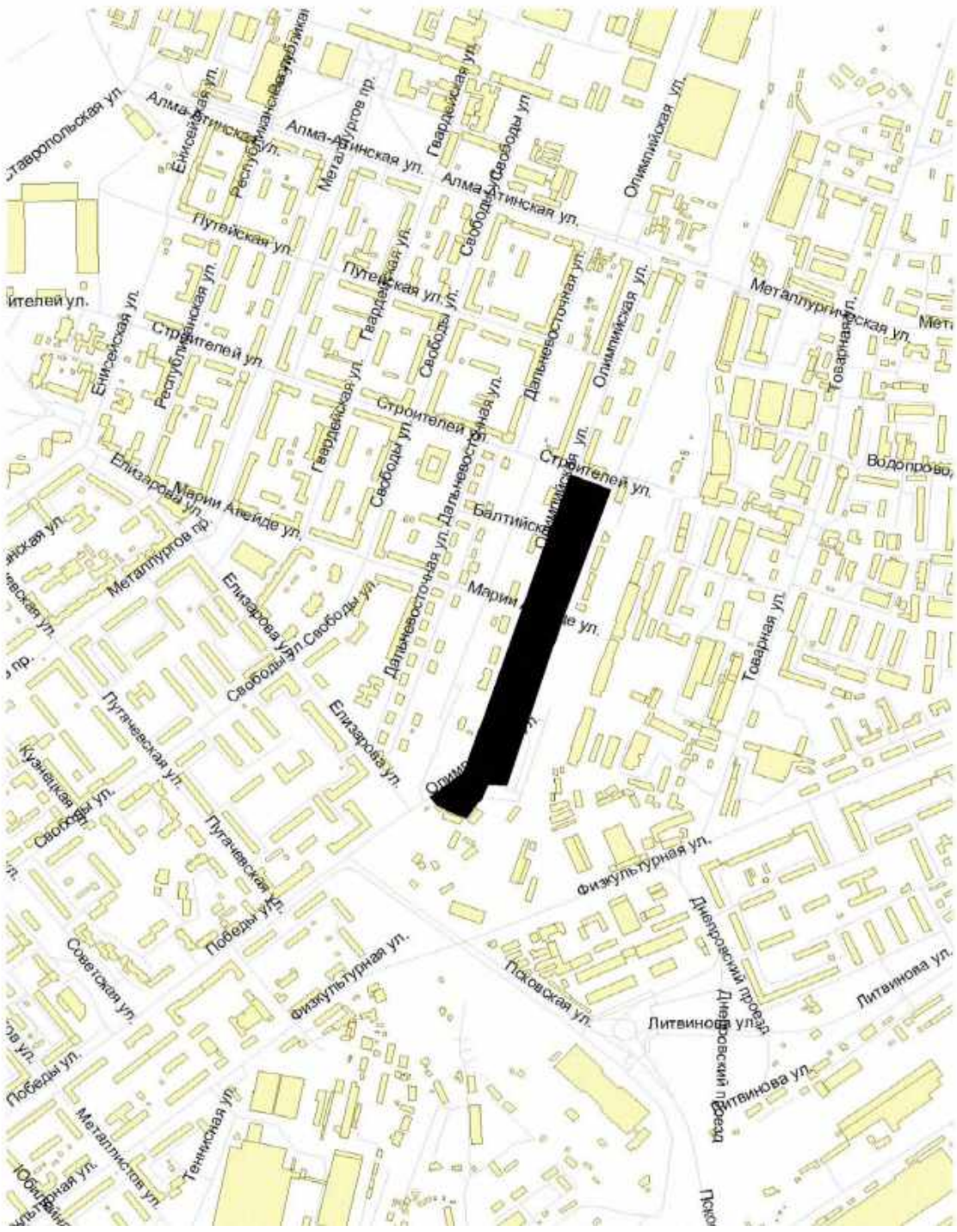
Сведения о характерных точках границ объекта	№ точки	Координаты	
		X	Y
	44	1375979,0750	392992,7884
	1	1375954,1969	393017,3946

Графическое описание местоположения границ
подзона территориальной зоны застройки среднеэтажными жилыми домами (Ж-3.1)
(наименование объекта, местоположение которого описано)

Сведения об объекте	
Местоположение объекта	Самарская область, городской округ Самара, город Самара
Площадь объекта, кв.м	
План границ объекта	

Сведения о местоположении границ объекта			
Система координат	МСК-63, зона 1, координаты математические		
Сведения о характерных точках границ объекта	№ точки	Координаты	
		X	Y
	1	1385243,4980	393123,2350
	2	1385262,1091	393421,4394
	3	1385264,2037	393454,9999
	4	1385501,8889	393440,1256
	5	1385479,8840	393109,7852
	1	1385243,4980	393123,2350

Графическое описание местоположения границ
подзона территориальной зоны застройки среднеэтажными жилыми домами (Ж-3.1)
(наименование объекта, местоположение которого описано)

Сведения об объекте	
Местоположение объекта	Самарская область, городской округ Самара, город Самара
Площадь объекта, кв.м	58019
План границ объекта	
	

Сведения о местоположении границ объекта			
Система координат	МСК-63, зона 1, координаты математические		
Сведения о характерных точках границ объекта	№ точки	Координаты	
		X	Y
	1	1383501,3063	391416,8408
	2	1383566,3932	391466,3724
	3	1383768,4501	392055,9687
	4	1383847,5453	392025,3210
	5	1383756,9870	391775,0390
	6	1383756,9883	391775,0386
	7	1383649,0399	391437,8361
	8	1383614,0521	391439,9911
	9	1383599,1390	391409,0320
	10	1383594,4780	391403,0240
	11	1383572,6620	391372,9950
	12	1383535,0700	391388,6720
	13	1383534,8730	391389,1030
	14	1383525,4200	391393,2350
	15	1383516,8820	391398,9140
	16	1383512,0170	391402,1480
	1	1383501,3063	391416,8408

Графическое описание местоположения границ
 подзона территориальной зоны застройки среднеэтажными жилыми домами (Ж-3.1)
 (наименование объекта, местоположение которого описано)

Сведения об объекте	
Местоположение объекта	Самарская область, городской округ Самара, город Самара
Площадь объекта, кв.м	600637
План границ объекта	

Сведения о местоположении границ объекта			
Система координат	МСК-63, зона 1, координаты математические		
Сведения о характерных точках границ объекта	№ точки	Координаты	
		X	Y
	1	1381353,0707	391184,9192
	2	1381504,6629	391303,3620
	3	1381842,4701	390874,9134
	4	1381748,3866	390800,1914
	5	1381781,1259	390759,3962
	6	1381874,7285	390833,8072
	7	1381981,9872	390697,3524
	8	1382045,3882	390620,6559
	9	1382211,9033	390419,2218
	10	1381939,9977	390205,0657
	11	1381900,3520	390255,1170
	12	1381898,7210	390260,1870
	13	1381839,7910	390334,6000
	14	1381893,2420	390375,5530
	15	1381943,3820	390415,4690
	16	1381954,1648	390422,9694
	17	1381992,4230	390451,3160
	18	1382001,2750	390458,1080
	19	1382010,2310	390465,1287
	20	1381960,7747	390528,5732
	21	1381958,6060	390526,8600
	22	1381952,8240	390527,1480
	23	1381926,2890	390560,1770
	24	1381930,2050	390563,2870
	25	1381929,8330	390563,7580
	26	1381931,4790	390565,0640
	27	1381927,7450	390569,7540
	28	1381928,3187	390570,2092
	29	1381905,8319	390599,0561
	30	1381899,1220	390594,6260
	31	1381880,4755	390617,5230
	32	1381880,6298	390617,6444
	33	1381880,3205	390617,7134
	34	1381830,9208	390578,5530
	35	1381576,6908	390901,1199
	1	1381353,0707	391184,9192
	36	1381771,0396	391271,6599
	37	1381944,0233	391403,4659
	38	1381995,6320	391339,2282
	39	1382008,4250	391349,2890
	40	1382010,7570	391351,1250
	41	1382012,2540	391352,2670
	42	1382026,0400	391336,5760

Сведения о характерных точках границ объекта	№ точки	Координаты	
		X	Y
	43	1382022,0500	391328,1950
	44	1382036,0630	391309,3800
	45	1382036,2322	391309,1381
	46	1382092,8963	391353,7192
	47	1382120,9169	391317,3972
	48	1382123,0970	391319,0920
	49	1382130,3420	391310,1640
	50	1382127,9397	391308,2937
	51	1382143,7138	391287,8464
	52	1382184,3415	391317,3609
	53	1382220,7927	391270,5588
	54	1382074,9930	391156,4554
	55	1382262,1282	390918,8825
	56	1382413,1508	391036,2286
	57	1382632,6821	390756,5763
	58	1382348,6214	390532,9515
	59	1382227,9501	390687,5364
	60	1382129,5622	390813,5754
	61	1381943,3457	391053,4277
	36	1381771,0396	391271,6599
	62	1382074,7240	390907,6170
	63	1382090,8530	390887,2310
	64	1382097,7110	390892,6550
	65	1382097,0320	390892,0390
	66	1382102,0950	390885,7530
	67	1382133,7910	390845,2160
	68	1382138,1090	390840,6140
	69	1382181,1980	390874,7080
	70	1382187,1760	390879,3990
	71	1382188,2530	390880,5630
	72	1382124,2140	390962,5270
	73	1382121,1260	390959,6950
	74	1382115,8410	390955,2460
	75	1382103,8180	390944,0950
	76	1382097,9120	390938,4590
	77	1382094,0430	390934,9000
	78	1382095,7950	390932,1450
	79	1382098,8060	390927,2870
	80	1382099,0950	390926,7790
	81	1382088,5280	390919,1140
	82	1382082,3890	390914,0150
	83	1382081,3410	390913,4020
	84	1382079,9250	390912,5550
	62	1382074,7240	390907,6170
	85	1382335,7240	391291,2540

Сведения о характерных точках границ объекта	№ точки	Координаты	
		X	Y
	86	1382393,5687	391337,1945
	87	1382359,4357	391380,7505
	88	1382513,3797	391503,1031
	89	1382641,9417	391603,2236
	90	1382707,3229	391521,3770
	91	1382830,9073	391366,6698
	92	1382488,8966	391095,0839
	85	1382335,7240	391291,2540

Графическое описание местоположения границ
подзона территориальной зоны застройки среднеэтажными жилыми домами (Ж-3.1)
(наименование объекта, местоположение которого описано)

Сведения об объекте	
Местоположение объекта	Самарская область, городской округ Самара, город Самара
Площадь объекта, кв.м	230151
План границ объекта	

Сведения о местоположении границ объекта			
Система координат	МСК-63, зона 1, координаты математические		
Сведения о характерных точках границ объекта	№ точки	Координаты	
		X	Y
	1	1377186,8049	386329,1275
	2	1377246,7852	386358,8313
	3	1377242,3931	386367,7464
	4	1377228,6035	386398,9136
	5	1377220,4201	386525,0751
	6	1377202,7236	386653,3638
	7	1377196,3733	386750,3280
	8	1377487,6712	386770,2166
	9	1377489,2600	386741,3400
	10	1377494,4400	386665,7000
	11	1377504,5800	386498,6000
	12	1377505,3600	386480,0800
	13	1377542,8100	385928,8100
	14	1377537,7851	385928,3186
	15	1377503,8861	385925,8025
	16	1377509,0958	385861,5379
	17	1377509,8626	385853,0418
	18	1377469,8266	385822,4949
	19	1377445,9057	385811,5675
	1	1377186,8049	386329,1275

Графическое описание местоположения границ
подзона территориальной зоны застройки среднеэтажными жилыми домами (Ж-3.1)
(наименование объекта, местоположение которого описано)

Сведения об объекте	
Местоположение объекта	Самарская область, городской округ Самара, город Самара
Площадь объекта, кв.м	72621
План границ объекта	

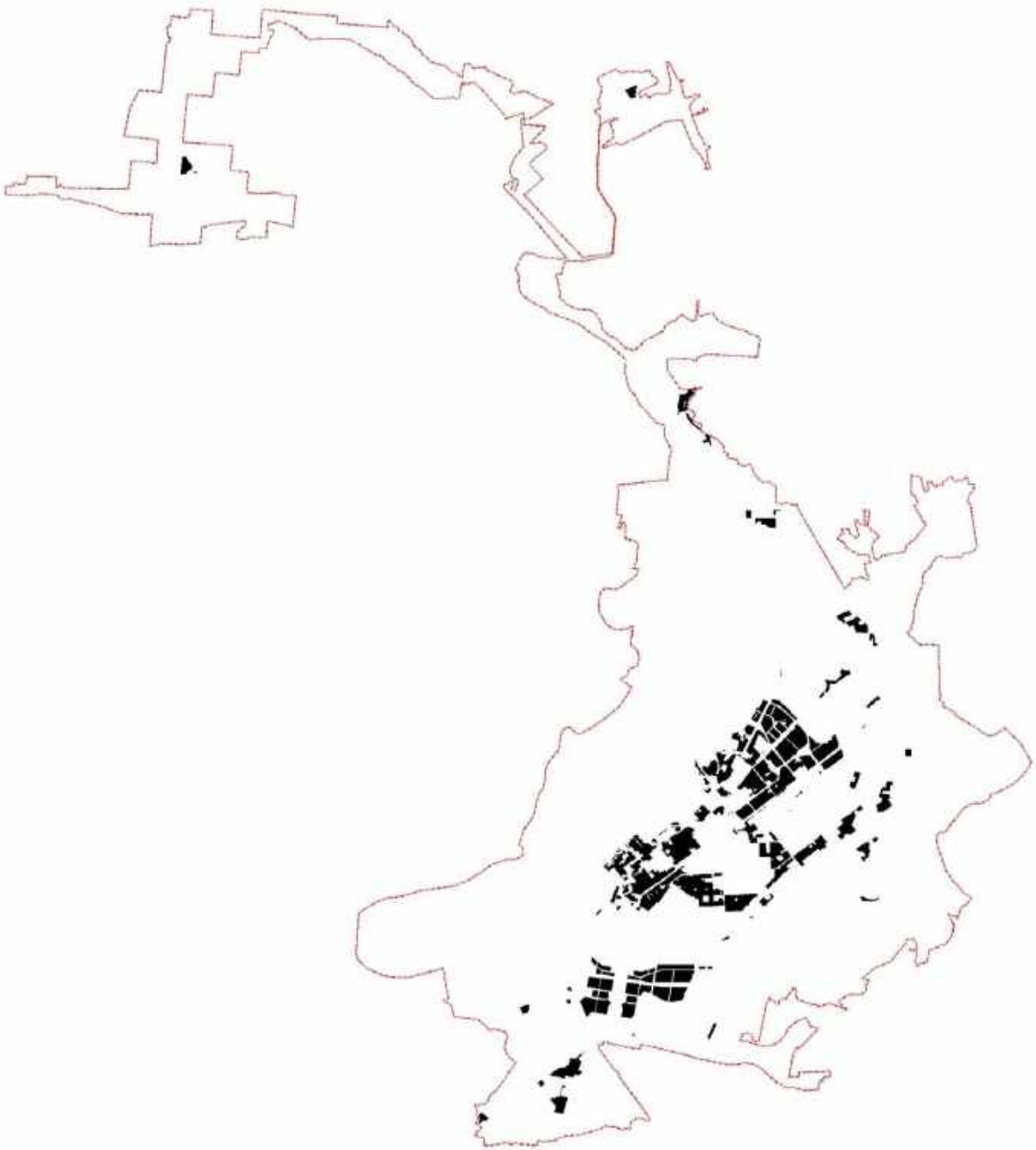
Сведения о местоположении границ объекта			
Система координат	МСК-63, зона 1, координаты математические		
Сведения о характерных точках границ объекта	№ точки	Координаты	
		X	Y
	1	1377315,835	384991,8808
	2	1377329,705	384998,1691
	3	1377450,714	385053,0289
	4	1377418,021	385127,6628
	5	1377416,689	385127,1611
	6	1377415,615	385129,645
	7	1377404,465	385155,0304
	8	1377392,358	385182,5941
	9	1377577,642	385260,2339
	10	1377633,841	385133,9169
	11	1377641,044	385122,5194
	12	1377643,24	385123,49
	13	1377648,97	385110,53
	14	1377648,37	385110,24
	15	1377661,17	385082,19
	16	1377658,251	385080,8999
	17	1377666,895	385059,7695
	18	1377648,646	385051,3061
	19	1377662,099	385024,3445
	20	1377565,66	384980,6351
	21	1377579,761	384950,0881
	22	1377547,783	384935,4355
	23	1377544,509	384942,1409
	24	1377428,156	384890,4208
	25	1377369,761	384882,0404
	26	1377361,326	384885,2689
	27	1377357,946	384891,9824
	1	1377315,835	384991,8808

Графическое описание местоположения границ
подзона территориальной зоны застройки среднеэтажными жилыми домами (Ж-3.1)
(наименование объекта, местоположение которого описано)

Сведения об объекте	
Местоположение объекта	Самарская область, городской округ Самара, город Самара
Площадь объекта, кв.м	66705
План границ объекта	
	

Сведения о местоположении границ объекта			
Система координат	МСК-63, зона 1, координаты математические		
Сведения о характерных точках границ объекта	№ точки	Координаты	
		X	Y
	1	1376204,3876	384983,4491
	2	1376261,7881	385008,9120
	3	1376292,8416	385021,9644
	4	1376338,9386	385045,2524
	5	1376350,2596	385050,6846
	6	1376268,4607	385210,8200
	7	1376398,2525	385274,6679
	8	1376484,2521	385108,0033
	9	1376602,0939	385166,1171
	10	1376647,9041	385070,5274
	11	1376392,2808	384943,4042
	12	1376385,9248	384940,2434
	1	1376204,3876	384983,4491

Графическое описание местоположения границ
территориальной зоны застройки многоэтажными жилыми домами (Ж-4)
(наименование объекта, местоположение которого описано)

Сведения об объекте	
Местоположение объекта	Самарская область, городской округ Самара, город Самара
Площадь объекта, кв.м	31306428
План границ объекта	
	

Сведения о местоположении границ объекта			
Система координат	МСК-63, зона 1, координаты математические		
Сведения о характерных точках границ объекта	№ точки	Координаты	
		X	Y
	1	1354061,3833	419554,8053
	2	1354103,1416	420035,6849
	3	1354128,6608	420329,5581
	4	1354128,6718	420329,6854
	5	1354234,1017	420318,4766
	6	1354240,1612	420372,5077
	7	1354296,0208	420366,0778
	8	1354343,2795	420288,9149
	9	1354349,9486	420280,1715
	10	1354325,6379	420260,4211
	11	1354419,8464	420148,6074
	12	1354491,8756	420060,5031
	13	1354574,1512	419959,7293
	14	1354580,8018	419935,2748
	15	1354573,4993	419855,9611
	16	1354562,6631	419823,0489
	17	1354555,8608	419825,6659
	18	1354464,7101	419752,1028
	19	1354362,8343	419668,9841
	20	1354333,7374	419636,2630
	21	1354319,8288	419599,6172
	22	1354313,2235	419530,5983
	1	1354061,3833	419554,8053
	23	1354633,4070	419655,4290
	24	1354676,9000	419666,9960
	25	1354778,2020	419660,6120
	26	1354793,7510	419659,6300
	27	1354787,7690	419596,3320
	28	1354783,2409	419596,8879
	29	1354773,3770	419598,0990
	30	1354681,2360	419609,3550
	31	1354680,7470	419601,1140
	32	1354650,8350	419593,4160
	33	1354639,8600	419631,2700
	34	1354634,7891	419650,2545
	23	1354633,4070	419655,4290
	35	1366867,7877	377007,0431
	36	1366875,3866	377015,0440
	37	1366874,7040	377015,6250
	38	1366902,8340	377048,3950
	39	1366903,9220	377047,2930
	40	1366909,1930	377053,1620
	41	1366910,4473	377051,9591

Сведения о границах территориальной зоны застройки многоэтажными жилыми домами (Ж-4)

Сведения о характерных точках границ объекта	№ точки	Координаты	
		X	Y
	42	1366914,6438	377056,3776
	43	1366928,4585	377072,1219
	44	1366922,9819	377348,7961
	45	1366911,7083	377358,1673
	46	1366995,3047	377456,3514
	47	1366992,9600	377458,5310
	48	1367011,9070	377479,1170
	49	1367013,4658	377477,6817
	50	1367019,9629	377485,3126
	51	1367022,8278	377488,7235
	52	1367042,9115	377472,3631
	53	1367111,8655	377415,9820
	54	1367163,5996	377373,3569
	55	1367174,0877	377364,7365
	56	1367183,4973	377357,0699
	57	1367237,5001	377312,8674
	58	1367280,0478	377277,9457
	59	1367332,8395	377234,6750
	60	1367329,7666	377225,5940
	61	1367324,8038	377219,3624
	62	1367316,7139	377209,1998
	63	1367308,9532	377199,7622
	64	1367300,8890	377189,8800
	65	1367283,5972	377170,3383
	66	1367274,2472	377159,4967
	67	1367250,9256	377132,1189
	68	1367217,9047	377096,1538
	69	1367130,4116	377167,4589
	70	1366962,2212	376978,1114
	71	1366916,5556	377019,6827
	72	1366910,4325	377013,0790
	73	1366910,4324	377013,0769
	74	1366887,6057	376988,4604
	35	1366867,7877	377007,0431
	75	1367042,9115	377472,3631
	76	1367045,8240	377475,6171
	77	1367045,8240	377475,6171
	75	1367042,9115	377472,3631
	78	1368654,4805	382201,4057
	79	1368932,0627	382325,6144
	80	1368942,6094	382305,4629
	81	1368950,3750	382278,6040
	82	1368956,2133	382279,4704
	83	1368956,2141	382279,4689
	84	1369042,8000	382292,2950

Сведения о границах территориальной зоны застройки многоэтажными жилыми домами (Ж-4)

Сведения о характерных точках границ объекта	№ точки	Координаты	
		X	Y
	85	1369041,0340	382280,3341
	86	1369057,5861	382281,4217
	87	1369064,5979	382281,9768
	88	1369064,2022	382281,5001
	89	1369063,8491	382281,0456
	90	1369063,2651	382280,2466
	91	1369063,1981	382280,1393
	92	1369062,8883	382279,6428
	93	1369062,5681	382279,0296
	94	1369062,3973	382278,6394
	95	1369062,2572	382278,2492
	96	1369062,1301	382277,8776
	97	1369062,0312	382277,5060
	98	1369061,9864	382277,3272
	99	1369061,7309	382275,7617
	100	1369061,5472	382274,4518
	101	1369061,0998	382271,3767
	102	1369058,7497	382255,2070
	103	1369050,9694	382201,4906
	104	1369044,7149	382158,5324
	105	1369041,7761	382137,9451
	106	1369037,7823	382110,8918
	107	1369034,9942	382090,4532
	108	1369032,4322	382073,3591
	109	1369030,6990	382063,4743
	110	1369030,1244	382059,7558
	111	1369029,7948	382057,7515
	112	1369029,2108	382056,0606
	113	1369029,0977	382055,5590
	114	1369027,6024	382050,8767
	115	1369025,8693	382046,0643
	116	1369024,4375	382042,2553
	117	1369021,4233	382035,3619
	118	1369018,2961	382028,9144
	119	1368999,7213	381995,3951
	120	1368973,6486	381948,7951
	121	1368957,3487	381919,5429
	122	1368953,8427	381913,2511
	123	1368950,1029	381915,2099
	124	1368935,8311	381923,6048
	125	1368913,0006	381937,0342
	126	1368893,7208	381936,5063
	127	1368875,7755	381910,6126
	128	1368848,7609	381870,2557
	129	1368847,7975	381871,3570

Сведения о характерных точках границ объекта	№ точки	Координаты	
		X	Y
	78	1368654,4805	382201,4057
	130	1369432,2217	378827,9672
	131	1369432,2575	378827,9924
	132	1369556,5391	378915,5327
	133	1369603,8553	378950,0415
	134	1369733,2018	378770,6096
	135	1369656,5610	378715,5530
	136	1369559,9281	378645,8428
	130	1369432,2217	378827,9672
	137	1369887,5218	379151,9784
	138	1369972,1708	379210,8172
	139	1370084,4163	379288,2907
	140	1370126,3689	379317,0498
	141	1370222,8450	379384,3990
	142	1370399,2839	379506,1850
	143	1370479,5071	379479,4618
	144	1370487,1061	379480,6643
	145	1370493,1278	379505,2293
	146	1370530,4197	379505,7013
	147	1370566,3470	379499,2720
	148	1370566,7920	379502,8850
	149	1370566,9270	379503,9250
	150	1370568,5260	379503,9330
	151	1370580,3660	379503,8960
	152	1370592,7249	379506,4899
	153	1370607,4678	379509,5843
	154	1370622,4510	379512,7290
	155	1370626,4550	379518,1900
	156	1370640,8650	379537,9290
	157	1370650,3730	379535,3150
	158	1370656,3990	379533,6220
	159	1370658,2790	379540,3380
	160	1370658,8190	379542,2870
	161	1370655,5450	379543,2250
	162	1370656,5670	379546,7910
	163	1370657,7210	379546,4590
	164	1370659,0160	379550,6270
	165	1370656,9940	379551,2620
	166	1370657,7860	379553,8030
	167	1370651,3950	379555,7260
	168	1370652,4240	379559,1350
	169	1370662,0970	379572,3990
	170	1370664,6120	379574,3630
	171	1370681,6900	379588,2440
	172	1370683,4240	379589,9490

Сведения о границах территориальной зоны застройки многоэтажными жилыми домами (Ж-4)

Сведения о характерных точках границ объекта	№ точки	Координаты	
		X	Y
	173	1370690,3880	379595,6170
	174	1370698,1520	379601,0630
	175	1370702,4730	379604,0920
	176	1370704,0174	379605,5674
	177	1370713,7285	379603,1933
	178	1370725,9885	379600,2170
	179	1370749,5955	379595,0117
	180	1370795,1185	379754,3607
	181	1370831,1948	379882,6028
	182	1370840,2388	379915,3816
	183	1370844,0952	379929,3589
	184	1371042,6705	379874,8601
	185	1371095,2159	379925,9753
	186	1371102,2948	379923,9621
	187	1371063,5661	379884,9780
	188	1371126,4568	379867,6852
	189	1371139,2438	379913,5924
	190	1371102,5581	379924,2272
	191	1371291,0280	380119,7162
	192	1371328,3264	380082,7656
	193	1371477,7575	380226,7224
	194	1371480,2634	380225,8787
	195	1371165,3864	379906,0193
	196	1371239,0436	379884,6858
	197	1371237,5234	379879,9843
	198	1371224,7984	379840,6447
	199	1371219,2924	379823,6860
	200	1371322,7483	379794,4284
	201	1371300,4371	379767,9149
	202	1371268,0057	379662,8561
	203	1371243,3616	379581,6029
	204	1371236,7644	379559,8515
	205	1371182,5660	379375,5058
	206	1371196,8387	379371,1469
	207	1371335,4806	379328,7857
	208	1371354,2583	379304,5119
	209	1371261,8802	379221,7983
	210	1371261,7491	379203,8770
	211	1371257,4348	379184,3619
	212	1371252,8509	379163,5629
	213	1371252,4046	379159,0142
	214	1371253,0740	379155,8595
	215	1371253,8922	379153,3651
	216	1371256,1238	379149,6235
	217	1371260,9587	379145,4417

Сведения о границах территориальной зоны застройки многоэтажными жилыми домами (Ж-4)

Сведения о характерных точках границ объекта	№ точки	Координаты	
		X	Y
	218	1371266,4631	379138,9856
	219	1371251,3632	379139,5725
	220	1371243,6077	379141,0837
	221	1371121,0228	379165,3675
	222	1371032,2083	379181,2144
	223	1371025,1551	379178,6700
	224	1371019,8765	379175,0365
	225	1371014,3562	379171,2368
	226	1371009,7443	379163,6068
	227	1371006,9177	379150,1076
	228	1370987,8754	379073,5145
	229	1370982,8173	379055,9069
	230	1370974,4863	379051,2115
	231	1370962,2873	379051,2115
	232	1370943,8401	379055,3199
	233	1370806,0809	379094,0567
	234	1370622,6592	379140,3867
	235	1370587,4755	379013,6853
	236	1370498,5866	379033,7139
	237	1370391,7861	379057,6182
	238	1370291,4271	379080,0807
	239	1370206,1830	379099,1556
	240	1370059,6464	379126,7408
	241	1369991,3619	379138,9194
	242	1369910,8784	379152,4186
	137	1369887,5218	379151,9784
	243	1369962,3572	378091,0470
	244	1369962,7548	378091,3251
	245	1369963,3967	378091,7923
	246	1369988,6631	378109,8480
	247	1369996,9435	378097,5887
	248	1369997,7676	378098,1761
	249	1370070,3410	378149,9030
	250	1370071,1647	378150,4991
	251	1370077,4177	378155,0244
	252	1370080,8394	378150,0355
	253	1370120,1886	378093,3977
	254	1370293,6521	378216,6510
	255	1370320,0237	378192,5674
	256	1370325,7860	378187,3050
	257	1370346,3557	378170,0743
	258	1370351,0766	378184,6638
	259	1370358,9613	378182,1694
	260	1370358,9713	378182,1666
	261	1370358,9737	378182,1659

Сведения о границах территориальной зоны застройки многоэтажными жилыми домами (Ж-4)

Сведения о характерных точках границ объекта	№ точки	Координаты	
		X	Y
	262	1370369,4582	378178,8078
	263	1370394,8430	378250,0918
	264	1370717,6122	378151,4236
	265	1370520,9507	377410,1165
	266	1370129,4960	377504,9629
	267	1370153,1992	377571,5244
	268	1370152,4800	377571,7459
	269	1370151,1106	377572,1628
	270	1370214,6709	377750,5370
	243	1369962,3572	378091,0470
	271	1370369,0031	378246,5840
	272	1370482,0532	378652,2761
	273	1370495,5304	378700,6404
	274	1370521,1467	378693,3715
	275	1370554,8567	378684,8212
	276	1370557,4770	378694,0380
	277	1370557,4792	378694,0373
	278	1370557,4800	378694,0400
	279	1370606,2861	378678,4506
	280	1370562,0238	378568,7788
	281	1370553,4400	378547,5100
	282	1370485,1500	378580,4000
	283	1370378,7714	378244,6508
	284	1370378,7688	378244,6514
	271	1370369,0031	378246,5840
	285	1370673,5910	383045,6590
	286	1370674,5690	383051,6340
	287	1370702,1520	383050,7140
	288	1370701,9510	383044,7210
	285	1370673,5910	383045,6590
	289	1370680,3710	382470,4050
	290	1370681,5611	382507,9680
	291	1370681,8586	382529,2438
	292	1370690,3709	382526,6648
	293	1370690,3992	382526,6886
	294	1370690,3991	382526,6645
	295	1370738,3573	382526,0852
	296	1370744,4150	382528,1440
	297	1370744,9850	382540,9740
	298	1370753,7340	382541,2469
	299	1370753,8318	382548,5408
	300	1370768,7789	382548,3446
	301	1370768,8597	382554,1404
	302	1370788,3346	382553,9729
	303	1370801,7200	382554,5040

Сведения о границах территориальной зоны застройки многоэтажными жилыми домами (Ж-4)

Сведения о характерных точках границ объекта	№ точки	Координаты	
		X	Y
	304	1370809,6632	382553,7898
	305	1370810,5399	382553,7823
	306	1370810,7308	382565,2761
	307	1370810,7308	382565,2770
	308	1370810,7308	382565,2770
	309	1370810,7308	382565,2770
	310	1370810,7313	382565,2771
	311	1370853,7589	382565,5355
	312	1370854,2840	382549,7810
	313	1370853,6960	382463,6230
	314	1370852,9300	382350,8930
	315	1370823,4200	382352,7610
	316	1370814,0650	382352,6920
	317	1370802,3990	382354,0970
	318	1370755,6212	382357,3669
	319	1370754,1030	382357,4730
	320	1370746,5070	382357,1960
	321	1370749,8457	382392,9315
	322	1370726,3403	382393,9586
	323	1370689,1663	382395,0854
	324	1370682,9789	382451,8620
	325	1370681,3939	382451,8774
	289	1370680,3710	382470,4050
	326	1370705,4190	383020,1780
	327	1370712,9200	383017,2770
	328	1370737,0310	383018,2880
	329	1370733,5310	383075,1360
	330	1370724,6870	383077,2280
	331	1370723,9442	383077,4072
	332	1370853,7288	383081,5129
	333	1370855,5274	383045,7365
	334	1370886,1050	383047,4950
	335	1370899,3290	382979,5580
	336	1370899,4820	382976,1810
	337	1370901,3950	382933,1950
	338	1370902,8360	382900,7800
	339	1370869,0700	382899,2900
	340	1370846,2800	382898,4000
	341	1370824,0400	382897,0020
	342	1370827,1760	382905,2650
	343	1370830,2740	382905,3130
	344	1370830,3150	382905,3570
	345	1370830,6940	382911,3870
	346	1370830,3580	382916,4595
	347	1370829,3250	382932,0530

Сведения о характерных точках границ объекта	№ точки	Координаты	
		X	Y
	348	1370829,1320	382935,0390
	349	1370828,9020	382953,8030
	350	1370828,8714	382956,3380
	351	1370828,6170	382977,3890
	352	1370824,9530	382977,2760
	353	1370824,4780	382977,2540
	354	1370824,3870	382984,4380
	355	1370824,0800	383006,0130
	356	1370778,2030	383003,1260
	357	1370779,2330	382989,3610
	358	1370766,7530	382988,6310
	359	1370768,6190	382965,2790
	360	1370769,4800	382954,5220
	361	1370712,0645	382946,4285
	362	1370706,4798	383018,5155
	326	1370705,4190	383020,1780
	363	1370782,8060	382982,9410
	364	1370820,3140	382984,3240
	365	1370820,3650	382982,8350
	366	1370823,4090	382982,9050
	367	1370823,6970	382971,4800
	368	1370820,7840	382971,4000
	369	1370820,9410	382969,7570
	370	1370783,3460	382968,3780
	363	1370782,8060	382982,9410
	371	1371255,5741	382474,5558
	372	1371461,4691	382660,0227
	373	1371986,3228	382574,3323
	374	1371886,3507	381975,0864
	375	1371766,7412	381995,6286
	376	1371537,0433	381789,0326
	371	1371255,5741	382474,5558
	377	1371563,8216	383111,2179
	378	1371573,3427	383163,4538
	379	1371569,1772	383176,3661
	380	1371637,0154	383573,1244
	381	1371665,5789	383596,6012
	382	1372141,6367	383517,0735
	383	1372061,3019	383028,4621
	377	1371563,8216	383111,2179
	384	1371733,7147	384241,6269
	385	1371764,6584	384441,7668
	386	1371978,2894	384276,2552
	387	1371944,9653	384077,8760
	384	1371733,7147	384241,6269

Сведения о границах территориальной зоны застройки многоэтажными жилыми домами (Ж-4)

Сведения о характерных точках границ объекта	№ точки	Координаты	
		X	Y
	388	1371765,7192	382696,1126
	389	1371811,9667	382979,7477
	390	1372045,8301	382939,8371
	391	1371998,2243	382657,8218
	388	1371765,7192	382696,1126
	392	1371925,0304	381969,8041
	393	1372024,7050	382574,3323
	394	1372295,4298	382526,2944
	395	1372444,5285	382575,5061
	396	1372593,2965	382392,3869
	397	1372505,2258	382258,5690
	398	1372483,2082	382216,3108
	399	1372428,4615	381885,8745
	392	1371925,0304	381969,8041
	400	1371936,0392	383723,3760
	401	1371979,4795	383989,2510
	402	1372192,5154	383824,9133
	403	1372168,7125	383685,2262
	400	1371936,0392	383723,3760
	404	1371946,7365	386377,2961
	405	1372075,5921	386535,7849
	406	1372122,1421	386588,1016
	407	1372155,2302	386583,1512
	408	1372204,6019	386563,2477
	409	1372217,6940	386557,0430
	410	1372238,4220	386551,5240
	411	1372241,1820	386551,3930
	412	1372241,1710	386551,2360
	413	1372250,4350	386551,0610
	414	1372250,4130	386550,0640
	415	1372250,3320	386543,5450
	416	1372250,3180	386542,5420
	417	1372241,9850	386542,6550
	418	1372238,1930	386542,7200
	419	1372238,2180	386539,7310
	420	1372228,6990	386539,5340
	421	1372228,6370	386537,6430
	422	1372222,0080	386527,8830
	423	1372197,9220	386529,4160
	424	1372183,5520	386527,9740
	425	1372174,4183	386517,2414
	426	1372070,2584	386393,7308
	427	1372071,3115	386392,8114
	428	1372070,2490	386393,7380
	429	1372067,3760	386390,0450

Сведения о характерных точках границ объекта	№ точки	Координаты	
		X	Y
	430	1372061,1640	386382,0660
	431	1372058,1640	386378,2150
	432	1372053,0210	386382,2960
	433	1372050,7610	386382,1280
	434	1372049,1660	386381,1600
	435	1372047,9650	386379,2590
	436	1372047,3300	386376,2880
	437	1372041,9720	386373,1820
	438	1372041,4320	386373,2220
	439	1372038,8880	386373,4010
	440	1372038,3330	386376,9450
	441	1372034,7120	386368,5310
	442	1372034,4280	386363,1880
	443	1372034,8070	386362,8270
	444	1372035,9460	386361,7460
	445	1372038,2670	386359,5310
	446	1372039,9680	386356,7970
	447	1372042,4280	386352,5230
	448	1372042,7280	386351,3870
	449	1372043,9100	386346,5550
	450	1372048,8331	386339,3497
	451	1372039,9250	386333,3860
	452	1372036,5740	386338,9230
	453	1372039,0740	386340,5180
	454	1372037,6641	386342,6533
	404	1371946,7365	386377,2961
	455	1371988,4056	384044,4216
	456	1372020,5395	384242,2138
	457	1372213,9380	384093,7229
	458	1372599,5448	384029,1616
	459	1372562,0552	383806,7187
	460	1372278,8008	383853,6724
	461	1372235,9556	383859,5416
	462	1372207,3922	383873,6277
	455	1371988,4056	384044,4216
	463	1372037,4991	382651,3656
	464	1372083,9147	382935,1417
	465	1372499,2751	382865,8851
	466	1372460,5954	382633,4646
	467	1372355,8627	382599,7166
	463	1372037,4991	382651,3656
	468	1372098,7915	383021,7125
	469	1372179,7213	383511,4977
	470	1372693,8637	383426,1008
	471	1372612,7290	382938,2063

Сведения о характерных точках границ объекта	№ точки	Координаты	
		X	Y
	468	1372098,7915	383021,7125
	472	1372149,6400	386565,0100
	473	1372151,7448	386564,8903
	474	1372151,3341	386562,6885
	475	1372151,0000	386560,9200
	476	1372153,5216	386559,9422
	477	1372154,9179	386559,3992
	478	1372156,4010	386558,9964
	479	1372159,9100	386558,0400
	480	1372164,9900	386574,2500
	481	1372165,2100	386575,0400
	482	1372157,5400	386577,8900
	483	1372153,2600	386579,5000
	484	1372150,0629	386573,5529
	485	1372149,9684	386573,3781
	486	1372149,7582	386569,4752
	487	1372149,6700	386567,8500
	488	1372149,7400	386567,8500
	472	1372149,6400	386565,0100
	489	1372207,3922	383678,7701
	490	1372228,2197	383812,0010
	491	1372744,1473	383728,6583
	492	1372721,5346	383597,1881
	489	1372207,3922	383678,7701
	493	1372281,7947	388568,9738
	494	1372281,7950	388568,9740
	495	1372295,7299	388579,4964
	496	1372331,7386	388533,3346
	497	1372341,9507	388541,3456
	498	1372355,5824	388552,0391
	499	1372327,5918	388591,9005
	500	1372459,1768	388691,4876
	501	1372459,1780	388691,4860
	502	1372476,2350	388669,1080
	503	1372476,2362	388669,1089
	504	1372476,2373	388669,1074
	505	1372476,4197	388669,2501
	506	1372479,0781	388665,7392
	507	1372489,0340	388653,2207
	508	1372399,1810	388585,0951
	509	1372409,4216	388572,8113
	510	1372409,8708	388572,2272
	511	1372475,5174	388486,8718
	512	1372483,8688	388475,6642
	513	1372519,0764	388503,3613

Сведения о характерных точках границ объекта	№ точки	Координаты	
		X	Y
	514	1372477,0324	388557,7844
	515	1372466,8731	388570,9936
	516	1372592,3010	388667,1630
	517	1372588,7900	388671,5570
	518	1372653,1140	388718,4200
	519	1372656,5340	388713,9590
	520	1372657,1470	388713,1670
	521	1372657,7265	388712,3953
	522	1372657,9300	388712,1300
	523	1372659,0456	388712,9852
	524	1372661,1030	388714,5650
	525	1372698,9390	388743,4150
	526	1372684,3170	388762,8330
	527	1372703,2500	388777,0860
	528	1372753,0720	388814,5940
	529	1372812,7542	388859,9298
	530	1372817,5104	388853,3423
	531	1372827,2190	388859,9890
	532	1372811,5270	388881,3520
	533	1372836,5080	388899,7040
	534	1372850,5640	388880,5750
	535	1372872,9380	388897,7700
	536	1372875,3770	388894,2950
	537	1372887,5090	388903,5110
	538	1372886,1620	388905,3110
	539	1372891,8600	388909,4280
	540	1372893,2070	388907,8260
	541	1372910,8000	388921,1880
	542	1372909,8620	388922,4360
	543	1372914,8950	388926,1450
	544	1372915,8040	388924,9660
	545	1372934,4120	388939,3030
	546	1372934,2370	388940,6170
	547	1372938,5800	388943,8290
	548	1372939,9120	388943,5590
	549	1372948,7420	388950,4030
	550	1372942,3980	388958,7100
	551	1372933,6930	388970,2260
	552	1372922,0946	388984,9298
	553	1372859,0794	388936,1403
	554	1372853,5575	388943,2612
	555	1372846,4454	388952,4329
	556	1372846,4430	388952,4360
	557	1372844,7390	388954,6040
	558	1372843,6162	388953,7837

Сведения о характерных точках границ объекта	№ точки	Координаты	
		X	Y
	559	1372842,7310	388953,1370
	560	1372841,0890	388955,4030
	561	1372839,5230	388954,3300
	562	1372839,5220	388954,3314
	563	1372831,9640	388964,3380
	564	1372831,9624	388964,3368
	565	1372829,8305	388962,7826
	566	1372829,2810	388962,3820
	567	1372823,8081	388969,6455
	568	1372823,2690	388970,3610
	569	1372826,0136	388972,7186
	570	1372826,0140	388972,7190
	571	1372818,9016	388982,3112
	572	1372818,2470	388983,1940
	573	1372795,3540	388965,8350
	574	1372763,0770	389007,9520
	575	1372786,9850	389025,7280
	576	1372784,8772	389028,1623
	577	1372784,1190	389029,0380
	578	1372791,7730	389034,6560
	579	1372810,0710	389048,0220
	580	1372826,1814	389059,4029
	581	1372828,3460	389060,9320
	582	1372831,4519	389057,2033
	583	1372831,7740	389057,4570
	584	1372836,1030	389060,8410
	585	1372839,5779	389063,5306
	586	1372847,8740	389052,7600
	587	1372852,0860	389052,9680
	588	1372854,9840	389055,4100
	589	1372855,7290	389054,1470
	590	1372860,4818	389058,1728
	591	1372861,4040	389058,9540
	592	1372880,6452	389035,4491
	593	1372882,3700	389033,3420
	594	1372940,8760	389078,7440
	595	1372954,2345	389088,6203
	596	1372992,7665	389039,6475
	597	1373130,2716	389143,2319
	598	1373088,1077	389197,7695
	599	1373091,4200	389200,2160
	600	1373130,5770	389230,5070
	601	1373131,8070	389228,8250
	602	1373145,8450	389239,4390
	603	1373158,1614	389248,5674

Сведения о характерных точках границ объекта	№ точки	Координаты	
		X	Y
	604	1373266,8524	389128,1350
	605	1373171,9262	389050,7539
	606	1373106,4804	389042,1191
	607	1373080,6227	388963,0592
	608	1373068,2677	388953,7286
	609	1373180,3892	388826,1366
	610	1373130,4012	388812,9952
	611	1373109,4126	388807,4775
	612	1372950,8134	388677,6922
	613	1372995,6064	388619,5389
	614	1373029,2940	388647,7160
	615	1373093,7551	388702,5485
	616	1373097,5920	388698,2640
	617	1373106,4180	388687,8510
	618	1373105,6190	388687,1210
	619	1373109,5900	388682,6020
	620	1373111,4086	388684,2568
	621	1373130,9561	388664,4396
	622	1373129,5630	388663,2650
	623	1373137,8850	388653,7050
	624	1373139,8281	388655,4453
	625	1373140,4305	388654,8345
	626	1373145,0680	388649,3330
	627	1373145,5119	388649,6830
	628	1373147,7901	388647,3734
	629	1373166,8070	388663,0130
	630	1373172,2060	388667,5020
	631	1373186,0280	388677,8280
	632	1373194,1240	388684,4820
	633	1373196,5000	388685,3980
	634	1373199,5880	388687,7850
	635	1373201,7890	388690,9570
	636	1373204,6070	388693,3520
	637	1373209,9500	388697,7210
	638	1373209,8520	388697,8630
	639	1373215,8710	388702,5020
	640	1373221,2320	388706,2690
	641	1373223,6740	388708,3350
	642	1373225,4920	388710,6230
	643	1373227,9050	388712,5650
	644	1373231,0039	388714,9433
	645	1373232,5159	388715,0799
	646	1373243,8330	388702,0640
	647	1373244,9100	388702,9620
	648	1373244,8660	388703,0130

Сведения о характерных точках границ объекта	№ точки	Координаты	
		X	Y
	649	1373247,3990	388705,1670
	650	1373247,4690	388705,0750
	651	1373248,0820	388705,5900
	652	1373251,8230	388708,6960
	653	1373254,9180	388711,2730
	654	1373256,7870	388712,8210
	655	1373256,4590	388713,2150
	656	1373259,2250	388715,5180
	657	1373259,5540	388715,1310
	658	1373260,1050	388715,5690
	659	1373262,4960	388717,4820
	660	1373262,7910	388717,7150
	661	1373265,8100	388714,0580
	662	1373266,6570	388713,0320
	663	1373269,6420	388715,3060
	664	1373274,0736	388718,8329
	665	1373180,3892	388826,1366
	666	1373382,1685	388993,5810
	667	1373273,2002	389121,1015
	668	1373396,6601	389224,6888
	669	1373452,1600	389160,1898
	670	1373457,7410	389164,8990
	671	1373466,3480	389154,4710
	672	1373475,2400	389161,8980
	673	1373499,5520	389132,0410
	674	1373504,7170	389125,8950
	675	1373523,5690	389077,8680
	676	1373556,9160	389037,5870
	677	1373560,4520	389032,1960
	678	1373641,0480	388938,6530
	679	1373664,9276	388908,8504
	680	1373337,2312	388646,4938
	681	1373249,7456	388577,0594
	682	1373114,7304	388469,9026
	683	1373113,4440	388468,8816
	684	1373278,4211	388256,0767
	685	1373289,8091	388241,4675
	686	1373278,8550	388233,8790
	687	1373272,9890	388229,5130
	688	1373268,4450	388225,5930
	689	1373268,1930	388225,8960
	690	1373267,0440	388224,9210
	691	1373259,1630	388218,2640
	692	1373260,5360	388218,0850
	693	1373261,3310	388217,4940

Сведения о характерных точках границ объекта	№ точки	Координаты	
		X	Y
	694	1373262,3240	388216,1870
	695	1373263,4810	388217,0630
	696	1373266,2880	388213,3110
	697	1373264,6380	388212,0630
	698	1373266,4850	388209,5700
	699	1373268,1460	388210,8250
	700	1373270,6900	388207,4090
	701	1373269,5000	388206,5330
	702	1373271,4020	388203,9780
	703	1373271,9530	388204,4010
	704	1373273,2380	388205,3540
	705	1373273,7120	388205,7410
	706	1373274,2380	388205,9670
	707	1373274,9970	388205,9960
	708	1373275,6900	388205,8140
	709	1373276,2490	388205,3320
	710	1373277,6540	388203,7220
	711	1373277,9210	388203,0800
	712	1373277,9860	388202,2880
	713	1373277,7930	388201,7590
	714	1373282,0630	388196,0680
	715	1373283,3630	388197,0280
	716	1373284,4320	388197,1410
	717	1373285,4290	388196,8310
	718	1373286,2130	388196,0460
	719	1373286,4360	388194,9990
	720	1373285,9360	388193,8340
	721	1373287,8920	388191,3270
	722	1373290,2870	388193,1700
	723	1373291,1010	388193,4400
	724	1373291,9180	388193,4110
	725	1373292,5860	388193,1700
	726	1373293,1120	388192,6920
	727	1373294,4880	388190,9250
	728	1373294,7070	388190,2610
	729	1373294,7220	388189,4760
	730	1373294,5170	388189,0460
	731	1373298,8100	388183,5230
	732	1373300,8970	388185,0780
	733	1373304,9560	388179,6690
	734	1373305,8610	388180,1510
	735	1373306,6680	388180,1690
	736	1373307,3470	388179,9020
	737	1373307,8690	388179,4280
	738	1373308,9200	388177,9820

Сведения о границах территориальной зоны застройки многоэтажными жилыми домами (Ж-4)

Сведения о характерных точках границ объекта	№ точки	Координаты	
		X	Y
	739	1373309,2490	388177,5550
	740	1373309,4780	388176,9930
	741	1373309,4890	388176,2160
	742	1373309,1540	388175,5080
	743	1373313,3950	388169,8390
	744	1373314,3590	388170,3540
	745	1373315,5450	388169,9710
	746	1373316,3480	388169,1970
	747	1373316,5630	388168,1090
	748	1373316,2710	388167,1350
	749	1373318,1550	388164,6270
	750	1373320,0160	388166,1160
	751	1373320,6880	388166,4190
	752	1373321,4910	388166,4340
	753	1373322,1730	388166,1860
	754	1373324,0780	388163,8500
	755	1373324,2940	388163,2690
	756	1373324,3050	388162,4990
	757	1373323,9980	388161,7800
	758	1373323,0020	388160,9810
	759	1373325,6520	388157,4510
	760	1373326,4220	388157,6080
	761	1373327,3960	388157,2540
	762	1373328,0680	388156,5530
	763	1373328,2500	388155,6370
	764	1373328,0720	388154,7680
	765	1373327,0130	388153,9690
	766	1373322,3560	388150,5160
	767	1373323,3780	388150,5160
	768	1373324,3670	388150,2610
	769	1373325,1630	388149,4800
	770	1373325,3920	388148,3480
	771	1373325,0570	388147,2530
	772	1373324,2240	388146,4760
	773	1373315,7970	388140,1980
	774	1373314,9530	388141,3290
	775	1373302,9850	388132,1490
	776	1373305,1280	388129,3430
	777	1373301,1460	388126,2800
	778	1373300,0210	388127,7620
	779	1373297,8750	388128,2070
	780	1373280,2240	388114,5860
	781	1373280,5120	388113,3990
	782	1373279,7860	388112,2310
	783	1373278,5230	388111,8150

Сведения о границах территориальной зоны застройки многоэтажными жилыми домами (Ж-4)

Сведения о характерных точках границ объекта	№ точки	Координаты	
		X	Y
	784	1373277,3150	388112,3450
	785	1373269,1970	388106,0810
	786	1373265,6380	388110,7020
	787	1373263,9670	388109,4350
	788	1373271,3583	388099,0701
	789	1373264,2040	388093,5331
	790	1373267,9850	388088,7950
	791	1373310,5330	388034,5230
	792	1373318,4760	388025,8980
	793	1373343,3796	387993,0403
	794	1373351,5690	387983,5415
	795	1373203,9315	387868,7196
	796	1373124,7329	387972,0159
	797	1373114,9097	387964,3796
	798	1373107,5000	387974,6200
	799	1373090,1000	387996,0800
	800	1373073,6200	388017,3600
	801	1373071,2700	388020,3300
	802	1373064,2200	388029,4500
	803	1373060,7100	388033,9900
	804	1373058,2700	388037,1400
	805	1373040,6900	388059,8700
	806	1373040,5600	388059,7700
	807	1372949,2200	388178,3300
	808	1372955,6600	388183,4100
	809	1372880,3200	388277,2700
	810	1372875,7600	388273,6900
	811	1372863,6400	388290,3800
	812	1372790,0000	388385,0100
	813	1372796,0200	388389,6500
	814	1372745,8900	388454,2200
	815	1372740,1000	388449,8500
	816	1372740,0700	388449,8300
	817	1372716,2400	388480,7600
	818	1372510,4000	388320,0800
	819	1372518,7600	388309,3000
	820	1372502,3400	388291,5900
	821	1372479,8502	388313,3198
	822	1372469,7900	388323,0400
	823	1372408,1000	388402,0300
	824	1372393,1000	388421,8000
	825	1372333,0400	388499,8600
	826	1372308,0300	388534,2900
	493	1372281,7947	388568,9738
	827	1372497,6686	388564,2701

Сведения о характерных точках границ объекта	№ точки	Координаты	
		X	Y
	828	1372529,0773	388524,9502
	829	1372775,5917	388716,9233
	830	1372770,9827	388723,3424
	831	1372764,0300	388718,2200
	832	1372755,1200	388729,3100
	833	1372748,5700	388737,7500
	834	1372740,2444	388749,1767
	835	1372667,3470	388693,6097
	836	1372667,8400	388692,9600
	837	1372665,6300	388691,2900
	838	1372665,1444	388691,9307
	839	1372640,9541	388673,4913
	840	1372641,4200	388672,3900
	841	1372639,0000	388670,6300
	842	1372638,3570	388671,5116
	843	1372615,5235	388654,1066
	844	1372616,2000	388653,1800
	845	1372613,7800	388651,4100
	846	1372612,6778	388651,9373
	827	1372497,6686	388564,2701
	847	1372564,6561	386920,1161
	848	1372584,4400	386971,5400
	849	1372604,1600	387022,7500
	850	1372609,1900	387021,0100
	851	1372624,8300	387060,8200
	852	1372621,3500	387062,1500
	853	1372646,4400	387125,2900
	854	1372713,9500	387299,1200
	855	1372714,0164	387299,2746
	856	1372715,2938	387302,2413
	857	1372719,4506	387311,8952
	858	1372719,4484	387311,8962
	859	1372719,4500	387311,9000
	860	1372718,1731	387312,4486
	861	1372719,5575	387315,8103
	862	1372719,6395	387316,0088
	863	1372719,6403	387316,0088
	864	1372721,1817	387319,7811
	865	1372734,3000	387351,8700
	866	1372742,9700	387372,7500
	867	1372744,3200	387374,8100
	868	1372756,6300	387405,0200
	869	1372759,2800	387413,9900
	870	1372764,9800	387427,8800
	871	1372771,4800	387442,9200

Сведения о характерных точках границ объекта	№ точки	Координаты	
		X	Y
	872	1372797,4200	387493,6100
	873	1372839,9500	387614,1000
	874	1372848,9600	387637,2400
	875	1372928,5500	387604,9300
	876	1372938,0700	387601,2100
	877	1372953,1200	387595,0700
	878	1372953,1244	387595,0681
	879	1372953,1220	387595,0630
	880	1372948,0027	387583,3116
	881	1372956,6103	387579,7196
	882	1372953,8550	387572,6410
	883	1372860,2167	387328,9184
	884	1372856,9016	387316,0989
	885	1372769,1988	387087,7020
	886	1372791,7991	387079,2182
	887	1372711,0481	386865,0850
	847	1372564,6561	386920,1161
	888	1372632,6473	388854,8354
	889	1372720,7531	388923,4781
	890	1372708,4040	388938,4960
	891	1372708,0750	388940,2480
	892	1372724,2160	388952,7350
	893	1372735,6373	388961,6684
	894	1372783,2253	388898,1301
	895	1372773,4270	388890,1433
	896	1372670,2808	388810,7993
	897	1372664,6243	388813,8455
	898	1372651,6500	388830,8840
	888	1372632,6473	388854,8354
	899	1372715,9300	389118,0500
	900	1372796,2300	389178,9900
	901	1372796,9400	389178,0600
	902	1372797,7800	389176,9400
	903	1372799,5100	389174,6800
	904	1372802,9300	389177,2700
	905	1372800,8500	389180,0200
	906	1372800,3400	389180,6800
	907	1372799,6500	389181,5900
	908	1372864,5100	389230,8000
	909	1372881,2800	389243,6200
	910	1372871,7400	389256,0400
	911	1372886,1000	389267,3400
	912	1372892,2700	389259,5000
	913	1372943,4300	389296,3700
	914	1372946,9400	389312,3600

Сведения о характерных точках границ объекта	№ точки	Координаты	
		X	Y
	915	1372942,7300	389319,4500
	916	1372944,0100	389320,5600
	917	1372920,3900	389355,6800
	918	1372915,0079	389365,8528
	919	1372936,0258	389364,7682
	920	1372946,0700	389364,6427
	921	1372950,9141	389365,1952
	922	1372961,7918	389349,4959
	923	1372980,6512	389323,4467
	924	1372889,5514	389253,9467
	925	1372896,3018	389244,3572
	926	1372902,9173	389234,9594
	927	1372999,7200	389312,3484
	928	1373046,6530	389251,7910
	929	1373002,5060	389217,7110
	930	1372999,8820	389220,5980
	931	1372917,8440	389155,5660
	932	1372908,0079	389148,7163
	933	1372899,0798	389159,9939
	934	1372888,7390	389152,1460
	935	1372882,6740	389147,7091
	936	1372875,3770	389142,3710
	937	1372868,5880	389137,4000
	938	1372864,6570	389141,1230
	939	1372855,9000	389134,2640
	940	1372854,5750	389136,0600
	941	1372852,2338	389135,7712
	942	1372846,9056	389135,1139
	943	1372846,6150	389135,0780
	944	1372836,3023	389147,6301
	945	1372817,8380	389170,1040
	946	1372810,8702	389178,9447
	947	1372721,9281	389108,6728
	899	1372715,9300	389118,0500
	948	1372716,8130	386837,2930
	949	1372722,0525	386850,8747
	950	1372887,7446	386786,3035
	951	1373025,4480	386732,3018
	952	1373025,7617	386718,4908
	953	1373026,7256	386643,5519
	954	1373024,2710	386643,5370
	955	1372978,7480	386643,5950
	956	1372973,1380	386635,5580
	957	1372962,4510	386638,5800
	958	1372949,3620	386603,4970

Сведения о характерных точках границ объекта	№ точки	Координаты	
		X	Y
	959	1372940,0250	386581,0090
	960	1372920,5240	386588,4260
	961	1372910,6320	386566,3430
	962	1372903,6240	386566,5040
	963	1372879,9460	386575,5080
	964	1372873,2890	386580,5380
	965	1372872,2450	386580,6990
	966	1372867,4160	386586,8850
	967	1372867,8690	386588,0100
	968	1372853,1630	386593,5650
	969	1372850,1410	386598,2410
	970	1372849,9430	386617,7240
	971	1372813,9322	386616,4221
	972	1372814,7216	386618,2355
	973	1372852,2500	386619,4900
	974	1372852,1000	386651,3600
	975	1372856,6300	386669,8300
	976	1372863,2500	386686,8200
	977	1372863,2500	386686,8400
	978	1372862,9600	386687,9800
	979	1372862,8400	386689,0300
	980	1372863,1500	386690,3700
	981	1372864,3600	386691,5700
	982	1372865,2600	386691,9800
	983	1372871,7900	386708,7100
	984	1372871,1700	386709,9000
	985	1372871,2200	386710,6300
	986	1372871,6700	386711,4200
	987	1372872,4900	386711,8900
	988	1372873,0700	386712,0100
	989	1372874,0600	386714,5600
	990	1372874,0700	386714,5600
	991	1372895,1600	386768,6300
	992	1372867,4600	386779,2700
	948	1372716,8130	386837,2930
	993	1372806,9369	387116,9143
	994	1372860,1727	387249,4817
	995	1373046,2842	387176,3914
	996	1372991,9760	387041,1498
	997	1372962,0530	387052,9210
	998	1372874,1250	387086,4210
	999	1372875,7120	387090,6260
	1000	1372817,6480	387112,9200
	993	1372806,9369	387116,9143
	1001	1373039,3032	381785,9513

Сведения о характерных точках границ объекта	№ точки	Координаты	
		X	Y
	1002	1373096,7276	382120,4960
	1003	1373048,1934	382318,6372
	1004	1373244,3055	382445,0631
	1005	1373369,8658	382350,5688
	1006	1373643,5990	382306,2563
	1007	1373573,6780	381878,6847
	1008	1373461,8044	381716,6946
	1001	1373039,3032	381785,9513
	1009	1373043,2412	388078,1391
	1010	1373120,1066	387978,0405
	1011	1373258,7727	388089,1799
	1012	1373253,5949	388095,2965
	1013	1373248,1290	388101,7450
	1014	1373248,1300	388101,7400
	1015	1373237,4900	388115,0600
	1016	1373231,9900	388121,9400
	1017	1373231,3100	388121,2900
	1018	1373227,1100	388126,2300
	1019	1373231,1000	388129,6500
	1020	1373240,1000	388137,3800
	1021	1373254,0400	388149,3500
	1022	1373254,2900	388149,0600
	1023	1373255,7700	388150,3000
	1024	1373254,7400	388151,5200
	1025	1373254,4100	388151,3200
	1026	1373252,3000	388153,9000
	1027	1373254,4400	388155,6500
	1028	1373255,7800	388154,0600
	1029	1373257,1100	388155,3800
	1030	1373251,4800	388162,5100
	1031	1373247,8100	388159,5800
	1032	1373246,1900	388161,5600
	1033	1373246,3000	388161,7000
	1034	1373245,5000	388162,6100
	1035	1373244,0700	388161,3900
	1036	1373244,3600	388161,0200
	1037	1373216,9800	388138,5900
	1038	1373195,5400	388165,6800
	1039	1373191,6100	388170,6300
	1040	1373190,8300	388171,6200
	1041	1373190,5700	388171,9500
	1042	1373188,6400	388174,3800
	1043	1373188,6450	388174,3800
	1044	1373184,4230	388179,4651
	1045	1373179,3241	388185,6062

Сведения о характерных точках границ объекта	№ точки	Координаты	
		X	Y
	1009	1373043,2412	388078,1391
	1046	1373087,0959	387288,0806
	1047	1373105,0992	387331,9485
	1048	1373118,0487	387364,9061
	1049	1373193,4077	387555,4326
	1050	1373088,0980	387595,3815
	1051	1373092,1014	387606,2208
	1052	1373097,6966	387620,0269
	1053	1373102,9916	387633,7774
	1054	1373121,6185	387639,8641
	1055	1373151,4509	387649,5367
	1056	1373156,6200	387635,1330
	1057	1373158,4270	387623,6350
	1058	1373156,0430	387621,0360
	1059	1373160,8610	387606,5310
	1060	1373191,5730	387593,9750
	1061	1373212,8998	387577,3644
	1062	1373246,4608	387610,6346
	1063	1373234,5330	387622,1020
	1064	1373225,5280	387630,9460
	1065	1373223,6670	387629,0660
	1066	1373221,8780	387633,4650
	1067	1373214,1770	387652,3420
	1068	1373213,7320	387653,3310
	1069	1373208,1218	387667,6611
	1070	1373417,1738	387733,1891
	1071	1373421,5590	387720,5280
	1072	1373429,8920	387696,9600
	1073	1373436,6260	387677,9510
	1074	1373430,9430	387676,0860
	1075	1373431,5530	387673,3590
	1076	1373402,9510	387662,6680
	1077	1373399,4070	387664,0300
	1078	1373396,0460	387662,8360
	1079	1373396,3480	387661,9670
	1080	1373392,8550	387660,7810
	1081	1373388,0160	387659,4200
	1082	1373388,5230	387657,5840
	1083	1373380,4380	387655,3350
	1084	1373372,9630	387653,2620
	1085	1373373,2800	387652,1090
	1086	1373371,3900	387651,5250
	1087	1373364,9880	387649,5250
	1088	1373354,2860	387646,7510
	1089	1373346,0510	387644,3050

Сведения о границах территориальной зоны застройки многоэтажными жилыми домами (Ж-4)

Сведения о характерных точках границ объекта	№ точки	Координаты	
		X	Y
	1090	1373334,8820	387641,0020
	1091	1373333,6850	387640,6840
	1092	1373328,4040	387639,4470
	1093	1373331,4660	387629,2560
	1094	1373328,7290	387628,4460
	1095	1373348,0920	387561,8220
	1096	1373349,4860	387551,4890
	1097	1373368,8570	387492,7610
	1098	1373369,9920	387490,5630
	1099	1373370,5060	387489,4280
	1100	1373371,0800	387487,9500
	1101	1373372,9630	387483,1060
	1102	1373372,4410	387481,9710
	1103	1373373,3350	387479,6900
	1104	1373378,6500	387465,9590
	1105	1373379,5440	387463,6850
	1106	1373381,1640	387459,5350
	1107	1373382,0660	387457,2610
	1108	1373387,2600	387443,8620
	1109	1373388,1540	387441,5880
	1110	1373395,0710	387423,3340
	1111	1373400,0650	387408,6759
	1046	1373087,0959	387288,0806
	1112	1373177,9614	387204,8922
	1113	1373192,1812	387240,0223
	1114	1373263,2490	387209,2090
	1115	1373302,9151	387303,5254
	1116	1373338,9582	387317,0445
	1117	1373343,2669	387305,8912
	1118	1373397,9760	387326,3500
	1119	1373437,3930	387341,5480
	1120	1373464,5560	387351,4140
	1121	1373510,6056	387368,1080
	1122	1373483,0890	387441,0025
	1123	1373542,2930	387464,0737
	1124	1373536,4610	387479,9270
	1125	1373535,0920	387484,2530
	1126	1373528,9380	387500,1770
	1127	1373526,4860	387510,1680
	1128	1373525,7520	387512,3940
	1129	1373512,3750	387553,7630
	1130	1373511,5570	387556,3000
	1131	1373509,8930	387561,1910
	1132	1373510,8050	387562,5120
	1133	1373510,0200	387564,7530

Сведения о характерных точках границ объекта	№ точки	Координаты	
		X	Y
	1134	1373504,7940	387580,2660
	1135	1373504,0340	387582,3720
	1136	1373502,5010	387587,3140
	1137	1373501,7090	387589,5730
	1138	1373496,5560	387604,9290
	1139	1373495,8260	387606,9980
	1140	1373494,2520	387607,2790
	1141	1373492,5370	387612,3570
	1142	1373490,7120	387617,8500
	1143	1373488,7740	387623,2120
	1144	1373486,5140	387629,9280
	1145	1373484,6020	387635,6070
	1146	1373478,6090	387653,4300
	1147	1373477,3640	387657,2300
	1148	1373476,9660	387658,3940
	1149	1373475,5240	387663,1060
	1150	1373476,7510	387663,5000
	1151	1373475,1670	387668,2530
	1152	1373474,2180	387671,1620
	1153	1373472,4470	387676,2610
	1154	1373471,5170	387679,1150
	1155	1373459,0740	387717,9990
	1156	1373454,8320	387730,7440
	1157	1373454,5080	387731,7330
	1158	1373450,3311	387743,3390
	1159	1373588,5254	387785,6423
	1160	1373679,1893	387853,8395
	1161	1373492,2171	388094,6176
	1162	1373525,9696	388122,0091
	1163	1373488,7101	388168,5935
	1164	1373536,3696	388203,7222
	1165	1373505,8756	388242,0960
	1166	1373513,2142	388247,8908
	1167	1373488,6968	388280,1199
	1168	1373585,0527	388363,3340
	1169	1373564,9162	388391,3659
	1170	1373488,4632	388475,6419
	1171	1373469,4150	388496,7984
	1172	1373425,3843	388546,8120
	1173	1373436,9580	388556,1410
	1174	1373458,1430	388572,8870
	1175	1373452,5260	388579,9970
	1176	1373486,4450	388606,8170
	1177	1373492,0440	388599,7220
	1178	1373532,5770	388631,3960

Сведения о границах территориальной зоны застройки многоэтажными жилыми домами (Ж-4)

Сведения о характерных точках границ объекта	№ точки	Координаты	
		X	Y
	1179	1373527,0080	388638,5290
	1180	1373560,5730	388664,7140
	1181	1373566,1500	388657,5740
	1182	1373607,4100	388690,2860
	1183	1373601,6170	388697,6440
	1184	1373634,8180	388724,2340
	1185	1373640,6060	388716,8170
	1186	1373681,1840	388749,2400
	1187	1373675,7820	388756,2810
	1188	1373709,3510	388782,6710
	1189	1373714,8330	388775,9470
	1190	1373755,4460	388808,1660
	1191	1373754,1140	388809,8520
	1192	1373755,2890	388810,7790
	1193	1373750,7740	388816,4620
	1194	1373787,4170	388845,5970
	1195	1373790,1415	388847,6893
	1196	1373897,1857	388723,7186
	1197	1373905,7522	388713,7976
	1198	1373781,9881	388607,7195
	1199	1373869,6799	388506,3998
	1200	1373821,0382	388488,4706
	1201	1373837,7292	388459,4158
	1202	1373741,1468	388384,5320
	1203	1373787,2724	388329,0578
	1204	1373733,5293	388285,9504
	1205	1373535,3019	388129,3659
	1206	1373559,0218	388098,8708
	1207	1373564,9210	388091,2267
	1208	1373654,0456	388161,8457
	1209	1373667,6898	388145,1205
	1210	1373775,1476	388229,6661
	1211	1373787,7957	388212,6197
	1212	1373848,9619	388257,1532
	1213	1373852,0100	388253,3000
	1214	1373852,8795	388252,2206
	1215	1373850,6750	388250,6800
	1216	1373859,3330	388238,1490
	1217	1373861,1910	388239,4560
	1218	1373870,5820	388226,1950
	1219	1373879,5830	388213,4820
	1220	1373891,9670	388222,7900
	1221	1373897,1870	388226,7320
	1222	1373897,7600	388225,9690
	1223	1373912,6190	388237,1120

Сведения о характерных точках границ объекта	№ точки	Координаты	
		X	Y
	1224	1373921,9780	388244,1460
	1225	1373931,5410	388251,0520
	1226	1373930,9200	388251,8660
	1227	1373931,4460	388252,2670
	1228	1373930,8510	388253,0520
	1229	1373930,3290	388252,6540
	1230	1373924,2644	388260,6736
	1231	1373922,7660	388262,6550
	1232	1373921,9960	388262,0890
	1233	1373902,6950	388287,9930
	1234	1373910,0860	388293,4940
	1235	1373906,6683	388298,0901
	1236	1373906,6550	388298,1080
	1237	1373907,1935	388298,5086
	1238	1373929,1320	388314,8280
	1239	1373930,2920	388313,2620
	1240	1373931,9460	388317,9780
	1241	1373945,2212	388328,3901
	1242	1373924,2564	388355,2172
	1243	1373924,2600	388355,2200
	1244	1373922,2116	388357,7689
	1245	1373921,1490	388359,0950
	1246	1373907,4714	388377,4067
	1247	1373987,7701	388440,3655
	1248	1374128,8989	388252,0241
	1249	1374161,8593	388208,0373
	1250	1374389,9113	388374,9527
	1251	1374408,5444	388351,5458
	1252	1374472,2494	388268,3487
	1253	1374598,4635	388358,7479
	1254	1374611,8088	388368,0144
	1255	1374655,5094	388309,2136
	1256	1374652,6050	388307,2330
	1257	1374640,3630	388298,2830
	1258	1374640,5600	388298,5020
	1259	1374639,6190	388299,8090
	1260	1374626,5590	388289,7160
	1261	1374622,5260	388286,5960
	1262	1374620,5840	388282,5990
	1263	1374629,8810	388270,8280
	1264	1374639,0790	388258,4320
	1265	1374639,5130	388258,8190
	1266	1374640,4070	388257,9580
	1267	1374659,3275	388233,5298
	1268	1374780,8879	388321,5736

Сведения о характерных точках границ объекта	№ точки	Координаты	
		X	Y
	1269	1374810,2560	388281,5213
	1270	1374821,3100	388289,5200
	1271	1374906,3700	388349,8700
	1272	1374908,8100	388351,6100
	1273	1374908,8167	388351,6152
	1274	1374908,8409	388351,5817
	1275	1374945,2482	388301,1510
	1276	1374956,9421	388284,9529
	1277	1375057,3541	388361,2865
	1278	1375122,3880	388410,7256
	1279	1375267,1754	388520,7936
	1280	1375313,2049	388490,8387
	1281	1375381,2776	388399,4425
	1282	1374970,3655	388089,9632
	1283	1374962,1144	388083,8287
	1284	1374862,5886	388010,5608
	1285	1374657,1278	387859,8762
	1286	1374624,8262	387836,1842
	1287	1374552,2842	387787,9921
	1288	1374518,6540	387765,6460
	1289	1374502,2974	387753,7104
	1290	1374486,3463	387742,0706
	1291	1374486,3410	387742,0670
	1292	1374401,7657	387669,5683
	1293	1374300,2389	387593,3081
	1294	1374006,9083	387384,7029
	1295	1373971,2191	387356,9268
	1296	1373908,0230	387299,6527
	1297	1373859,9279	387250,1194
	1298	1373859,8910	387250,0790
	1299	1373861,5230	387248,5980
	1300	1373856,3180	387242,8740
	1301	1373854,4770	387244,5055
	1302	1373848,7939	387238,6525
	1303	1373832,5085	387214,3681
	1304	1373819,9870	387232,9746
	1305	1373819,9881	387232,9777
	1306	1373819,1615	387234,2476
	1307	1373818,5590	387235,1770
	1308	1373818,5560	387235,1780
	1309	1373818,5497	387235,1878
	1310	1373818,5484	387235,1883
	1311	1373810,0084	387248,3117
	1312	1373798,0710	387256,0251
	1313	1373797,8979	387255,5625

Сведения о характерных точках границ объекта	№ точки	Координаты	
		X	Y
	1314	1373797,5520	387254,6171
	1315	1373796,0132	387255,1843
	1316	1373793,8010	387249,2701
	1317	1373767,4496	387259,7490
	1318	1373773,4303	387274,5311
	1319	1373760,8956	387274,6841
	1320	1373735,2392	387276,7918
	1321	1373734,9761	387283,0291
	1322	1373713,8021	387282,3531
	1323	1373713,7672	387283,3527
	1324	1373708,6612	387283,6866
	1325	1373676,6437	387285,7894
	1326	1373674,1376	387285,2894
	1327	1373673,0138	387285,0651
	1328	1373665,7560	387288,1977
	1329	1373665,1517	387288,4585
	1330	1373665,1510	387288,4569
	1331	1373663,9740	387288,9990
	1332	1373635,9750	387301,1650
	1333	1373631,2410	387290,3240
	1334	1373629,3100	387291,1680
	1335	1373625,9370	387284,2950
	1336	1373624,8530	387281,7180
	1337	1373623,7580	387282,1780
	1338	1373619,8640	387283,7650
	1339	1373619,2170	387282,0130
	1340	1373556,5400	387308,6180
	1341	1373517,7990	387327,0360
	1342	1373518,7440	387329,4010
	1343	1373514,0060	387331,2920
	1344	1373497,5973	387337,6775
	1345	1373452,4537	387232,0725
	1346	1373589,3963	387174,9441
	1347	1373602,8019	387172,7694
	1348	1373620,2470	387170,8560
	1349	1373620,2467	387170,8537
	1350	1373619,8250	387167,7772
	1351	1373618,4400	387157,6720
	1352	1373616,8670	387136,5130
	1353	1373616,1700	387134,4880
	1354	1373611,6910	387119,9530
	1355	1373621,9880	387119,2960
	1356	1373705,0030	387082,9680
	1357	1373749,2037	387065,0013
	1358	1373689,5698	386924,6254

Сведения о характерных точках границ объекта	№ точки	Координаты	
		X	Y
	1359	1373686,9260	386904,7045
	1360	1373682,1783	386892,3723
	1361	1373642,6800	386908,5100
	1362	1373642,6800	386908,5100
	1363	1373642,6744	386908,5123
	1364	1373640,7086	386903,2406
	1365	1373619,6189	386912,2258
	1366	1373626,9629	386930,2433
	1367	1373524,9159	386973,7060
	1368	1373369,7596	387036,7064
	1369	1373397,3735	387103,2226
	1370	1373353,9417	387122,3163
	1371	1373351,3880	387117,0660
	1372	1373314,3910	387131,2680
	1373	1373314,5780	387131,9290
	1374	1373312,3690	387132,7360
	1375	1373316,8686	387143,8824
	1112	1373177,9614	387204,8922
	1376	1373202,5017	382838,7400
	1377	1373282,6877	383329,2589
	1378	1373798,6153	383243,5685
	1379	1373717,1769	382755,0141
	1376	1373202,5017	382838,7400
	1380	1373219,2210	389502,2130
	1381	1373225,9746	389505,4623
	1382	1373245,6816	389499,8852
	1383	1373264,4926	389492,6845
	1384	1373281,1815	389481,5813
	1385	1373430,1330	389308,4310
	1386	1373422,3910	389301,6570
	1387	1373419,6755	389299,3277
	1388	1373414,2300	389305,7050
	1389	1373413,2040	389304,8290
	1390	1373411,2700	389307,0730
	1391	1373414,9710	389310,2530
	1392	1373403,0130	389324,1010
	1393	1373401,0500	389326,3670
	1394	1373396,2390	389322,3160
	1395	1373391,1910	389327,6450
	1396	1373376,8610	389315,3300
	1397	1373372,1120	389314,4460
	1398	1373369,6740	389317,6110
	1399	1373367,2290	389320,7900
	1400	1373331,8790	389366,6930
	1401	1373335,1270	389369,3060

Сведения о характерных точках границ объекта	№ точки	Координаты	
		X	Y
	1402	1373310,4900	389399,1850
	1403	1373309,3000	389398,2610
	1404	1373305,1680	389403,2330
	1405	1373307,6530	389405,3640
	1406	1373286,8190	389427,9980
	1407	1373282,2020	389428,3450
	1408	1373266,8236	389446,0299
	1409	1373262,0360	389451,5370
	1410	1373263,5430	389452,8440
	1411	1373241,4420	389474,0790
	1412	1373235,3180	389480,5840
	1413	1373233,2370	389481,1820
	1414	1373228,8350	389487,9970
	1415	1373228,5400	389487,8070
	1380	1373219,2210	389502,2130
	1416	1373220,5966	423318,4146
	1417	1373226,1115	423323,4944
	1418	1373226,7950	423324,1237
	1419	1373226,8604	423324,1836
	1420	1373228,6420	423325,8070
	1421	1373231,7167	423328,6481
	1422	1373232,5768	423329,4410
	1423	1373234,5133	423331,2231
	1424	1373237,8330	423334,2750
	1425	1373237,8317	423334,2768
	1426	1373237,8356	423334,2804
	1427	1373235,7132	423337,0796
	1428	1373434,1661	423451,7256
	1429	1373651,0844	423575,4252
	1430	1373658,7086	423562,0776
	1431	1373723,5154	423448,3659
	1432	1373715,3666	423443,7857
	1433	1373616,0549	423388,3683
	1434	1373664,5796	423300,0902
	1435	1373652,2765	423293,2264
	1436	1373685,7493	423233,0670
	1437	1373685,8980	423227,9315
	1438	1373684,7079	423223,6763
	1439	1373682,4764	423219,8613
	1440	1373678,9059	423216,0463
	1441	1373672,2114	423211,7912
	1442	1373593,5131	423167,3319
	1443	1373595,7341	423163,3491
	1444	1373633,6918	423095,2763
	1445	1373665,4143	423038,3857

Сведения о характерных точках границ объекта	№ точки	Координаты	
		X	Y
	1446	1373647,4170	423027,7520
	1447	1373586,4660	422993,3180
	1448	1373570,4167	423021,7266
	1449	1373463,8675	422958,9442
	1450	1373458,3631	422966,9410
	1451	1373456,8489	422968,9545
	1452	1373422,7894	423032,6278
	1453	1373411,8282	423028,8237
	1454	1373344,4441	423118,4321
	1455	1373335,6368	423130,1442
	1456	1373361,5100	423143,8100
	1457	1373361,7526	423144,2319
	1458	1373328,4849	423203,9235
	1459	1373292,3439	423187,7997
	1460	1373279,7471	423210,4834
	1461	1373231,4684	423297,4218
	1416	1373220,5966	423318,4146
	1462	1373246,6858	382503,0215
	1463	1373287,7458	382734,8551
	1464	1373701,9161	382666,1854
	1465	1373654,9054	382384,3168
	1466	1373335,0541	382437,7265
	1462	1373246,6858	382503,0215
	1467	1373310,8049	383495,0639
	1468	1373333,4176	383630,6426
	1469	1373848,1551	383545,5391
	1470	1373825,5423	383407,0258
	1467	1373310,8049	383495,0639
	1471	1373345,1943	389570,1117
	1472	1373433,3095	389643,9900
	1473	1373418,1518	389659,2904
	1474	1373472,9641	389707,8823
	1475	1373463,2511	389718,4866
	1476	1373520,5050	389763,5318
	1477	1373504,7749	389782,2903
	1478	1373529,4563	389803,6247
	1479	1373575,1227	389752,7327
	1480	1373573,7174	389751,5255
	1481	1373590,1114	389732,2519
	1482	1373593,9049	389735,4292
	1483	1373612,0563	389714,8155
	1484	1373615,9273	389718,1540
	1485	1373633,9951	389697,7791
	1486	1373637,7085	389700,9552
	1487	1373659,7787	389675,1189

Сведения о характерных точках границ объекта	№ точки	Координаты	
		X	Y
	1488	1373655,9089	389671,7004
	1489	1373672,7146	389650,1065
	1490	1373669,7164	389647,2611
	1491	1373684,3873	389629,3161
	1492	1373701,9632	389615,0952
	1493	1373761,6492	389546,7241
	1494	1373774,7448	389558,4622
	1495	1373795,5979	389533,6745
	1496	1373790,7777	389529,6017
	1497	1373797,2575	389522,0008
	1498	1373800,8313	389517,8413
	1499	1373821,3290	389493,9245
	1500	1373822,1753	389493,0459
	1501	1373848,6993	389462,3457
	1502	1373890,8331	389414,7096
	1503	1373913,8174	389389,6785
	1504	1373913,8321	389389,5209
	1505	1373924,6312	389398,6707
	1506	1373907,7320	389418,1099
	1507	1373907,7325	389418,1103
	1508	1373873,5871	389457,3871
	1509	1373870,9499	389460,3843
	1510	1373872,8276	389462,0336
	1511	1373875,0843	389461,4792
	1512	1373883,0896	389463,2379
	1513	1373883,8232	389459,8572
	1514	1373897,8419	389463,1545
	1515	1373888,9429	389472,3438
	1516	1373889,1714	389472,5795
	1517	1373887,5243	389474,5773
	1518	1373887,8483	389474,8522
	1519	1373876,5905	389488,0347
	1520	1373875,7286	389487,2737
	1521	1373872,8490	389490,6994
	1522	1373873,7059	389491,4534
	1523	1373869,6271	389496,2144
	1524	1373869,4107	389496,0402
	1525	1373867,8503	389497,8562
	1526	1373868,0584	389498,0494
	1527	1373851,5755	389517,4082
	1528	1373851,3199	389517,1744
	1529	1373849,7094	389519,1327
	1530	1373849,9584	389519,3335
	1531	1373843,6459	389526,7307
	1532	1373842,9358	389526,1210

Сведения о характерных точках границ объекта	№ точки	Координаты	
		X	Y
	1533	1373839,8997	389529,7084
	1534	1373840,6140	389530,3062
	1535	1373833,9330	389538,1290
	1536	1373833,6884	389537,8953
	1537	1373832,0892	389539,8318
	1538	1373832,3232	389540,0364
	1539	1373816,0367	389559,1671
	1540	1373815,7591	389558,9329
	1541	1373814,1834	389560,8377
	1542	1373814,4173	389561,0523
	1543	1373796,1537	389582,5049
	1544	1373795,6597	389582,0965
	1545	1373793,9617	389584,0895
	1546	1373794,9835	389584,9850
	1547	1373780,9694	389601,7409
	1548	1373760,7082	389624,3235
	1549	1373769,8355	389632,4048
	1550	1373719,0365	389636,3638
	1551	1373713,8317	389643,3866
	1552	1373716,0530	389679,4596
	1553	1373693,9961	389681,9793
	1554	1373690,3865	389678,8270
	1555	1373693,6120	389682,0270
	1556	1373693,6410	389690,6810
	1557	1373574,1447	389820,5803
	1558	1373574,1448	389820,5808
	1559	1373574,0287	389820,7070
	1560	1373571,8146	389825,0981
	1561	1373571,8150	389825,1000
	1562	1373566,9249	389832,3895
	1563	1373565,0640	389834,4039
	1564	1373547,1676	389853,2575
	1565	1373574,4858	389877,5441
	1566	1373641,5251	389900,0994
	1567	1373654,4587	389904,5863
	1568	1373735,8770	389909,0753
	1569	1373798,1683	389880,5906
	1570	1373782,1861	389865,7893
	1571	1373778,2618	389859,9897
	1572	1373763,2112	389869,2269
	1573	1373760,1151	389864,2298
	1574	1373774,7491	389854,7663
	1575	1373745,8044	389811,8062
	1576	1373745,8051	389811,8058
	1577	1373745,8030	389811,8030

Сведения о характерных точках границ объекта	№ точки	Координаты	
		X	Y
	1578	1373745,8168	389811,7978
	1579	1373767,4990	389797,0270
	1580	1373765,8759	389794,5323
	1581	1373771,9905	389790,2827
	1582	1373779,7508	389780,3066
	1583	1373790,4738	389774,2154
	1584	1373819,1483	389760,8706
	1585	1373847,7194	389753,7954
	1586	1373891,6459	389724,4251
	1587	1373929,0542	389691,5068
	1588	1373948,9291	389659,2571
	1589	1373961,9527	389625,6650
	1590	1373965,3161	389567,8340
	1591	1374007,8034	389571,9086
	1592	1374045,9653	389601,9637
	1593	1374051,7020	389595,1640
	1594	1374058,4910	389586,9740
	1595	1374082,6980	389557,7010
	1596	1374096,6549	389543,2328
	1597	1374174,7441	389602,5457
	1598	1374205,9480	389564,9090
	1599	1374214,5760	389555,1930
	1600	1374212,5760	389553,4190
	1601	1374222,6760	389541,7610
	1602	1374229,9007	389547,4668
	1603	1374262,6974	389507,2183
	1604	1374343,3590	389415,9843
	1605	1374346,3236	389417,3786
	1606	1374527,3877	389469,0396
	1607	1374589,6515	389437,3314
	1608	1374583,9050	389432,4690
	1609	1374583,9039	389432,4681
	1610	1374583,9000	389432,4700
	1611	1374581,9983	389430,8619
	1612	1374579,6577	389428,8890
	1613	1374579,5580	389428,8050
	1614	1374569,6410	389420,4640
	1615	1374569,2731	389420,8982
	1616	1374568,6100	389421,6900
	1617	1374567,4424	389420,7065
	1618	1374565,0530	389418,7050
	1619	1374565,6808	389417,9574
	1620	1374566,0800	389417,4800
	1621	1374564,0200	389415,7400
	1622	1374563,8858	389415,8966

Сведения о характерных точках границ объекта	№ точки	Координаты	
		X	Y
	1623	1374563,6620	389416,1610
	1624	1374563,6603	389416,1596
	1625	1374563,6600	389416,1600
	1626	1374562,9700	389415,5800
	1627	1374562,9723	389415,5773
	1628	1374562,9720	389415,5770
	1629	1374563,3247	389415,1555
	1630	1374522,9200	389381,1800
	1631	1374522,4308	389381,7595
	1632	1374521,8920	389382,4060
	1633	1374518,6037	389379,6443
	1634	1374518,3600	389379,4400
	1635	1374518,3602	389379,4398
	1636	1374518,3580	389379,4380
	1637	1374518,9558	389378,7285
	1638	1374519,3894	389378,2107
	1639	1374470,8210	389337,3830
	1640	1374470,8202	389337,3839
	1641	1374470,0776	389338,2665
	1642	1374469,7900	389338,6100
	1643	1374468,1157	389337,1951
	1644	1374466,2360	389335,6130
	1645	1374466,4411	389335,3695
	1646	1374467,2600	389334,3900
	1647	1374459,4715	389327,8354
	1648	1374452,4878	389321,9627
	1649	1374452,2681	389322,2257
	1650	1374451,8260	389322,7580
	1651	1374449,1470	389320,4980
	1652	1374449,1522	389320,4919
	1653	1374449,1500	389320,4900
	1654	1374449,8050	389319,7159
	1655	1374437,7990	389309,6030
	1656	1374437,7877	389309,6164
	1657	1374437,1500	389310,3730
	1658	1374436,4279	389309,7590
	1659	1374435,8500	389309,2700
	1660	1374436,4888	389308,5115
	1661	1374431,0325	389303,9228
	1662	1374429,5317	389302,6614
	1663	1374429,5243	389302,6700
	1664	1374429,1840	389303,0694
	1665	1374428,8200	389303,5000
	1666	1374428,8183	389303,4985
	1667	1374428,8170	389303,5000

Сведения о характерных точках границ объекта	№ точки	Координаты	
		X	Y
	1668	1374427,2840	389302,2150
	1669	1374427,4403	389302,0300
	1670	1374427,9952	389301,3658
	1671	1374424,2078	389298,1827
	1672	1374423,1200	389299,4800
	1673	1374423,1176	389299,4780
	1674	1374423,1150	389299,4810
	1675	1374420,2018	389297,0359
	1676	1374419,5500	389296,4900
	1677	1374419,5506	389296,4893
	1678	1374419,5490	389296,4880
	1679	1374419,7905	389296,2036
	1680	1374420,6464	389295,1843
	1681	1374419,9580	389294,6160
	1682	1374419,9519	389294,6233
	1683	1374418,5103	389296,3367
	1684	1374417,7100	389297,2900
	1685	1374416,4906	389296,2654
	1686	1374411,1980	389291,8270
	1687	1374411,2023	389291,8219
	1688	1374411,2000	389291,8200
	1689	1374411,9094	389290,9750
	1690	1374413,4364	389289,1463
	1691	1374413,4451	389289,1359
	1692	1374411,5576	389287,5442
	1693	1374410,7928	389286,9033
	1694	1374410,7710	389286,8850
	1695	1374410,7730	389286,8826
	1696	1374410,7700	389286,8800
	1697	1374411,2945	389286,2631
	1698	1374412,1848	389285,2056
	1699	1374396,4300	389272,1000
	1700	1374393,4225	389272,1472
	1701	1374391,9660	389272,1720
	1702	1374385,7193	389272,4930
	1703	1374381,5200	389272,7100
	1704	1374381,5186	389272,7089
	1705	1374381,5160	389272,7090
	1706	1374371,3375	389264,7538
	1707	1374343,6500	389243,1200
	1708	1374343,6529	389243,1165
	1709	1374343,6510	389243,1150
	1710	1374379,8775	389199,5247
	1711	1374236,6919	389079,1414
	1712	1374368,1888	388929,4838

Сведения о характерных точках границ объекта	№ точки	Координаты	
		X	Y
	1713	1374187,6632	388778,0518
	1714	1374173,7400	388793,2920
	1715	1374169,5713	388797,9191
	1716	1374164,6080	388803,4280
	1717	1374131,7540	388840,7170
	1718	1374115,2249	388826,8041
	1719	1374051,5270	388773,1880
	1720	1374050,1208	388772,1708
	1721	1374045,7600	388777,4730
	1722	1374044,3370	388779,2180
	1723	1374040,1940	388775,8090
	1724	1374030,7620	388787,5110
	1725	1374027,9712	388787,2144
	1726	1374023,0280	388786,6890
	1727	1373998,6451	388767,3143
	1728	1373981,3380	388753,5620
	1729	1373979,5952	388751,6151
	1730	1373973,9280	388745,2840
	1731	1373974,3660	388741,4000
	1732	1373969,2840	388736,8403
	1733	1373957,8130	388726,5480
	1734	1373921,4230	388769,2610
	1735	1373911,1590	388781,3240
	1736	1373920,4752	388788,7375
	1737	1373846,7362	388874,6533
	1738	1373857,8510	388883,8160
	1739	1373874,1230	388897,8390
	1740	1373890,1930	388911,5560
	1741	1373890,0000	388911,8950
	1742	1373891,8940	388913,5200
	1743	1373892,0880	388913,3080
	1744	1373909,5130	388928,2980
	1745	1373909,3090	388928,5250
	1746	1373911,2100	388930,1640
	1747	1373911,4040	388929,9370
	1748	1373922,6688	388939,6350
	1749	1373948,7690	388962,1050
	1750	1373948,5750	388962,3310
	1751	1373950,4330	388963,9260
	1752	1373950,6270	388963,6960
	1753	1373968,3550	388978,9570
	1754	1373968,1500	388979,1830
	1755	1373970,0850	388980,8550
	1756	1373970,2780	388980,6280
	1757	1373986,1960	388994,3230

Сведения о характерных точках границ объекта	№ точки	Координаты	
		X	Y
	1758	1373987,3750	388995,6450
	1759	1373988,2110	388994,7170
	1760	1373991,8820	388997,9660
	1761	1373984,5170	389006,2730
	1762	1373985,4150	389007,0690
	1763	1373982,9550	389009,8390
	1764	1373982,0530	389009,0470
	1765	1373979,4510	389011,9780
	1766	1373978,1070	389010,7920
	1767	1373975,0560	389014,2380
	1768	1373976,3990	389015,4240
	1769	1373969,1470	389023,6110
	1770	1373966,4490	389021,2350
	1771	1373956,1670	389032,8380
	1772	1373955,2880	389032,0570
	1773	1373951,9840	389035,7430
	1774	1373952,8790	389036,5390
	1775	1373921,8500	389072,9220
	1776	1373921,9984	389073,0531
	1777	1373913,9606	389082,2299
	1778	1373895,2569	389103,5840
	1779	1373841,2261	389056,2940
	1780	1373817,2770	389084,5840
	1781	1373790,3480	389113,5250
	1782	1373790,3330	389114,5250
	1783	1373792,1840	389131,4610
	1784	1373781,3328	389144,4670
	1785	1373767,5390	389161,0000
	1786	1373760,5927	389169,1606
	1787	1373750,0971	389181,4908
	1788	1373751,2100	389182,3200
	1789	1373746,1800	389188,1000
	1790	1373745,2300	389187,2100
	1791	1373744,8083	389187,7822
	1792	1373734,1820	389202,2160
	1793	1373716,7723	389222,5565
	1794	1373645,0853	389161,7559
	1795	1373630,4160	389178,0640
	1796	1373630,4139	389178,0656
	1797	1373578,2803	389234,5055
	1798	1373577,2750	389233,6350
	1799	1373567,0990	389245,3740
	1800	1373568,0922	389246,2327
	1801	1373518,9553	389302,7922
	1802	1373554,2913	389333,9713

Сведения о характерных точках границ объекта	№ точки	Координаты	
		X	Y
	1803	1373506,4787	389391,9756
	1804	1373491,6830	389378,7050
	1805	1373489,2909	389376,5488
	1806	1373442,8912	389431,8894
	1807	1373421,4657	389414,1805
	1808	1373374,1160	389470,5130
	1809	1373354,3150	389493,0560
	1810	1373387,3770	389522,0950
	1471	1373345,1943	389570,1117
	1811	1373490,6807	386786,1204
	1812	1373490,6830	386786,1210
	1813	1373491,9090	386863,9610
	1814	1373499,6400	386869,9980
	1815	1373501,2033	386871,2016
	1816	1373502,5340	386868,7130
	1817	1373542,7280	386850,7480
	1818	1373542,8490	386850,6890
	1819	1373550,7791	386868,7162
	1820	1373553,0030	386867,9350
	1821	1373553,0000	386867,9300
	1822	1373551,7100	386861,5700
	1823	1373550,3100	386853,7700
	1824	1373551,0500	386853,6300
	1825	1373551,0488	386853,6265
	1826	1373550,3100	386853,7600
	1827	1373548,4100	386842,5200
	1828	1373547,7600	386838,7700
	1829	1373548,0500	386838,7200
	1830	1373546,7300	386831,6200
	1831	1373546,4900	386831,6800
	1832	1373545,4700	386826,9900
	1833	1373544,5600	386822,3700
	1834	1373540,2200	386808,7300
	1835	1373557,2200	386803,5300
	1836	1373557,4009	386804,3207
	1837	1373563,5200	386802,7900
	1838	1373563,8565	386803,9984
	1839	1373584,6400	386797,5500
	1840	1373588,8300	386809,0300
	1841	1373593,8300	386807,1200
	1842	1373587,9169	386789,1205
	1843	1373588,9045	386788,7548
	1844	1373594,0400	386786,8500
	1845	1373597,0959	386787,7430
	1846	1373597,7664	386787,9382

Сведения о характерных точках границ объекта	№ точки	Координаты	
		X	Y
	1847	1373597,7668	386787,9391
	1848	1373597,7700	386787,9400
	1849	1373604,7100	386806,2900
	1850	1373608,5200	386804,8800
	1851	1373616,1500	386802,0700
	1852	1373616,1556	386802,0679
	1853	1373605,8383	386774,4454
	1854	1373593,1233	386779,3067
	1855	1373591,3038	386774,5586
	1856	1373585,3286	386776,8399
	1857	1373584,8283	386775,5122
	1858	1373579,8288	386777,4280
	1859	1373580,2236	386778,4541
	1860	1373578,0005	386779,3011
	1861	1373577,6057	386778,2750
	1862	1373573,7429	386779,7576
	1863	1373574,1378	386780,7737
	1864	1373571,9146	386781,6307
	1865	1373571,5198	386780,6046
	1866	1373566,2185	386782,6360
	1867	1373565,8825	386781,7633
	1868	1373565,1240	386781,9200
	1869	1373561,2660	386782,7120
	1870	1373556,1090	386783,7770
	1871	1373555,3830	386782,1240
	1872	1373537,9760	386786,3760
	1873	1373538,1250	386787,1790
	1874	1373531,4240	386788,4790
	1875	1373528,1320	386773,2980
	1876	1373527,3620	386769,7430
	1877	1373527,0810	386768,4510
	1878	1373524,7550	386769,5830
	1879	1373524,7545	386769,5829
	1880	1373524,7552	386769,5849
	1881	1373490,6820	386786,1198
	1811	1373490,6807	386786,1204
	1882	1373518,7900	380919,9000
	1883	1373524,7500	380957,5800
	1884	1373537,8200	381022,5600
	1885	1373537,8205	381022,5599
	1886	1373538,0481	381023,6916
	1887	1373599,6955	381015,0610
	1888	1373581,5672	380908,8556
	1889	1373532,1500	380917,4300
	1882	1373518,7900	380919,9000

Сведения о характерных точках границ объекта	№ точки	Координаты	
		X	Y
	1890	1373528,6013	383645,9025
	1891	1373560,1401	383843,6947
	1892	1373899,3313	383786,1765
	1893	1374181,9906	383885,3661
	1894	1374150,4518	383688,7477
	1895	1373870,7678	383590,7320
	1890	1373528,6013	383645,9025
	1896	1373664,6500	386615,6800
	1897	1373669,0000	386626,1700
	1898	1373672,0100	386633,4600
	1899	1373677,3300	386646,2700
	1900	1373694,9300	386688,7000
	1901	1373705,0900	386684,4100
	1902	1373730,5700	386673,8100
	1903	1373732,9600	386679,6300
	1904	1373737,9800	386684,1800
	1905	1373741,2800	386691,0300
	1906	1373752,4600	386685,5700
	1907	1373752,8600	386686,2400
	1908	1373786,0600	386670,8100
	1909	1373797,2600	386666,3200
	1910	1373811,7700	386663,2900
	1911	1373810,8500	386658,4600
	1912	1373835,4500	386652,8200
	1913	1373835,0900	386651,5200
	1914	1373835,6200	386639,8900
	1915	1373835,8600	386639,8300
	1916	1373831,5000	386621,7500
	1917	1373840,1100	386619,6700
	1918	1373830,7900	386588,9600
	1919	1373832,8600	386588,1600
	1920	1373832,2300	386585,9700
	1921	1373824,7200	386587,9500
	1922	1373821,1200	386576,2100
	1923	1373821,6900	386576,0400
	1924	1373810,6200	386548,5400
	1925	1373804,0800	386551,1400
	1926	1373799,2100	386532,7000
	1927	1373798,3900	386529,7600
	1928	1373798,2900	386529,4100
	1929	1373794,2300	386515,3000
	1930	1373788,5700	386516,2800
	1931	1373786,5900	386516,6200
	1932	1373766,4000	386522,5700
	1933	1373770,3300	386534,0300

Сведения о характерных точках границ объекта	№ точки	Координаты	
		X	Y
	1934	1373768,5100	386535,0100
	1935	1373772,7800	386550,5700
	1936	1373697,6100	386576,1000
	1937	1373701,3000	386585,0400
	1938	1373700,1700	386585,4400
	1939	1373703,0600	386593,7300
	1940	1373697,5800	386595,6500
	1941	1373692,0600	386597,5800
	1942	1373689,1700	386589,2700
	1943	1373683,5500	386591,2400
	1944	1373686,4400	386599,5400
	1945	1373688,0000	386603,9800
	1946	1373689,8900	386603,3200
	1947	1373690,6600	386605,5400
	1948	1373688,7700	386606,2000
	1949	1373689,1000	386607,1500
	1896	1373664,6500	386615,6800
	1950	1373755,1751	382748,5010
	1951	1373834,4684	383237,9927
	1952	1374315,8819	383159,3454
	1953	1374331,3537	383129,9993
	1954	1374285,3844	382849,4513
	1955	1373943,2179	382903,4480
	1956	1373851,2792	382732,9476
	1950	1373755,1751	382748,5010
	1957	1373795,3729	386755,7772
	1958	1373812,3650	386800,4140
	1959	1373824,4100	386830,8190
	1960	1373826,9289	386839,7763
	1961	1373865,1570	386932,4574
	1962	1373809,8066	386953,5202
	1963	1373818,7198	386973,8745
	1964	1373852,9251	387053,3445
	1965	1373890,8800	387123,3220
	1966	1373918,1858	387163,2230
	1967	1373918,4880	387165,2130
	1968	1373919,4469	387165,0657
	1969	1373927,0210	387176,1336
	1970	1373932,2090	387182,2920
	1971	1373930,6500	387184,2740
	1972	1373944,0310	387198,2640
	1973	1373944,7870	387197,2750
	1974	1373966,7810	387223,4560
	1975	1373972,5149	387228,2142
	1976	1373972,3040	387228,4820

Сведения о характерных точках границ объекта	№ точки	Координаты	
		X	Y
	1977	1373974,6580	387230,3550
	1978	1373974,8369	387230,1409
	1979	1373984,7073	387238,3317
	1980	1373975,6440	387250,7660
	1981	1373991,8460	387266,0740
	1982	1374004,9680	387275,6990
	1983	1374014,3483	387262,9285
	1984	1374026,3093	387272,8539
	1985	1374030,2330	387276,1110
	1986	1374080,0753	387312,7442
	1987	1374120,7133	387342,4748
	1988	1374398,9038	387546,4892
	1989	1374392,2550	387556,4240
	1990	1374516,0080	387650,8240
	1991	1374525,5333	387639,3544
	1992	1374550,1279	387657,3912
	1993	1374563,1010	387666,9047
	1994	1374994,0191	387982,9275
	1995	1375012,6193	387996,8401
	1996	1375032,0539	388011,3771
	1997	1375021,3358	388025,7419
	1998	1375202,7118	388162,3497
	1999	1375458,7372	388355,1815
	2000	1375483,9634	388374,7845
	2001	1375494,5291	388390,0711
	2002	1375698,4328	388564,1592
	2003	1375741,9883	388501,4124
	2004	1375727,5380	388488,5430
	2005	1375724,9610	388486,1190
	2006	1375713,5290	388476,5090
	2007	1375710,1990	388473,7045
	2008	1375705,0430	388469,3620
	2009	1375702,7320	388467,3760
	2010	1375700,5970	388465,2300
	2011	1375698,3850	388463,3940
	2012	1375698,1300	388463,5840
	2013	1375695,5380	388461,2330
	2014	1375692,5200	388458,8320
	2015	1375691,8038	388459,6351
	2016	1375691,6870	388459,7660
	2017	1375685,5299	388454,8366
	2018	1375677,8100	388448,6560
	2019	1375678,3390	388447,9150
	2020	1375676,9960	388446,9250
	2021	1375673,5030	388444,3630

Сведения о характерных точках границ объекта	№ точки	Координаты	
		X	Y
	2022	1375676,9890	388439,4250
	2023	1375642,6830	388415,2030
	2024	1375642,3320	388415,7330
	2025	1375637,1310	388411,9990
	2026	1375634,5580	388415,6050
	2027	1375605,3540	388395,0260
	2028	1375600,8830	388391,9130
	2029	1375631,5680	388353,7080
	2030	1375639,3030	388344,0870
	2031	1375645,8360	388335,8960
	2032	1375657,9100	388321,0660
	2033	1375671,6491	388319,8703
	2034	1375675,9544	388319,4956
	2035	1375676,1570	388319,4780
	2036	1375676,6084	388318,6648
	2037	1375679,5990	388313,2770
	2038	1375681,9310	388310,0210
	2039	1375682,3510	388309,2000
	2040	1375682,8180	388308,2910
	2041	1375693,0090	388293,4030
	2042	1375690,1360	388291,3080
	2043	1375694,9210	388285,3110
	2044	1375695,4540	388284,4570
	2045	1375722,8440	388241,2370
	2046	1375731,9620	388225,3270
	2047	1375797,1650	388229,9000
	2048	1375834,0919	388232,1001
	2049	1375841,9952	388163,9759
	2050	1375723,1422	388156,5812
	2051	1375688,9434	388163,0410
	2052	1375659,3045	388176,3406
	2053	1375632,9904	388188,7495
	2054	1375132,0106	387835,7794
	2055	1375162,6993	387794,3799
	2056	1375074,9830	387733,3644
	2057	1375139,1943	387643,1951
	2058	1375035,8238	387507,0264
	2059	1374901,2914	387308,5436
	2060	1374595,9429	386867,8721
	2061	1374581,4908	386855,6767
	2062	1374579,6710	386858,6720
	2063	1374566,9660	386879,5610
	2064	1374475,5620	386804,9150
	2065	1374469,7700	386800,1800
	2066	1374434,4560	386771,1480

Сведения о характерных точках границ объекта	№ точки	Координаты	
		X	Y
	2067	1374410,4900	386751,7780
	2068	1374414,8230	386747,6130
	2069	1374432,3450	386730,8263
	2070	1374416,1370	386717,7740
	2071	1374400,2440	386705,6130
	2072	1374391,7360	386716,7380
	2073	1374407,6320	386728,8890
	2074	1374404,3470	386733,1770
	2075	1374354,7030	386695,2030
	2076	1374360,4190	386687,7390
	2077	1374354,8490	386683,4830
	2078	1374360,9300	386675,5440
	2079	1374194,6257	386535,9208
	2080	1374154,5322	386554,7980
	2081	1374060,9206	386604,1238
	2082	1374024,4818	386623,4317
	2083	1373903,6724	386687,4450
	2084	1373873,7084	386697,0064
	2085	1373807,3932	386720,7199
	2086	1373818,5062	386745,5089
	1957	1373795,3729	386755,7772
	2087	1373861,8418	383401,1566
	2088	1373886,2397	383544,9522
	2089	1374431,3259	383733,9406
	2090	1374363,4876	383317,8139
	2087	1373861,8418	383401,1566
	2091	1374011,4807	387824,5578
	2092	1374012,4116	387823,1714
	2093	1374011,6303	387822,5797
	2094	1374012,1121	387821,7967
	2095	1374011,7962	387821,5119
	2096	1374013,6027	387816,4079
	2097	1374016,6279	387817,4432
	2098	1374020,4995	387812,0200
	2099	1374020,1730	387811,7850
	2100	1374021,9106	387809,2805
	2101	1374020,8717	387808,5248
	2102	1374024,0592	387804,0415
	2103	1374025,8804	387805,3289
	2104	1374030,1358	387808,3730
	2105	1374029,9722	387808,6106
	2106	1374056,6728	387827,6826
	2107	1374059,0423	387831,0986
	2108	1374057,9977	387834,7437
	2109	1374050,4508	387845,8332

Сведения о характерных точках границ объекта	№ точки	Координаты	
		X	Y
	2110	1374050,8468	387846,1092
	2111	1374047,6696	387850,5727
	2112	1374026,2641	387835,2504
	2113	1374025,5187	387836,2695
	2114	1374020,7784	387832,8781
	2115	1374021,5649	387831,7796
	2091	1374011,4807	387824,5578
	2116	1374105,8636	387234,0947
	2117	1374161,2593	387156,2372
	2118	1374191,8216	387113,4988
	2119	1374189,9830	387112,1130
	2120	1374199,5270	387099,9260
	2121	1374207,0540	387088,8810
	2122	1374240,7360	387042,8070
	2123	1374242,2100	387043,6900
	2124	1374253,7700	387050,6250
	2125	1374264,2529	387058,1468
	2126	1374246,9342	387082,1215
	2127	1374256,1170	387087,9060
	2128	1374271,7430	387098,3850
	2129	1374230,5120	387165,8010
	2130	1374211,8350	387152,5300
	2131	1374201,3422	387145,2358
	2132	1374126,7266	387248,5282
	2116	1374105,8636	387234,0947
	2133	1374116,8480	387284,0280
	2134	1374160,5450	387226,1460
	2135	1374164,1620	387223,1020
	2136	1374180,6570	387201,6700
	2137	1374195,2710	387212,3460
	2138	1374199,0026	387215,1565
	2139	1374137,3090	387299,5840
	2133	1374116,8480	387284,0280
	2140	1374186,1806	387252,9753
	2141	1374211,8640	387218,4839
	2142	1374220,6024	387224,9907
	2143	1374240,3682	387239,7089
	2144	1374248,3901	387245,6822
	2145	1374251,9704	387248,3482
	2146	1374251,3391	387249,1960
	2147	1374250,6222	387250,1587
	2148	1374234,2325	387272,1694
	2149	1374226,2870	387282,8398
	2140	1374186,1806	387252,9753
	2150	1374199,7118	388162,6248

Сведения о характерных точках границ объекта	№ точки	Координаты	
		X	Y
	2151	1374328,5196	387989,5456
	2152	1374459,8012	388083,6079
	2153	1374372,0336	388193,2696
	2154	1374330,5690	388267,5638
	2155	1374319,0298	388258,9949
	2156	1374287,0187	388232,0563
	2157	1374285,5540	388234,0170
	2158	1374236,7540	388197,5790
	2159	1374240,3373	388192,7725
	2160	1374221,1020	388178,4130
	2161	1374206,6590	388167,6490
	2150	1374199,7118	388162,6248
	2162	1374201,4792	383705,3282
	2163	1374235,2496	383903,8541
	2164	1374488,4528	383991,8922
	2165	1374455,7238	383794,6869
	2162	1374201,4792	383705,3282
	2166	1374262,5990	387301,1870
	2167	1374287,8127	387266,6784
	2168	1374339,6440	387304,5010
	2169	1374315,2210	387337,7420
	2166	1374262,5990	387301,1870
	2170	1374333,6257	387263,1091
	2171	1374381,9320	387195,1650
	2172	1374411,1620	387216,4230
	2173	1374362,0550	387283,7290
	2170	1374333,6257	387263,1091
	2174	1374344,9339	389634,5345
	2175	1374345,9210	389704,5187
	2176	1374436,5626	389785,6884
	2177	1374439,6458	389781,7246
	2178	1374445,7270	389787,0120
	2179	1374445,7600	389787,0560
	2180	1374449,1580	389790,0010
	2181	1374450,5780	389789,7390
	2182	1374463,6410	389775,1930
	2183	1374464,1740	389770,0720
	2184	1374463,4000	389769,5210
	2185	1374478,7740	389750,5890
	2186	1374477,2270	389749,3150
	2187	1374477,1970	389749,2750
	2188	1374469,6677	389743,1287
	2189	1374515,1570	389684,6480
	2190	1374526,7430	389669,7560
	2191	1374544,6930	389646,6910

Сведения о характерных точках границ объекта	№ точки	Координаты	
		X	Y
	2192	1374548,4160	389641,9100
	2193	1374552,5607	389636,5818
	2194	1374553,1060	389637,0300
	2195	1374608,3570	389566,0040
	2196	1374607,7767	389565,5985
	2197	1374607,7770	389565,5982
	2198	1374602,6660	389562,0220
	2199	1374602,6680	389562,0188
	2200	1374589,1760	389552,6020
	2201	1374589,3980	389552,3210
	2202	1374589,3919	389552,3169
	2203	1374589,1700	389552,6000
	2204	1374585,0316	389549,3456
	2205	1374585,0180	389549,3363
	2206	1374585,0033	389549,3247
	2207	1374585,0012	389549,3248
	2208	1374585,0000	389549,3240
	2209	1374584,9986	389549,3249
	2210	1374527,5240	389583,3860
	2211	1374517,3180	389589,4230
	2212	1374499,7738	389597,4275
	2213	1374472,4681	389609,8843
	2174	1374344,9339	389634,5345
	2214	1374356,6252	382798,1444
	2215	1374410,2008	383127,5049
	2216	1374422,9949	383142,1779
	2217	1374845,7937	383072,9213
	2218	1375149,8756	383077,0298
	2219	1375049,3084	382470,7408
	2220	1374879,7128	382498,3261
	2214	1374356,6252	382798,1444
	2221	1374442,9298	383324,7102
	2222	1374514,9335	383763,4334
	2223	1374713,6877	383833,2769
	2224	1375274,8408	383842,3742
	2225	1375192,4233	383336,4487
	2221	1374442,9298	383324,7102
	2226	1374510,7120	387392,4080
	2227	1374524,6290	387373,9970
	2228	1374533,6450	387380,4170
	2229	1374571,7430	387328,2620
	2230	1374589,9280	387341,9650
	2231	1374592,1940	387348,5970
	2232	1374543,0540	387416,0230
	2226	1374510,7120	387392,4080

Сведения о характерных точках границ объекта	№ точки	Координаты	
		X	Y
	2233	1374521,0330	383816,5497
	2234	1374584,1107	384131,7260
	2235	1376173,5486	384155,2028
	2236	1376174,7388	383905,1747
	2237	1375308,9087	383891,6755
	2238	1374706,6956	383882,8717
	2233	1374521,0330	383816,5497
	2239	1374641,2779	389965,2038
	2240	1374989,6888	390220,7990
	2241	1374991,9443	390211,2950
	2242	1375000,0034	390177,3369
	2243	1374986,0330	390167,1010
	2244	1374986,0302	390167,0990
	2245	1374986,0300	390167,1000
	2246	1374814,4700	390041,4000
	2247	1374814,4703	390041,3996
	2248	1374750,1600	389994,2800
	2249	1374763,5600	389976,2000
	2250	1374734,4800	389954,1200
	2251	1374735,2900	389953,0800
	2252	1374692,8200	389919,5400
	2253	1374687,5100	389926,0200
	2254	1374683,0200	389922,0900
	2255	1374687,4800	389916,4100
	2256	1374683,2400	389913,0400
	2257	1374683,2401	389913,0399
	2239	1374641,2779	389965,2038
	2258	1374650,9800	387656,4675
	2259	1374743,2348	387533,9902
	2260	1374773,9447	387556,5097
	2261	1374775,6542	387557,9084
	2262	1374815,5227	387509,7219
	2263	1374935,0173	387657,7519
	2264	1374895,2666	387688,7269
	2265	1374816,4899	387625,2195
	2266	1374772,0451	387686,0382
	2267	1374719,5684	387648,2071
	2268	1374690,4196	387685,2214
	2258	1374650,9800	387656,4675
	2269	1374741,6739	389569,3216
	2270	1374857,9046	389663,6711
	2271	1374869,8936	389673,4031
	2272	1374877,8000	389663,0600
	2273	1374882,1000	389657,5400
	2274	1374893,0365	389643,7792

Сведения о характерных точках границ объекта	№ точки	Координаты	
		X	Y
	2275	1374937,9400	389587,2800
	2276	1374939,2025	389585,7137
	2277	1375019,5663	389650,9426
	2278	1375050,2910	389639,1540
	2279	1375050,2926	389639,1521
	2280	1375050,2900	389639,1500
	2281	1375057,0400	389630,7400
	2282	1375057,0578	389630,7180
	2283	1375058,6170	389628,7810
	2284	1375059,3910	389627,8140
	2285	1375060,0116	389627,0391
	2286	1375060,6000	389626,3000
	2287	1375064,3400	389621,6400
	2288	1375064,8319	389621,0322
	2289	1375065,5660	389620,1160
	2290	1375067,0560	389618,2650
	2291	1375067,6940	389617,4660
	2292	1375068,3140	389616,6940
	2293	1375068,4200	389616,5600
	2294	1375083,5200	389597,7400
	2295	1375085,5700	389595,1800
	2296	1375086,3500	389594,2200
	2297	1375087,4700	389592,8200
	2298	1375089,3050	389590,5335
	2299	1375097,5480	389580,2580
	2300	1375099,0137	389578,4365
	2301	1375099,3400	389578,0300
	2302	1375100,6198	389576,2645
	2303	1375102,0770	389574,2530
	2304	1375104,4100	389570,7860
	2305	1375104,9632	389569,9743
	2306	1375105,5896	389569,0505
	2307	1375106,0670	389565,0230
	2308	1375105,8190	389562,0000
	2309	1375105,7180	389560,4826
	2310	1375105,6502	389559,4735
	2311	1375102,0377	389552,5485
	2312	1375098,6200	389546,0000
	2313	1375095,6233	389542,6209
	2314	1375090,8570	389537,2500
	2315	1375087,3200	389534,6000
	2316	1375084,1700	389532,1400
	2317	1375078,3688	389527,5522
	2318	1375073,8379	389523,9728
	2319	1375068,6800	389519,8980

Сведения о характерных точках границ объекта	№ точки	Координаты	
		X	Y
	2320	1375068,6839	389519,8931
	2321	1375068,6800	389519,8900
	2322	1375077,2400	389509,2600
	2323	1375079,5115	389506,3940
	2324	1375079,8010	389506,0280
	2325	1375105,9650	389473,1120
	2326	1375106,3091	389472,6740
	2327	1375106,7400	389472,1200
	2328	1375113,5300	389463,5800
	2329	1375114,1409	389464,0813
	2330	1375115,3710	389465,0890
	2331	1375116,3780	389465,9140
	2332	1375123,2029	389471,4862
	2333	1375127,8900	389475,3100
	2334	1375129,0900	389476,2700
	2335	1375180,6358	389517,3261
	2336	1375186,1880	389521,7480
	2337	1375190,8229	389525,4454
	2338	1375193,0062	389527,1870
	2339	1375193,0127	389527,1865
	2340	1375224,6100	389487,0500
	2341	1375228,4800	389490,0400
	2342	1375232,1100	389492,8500
	2343	1375235,5300	389495,4900
	2344	1375243,1800	389501,3300
	2345	1375248,4000	389505,3300
	2346	1375269,9700	389521,2600
	2347	1375270,0800	389523,9200
	2348	1375249,1600	389550,5500
	2349	1375246,6600	389553,7200
	2350	1375231,2700	389573,3300
	2351	1375228,6400	389576,2900
	2352	1375227,5200	389577,5400
	2353	1375228,1400	389578,0900
	2354	1375221,9800	389585,8700
	2355	1375220,9200	389587,2500
	2356	1375220,1300	389588,2800
	2357	1375218,3700	389590,6100
	2358	1375217,6200	389591,5500
	2359	1375184,3500	389634,2100
	2360	1375179,7400	389640,0800
	2361	1375175,4000	389645,6300
	2362	1375130,2800	389703,0500
	2363	1375122,1500	389712,9700
	2364	1375112,6400	389725,0700

Сведения о характерных точках границ объекта	№ точки	Координаты	
		X	Y
	2365	1375089,7300	389740,2100
	2366	1375087,1100	389752,2300
	2367	1375087,1019	389752,2647
	2368	1375082,0200	389774,1400
	2369	1375078,8484	389787,1881
	2370	1375090,6933	389795,2010
	2371	1375177,7808	389845,5139
	2372	1375179,5300	389843,0940
	2373	1375184,1840	389846,4630
	2374	1375194,9078	389854,2259
	2375	1375191,3530	389858,8070
	2376	1375195,2290	389861,7860
	2377	1375194,4220	389862,8330
	2378	1375201,7010	389868,3630
	2379	1375202,5070	389867,3590
	2380	1375205,5910	389869,7170
	2381	1375210,6170	389863,1360
	2382	1375211,8260	389864,0740
	2383	1375244,8512	389889,6965
	2384	1375252,9060	389879,3860
	2385	1375279,2120	389898,1510
	2386	1375284,8480	389901,8010
	2387	1375302,6630	389914,3420
	2388	1375303,6120	389915,0140
	2389	1375307,9960	389909,4770
	2390	1375309,9160	389907,0600
	2391	1375311,3210	389905,3520
	2392	1375327,7530	389918,0730
	2393	1375322,1136	389925,0786
	2394	1375339,0390	389938,3880
	2395	1375337,3050	389940,7610
	2396	1375341,3200	389943,9040
	2397	1375352,2440	389930,1030
	2398	1375361,3123	389937,2359
	2399	1375369,1260	389943,3820
	2400	1375372,0170	389945,6560
	2401	1375367,9950	389950,5140
	2402	1375390,7171	389966,8137
	2403	1375401,6714	389952,5655
	2404	1375402,9180	389950,9440
	2405	1375406,5640	389953,8500
	2406	1375406,1740	389955,0840
	2407	1375406,7661	389955,5560
	2408	1375412,3490	389960,0070
	2409	1375413,8204	389959,6968

Сведения о характерных точках границ объекта	№ точки	Координаты	
		X	Y
	2410	1375413,8860	389959,6830
	2411	1375414,1337	389959,8807
	2412	1375423,6240	389967,4570
	2413	1375413,6352	389980,2756
	2414	1375460,0728	390006,1036
	2415	1375460,6940	390004,9350
	2416	1375460,8470	390002,7450
	2417	1375463,8910	389999,0110
	2418	1375485,4730	390016,6370
	2419	1375483,5586	390019,1661
	2420	1375558,5016	390060,8484
	2421	1375586,3733	390082,2778
	2422	1375681,8578	390156,1237
	2423	1375695,6314	390166,7760
	2424	1375723,1865	390188,0865
	2425	1375721,2780	390189,4460
	2426	1375721,8620	390190,0050
	2427	1375728,2930	390194,8850
	2428	1375729,3850	390194,0380
	2429	1375734,1260	390198,5930
	2430	1375740,5540	390204,2980
	2431	1375740,9110	390203,9440
	2432	1375761,4750	390223,3040
	2433	1375764,7096	390220,2094
	2434	1375764,8215	390220,2863
	2435	1375837,5422	390276,5271
	2436	1375866,2490	390274,6450
	2437	1375962,4990	390268,3300
	2438	1375976,9853	390266,6156
	2439	1375985,1000	390272,6080
	2440	1375985,4650	390269,0240
	2441	1375986,3670	390267,5600
	2442	1375987,6510	390266,6150
	2443	1375990,2280	390266,7210
	2444	1375993,1024	390264,5326
	2445	1375993,5020	390264,4529
	2446	1376017,0850	390259,8260
	2447	1376019,6620	390259,2340
	2448	1376036,0568	390255,5065
	2449	1376052,9013	390250,1967
	2450	1376066,1790	390244,9568
	2451	1376079,5089	390238,3614
	2452	1376081,3659	390237,1939
	2453	1376100,5640	390225,1250
	2454	1376117,8870	390211,6020

Сведения о характерных точках границ объекта	№ точки	Координаты	
		X	Y
	2455	1376122,5848	390206,8241
	2456	1376123,3724	390206,4013
	2457	1376151,8589	390191,7487
	2458	1376155,4700	390194,7200
	2459	1376166,6285	390180,1031
	2460	1376170,4608	390182,5370
	2461	1376197,1644	390147,7938
	2462	1376193,2200	390145,2700
	2463	1376181,3500	390136,0900
	2464	1376071,0360	390046,7265
	2465	1376072,3100	390045,1800
	2466	1376072,3118	390045,1777
	2467	1376072,3130	390045,1786
	2468	1376078,8333	390037,2672
	2469	1376099,1000	390012,7200
	2470	1376108,3000	390001,5900
	2471	1376110,3200	389999,1300
	2472	1376128,9600	389976,5500
	2473	1376130,2400	389975,0100
	2474	1376148,4100	389953,0000
	2475	1376150,0800	389950,9800
	2476	1376164,3200	389933,7400
	2477	1376164,2224	389933,6606
	2478	1376164,2232	389933,6596
	2479	1376160,1987	389930,3880
	2480	1376160,4901	389930,0605
	2481	1376160,4929	389930,0572
	2482	1376143,5315	389915,5959
	2483	1376142,7294	389915,9500
	2484	1376140,0881	389917,1162
	2485	1376138,6033	389917,7717
	2486	1376129,8056	389928,0643
	2487	1376129,7100	389928,0100
	2488	1376129,4437	389928,4835
	2489	1376105,1739	389910,8823
	2490	1376090,7053	389900,3839
	2491	1376094,2916	389895,9258
	2492	1376094,2930	389895,9240
	2493	1376076,4810	389880,9590
	2494	1376128,4430	389808,4120
	2495	1376130,5450	389805,4810
	2496	1376138,8912	389794,2534
	2497	1376146,4066	389799,8827
	2498	1376454,8564	389395,0446
	2499	1376454,2970	389394,6150

Сведения о характерных точках границ объекта	№ точки	Координаты	
		X	Y
	2500	1376453,2820	389393,8300
	2501	1376452,7340	389393,4070
	2502	1376449,5810	389390,9940
	2503	1376446,8400	389388,8880
	2504	1376445,7340	389388,0340
	2505	1376445,8580	389387,8590
	2506	1376445,7480	389387,7860
	2507	1376444,8870	389387,1510
	2508	1376421,3520	389369,8060
	2509	1376413,2890	389363,8600
	2510	1376385,5200	389343,3950
	2511	1376385,0200	389344,0660
	2512	1376384,1760	389343,4570
	2513	1376382,5670	389342,2920
	2514	1376382,0590	389341,9200
	2515	1376381,1870	389341,3030
	2516	1376379,3580	389339,9710
	2517	1376376,3330	389337,7810
	2518	1376375,1430	389336,9200
	2519	1376367,0100	389331,0360
	2520	1376307,7490	389288,1560
	2521	1376307,9720	389287,8450
	2522	1376297,2190	389279,8550
	2523	1376295,3320	389278,4570
	2524	1376286,2870	389271,7410
	2525	1376287,6670	389269,9060
	2526	1376283,5970	389266,8910
	2527	1376282,2320	389268,7340
	2528	1376278,6730	389266,1350
	2529	1376277,6400	389265,3870
	2530	1376268,3440	389258,6270
	2531	1376267,3690	389257,9150
	2532	1376260,4160	389252,8670
	2533	1376260,1680	389253,2100
	2534	1376259,9270	389253,5500
	2535	1376253,5790	389248,6300
	2536	1376253,9010	389248,1700
	2537	1376254,7260	389248,7610
	2538	1376255,4190	389247,7790
	2539	1376255,0140	389247,4910
	2540	1376254,5980	389247,1810
	2541	1376254,3680	389245,8190
	2542	1376252,0350	389244,1440
	2543	1376250,9620	389244,3340
	2544	1376250,6410	389244,3770

Сведения о характерных точках границ объекта	№ точки	Координаты	
		X	Y
	2545	1376245,1237	389240,0829
	2546	1376143,3458	389368,1588
	2547	1376099,7523	389336,3159
	2548	1376054,9720	389303,6060
	2549	1376054,9709	389303,6075
	2550	1376018,5810	389353,2020
	2551	1376018,3846	389353,0650
	2552	1375977,7890	389324,7360
	2553	1376009,6830	389277,3150
	2554	1375945,7860	389229,5690
	2555	1375990,0860	389172,3080
	2556	1376026,4910	389196,2410
	2557	1376026,4925	389196,2389
	2558	1376079,9740	389121,2850
	2559	1376081,0818	389119,7324
	2560	1376047,4024	389094,7830
	2561	1376019,0043	389074,1854
	2562	1375790,7436	388905,7179
	2563	1375770,5451	388890,6137
	2564	1375590,7250	388757,4820
	2565	1375579,1782	388747,8243
	2566	1375578,6788	388748,4679
	2567	1375566,2947	388739,1977
	2568	1375359,5400	388588,0344
	2569	1375307,5042	388618,9261
	2570	1375238,8172	388705,6928
	2571	1375271,5800	388730,4540
	2572	1375334,4110	388777,9400
	2573	1375338,8012	388781,2580
	2574	1375241,6420	388906,9710
	2575	1375160,7990	389008,5800
	2576	1375153,4061	389016,1905
	2577	1375090,1008	388964,6009
	2578	1375037,3827	388921,6392
	2579	1374839,9328	389171,2570
	2580	1374804,3718	389222,6310
	2581	1374765,5431	389273,5775
	2582	1374781,1620	389286,3960
	2583	1374831,2180	389327,4770
	2584	1374834,5470	389323,4150
	2585	1374843,9420	389331,4740
	2586	1374838,6280	389337,8500
	2587	1374843,2230	389341,5440
	2588	1374852,9108	389349,3322
	2589	1374789,1880	389432,8010

Сведения о характерных точках границ объекта	№ точки	Координаты	
		X	Y
	2590	1374778,3545	389446,9915
	2591	1374815,4927	389474,8142
	2592	1374809,7200	389481,9380
	2593	1374807,3875	389484,9711
	2594	1374807,1830	389485,2370
	2595	1374788,0130	389509,6920
	2596	1374777,6440	389523,0620
	2597	1374773,1830	389528,7890
	2598	1374756,2620	389550,6450
	2599	1374751,9910	389556,1130
	2269	1374741,6739	389569,3216
	2600	1374895,1577	389212,3023
	2601	1375021,7228	389051,4843
	2602	1375039,1510	389063,8780
	2603	1375042,9220	389067,1410
	2604	1375045,4810	389069,3560
	2605	1375093,5910	389104,7250
	2606	1375107,1110	389114,5070
	2607	1375106,1470	389115,8970
	2608	1375108,0120	389117,6750
	2609	1375106,0270	389120,5510
	2610	1375106,5160	389121,3760
	2611	1375104,8510	389124,2300
	2612	1375104,5050	389124,7890
	2613	1375121,6670	389142,8750
	2614	1375122,1200	389143,3600
	2615	1375123,0390	389142,0390
	2616	1375125,5760	389143,8560
	2617	1375124,2880	389145,6410
	2618	1375124,9700	389150,6930
	2619	1375123,7517	389152,2632
	2620	1375123,1630	389153,0220
	2621	1375123,0030	389153,2700
	2622	1375120,7030	389155,9450
	2623	1375120,4480	389156,0040
	2624	1375118,1410	389158,6430
	2625	1375117,7400	389158,6940
	2626	1375115,4290	389161,2850
	2627	1375103,8284	389173,9447
	2628	1375106,6470	389176,2140
	2629	1375113,6809	389181,5902
	2630	1375121,5391	389187,5965
	2631	1375130,6243	389194,5406
	2632	1375136,8800	389199,3220
	2633	1375138,3840	389202,2860

Сведения о характерных точках границ объекта	№ точки	Координаты	
		X	Y
	2634	1375066,9570	389292,3930
	2635	1375067,1320	389292,5320
	2636	1375066,5190	389293,3020
	2637	1375040,5750	389272,9090
	2638	1375036,9650	389269,3220
	2639	1375032,1250	389275,5630
	2640	1375020,6595	389290,3473
	2641	1375015,1810	389297,4117
	2600	1374895,1577	389212,3023
	2642	1375001,0090	387660,9780
	2643	1375001,7460	387659,9490
	2644	1375016,1600	387639,8300
	2645	1375046,7360	387603,3300
	2646	1375088,2727	387665,5761
	2647	1375100,2960	387683,5940
	2648	1375084,8718	387705,8598
	2649	1375078,2430	387715,4290
	2650	1375076,2385	387714,0160
	2651	1375050,0594	387695,5622
	2652	1375049,1270	387694,9050
	2653	1375057,6240	387682,9370
	2654	1375047,3060	387675,4210
	2655	1375061,4640	387660,9310
	2656	1375054,0430	387655,3170
	2657	1375043,1630	387665,2380
	2658	1375036,6510	387660,0400
	2659	1375030,1290	387654,8500
	2660	1375023,6130	387649,6520
	2661	1375016,3100	387659,3690
	2662	1375009,8310	387667,2010
	2642	1375001,0090	387660,9780
	2663	1375089,7335	382464,8700
	2664	1375188,5155	383077,0281
	2665	1375888,9155	383087,5927
	2666	1375786,5631	382849,8899
	2667	1375741,9327	382849,8899
	2668	1375743,1228	382748,0592
	2669	1375642,2581	382511,2367
	2670	1375199,8219	382449,3166
	2663	1375089,7335	382464,8700
	2671	1375151,2061	390413,1928
	2672	1375383,9236	390517,0568
	2673	1375578,9720	390378,5270
	2674	1375576,4970	390372,1910
	2675	1375570,3470	390356,0214

Сведения о характерных точках границ объекта	№ точки	Координаты	
		X	Y
	2676	1375461,0430	390363,7226
	2677	1375454,2150	390364,1060
	2678	1375450,1560	390364,3690
	2679	1375435,1730	390365,3070
	2680	1375435,1727	390365,5453
	2681	1375415,4690	390366,9336
	2682	1375415,4550	390366,0990
	2683	1375396,5450	390367,3110
	2684	1375396,5529	390368,2664
	2685	1375292,5297	390375,5955
	2686	1375287,0560	390375,7720
	2687	1375268,1670	390376,8370
	2688	1375268,1937	390377,3101
	2689	1375194,6711	390382,4903
	2690	1375194,7620	390380,2500
	2691	1375190,7140	390380,7250
	2692	1375181,6800	390381,6770
	2693	1375178,6650	390382,0640
	2694	1375178,5520	390383,6260
	2695	1375176,9159	390387,1653
	2696	1375167,7810	390387,9040
	2697	1375163,9160	390389,7620
	2698	1375160,1450	390392,9270
	2699	1375154,9370	390408,3150
	2671	1375151,2061	390413,1928
	2700	1375223,1220	390266,6000
	2701	1375232,0763	390269,4756
	2702	1375233,7840	390270,0240
	2703	1375252,6110	390276,0650
	2704	1375254,0820	390301,7663
	2705	1375254,2130	390304,0560
	2706	1375255,0120	390318,0400
	2707	1375269,9700	390317,1930
	2708	1375269,1630	390303,2530
	2709	1375269,0288	390300,8905
	2710	1375268,5720	390292,8510
	2711	1375312,8030	390290,3430
	2712	1375318,7930	390289,9820
	2713	1375324,3370	390289,6790
	2714	1375329,8120	390289,3610
	2715	1375327,6880	390258,3150
	2716	1375326,9580	390247,6820
	2717	1375326,4515	390240,4128
	2718	1375326,2640	390237,7210
	2719	1375326,0010	390233,8670

Сведения о характерных точках границ объекта	№ точки	Координаты	
		X	Y
	2720	1375317,0410	390234,3890
	2721	1375303,5500	390235,1590
	2722	1375285,6360	390236,1770
	2723	1375285,2710	390229,8920
	2724	1375285,0520	390225,8950
	2725	1375283,7600	390203,3780
	2726	1375281,5080	390203,4660
	2727	1375277,5070	390203,6410
	2728	1375238,3320	390205,3570
	2729	1375237,1160	390210,2440
	2700	1375223,1220	390266,6000
	2730	1375231,9956	383337,9160
	2731	1375315,3057	383842,6676
	2732	1376176,9703	383855,8733
	2733	1376177,5653	383766,6614
	2734	1376140,6709	383682,7318
	2735	1376098,4207	383681,5579
	2736	1376100,2060	383584,1291
	2737	1375999,0437	383348,1871
	2730	1375231,9956	383337,9160
	2738	1375247,5040	387791,9580
	2739	1375248,7960	387828,5640
	2740	1375274,4957	387845,6237
	2741	1375274,6838	387852,4011
	2742	1375275,1461	387870,9280
	2743	1375385,5276	387947,6385
	2744	1375617,3130	388108,7196
	2745	1376020,3043	388133,6956
	2746	1376023,7395	388084,4026
	2747	1376121,2253	388091,0668
	2748	1376115,6764	388139,6065
	2749	1376372,2332	388155,5070
	2750	1376623,6673	388169,6060
	2751	1376940,5114	388190,8540
	2752	1376942,3440	388161,0807
	2753	1376941,8919	388161,0581
	2754	1376946,6016	388080,4668
	2755	1376963,0078	388081,3403
	2756	1376962,0459	388094,8386
	2757	1376993,1707	388096,8613
	2758	1376993,0432	388098,7688
	2759	1377000,8160	388099,2868
	2760	1377000,9534	388097,3865
	2761	1377021,0197	388098,6971
	2762	1377020,9531	388099,7363

Сведения о характерных точках границ объекта	№ точки	Координаты	
		X	Y
	2763	1377021,9236	388100,9920
	2764	1377023,5490	388101,4544
	2765	1377025,1001	388101,2695
	2766	1377026,4097	388100,1068
	2767	1377026,4658	388099,0264
	2768	1377032,1416	388099,3121
	2769	1377032,7260	388099,3558
	2770	1377032,5740	388102,4651
	2771	1377046,1184	388103,3149
	2772	1377039,8168	388197,5136
	2773	1377390,3548	388221,0211
	2774	1377392,1300	388201,7000
	2775	1377394,8900	388125,3500
	2776	1377395,6045	388123,8287
	2777	1377276,8384	388118,5934
	2778	1377278,3492	388087,0530
	2779	1377122,9277	388079,1719
	2780	1377122,4180	388085,9770
	2781	1377086,4470	388083,4990
	2782	1377084,5490	388083,3710
	2783	1377084,7320	388080,0020
	2784	1377079,0120	388079,8380
	2785	1377048,3312	388076,6224
	2786	1376952,8995	388071,4070
	2787	1376954,2223	388052,8365
	2788	1376958,2668	387985,2078
	2789	1376691,1525	387969,4628
	2790	1376680,1800	387968,8160
	2791	1376651,5940	387966,9940
	2792	1376651,5486	387966,9910
	2793	1376628,6664	387965,4693
	2794	1376642,0550	387792,7992
	2795	1376661,8688	387793,9541
	2796	1376703,0864	387796,3564
	2797	1376970,1486	387811,9221
	2798	1376990,1823	387478,8546
	2799	1377121,9630	387485,7885
	2800	1377120,4749	387524,6202
	2801	1377188,6536	387526,6164
	2802	1377189,8795	387509,7689
	2803	1377253,2682	387512,4614
	2804	1377253,8025	387492,6934
	2805	1377283,3460	387494,2407
	2806	1377288,6500	387410,7270
	2807	1377291,3840	387409,9790

Сведения о характерных точках границ объекта	№ точки	Координаты	
		X	Y
	2808	1377350,9990	387415,9100
	2809	1377354,0800	387414,2930
	2810	1377354,1680	387408,6100
	2811	1377369,0450	387409,0810
	2812	1377396,4800	387407,3400
	2813	1377438,0200	387410,4000
	2814	1377445,3345	387410,7621
	2815	1377454,5300	387258,2900
	2816	1377456,1061	387238,8251
	2817	1377232,0664	387226,2290
	2818	1377007,4620	387211,5764
	2819	1377009,9490	387175,4984
	2820	1377025,5915	386948,5745
	2821	1377036,6760	386949,4110
	2822	1377133,6460	386955,9520
	2823	1377240,4190	386961,8970
	2824	1377248,0601	386962,4663
	2825	1377239,7249	387093,8852
	2826	1377247,6020	387094,3960
	2827	1377286,8351	387096,9001
	2828	1377315,0788	387098,7027
	2829	1377314,8610	387102,1080
	2830	1377319,7251	387101,6988
	2831	1377329,4830	387100,8780
	2832	1377333,1110	387101,1960
	2833	1377343,5500	387102,0870
	2834	1377347,0760	387103,6200
	2835	1377350,4880	387104,8750
	2836	1377350,4123	387106,1754
	2837	1377364,1170	387106,8530
	2838	1377389,3460	387107,5730
	2839	1377391,7810	387056,9580
	2840	1377392,0400	386991,9590
	2841	1377466,6750	386996,6560
	2842	1377473,8863	386997,0394
	2843	1377473,9500	386996,0000
	2844	1377472,6200	386995,3900
	2845	1377473,3200	386985,2600
	2846	1377487,0300	386781,8700
	2847	1377487,6712	386770,2166
	2848	1377196,3733	386750,3280
	2849	1377039,7070	386740,6072
	2850	1377004,2509	386738,4072
	2851	1376573,2377	386715,1568
	2852	1376448,9509	386708,6363

Сведения о характерных точках границ объекта	№ точки	Координаты	
		X	Y
	2853	1376383,8851	386705,2228
	2854	1376375,3212	386709,7484
	2855	1376352,7220	387061,5097
	2856	1376211,9168	387055,7955
	2857	1376207,4342	387161,8428
	2858	1376183,0097	387158,3659
	2859	1376136,9306	387160,8494
	2860	1376091,1032	387171,2801
	2861	1376032,4662	387194,9448
	2862	1375982,5314	387221,7820
	2863	1375904,4670	387278,4494
	2864	1375710,8430	387419,0021
	2865	1375594,4912	387503,4625
	2866	1375334,2287	387692,3885
	2867	1375272,4750	387741,8255
	2868	1375272,4160	387770,7079
	2869	1375272,4451	387771,7559
	2738	1375247,5040	387791,9580
	2870	1375359,9129	390085,0032
	2871	1375376,3994	390309,1401
	2872	1375389,9411	390308,4480
	2873	1375558,0132	390297,0518
	2874	1375558,4330	390303,7020
	2875	1375571,3470	390303,0050
	2876	1375587,9290	390301,8410
	2877	1375587,1480	390287,0580
	2878	1375602,2880	390279,3530
	2879	1375601,7370	390269,2540
	2880	1375600,3610	390254,6030
	2881	1375599,5430	390244,5940
	2882	1375598,7330	390234,7140
	2883	1375600,1493	390179,7810
	2884	1375600,1600	390179,7450
	2885	1375598,8991	390178,7815
	2886	1375499,6576	390102,0871
	2887	1375489,9121	390097,2539
	2888	1375466,2472	390085,5171
	2889	1375459,4050	390094,6670
	2890	1375449,6230	390087,3850
	2891	1375440,0460	390079,3990
	2892	1375439,9207	390079,3045
	2870	1375359,9129	390085,0032
	2893	1375403,8700	387936,8100
	2894	1375419,1000	387914,4300
	2895	1375429,1700	387921,0700

Сведения о характерных точках границ объекта	№ точки	Координаты	
		X	Y
	2896	1375441,2000	387904,0900
	2897	1375447,5200	387898,6600
	2898	1375451,2900	387893,1700
	2899	1375479,9100	387913,3100
	2900	1375480,9900	387911,7700
	2901	1375495,8600	387922,0400
	2902	1375503,5500	387927,5800
	2903	1375486,8400	387951,1900
	2904	1375467,8500	387981,5100
	2905	1375456,1500	387973,3600
	2906	1375455,5000	387972,9100
	2907	1375444,7000	387965,3500
	2908	1375443,6000	387966,9000
	2909	1375438,7100	387963,4800
	2910	1375439,8200	387961,9100
	2911	1375405,5400	387937,9600
	2893	1375403,8700	387936,8100
	2912	1375454,8204	408826,0494
	2913	1375454,9063	408826,2618
	2914	1375485,5410	408913,5563
	2915	1375502,1995	408964,6140
	2916	1375457,4518	409152,1446
	2917	1375463,0763	409191,8628
	2918	1375473,4848	409265,3632
	2919	1375501,2101	409384,9706
	2920	1375527,6388	409480,7364
	2921	1375534,8711	409506,1557
	2922	1375553,1603	409688,5800
	2923	1375696,1981	409677,1458
	2924	1375740,5471	409661,0252
	2925	1375759,5418	409651,6811
	2926	1375767,8713	409666,9379
	2927	1375775,6324	409678,2113
	2928	1375782,7585	409687,4667
	2929	1375799,2685	409705,9078
	2930	1375821,2113	409725,3927
	2931	1375827,1379	409729,6376
	2932	1375838,2152	409735,7615
	2933	1375866,7157	409751,2108
	2934	1375907,5466	409771,4281
	2935	1375904,1462	409778,1936
	2936	1375877,2085	409796,7274
	2937	1375898,6791	409906,8373
	2938	1376186,0260	409947,7212
	2939	1376247,9354	409968,1982

Сведения о границах территориальной зоны застройки многоэтажными жилыми домами (Ж-4)

Сведения о характерных точках границ объекта	№ точки	Координаты	
		X	Y
	2940	1376275,9813	409913,2680
	2941	1376075,6346	409839,7971
	2942	1376080,6388	409828,6911
	2943	1376186,3521	409822,6400
	2944	1376176,2611	409717,4755
	2945	1376176,2705	409708,1223
	2946	1376162,1853	409693,3619
	2947	1376054,4267	409591,7259
	2948	1376057,6770	409587,8390
	2949	1376054,9790	409585,6010
	2950	1376051,8762	409589,3203
	2951	1376044,8856	409582,7269
	2952	1376045,0800	409582,5210
	2953	1376049,1030	409578,1990
	2954	1376046,3800	409575,9100
	2955	1376042,3540	409580,2320
	2956	1376042,3015	409580,2896
	2957	1376031,9044	409570,4833
	2958	1376031,9550	409570,4240
	2959	1376035,1560	409566,6720
	2960	1376032,7070	409564,3800
	2961	1376029,3769	409568,0994
	2962	1376022,2367	409561,3649
	2963	1376025,1730	409557,9230
	2964	1376022,4540	409555,5800
	2965	1376019,6272	409558,9036
	2966	1376014,5347	409554,1005
	2967	1376017,2460	409550,9120
	2968	1376014,4720	409548,5460
	2969	1376011,8730	409551,5900
	2970	1375996,2220	409536,6037
	2971	1375996,2430	409536,5820
	2972	1375993,8890	409534,3080
	2973	1375993,8580	409534,3401
	2974	1375935,3557	409478,3221
	2975	1375930,7104	409467,3162
	2976	1375933,2040	409464,6840
	2977	1375929,0910	409460,9390
	2978	1375928,3486	409461,7204
	2979	1375921,8574	409446,3411
	2980	1375914,6062	409410,9209
	2981	1375917,3600	409410,0730
	2982	1375916,3560	409406,7440
	2983	1375915,2500	409403,1380
	2984	1375914,2130	409399,6920

Сведения о характерных точках границ объекта	№ точки	Координаты	
		X	Y
	2985	1375913,0780	409395,9540
	2986	1375911,6333	409396,3989
	2987	1375910,8180	409392,4166
	2988	1375911,9180	409392,1260
	2989	1375910,9140	409388,8300
	2990	1375910,1329	409389,0698
	2991	1375904,8378	409363,2049
	2992	1375891,8273	409299,1178
	2993	1375893,5580	409298,6750
	2994	1375902,0080	409296,4700
	2995	1375901,2050	409288,5200
	2996	1375906,8770	409287,9550
	2997	1375906,8290	409287,4470
	2998	1375905,8620	409283,6550
	2999	1375895,0910	409236,6980
	3000	1375894,3060	409236,8730
	3001	1375893,4920	409233,2590
	3002	1375894,2730	409233,0880
	3003	1375893,0400	409227,6240
	3004	1375890,3240	409219,6920
	3005	1375882,6300	409221,0610
	3006	1375882,6300	409221,0680
	3007	1375880,8560	409221,3790
	3008	1375861,0730	409132,6950
	3009	1375861,0800	409128,4130
	3010	1375866,7410	409127,7090
	3011	1375870,4680	409127,2630
	3012	1375872,6910	409126,9820
	3013	1375869,9350	409102,6730
	3014	1375876,9320	409102,8410
	3015	1375882,1695	409102,7622
	3016	1375882,9514	409098,7473
	3017	1375902,0421	409000,7149
	3018	1375881,6068	408995,2297
	3019	1375888,3640	408968,4150
	3020	1375889,7096	408963,8748
	3021	1375871,4042	408957,6914
	3022	1375732,2321	408910,9348
	3023	1375723,0734	408935,9491
	3024	1375566,4401	408894,7524
	3025	1375552,6112	408886,9584
	3026	1375538,7823	408874,1540
	3027	1375527,7757	408857,7310
	3028	1375521,4257	408840,6121
	3029	1375517,4746	408822,6581

Сведения о характерных точках границ объекта	№ точки	Координаты	
		X	Y
	3030	1375515,3579	408803,3124
	3031	1375514,9346	408775,3376
	3032	1375509,2586	408762,3918
	3033	1375508,0670	408763,5590
	3034	1375507,3190	408763,3330
	3035	1375504,3800	408762,4090
	3036	1375501,6870	408769,7930
	3037	1375497,5400	408773,8480
	3038	1375487,8310	408783,3680
	3039	1375484,3350	408786,7800
	3040	1375478,4440	408792,5550
	3041	1375484,2360	408799,3440
	3042	1375468,8550	408814,1520
	3043	1375461,7590	408820,1630
	2912	1375454,8204	408826,0494
	3044	1375505,4800	387601,8800
	3045	1375585,4900	387544,0000
	3046	1375611,7800	387584,7700
	3047	1375604,0500	387628,5500
	3048	1375569,5600	387627,2400
	3049	1375554,3700	387626,1100
	3050	1375522,5200	387648,2300
	3051	1375522,3300	387662,0300
	3052	1375518,6200	387661,9900
	3053	1375517,2200	387636,1200
	3054	1375526,4100	387629,5100
	3044	1375505,4800	387601,8800
	3055	1375695,5933	409104,4843
	3056	1375699,9401	409104,0200
	3057	1375703,1644	409124,8221
	3058	1375699,9511	409104,0202
	3059	1375728,7478	409100,9788
	3060	1375728,6335	409099,7383
	3061	1375755,3387	409096,9861
	3062	1375758,3402	409129,7672
	3063	1375758,4438	409130,8679
	3064	1375748,1939	409132,0073
	3065	1375731,9250	409133,8009
	3066	1375730,7475	409122,2221
	3067	1375732,0107	409134,6933
	3068	1375729,6644	409134,9178
	3069	1375731,4187	409134,7535
	3070	1375737,7495	409183,1103
	3071	1375715,8993	409186,1249
	3072	1375715,3291	409181,5055

Сведения о характерных точках границ объекта	№ точки	Координаты	
		X	Y
	3073	1375716,7231	409181,3252
	3074	1375715,7698	409173,4875
	3075	1375722,6163	409171,7323
	3076	1375718,6728	409135,9695
	3077	1375699,7985	409137,7754
	3055	1375695,5933	409104,4843
	3078	1375709,7229	409306,5255
	3079	1375714,9035	409305,8910
	3080	1375722,4216	409304,7829
	3081	1375854,7278	409285,2829
	3082	1375857,4000	409300,3074
	3083	1375857,4490	409300,5320
	3084	1375857,4403	409300,5340
	3085	1375857,4407	409300,5363
	3086	1375861,0058	409327,0546
	3087	1375863,7096	409344,2682
	3088	1375846,2036	409346,3633
	3089	1375838,8920	409347,2490
	3090	1375838,8902	409347,2386
	3091	1375838,8902	409347,2386
	3092	1375838,8920	409347,2490
	3093	1375836,8823	409347,4329
	3094	1375832,7108	409347,8365
	3095	1375824,8470	409348,5340
	3096	1375824,8436	409348,5978
	3097	1375813,9505	409349,6519
	3098	1375813,2870	409349,7200
	3099	1375813,2863	409349,7162
	3100	1375813,2786	409349,7169
	3101	1375785,3930	409352,6121
	3102	1375785,2387	409352,6312
	3103	1375785,2385	409352,6288
	3104	1375785,2370	409352,6290
	3105	1375785,2369	409352,6283
	3106	1375785,2298	409352,6291
	3107	1375728,8742	409357,6095
	3108	1375721,6137	409358,2511
	3109	1375716,1047	409358,7080
	3078	1375709,7229	409306,5255
	3110	1375739,4156	409198,6761
	3111	1375764,7853	409193,7246
	3112	1375770,0371	409232,4894
	3113	1375744,8172	409236,9840
	3110	1375739,4156	409198,6761
	3114	1375746,1219	409246,2063

Сведения о характерных точках границ объекта	№ точки	Координаты	
		X	Y
	3115	1375758,1500	409243,8052
	3116	1375764,1719	409292,6244
	3117	1375752,0791	409294,6634
	3114	1375746,1219	409246,2063
	3118	1375764,7853	409193,7246
	3119	1375767,1643	409193,3590
	3120	1375771,3245	409192,7240
	3121	1375790,3812	409189,7767
	3122	1375790,6492	409191,8581
	3123	1375792,1769	409203,4941
	3124	1375792,6988	409207,4626
	3125	1375796,5274	409236,8274
	3126	1375773,1840	409240,8489
	3127	1375771,2185	409241,1887
	3128	1375766,5612	409206,8316
	3129	1375765,0556	409195,7190
	3118	1375764,7853	409193,7246
	3130	1375799,4030	408830,1530
	3131	1375801,9169	408831,0243
	3132	1375814,4630	408835,3730
	3133	1375816,6270	408829,1310
	3134	1375817,1930	408829,3360
	3135	1375817,8610	408827,3940
	3136	1375817,2910	408827,1970
	3137	1375821,1326	408816,1379
	3138	1375909,6958	408847,1518
	3139	1375916,2582	408848,1520
	3140	1375929,7743	408816,0391
	3141	1375959,5487	408741,7180
	3142	1375960,8187	408738,0993
	3143	1375960,2543	408729,0528
	3144	1375960,5365	408718,6144
	3145	1375962,5120	408705,8100
	3146	1375965,6165	408695,3717
	3147	1375981,1387	408661,9689
	3148	1375993,1329	408647,1992
	3149	1376020,2262	408627,4359
	3150	1376023,5776	408629,3148
	3151	1376026,6398	408624,6122
	3152	1376166,8727	408403,3923
	3153	1376305,9753	408262,0276
	3154	1376319,7980	408279,6420
	3155	1376342,2710	408263,1190
	3156	1376338,0950	408250,9020
	3157	1376362,2980	408221,2600

Сведения о характерных точках границ объекта	№ точки	Координаты	
		X	Y
	3158	1376357,7100	408215,6390
	3159	1376354,9541	408212,2522
	3160	1376379,0581	408187,7562
	3161	1376381,8730	408190,8960
	3162	1376390,3120	408200,0390
	3163	1376406,5760	408182,9720
	3164	1376470,2910	408115,9510
	3165	1376443,2410	408076,7130
	3166	1376442,5550	408075,7200
	3167	1376441,0980	408073,6000
	3168	1376338,3910	408142,3910
	3169	1376315,7846	408143,5144
	3170	1376307,7078	408152,0906
	3171	1376069,7786	408379,3593
	3172	1376059,2081	408389,6154
	3173	1375970,8020	408471,2433
	3174	1375889,3104	408602,2099
	3175	1375885,7476	408608,8029
	3176	1375878,6038	408606,2716
	3177	1375878,3390	408607,0463
	3178	1375814,3115	408794,6981
	3179	1375811,9910	408793,8910
	3180	1375802,2090	408822,0690
	3181	1375801,8480	408821,9480
	3182	1375801,2420	408823,7000
	3183	1375801,6040	408823,8210
	3130	1375799,4030	408830,1530
	3184	1375806,3705	409103,4866
	3185	1375807,8838	409103,3492
	3186	1375813,8868	409102,4896
	3187	1375814,0481	409103,6812
	3188	1375816,3533	409103,3585
	3189	1375816,9020	409104,9950
	3190	1375816,9994	409106,9789
	3191	1375837,0905	409106,6975
	3192	1375839,4457	409119,5831
	3193	1375809,4506	409122,8883
	3184	1375806,3705	409103,4866
	3194	1375829,9588	409090,4260
	3195	1375833,9497	409089,8865
	3196	1375834,7315	409095,7392
	3197	1375830,7438	409096,2719
	3194	1375829,9588	409090,4260
	3198	1376161,5520	390876,0660
	3199	1376243,2390	390969,2760

Сведения о характерных точках границ объекта	№ точки	Координаты	
		X	Y
	3200	1376247,9180	390965,3230
	3201	1376246,5060	390964,0020
	3202	1376247,7430	390962,7940
	3203	1376247,9771	390962,5531
	3204	1376247,9770	390962,5530
	3205	1376247,9772	390962,5528
	3206	1376241,4772	390955,1471
	3207	1376249,6469	390947,8256
	3208	1376250,2687	390948,4560
	3209	1376254,5098	390944,4085
	3210	1376254,0170	390943,9221
	3211	1376256,2049	390942,0823
	3212	1376261,6888	390947,9253
	3213	1376255,4151	390953,7992
	3214	1376255,9590	390954,4030
	3215	1376247,9779	390962,5535
	3216	1376247,9773	390962,5528
	3217	1376247,9771	390962,5531
	3218	1376267,0410	390984,3250
	3219	1376267,0737	390984,2983
	3220	1376277,1259	390995,7629
	3221	1376283,5516	391003,1108
	3222	1376346,2017	391074,9812
	3223	1376395,7690	391032,8010
	3224	1376380,8892	391016,0259
	3225	1376368,4054	391027,2845
	3226	1376367,7347	391027,9246
	3227	1376365,6480	391029,7518
	3228	1376351,5940	391013,8221
	3229	1376371,0655	390999,1343
	3230	1376370,8990	390998,8532
	3231	1376360,0518	390985,9909
	3232	1376393,8307	390956,9393
	3233	1376400,8641	390952,6444
	3234	1376408,8238	390947,4001
	3235	1376410,7129	390949,4987
	3236	1376413,8852	390946,8375
	3237	1376424,0767	390957,7639
	3238	1376424,2863	390957,5537
	3239	1376425,1188	390956,7960
	3240	1376431,7161	390964,2482
	3241	1376437,0109	390960,3748
	3242	1376504,0678	391039,1020
	3243	1376445,1214	391088,4397
	3244	1376440,9270	391083,7110

Сведения о характерных точках границ объекта	№ точки	Координаты	
		X	Y
	3245	1376391,5090	391125,8580
	3246	1376401,5760	391137,7608
	3247	1376400,1100	391139,0600
	3248	1376405,1400	391144,8900
	3249	1376406,0200	391144,1600
	3250	1376407,4000	391145,9000
	3251	1376409,3900	391148,2900
	3252	1376413,4500	391153,2100
	3253	1376417,0200	391157,5100
	3254	1376418,0138	391156,6148
	3255	1376449,7920	391192,8817
	3256	1376449,0500	391193,4800
	3257	1376449,8300	391194,4300
	3258	1376450,5921	391193,7949
	3259	1376477,3538	391224,3367
	3260	1376477,3500	391224,3400
	3261	1376485,2800	391233,3900
	3262	1376485,6092	391233,7582
	3263	1376497,7533	391247,6177
	3264	1376496,3300	391249,0500
	3265	1376496,1400	391249,2500
	3266	1376499,5100	391252,8500
	3267	1376501,0636	391251,3956
	3268	1376525,9979	391279,8519
	3269	1376566,1838	391244,9343
	3270	1376561,2530	391239,2740
	3271	1376555,7080	391233,1530
	3272	1376568,0270	391222,8710
	3273	1376570,0820	391225,2580
	3274	1376578,3000	391234,6791
	3275	1376582,2345	391231,2809
	3276	1376582,4200	391231,5100
	3277	1376585,3800	391235,0000
	3278	1376584,6000	391235,6700
	3279	1376586,3800	391237,8000
	3280	1376587,1800	391237,1200
	3281	1376594,6000	391230,8600
	3282	1376589,7700	391225,1500
	3283	1376588,7891	391225,9991
	3284	1376588,5902	391225,7916
	3285	1376590,1725	391224,4250
	3286	1376590,9560	391224,2910
	3287	1376594,3510	391228,2510
	3288	1376607,5780	391217,8190
	3289	1376603,3123	391213,0763

Сведения о характерных точках границ объекта	№ точки	Координаты	
		X	Y
	3290	1376603,3504	391213,0417
	3291	1376607,6200	391217,7400
	3292	1376611,7600	391214,0100
	3293	1376617,1700	391219,8300
	3294	1376637,4700	391203,1300
	3295	1376632,7108	391197,7009
	3296	1376632,7120	391197,7000
	3297	1376627,7150	391191,9999
	3298	1376629,1294	391190,7783
	3299	1376639,1592	391182,1157
	3300	1376640,4870	391183,5280
	3301	1376642,7940	391186,2690
	3302	1376645,4620	391189,4110
	3303	1376650,1700	391185,3850
	3304	1376661,8430	391175,4540
	3305	1376664,8760	391171,9610
	3306	1376668,2600	391168,8730
	3307	1376662,3063	391162,0616
	3308	1376672,8118	391153,0296
	3309	1376674,3600	391154,8100
	3310	1376679,0300	391155,3500
	3311	1376696,7400	391174,8700
	3312	1376698,3300	391173,3600
	3313	1376694,4700	391168,4400
	3314	1376688,0000	391160,5700
	3315	1376687,3400	391160,4700
	3316	1376679,2600	391151,7000
	3317	1376691,8344	391139,8653
	3318	1376691,8390	391139,8700
	3319	1376692,0580	391139,6510
	3320	1376693,2660	391141,2390
	3321	1376693,9960	391142,1840
	3322	1376705,0260	391133,2820
	3323	1376710,0810	391129,2120
	3324	1376714,6220	391125,3980
	3325	1376718,7870	391122,1350
	3326	1376718,6080	391121,9050
	3327	1376718,6080	391121,8970
	3328	1376720,6440	391120,2660
	3329	1376725,9440	391115,8020
	3330	1376732,4230	391110,4980
	3331	1376743,5120	391101,9460
	3332	1376738,8168	391095,4737
	3333	1376770,8269	391067,5386
	3334	1376770,0540	391066,5630

Сведения о характерных точках границ объекта	№ точки	Координаты	
		X	Y
	3335	1376764,5540	391060,4710
	3336	1376766,6450	391058,6280
	3337	1376774,9380	391051,0000
	3338	1376785,4570	391042,2910
	3339	1376790,5301	391049,9448
	3340	1376791,6840	391048,8680
	3341	1376791,9086	391049,1406
	3342	1376816,9653	391027,2736
	3343	1376816,6650	391026,9170
	3344	1376815,3980	391026,4020
	3345	1376814,6460	391025,4790
	3346	1376812,8690	391023,3950
	3347	1376810,5990	391021,1900
	3348	1376811,2190	391020,6900
	3349	1376814,3690	391017,9420
	3350	1376817,4900	391015,2300
	3351	1376819,8810	391017,8940
	3352	1376823,3284	391021,7205
	3353	1376881,0462	390971,3502
	3354	1376849,1385	390935,0588
	3355	1376787,0383	390864,4240
	3356	1376777,5175	390853,5173
	3357	1376723,5830	390792,2725
	3358	1376716,3524	390783,9849
	3359	1376653,0182	390711,9867
	3360	1376637,0763	390686,8630
	3361	1376632,0820	390678,9922
	3362	1376630,7300	390678,9410
	3363	1376630,7560	390678,4410
	3364	1376631,1540	390669,4910
	3365	1376631,2160	390668,0850
	3366	1376632,1351	390657,1437
	3367	1376632,1100	390657,1460
	3368	1376632,7340	390650,0140
	3369	1376633,3800	390642,7330
	3370	1376634,1360	390629,7310
	3371	1376636,9540	390579,1060
	3372	1376637,0230	390577,8390
	3373	1376579,2650	390560,0640
	3374	1376551,2190	390550,3400
	3375	1376550,3688	390550,2159
	3376	1376545,7661	390542,9623
	3377	1376290,7000	390536,7880
	3378	1376289,5030	390572,6930
	3379	1376291,7660	390599,3670

Сведения о характерных точках границ объекта	№ точки	Координаты	
		X	Y
	3380	1376291,7727	390599,4429
	3381	1376291,9010	390600,9040
	3382	1376313,1000	390601,3270
	3383	1376321,0100	390601,3420
	3384	1376330,0580	390601,4070
	3385	1376334,1460	390601,2500
	3386	1376336,0216	390600,9672
	3387	1376343,6580	390599,8160
	3388	1376344,7611	390601,2683
	3389	1376344,8110	390601,3340
	3390	1376348,1110	390601,4620
	3391	1376348,5230	390601,4770
	3392	1376349,9940	390601,5280
	3393	1376351,1440	390601,5900
	3394	1376352,7430	390601,5820
	3395	1376355,3930	390601,7470
	3396	1376356,3951	390601,7758
	3397	1376357,0280	390601,7940
	3398	1376359,6230	390602,3090
	3399	1376374,9860	390603,2510
	3400	1376375,1170	390605,5650
	3401	1376374,8360	390613,3540
	3402	1376374,2480	390622,8550
	3403	1376373,8800	390628,6180
	3404	1376373,4340	390635,9840
	3405	1376371,2520	390670,7500
	3406	1376374,6303	390676,6713
	3407	1376270,5016	390765,4570
	3408	1376163,5529	390865,8928
	3409	1376167,5636	390870,8068
	3410	1376167,5600	390870,8100
	3198	1376161,5520	390876,0660
	3411	1376184,0320	387511,2480
	3412	1376191,4160	387432,5060
	3413	1376205,4759	387433,0244
	3414	1376206,3120	387423,6440
	3415	1376292,4080	387432,4590
	3416	1376286,3530	387521,6870
	3417	1376265,3691	387520,5174
	3418	1376265,1320	387523,8000
	3419	1376214,1410	387520,3880
	3420	1376214,3425	387517,6732
	3421	1376198,0120	387516,7630
	3422	1376198,4346	387512,0222
	3411	1376184,0320	387511,2480

Сведения о характерных точках границ объекта	№ точки	Координаты	
		X	Y
	3423	1376194,4400	393027,3996
	3424	1376200,9939	393065,4195
	3425	1376226,7770	393225,8520
	3426	1376234,6450	393274,0050
	3427	1376252,7498	393260,9513
	3428	1376267,8503	393250,0637
	3429	1376284,4329	393223,1622
	3430	1376284,4326	393223,1621
	3431	1376284,4329	393223,1612
	3432	1376284,4300	393223,1600
	3433	1376285,2800	393220,4700
	3434	1376301,1700	393170,2300
	3435	1376324,1969	393076,5110
	3436	1376337,3152	393023,1036
	3437	1376455,9460	392869,1238
	3438	1376455,9466	392869,1244
	3439	1376455,9500	392869,1200
	3440	1376455,9509	392869,1209
	3441	1376572,8154	392724,1284
	3442	1376569,9650	392720,8860
	3443	1376580,5610	392708,0120
	3444	1376579,0320	392706,6650
	3445	1376581,3750	392703,9020
	3446	1376586,1750	392705,9720
	3447	1376595,0520	392694,3390
	3448	1376596,4121	392695,5791
	3449	1376596,4158	392695,5745
	3450	1376597,1100	392696,2100
	3451	1376613,9700	392677,7800
	3452	1376612,3208	392676,3313
	3453	1376656,3703	392623,0363
	3454	1376651,3640	392621,6710
	3455	1376634,9160	392607,0805
	3456	1376622,0100	392595,6300
	3457	1376622,0090	392595,6311
	3458	1376601,4570	392577,4000
	3459	1376593,1845	392570,0617
	3460	1376448,8813	392735,5694
	3461	1376452,9200	392738,7700
	3462	1376439,2600	392754,1600
	3463	1376434,5870	392751,9642
	3423	1376194,4400	393027,3996
	3464	1376264,9789	390935,8940
	3465	1376268,2676	390933,2706
	3466	1376266,0225	390930,2985

Сведения о характерных точках границ объекта	№ точки	Координаты	
		X	Y
	3467	1376276,9172	390922,1485
	3468	1376293,5867	390909,6638
	3469	1376314,6929	390934,2554
	3470	1376320,1677	390940,7073
	3471	1376308,6302	390951,0461
	3472	1376303,0952	390956,0045
	3473	1376301,8737	390954,6643
	3474	1376295,1759	390960,4822
	3475	1376287,1326	390950,6754
	3476	1376279,4607	390941,3191
	3477	1376276,0962	390942,2491
	3478	1376275,3419	390941,5927
	3479	1376284,4379	390935,5423
	3480	1376284,4390	390935,5343
	3481	1376280,8633	390937,8104
	3482	1376276,6860	390939,5874
	3483	1376274,9597	390940,5918
	3484	1376274,0128	390940,4387
	3485	1376272,3839	390941,6846
	3486	1376271,0392	390942,7238
	3487	1376268,9597	390940,7134
	3488	1376270,3448	390939,5848
	3489	1376272,0754	390938,1613
	3490	1376270,3585	390935,9853
	3491	1376267,2486	390938,6874
	3464	1376264,9789	390935,8940
	3492	1376378,1831	392696,5266
	3493	1376386,1343	392704,7170
	3494	1376413,1631	392732,3164
	3495	1376416,5704	392735,7957
	3496	1376423,6200	392727,8500
	3497	1376423,6813	392727,8836
	3498	1376489,9911	392653,7155
	3499	1376489,1297	392652,1762
	3500	1376481,7920	392645,0944
	3501	1376473,7551	392637,3440
	3502	1376471,6211	392635,2844
	3503	1376464,7766	392628,6784
	3504	1376466,3586	392623,6710
	3505	1376475,8909	392603,5994
	3506	1376478,1820	392598,7680
	3507	1376466,5500	392613,5870
	3508	1376459,5530	392623,5000
	3509	1376456,7970	392626,9530
	3510	1376444,4581	392616,7673

Сведения о характерных точках границ объекта	№ точки	Координаты	
		X	Y
	3511	1376429,8477	392634,3504
	3512	1376417,1470	392640,7610
	3513	1376400,9010	392655,1530
	3514	1376399,1200	392657,7440
	3515	1376404,6963	392667,7132
	3516	1376387,6730	392686,6010
	3517	1376386,9716	392685,9500
	3492	1376378,1831	392696,5266
	3518	1376383,5326	384009,2569
	3519	1376656,3237	384013,3272
	3520	1376657,8157	383913,3302
	3521	1376385,0246	383909,2600
	3518	1376383,5326	384009,2569
	3522	1376482,8320	387924,6980
	3523	1376483,8100	387905,3270
	3524	1376526,2050	387908,4770
	3525	1376526,7890	387897,8490
	3526	1376585,6572	387901,2664
	3527	1376585,6573	387901,2653
	3528	1376608,0800	387902,5700
	3529	1376603,3700	387970,5100
	3530	1376593,3700	387969,8200
	3531	1376592,9900	387973,7900
	3532	1376580,2155	387972,9326
	3533	1376580,2156	387972,9301
	3534	1376507,6160	387968,0600
	3535	1376510,3060	387926,2530
	3522	1376482,8320	387924,6980
	3536	1376501,4984	392913,3246
	3537	1376520,1750	392931,4514
	3538	1376617,9331	393026,3195
	3539	1376623,6294	393031,8665
	3540	1376626,0600	393033,9773
	3541	1376659,0000	393007,0000
	3542	1376743,6000	392940,6300
	3543	1376747,5900	392946,0100
	3544	1376747,8429	392946,1119
	3545	1376750,4300	392949,4900
	3546	1376752,3540	392947,9304
	3547	1376752,3544	392947,9306
	3548	1376750,4300	392949,4900
	3549	1376825,2100	393046,9700
	3550	1376878,6600	393116,6600
	3551	1376891,9747	393133,6615
	3552	1376878,7400	393162,9700

Сведения о характерных точках границ объекта	№ точки	Координаты	
		X	Y
	3553	1376862,4300	393199,1000
	3554	1376864,7949	393200,0668
	3555	1376883,0510	393207,5290
	3556	1376942,4730	393209,2990
	3557	1376992,6420	393253,1210
	3558	1377040,4500	393252,3440
	3559	1377069,5330	393245,1900
	3560	1377068,2810	393326,4390
	3561	1377068,1460	393338,6850
	3562	1377086,6040	393335,9110
	3563	1377087,5900	393257,4500
	3564	1377134,0400	393227,4580
	3565	1377152,2610	393215,6910
	3566	1377205,1560	393181,5270
	3567	1377219,6250	393113,1000
	3568	1377223,4320	393087,7070
	3569	1377184,8620	393086,6190
	3570	1377184,7240	393086,6120
	3571	1377186,1870	393080,2610
	3572	1377194,9070	393038,7090
	3573	1377176,6790	393012,9590
	3574	1377169,7712	393003,5550
	3575	1377162,7210	392993,9570
	3576	1377173,5039	392985,0575
	3577	1377192,9032	392971,7167
	3578	1377192,5514	392970,1362
	3579	1377211,5730	392956,8950
	3580	1377210,2480	392952,3610
	3581	1377193,7680	392896,0420
	3582	1377195,8450	392894,8040
	3583	1377163,7968	392840,9386
	3584	1377163,7966	392840,9378
	3585	1377160,5720	392835,5180
	3586	1377148,2420	392813,8880
	3587	1377171,5250	392795,4620
	3588	1377165,9660	392788,5350
	3589	1377156,0930	392745,3480
	3590	1377146,5450	392701,9900
	3591	1377125,6018	392698,9949
	3592	1377097,6890	392695,0030
	3593	1377121,9215	392686,8226
	3594	1377121,9202	392686,8181
	3595	1377201,9616	392659,8105
	3596	1377221,6949	392653,1666
	3597	1377256,2422	392800,0291

Сведения о характерных точках границ объекта	№ точки	Координаты	
		X	Y
	3598	1377304,4198	392906,8350
	3599	1377329,2454	392893,5040
	3600	1377337,2855	392897,8140
	3601	1377337,8844	392902,0129
	3602	1377343,0262	392904,7360
	3603	1377346,7009	392897,7064
	3604	1377347,4794	392898,1866
	3605	1377348,3222	392896,2006
	3606	1377338,4010	392890,4843
	3607	1377338,0608	392889,2663
	3608	1377338,5705	392888,3642
	3609	1377340,0159	392887,5588
	3610	1377355,4684	392879,1336
	3611	1377365,8662	392858,4488
	3612	1377438,8611	392821,4968
	3613	1377407,6597	392762,1502
	3614	1377407,2763	392758,2852
	3615	1377420,1167	392747,5606
	3616	1377433,4689	392739,4900
	3617	1377453,1342	392729,5289
	3618	1377467,2235	392723,7848
	3619	1377481,1055	392724,5433
	3620	1377486,0252	392734,7610
	3621	1377474,2394	392741,3113
	3622	1377490,6423	392772,6505
	3623	1377495,7528	392770,0804
	3624	1377509,2671	392795,4774
	3625	1377513,9284	392793,4520
	3626	1377526,3577	392817,6750
	3627	1377540,3630	392817,5532
	3628	1377550,7321	392817,2668
	3629	1377562,6118	392841,3714
	3630	1377572,9037	392861,0418
	3631	1377576,0003	392860,4264
	3632	1377586,7841	392884,0736
	3633	1377585,7344	392887,9171
	3634	1377591,8256	392900,9089
	3635	1377570,0443	392912,2720
	3636	1377599,4341	392967,4015
	3637	1377570,7751	392981,5288
	3638	1377570,2486	392987,2547
	3639	1377593,8467	393031,4919
	3640	1377599,0165	393039,7286
	3641	1377612,3645	393052,0241
	3642	1377615,6950	393060,0477

Сведения о характерных точках границ объекта	№ точки	Координаты	
		X	Y
	3643	1377612,0748	393060,7816
	3644	1377585,0012	393066,2697
	3645	1377515,5258	393094,4471
	3646	1377446,2009	393122,5634
	3647	1377434,0355	393132,1082
	3648	1377414,1456	393112,4908
	3649	1377343,7029	392980,9765
	3650	1377304,4198	392906,8350
	3651	1377270,7871	392929,5137
	3652	1377249,4332	393156,2810
	3653	1377243,8100	393182,6540
	3654	1377192,3026	393350,6013
	3655	1377190,3392	393350,4884
	3656	1377133,0940	393545,3300
	3657	1377141,6109	393546,0432
	3658	1377114,2640	393634,3066
	3659	1377115,5200	393635,0030
	3660	1377112,6573	393639,4923
	3661	1377108,4648	393653,0238
	3662	1377355,0536	393627,9818
	3663	1377355,0536	393554,4902
	3664	1377522,0214	393578,1913
	3665	1377601,6496	393526,9839
	3666	1377585,8999	393509,4911
	3667	1377507,5825	393422,5061
	3668	1377505,4556	393384,0670
	3669	1377470,8803	393341,7431
	3670	1377455,3584	393349,7130
	3671	1377429,2885	393323,2291
	3672	1377419,5225	393313,3080
	3673	1377421,0198	393312,2025
	3674	1377473,0730	393273,7724
	3675	1377533,1902	393229,3886
	3676	1377724,0390	393419,2809
	3677	1377797,9121	393492,7838
	3678	1377901,2331	393595,5870
	3679	1378013,6857	393539,9271
	3680	1378021,4563	393536,0809
	3681	1377920,3740	393329,9980
	3682	1377917,0740	393323,1680
	3683	1377916,4940	393309,8170
	3684	1377886,7921	393265,8079
	3685	1377764,2991	393016,6628
	3686	1377760,8292	393009,8611
	3687	1377766,9427	393004,0274

Сведения о характерных точках границ объекта	№ точки	Координаты	
		X	Y
	3688	1377841,1636	392885,1513
	3689	1377868,2398	392841,7847
	3690	1377864,9798	392835,2074
	3691	1377874,3900	392820,5400
	3692	1377880,8700	392808,0900
	3693	1377868,3700	392783,0400
	3694	1377844,9093	392794,7412
	3695	1377694,9143	392492,3621
	3696	1377404,7221	392333,2526
	3697	1377380,3550	392319,7370
	3698	1377318,5245	392264,9434
	3699	1377279,9153	392206,2321
	3700	1377254,9215	392243,1587
	3701	1377235,7827	392281,8966
	3702	1377240,7999	392285,5534
	3703	1377224,9493	392306,8877
	3704	1377196,1464	392269,9590
	3705	1377172,2035	392223,4836
	3706	1377175,9644	392293,0010
	3707	1377189,2343	392325,9621
	3708	1377195,7720	392325,8280
	3709	1377196,0170	392337,7200
	3710	1377148,2860	392498,6700
	3711	1377147,7050	392510,7550
	3712	1377153,5502	392543,5969
	3713	1377195,5434	392529,9017
	3714	1377200,3704	392564,7270
	3715	1377172,3900	392573,1040
	3716	1377094,5797	392596,3916
	3717	1377090,1717	392581,8125
	3718	1376888,3922	392643,8246
	3719	1376870,5747	392581,6802
	3720	1376860,8190	392585,2740
	3721	1376860,8183	392585,2744
	3722	1376860,8200	392585,2800
	3723	1376794,8700	392620,5700
	3724	1376761,0789	392638,4935
	3725	1376710,4460	392665,3510
	3726	1376704,8400	392669,7560
	3727	1376672,7710	392709,8850
	3728	1376657,4740	392733,2040
	3729	1376624,2590	392793,0970
	3730	1376503,6040	392911,3430
	3536	1376501,4984	392913,3246
	3731	1376530,6691	407602,2343

Сведения о характерных точках границ объекта	№ точки	Координаты	
		X	Y
	3732	1376692,0513	407696,0148
	3733	1376713,5742	407709,0678
	3734	1376628,7986	407880,1854
	3735	1376704,9842	407884,5028
	3736	1376786,4613	407862,0275
	3737	1376842,2997	407821,8350
	3738	1376874,6622	407813,2437
	3739	1376898,2182	407761,1375
	3740	1376894,1220	407761,3490
	3741	1376895,2153	407753,5692
	3742	1376839,6139	407731,1489
	3743	1376839,8172	407724,2028
	3744	1376861,9842	407712,5650
	3745	1376879,9800	407669,1111
	3746	1376870,0044	407669,0782
	3747	1376921,7705	407446,8895
	3748	1376936,2084	407422,4760
	3749	1376935,2530	407420,4500
	3750	1376935,8780	407419,1690
	3751	1376942,9605	407403,8609
	3752	1376884,7902	407366,3273
	3753	1376774,3962	407585,2903
	3754	1376771,6180	407591,0859
	3755	1376599,8795	407485,6357
	3756	1376596,1720	407491,4430
	3757	1376594,2283	407494,7308
	3758	1376534,0020	407596,6070
	3731	1376530,6691	407602,2343
	3759	1376552,5952	387181,5677
	3760	1376569,4320	386901,5300
	3761	1376823,3990	386918,9110
	3762	1376809,8747	387163,5826
	3763	1376807,9664	387198,1074
	3764	1376791,9982	387197,0641
	3765	1376752,6874	387194,4956
	3766	1376635,4694	387186,0650
	3767	1376606,3844	387184,4867
	3768	1376606,0858	387184,7359
	3759	1376552,5952	387181,5677
	3769	1376585,9230	392438,7080
	3770	1376639,3040	392486,6720
	3771	1376643,5530	392490,4870
	3772	1376654,2165	392500,0613
	3773	1376739,4652	392402,2857
	3774	1376845,1461	392267,9464

Сведения о характерных точках границ объекта	№ точки	Координаты	
		X	Y
	3775	1376838,8090	392259,3030
	3776	1376834,4175	392253,3133
	3777	1376835,6080	392251,7950
	3778	1376830,9620	392245,3890
	3779	1376796,2694	392201,2812
	3780	1376796,1102	392201,0640
	3781	1376797,3200	392200,1770
	3782	1376794,0090	392196,0740
	3783	1376792,0292	392195,4977
	3784	1376750,5850	392138,9700
	3785	1376745,4348	392143,5246
	3786	1376745,4350	392143,5250
	3787	1376731,6820	392155,6790
	3788	1376730,8610	392154,5480
	3789	1376715,7280	392165,8920
	3790	1376717,4620	392168,2570
	3791	1376670,5120	392209,7830
	3792	1376685,7140	392228,4750
	3793	1376638,5640	392266,1433
	3794	1376634,2560	392269,5850
	3795	1376620,4908	392280,5817
	3796	1376666,5880	392330,2025
	3797	1376663,4450	392333,0590
	3798	1376662,9670	392333,5510
	3799	1376660,9740	392335,6280
	3800	1376644,1040	392352,9290
	3801	1376646,4440	392355,5280
	3802	1376645,4180	392356,5610
	3803	1376637,1980	392364,1090
	3804	1376589,8470	392415,0920
	3769	1376585,9230	392438,7080
	3805	1376612,6615	391930,7068
	3806	1376642,8703	391974,0762
	3807	1376649,2030	391969,4310
	3808	1376689,4840	391939,8840
	3809	1376704,0950	391929,2190
	3810	1376716,7790	391922,3900
	3811	1376734,1460	391909,5450
	3812	1376757,2360	391939,1980
	3813	1376801,4990	391998,7510
	3814	1376780,9610	392013,4970
	3815	1376795,9730	392034,3610
	3816	1376809,7340	392052,8480
	3817	1376814,3725	392059,0795
	3818	1376934,3152	391971,6763

Сведения о характерных точках границ объекта	№ точки	Координаты	
		X	Y
	3819	1376934,3150	391971,6760
	3820	1376933,8120	391971,0990
	3821	1376932,4940	391969,5880
	3822	1376932,4100	391969,4820
	3823	1376928,4170	391964,8980
	3824	1376924,0300	391959,8530
	3825	1376852,7200	391877,8780
	3826	1376852,6170	391877,7720
	3827	1376850,0950	391874,8630
	3828	1376848,6900	391873,2390
	3829	1376812,5000	391831,6510
	3830	1376811,5590	391830,5630
	3831	1376811,0660	391830,0050
	3832	1376810,2410	391829,0590
	3833	1376810,0330	391828,8260
	3834	1376809,2440	391827,9200
	3835	1376808,1240	391826,6430
	3836	1376805,4780	391823,6350
	3837	1376802,6450	391820,4010
	3838	1376801,8500	391819,5040
	3839	1376801,6930	391819,3320
	3840	1376800,3750	391817,8210
	3841	1376799,3090	391816,6090
	3842	1376796,4400	391813,3390
	3843	1376795,7830	391812,5760
	3844	1376795,1230	391811,8280
	3845	1376793,4840	391809,9700
	3846	1376790,7350	391806,8340
	3847	1376789,4180	391805,3310
	3848	1376788,6220	391804,4330
	3849	1376787,6880	391803,3670
	3850	1376786,2324	391801,7004
	3851	1376727,2858	391845,5124
	3805	1376612,6615	391930,7068
	3852	1376658,8475	387528,3905
	3853	1376663,6246	387456,9391
	3854	1376706,4071	387460,0600
	3855	1376783,2223	387465,2305
	3856	1376779,1979	387537,0763
	3857	1376711,3500	387532,1900
	3858	1376701,0967	387531,4463
	3852	1376658,8475	387528,3905
	3859	1376739,8580	380899,4850
	3860	1376752,8700	380928,5460
	3861	1376785,9357	380919,1047

Сведения о характерных точках границ объекта	№ точки	Координаты	
		X	Y
	3862	1376778,4408	380942,0719
	3863	1376857,7680	381113,9810
	3864	1376912,2690	381242,9640
	3865	1377007,6147	381469,1069
	3866	1377013,5090	381483,0870
	3867	1377022,3723	381479,4668
	3868	1377025,0218	381478,3846
	3869	1377031,1969	381491,1874
	3870	1377019,1450	381496,1680
	3871	1377021,7690	381502,5230
	3872	1377107,6980	381466,0740
	3873	1377165,6960	381487,3830
	3874	1377155,0160	381462,8690
	3875	1377144,9090	381439,6770
	3876	1377141,1100	381430,9680
	3877	1377130,1520	381405,8160
	3878	1377120,1620	381382,8980
	3879	1377110,1830	381359,9690
	3880	1377100,1930	381337,0500
	3881	1377090,2030	381314,1360
	3882	1377080,2100	381291,2170
	3883	1377070,2340	381268,2880
	3884	1377060,2440	381245,3700
	3885	1377050,2540	381222,4550
	3886	1377040,2750	381199,5260
	3887	1377030,2810	381176,6070
	3888	1377020,2910	381153,6850
	3889	1377010,3120	381130,7740
	3890	1377000,3260	381107,8450
	3891	1376982,5760	381067,0890
	3892	1376976,3890	381052,8720
	3893	1376936,4290	380961,1840
	3894	1376926,4390	380938,2700
	3895	1376916,4490	380915,3510
	3896	1376906,4590	380892,4290
	3897	1376903,3380	380885,2530
	3898	1376896,4760	380869,5000
	3899	1376886,4860	380846,5890
	3900	1376876,5100	380823,6670
	3901	1376866,5200	380800,7410
	3902	1376858,0740	380781,3710
	3903	1376849,7080	380762,1750
	3904	1376832,0900	380721,7190
	3905	1376828,0200	380712,3820
	3906	1376805,8390	380761,8870

Сведения о характерных точках границ объекта	№ точки	Координаты	
		X	Y
	3859	1376739,8580	380899,4850
	3907	1376756,3207	384014,8192
	3908	1376969,9441	384018,0066
	3909	1376971,4361	383918,0097
	3910	1376757,8127	383914,8223
	3907	1376756,3207	384014,8192
	3911	1376977,2100	390952,8440
	3912	1376977,6686	390953,3808
	3913	1376977,3809	390953,6329
	3914	1376995,3397	390974,0810
	3915	1377001,5970	390981,4936
	3916	1376998,6790	390984,2410
	3917	1377026,7010	391015,2730
	3918	1377029,4113	391012,8756
	3919	1377093,4222	391085,7593
	3920	1377114,8912	391103,7285
	3921	1377115,0600	391103,7900
	3922	1377115,2000	391103,8600
	3923	1377115,6064	391104,3271
	3924	1377121,5328	391109,2873
	3925	1377117,5820	391112,3560
	3926	1377119,3780	391115,2800
	3927	1377119,7900	391114,8270
	3928	1377120,7540	391116,2870
	3929	1377124,2610	391113,0750
	3930	1377130,6160	391117,9630
	3931	1377132,5980	391119,4810
	3932	1377133,1304	391118,9943
	3933	1377133,6233	391119,4069
	3934	1377133,6270	391119,4040
	3935	1377134,3650	391118,8170
	3936	1377140,5251	391124,8025
	3937	1377201,2470	391158,5518
	3938	1377208,8209	391161,8946
	3939	1377209,1900	391161,4100
	3940	1377211,6964	391163,1637
	3941	1377228,9002	391170,7567
	3942	1377257,1294	391180,5597
	3943	1377287,8759	391186,4082
	3944	1377293,1700	391190,6200
	3945	1377295,4343	391187,8460
	3946	1377327,9207	391194,0255
	3947	1377332,6440	391198,0470
	3948	1377338,0530	391190,6090
	3949	1377358,1100	391199,4670

Сведения о характерных точках границ объекта	№ точки	Координаты	
		X	Y
	3950	1377399,1458	391207,4867
	3951	1377438,5880	391215,1950
	3952	1377438,5920	391215,1902
	3953	1377441,6125	391211,5902
	3954	1377467,2150	391181,0750
	3955	1377467,1407	391180,9707
	3956	1377461,2400	391172,6800
	3957	1377469,7190	391160,6090
	3958	1377471,1060	391161,4300
	3959	1377484,3560	391145,0240
	3960	1377504,3580	391124,9190
	3961	1377447,7987	391089,1517
	3962	1377437,5002	391082,6391
	3963	1377478,3385	391033,1647
	3964	1377457,2362	390977,3389
	3965	1377457,6090	390976,8900
	3966	1377458,2800	390974,4810
	3967	1377458,4480	390972,2730
	3968	1377457,9850	390970,8460
	3969	1377457,1740	390969,0170
	3970	1377455,5720	390967,2210
	3971	1377454,2650	390966,3670
	3972	1377452,9510	390962,6880
	3973	1377454,9190	390961,9250
	3974	1377453,8130	390959,0530
	3975	1377451,0820	390960,1110
	3976	1377442,4360	390937,8640
	3977	1377442,3263	390937,8951
	3978	1377408,0514	390847,2215
	3979	1377352,5035	390872,0415
	3980	1377233,8412	390971,7842
	3981	1377113,7527	390834,1015
	3982	1377103,6842	390842,9267
	3983	1377103,4780	390842,6910
	3984	1377098,9740	390846,9610
	3985	1377097,6285	390848,2345
	3986	1377081,8716	390862,0457
	3987	1377081,0020	390861,1010
	3988	1377080,0960	390860,1190
	3989	1377078,8660	390858,7910
	3990	1377073,7200	390863,2040
	3991	1377071,1540	390865,4590
	3992	1377074,0827	390868,8727
	3993	1377068,6502	390873,6344
	3994	1377065,3210	390869,5620

Сведения о характерных точках границ объекта	№ точки	Координаты	
		X	Y
	3995	1377058,8860	390875,0770
	3996	1377062,4527	390879,0666
	3997	1377057,3880	390883,5058
	3998	1377054,6050	390880,1400
	3999	1377051,7360	390882,4280
	4000	1377046,0560	390886,5530
	4001	1377049,1759	390890,7038
	4002	1377040,8473	390898,0039
	4003	1377039,9680	390897,0100
	4004	1377026,7660	390908,1060
	4005	1377027,9004	390909,3520
	4006	1377021,1473	390915,2712
	4007	1377020,9340	390915,0260
	4008	1377007,9980	390926,2680
	4009	1377001,1070	390932,2510
	4010	1377001,3961	390932,5834
	4011	1376997,0716	390936,3738
	4012	1376997,0040	390936,2770
	4013	1376996,0920	390934,9700
	4014	1376997,3400	390933,9110
	4015	1376995,0260	390931,3670
	4016	1376987,5250	390937,2000
	4017	1376979,7320	390944,0950
	4018	1376982,9209	390947,6620
	4019	1376981,0760	390949,3470
	3911	1376977,2100	390952,8440
	4020	1377143,5100	391945,2500
	4021	1377143,5110	391945,2570
	4022	1377144,3009	391946,5534
	4023	1377326,0220	392079,5510
	4024	1377335,9980	392086,8510
	4025	1377346,8460	392094,8050
	4026	1377348,6542	392096,1287
	4027	1377361,1060	392105,2440
	4028	1377370,5340	392112,1640
	4029	1377371,6400	392112,9670
	4030	1377371,8141	392112,7765
	4031	1377377,5900	392106,4560
	4032	1377387,4740	392095,6300
	4033	1377416,9370	392063,3930
	4034	1377440,8550	392041,2050
	4035	1377452,4290	392030,4630
	4036	1377456,2510	392026,9210
	4037	1377485,4004	391999,9022
	4038	1377464,7334	391937,0821

Сведения о характерных точках границ объекта	№ точки	Координаты	
		X	Y
	4039	1377464,7336	391937,0818
	4040	1377625,4897	391880,1336
	4041	1377776,3163	391820,9077
	4042	1377713,6297	391654,6292
	4043	1377693,3994	391661,6762
	4044	1377709,8670	391707,4780
	4045	1377711,0900	391707,0320
	4046	1377713,8680	391714,7450
	4047	1377712,6410	391715,1900
	4048	1377724,2810	391747,5550
	4049	1377710,2620	391752,6030
	4050	1377709,1810	391749,5950
	4051	1377692,8840	391755,4500
	4052	1377688,7160	391760,1870
	4053	1377677,8500	391791,3330
	4054	1377667,9950	391794,8840
	4055	1377666,6040	391794,3620
	4056	1377664,1690	391789,9280
	4057	1377655,9750	391789,4060
	4058	1377634,4330	391785,1830
	4059	1377633,0200	391785,8650
	4060	1377597,7491	391694,9948
	4061	1377595,2895	391688,6581
	4062	1377583,8990	391659,3120
	4063	1377574,6280	391662,8160
	4064	1377566,9740	391666,0030
	4065	1377548,2930	391673,8060
	4066	1377532,5070	391679,7520
	4067	1377518,1950	391684,3700
	4068	1377515,8220	391685,1320
	4069	1377513,6840	391685,8330
	4070	1377512,9540	391686,0600
	4071	1377511,8840	391685,0120
	4072	1377508,9750	391682,1320
	4073	1377505,8940	391676,8690
	4074	1377504,6240	391674,8800
	4075	1377426,9700	391700,7330
	4076	1377413,4140	391688,5520
	4077	1377408,7766	391684,2069
	4078	1377389,9050	391666,5250
	4079	1377375,8728	391654,1437
	4080	1377375,6000	391653,9030
	4081	1377375,5664	391653,8734
	4082	1377375,2009	391653,5508
	4083	1377375,1000	391653,6800

Сведения о характерных точках границ объекта	№ точки	Координаты	
		X	Y
	4084	1377363,4900	391669,5800
	4085	1377301,3700	391749,0500
	4086	1377296,3200	391754,2100
	4087	1377251,6900	391810,0600
	4088	1377246,0700	391816,9000
	4089	1377245,1200	391816,0800
	4090	1377217,1300	391851,8200
	4091	1377216,5200	391851,1900
	4092	1377213,0800	391855,4100
	4093	1377213,8700	391856,1200
	4094	1377210,7000	391860,2600
	4095	1377211,5700	391860,9800
	4096	1377202,1600	391872,9200
	4097	1377164,1200	391921,2100
	4098	1377162,2800	391920,0400
	4020	1377143,5100	391945,2500
	4099	1377289,9400	387334,1500
	4100	1377292,5199	387291,1614
	4101	1377292,5200	387291,1600
	4102	1377293,9988	387291,2465
	4103	1377294,4000	387291,2700
	4104	1377294,9781	387281,5479
	4105	1377295,0600	387280,1700
	4106	1377337,3500	387282,9700
	4107	1377337,8100	387273,3400
	4108	1377346,4000	387273,7800
	4109	1377345,9100	387283,5500
	4110	1377389,6100	387286,4600
	4111	1377389,4400	387287,5500
	4112	1377388,6200	387300,4800
	4113	1377388,0000	387309,7600
	4114	1377386,3900	387309,7700
	4115	1377382,8275	387342,5094
	4116	1377382,5500	387345,0600
	4117	1377381,3500	387361,6100
	4118	1377331,8908	387358,0480
	4119	1377307,6200	387356,3000
	4120	1377307,4566	387356,2857
	4121	1377306,5910	387356,2101
	4122	1377306,5900	387356,2100
	4123	1377308,1398	387335,2427
	4124	1377308,1400	387335,2400
	4099	1377289,9400	387334,1500
	4125	1377366,5575	385241,3336
	4126	1377390,2826	385251,4600

Сведения о характерных точках границ объекта	№ точки	Координаты	
		X	Y
	4127	1377683,8798	385386,5620
	4128	1377694,2036	385309,0771
	4129	1377392,3579	385182,5941
	4125	1377366,5575	385241,3336
	4130	1377415,1565	393638,1777
	4131	1377415,6133	393647,9174
	4132	1377416,3486	393686,4467
	4133	1377417,2925	393688,8113
	4134	1377447,0682	393710,9997
	4135	1377488,5979	393743,6025
	4136	1377491,0704	393745,4727
	4137	1377493,9479	393745,6757
	4138	1377502,6508	393732,9921
	4139	1377501,7278	393725,1368
	4140	1377502,7838	393723,3412
	4141	1377503,7534	393710,7133
	4142	1377505,3564	393704,2979
	4143	1377508,3365	393697,6281
	4144	1377512,8851	393687,1170
	4145	1377517,6311	393680,7435
	4146	1377520,2499	393678,9833
	4147	1377522,5600	393679,5398
	4148	1377528,3866	393670,4630
	4149	1377467,7306	393649,3661
	4150	1377444,3145	393641,3653
	4130	1377415,1565	393638,1777
	4151	1377484,4077	387227,1704
	4152	1377971,0002	387255,6124
	4153	1378004,9859	387258,0184
	4154	1378005,0239	387257,3118
	4155	1378003,9571	387244,2285
	4156	1377991,7825	387242,2964
	4157	1377992,2460	387237,1113
	4158	1377990,3103	387236,9334
	4159	1377991,2780	387231,8039
	4160	1377988,9887	387231,5907
	4161	1377989,7960	387222,3755
	4162	1377990,3681	387215,8450
	4163	1378051,7723	387219,2358
	4164	1378072,5355	387220,3824
	4165	1378073,2189	387214,4343
	4166	1378075,9232	387210,5823
	4167	1378079,9982	387208,7748
	4168	1378098,4986	387210,6078
	4169	1378097,5348	387222,4103

Сведения о характерных точках границ объекта	№ точки	Координаты	
		X	Y
	4170	1378114,4700	387223,8079
	4171	1378112,2945	387246,0007
	4172	1378162,5194	387250,3311
	4173	1378161,5878	387260,5930
	4174	1378198,4421	387263,6341
	4175	1378199,8105	387244,9711
	4176	1378202,2987	387245,1639
	4177	1378204,1641	387203,6211
	4178	1378207,3563	387198,3751
	4179	1378236,8391	387257,2007
	4180	1378236,7857	387271,2124
	4181	1378236,6941	387272,5823
	4182	1378853,1678	387313,2170
	4183	1378918,3841	387250,3652
	4184	1378819,9016	387140,9851
	4185	1378810,7514	387148,8964
	4186	1378803,4040	387155,2490
	4187	1378781,3776	387175,4743
	4188	1378667,3825	387047,5636
	4189	1378667,2900	387047,6400
	4190	1378665,4279	387045,3704
	4191	1378585,9550	386956,1960
	4192	1378568,6800	386935,4420
	4193	1378507,2796	386865,6050
	4194	1378542,9774	386833,2341
	4195	1378489,5792	386771,1293
	4196	1378471,0530	386785,9450
	4197	1378471,0488	386785,9486
	4198	1378471,0500	386785,9500
	4199	1378469,2600	386787,4800
	4200	1378469,2577	386787,4774
	4201	1378469,2570	386787,4780
	4202	1378468,9403	386787,1063
	4203	1378467,7803	386785,7503
	4204	1378449,3868	386801,3868
	4205	1378449,3800	386801,4000
	4206	1378449,3763	386801,3957
	4207	1378449,3760	386801,3960
	4208	1378449,3383	386801,3513
	4209	1378445,3008	386796,6351
	4210	1378432,1700	386784,9050
	4211	1378429,4980	386779,6380
	4212	1378314,2694	386648,2126
	4213	1378306,2800	386639,6700
	4214	1378306,5639	386639,4240

Сведения о характерных точках границ объекта	№ точки	Координаты	
		X	Y
	4215	1378221,3560	386542,2390
	4216	1378216,6295	386537,8051
	4217	1377532,5213	386491,9469
	4218	1377531,9100	386498,5300
	4219	1377517,2900	386740,8600
	4220	1377514,9200	386783,6600
	4221	1377504,8900	386929,4400
	4222	1377502,6500	386929,2900
	4223	1377502,5200	386931,2800
	4224	1377505,1200	386931,4500
	4225	1377484,6200	387224,4400
	4151	1377484,4077	387227,1704
	4226	1377638,0610	390927,7940
	4227	1377647,9960	390935,2440
	4228	1377647,5030	390935,8750
	4229	1377648,4450	390936,6010
	4230	1377648,9340	390935,9660
	4231	1377654,4380	390940,2190
	4232	1377694,4750	390888,2830
	4233	1377696,2820	390885,9250
	4234	1377679,8970	390873,2960
	4235	1377679,2620	390874,1170
	4236	1377663,2900	390894,8560
	4237	1377660,7970	390892,9290
	4238	1377652,2590	390904,0030
	4239	1377654,7600	390905,9300
	4226	1377638,0610	390927,7940
	4240	1377685,9780	390865,0290
	4241	1377696,4320	390873,5990
	4242	1377701,7500	390867,0250
	4243	1377691,3660	390858,4590
	4240	1377685,9780	390865,0290
	4244	1377724,4640	390912,7670
	4245	1377736,1620	390922,1510
	4246	1377747,7320	390907,7230
	4247	1377736,0310	390898,3310
	4244	1377724,4640	390912,7670
	4248	1377777,9340	394245,4560
	4249	1377828,6438	394440,6262
	4250	1377836,2241	394474,5181
	4251	1377837,2663	394479,1782
	4252	1377839,3703	394484,8686
	4253	1377849,6440	394481,8170
	4254	1377877,7970	394474,2030
	4255	1377920,6440	394462,6220

Сведения о характерных точках границ объекта	№ точки	Координаты	
		X	Y
	4256	1377930,4990	394506,8890
	4257	1377942,4490	394520,1570
	4258	1377977,6820	394525,5110
	4259	1377989,7640	394523,9560
	4260	1378003,3970	394518,3720
	4261	1378048,3720	394538,2570
	4262	1378115,0430	394548,2140
	4263	1378115,0760	394548,2140
	4264	1378087,8210	394424,2970
	4265	1378075,1890	394427,4390
	4266	1378072,9840	394415,0330
	4267	1378070,2500	394415,4130
	4268	1378068,0490	394408,5690
	4269	1378148,6010	394389,9690
	4270	1378154,1930	394388,6690
	4271	1378175,0241	394383,9146
	4272	1378158,6366	394317,8231
	4273	1378193,4465	394318,7050
	4274	1378174,9541	394249,4279
	4275	1378165,5220	394214,0940
	4276	1378157,5832	394184,3498
	4277	1378180,0724	394175,9827
	4278	1378178,6171	394172,0595
	4279	1378178,5811	394171,9627
	4280	1378271,7223	394127,1164
	4281	1378271,8933	394127,4337
	4282	1378274,4242	394132,1307
	4283	1378269,3681	394134,4479
	4284	1378264,6052	394136,5272
	4285	1378320,8872	394261,1112
	4286	1378320,8875	394261,1117
	4287	1378262,9765	394308,8270
	4288	1378248,0926	394326,1973
	4289	1378279,8726	394354,8258
	4290	1378288,9441	394396,4001
	4291	1378298,6075	394414,9989
	4292	1378326,9337	394399,6618
	4293	1378333,0647	394409,1699
	4294	1378341,1269	394402,9189
	4295	1378351,8934	394391,2272
	4296	1378392,1346	394371,5538
	4297	1378372,3026	394327,1894
	4298	1378356,1360	394289,2290
	4299	1378348,9930	394272,4420
	4300	1378367,5940	394264,5250

Сведения о характерных точках границ объекта	№ точки	Координаты	
		X	Y
	4301	1378373,7000	394261,9410
	4302	1378374,2290	394261,7080
	4303	1378390,5670	394254,7580
	4304	1378394,0890	394253,2610
	4305	1378415,7416	394252,0630
	4306	1378450,6542	394234,9105
	4307	1378463,9588	394226,7274
	4308	1378466,2671	394214,8096
	4309	1378469,2692	394212,6940
	4310	1378492,7666	394199,7295
	4311	1378203,8984	393617,4311
	4312	1377999,0530	393719,0545
	4313	1377982,7559	393726,7477
	4314	1378024,7602	393813,7859
	4315	1378050,4948	393867,1112
	4316	1378119,0044	394153,5253
	4317	1378104,1492	394159,9329
	4248	1377777,9340	394245,4560
	4318	1377786,9920	390915,1320
	4319	1377837,0660	390954,7710
	4320	1377828,3140	390965,8520
	4321	1377816,5500	390956,5300
	4322	1377810,9610	390963,5860
	4323	1377829,0030	390977,8720
	4324	1377826,5180	390981,0070
	4325	1377843,3810	390993,8480
	4326	1377869,6100	390960,3850
	4327	1377853,1010	390947,4350
	4328	1377858,6600	390940,3500
	4329	1377830,3430	390918,1540
	4330	1377834,0480	390913,4240
	4331	1377805,7310	390891,2280
	4318	1377786,9920	390915,1320
	4332	1377840,4290	390145,6861
	4333	1377844,2280	390145,2080
	4334	1377858,2140	390155,7680
	4335	1377859,4153	390156,6771
	4336	1377913,4212	390197,4327
	4337	1377917,1580	390200,3780
	4338	1377939,2410	390217,7010
	4339	1377939,6390	390217,2160
	4340	1377939,6405	390217,2171
	4341	1377940,7990	390218,0920
	4342	1377940,7984	390218,0928
	4343	1377940,7986	390218,0930

Сведения о характерных точках границ объекта	№ точки	Координаты	
		X	Y
	4344	1377940,2590	390218,7960
	4345	1377942,3720	390220,4280
	4346	1377942,9353	390219,7055
	4347	1377949,3196	390224,5233
	4348	1377957,5420	390214,8140
	4349	1377964,6480	390206,4230
	4350	1377958,1730	390200,9370
	4351	1377957,2971	390200,1943
	4352	1377956,6480	390199,6440
	4353	1377955,1150	390198,3520
	4354	1377920,9760	390169,4880
	4355	1377923,6000	390166,3970
	4356	1377924,8670	390164,8860
	4357	1377926,2140	390163,3090
	4358	1377990,5300	390087,2500
	4359	1377995,6400	390091,3340
	4360	1377997,2030	390092,5900
	4361	1377998,7650	390093,8350
	4362	1377999,4180	390094,3640
	4363	1378001,0970	390095,7110
	4364	1378002,7870	390097,0540
	4365	1378004,6960	390098,5870
	4366	1378006,2550	390099,8280
	4367	1378007,3420	390100,7040
	4368	1378006,7290	390101,5800
	4369	1378007,1640	390101,8830
	4370	1378012,7770	390105,8540
	4371	1378016,1570	390101,0870
	4372	1378019,2050	390096,7910
	4373	1378019,5410	390096,3130
	4374	1378014,6860	390092,5970
	4375	1378015,0220	390092,1880
	4376	1378016,3140	390090,6190
	4377	1378017,0990	390089,6660
	4378	1378018,3760	390088,1260
	4379	1378019,6430	390086,5860
	4380	1378034,8850	390068,1350
	4381	1378036,1550	390066,6020
	4382	1378037,4290	390065,0540
	4383	1378065,4720	390031,1280
	4384	1378066,3040	390031,0510
	4385	1378069,1110	390030,7950
	4386	1378071,0060	390031,5730
	4387	1378072,5900	390032,2230
	4388	1378073,8270	390033,7010

Сведения о характерных точках границ объекта	№ точки	Координаты	
		X	Y
	4389	1378095,1693	390051,4675
	4390	1378090,5783	390022,3620
	4391	1378066,4610	390001,5520
	4392	1378066,4600	390001,5500
	4393	1378059,1000	389995,2000
	4394	1378055,4800	389992,7700
	4395	1378043,1800	389983,3500
	4396	1378021,8300	389967,0600
	4397	1378012,3000	389959,8600
	4398	1378006,0500	389955,1300
	4399	1377998,3680	389949,3163
	4332	1377840,4290	390145,6861
	4400	1377863,7693	393696,5687
	4401	1377864,5327	393698,5740
	4402	1377887,0768	393748,0908
	4403	1377903,4822	393742,1514
	4404	1377912,8070	393755,0580
	4405	1377960,4690	393729,1320
	4406	1377957,3555	393722,6469
	4407	1377945,9790	393698,9510
	4408	1377939,5030	393688,7600
	4409	1377927,6080	393670,7800
	4410	1377869,1060	393694,5710
	4400	1377863,7693	393696,5687
	4411	1377918,5600	386998,6200
	4412	1377958,9200	386978,6500
	4413	1377965,4400	386991,6500
	4414	1378007,1800	386969,7200
	4415	1378061,0100	387077,8200
	4416	1378072,8800	387071,9200
	4417	1378072,8700	387085,5400
	4418	1378073,5200	387098,4500
	4419	1378073,0600	387129,8400
	4420	1377997,7700	387125,5800
	4421	1377990,9800	387120,4500
	4422	1377958,0600	387052,6100
	4423	1377946,4500	387058,2900
	4411	1377918,5600	386998,6200
	4424	1377947,3730	390952,4849
	4425	1378425,3755	391329,2459
	4426	1378505,4330	391320,3885
	4427	1378723,0933	391044,2271
	4428	1378722,8190	391044,0100
	4429	1378739,2440	391023,7340
	4430	1378740,2110	391024,5660

Сведения о характерных точках границ объекта	№ точки	Координаты	
		X	Y
	4431	1378741,3680	391023,1900
	4432	1378740,3540	391022,3360
	4433	1378753,9680	391005,0680
	4434	1378753,4320	391003,1880
	4435	1378458,5376	390769,9201
	4436	1378460,0630	390768,0440
	4437	1378409,8790	390728,7780
	4438	1378409,5683	390728,8229
	4439	1378233,6170	390592,1550
	4440	1378231,8589	390594,3051
	4441	1378230,5000	390593,2710
	4442	1378170,4764	390668,9097
	4443	1378163,3760	390677,6410
	4444	1378101,7750	390755,2260
	4445	1378057,4530	390811,2790
	4446	1378025,9030	390851,0930
	4447	1378025,0960	390852,1110
	4448	1378025,9451	390852,7983
	4424	1377947,3730	390952,4849
	4449	1378029,7591	393531,9713
	4450	1378048,7735	393571,2460
	4451	1378172,6976	393510,1513
	4452	1378173,1870	393511,1400
	4453	1378176,7240	393509,3950
	4454	1378178,3560	393508,5920
	4455	1378180,7940	393507,3840
	4456	1378180,3073	393506,3997
	4457	1378194,6998	393499,3042
	4458	1378159,6484	393428,7101
	4459	1378041,7547	393526,0340
	4449	1378029,7591	393531,9713
	4460	1378030,4297	392050,3954
	4461	1378052,1970	392080,4350
	4462	1378088,5660	392130,6300
	4463	1378091,1760	392134,2320
	4464	1378092,0880	392135,4950
	4465	1378092,3510	392135,8490
	4466	1378101,2570	392148,1460
	4467	1378102,4830	392149,8320
	4468	1378243,6510	392344,6760
	4469	1378247,1690	392349,5420
	4470	1378268,6200	392379,1510
	4471	1378272,9970	392385,1840
	4472	1378373,0610	392523,2970
	4473	1378376,6130	392528,1910

Сведения о характерных точках границ объекта	№ точки	Координаты	
		X	Y
	4474	1378386,7740	392542,2140
	4475	1378414,4010	392580,3570
	4476	1378438,6260	392613,7840
	4477	1378442,1450	392618,6420
	4478	1378450,3760	392630,0120
	4479	1378451,5510	392631,6290
	4480	1378453,6610	392634,5300
	4481	1378454,8360	392636,1620
	4482	1378455,1860	392636,6440
	4483	1378456,3540	392638,2610
	4484	1378457,1900	392639,4100
	4485	1378489,0070	392683,3230
	4486	1378490,2150	392684,9840
	4487	1378596,2040	392831,2870
	4488	1378597,4050	392832,9330
	4489	1378598,3870	392834,2840
	4490	1378599,5730	392835,9410
	4491	1378607,3330	392846,6280
	4492	1378608,5080	392848,2600
	4493	1378615,7170	392858,1950
	4494	1378629,9410	392877,8360
	4495	1378632,8030	392881,7960
	4496	1378633,2440	392882,4090
	4497	1378633,9490	392883,3730
	4498	1378635,3470	392885,2850
	4499	1378637,4090	392888,1510
	4500	1378651,5130	392907,6090
	4501	1378652,8630	392907,6710
	4502	1378654,0420	392909,2800
	4503	1378654,3520	392909,7180
	4504	1378656,5390	392912,7220
	4505	1378661,9370	392912,1490
	4506	1378662,1380	392912,1200
	4507	1378666,5430	392911,6600
	4508	1378667,5470	392911,5540
	4509	1378676,4420	392910,6160
	4510	1378678,3975	392910,4103
	4511	1378678,4256	392910,3746
	4512	1378682,8040	392909,9120
	4513	1378695,7620	392902,2760
	4514	1378717,5080	392867,2140
	4515	1378714,3961	392864,6738
	4516	1378911,7484	392613,9361
	4517	1378912,3670	392613,1960
	4518	1378915,4449	392609,2397

Сведения о характерных точках границ объекта	№ точки	Координаты	
		X	Y
	4519	1378982,6872	392523,8077
	4520	1378979,9000	392521,6000
	4521	1379000,5000	392495,6000
	4522	1379003,1673	392497,7877
	4523	1379015,1439	392482,5713
	4524	1379012,2300	392480,3000
	4525	1379031,9100	392455,0600
	4526	1379034,9363	392457,4249
	4527	1379057,9327	392428,2077
	4528	1379300,6961	392135,1528
	4529	1379284,2627	392122,1672
	4530	1379284,7800	392121,5050
	4531	1379272,1370	392111,6970
	4532	1379271,7095	392112,2477
	4533	1378791,3087	391732,6361
	4534	1378768,8416	391715,0822
	4535	1378714,0942	391783,5865
	4536	1378678,9463	391756,4891
	4537	1378692,5696	391738,8068
	4538	1378653,6786	391708,1494
	4539	1378649,0483	391714,2859
	4540	1378644,9258	391719,5750
	4541	1378640,4965	391725,6194
	4542	1378599,2344	391691,7850
	4543	1378562,2464	391662,4961
	4544	1378521,3861	391711,9596
	4545	1378676,8322	391834,1951
	4546	1378674,8950	391836,2900
	4547	1378670,7080	391841,3600
	4548	1378701,9150	391866,5300
	4549	1378587,3380	392012,3620
	4550	1378562,8127	392044,7993
	4551	1378465,0073	391969,0614
	4552	1378346,5829	392118,0333
	4553	1378153,9010	391968,3720
	4554	1378153,7460	391968,6194
	4555	1378152,4782	391967,6316
	4556	1378156,7928	391962,0279
	4557	1378123,1837	391934,9416
	4460	1378030,4297	392050,3954
	4558	1378065,5010	390128,8970
	4559	1378072,3670	390136,8430
	4560	1378072,0820	390137,1380
	4561	1378068,1920	390141,2120
	4562	1378068,0780	390141,3320

Сведения о характерных точках границ объекта	№ точки	Координаты	
		X	Y
	4563	1378068,7100	390141,8760
	4564	1378072,8490	390145,5330
	4565	1378074,3310	390146,8400
	4566	1378076,6300	390148,8620
	4567	1378077,4300	390148,0410
	4568	1378078,2690	390148,6900
	4569	1378078,8640	390149,1650
	4570	1378080,4560	390150,4060
	4571	1378089,9460	390157,7940
	4572	1378091,5190	390159,0090
	4573	1378092,7270	390159,9470
	4574	1378095,3550	390162,0020
	4575	1378094,3150	390163,4070
	4576	1378101,1910	390168,3460
	4577	1378110,3490	390156,6510
	4578	1378136,0780	390176,4160
	4579	1378157,6337	390192,9751
	4580	1378179,2862	390165,7311
	4581	1378156,3103	390147,6399
	4582	1378103,5196	390104,4058
	4583	1378100,5674	390085,6901
	4584	1378076,3020	390115,5850
	4585	1378075,0460	390117,1440
	4586	1378073,7940	390118,6910
	4587	1378068,4870	390125,2320
	4588	1378067,2240	390126,7900
	4589	1378066,0120	390128,2760
	4590	1378065,8218	390128,5071
	4558	1378065,5010	390128,8970
	4591	1378183,4558	390160,4847
	4592	1378258,1724	390219,2807
	4593	1378260,5720	390221,1690
	4594	1378267,9957	390211,6808
	4595	1378270,7990	390208,0980
	4596	1378362,5620	390284,0388
	4597	1378389,9350	390306,6920
	4598	1378409,9580	390323,2626
	4599	1378340,6871	390410,2772
	4600	1378361,5930	390426,9300
	4601	1378334,4330	390461,3640
	4602	1378331,7730	390464,7480
	4603	1378328,9910	390468,2590
	4604	1378322,8010	390476,1250
	4605	1378318,8880	390481,0810
	4606	1378315,1690	390485,8010

Сведения о характерных точках границ объекта	№ точки	Координаты	
		X	Y
	4607	1378307,8510	390495,0860
	4608	1378376,5180	390546,8650
	4609	1378373,9450	390550,2780
	4610	1378371,7730	390553,1510
	4611	1378370,4990	390554,8520
	4612	1378381,4420	390563,1150
	4613	1378393,4140	390572,1340
	4614	1378395,7350	390573,8860
	4615	1378455,7050	390619,1320
	4616	1378468,3050	390628,6360
	4617	1378473,2060	390622,1390
	4618	1378535,6400	390671,5130
	4619	1378544,6370	390678,5940
	4620	1378548,7650	390681,9010
	4621	1378549,2400	390682,2800
	4622	1378549,1123	390682,4322
	4623	1378691,2012	390795,2950
	4624	1378716,5295	390765,5398
	4625	1378695,9879	390749,8205
	4626	1378627,0327	390697,8359
	4627	1378620,3568	390692,4580
	4628	1378619,9351	390692,2821
	4629	1378619,5570	390692,7670
	4630	1378613,9430	390688,1790
	4631	1378614,1837	390687,8684
	4632	1378614,3629	390687,6295
	4633	1378614,0415	390687,3707
	4634	1378610,7183	390684,7671
	4635	1378609,2500	390683,6200
	4636	1378609,2516	390683,6180
	4637	1378609,2490	390683,6160
	4638	1378609,2999	390683,5510
	4639	1378571,6327	390653,2078
	4640	1378567,1710	390649,7708
	4641	1378567,1670	390649,7674
	4642	1378564,6800	390647,6500
	4643	1378560,9900	390644,5700
	4644	1378557,5700	390641,6400
	4645	1378524,5237	390613,1518
	4646	1378522,7700	390611,6460
	4647	1378485,4181	390581,1752
	4648	1378459,3690	390559,9250
	4649	1378463,3080	390554,7060
	4650	1378445,3460	390541,1530
	4651	1378441,9550	390545,6430

Сведения о характерных точках границ объекта	№ точки	Координаты	
		X	Y
	4652	1378416,9670	390526,0460
	4653	1378576,0813	390330,4066
	4654	1378724,8209	390449,8642
	4655	1378904,9627	390224,3619
	4656	1378843,0790	390176,6860
	4657	1378780,1710	390129,5830
	4658	1378667,3694	390040,8176
	4659	1378647,3495	390025,0636
	4660	1378726,8715	389924,9178
	4661	1378703,2700	389912,4600
	4662	1378698,7800	389910,0900
	4663	1378695,7095	389827,5987
	4664	1378696,2479	389827,6025
	4665	1378695,8090	389818,1902
	4666	1378695,1830	389804,7661
	4667	1378824,5767	389801,7843
	4668	1378838,9869	389777,6486
	4669	1378883,0711	389616,9457
	4670	1378893,0281	389602,7201
	4671	1378573,3604	389582,1295
	4672	1378573,0960	389587,5250
	4673	1378573,0956	389587,5324
	4674	1378566,6548	389718,9890
	4675	1378566,6540	389719,0050
	4676	1378552,4388	389718,6940
	4677	1378527,6170	389718,1510
	4678	1378527,5735	389719,8502
	4679	1378526,4160	389765,0100
	4680	1378526,3606	389765,0088
	4681	1378525,3830	389764,9880
	4682	1378525,3030	389768,1380
	4683	1378526,2520	389768,1630
	4684	1378526,1362	389773,3627
	4685	1378526,0400	389777,6860
	4686	1378525,9197	389781,4252
	4687	1378525,6720	389789,1250
	4688	1378525,5880	389793,1290
	4689	1378525,5733	389793,8488
	4690	1378525,2385	389810,1921
	4691	1378516,4561	389810,4725
	4692	1378516,8090	389826,3417
	4693	1378517,7368	389868,0766
	4694	1378493,5660	389869,2650
	4695	1378496,6580	389932,3220
	4696	1378497,2640	389954,0100

Сведения о характерных точках границ объекта	№ точки	Координаты	
		X	Y
	4697	1378497,7270	389965,9310
	4698	1378345,5990	390160,9730
	4699	1378328,9410	390182,3301
	4700	1378226,4302	390106,2479
	4591	1378183,4558	390160,4847
	4701	1378230,7602	393379,0061
	4702	1378259,7646	393437,4605
	4703	1378280,4790	393427,1720
	4704	1378301,4340	393416,6010
	4705	1378296,5650	393407,7860
	4706	1378377,1280	393368,8960
	4707	1378398,3780	393320,8620
	4708	1378413,9010	393308,9040
	4709	1378421,9750	393317,3940
	4710	1378417,5590	393321,7010
	4711	1378431,5200	393335,5640
	4712	1378440,3640	393341,9770
	4713	1378442,1520	393346,0360
	4714	1378471,8710	393374,1220
	4715	1378514,2180	393415,7690
	4716	1378515,3970	393414,2140
	4717	1378513,3860	393412,3420
	4718	1378518,0250	393407,3160
	4719	1378520,0540	393409,1990
	4720	1378522,8760	393411,8890
	4721	1378522,9417	393411,9521
	4722	1378569,1712	393372,6351
	4723	1378694,3445	393509,6215
	4724	1378652,9271	393596,8932
	4725	1378570,1028	393525,0704
	4726	1378565,8151	393520,2222
	4727	1378526,2230	393562,1450
	4728	1378530,7587	393566,9710
	4729	1378492,9563	393607,2296
	4730	1378479,2250	393613,7336
	4731	1378475,6260	393617,6360
	4732	1378471,4847	393617,4000
	4733	1378448,2730	393616,0770
	4734	1378426,5190	393627,6510
	4735	1378420,7010	393630,8560
	4736	1378411,7150	393634,4510
	4737	1378433,6190	393676,1200
	4738	1378441,9817	393671,9370
	4739	1378443,6397	393675,2707
	4740	1378390,7086	393701,4122

Сведения о характерных точках границ объекта	№ точки	Координаты	
		X	Y
	4741	1378483,8009	393889,0642
	4742	1378487,7471	393897,0186
	4743	1378497,5800	393891,0300
	4744	1378504,6400	393904,2700
	4745	1378501,2500	393911,7400
	4746	1378505,2800	393919,3000
	4747	1378500,1560	393922,0321
	4748	1378520,6197	393963,2820
	4749	1378523,5997	393968,9829
	4750	1378527,9530	393977,3110
	4751	1378538,5714	393999,0557
	4752	1378538,3880	393999,1380
	4753	1378541,6510	394005,7180
	4754	1378549,1590	394020,7490
	4755	1378554,6740	394031,9220
	4756	1378557,4670	394037,6270
	4757	1378561,1280	394044,9230
	4758	1378620,2407	394164,1210
	4759	1378620,1300	394164,2270
	4760	1378618,6920	394165,5920
	4761	1378618,4290	394165,8400
	4762	1378620,0930	394168,9170
	4763	1378620,3640	394169,4060
	4764	1378624,2220	394176,5170
	4765	1378637,2590	394200,5700
	4766	1378639,8915	394203,7352
	4767	1378797,3358	394521,1288
	4768	1378797,4430	394521,6530
	4769	1378797,5450	394522,2040
	4770	1378797,6730	394522,8290
	4771	1378799,1480	394526,0700
	4772	1378809,4480	394547,0940
	4773	1378812,0980	394552,4960
	4774	1378819,0840	394566,7670
	4775	1378819,5400	394566,5480
	4776	1378819,8025	394566,4195
	4777	1378884,5936	394697,0326
	4778	1379033,9211	394622,2310
	4779	1379140,9916	394490,6370
	4780	1379198,5277	394419,9227
	4781	1379204,1918	394407,7466
	4782	1379204,0100	394407,5800
	4783	1379202,4400	394406,1400
	4784	1379205,6000	394401,9700
	4785	1379206,6295	394402,5064

Сведения о характерных точках границ объекта	№ точки	Координаты	
		X	Y
	4786	1379207,0742	394401,5502
	4787	1379205,8400	394400,4300
	4788	1379208,6273	394397,3691
	4789	1379205,7200	394400,5600
	4790	1379204,9700	394399,8800
	4791	1379211,6000	394389,9500
	4792	1379212,3939	394390,1145
	4793	1379393,9129	393999,8994
	4794	1379393,8867	393999,9266
	4795	1379330,0400	394072,8200
	4796	1379328,1999	394074,9297
	4797	1379283,7874	394125,8659
	4798	1379283,5790	394126,1060
	4799	1379282,6693	394127,1645
	4800	1379278,3045	394132,2485
	4801	1379278,3018	394132,2462
	4802	1379278,2992	394132,2493
	4803	1379269,0105	394143,0595
	4804	1379269,0105	394143,0595
	4805	1379277,0745	394133,6760
	4806	1379269,0160	394143,0640
	4807	1379228,2357	394190,5643
	4808	1379221,6584	394198,2262
	4809	1379216,5007	394204,0987
	4810	1379196,0820	394227,3500
	4811	1379156,4860	394272,4420
	4812	1379155,2090	394273,9020
	4813	1379131,5310	394301,7550
	4814	1379083,4060	394356,2900
	4815	1379076,6940	394362,2430
	4816	1379067,9960	394368,8240
	4817	1379050,8150	394378,7670
	4818	1379036,5260	394384,5520
	4819	1379020,8630	394388,6180
	4820	1378998,2740	394392,2350
	4821	1378976,1030	394390,4980
	4822	1378945,5270	394383,1940
	4823	1378934,1140	394377,3760
	4824	1378924,2550	394370,8720
	4825	1378903,9540	394353,7970
	4826	1378897,0150	394346,6430
	4827	1378887,4520	394333,8390
	4828	1378877,3600	394316,3660
	4829	1378874,0490	394308,9600
	4830	1378870,2390	394297,8500

Сведения о характерных точках границ объекта	№ точки	Координаты	
		X	Y
	4831	1378868,1620	394285,8670
	4832	1378866,9540	394269,7010
	4833	1378866,4540	394249,6370
	4834	1378866,5069	394249,3834
	4835	1378845,8383	394212,7325
	4836	1378795,3373	394123,1810
	4837	1378821,6160	394093,0765
	4838	1378822,1989	394092,4088
	4839	1378821,5517	394091,8360
	4840	1378818,3041	394088,0859
	4841	1378771,3242	394039,2767
	4842	1378771,3242	394039,2732
	4843	1378771,3240	394039,2730
	4844	1378771,3254	394039,1959
	4845	1378771,3301	394038,8809
	4846	1378771,1253	394038,6337
	4847	1378767,9409	394034,8263
	4848	1378767,9415	394034,8258
	4849	1378767,9400	394034,8240
	4850	1378767,9326	394034,8174
	4851	1378767,9433	394034,8208
	4852	1378767,9537	394034,8240
	4853	1378767,9495	394034,8147
	4854	1378775,9289	394027,0685
	4855	1378778,6387	394024,4335
	4856	1378778,6478	394024,4292
	4857	1378778,6490	394024,4280
	4858	1378779,1439	394024,1934
	4859	1378786,5018	394020,6972
	4860	1378786,6772	394020,5215
	4861	1378795,6510	394011,0110
	4862	1378794,0930	394008,0650
	4863	1378794,0984	394008,0594
	4864	1378794,0974	394008,0584
	4865	1378802,7639	393998,7789
	4866	1378801,7439	393997,7784
	4867	1378777,6890	393974,5070
	4868	1378743,4960	393941,6940
	4869	1378732,0350	393930,5100
	4870	1378720,6070	393918,9000
	4871	1378712,4680	393910,4320
	4872	1378708,3100	393905,5300
	4873	1378705,6505	393902,8740
	4874	1378692,3090	393889,6119
	4875	1378852,2230	393714,7300

Сведения о характерных точках границ объекта	№ точки	Координаты	
		X	Y
	4876	1378948,2999	393609,6603
	4877	1379029,9083	393520,4133
	4878	1379028,5300	393519,0600
	4879	1379037,4400	393509,9100
	4880	1379038,5314	393510,9832
	4881	1379048,9962	393499,5387
	4882	1379034,7880	393484,6810
	4883	1379011,4610	393460,2660
	4884	1379010,0740	393458,8320
	4885	1378989,6010	393437,4210
	4886	1378986,7360	393434,4240
	4887	1378982,1590	393429,6240
	4888	1378940,0090	393385,5360
	4889	1378938,6330	393384,0870
	4890	1378918,7690	393363,3040
	4891	1378911,7720	393355,9930
	4892	1378824,4790	393264,6810
	4893	1378823,2270	393263,3740
	4894	1378823,1430	393263,2760
	4895	1378822,2520	393262,3450
	4896	1378817,1240	393256,9830
	4897	1378811,3500	393250,9390
	4898	1378807,7467	393247,1716
	4899	1378829,7640	393195,5280
	4900	1378662,8970	393013,4700
	4901	1378621,6975	393045,0488
	4902	1378614,1513	393035,1520
	4903	1378376,9346	393207,9205
	4904	1378320,3832	393249,1077
	4905	1378341,9033	393273,3773
	4906	1378339,1022	393275,4685
	4701	1378230,7602	393379,0061
	4907	1378303,6995	394675,0225
	4908	1378355,2518	394750,6572
	4909	1378457,9964	394913,5458
	4910	1378485,0030	394900,1690
	4911	1378493,3290	394896,0450
	4912	1378611,0010	394837,7180
	4913	1378609,7310	394835,1480
	4914	1378609,0010	394833,6920
	4915	1378723,3370	394777,0400
	4916	1378721,2637	394772,9777
	4917	1378766,0900	394750,6953
	4918	1378584,7067	394385,0625
	4919	1378519,1774	394415,5266

Сведения о характерных точках границ объекта	№ точки	Координаты	
		X	Y
	4920	1378510,0058	394396,0428
	4921	1378478,5334	394410,9502
	4922	1378456,7233	394422,0770
	4923	1378453,9304	394423,4664
	4924	1378453,5070	394429,0420
	4925	1378452,0800	394429,7830
	4926	1378400,1880	394456,5920
	4927	1378391,2270	394493,9570
	4928	1378387,2380	394510,5760
	4929	1378363,5020	394586,4990
	4930	1378356,4360	394586,9300
	4931	1378349,3470	394587,3680
	4932	1378346,3070	394594,0000
	4933	1378339,4092	394609,0346
	4934	1378339,4120	394609,0420
	4935	1378339,1530	394609,5930
	4936	1378337,7810	394611,1950
	4937	1378321,4540	394640,8550
	4938	1378322,2570	394642,0560
	4939	1378313,7490	394657,1700
	4907	1378303,6995	394675,0225
	4940	1378382,9135	404460,2990
	4941	1378612,5208	404467,3740
	4942	1378627,2584	404146,4950
	4943	1378451,8451	404146,5226
	4944	1378390,5068	404205,1650
	4940	1378382,9135	404460,2990
	4945	1378544,6985	391351,3600
	4946	1378554,8185	391431,2664
	4947	1378679,4138	391529,4893
	4948	1378674,8950	391535,5080
	4949	1378697,2180	391554,4330
	4950	1378702,4010	391549,7720
	4951	1378705,6420	391552,3710
	4952	1378706,6931	391550,9945
	4953	1379230,8931	391964,2400
	4954	1379230,9280	391964,1970
	4955	1379232,4790	391965,4490
	4956	1379232,4588	391965,4743
	4957	1379358,7977	392065,0718
	4958	1379392,6050	392024,7830
	4959	1379389,4537	392022,2631
	4960	1379387,9200	392021,0400
	4961	1379387,1400	392020,4200
	4962	1379381,4162	392015,8435

Сведения о характерных точках границ объекта	№ точки	Координаты	
		X	Y
	4963	1379373,6692	392009,6539
	4964	1379372,8677	392009,0108
	4965	1379366,2019	392003,6720
	4966	1379353,9200	391993,8400
	4967	1379356,4600	391990,4800
	4968	1379371,3800	392003,0400
	4969	1379380,6200	391991,1100
	4970	1379392,4000	391976,0400
	4971	1379407,6400	391956,7500
	4972	1379407,8400	391953,7700
	4973	1379390,8100	391940,1700
	4974	1379394,5500	391935,5600
	4975	1379378,0200	391923,0000
	4976	1379337,6400	391892,3000
	4977	1379336,1400	391894,2100
	4978	1379317,1600	391879,0300
	4979	1379318,0300	391877,7100
	4980	1379321,1234	391873,0000
	4981	1379321,1268	391872,9948
	4982	1379321,1403	391872,9742
	4983	1379325,3400	391866,5400
	4984	1379331,5000	391857,1500
	4985	1379340,0700	391844,0705
	4986	1379340,8478	391842,8823
	4987	1379341,5878	391841,7516
	4988	1379343,0600	391839,5000
	4989	1379341,5400	391838,3400
	4990	1379343,2300	391836,1200
	4991	1379344,6073	391837,1380
	4992	1379344,6076	391837,1375
	4993	1379344,6070	391837,1370
	4994	1379347,8300	391832,2090
	4995	1379349,1397	391830,0113
	4996	1379356,1100	391818,3100
	4997	1379359,2166	391820,3960
	4998	1379361,6527	391822,0258
	4999	1379367,3450	391813,3350
	5000	1379373,0370	391804,6440
	5001	1379373,0372	391804,6442
	5002	1379373,0400	391804,6400
	5003	1379386,1100	391815,2500
	5004	1379392,4035	391820,1880
	5005	1379393,9099	391821,3687
	5006	1379395,1557	391822,3475
	5007	1379397,3100	391824,0370

Сведения о характерных точках границ объекта	№ точки	Координаты	
		X	Y
	5008	1379406,1863	391831,0032
	5009	1379419,0700	391841,1100
	5010	1379423,8700	391844,8700
	5011	1379431,2538	391850,9516
	5012	1379439,5150	391857,7520
	5013	1379455,0130	391870,5200
	5014	1379459,6436	391874,2945
	5015	1379465,6490	391879,1865
	5016	1379471,9953	391884,3556
	5017	1379471,9950	391884,3560
	5018	1379472,0000	391884,3600
	5019	1379476,5600	391888,0600
	5020	1379480,1831	391890,8742
	5021	1379481,9812	391892,2681
	5022	1379489,6935	391898,2423
	5023	1379490,2610	391898,6816
	5024	1379493,0000	391900,8000
	5025	1379492,9991	391900,8012
	5026	1379493,0029	391900,8042
	5027	1379493,0012	391900,8064
	5028	1379493,0020	391900,8070
	5029	1379494,6175	391902,0586
	5030	1379650,9230	391713,1922
	5031	1378796,8200	391037,4900
	5032	1378791,7100	391037,9500
	5033	1378759,6610	391078,6140
	5034	1378758,6100	391078,6700
	5035	1378758,0800	391079,3900
	5036	1378758,1402	391080,5436
	5037	1378721,9297	391126,4877
	5038	1378721,7500	391126,3500
	5039	1378720,4400	391128,1100
	5040	1378720,5727	391128,2095
	4945	1378544,6985	391351,3600
	5041	1378551,2250	386239,2770
	5042	1378561,7880	386251,0890
	5043	1378571,4460	386261,8890
	5044	1378608,2490	386230,2070
	5045	1378634,2440	386266,3310
	5046	1378630,3540	386269,7840
	5047	1378631,5000	386271,7120
	5048	1378621,6480	386280,4970
	5049	1378627,4410	386286,9870
	5050	1378653,0829	386315,7140
	5051	1378708,9296	386268,2665

Сведения о характерных точках границ объекта	№ точки	Координаты	
		X	Y
	5052	1378666,0115	386219,7765
	5053	1378625,7003	386175,2658
	5041	1378551,2250	386239,2770
	5054	1378564,3400	390008,1700
	5055	1378569,8700	390001,0600
	5056	1378570,6300	390000,0700
	5057	1378568,9600	389998,7700
	5058	1378580,6700	389984,1200
	5059	1378582,1300	389985,2700
	5060	1378597,3200	389965,7200
	5061	1378600,6900	389961,3700
	5062	1378633,4600	389986,8300
	5063	1378596,9800	390033,8000
	5054	1378564,3400	390008,1700
	5064	1378630,0176	395154,5457
	5065	1378703,4901	395283,9676
	5066	1378703,6970	395289,0220
	5067	1378740,1710	395363,6390
	5068	1378737,4150	395369,2960
	5069	1378740,4490	395375,2970
	5070	1378746,7630	395377,1290
	5071	1378753,3514	395390,5941
	5072	1378757,2762	395399,0143
	5073	1378757,4320	395398,9340
	5074	1378843,8380	395355,1490
	5075	1378843,8357	395355,1445
	5076	1378843,8383	395355,1439
	5077	1378821,4475	395311,7827
	5078	1378815,9496	395301,1355
	5079	1378807,7468	395300,4140
	5080	1378806,4476	395297,6641
	5081	1378809,2461	395296,3271
	5082	1378809,2491	395296,3256
	5083	1378807,7377	395293,1815
	5084	1378807,7373	395293,1817
	5085	1378804,9349	395294,5379
	5086	1378804,9342	395294,5364
	5087	1378803,8201	395292,2628
	5088	1378803,8196	395292,2619
	5089	1378804,8631	395290,2431
	5090	1378808,0104	395284,1538
	5091	1378808,0090	395284,1510
	5092	1378760,3444	395189,4266
	5093	1378732,2227	395201,0906
	5094	1378714,6539	395208,3776

Сведения о характерных точках границ объекта	№ точки	Координаты	
		X	Y
	5095	1378705,6709	395199,8528
	5096	1378698,4323	395192,9834
	5097	1378698,4305	395192,9816
	5098	1378778,7285	395155,3367
	5099	1378827,3130	395259,3580
	5100	1378847,9431	395249,5639
	5101	1378851,4332	395257,0441
	5102	1378879,9137	395242,7749
	5103	1378896,4669	395276,4425
	5104	1378847,8561	395301,0403
	5105	1378909,9943	395426,9334
	5106	1378904,9779	395429,3539
	5107	1378912,5530	395443,5340
	5108	1378916,3640	395451,5200
	5109	1378920,7271	395459,5961
	5110	1379081,3611	395384,1496
	5111	1378984,7521	395187,2019
	5112	1378984,0640	395185,7670
	5113	1378980,7095	395178,9607
	5114	1378908,0856	395030,9092
	5115	1378908,0860	395030,9090
	5116	1378913,5210	395028,1970
	5117	1378893,1458	395000,4528
	5118	1378883,1995	394980,1762
	5119	1378879,5838	394981,9701
	5120	1378879,5830	394981,9690
	5121	1378870,8960	394971,0520
	5122	1378829,3080	394991,1710
	5123	1378835,6510	395003,7640
	5124	1378835,6522	395003,7663
	5125	1378770,4330	395036,1350
	5126	1378769,1340	395036,8000
	5127	1378764,6440	395039,0440
	5128	1378763,6000	395039,5120
	5129	1378718,7090	395077,3990
	5130	1378681,2380	395109,0300
	5131	1378680,6186	395108,3016
	5064	1378630,0176	395154,5457
	5132	1378704,0711	392960,7066
	5133	1378768,0208	393019,0462
	5134	1378917,9848	393155,8543
	5135	1378954,9482	393163,9913
	5136	1378995,8011	393201,0288
	5137	1379123,8306	393317,1014
	5138	1379122,9280	393318,1130

Сведения о характерных точках границ объекта	№ точки	Координаты	
		X	Y
	5139	1379144,6350	393337,5900
	5140	1379145,4680	393336,7181
	5141	1379156,7050	393324,9570
	5142	1379154,6216	393323,0574
	5143	1379165,6850	393310,5070
	5144	1379168,2100	393312,5910
	5145	1379172,7330	393307,1160
	5146	1379170,3830	393305,1776
	5147	1379239,4162	393226,8658
	5148	1379234,1550	393221,9140
	5149	1379282,6630	393168,6090
	5150	1379289,9200	393175,4460
	5151	1379313,7030	393150,6370
	5152	1379319,9520	393143,6870
	5153	1379322,9410	393140,3620
	5154	1379349,2320	393111,1290
	5155	1379341,0820	393105,6870
	5156	1379346,3490	393100,5220
	5157	1379353,3780	393093,9850
	5158	1379357,3390	393063,6640
	5159	1379346,6480	393031,6250
	5160	1379305,2640	392996,4790
	5161	1379315,7940	392987,0440
	5162	1379329,4187	392975,2931
	5163	1379348,7540	392958,6170
	5164	1379356,7220	392950,2080
	5165	1379369,1250	392938,1520
	5166	1379431,1090	392872,6160
	5167	1379440,5412	392862,4782
	5168	1379468,4300	392832,5030
	5169	1379510,5880	392787,0530
	5170	1379548,6020	392746,3740
	5171	1379583,7850	392708,3590
	5172	1379598,7310	392692,7080
	5173	1379627,7490	392663,8250
	5174	1379657,7040	392673,1550
	5175	1379683,4590	392670,2860
	5176	1379701,4900	392656,6270
	5177	1379754,2030	392582,6530
	5178	1379766,9530	392567,3990
	5179	1379780,9250	392577,4700
	5180	1379784,0930	392573,5350
	5181	1379784,7693	392572,7275
	5182	1379781,1186	392555,4636
	5183	1379771,2064	392526,8447

Сведения о характерных точках границ объекта	№ точки	Координаты	
		X	Y
	5184	1379758,1509	392502,9157
	5185	1379756,5478	392485,0073
	5186	1379716,7088	392432,1803
	5187	1379666,7588	392382,7155
	5188	1379529,5984	392274,3717
	5189	1379521,6637	392283,0695
	5190	1379481,5348	392331,7828
	5191	1379393,9399	392438,1162
	5192	1379372,6168	392420,8585
	5193	1379372,5740	392420,9100
	5194	1379350,4620	392403,3390
	5195	1379349,9110	392404,0330
	5196	1379270,7060	392341,3700
	5197	1379271,1370	392340,7860
	5198	1379241,0100	392316,8850
	5199	1379233,4760	392310,9910
	5200	1379230,2790	392298,1790
	5201	1379094,8557	392468,6851
	5202	1379102,3610	392474,5330
	5203	1379096,2100	392482,4270
	5204	1379088,6340	392476,5186
	5205	1379042,3981	392534,7324
	5206	1379043,8150	392535,8960
	5207	1379041,9090	392538,2180
	5208	1379040,5304	392537,0839
	5132	1378704,0711	392960,7066
	5209	1378734,3914	391944,7748
	5210	1378752,4357	391922,1287
	5211	1378784,8758	391880,7757
	5212	1378867,7234	391947,6334
	5213	1378818,9614	392009,0808
	5214	1378781,8518	391981,6289
	5215	1378780,7482	391980,5132
	5216	1378777,5052	391977,9233
	5217	1378776,5952	391977,2426
	5209	1378734,3914	391944,7748
	5218	1378762,5800	395410,3800
	5219	1378762,8000	395410,8500
	5220	1378768,9100	395423,9800
	5221	1378809,4100	395510,8600
	5222	1378915,7600	395461,9300
	5223	1378858,2400	395360,7400
	5224	1378767,4000	395408,1300
	5218	1378762,5800	395410,3800
	5225	1378771,5290	389868,6785

Сведения о характерных точках границ объекта	№ точки	Координаты	
		X	Y
	5226	1378790,4210	389883,6640
	5227	1378873,4075	389949,4903
	5228	1378930,8870	389995,0840
	5229	1378989,9413	389926,4565
	5230	1379023,8989	389954,5132
	5231	1379082,6749	390001,9010
	5232	1379171,2404	389891,0343
	5233	1379162,1660	389884,1020
	5234	1379155,5828	389877,2749
	5235	1379161,5050	389869,7320
	5236	1379154,7915	389864,4260
	5237	1379106,7602	389826,4651
	5238	1379106,7550	389826,4610
	5239	1379099,9630	389834,7830
	5240	1379098,1228	389837,0349
	5241	1379070,0470	389821,1430
	5242	1378977,6840	389817,3180
	5243	1378824,5767	389801,7843
	5225	1378771,5290	389868,6785
	5244	1378785,1999	404137,8160
	5245	1378893,8494	404140,2169
	5246	1379683,1539	404165,9901
	5247	1379694,4510	403783,1529
	5248	1379693,8000	403681,9068
	5249	1379368,1971	403672,8672
	5250	1379369,3901	403729,1073
	5251	1379369,5810	403729,1030
	5252	1379369,5810	403729,6320
	5253	1379369,6500	403734,5050
	5254	1379369,5046	403734,5073
	5255	1379369,9079	403753,5160
	5256	1379266,1579	403759,6246
	5257	1379268,7981	403820,2371
	5258	1379136,3614	403819,1347
	5259	1379098,7399	403831,7024
	5260	1379068,9471	403845,8135
	5261	1379042,7424	403865,8778
	5262	1379047,9691	403994,1738
	5263	1378887,6894	403991,2241
	5264	1378885,0798	403982,5149
	5265	1378873,5541	403961,5687
	5266	1378818,7986	403916,9209
	5267	1378801,0547	403944,6893
	5244	1378785,1999	404137,8160
	5268	1378825,3061	395591,6122

Сведения о характерных точках границ объекта	№ точки	Координаты	
		X	Y
	5269	1378860,5797	395667,6193
	5270	1378954,2659	395624,3327
	5271	1379019,8822	395770,9581
	5272	1379033,9300	395764,8290
	5273	1379040,9380	395780,8670
	5274	1379035,4310	395783,2610
	5275	1379038,8360	395791,0580
	5276	1379043,4130	395789,0650
	5277	1379054,8120	395815,1800
	5278	1379061,2250	395812,3850
	5279	1379066,8280	395825,2110
	5280	1379060,4180	395828,0140
	5281	1379061,8570	395831,3170
	5282	1379068,2700	395828,5140
	5283	1379072,4310	395838,0480
	5284	1379070,5950	395838,8470
	5285	1379077,3510	395844,5880
	5286	1379077,0260	395846,3880
	5287	1379075,5660	395850,5640
	5288	1379071,3280	395852,9000
	5289	1379108,5440	395938,6050
	5290	1379101,2950	395941,9810
	5291	1379119,8730	395981,8690
	5292	1379115,2341	395984,0304
	5293	1379121,5911	395998,2357
	5294	1379323,2511	395903,3224
	5295	1379244,5790	395734,3370
	5296	1379170,8460	395574,6130
	5297	1379170,2337	395574,8956
	5298	1379104,5918	395434,0060
	5299	1379004,4417	395480,6659
	5300	1378929,6610	395515,5010
	5301	1378929,6630	395515,5053
	5302	1378832,6296	395560,7131
	5303	1378842,9132	395583,4538
	5268	1378825,3061	395591,6122
	5304	1378919,7091	390975,3213
	5305	1379088,2157	391108,6337
	5306	1379110,0076	391081,1725
	5307	1378951,2542	390951,2070
	5308	1378943,4013	390944,7802
	5304	1378919,7091	390975,3213
	5309	1378939,1214	389557,7446
	5310	1379020,1134	389571,5957
	5311	1379248,5745	389586,5329

Сведения о характерных точках границ объекта	№ точки	Координаты	
		X	Y
	5312	1379248,8240	389580,8780
	5313	1379258,3650	389446,2040
	5314	1379254,7190	389445,9560
	5315	1379257,0480	389406,3750
	5316	1379260,0868	389406,6251
	5317	1379263,8538	389323,4010
	5318	1379273,8691	389323,9623
	5319	1379274,9110	389316,6730
	5320	1379275,2650	389313,1400
	5321	1379284,1420	389242,6550
	5322	1379288,4270	389204,7020
	5323	1379288,9780	389197,0700
	5324	1379291,9530	389166,6360
	5325	1379298,5926	389098,7940
	5326	1379299,3150	389091,4130
	5327	1379300,2560	389091,4750
	5328	1379311,1370	389092,0190
	5329	1379368,0480	389094,8590
	5330	1379374,9350	389095,1980
	5331	1379374,6940	389100,4430
	5332	1379407,9881	389102,0651
	5333	1379422,5790	389102,7760
	5334	1379431,4080	389103,2060
	5335	1379433,9591	389103,5342
	5336	1379421,7592	389332,2499
	5337	1379403,8584	389596,6857
	5338	1379772,6812	389620,8001
	5339	1379851,4560	389584,9236
	5340	1379863,3817	389585,4852
	5341	1379917,1329	389516,5793
	5342	1380079,5280	389310,4185
	5343	1380075,6730	389307,5260
	5344	1379894,5460	389165,4020
	5345	1379885,5282	389123,6572
	5346	1379883,4900	389114,2220
	5347	1379907,3680	389083,6240
	5348	1379917,3453	389070,7116
	5349	1380134,1627	389241,0597
	5350	1380356,1460	388959,2515
	5351	1379695,0269	388432,6371
	5352	1379607,3781	388406,2663
	5353	1379478,0819	388398,0586
	5354	1379444,3835	388939,2167
	5355	1379223,2179	388926,9954
	5356	1378979,4694	388912,2042

Сведения о характерных точках границ объекта	№ точки	Координаты	
		X	Y
	5309	1378939,1214	389557,7446
	5357	1378941,3321	386912,0257
	5358	1379020,8507	387026,0352
	5359	1379136,8316	387157,2609
	5360	1379164,6099	387132,5246
	5361	1379247,2337	387058,9490
	5362	1379323,1331	386991,3614
	5363	1379482,7368	387174,9381
	5364	1379426,0788	387225,5286
	5365	1379444,3620	387247,6725
	5366	1379411,2571	387275,7966
	5367	1379454,9008	387325,5576
	5368	1379588,9090	387172,9550
	5369	1379378,1826	386942,3405
	5370	1379396,4700	386922,4850
	5371	1379387,1850	386913,5060
	5372	1379385,1416	386914,9526
	5373	1379307,9559	386849,9029
	5374	1379294,5910	386835,8802
	5375	1379173,8770	386745,5239
	5376	1379146,5408	386738,5275
	5377	1379142,7612	386734,3763
	5357	1378941,3321	386912,0257
	5378	1379022,9565	394958,0369
	5379	1379090,2968	395102,6515
	5380	1379090,0560	395103,6060
	5381	1379089,4030	395103,8540
	5382	1379089,8670	395105,0690
	5383	1379090,2320	395106,0220
	5384	1379090,6920	395107,2370
	5385	1379091,2170	395106,9960
	5386	1379092,5512	395107,4929
	5387	1379102,1993	395128,2124
	5388	1379100,5900	395128,9220
	5389	1379102,0250	395132,1670
	5390	1379103,6995	395131,4341
	5391	1379124,7829	395176,7112
	5392	1379124,5450	395176,8170
	5393	1379125,9140	395180,0330
	5394	1379126,2593	395179,8817
	5395	1379191,1216	395319,1748
	5396	1379191,2215	395319,1762
	5397	1379192,1608	395318,7385
	5398	1379191,9100	395318,1000
	5399	1379194,4100	395317,0100

Сведения о характерных точках границ объекта	№ точки	Координаты	
		X	Y
	5400	1379198,1300	395315,4000
	5401	1379202,0000	395313,7100
	5402	1379202,1623	395314,0787
	5403	1379422,3924	395211,4694
	5404	1379422,4220	395211,5360
	5405	1379453,9470	395192,1660
	5406	1379465,6960	395180,8580
	5407	1379478,3620	395168,6780
	5408	1379484,8190	395160,3410
	5409	1379501,3750	395139,2700
	5410	1379513,0990	395120,9580
	5411	1379519,3180	395111,2560
	5412	1379529,3230	395090,7250
	5413	1379534,7650	395079,8220
	5414	1379546,3769	395046,2639
	5415	1379552,0021	395012,0693
	5416	1379552,2532	394965,6977
	5417	1379552,2560	394965,6980
	5418	1379552,3948	394939,5341
	5419	1379553,1188	394805,8362
	5420	1379535,0573	394786,9429
	5421	1379535,0570	394786,9430
	5422	1379531,9620	394787,9030
	5423	1379530,0240	394781,6790
	5424	1379530,0234	394781,6772
	5425	1379519,1432	394770,2958
	5426	1379516,3980	394767,4220
	5427	1379516,3969	394767,4230
	5428	1379516,3948	394767,4208
	5429	1379501,5652	394751,9083
	5430	1379501,7220	394751,7680
	5431	1379461,9510	394710,4900
	5432	1379469,2180	394703,5660
	5433	1379434,6530	394667,4380
	5434	1379427,4370	394674,3660
	5435	1379356,7250	394600,3980
	5436	1379241,9942	394480,3827
	5437	1379173,7328	394629,1243
	5438	1379145,1322	394692,6938
	5439	1379144,7948	394692,3447
	5440	1379059,2342	394878,9262
	5441	1379058,7940	394878,7150
	5442	1379058,4950	394878,9040
	5443	1379056,6950	394882,6490
	5444	1379056,7540	394883,0070

Сведения о характерных точках границ объекта	№ точки	Координаты	
		X	Y
	5445	1379057,2534	394883,2457
	5378	1379022,9565	394958,0369
	5446	1379101,4200	393612,9300
	5447	1379126,1567	393636,2803
	5448	1379152,6300	393661,2700
	5449	1379177,6800	393632,9300
	5450	1379160,5195	393615,4625
	5451	1379130,1600	393584,5600
	5452	1379130,1580	393584,5620
	5453	1379101,5486	393612,8030
	5446	1379101,4200	393612,9300
	5454	1379154,6297	391161,4425
	5455	1379260,0873	391244,6017
	5456	1379260,0891	391244,5993
	5457	1379260,0900	391244,6000
	5458	1379289,6100	391206,5800
	5459	1379289,2800	391206,4600
	5460	1379273,5600	391226,6600
	5461	1379272,8100	391227,6100
	5462	1379269,1934	391232,2656
	5463	1379259,2213	391224,1113
	5464	1379254,8700	391220,5500
	5465	1379224,8600	391197,4000
	5466	1379230,9900	391189,4100
	5467	1379234,6400	391184,6900
	5468	1379240,5000	391177,1100
	5469	1379252,7900	391161,2900
	5470	1379266,3800	391143,6500
	5471	1379265,4073	391142,8935
	5472	1379259,8125	391138,5372
	5473	1379259,8104	391138,5403
	5474	1379259,8100	391138,5400
	5475	1379258,7983	391139,9673
	5476	1379254,4272	391146,1304
	5477	1379250,3101	391151,9181
	5478	1379240,0322	391164,9872
	5479	1379238,6386	391163,9372
	5480	1379224,4127	391153,2283
	5481	1379223,7400	391152,7200
	5482	1379218,8300	391149,0200
	5483	1379213,7500	391145,2000
	5484	1379208,6800	391141,3700
	5485	1379203,7600	391137,6800
	5486	1379198,8500	391133,9800
	5487	1379194,8587	391130,9806

Сведения о характерных точках границ объекта	№ точки	Координаты	
		X	Y
	5488	1379193,7827	391130,1706
	5489	1379192,8426	391129,4628
	5490	1379189,7900	391127,1600
	5491	1379203,4400	391107,9700
	5492	1379209,9000	391100,0100
	5493	1379205,0200	391096,2400
	5494	1379205,0183	391096,2422
	5495	1379204,7945	391096,0693
	5496	1379204,6322	391096,2808
	5497	1379204,6300	391096,2800
	5498	1379154,6300	391161,4400
	5499	1379154,6310	391161,4408
	5454	1379154,6297	391161,4425
	5500	1379206,6587	392609,7020
	5501	1379236,2231	392572,7594
	5502	1379249,6101	392556,3433
	5503	1379257,9924	392562,1953
	5504	1379258,7875	392561,2549
	5505	1379266,5541	392567,0149
	5506	1379326,8506	392606,7690
	5507	1379332,7751	392610,5001
	5508	1379331,6681	392612,2908
	5509	1379372,5141	392638,1507
	5510	1379369,4644	392643,2617
	5511	1379376,6219	392647,5413
	5512	1379378,9238	392643,6976
	5513	1379498,6688	392721,8772
	5514	1379501,3340	392717,9843
	5515	1379538,3697	392741,5393
	5516	1379516,2712	392766,0338
	5517	1379497,1684	392758,8306
	5518	1379461,2678	392743,0374
	5519	1379465,2444	392735,8330
	5520	1379394,1415	392701,4830
	5521	1379390,0771	392709,6716
	5522	1379352,5033	392693,4884
	5523	1379314,1321	392676,9284
	5524	1379287,1391	392665,9402
	5525	1379276,3263	392690,9648
	5526	1379254,6935	392682,7942
	5527	1379220,8659	392669,9521
	5528	1379218,8546	392669,3419
	5529	1379244,2076	392639,4945
	5500	1379206,6587	392609,7020
	5530	1379216,5550	395373,5644

Сведения о характерных точках границ объекта	№ точки	Координаты	
		X	Y
	5531	1379381,5242	395727,6636
	5532	1379462,0003	395803,5968
	5533	1379462,0060	395803,5990
	5534	1379476,4780	395805,3510
	5535	1379484,9680	395803,8910
	5536	1379566,4910	395765,1610
	5537	1379608,8780	395753,0430
	5538	1379637,5200	395738,2060
	5539	1379637,5171	395738,2074
	5540	1379637,5128	395738,2096
	5541	1379614,9546	395688,7911
	5542	1379604,1803	395664,7405
	5543	1379594,6192	395644,8829
	5544	1379582,8049	395620,5849
	5545	1379569,4851	395627,2284
	5546	1379564,2076	395629,5682
	5547	1379559,5191	395618,9618
	5548	1379551,7500	395602,3473
	5549	1379560,2908	395598,3306
	5550	1379558,0480	395593,1945
	5551	1379559,2741	395592,6329
	5552	1379548,9506	395569,4588
	5553	1379547,5532	395569,8439
	5554	1379546,1446	395567,0976
	5555	1379553,2665	395563,8987
	5556	1379550,7953	395558,5272
	5557	1379552,0811	395557,8506
	5558	1379541,2834	395535,3652
	5559	1379539,9985	395535,9839
	5560	1379537,3534	395530,6098
	5561	1379531,3417	395533,2454
	5562	1379519,4936	395507,3233
	5563	1379518,4994	395507,8883
	5564	1379516,0334	395502,1689
	5565	1379506,3408	395506,6631
	5566	1379489,8108	395471,9734
	5567	1379512,3059	395461,8873
	5568	1379512,3061	395461,8873
	5569	1379470,6078	395373,0922
	5570	1379437,4549	395302,4947
	5571	1379438,7400	395301,2400
	5572	1379435,6650	395298,1051
	5573	1379435,6700	395298,1000
	5574	1379435,1271	395297,5377
	5575	1379434,7535	395296,7422

Сведения о характерных точках границ объекта	№ точки	Координаты	
		X	Y
	5576	1379435,9800	395295,5500
	5577	1379434,5400	395294,0800
	5578	1379433,8292	395294,7738
	5579	1379433,8289	395294,7733
	5580	1379434,5400	395294,0800
	5581	1379432,5472	395292,0439
	5582	1379425,1828	395276,3617
	5583	1379425,1831	395276,3616
	5584	1379425,1365	395276,2625
	5585	1379294,0129	395337,4308
	5586	1379291,5700	395337,6700
	5587	1379292,0984	395338,3238
	5530	1379216,5550	395373,5644
	5588	1379220,1217	393406,3035
	5589	1379313,4290	393506,1540
	5590	1379326,5620	393543,9860
	5591	1379463,1340	393669,3670
	5592	1379448,6650	393684,7410
	5593	1379506,0556	393738,8086
	5594	1379509,3987	393733,1554
	5595	1379541,7706	393756,9720
	5596	1380011,8991	393161,1732
	5597	1380006,6194	393122,7900
	5598	1379885,3592	393030,4955
	5599	1379879,4191	393038,9761
	5600	1379879,4170	393038,9745
	5601	1379879,4160	393038,9760
	5602	1379838,8983	393008,2807
	5603	1379806,6491	392983,8511
	5604	1379798,1350	392994,7050
	5605	1379798,1325	392994,7032
	5606	1379798,1319	392994,7039
	5607	1379791,2583	392989,5749
	5608	1379746,6555	392956,3004
	5609	1379741,1518	392956,7844
	5610	1379710,6150	392959,4720
	5611	1379670,5408	393002,5749
	5612	1379672,7841	393004,2736
	5613	1379674,8200	393005,8971
	5614	1379677,4956	393009,0149
	5615	1379562,8257	393134,9152
	5616	1379525,3581	393178,0781
	5617	1379497,6637	393209,4207
	5618	1379497,3632	393224,3655
	5619	1379496,8750	393248,8980

Сведения о характерных точках границ объекта	№ точки	Координаты	
		X	Y
	5620	1379496,8700	393248,8983
	5621	1379496,8700	393248,9000
	5622	1379494,0700	393249,0700
	5623	1379451,4046	393251,4672
	5624	1379451,3965	393251,4761
	5625	1379442,8297	393251,9509
	5626	1379441,0800	393252,0500
	5627	1379440,3026	393252,0911
	5628	1379440,1360	393252,1003
	5629	1379435,8701	393252,3400
	5630	1379435,8711	393294,5354
	5631	1379435,8720	393297,9800
	5632	1379438,8500	393365,1470
	5633	1379435,7302	393368,8864
	5634	1379433,6264	393371,4096
	5635	1379433,6257	393371,4090
	5636	1379433,6240	393371,4110
	5637	1379378,5200	393324,6720
	5638	1379378,5226	393324,6691
	5639	1379378,5221	393324,6686
	5640	1379392,4110	393309,3313
	5641	1379399,3977	393301,6153
	5642	1379354,6936	393260,7258
	5643	1379268,7221	393352,7321
	5588	1379220,1217	393406,3035
	5644	1379232,5570	387613,0387
	5645	1379648,0822	388073,1793
	5646	1379627,9584	388368,3813
	5647	1379678,9936	388371,7674
	5648	1379709,7299	388395,7998
	5649	1379893,1330	388408,3082
	5650	1379884,9257	388532,7834
	5651	1380384,4323	388923,3420
	5652	1380464,4879	388821,7113
	5653	1380162,8216	388585,4893
	5654	1380169,9953	388426,2742
	5655	1380316,7606	388435,8775
	5656	1380319,2450	388403,6980
	5657	1380319,2400	388403,7000
	5658	1380225,4500	388397,8300
	5659	1380228,5500	388347,3100
	5660	1380228,5540	388347,3020
	5661	1380198,6780	388345,9960
	5662	1380120,4941	388257,3679
	5663	1380120,0589	388257,7422

Сведения о характерных точках границ объекта	№ точки	Координаты	
		X	Y
	5664	1380086,8366	388286,4522
	5665	1380074,7130	388273,6780
	5666	1379999,0520	388187,2100
	5667	1379894,7760	388074,1400
	5668	1379891,9430	388071,1800
	5669	1379869,3120	388044,4939
	5670	1379866,1780	388040,7280
	5671	1379856,9071	388048,8956
	5672	1379738,5290	387916,9895
	5673	1379742,0740	387914,0360
	5674	1379702,6510	387873,4990
	5675	1379659,4050	387829,0420
	5676	1379616,6350	387785,0750
	5677	1379616,6320	387785,0755
	5678	1379545,7748	387795,5937
	5679	1379537,9940	387787,0539
	5680	1379545,8738	387774,5496
	5681	1379538,8595	387762,3422
	5682	1379546,8172	387726,0262
	5683	1379330,6716	387486,1807
	5644	1379232,5570	387613,0387
	5684	1379268,9148	394421,6930
	5685	1379351,2653	394507,8580
	5686	1379405,0100	394456,4779
	5687	1379405,0110	394456,4790
	5688	1379447,8722	394415,5015
	5689	1379664,5467	394208,3603
	5690	1379665,0670	394208,8960
	5691	1379681,6181	394192,8328
	5692	1379681,6161	394192,8307
	5693	1379697,3595	394177,5505
	5694	1379686,6185	394166,4931
	5695	1379686,5846	394166,4576
	5696	1379641,6100	394120,1600
	5697	1379626,1540	394135,1686
	5698	1379549,7210	394055,7039
	5699	1379558,6507	394047,0223
	5700	1379550,5269	394038,5225
	5701	1379541,5618	394047,2211
	5702	1379489,1840	393992,7657
	5703	1379462,6037	393999,2715
	5704	1379272,8760	394413,0540
	5705	1379273,7430	394413,4270
	5706	1379270,0420	394421,9940
	5707	1379268,9868	394421,5360

Сведения о характерных точках границ объекта	№ точки	Координаты	
		X	Y
	5684	1379268,9148	394421,6930
	5708	1379290,7410	391942,0670
	5709	1379290,7438	391942,0630
	5710	1379299,2300	391948,7000
	5711	1379300,8500	391946,4700
	5712	1379334,2358	391972,7686
	5713	1379300,8480	391946,4800
	5714	1379299,2310	391948,7030
	5708	1379290,7410	391942,0670
	5715	1379313,3160	391884,9120
	5716	1379314,1165	391883,6903
	5717	1379313,3200	391884,9100
	5718	1379313,3178	391884,9134
	5715	1379313,3160	391884,9120
	5719	1379337,7519	391978,0709
	5720	1379338,9562	391976,4870
	5721	1379338,9600	391976,4900
	5719	1379337,7519	391978,0709
	5722	1379343,8550	391985,7893
	5723	1379348,5800	391989,5600
	5724	1379350,7153	391991,2715
	5725	1379348,5820	391989,5640
	5722	1379343,8550	391985,7893
	5726	1379372,5753	390016,4994
	5727	1379464,5584	390092,7158
	5728	1379484,4783	390067,4037
	5729	1379633,3655	389880,3524
	5730	1379777,3544	389695,7670
	5731	1379737,3330	389664,3790
	5732	1379734,8864	389656,1651
	5733	1379592,0238	389646,6647
	5734	1379593,2310	389725,7870
	5735	1379567,1520	389760,9250
	5736	1379464,1010	389901,7170
	5737	1379419,7720	389957,3100
	5726	1379372,5753	390016,4994
	5738	1379392,7263	394551,2248
	5739	1379590,7146	394758,3280
	5740	1379921,4430	394442,1703
	5741	1379908,9984	394429,2320
	5742	1379910,6186	394427,6870
	5743	1379910,6161	394427,6847
	5744	1379917,0310	394421,5714
	5745	1379908,7328	394412,9105
	5746	1379910,1863	394414,4280

Сведения о характерных точках границ объекта	№ точки	Координаты	
		X	Y
	5747	1379910,1853	394414,4279
	5748	1379907,9703	394412,1175
	5749	1379907,9702	394412,1146
	5750	1379904,1688	394408,1470
	5751	1379901,0437	394411,1309
	5752	1379903,0796	394413,3402
	5753	1379900,3621	394415,8517
	5754	1379900,4341	394415,9258
	5755	1379898,8076	394417,4778
	5756	1379898,7397	394417,4008
	5757	1379898,1841	394417,9888
	5758	1379856,9459	394375,1149
	5759	1379858,8489	394373,3032
	5760	1379871,8778	394360,8772
	5761	1379791,5845	394276,5159
	5762	1379743,2895	394225,7740
	5763	1379727,6496	394240,6901
	5764	1379722,8126	394235,6612
	5765	1379577,0793	394374,9827
	5766	1379577,0210	394374,9200
	5767	1379555,3260	394395,1730
	5768	1379555,6272	394395,4909
	5738	1379392,7263	394551,2248
	5769	1379396,3504	392095,1575
	5770	1379591,1966	392248,9173
	5771	1379591,0080	392249,1520
	5772	1379600,9320	392257,0980
	5773	1379601,1769	392256,7923
	5774	1379703,6325	392337,6341
	5775	1379835,2115	392440,1899
	5776	1379837,9300	392479,6309
	5777	1379833,0250	392487,0050
	5778	1379838,5800	392490,6980
	5779	1379838,6822	392490,5442
	5780	1379849,2434	392643,7695
	5781	1379852,5670	392732,6460
	5782	1379856,2460	392779,5520
	5783	1379858,6053	392779,5955
	5784	1379862,4306	392835,0948
	5785	1379912,8566	392942,7498
	5786	1379938,6757	392962,4952
	5787	1379934,4990	392966,7750
	5788	1379937,4840	392971,6880
	5789	1379953,1460	392995,0660
	5790	1379958,5190	392999,7970

Сведения о характерных точках границ объекта	№ точки	Координаты	
		X	Y
	5791	1379957,7450	393000,6800
	5792	1379962,4360	393004,8190
	5793	1379963,2060	393003,9290
	5794	1379965,3120	393005,7790
	5795	1379964,1910	393007,0490
	5796	1379970,9800	393013,0320
	5797	1379972,2720	393011,6960
	5798	1379977,3020	393005,9470
	5799	1379983,9914	392997,1508
	5800	1380021,3592	393025,7282
	5801	1380121,0035	393019,1174
	5802	1380121,5886	393018,3800
	5803	1380121,5140	393018,3200
	5804	1380124,6020	393014,4590
	5805	1380126,5053	393015,9803
	5806	1380299,4220	392796,9950
	5807	1380309,4890	392783,9030
	5808	1380423,2847	392639,3901
	5809	1380401,6598	392622,7249
	5810	1380410,5278	392611,4450
	5811	1380416,7388	392603,5471
	5812	1380416,9731	392603,7327
	5813	1380422,2348	392597,0499
	5814	1380421,9965	392596,8643
	5815	1380433,8161	392581,8277
	5816	1380434,0543	392582,0213
	5817	1380439,3752	392575,2594
	5818	1380439,1368	392575,0768
	5819	1380453,9702	392556,2055
	5820	1380459,4345	392549,2183
	5821	1380461,1440	392548,7310
	5822	1380463,2552	392549,1275
	5823	1380465,0286	392550,1395
	5824	1380482,6760	392563,9220
	5825	1380481,0271	392566,0611
	5826	1380545,5542	392484,1160
	5827	1380537,0062	392412,1344
	5828	1380092,5738	392061,6125
	5829	1380114,8600	392030,9700
	5830	1380109,6500	392025,9600
	5831	1380086,7200	392006,8900
	5832	1380009,6200	391946,3400
	5833	1379990,5700	391931,2500
	5834	1379991,2900	391930,3400
	5835	1379986,4800	391926,5500

Сведения о характерных точках границ объекта	№ точки	Координаты	
		X	Y
	5836	1379986,7700	391926,1500
	5837	1379962,3900	391907,4500
	5838	1379961,6700	391908,3700
	5839	1379944,9400	391895,1100
	5840	1379946,3000	391893,0400
	5841	1379922,4700	391874,1600
	5842	1379920,8800	391876,0600
	5843	1379910,5900	391867,9300
	5844	1379911,0600	391867,3700
	5845	1379896,7400	391855,9100
	5846	1379896,2000	391856,5300
	5847	1379824,6800	391799,8900
	5848	1379735,3200	391730,2200
	5849	1379715,0400	391714,0600
	5850	1379727,7700	391698,6400
	5851	1379747,6900	391714,5300
	5852	1379837,0400	391784,1700
	5853	1380022,0000	391930,6400
	5854	1380099,2900	391991,3300
	5855	1380122,9900	392011,0300
	5856	1380126,6800	392014,6000
	5857	1380143,2100	391992,0000
	5858	1379727,6400	391670,5200
	5859	1379660,9636	391749,8474
	5860	1379453,2600	391996,9600
	5861	1379468,3520	392009,0370
	5862	1379421,0600	392065,5610
	5863	1379418,6681	392068,6348
	5864	1379413,2167	392075,1495
	5865	1379412,1870	392075,3280
	5866	1379412,3369	392076,2009
	5867	1379410,6670	392078,1965
	5868	1379410,5630	392078,1170
	5869	1379409,8260	392077,9270
	5870	1379407,3870	392081,1030
	5871	1379407,7314	392081,7047
	5872	1379401,7613	392088,8393
	5873	1379401,6420	392088,7380
	5874	1379400,8030	392089,7820
	5875	1379400,7296	392090,0723
	5876	1379397,8086	392093,5630
	5769	1379396,3504	392095,1575
	5877	1379452,2887	395263,7301
	5878	1379477,8579	395318,6096
	5879	1379486,0717	395317,1086

Сведения о характерных точках границ объекта	№ точки	Координаты	
		X	Y
	5880	1379523,9743	395355,8645
	5881	1379510,1232	395368,8584
	5882	1379547,3210	395407,5622
	5883	1379533,9704	395420,3975
	5884	1379581,4120	395469,5682
	5885	1379562,7756	395487,4113
	5886	1379562,2825	395489,8532
	5887	1379634,2164	395565,3146
	5888	1379637,8657	395570,7134
	5889	1379623,9827	395585,6377
	5890	1379635,7741	395598,2130
	5891	1379620,4391	395611,8546
	5892	1379657,4629	395651,7066
	5893	1379644,8236	395665,0313
	5894	1379682,5284	395702,1093
	5895	1379696,9314	395688,2934
	5896	1379699,3144	395692,7291
	5897	1379699,6415	395695,8473
	5898	1379699,0957	395699,0355
	5899	1379706,2178	395706,9545
	5900	1379707,7570	395706,2280
	5901	1379733,0300	395693,7340
	5902	1379745,5640	395686,7730
	5903	1379751,7180	395683,3680
	5904	1379793,0060	395660,4720
	5905	1379844,3980	395626,9900
	5906	1379897,3670	395586,8800
	5907	1379933,7870	395554,9720
	5908	1379938,8530	395550,4460
	5909	1379959,0080	395531,7250
	5910	1379959,0100	395531,7231
	5911	1380002,3849	395490,2681
	5912	1380002,3850	395490,2680
	5913	1380136,1060	395364,3400
	5914	1380136,1215	395364,3575
	5915	1380139,4240	395361,2300
	5916	1380139,6658	395361,4943
	5917	1380139,6671	395361,4931
	5918	1380139,4240	395361,2230
	5919	1380140,5850	395360,1420
	5920	1380138,3440	395356,6820
	5921	1380142,8520	395352,2000
	5922	1380146,5050	395354,5210
	5923	1380148,8520	395352,3060
	5924	1380151,1440	395350,1380

Сведения о характерных точках границ объекта	№ точки	Координаты	
		X	Y
	5925	1380166,2080	395335,8770
	5926	1380166,4237	395336,0996
	5927	1380166,4238	395336,0996
	5928	1380166,4270	395336,1030
	5929	1380209,9490	395294,7780
	5930	1380290,1690	395218,0840
	5931	1380359,8080	395152,2350
	5932	1380359,0370	395148,9310
	5933	1380363,4060	395144,3100
	5934	1380367,3160	395145,0880
	5935	1380431,8620	395083,7610
	5936	1380438,2060	395080,9720
	5937	1380453,9700	395065,9670
	5938	1380452,7370	395064,3350
	5939	1380457,7238	395059,6060
	5940	1380438,1949	395038,7557
	5941	1380437,8186	395038,3539
	5942	1380440,4000	395035,8800
	5943	1380447,6000	395028,9500
	5944	1380459,5200	395017,4900
	5945	1380460,3763	395016,6667
	5946	1380426,7131	394981,9838
	5947	1380444,5276	394964,8771
	5948	1380420,4189	394940,6069
	5949	1380402,2113	394959,0153
	5950	1380253,6062	394802,8744
	5951	1380273,4007	394784,2447
	5952	1380231,9550	394741,7080
	5953	1380224,9730	394734,5430
	5954	1380214,4570	394723,7570
	5955	1380213,0590	394722,3300
	5956	1380212,8330	394722,0970
	5957	1380212,3550	394721,5970
	5958	1380212,3517	394721,5935
	5959	1380069,6806	394860,4261
	5960	1380069,9830	394860,7270
	5961	1380081,9480	394872,4220
	5962	1380085,9190	394876,4190
	5963	1380082,4110	394879,5470
	5964	1380084,5650	394882,0100
	5965	1380082,3050	394883,9890
	5966	1380137,3360	394942,0600
	5967	1380136,1669	394943,1716
	5968	1380137,4820	394944,5060
	5969	1380137,2930	394944,7170

Сведения о характерных точках границ объекта	№ точки	Координаты	
		X	Y
	5970	1380140,8370	394948,3820
	5971	1380134,3290	394954,6750
	5972	1380129,4199	394949,5865
	5973	1380060,5040	395015,1110
	5974	1380059,2920	395013,8190
	5975	1380043,3530	394996,9600
	5976	1380039,4980	395000,5990
	5977	1380020,2550	394980,2610
	5978	1380024,3980	394976,3410
	5979	1380021,1680	394972,9360
	5980	1380017,7260	394969,2860
	5981	1380014,2510	394965,6060
	5982	1379995,8590	394946,1370
	5983	1379996,4281	394945,6102
	5984	1379989,6217	394938,3303
	5985	1379943,0533	394983,6452
	5986	1379943,0100	394983,7620
	5987	1379942,1890	394984,8860
	5988	1379940,9550	394986,0940
	5989	1379940,5075	394986,1225
	5990	1379927,2284	394999,0443
	5991	1379883,3290	395039,9631
	5992	1379866,1739	395022,0180
	5993	1379611,9604	395016,3046
	5994	1379611,9604	395016,3050
	5995	1379611,9590	395016,3050
	5996	1379611,9008	395027,9591
	5997	1379611,7306	395061,2783
	5998	1379611,6710	395072,4490
	5999	1379611,6551	395076,0567
	6000	1379611,6271	395081,5421
	6001	1379615,4396	395085,5299
	6002	1379619,2990	395089,5680
	6003	1379619,8100	395090,1040
	6004	1379628,2710	395098,9590
	6005	1379628,2744	395098,9549
	6006	1379637,5386	395108,6451
	6007	1379637,5300	395108,6533
	6008	1379635,3900	395106,4000
	6009	1379594,1600	395150,0900
	6010	1379594,1629	395150,0931
	6011	1379594,1611	395150,0948
	6012	1379497,1699	395242,7757
	6013	1379486,9656	395247,5399
	6014	1379486,0200	395246,1000

Сведения о характерных точках границ объекта	№ точки	Координаты	
		X	Y
	6015	1379476,0724	395252,6258
	6016	1379474,9598	395253,1453
	6017	1379474,8800	395253,0300
	6018	1379474,0883	395253,5522
	5877	1379452,2887	395263,7301
	6019	1379475,4200	388856,9800
	6020	1379475,4201	388856,9779
	6021	1379478,1200	388816,9700
	6022	1379479,2600	388816,9300
	6023	1379479,1900	388814,9900
	6024	1379478,2535	388815,0099
	6025	1379478,2500	388815,0100
	6026	1379479,0200	388803,7200
	6027	1379484,2076	388803,9558
	6028	1379484,3000	388803,9600
	6029	1379479,3000	388803,7200
	6030	1379483,3100	388757,4500
	6031	1379525,6100	388760,5100
	6032	1379524,6000	388772,7600
	6033	1379523,5000	388788,0700
	6034	1379523,4400	388788,2200
	6035	1379511,8900	388787,6700
	6036	1379519,7254	388788,2437
	6037	1379523,5000	388788,5200
	6038	1379556,6512	388790,9872
	6039	1379571,4700	388792,0900
	6040	1379570,3700	388828,9588
	6041	1379570,3700	388828,9600
	6042	1379568,3656	388828,9017
	6043	1379560,7500	388828,6800
	6044	1379560,7499	388828,6844
	6045	1379560,5900	388833,4500
	6046	1379560,5900	388833,4500
	6047	1379557,4800	388833,3300
	6048	1379555,9300	388862,6500
	6049	1379557,0593	388862,6900
	6050	1379557,0600	388862,6900
	6051	1379557,0400	388863,2800
	6052	1379557,0385	388863,2799
	6053	1379528,0900	388861,0000
	6054	1379529,3100	388845,5500
	6055	1379529,3085	388845,5499
	6056	1379519,3400	388844,7700
	6057	1379518,1200	388860,2200
	6058	1379518,1159	388860,2197

Сведения о характерных точках границ объекта	№ точки	Координаты	
		X	Y
	6059	1379486,8156	388857,8447
	6019	1379475,4200	388856,9800
	6060	1379495,3366	395883,3842
	6061	1379499,6602	395933,5880
	6062	1379501,0000	395933,2500
	6063	1379501,6600	395932,9600
	6064	1379504,2000	395976,8200
	6065	1379504,5600	395983,7800
	6066	1379504,0101	395984,0971
	6067	1379505,9510	396006,6338
	6068	1379513,5724	396023,1738
	6069	1379519,0450	396022,3620
	6070	1379544,5140	396018,5840
	6071	1379554,2710	396014,9890
	6072	1379552,0990	396008,7760
	6073	1379551,4347	396006,9146
	6074	1379584,8312	396007,1208
	6075	1379587,1390	396018,8470
	6076	1379607,3860	396014,1710
	6077	1379606,9070	396011,8390
	6078	1379615,5180	396010,0030
	6079	1379623,2380	396008,3570
	6080	1379621,8756	396000,1228
	6081	1379635,0310	395997,2922
	6082	1379635,1550	395997,8780
	6083	1379648,7645	395995,0383
	6084	1379649,4810	395998,7680
	6085	1379666,4430	395994,6580
	6086	1379666,0598	395992,5264
	6087	1379676,7030	395990,9210
	6088	1379677,5460	395990,7890
	6089	1379679,5210	395990,4900
	6090	1379687,7400	395989,2490
	6091	1379687,0639	395986,0966
	6092	1379697,1720	395983,9217
	6093	1379697,6940	395986,3580
	6094	1379698,2630	395989,2050
	6095	1379698,9130	395992,5450
	6096	1379708,1330	395991,2450
	6097	1379714,8090	395990,4280
	6098	1379715,8200	395990,3590
	6099	1379716,8340	395990,7310
	6100	1379727,2480	395989,8690
	6101	1379727,5580	395984,4240
	6102	1379727,5470	395983,3430

Сведения о характерных точках границ объекта	№ точки	Координаты	
		X	Y
	6103	1379727,6359	395981,9763
	6104	1379738,5150	395979,4050
	6105	1379738,0660	395975,1865
	6106	1379818,7655	395959,5883
	6107	1379887,4109	395897,2460
	6108	1379896,8792	395888,6471
	6109	1379993,1406	395801,2246
	6110	1380061,5792	395737,6335
	6111	1380138,9039	395667,4088
	6112	1380141,3419	395670,0814
	6113	1380239,2374	395579,9429
	6114	1380341,5165	395472,5402
	6115	1380324,2988	395454,5076
	6116	1380625,6954	395141,5470
	6117	1380625,0750	395140,9710
	6118	1380625,9000	395139,9050
	6119	1380621,3630	395135,6750
	6120	1380620,5560	395136,7770
	6121	1380612,4280	395129,2210
	6122	1380613,2710	395128,1260
	6123	1380609,0914	395124,2218
	6124	1380608,2340	395125,3300
	6125	1380602,2950	395119,8150
	6126	1380603,2990	395118,8190
	6127	1380603,7370	395118,3590
	6128	1380597,9120	395112,7930
	6129	1380597,4010	395113,3110
	6130	1380596,4370	395114,3770
	6131	1380580,1800	395099,2840
	6132	1380577,2890	395099,2480
	6133	1380572,3690	395099,1710
	6134	1380565,4300	395099,0650
	6135	1380523,6090	395098,4450
	6136	1380521,8820	395098,4150
	6137	1380520,7980	395098,4010
	6138	1380518,5790	395098,3720
	6139	1380328,6603	395278,6205
	6140	1380328,5300	395278,4800
	6141	1380311,1600	395295,0600
	6142	1380306,8100	395299,1900
	6143	1380274,6286	395329,9010
	6144	1380237,3832	395365,2499
	6145	1380237,3830	395365,2497
	6146	1380211,7708	395389,5582
	6147	1380034,2246	395558,0677

Сведения о характерных точках границ объекта	№ точки	Координаты	
		X	Y
	6148	1379878,9313	395705,4393
	6149	1379784,4614	395749,7752
	6150	1379771,2163	395755,6690
	6060	1379495,3366	395883,3842
	6151	1379582,5229	404496,7793
	6152	1379598,9258	404497,4618
	6153	1379665,1456	404499,6843
	6154	1379912,6290	404507,0293
	6155	1379915,3792	404431,7934
	6156	1379728,0491	404427,3832
	6157	1379728,0470	404427,4250
	6158	1379722,6960	404427,3740
	6159	1379722,6953	404427,2572
	6160	1379711,4704	404426,9929
	6161	1379709,6700	404427,2530
	6162	1379706,6690	404427,1910
	6163	1379706,6789	404426,8801
	6164	1379675,4771	404426,1456
	6165	1379679,7968	404279,7558
	6166	1379672,5930	404279,5920
	6167	1379671,2130	404279,6760
	6168	1379662,9530	404280,1660
	6169	1379662,9500	404278,6330
	6170	1379654,8060	404278,5270
	6171	1379654,7370	404279,1000
	6172	1379639,5460	404278,5340
	6173	1379626,8730	404266,9740
	6174	1379624,5550	404264,8680
	6175	1379604,3316	404264,1911
	6176	1379601,7900	404264,1060
	6177	1379601,2790	404265,0730
	6178	1379600,5350	404266,4630
	6179	1379599,9650	404271,1540
	6180	1379594,8080	404270,8950
	6181	1379587,7190	404274,0370
	6182	1379589,0110	404274,9240
	6183	1379588,8140	404277,0450
	6184	1379585,7120	404385,3910
	6151	1379582,5229	404496,7793
	6185	1379631,4640	394802,3982
	6186	1379631,8550	394802,6340
	6187	1379631,4805	394803,2374
	6188	1379635,2720	394807,4370
	6189	1379637,4830	394809,8860
	6190	1379639,6260	394812,2660

Сведения о характерных точках границ объекта	№ точки	Координаты	
		X	Y
	6191	1379640,3450	394813,0580
	6192	1379640,2170	394813,2550
	6193	1379640,5820	394812,7120
	6194	1379641,8670	394812,3650
	6195	1379646,2000	394814,4930
	6196	1379644,5071	394817,6772
	6197	1379662,5850	394837,6960
	6198	1379666,5374	394842,0675
	6199	1379681,0000	394858,0600
	6200	1379681,6016	394857,5456
	6201	1379781,4098	394960,0969
	6202	1379876,1840	394964,8222
	6203	1380118,1554	394733,5065
	6204	1380118,3130	394733,6670
	6205	1380121,8900	394730,1560
	6206	1380121,7786	394730,0429
	6207	1380152,4000	394700,7700
	6208	1380172,1980	394681,8370
	6209	1380173,6470	394680,4470
	6210	1380174,8847	394679,2649
	6211	1380175,8900	394678,3000
	6212	1380119,0237	394618,8142
	6213	1380076,0310	394573,8450
	6214	1380076,0280	394573,8419
	6215	1380073,8300	394575,9500
	6216	1380072,3900	394577,3300
	6217	1380063,0200	394586,2800
	6218	1380061,4745	394587,7562
	6219	1379963,0351	394485,4121
	6220	1379934,9468	394512,2649
	6185	1379631,4640	394802,3982
	6221	1379644,7510	393842,9470
	6222	1379662,9820	393857,6340
	6223	1379670,7767	393847,7081
	6224	1379840,1730	394027,9820
	6225	1379838,3540	394028,4320
	6226	1379807,1430	394058,0160
	6227	1379819,5200	394071,0790
	6228	1379833,9670	394060,1470
	6229	1379857,3520	394084,8290
	6230	1379857,8960	394091,2050
	6231	1379867,3680	394093,9390
	6232	1379874,9420	394101,9220
	6233	1379892,3630	394085,4090
	6234	1379892,9672	394084,1664

Сведения о характерных точках границ объекта	№ точки	Координаты	
		X	Y
	6235	1379994,2110	394191,9115
	6236	1380093,1797	394297,2354
	6237	1380227,2087	394171,1502
	6238	1380227,4400	394171,3200
	6239	1380227,6900	394171,0100
	6240	1380229,3300	394170,8000
	6241	1380229,8700	394170,0800
	6242	1380229,6646	394168,8399
	6243	1380265,8276	394134,8202
	6244	1380266,3900	394135,3400
	6245	1380266,9900	394135,2200
	6246	1380269,7000	394132,2800
	6247	1380269,7900	394131,6800
	6248	1380269,4759	394131,3881
	6249	1380411,5261	393997,7570
	6250	1380412,1700	393998,3500
	6251	1380458,2600	393955,0200
	6252	1380457,5431	393954,4674
	6253	1380612,9436	393808,2773
	6254	1380613,0512	393808,1761
	6255	1380613,0391	393808,1660
	6256	1380614,1353	393806,8883
	6257	1380614,2420	393806,9720
	6258	1380629,5060	393791,5690
	6259	1380648,7090	393769,0340
	6260	1380664,8750	393747,7550
	6261	1380664,8789	393747,7492
	6262	1380664,8800	393747,7500
	6263	1380685,2100	393717,5800
	6264	1380677,5815	393711,7041
	6265	1380645,6016	393687,0680
	6266	1380647,8000	393684,4000
	6267	1380627,6815	393668,9882
	6268	1380627,6818	393668,9879
	6269	1380606,6100	393652,8400
	6270	1380610,8931	393647,0914
	6271	1380598,6139	393637,7634
	6272	1380597,8900	393638,7260
	6273	1380597,5830	393638,5070
	6274	1380594,5940	393636,2470
	6275	1380588,7830	393631,8750
	6276	1380589,5392	393630,8697
	6277	1380586,2764	393628,3911
	6278	1380585,2420	393629,7580
	6279	1380578,8620	393624,9400

Сведения о характерных точках границ объекта	№ точки	Координаты	
		X	Y
	6280	1380579,9093	393623,5542
	6281	1380576,2737	393620,7924
	6282	1380586,3242	393609,4028
	6283	1380591,5790	393603,4480
	6284	1380586,4320	393597,4810
	6285	1380589,1330	393594,2980
	6286	1380589,1349	393594,2996
	6287	1380596,1404	393586,0538
	6288	1380596,7292	393585,3399
	6289	1380514,5490	393523,5900
	6290	1380496,7080	393514,0850
	6291	1380465,6280	393497,5470
	6292	1380430,2780	393544,8910
	6293	1380397,3840	393588,9430
	6294	1380395,9297	393590,8909
	6295	1380392,5667	393588,4034
	6296	1380417,5031	393453,1632
	6297	1380356,2226	393405,4304
	6298	1380358,4460	393402,6110
	6299	1380339,9590	393388,0220
	6300	1380315,3830	393368,6290
	6301	1380312,9433	393371,7193
	6302	1380090,4207	393198,3916
	6303	1380086,9868	393201,7889
	6304	1380085,3200	393200,5070
	6305	1380075,5036	393212,7941
	6306	1380072,1489	393212,6241
	6307	1380068,6368	393216,9346
	6308	1380073,0731	393224,7122
	6309	1380044,6992	393255,6354
	6310	1380065,3096	393272,5963
	6311	1380044,8841	393296,7726
	6312	1380021,9632	393280,6550
	6313	1380003,2013	393279,9991
	6314	1379993,4045	393292,9306
	6315	1379990,4290	393293,6662
	6316	1379966,3909	393324,2291
	6317	1380002,6468	393353,9336
	6318	1379993,5894	393364,7099
	6319	1379966,9253	393344,7504
	6320	1379950,8900	393364,4287
	6321	1379976,1214	393385,7939
	6322	1379941,6939	393430,5856
	6323	1379914,8433	393410,0069
	6324	1379898,0240	393430,3982

Сведения о характерных точках границ объекта	№ точки	Координаты	
		X	Y
	6325	1379925,4736	393452,0444
	6326	1379890,6302	393497,2578
	6327	1379861,0599	393475,4174
	6328	1379845,7126	393496,9299
	6329	1379873,9016	393518,7635
	6330	1379839,3355	393565,6168
	6331	1379808,6510	393542,3776
	6332	1379791,6452	393565,8042
	6333	1379819,9266	393589,6057
	6334	1379785,4529	393634,4443
	6335	1379751,4412	393607,9722
	6336	1379732,4021	393630,3681
	6337	1379767,8925	393659,1360
	6338	1379757,5412	393670,0997
	6339	1379744,2323	393661,1038
	6340	1379702,4096	393713,2378
	6341	1379712,5700	393721,2500
	6342	1379696,3900	393741,7300
	6343	1379674,6200	393769,2800
	6344	1379689,9800	393781,2900
	6345	1379666,9300	393809,8100
	6346	1379660,7927	393804,7022
	6347	1379655,8039	393811,0447
	6348	1379646,9284	393822,3284
	6349	1379654,4485	393830,3315
	6221	1379644,7510	393842,9470
	6350	1379648,9900	392123,5600
	6351	1379705,6800	392053,1100
	6352	1379706,9000	392053,8800
	6353	1379716,9700	392041,2000
	6354	1379774,2900	392085,0800
	6355	1379750,6500	392115,4700
	6356	1379755,7200	392119,1800
	6357	1379741,4338	392137,4281
	6358	1379712,6300	392174,2200
	6359	1379663,6034	392135,1928
	6350	1379648,9900	392123,5600
	6360	1379710,0450	388933,9120
	6361	1379712,5200	388901,4340
	6362	1379737,1030	388862,4820
	6363	1379754,1190	388833,4750
	6364	1379799,0870	388784,7910
	6365	1379815,5960	388792,8980
	6366	1379815,9580	388792,2040
	6367	1379821,9180	388795,0370

Сведения о характерных точках границ объекта	№ точки	Координаты	
		X	Y
	6368	1379826,2250	388786,0540
	6369	1379848,5450	388796,6610
	6370	1379851,1620	388797,8070
	6371	1379852,5890	388794,5990
	6372	1379852,7840	388794,1755
	6373	1379837,2440	388782,5720
	6374	1379834,0400	388761,4640
	6375	1379844,2560	388748,6050
	6376	1379858,8380	388760,1870
	6377	1379882,2930	388729,7890
	6378	1379900,4920	388743,5060
	6379	1379904,5210	388748,2660
	6380	1379909,5453	388752,3555
	6381	1379918,5637	388759,6959
	6382	1379939,0100	388776,3380
	6383	1379941,5720	388782,0790
	6384	1379938,0500	388790,3280
	6385	1379919,1720	388812,2980
	6386	1379924,5600	388819,8750
	6387	1379925,3010	388823,7880
	6388	1379942,4960	388824,2950
	6389	1379945,4920	388828,0110
	6390	1380019,6710	388880,6510
	6391	1380030,0682	388887,8199
	6392	1379899,2642	389056,5057
	6393	1379828,7880	389000,1444
	6394	1379790,0774	388969,9977
	6395	1379717,0290	388963,5709
	6396	1379718,2210	388944,2450
	6360	1379710,0450	388933,9120
	6397	1379875,9544	397269,7493
	6398	1379906,3660	397283,4234
	6399	1379929,5744	397306,0071
	6400	1379933,7605	397303,2788
	6401	1379924,7040	397291,0975
	6402	1379924,7173	397289,5563
	6403	1379914,7410	397277,1190
	6404	1379924,8314	397276,3886
	6405	1379923,8880	397271,9570
	6406	1379925,5839	397189,5150
	6407	1379923,0670	397189,2960
	6408	1379923,1870	397186,3830
	6409	1379911,5290	397184,8250
	6410	1379896,5280	397182,8320
	6411	1379897,4360	397162,6070

Сведения о характерных точках границ объекта	№ точки	Координаты	
		X	Y
	6412	1379897,0838	397146,3538
	6413	1379898,6794	397147,3461
	6414	1379916,1545	397147,6068
	6415	1379929,4259	397140,5442
	6416	1379930,3566	397108,5309
	6417	1379921,1696	397076,7920
	6418	1379936,6630	397073,7080
	6419	1379953,4125	397065,5274
	6420	1379955,5520	397064,4832
	6421	1379955,5520	397064,4825
	6422	1379955,5550	397064,4810
	6423	1379954,7860	397050,4713
	6424	1379954,6327	397047,6663
	6425	1379958,4596	397047,9234
	6426	1379948,6055	397038,0145
	6427	1379948,0232	397037,4257
	6428	1379949,7228	397033,6513
	6429	1379950,3127	397032,7290
	6430	1379933,3638	397037,3280
	6431	1379933,3616	397037,3286
	6432	1379933,3630	397037,3320
	6433	1379898,9440	397046,8510
	6434	1379896,3410	397041,7880
	6435	1379894,4620	397032,8900
	6436	1379892,7350	397031,8020
	6437	1379889,2060	397041,9380
	6438	1379885,0120	397047,5990
	6439	1379887,6650	397156,6170
	6440	1379883,5120	397210,2830
	6441	1379878,3510	397251,3970
	6397	1379875,9544	397269,7493
	6442	1379907,9702	394412,1146
	6443	1379908,7328	394412,9105
	6444	1379907,9704	394412,1145
	6442	1379907,9702	394412,1146
	6445	1379947,7000	394988,9300
	6446	1379948,2000	394987,0100
	6447	1379949,2000	394985,1800
	6448	1379949,3961	394985,0080
	6449	1379990,4600	394948,9800
	6450	1380010,1600	394971,4600
	6451	1379962,8683	395015,9281
	6452	1379958,2400	395020,2800
	6453	1379950,5300	395014,7100
	6445	1379947,7000	394988,9300

Сведения о характерных точках границ объекта	№ точки	Координаты	
		X	Y
	6454	1380025,6628	395102,5727
	6455	1380056,3547	395073,3449
	6456	1380067,4296	395077,1809
	6457	1380100,8404	395111,0758
	6458	1380066,2995	395144,2069
	6454	1380025,6628	395102,5727
	6459	1380117,1637	394322,7382
	6460	1380187,2663	394397,3406
	6461	1380187,6810	394396,9400
	6462	1380190,0170	394399,3782
	6463	1380201,5030	394388,5630
	6464	1380241,4820	394430,5820
	6465	1380230,6160	394440,9230
	6466	1380317,4640	394532,2350
	6467	1380315,7310	394534,0510
	6468	1380318,2322	394536,7127
	6469	1380317,0934	394537,8318
	6470	1380294,2847	394560,2458
	6471	1380346,5508	394614,1359
	6472	1380369,3336	394591,4514
	6473	1380369,5070	394591,2787
	6474	1380373,4707	394595,4968
	6475	1380373,8890	394595,0880
	6476	1380462,2300	394685,5240
	6477	1380472,4250	394675,9280
	6478	1380530,5964	394737,6829
	6479	1380518,5699	394749,9095
	6480	1380472,7770	394795,8975
	6481	1380596,8231	394927,5695
	6482	1380596,8212	394927,5713
	6483	1380601,9242	394932,9385
	6484	1380601,9245	394932,9383
	6485	1380599,2370	394930,1100
	6486	1380641,2990	394890,1900
	6487	1380638,7410	394887,4490
	6488	1380676,7040	394851,4130
	6489	1380673,8100	394847,7330
	6490	1380678,7300	394843,7000
	6491	1380681,5040	394846,8720
	6492	1380724,1917	394806,3440
	6493	1380732,7170	394798,2500
	6494	1380772,6120	394759,7610
	6495	1380793,2050	394738,8720
	6496	1380831,6830	394696,6600
	6497	1380856,0980	394667,1350

Сведения о характерных точках границ объекта	№ точки	Координаты	
		X	Y
	6498	1380858,0360	394663,8650
	6499	1380862,5950	394658,2910
	6500	1380863,0480	394658,6520
	6501	1380865,3800	394655,7070
	6502	1380870,7270	394651,2940
	6503	1380879,4910	394639,5850
	6504	1380880,9220	394634,4020
	6505	1380889,3860	394622,5940
	6506	1380922,8890	394571,9790
	6507	1380958,6920	394509,2100
	6508	1380986,7420	394450,8290
	6509	1381002,7810	394412,0290
	6510	1381011,6610	394394,0020
	6511	1381016,4460	394380,3910
	6512	1381017,3000	394380,6680
	6513	1381018,4680	394377,0950
	6514	1381017,6910	394376,8400
	6515	1381018,4320	394374,7230
	6516	1381019,3190	394375,0110
	6517	1381020,4900	394371,4300
	6518	1381019,6840	394371,1750
	6519	1381021,3660	394366,3680
	6520	1381015,3330	394360,6040
	6521	1381019,2310	394356,0130
	6522	1381022,4760	394356,8480
	6523	1381039,3060	394299,0430
	6524	1381045,9050	394280,3010
	6525	1381052,1320	394251,2320
	6526	1381055,6140	394241,0230
	6527	1381054,4100	394240,6110
	6528	1381054,7930	394238,8110
	6529	1381057,6070	394228,0690
	6530	1381058,2680	394228,1600
	6531	1381065,1410	394180,8020
	6532	1381064,7100	394180,7400
	6533	1381066,0750	394168,5630
	6534	1381066,4150	394143,4040
	6535	1381070,9190	394079,9630
	6536	1381071,1814	394074,0893
	6537	1380977,0682	393963,8544
	6538	1380912,7116	393913,4018
	6539	1380792,9553	393819,5185
	6540	1380782,2500	393833,0700
	6541	1380757,0000	393813,5300
	6542	1380767,0000	393800,8300

Сведения о характерных точках границ объекта	№ точки	Координаты	
		X	Y
	6543	1380769,6900	393802,9700
	6544	1380770,5392	393801,9453
	6545	1380705,5517	393750,9981
	6546	1380628,9562	393841,8307
	6547	1380513,5746	393950,2493
	6548	1380512,3080	393949,2380
	6549	1380505,2807	393958,0427
	6550	1380488,4333	393973,8735
	6551	1380488,3900	393973,8360
	6552	1380488,0459	393974,2375
	6553	1380155,5861	394286,6345
	6554	1380153,9200	394284,9900
	6555	1380151,8700	394287,1100
	6556	1380151,6800	394286,8900
	6557	1380150,1200	394288,5000
	6558	1380150,3400	394288,7000
	6559	1380147,7700	394291,3500
	6560	1380147,5700	394291,1600
	6561	1380145,9700	394292,7900
	6562	1380146,1800	394293,0100
	6563	1380145,4300	394293,7700
	6564	1380145,6148	394296,0041
	6565	1380126,1793	394314,2667
	6566	1380125,8800	394313,9500
	6567	1380125,7000	394313,7700
	6568	1380124,3400	394315,0800
	6569	1380120,5200	394318,7300
	6570	1380120,8100	394319,0200
	6571	1380120,9577	394319,1732
	6459	1380117,1637	394322,7382
	6572	1380167,3039	393075,4024
	6573	1380170,5074	393099,6327
	6574	1380190,3329	393115,4187
	6575	1380171,2892	393139,7922
	6576	1380209,6892	393170,2532
	6577	1380216,5686	393159,8950
	6578	1380363,5456	393274,9156
	6579	1380372,6772	393263,8438
	6580	1380385,9678	393274,5029
	6581	1380382,1212	393281,9176
	6582	1380465,5777	393347,4222
	6583	1380473,9511	393337,0863
	6584	1380529,3212	393381,9974
	6585	1380570,4302	393331,0538
	6586	1380531,2943	393299,8346

Сведения о характерных точках границ объекта	№ точки	Координаты	
		X	Y
	6587	1380549,5798	393276,1969
	6588	1380553,5212	393278,8265
	6589	1380573,0660	393253,8770
	6590	1380569,1610	393250,8770
	6591	1380566,9050	393249,0950
	6592	1380546,9100	393233,2980
	6593	1380519,6050	393212,4860
	6594	1380501,8250	393198,7440
	6595	1380532,1200	393160,5500
	6596	1380555,1590	393178,9610
	6597	1380595,2290	393211,0730
	6598	1380607,3030	393220,9100
	6599	1380793,3140	393250,8040
	6600	1380801,1360	393256,6580
	6601	1380842,1480	393288,0770
	6602	1380841,0240	393290,9860
	6603	1380831,6329	393296,7545
	6604	1380786,1831	393324,6717
	6605	1380784,9160	393325,4500
	6606	1380774,5530	393331,8920
	6607	1380773,7690	393332,0740
	6608	1380764,3990	393324,6180
	6609	1380757,9900	393319,6460
	6610	1380756,7090	393319,9200
	6611	1380755,3910	393318,9670
	6612	1380753,9240	393320,7960
	6613	1380749,5580	393317,8100
	6614	1380743,6930	393325,3150
	6615	1380742,0210	393327,5050
	6616	1380737,3600	393333,4940
	6617	1380741,1670	393336,4180
	6618	1380729,5930	393351,1860
	6619	1380709,4920	393377,2210
	6620	1380713,9490	393380,2650
	6621	1380712,4710	393384,7880
	6622	1380712,4387	393384,8536
	6623	1380727,1408	393394,6626
	6624	1380710,3827	393416,0814
	6625	1380746,5305	393447,2560
	6626	1380756,3980	393436,9424
	6627	1380792,5681	393466,6230
	6628	1380810,8536	393442,9854
	6629	1380858,1735	393476,5683
	6630	1380976,9076	393481,3287
	6631	1381061,1891	393541,6152

Сведения о характерных точках границ объекта	№ точки	Координаты	
		X	Y
	6632	1381070,3542	393528,3023
	6633	1381114,0392	393555,1062
	6634	1381131,6223	393528,4693
	6635	1381103,5136	393509,3698
	6636	1381067,9902	393486,4237
	6637	1381090,0667	393459,1067
	6638	1381097,6151	393453,9889
	6639	1381130,0723	393482,1196
	6640	1381123,2152	393490,9837
	6641	1381127,7392	393494,4359
	6642	1381127,2100	393495,1000
	6643	1381131,2600	393498,3200
	6644	1381130,9800	393498,6600
	6645	1381131,3100	393498,9300
	6646	1381131,9700	393498,1100
	6647	1381136,3000	393501,5500
	6648	1381136,5886	393501,1886
	6649	1381156,5184	393516,3964
	6650	1381154,4300	393518,6100
	6651	1381160,0000	393523,8800
	6652	1381162,6550	393521,0790
	6653	1381172,8550	393528,8623
	6654	1381186,1350	393505,3580
	6655	1381189,6970	393499,2340
	6656	1381202,7970	393476,6910
	6657	1381205,6150	393471,8330
	6658	1381215,7980	393454,3130
	6659	1381218,8500	393449,0640
	6660	1381259,8760	393378,4660
	6661	1381280,6370	393349,5470
	6662	1381276,1910	393347,0690
	6663	1381286,6080	393330,6770
	6664	1381293,9410	393332,6690
	6665	1381294,8650	393331,5160
	6666	1381332,9010	393283,6570
	6667	1381337,4560	393277,9080
	6668	1381374,2010	393231,6590
	6669	1381374,8620	393232,2320
	6670	1381376,9570	393229,8090
	6671	1381376,1970	393229,1520
	6672	1381376,5950	393228,6520
	6673	1381377,4600	393229,3010
	6674	1381379,8660	393226,1080
	6675	1381379,0850	393225,5090
	6676	1381383,3040	393220,2130

Сведения о характерных точках границ объекта	№ точки	Координаты	
		X	Y
	6677	1381384,3040	393221,0090
	6678	1381385,8030	393220,7657
	6679	1381386,4588	393219,9142
	6680	1381386,3520	393218,4320
	6681	1381385,3550	393217,6320
	6682	1381388,9580	393213,0920
	6683	1381389,3780	393213,3840
	6684	1381389,9540	393213,4240
	6685	1381392,2760	393210,1680
	6686	1381391,9250	393209,3510
	6687	1381410,1830	393186,3770
	6688	1381432,2356	393158,7384
	6689	1381454,5591	393130,6531
	6690	1381088,6361	392844,0882
	6691	1381088,3424	392844,4748
	6692	1380932,1968	393049,9927
	6693	1380903,4238	393051,3343
	6694	1380834,0669	392997,8910
	6695	1380860,8785	392960,7517
	6696	1380849,7130	392953,0147
	6697	1380840,2970	392945,3610
	6698	1380839,5270	392944,9040
	6699	1380838,9795	392945,5771
	6700	1380831,4678	392940,3720
	6701	1380822,2059	392933,9541
	6702	1380796,5242	392966,1741
	6703	1380793,4218	392986,1210
	6704	1380721,2323	392973,1273
	6705	1380512,7768	392809,7564
	6706	1380450,8926	392755,7737
	6707	1380445,4105	392762,6846
	6708	1380443,6235	392761,2394
	6709	1380444,2100	392760,5100
	6710	1380442,0700	392758,7800
	6711	1380441,4792	392759,5054
	6712	1380426,5840	392747,4597
	6713	1380390,0352	392793,2409
	6714	1380404,0561	392805,0317
	6715	1380390,7211	392822,3920
	6716	1380386,6681	392818,5955
	6717	1380369,5254	392840,7558
	6718	1380363,9840	392836,5635
	6719	1380347,2204	392858,3558
	6720	1380343,8977	392855,6910
	6721	1380323,7334	392880,0479

Сведения о характерных точках границ объекта	№ точки	Координаты	
		X	Y
	6722	1380349,2275	392899,1083
	6723	1380316,8766	392938,9745
	6724	1380291,3881	392919,5406
	6725	1380282,6444	392930,3176
	6726	1380279,6900	392932,0100
	6727	1380276,9900	392935,4200
	6728	1380277,9115	392936,1510
	6729	1380254,8504	392964,5747
	6730	1380257,4358	392966,6792
	6731	1380257,2100	392966,9600
	6732	1380267,9900	392976,5400
	6733	1380267,8815	392977,2297
	6734	1380262,1901	392984,3061
	6735	1380262,1200	392984,2500
	6736	1380259,0200	392988,1800
	6737	1380259,0531	392988,2065
	6738	1380254,0311	392994,4506
	6739	1380250,3460	392991,0332
	6740	1380241,4067	393002,9708
	6741	1380240,8500	393002,8800
	6742	1380238,3500	393006,0100
	6743	1380238,7283	393006,5476
	6744	1380233,9507	393012,9276
	6745	1380233,1552	393013,9053
	6746	1380228,4033	393009,3859
	6747	1380211,2718	393030,7991
	6748	1380207,5756	393028,1287
	6749	1380198,8055	393038,3706
	6750	1380198,4800	393038,1000
	6751	1380195,7000	393041,4500
	6752	1380195,9737	393041,6775
	6753	1380187,2408	393051,8760
	6754	1380187,9200	393052,4400
	6755	1380203,6500	393065,5000
	6756	1380190,9433	393081,2559
	6757	1380190,8200	393081,4300
	6758	1380191,9541	393082,3136
	6759	1380186,4861	393089,4583
	6760	1380167,6485	393074,9803
	6572	1380167,3039	393075,4024
	6761	1380263,1300	391044,6900
	6762	1380263,4700	391044,9500
	6763	1380269,4600	391049,7400
	6764	1380274,1300	391053,3700
	6765	1380278,0841	391056,4934

Сведения о характерных точках границ объекта	№ точки	Координаты	
		X	Y
	6766	1380281,2700	391059,0100
	6767	1380281,2719	391059,0076
	6768	1380282,3900	391057,6100
	6769	1380286,1400	391052,9200
	6770	1380288,8000	391054,8200
	6771	1380291,8894	391057,1216
	6772	1380293,8200	391058,5600
	6773	1380314,8500	391033,6500
	6774	1380316,2100	391034,8200
	6775	1380317,6596	391033,0709
	6776	1380321,9200	391027,9300
	6777	1380321,1600	391027,3100
	6778	1380322,2400	391025,9400
	6779	1380322,7076	391026,3141
	6780	1380323,0400	391026,5800
	6781	1380323,0416	391026,5781
	6782	1380331,0800	391016,8900
	6783	1380337,5767	391022,4059
	6784	1380338,8300	391023,4700
	6785	1380338,8305	391023,4694
	6786	1380339,6957	391022,4368
	6787	1380340,0700	391021,9900
	6788	1380341,0610	391020,7331
	6789	1380341,7100	391019,9100
	6790	1380346,0200	391023,2200
	6791	1380346,2810	391022,9039
	6792	1380346,9181	391022,1323
	6793	1380346,9200	391022,1300
	6794	1380350,0586	391024,6888
	6795	1380350,0600	391024,6900
	6796	1380358,7500	391014,0600
	6797	1380358,7476	391014,0580
	6798	1380355,3900	391011,3500
	6799	1380355,3910	391011,3485
	6800	1380355,5239	391011,1580
	6801	1380355,6900	391010,9200
	6802	1380351,2985	391007,6556
	6803	1380350,4300	391007,0100
	6804	1380350,0043	391006,6742
	6805	1380326,8500	390988,4100
	6806	1380325,1026	390987,0241
	6807	1380323,9500	390986,1100
	6808	1380321,2700	390984,0000
	6809	1380318,7500	390982,0100
	6810	1380316,5796	390980,3033

Сведения о характерных точках границ объекта	№ точки	Координаты	
		X	Y
	6811	1380316,5500	390980,2800
	6812	1380316,2332	390980,0301
	6813	1380314,0400	390978,3000
	6814	1380313,6366	390977,9821
	6815	1380311,5400	390976,3300
	6816	1380308,9900	390974,3200
	6817	1380307,2296	390972,9264
	6818	1380306,5900	390972,4200
	6819	1380303,4700	390969,9500
	6820	1380300,7200	390967,8000
	6821	1380299,1513	390966,5853
	6822	1380298,4600	390966,0500
	6823	1380295,7700	390963,9600
	6824	1380295,8041	390963,9145
	6825	1380295,8900	390963,8000
	6826	1380295,6495	390963,6157
	6827	1380295,1200	390963,2100
	6828	1380295,0100	390963,1100
	6761	1380263,1300	391044,6900
	6829	1380433,1743	388965,9384
	6830	1381256,4608	389613,7915
	6831	1381355,8449	389481,5898
	6832	1381384,9508	389504,3938
	6833	1381432,0713	389541,3120
	6834	1381327,0923	389669,3722
	6835	1381652,2959	389925,2784
	6836	1381755,0129	389795,3228
	6837	1381865,4925	389657,6987
	6838	1381899,2651	389613,7827
	6839	1381790,6461	389528,2038
	6840	1381801,3350	389515,7590
	6841	1381817,3000	389496,1400
	6842	1381822,7240	389490,1570
	6843	1381822,9170	389489,9380
	6844	1381823,5960	389489,1980
	6845	1381830,1660	389482,0730
	6846	1381837,5430	389473,5500
	6847	1381859,5670	389448,0840
	6848	1381867,6810	389438,6960
	6849	1381884,1420	389419,6580
	6850	1381890,3970	389425,5597
	6851	1381890,4490	389425,5070
	6852	1381883,1500	389418,6070
	6853	1381870,6230	389410,9160
	6854	1381839,5378	389385,4768

Сведения о характерных точках границ объекта	№ точки	Координаты	
		X	Y
	6855	1381820,2020	389369,6530
	6856	1381809,2880	389360,7320
	6857	1381799,8970	389372,2000
	6858	1381797,2360	389375,4490
	6859	1381774,1460	389357,2720
	6860	1381782,4240	389346,1430
	6861	1381757,8520	389328,2800
	6862	1381753,3010	389333,2110
	6863	1381738,3355	389321,9106
	6864	1381717,5160	389306,1900
	6865	1381712,1110	389301,8280
	6866	1381708,9940	389305,8320
	6867	1381696,8760	389297,2370
	6868	1381690,9440	389306,0150
	6869	1381681,6810	389307,6760
	6870	1381668,0920	389295,7950
	6871	1381665,5770	389290,1120
	6872	1381664,6930	389289,0100
	6873	1381658,4230	389284,1220
	6874	1381591,7756	389234,1820
	6875	1381524,2776	389319,5253
	6876	1381378,1387	389204,1793
	6877	1381120,4528	389000,7903
	6878	1380966,9688	388879,6468
	6879	1380877,5099	388809,0378
	6880	1380839,1846	388778,7880
	6881	1380808,9585	388754,9308
	6882	1380817,8200	388742,7580
	6883	1380903,4640	388636,9190
	6884	1380938,7882	388593,6713
	6885	1380933,9050	388590,9580
	6886	1380911,9830	388578,8110
	6887	1380892,2070	388564,1630
	6888	1380878,4030	388553,7680
	6889	1380871,5960	388548,6550
	6890	1380870,0340	388547,4680
	6891	1380859,4890	388537,5770
	6892	1380841,0050	388521,3120
	6893	1380833,1262	388514,3754
	6894	1380811,4110	388541,9820
	6895	1380809,0060	388545,0120
	6896	1380802,7680	388552,8370
	6897	1380787,8360	388571,5880
	6898	1380778,6920	388582,6400
	6899	1380774,5020	388587,9070

Сведения о характерных точках границ объекта	№ точки	Координаты	
		X	Y
	6900	1380774,1850	388588,3010
	6901	1380770,5570	388592,8630
	6902	1380767,9470	388596,1260
	6903	1380731,0930	388642,3280
	6904	1380730,3960	388643,3170
	6905	1380728,4650	388645,8030
	6906	1380717,1339	388659,5172
	6907	1380701,9990	388646,7480
	6908	1380691,1380	388638,3493
	6829	1380433,1743	388965,9384
	6909	1380544,1025	391670,0847
	6910	1380730,3203	391816,5904
	6911	1380723,9265	391843,1871
	6912	1380720,4858	391857,4992
	6913	1380785,5769	391907,1390
	6914	1380855,5545	391818,1116
	6915	1380842,0518	391808,9306
	6916	1380824,9440	391796,2755
	6917	1380817,4981	391791,6143
	6918	1380806,2881	391789,2619
	6919	1380785,9713	391788,9743
	6920	1380776,0200	391791,7100
	6921	1380775,3400	391794,3200
	6922	1380769,0515	391789,7048
	6923	1380755,2468	391791,0787
	6924	1380732,3748	391773,7516
	6925	1380654,6046	391712,4766
	6926	1380654,5787	391703,1389
	6927	1380651,7000	391700,7400
	6928	1380651,7900	391700,6400
	6929	1380647,6300	391697,2800
	6930	1380647,5708	391695,3973
	6931	1380645,7538	391693,9724
	6932	1380640,1210	391701,0651
	6933	1380565,6843	391642,4167
	6909	1380544,1025	391670,0847
	6934	1380776,0200	391791,7100
	6935	1380776,5400	391789,7200
	6936	1380777,3694	391788,8770
	6937	1380776,7398	391788,9397
	6934	1380776,0200	391791,7100
	6938	1381098,8051	394364,1431
	6939	1381130,7505	394389,8047
	6940	1381405,8417	394068,1848
	6941	1381408,5400	394065,5020

Сведения о характерных точках границ объекта	№ точки	Координаты	
		X	Y
	6942	1381409,2418	394064,3502
	6943	1381652,7415	394019,4808
	6944	1381295,4133	393737,9789
	6945	1381296,6790	393736,3850
	6946	1381286,1590	393728,0370
	6947	1381284,8617	393729,6663
	6948	1381234,3467	393689,8708
	6949	1381213,7459	393698,7779
	6950	1381214,5790	393699,4180
	6951	1381209,7680	393705,5610
	6952	1381207,9760	393707,8490
	6953	1381202,5165	393703,6330
	6954	1381181,5684	393712,6902
	6955	1381179,5280	393722,6940
	6956	1381173,2500	393756,9640
	6957	1381167,4030	393793,8800
	6958	1381168,8770	393795,5590
	6959	1381166,5740	393806,5120
	6960	1381166,4548	393807,3535
	6961	1381166,4500	393807,3500
	6962	1381164,8200	393818,1200
	6963	1381162,5800	393839,7800
	6964	1381177,6087	393851,6059
	6965	1381162,5775	393839,7868
	6966	1381160,0660	393864,0690
	6967	1381160,8510	393870,2410
	6968	1381155,1500	393932,1970
	6969	1381153,4850	393937,0550
	6970	1381148,0210	394033,2610
	6971	1381147,7480	394038,0870
	6972	1381143,9920	394103,2320
	6973	1381141,5970	394137,3780
	6974	1381138,4470	394171,2570
	6975	1381135,0970	394198,7890
	6976	1381131,9540	394220,3790
	6977	1381130,8080	394227,5330
	6978	1381130,1840	394231,3180
	6979	1381120,8400	394279,9210
	6980	1381107,8130	394333,1270
	6981	1381101,0640	394356,7350
	6938	1381098,8051	394364,1431
	6982	1381121,9240	389425,3990
	6983	1381131,9290	389412,6170
	6984	1381131,1297	389412,0152
	6985	1381129,2380	389410,5910

Сведения о характерных точках границ объекта	№ точки	Координаты	
		X	Y
	6986	1381128,8810	389407,6090
	6987	1381162,2340	389365,0170
	6988	1381171,9980	389352,7460
	6989	1381181,2364	389340,1987
	6990	1381281,7346	389421,1387
	6991	1381263,4230	389444,2920
	6992	1381247,8010	389463,6330
	6993	1381246,6950	389465,2280
	6994	1381243,7720	389469,4880
	6995	1381234,7930	389481,9050
	6996	1381239,9470	389487,6650
	6997	1381226,1130	389505,3270
	6998	1381218,3610	389499,2130
	6999	1381217,7510	389499,9910
	7000	1381216,8440	389499,2780
	7001	1381190,8800	389478,8680
	7002	1381191,4930	389478,0830
	7003	1381187,3360	389475,4840
	7004	1381178,7950	389468,8740
	7005	1381178,7360	389468,9360
	7006	1381171,2500	389463,2930
	7007	1381167,0520	389460,1440
	7008	1381163,8880	389457,7160
	7009	1381151,6130	389448,6130
	7010	1381149,2810	389446,7480
	7011	1381140,6520	389439,8900
	6982	1381121,9240	389425,3990
	7012	1381188,2028	393859,9361
	7013	1381205,6593	393835,9810
	7014	1381205,6620	393835,9830
	7015	1381188,2040	393859,9370
	7012	1381188,2028	393859,9361
	7016	1381239,8749	393587,3304
	7017	1381273,4420	393676,3563
	7018	1381744,0102	394048,3215
	7019	1381898,5370	394024,7935
	7020	1381958,2010	394049,6680
	7021	1381913,3900	394121,4890
	7022	1381996,2270	394176,6220
	7023	1382022,5670	394141,4396
	7024	1382028,8580	394146,5390
	7025	1382051,6700	394165,0340
	7026	1382135,3265	394232,8285
	7027	1382128,3316	394241,3263
	7028	1382127,9080	394241,8410

Сведения о характерных точках границ объекта	№ точки	Координаты	
		X	Y
	7029	1382117,5670	394254,4040
	7030	1382126,5570	394261,6090
	7031	1382125,4330	394263,0140
	7032	1382130,4300	394267,0110
	7033	1382131,5525	394265,6078
	7034	1382140,1224	394272,4732
	7035	1382096,3249	394326,8121
	7036	1382223,6771	394427,4789
	7037	1382274,6656	394410,7001
	7038	1382409,2477	393997,3482
	7039	1382409,6998	393878,5624
	7040	1381543,5315	393200,3209
	7041	1381543,5299	393200,3224
	7042	1381543,5320	393200,3240
	7043	1381531,2460	393215,9020
	7044	1381530,3260	393215,1540
	7045	1381522,0190	393225,7970
	7046	1381522,9090	393226,4840
	7047	1381522,2380	393227,3380
	7048	1381517,3170	393233,5720
	7049	1381507,8570	393245,0690
	7050	1381453,3880	393314,5840
	7051	1381453,0740	393314,3500
	7052	1381450,7560	393317,3870
	7053	1381450,2820	393317,0330
	7054	1381448,9970	393318,7190
	7055	1381449,7300	393319,2700
	7056	1381410,8210	393368,9250
	7057	1381410,4860	393368,6690
	7058	1381408,9960	393370,5930
	7059	1381409,3140	393370,8450
	7060	1381401,2150	393381,1850
	7061	1381400,6490	393380,7620
	7062	1381400,1630	393381,4190
	7063	1381399,4520	393382,3790
	7064	1381399,0360	393382,9230
	7065	1381399,5540	393383,3100
	7066	1381397,5460	393385,8610
	7067	1381396,8780	393385,3570
	7068	1381395,6080	393387,0250
	7069	1381396,2510	393387,5250
	7070	1381388,7900	393397,0520
	7071	1381387,8260	393396,3110
	7072	1381386,5450	393397,9500
	7073	1381387,2970	393398,5450

Сведения о характерных точках границ объекта	№ точки	Координаты	
		X	Y
	7074	1381372,9200	393416,7910
	7075	1381372,5950	393417,7110
	7076	1381367,8130	393423,8170
	7077	1381346,8620	393450,5500
	7078	1381342,7960	393459,5800
	7079	1381334,4600	393466,4530
	7080	1381253,2580	393570,0180
	7081	1381250,8560	393573,1100
	7016	1381239,8749	393587,3304
	7082	1381538,7459	392736,7606
	7083	1381549,8894	392740,0174
	7084	1381596,4391	392752,7043
	7085	1381591,4556	392772,9838
	7086	1381668,1370	392786,6104
	7087	1381670,2354	392775,3495
	7088	1381669,9917	392752,1314
	7089	1381666,6488	392738,2089
	7090	1381649,0983	392687,0672
	7091	1381646,3881	392690,3975
	7092	1381642,7645	392687,9129
	7093	1381637,9850	392693,8528
	7094	1381636,0707	392696,1246
	7095	1381636,2377	392696,3272
	7096	1381633,9293	392698,8732
	7097	1381630,3930	392695,8999
	7098	1381631,0254	392695,0792
	7099	1381629,5764	392693,6473
	7100	1381635,9859	392686,3915
	7101	1381637,9635	392687,9213
	7102	1381639,8361	392685,7588
	7103	1381643,7018	392680,7355
	7104	1381632,9916	392672,5642
	7105	1381606,2856	392650,5016
	7082	1381538,7459	392736,7606
	7106	1381563,9796	396144,8723
	7107	1381588,7110	396176,8041
	7108	1381594,0000	396183,6330
	7109	1381597,0410	396187,4950
	7110	1381610,2540	396204,2590
	7111	1381624,6240	396222,4730
	7112	1381625,3390	396221,9800
	7113	1381640,5630	396240,7160
	7114	1381648,4950	396248,1870
	7115	1381664,3830	396263,1920
	7116	1381673,2780	396271,5840

Сведения о характерных точках границ объекта	№ точки	Координаты	
		X	Y
	7117	1381690,5030	396287,8340
	7118	1381738,7810	396333,3960
	7119	1381792,8270	396375,8900
	7120	1381823,3990	396401,6190
	7121	1381818,1320	396408,0020
	7122	1381819,1210	396409,3710
	7123	1381822,2860	396414,0400
	7124	1381825,2860	396418,7990
	7125	1381828,1220	396423,6720
	7126	1381866,0970	396483,9330
	7127	1381872,2110	396494,6100
	7128	1381871,3160	396497,4350
	7129	1381878,1970	396510,1260
	7130	1381883,9020	396516,2580
	7131	1381899,4720	396543,9100
	7132	1381886,7780	396632,1310
	7133	1381886,4490	396635,6750
	7134	1381884,1860	396660,1590
	7135	1381875,2980	396736,0720
	7136	1381873,1810	396763,2750
	7137	1381873,5980	396768,9360
	7138	1381870,4730	396790,5410
	7139	1381868,5280	396797,0090
	7140	1381873,5500	396802,4910
	7141	1381881,3079	396814,4965
	7142	1381815,5261	396854,1064
	7143	1381825,3599	396874,3062
	7144	1381826,3190	396876,3810
	7145	1381859,9280	396949,0860
	7146	1381868,9110	396949,7350
	7147	1381870,2862	396928,6950
	7148	1381870,2868	396928,6950
	7149	1381872,7596	396890,8804
	7150	1381876,5810	396890,0677
	7151	1381891,2617	396886,9525
	7152	1381890,5540	396912,2700
	7153	1381922,4935	396919,4178
	7154	1381922,8876	396914,5127
	7155	1381945,8120	396914,4547
	7156	1381951,5059	396899,5168
	7157	1381953,1087	396895,3299
	7158	1381954,8471	396890,7650
	7159	1381924,6342	396892,8343
	7160	1381924,8751	396889,8477
	7161	1381894,7782	396884,0176

Сведения о характерных точках границ объекта	№ точки	Координаты	
		X	Y
	7162	1381956,7778	396869,8297
	7163	1381974,4765	396865,5830
	7164	1381975,9104	396876,0664
	7165	1381979,9394	396875,5164
	7166	1381979,8396	396874,8347
	7167	1381993,5645	396869,9885
	7168	1381996,6705	396861,8603
	7169	1381998,4770	396857,1494
	7170	1382003,7344	396856,0476
	7171	1382022,6571	396856,7800
	7172	1382024,4408	396856,5566
	7173	1382024,7793	396859,3422
	7174	1382030,0773	396858,2010
	7175	1382029,8600	396856,3843
	7176	1382066,9010	396858,7118
	7177	1382239,3921	396845,1772
	7178	1382271,3560	396843,2870
	7179	1382271,3723	396842,6678
	7180	1382280,1362	396841,9802
	7181	1382328,2778	396777,5809
	7182	1382326,5740	396776,4660
	7183	1382330,8260	396769,5390
	7184	1382333,2128	396770,9794
	7185	1382340,0804	396761,7926
	7186	1382337,7020	396759,9210
	7187	1382343,0420	396753,1170
	7188	1382345,2643	396754,8580
	7189	1382350,0471	396748,4600
	7190	1382307,1421	396713,4823
	7191	1382295,5010	396731,3380
	7192	1382281,2440	396720,1320
	7193	1382278,8170	396714,6020
	7194	1382277,9450	396710,6600
	7195	1382271,6560	396700,5350
	7196	1382271,4730	396700,2430
	7197	1382265,3480	396690,3300
	7198	1382254,8510	396685,9790
	7199	1382247,9600	396683,1390
	7200	1382248,0025	396683,0331
	7201	1382247,7520	396683,6360
	7202	1382229,6620	396676,1280
	7203	1382222,8679	396673,3082
	7204	1382222,0010	396675,4010
	7205	1382221,6470	396676,2480
	7206	1382218,3980	396674,8980

Сведения о характерных точках границ объекта	№ точки	Координаты	
		X	Y
	7207	1382214,2700	396673,1970
	7208	1382213,6610	396674,6530
	7209	1382211,6820	396679,4600
	7210	1382200,0060	396674,7520
	7211	1382191,8450	396678,8180
	7212	1382186,3272	396676,6476
	7213	1382118,9046	396687,1872
	7214	1382058,8802	396728,7686
	7215	1382058,9560	396728,9250
	7216	1382047,6556	396737,1515
	7217	1382047,6550	396737,1520
	7218	1382044,7240	396734,6080
	7219	1382038,6112	396738,5835
	7220	1382029,8443	396725,0566
	7221	1382020,8266	396710,8960
	7222	1382026,2520	396705,7660
	7223	1382016,1480	396697,9510
	7224	1382011,7790	396695,7610
	7225	1382010,9400	396695,7390
	7226	1382007,7610	396692,8780
	7227	1382020,2730	396683,6610
	7228	1382020,9520	396682,7450
	7229	1382021,2440	396682,9500
	7230	1382027,8320	396678,0840
	7231	1382025,2190	396661,0640
	7232	1382007,0530	396543,0930
	7233	1382009,2280	396533,2410
	7234	1382010,5460	396527,3870
	7235	1382010,9180	396491,9050
	7236	1382007,5850	396463,2420
	7237	1382003,4970	396452,2190
	7238	1382003,0780	396447,4920
	7239	1382002,7200	396444,4150
	7240	1382002,6510	396443,3130
	7241	1382002,0230	396439,7320
	7242	1382001,8480	396435,7280
	7243	1382006,7240	396428,3400
	7244	1382006,7170	396428,2960
	7245	1382001,2310	396423,1570
	7246	1381993,9710	396416,3650
	7247	1381990,3720	396412,9880
	7248	1381980,7320	396403,9910
	7249	1381979,2500	396402,6000
	7250	1381900,9400	396329,5970
	7251	1381895,0080	396324,0960

Сведения о характерных точках границ объекта	№ точки	Координаты	
		X	Y
	7252	1381895,0100	396324,0900
	7253	1381885,6600	396335,6900
	7254	1381871,2800	396353,4300
	7255	1381870,2000	396352,7000
	7256	1381862,4200	396347,4400
	7257	1381848,3600	396339,1100
	7258	1381869,8200	396300,5900
	7259	1381867,7410	396298,6425
	7260	1381867,7500	396298,6800
	7261	1381843,9500	396337,2100
	7262	1381845,3900	396338,5500
	7263	1381823,4200	396371,9700
	7264	1381812,1900	396361,6900
	7265	1381812,0200	396361,9300
	7266	1381801,8500	396352,3100
	7267	1381823,6300	396317,8500
	7268	1381819,9800	396314,3900
	7269	1381820,2400	396314,0000
	7270	1381816,7900	396310,7300
	7271	1381816,6400	396310,0900
	7272	1381813,9100	396307,7900
	7273	1381813,1500	396309,1500
	7274	1381812,3500	396308,6900
	7275	1381811,4200	396307,7000
	7276	1381811,9700	396307,3700
	7277	1381800,5600	396296,3000
	7278	1381790,2700	396286,9400
	7279	1381778,8400	396275,7700
	7280	1381767,2900	396265,7000
	7281	1381792,4800	396227,3200
	7282	1381793,9100	396225,1500
	7283	1381793,9674	396225,1825
	7284	1381793,8960	396225,1010
	7285	1381792,4760	396227,2760
	7286	1381792,0160	396227,9810
	7287	1381748,6400	396187,5020
	7288	1381747,5850	396186,5200
	7289	1381747,9900	396185,4550
	7290	1381748,0920	396185,2060
	7291	1381746,8550	396184,3740
	7292	1381744,0410	396182,4950
	7293	1381743,6690	396182,8700
	7294	1381736,0730	396175,7790
	7295	1381731,2950	396171,3220
	7296	1381732,1310	396170,4900

Сведения о характерных точках границ объекта	№ точки	Координаты	
		X	Y
	7297	1381733,0030	396169,5920
	7298	1381730,3790	396167,2190
	7299	1381726,6270	396163,8360
	7300	1381725,9590	396163,1090
	7301	1381721,7360	396159,2040
	7302	1381720,9550	396159,9380
	7303	1381720,0200	396160,8060
	7304	1381714,1910	396155,3640
	7305	1381709,8730	396151,3310
	7306	1381684,5240	396127,5950
	7307	1381673,5700	396117,4660
	7308	1381671,8150	396115,7210
	7309	1381659,4670	396104,1620
	7310	1381657,6602	396102,4702
	7311	1381647,6950	396093,1390
	7312	1381635,4530	396081,7470
	7313	1381619,0100	396066,2890
	7314	1381618,8710	396066,4170
	7315	1381609,9330	396058,0880
	7316	1381608,3560	396056,6060
	7317	1381598,0660	396047,0100
	7318	1381594,5220	396043,7030
	7319	1381586,9380	396068,9430
	7320	1381569,7100	396127,3250
	7106	1381563,9796	396144,8723
	7321	1381620,9309	393102,1467
	7322	1382456,4565	393756,4082
	7323	1382454,6800	393757,8700
	7324	1382469,4181	393766,5578
	7325	1382504,0186	393793,6519
	7326	1382545,4419	393664,7422
	7327	1382614,4077	393448,1374
	7328	1381905,4238	392890,3729
	7329	1381766,9171	392856,1518
	7330	1381756,7803	392882,0510
	7331	1381722,4619	392973,3366
	7321	1381620,9309	393102,1467
	7332	1381767,4500	396355,0200
	7333	1381779,8300	396336,5000
	7334	1381803,3900	396357,8800
	7335	1381826,8700	396379,0000
	7336	1381848,1600	396396,8100
	7337	1381836,0500	396411,7000
	7338	1381815,9800	396394,9100
	7339	1381792,8300	396375,8900

Сведения о характерных точках границ объекта	№ точки	Координаты	
		X	Y
	7332	1381767,4500	396355,0200
	7340	1382248,3105	396682,2919
	7341	1382248,3430	396682,2160
	7342	1382248,5592	396681,6955
	7343	1382248,5585	396681,6952
	7340	1382248,3105	396682,2919
	7344	1382294,0846	396893,1111
	7345	1382311,0373	396912,0562
	7346	1382355,5580	396925,3970
	7347	1382437,5010	397010,4390
	7348	1382442,8295	397006,6904
	7349	1382460,8461	397034,7679
	7350	1382488,0082	397037,0843
	7351	1382539,9178	397114,3954
	7352	1382526,4667	397142,6088
	7353	1382465,2885	397230,8892
	7354	1382512,1031	397255,8046
	7355	1382525,1585	397302,3954
	7356	1382524,2271	397337,9667
	7357	1382530,9775	397348,3788
	7358	1382531,3522	397364,6681
	7359	1382532,1540	397385,2800
	7360	1382572,1094	397377,3607
	7361	1382630,5207	397335,7550
	7362	1382691,8895	397339,8781
	7363	1382685,2738	397295,1998
	7364	1382796,4001	397326,3776
	7365	1382816,2362	397308,1149
	7366	1382838,1238	397301,8505
	7367	1382849,1084	397301,7135
	7368	1382849,9195	397300,4606
	7369	1382849,3520	397300,0834
	7370	1382864,6983	397277,0245
	7371	1382853,3600	397274,8230
	7372	1382898,3610	397209,0530
	7373	1382896,6600	397205,4580
	7374	1382880,3080	397194,1390
	7375	1382889,6333	397180,8355
	7376	1382790,2796	397111,8103
	7377	1382765,0880	397093,9210
	7378	1382764,9048	397094,1814
	7379	1382602,2526	396981,1802
	7380	1382532,0596	396916,1504
	7381	1382518,0453	396930,2927
	7382	1382429,1970	396850,0870

Сведения о характерных точках границ объекта	№ точки	Координаты	
		X	Y
	7383	1382426,3568	396859,7565
	7384	1382339,9037	396780,6721
	7385	1382299,3323	396832,9175
	7344	1382294,0846	396893,1111
	7386	1382314,8714	399747,2737
	7387	1382808,5186	400028,6139
	7388	1382927,0916	399824,0659
	7389	1382597,6452	399640,1640
	7390	1382702,3954	399457,5549
	7391	1382639,3465	399423,9631
	7392	1382635,4449	399431,9187
	7393	1382615,8836	399420,9995
	7394	1382565,8992	399499,9704
	7395	1382536,3229	399481,9514
	7396	1382481,9242	399575,5669
	7397	1382429,6933	399546,4108
	7386	1382314,8714	399747,2737
	7398	1382350,7276	390249,3342
	7399	1382372,8723	390266,9627
	7400	1382478,6012	390351,1289
	7401	1382495,0401	390364,7533
	7402	1382616,3961	390470,0575
	7403	1382504,9415	390608,6630
	7404	1383305,4282	391240,5279
	7405	1383308,6248	391237,0400
	7406	1383337,0601	391226,5377
	7407	1383410,8391	391112,9583
	7408	1383416,6851	391075,1572
	7409	1383372,2950	391054,6037
	7410	1383348,4463	391041,5744
	7411	1383241,6661	390962,1273
	7412	1383163,6130	391061,7376
	7413	1383153,0870	391053,4736
	7414	1383113,6450	391022,5260
	7415	1383112,6920	391021,7780
	7416	1383059,6643	390980,1819
	7417	1383031,7720	390958,3025
	7418	1383030,3040	390957,1510
	7419	1383107,2691	390857,7714
	7420	1383085,9595	390841,2250
	7421	1383119,5806	390797,4354
	7422	1383017,5818	390566,1532
	7423	1382931,8750	390385,3422
	7424	1383036,0641	390251,5754
	7425	1383045,7917	390238,3893

Сведения о характерных точках границ объекта	№ точки	Координаты	
		X	Y
	7426	1383090,8980	390178,4850
	7427	1383124,7040	390126,3200
	7428	1383116,5070	390120,4070
	7429	1383104,7210	390111,6580
	7430	1383081,5100	390094,4190
	7431	1383076,7030	390090,8160
	7432	1383051,2630	390071,7160
	7433	1383045,1450	390066,0000
	7434	1383013,8060	390042,7670
	7435	1383009,4740	390039,5480
	7436	1383008,9780	390039,1940
	7437	1383007,8610	390038,3620
	7438	1383004,9150	390036,1790
	7439	1382993,8040	390027,4010
	7440	1382996,2650	390024,1450
	7441	1382997,2210	390022,6670
	7442	1382999,0280	390019,9370
	7443	1382999,5790	390019,0940
	7444	1383000,5280	390017,6550
	7445	1383001,4070	390016,3120
	7446	1383001,7800	390015,7540
	7447	1383002,4510	390014,7320
	7448	1382978,9780	389996,6460
	7449	1382977,4820	389998,5810
	7450	1382976,2260	390000,2050
	7451	1382975,0220	390001,7560
	7452	1382974,3790	390002,5850
	7453	1382972,5510	390004,9500
	7454	1382971,3500	390006,4970
	7455	1382962,8010	390002,9420
	7456	1382947,2670	389991,4740
	7457	1382937,1780	389983,2540
	7458	1382930,1230	389978,2900
	7459	1382924,1110	389974,6880
	7460	1382917,4460	389971,8370
	7461	1382912,3150	389970,6980
	7462	1382907,2370	389969,5810
	7463	1382901,2300	389966,1650
	7464	1382899,9960	389966,8910
	7465	1382883,0200	389961,8910
	7466	1382827,0360	389943,9770
	7467	1382813,5890	389942,8520
	7468	1382768,7417	389999,9862
	7469	1382620,5789	389890,5946
	7470	1382651,8429	389847,1379

Сведения о характерных точках границ объекта	№ точки	Координаты	
		X	Y
	7471	1382497,9107	389733,7721
	7472	1382394,6269	389865,3177
	7473	1382350,8365	389920,7868
	7474	1382510,1772	390041,8621
	7398	1382350,7276	390249,3342
	7475	1382702,3954	399457,5549
	7476	1383031,3397	399644,2295
	7477	1383106,4704	399686,8659
	7478	1383110,0535	399688,9032
	7479	1383178,5427	399727,8435
	7480	1383183,8500	399717,0300
	7481	1383196,6900	399693,8600
	7482	1383204,4800	399680,9000
	7483	1383215,5800	399675,9500
	7484	1383249,9700	399695,7200
	7485	1383249,9701	399695,7201
	7486	1383310,8580	399590,1640
	7487	1383320,2282	399595,5055
	7488	1383324,6840	399587,1050
	7489	1383344,1790	399552,2620
	7490	1383350,8617	399540,2477
	7491	1383229,9480	399471,5278
	7492	1383308,1729	399335,1719
	7493	1383394,0803	399380,2479
	7494	1383391,6220	399384,3880
	7495	1383391,6228	399384,3884
	7496	1383411,0730	399395,6043
	7497	1383498,8910	399446,2440
	7498	1383502,6997	399439,6747
	7499	1383530,1509	399453,7480
	7500	1383642,3758	399252,0446
	7501	1383646,2902	399115,7842
	7502	1383622,3565	398980,2885
	7503	1383602,6850	398982,3698
	7504	1383118,8423	399033,5601
	7505	1383014,4587	399350,6192
	7506	1383009,5909	399358,8985
	7507	1382826,8792	399263,9509
	7475	1382702,3954	399457,5549
	7508	1382861,6700	392120,8500
	7509	1382872,4100	392152,1600
	7510	1382875,7039	392161,7640
	7511	1382861,9354	392166,3326
	7512	1382897,1604	392268,8943
	7513	1382924,4680	392348,4033

Сведения о характерных точках границ объекта	№ точки	Координаты	
		X	Y
	7514	1383044,9838	392310,5728
	7515	1383120,2407	392527,2030
	7516	1382999,6757	392568,9787
	7517	1383032,3643	392664,8638
	7518	1383072,2284	392781,7964
	7519	1383189,7168	392743,2560
	7520	1383315,3537	392699,8639
	7521	1383160,4453	392253,7904
	7522	1383160,5500	392253,7500
	7523	1383159,7175	392251,6946
	7524	1383158,7515	392248,9128
	7525	1383159,8700	392248,5400
	7526	1383157,8100	392242,7200
	7527	1383156,7239	392243,0740
	7528	1383074,2778	392005,6628
	7529	1383059,4700	392010,9200
	7530	1383056,7900	392011,8400
	7531	1383025,6200	392022,9400
	7532	1383017,5600	392025,7700
	7533	1383015,6800	392026,4500
	7534	1383015,1800	392025,0400
	7535	1383012,3500	392026,0500
	7536	1383012,8500	392027,4500
	7537	1383010,9700	392028,1300
	7538	1383002,7100	392031,4900
	7539	1382964,1300	392044,6900
	7540	1382964,1300	392044,7000
	7541	1382947,4600	392056,8000
	7508	1382861,6700	392120,8500
	7542	1383129,3841	389328,1324
	7543	1383618,2481	389663,9060
	7544	1383738,5258	389481,0586
	7545	1383684,7003	389442,8811
	7546	1383691,3960	389416,7850
	7547	1383706,6460	389357,3490
	7548	1383683,4680	389350,1870
	7549	1383669,3967	389345,8390
	7550	1383762,4132	389168,0448
	7551	1383707,6930	389130,2670
	7552	1383730,8160	389097,6180
	7553	1383666,6987	389052,2058
	7554	1383709,0826	388994,4045
	7555	1383648,0463	388951,0841
	7556	1383658,7210	388935,4960
	7557	1383666,5978	388923,5875

Сведения о характерных точках границ объекта	№ точки	Координаты	
		X	Y
	7558	1383633,0440	388900,0660
	7559	1383622,1520	388892,4370
	7560	1383608,8920	388883,1370
	7561	1383603,5080	388890,6850
	7562	1383562,2010	388860,9960
	7563	1383546,7150	388863,7150
	7564	1383539,2710	388865,0220
	7565	1383534,7670	388858,1780
	7566	1383526,6720	388870,7230
	7567	1383515,2650	388862,8760
	7568	1383505,4210	388876,9870
	7569	1383516,0760	388884,3450
	7570	1383513,4840	388887,8420
	7571	1383490,9670	388871,8800
	7572	1383522,5870	388832,5220
	7573	1383551,9520	388795,3070
	7574	1383555,9620	388790,2921
	7575	1383484,2064	388739,6108
	7576	1383463,9739	388725,3205
	7577	1383332,9675	388909,9497
	7578	1383356,2090	388925,5940
	7579	1383398,4360	388955,9180
	7580	1383388,2230	388969,7190
	7581	1383401,7800	388979,0950
	7582	1383431,8480	388938,5800
	7583	1383461,9130	388960,4590
	7584	1383465,1360	388956,0090
	7585	1383468,9510	388958,5090
	7586	1383470,6260	388955,9470
	7587	1383550,4370	389011,5550
	7588	1383490,5370	389097,6260
	7589	1383495,4310	389102,0420
	7590	1383471,0970	389133,5450
	7591	1383451,2190	389119,1460
	7592	1383398,9650	389191,7520
	7593	1383374,5789	389222,9168
	7594	1383287,1811	389161,0813
	7595	1383286,9943	389160,9495
	7596	1383249,7108	389215,5320
	7597	1383236,1855	389235,4233
	7598	1383206,1397	389213,1627
	7599	1383200,9500	389220,4300
	7600	1383200,4637	389220,0581
	7601	1383199,1686	389222,0273
	7602	1383199,2900	389222,1300

Сведения о характерных точках границ объекта	№ точки	Координаты	
		X	Y
	7603	1383199,7800	389223,1900
	7604	1383200,1200	389224,7400
	7605	1383199,9800	389225,9700
	7606	1383199,2000	389227,5400
	7607	1383198,4300	389228,2400
	7608	1383197,7500	389228,7700
	7609	1383196,6900	389229,1800
	7610	1383195,6300	389229,2800
	7611	1383194,6400	389229,1900
	7612	1383194,4876	389229,1446
	7613	1383144,2483	389305,5319
	7614	1383155,1500	389313,2600
	7615	1383150,5000	389319,8200
	7616	1383139,8242	389312,2587
	7542	1383129,3841	389328,1324
	7617	1383319,5695	387136,9241
	7618	1383354,2240	387159,5560
	7619	1383366,6920	387188,5950
	7620	1383444,4880	387162,4870
	7621	1383529,4270	387131,5930
	7622	1383535,8190	387122,0080
	7623	1383653,7790	387072,7440
	7624	1383868,6660	387006,4460
	7625	1383897,1900	387005,6460
	7626	1384122,7966	387167,1179
	7627	1384122,8084	387103,4385
	7628	1384087,3337	387074,4738
	7629	1384094,8398	387058,0726
	7630	1384009,1686	386997,3929
	7631	1384000,6658	387007,5280
	7632	1383981,0239	386991,3119
	7633	1383826,8455	386953,0246
	7634	1383825,9444	386940,3487
	7635	1383785,8015	386943,3804
	7636	1383779,8653	386953,7739
	7637	1383714,5001	386954,6189
	7638	1383668,0116	386954,5954
	7639	1383617,8522	386954,5771
	7640	1383531,2862	386954,5358
	7641	1383474,9959	386954,5060
	7642	1383408,2237	386954,4708
	7643	1383405,1697	386967,9533
	7644	1383398,1566	386987,8514
	7645	1383375,9053	387037,3600
	7617	1383319,5695	387136,9241

Сведения о характерных точках границ объекта	№ точки	Координаты	
		X	Y
	7646	1383389,3426	394715,6367
	7647	1383398,5037	394727,6061
	7648	1383444,2818	394777,9286
	7649	1383526,0648	394875,3073
	7650	1383513,7665	394902,5191
	7651	1383557,5351	394847,2441
	7646	1383389,3426	394715,6367
	7652	1383570,8380	395731,1674
	7653	1383570,8406	395731,1678
	7654	1383596,2725	395735,0136
	7655	1383602,2610	395735,9191
	7656	1383605,4871	395736,2593
	7657	1383605,5733	395736,2683
	7658	1383605,5764	395736,2687
	7659	1383610,7487	395736,8942
	7660	1383641,1449	395739,7546
	7661	1383670,6860	395746,0633
	7662	1383667,1491	395765,1510
	7663	1383667,6787	395765,2052
	7664	1383667,3791	395769,1019
	7665	1383670,1025	395769,5376
	7666	1383665,8270	395789,2876
	7667	1383662,7300	395806,4190
	7668	1383670,9641	395807,6478
	7669	1383700,3044	395812,0263
	7670	1383696,7376	395831,9470
	7671	1383699,6613	395832,4727
	7672	1383701,5444	395832,7598
	7673	1383726,5313	395836,7723
	7674	1383723,5509	395856,2006
	7675	1383724,0156	395856,4306
	7676	1383720,9885	395876,9794
	7677	1383719,7246	395882,9128
	7678	1383727,5401	395883,7264
	7679	1383748,5115	395885,9097
	7680	1383768,8609	395890,2341
	7681	1383788,0847	395892,9113
	7682	1383797,3356	395894,3096
	7683	1383798,7637	395894,4509
	7684	1383817,6693	395896,3333
	7685	1383838,3497	395899,9225
	7686	1383859,7815	395903,4329
	7687	1383854,9674	395932,4667
	7688	1383852,9883	395942,4391
	7689	1383852,8029	395943,4665

Сведения о характерных точках границ объекта	№ точки	Координаты	
		X	Y
	7690	1383852,1664	395948,8445
	7691	1383861,4332	395950,4177
	7692	1383890,0390	395955,2741
	7693	1383886,8833	395971,3603
	7694	1383886,3207	395975,5527
	7695	1383895,3010	395976,9869
	7696	1383902,9859	395978,1018
	7697	1383911,4707	395979,2286
	7698	1383914,1691	395979,3688
	7699	1383916,3660	395979,6017
	7700	1383909,7026	396020,9254
	7701	1383918,1211	396022,1860
	7702	1383948,3893	396026,7184
	7703	1383951,1720	396027,2593
	7704	1383973,6017	396030,2352
	7705	1383976,0771	396030,5722
	7706	1383979,9113	396031,0100
	7707	1383976,9272	396051,3589
	7708	1383977,4805	396055,1678
	7709	1383974,4705	396073,4911
	7710	1383986,3126	396075,2535
	7711	1384013,5773	396079,3110
	7712	1384013,3856	396080,7584
	7713	1384014,4032	396080,9336
	7714	1384011,9004	396099,8599
	7715	1384040,8564	396103,8526
	7716	1384036,8648	396124,6871
	7717	1384033,9636	396144,0319
	7718	1384041,4424	396145,0193
	7719	1384071,5089	396148,9885
	7720	1384071,5076	396149,0076
	7721	1384068,7700	396169,3000
	7722	1384068,6800	396169,9700
	7723	1384069,9982	396170,1096
	7724	1384066,0421	396189,9998
	7725	1384067,8341	396190,7979
	7726	1384067,9641	396189,3192
	7727	1384096,9839	396170,1855
	7728	1384108,3980	396158,6754
	7729	1384112,6530	396157,2789
	7730	1384142,2852	396118,5917
	7731	1384184,9612	396066,8126
	7732	1384187,0883	396054,6597
	7733	1384196,2402	396045,4630
	7734	1384193,1555	396043,0282

Сведения о характерных точках границ объекта	№ точки	Координаты	
		X	Y
	7735	1384193,8600	396040,5700
	7736	1384196,2800	396025,8300
	7737	1384192,0200	396025,2400
	7738	1384166,1555	396021,7173
	7739	1384126,5291	395990,4404
	7740	1384129,2000	395973,7900
	7741	1384099,5400	395968,7800
	7742	1384098,9544	395968,6759
	7743	1384098,9543	395968,6758
	7744	1384099,5400	395968,7800
	7745	1384102,7200	395949,5800
	7746	1384072,5500	395944,1300
	7747	1384071,9739	395947,3803
	7748	1384051,7593	395931,4250
	7749	1384005,0507	395923,4539
	7750	1383934,7081	395911,3222
	7751	1383945,2811	395847,4544
	7752	1383889,6796	395803,6132
	7753	1383884,2070	395802,8580
	7754	1383884,6848	395799,6749
	7755	1383855,4499	395776,6236
	7756	1383848,3570	395775,3590
	7757	1383848,8792	395771,4426
	7758	1383838,4492	395763,2188
	7759	1383819,9860	395760,3790
	7760	1383821,5700	395751,0020
	7761	1383823,3116	395751,2829
	7762	1383812,9492	395743,1123
	7763	1383813,9450	395735,0050
	7764	1383815,9230	395735,2380
	7765	1383816,2850	395733,2050
	7766	1383814,5980	395732,6980
	7767	1383814,8790	395729,4820
	7768	1383812,0360	395728,5150
	7769	1383811,9670	395728,9130
	7770	1383798,8520	395726,9890
	7771	1383785,7740	395725,0770
	7772	1383786,2390	395722,0517
	7773	1383750,1776	395693,6177
	7774	1383750,6430	395690,8610
	7775	1383751,2630	395690,9670
	7776	1383751,6940	395688,1060
	7777	1383751,1250	395688,0000
	7778	1383752,6290	395679,1010
	7779	1383726,2892	395674,7820

Сведения о характерных точках границ объекта	№ точки	Координаты	
		X	Y
	7780	1383722,4470	395674,1520
	7781	1383722,8303	395672,0547
	7782	1383653,2339	395617,1788
	7783	1383626,7759	395613,8980
	7784	1383616,0954	395676,7841
	7785	1383611,1140	395676,1590
	7786	1383581,1000	395671,8300
	7787	1383577,3260	395691,1420
	7788	1383577,3260	395691,1500
	7789	1383574,7900	395710,7830
	7790	1383574,8300	395710,7900
	7652	1383570,8380	395731,1674
	7791	1383688,4430	398720,4961
	7792	1383731,0830	398949,1730
	7793	1383741,3320	398947,3800
	7794	1383743,7049	398960,8161
	7795	1383882,3025	398937,0260
	7796	1383913,6184	398881,9450
	7797	1383954,3861	398857,6641
	7798	1383946,3904	398516,2993
	7799	1383999,8900	398520,2870
	7800	1384031,6130	398526,0970
	7801	1384039,6940	398527,5790
	7802	1384040,0122	398527,6443
	7803	1384050,2360	398464,3354
	7804	1384056,1824	398419,5048
	7805	1384046,0300	398417,7650
	7806	1383853,8320	398439,8700
	7807	1383872,5890	398606,5980
	7808	1383872,2888	398606,6437
	7809	1383873,1514	398614,4423
	7810	1383887,9507	398755,2899
	7811	1383837,8813	398764,4735
	7812	1383835,6620	398753,8360
	7813	1383839,4800	398752,7840
	7814	1383831,5846	398703,7265
	7815	1383838,1810	398702,7060
	7816	1383830,3700	398657,4610
	7817	1383823,3576	398659,0552
	7818	1383789,9170	398662,7350
	7819	1383789,6690	398659,1250
	7820	1383789,6263	398659,1324
	7821	1383789,6290	398659,1550
	7822	1383749,3290	398666,0750
	7823	1383750,9095	398675,1509

Сведения о характерных точках границ объекта	№ точки	Координаты	
		X	Y
	7824	1383750,9130	398675,1710
	7825	1383740,9052	398677,0213
	7826	1383715,3770	398681,7410
	7827	1383712,9600	398680,1490
	7828	1383708,8070	398680,8650
	7829	1383709,1100	398682,3390
	7830	1383707,8320	398682,6020
	7831	1383712,4350	398718,0950
	7832	1383695,6080	398720,4380
	7833	1383695,4620	398719,4380
	7791	1383688,4430	398720,4961
	7834	1383809,2139	389734,4033
	7835	1384002,7630	389869,9171
	7836	1384086,4823	389750,6340
	7837	1384097,8265	389736,1920
	7838	1383916,8384	389606,6202
	7839	1383906,3470	389599,2275
	7834	1383809,2139	389734,4033
	7840	1383973,0479	391295,1074
	7841	1384263,4272	391419,7291
	7842	1384254,8870	391441,8850
	7843	1384238,7870	391482,4080
	7844	1384262,0410	391493,2770
	7845	1384227,1320	391603,3470
	7846	1384162,9980	391624,0240
	7847	1384153,2490	391627,3640
	7848	1384151,0520	391620,6220
	7849	1384150,0190	391623,0570
	7850	1384134,8130	391628,1780
	7851	1384132,1990	391627,4990
	7852	1384130,0130	391627,9220
	7853	1384117,8813	391632,9097
	7854	1384218,5892	391939,2295
	7855	1384272,9440	392090,5756
	7856	1384284,2321	392087,4037
	7857	1384319,4990	392076,3180
	7858	1384335,8730	392073,6600
	7859	1384335,6500	392072,1200
	7860	1384361,4230	392068,0320
	7861	1384364,5400	392068,3060
	7862	1384438,7483	392061,1771
	7863	1384444,8615	392206,9469
	7864	1384446,9830	392257,5360
	7865	1384450,4866	392257,3692
	7866	1384450,8133	392260,4405

Сведения о характерных точках границ объекта	№ точки	Координаты	
		X	Y
	7867	1384451,0820	392260,4670
	7868	1384455,9430	392260,9350
	7869	1384459,0640	392309,0050
	7870	1384460,2100	392325,0070
	7871	1384460,9987	392340,8226
	7872	1384631,0319	392330,7040
	7873	1384711,4368	392325,9191
	7874	1384700,0848	392126,0486
	7875	1384676,2431	392127,8345
	7876	1384675,3450	392131,8230
	7877	1384669,6510	392134,7540
	7878	1384644,0680	392135,7800
	7879	1384643,6839	392130,2733
	7880	1384617,5478	392132,2310
	7881	1384608,3825	391999,9434
	7882	1384600,5524	391886,9267
	7883	1384600,0820	391880,1370
	7884	1384576,3310	391881,4730
	7885	1384576,7981	391888,3194
	7886	1384548,7770	391889,6640
	7887	1384503,4040	391892,8980
	7888	1384456,0130	391894,9340
	7889	1384421,3270	391896,9750
	7890	1384368,9020	391902,6720
	7891	1384342,9940	391905,4980
	7892	1384311,8820	391908,8810
	7893	1384309,7240	391897,0880
	7894	1384296,7520	391900,9280
	7895	1384269,8660	391816,0980
	7896	1384261,5330	391816,6350
	7897	1384250,1490	391818,7950
	7898	1384245,6190	391824,8290
	7899	1384212,5980	391835,6400
	7900	1384208,0570	391822,6460
	7901	1384219,0800	391818,8680
	7902	1384215,4120	391808,1340
	7903	1384215,6200	391808,0570
	7904	1384214,9050	391805,9730
	7905	1384215,4270	391805,8090
	7906	1384224,2190	391803,8120
	7907	1384242,6230	391797,8080
	7908	1384254,5660	391801,9180
	7909	1384356,6560	391767,2870
	7910	1384372,5880	391762,6880
	7911	1384379,4720	391778,7910

Сведения о характерных точках границ объекта	№ точки	Координаты	
		X	Y
	7912	1384390,5546	391773,6287
	7913	1384389,9730	391771,8890
	7914	1384406,7780	391766,2760
	7915	1384407,0880	391767,2280
	7916	1384411,3040	391765,8380
	7917	1384411,6030	391754,8910
	7918	1384432,3170	391750,1750
	7919	1384433,1090	391758,0920
	7920	1384562,6370	391748,4530
	7921	1384592,3590	391745,0360
	7922	1384581,3159	391551,8533
	7923	1384505,5194	391520,3500
	7924	1384690,5142	391245,4374
	7925	1384321,1450	390989,2005
	7926	1384210,7280	390955,2371
	7927	1384052,0037	390954,2450
	7928	1384052,0037	391080,1310
	7929	1384052,1908	391121,1086
	7840	1383973,0479	391295,1074
	7930	1385264,2037	393454,9999
	7931	1385279,9098	393681,4472
	7932	1385286,8026	393780,8248
	7933	1385521,2911	393764,4685
	7934	1385501,8889	393440,1256
	7930	1385264,2037	393454,9999
	7935	1377239,7148	387094,0451
	7936	1377239,7249	387093,8852
	7937	1378333,0646	394409,1703
	7938	1378333,0650	394409,1710
	7939	1378527,9530	393977,3110
	7940	1375936,8470	408628,8630
	7941	1373501,2033	386871,2016
	7942	1374640,3630	388298,2830
	7943	1376490,0423	392653,8071
	7944	1379616,6320	387785,0755

Сведения о местоположении границ объекта			
Система координат	МСК-63, зона 1, координаты математические		
Сведения о характерных точках границ объекта	№ точки	Координаты	
		X	Y
	1	1378358,9945	405224,9489
	2	1378372,9311	405238,7759
	3	1378463,6556	405266,8440
	4	1378480,4569	405266,8149
	5	1378537,8552	405267,2037
	6	1378572,2535	405267,7618
	7	1378572,9279	405266,6548
	8	1378637,7651	405186,1852
	9	1378717,1111	405119,9236
	10	1378832,2743	405056,5004
	11	1378852,9388	405050,8161
	12	1378857,5463	404848,4569
	13	1378599,3500	404838,1300
	14	1378611,0955	404565,0567
	15	1378612,1942	404537,3133
	16	1378612,5993	404527,0839
	17	1378607,3927	404526,9185
	18	1378381,1959	404519,7330
	19	1378380,9455	404528,8067
	20	1378372,4429	404836,8921
	21	1378369,0523	404918,6709
	22	1378364,2693	405059,3798
	23	1378361,8684	405130,0102
	24	1378359,6444	405169,3259
	1	1378358,9945	405224,9489
	25	1378857,5463	404848,4569
	26	1379002,9062	404851,9222
	27	1379007,1690	404770,1340
	28	1379078,5990	404772,9850
	29	1379080,5960	404773,0580
	30	1379092,5040	404773,4933
	31	1379090,2660	404854,0048
	32	1379087,2982	404958,7479
	33	1379086,3891	404986,6005
	34	1379568,6808	404853,9354
	35	1379677,6753	404823,8398
	36	1379680,9096	404840,5472
	37	1379896,6693	404780,7147
	38	1379899,7139	404736,8226
	39	1379911,6214	404566,0049
	40	1379098,9957	404539,9577
	41	1379096,0182	404647,0736
	42	1378866,3076	404637,1317

Сведения о границах территориальной зоны застройки многоэтажными жилыми домами (Ж-4)

Сведения о характерных точках границ объекта	№ точки	Координаты	
		X	Y
	25	1378857,5463	404848,4569
	43	1378857,5463	404848,4569

Графическое описание местоположения границ
территориальной зоны застройки многоэтажными жилыми домами (Ж-4)
(наименование объекта, местоположение которого описано)

Сведения об объекте	
Местоположение объекта	Самарская область, городской округ Самара, город Самара
Площадь объекта, кв.м	97516
План границ объекта	

Сведения о местоположении границ объекта			
Система координат	МСК-63, зона 1, координаты математические		
Сведения о характерных точках границ объекта	№ точки	Координаты	
		X	Y
	1	1383739,8481	396775,7012
	2	1383744,0591	396778,9766
	3	1383748,2418	396782,2348
	4	1383753,2332	396786,1228
	5	1383765,9534	396788,9531
	6	1383765,9550	396788,9530
	7	1383770,6080	396784,0290
	8	1383783,1970	396796,8880
	9	1383786,6870	396801,0560
	10	1383845,3813	396863,8426
	11	1383845,3815	396863,8424
	12	1383855,8278	396875,0148
	13	1383930,4612	396954,8491
	14	1383936,6619	396946,9030
	15	1383953,7080	396925,0631
	16	1383976,2606	396895,0881
	17	1384028,0778	396826,2206
	18	1384132,5660	396679,8606
	19	1384147,4450	396659,0192
	20	1384131,7196	396647,7825
	21	1384119,0726	396639,3722
	22	1383992,3452	396552,4350
	23	1383963,5666	396532,5319
	24	1383958,0921	396528,7395
	25	1383956,9541	396527,9517
	26	1383958,6719	396525,4075
	27	1383962,6915	396519,4563
	28	1383955,5121	396514,6283
	29	1383951,6106	396511,9996
	30	1383949,7465	396511,5817
	31	1383900,1924	396500,4903
	32	1383845,8982	396567,7833
	33	1383834,6289	396584,3484
	34	1383826,1258	396577,0701
	35	1383808,2184	396598,1170
	36	1383810,3876	396600,1803
	37	1383799,3226	396613,8073
	38	1383818,5491	396630,9888
	39	1383779,2872	396688,3227
	40	1383773,7595	396694,8015
	41	1383767,4787	396702,1492
	42	1383762,1373	396710,8609
	43	1383759,0633	396715,8753

Сведения о границах территориальной зоны застройки многоэтажными жилыми домами (Ж-4)

Сведения о характерных точках границ объекта	№ точки	Координаты	
		X	Y
	44	1383759,3274	396717,4826
	45	1383759,8318	396717,9282
	46	1383764,7430	396722,0642
	47	1383774,0406	396729,6544
	48	1383775,5130	396730,8556
	49	1383757,9271	396751,6682
	50	1383756,3673	396753,6464
	1	1383739,8481	396775,7012

Графическое описание местоположения границ
территориальной зоны застройки многоэтажными жилыми домами (Ж-4)
(наименование объекта, местоположение которого описано)

Сведения об объекте	
Местоположение объекта	Самарская область, городской округ Самара, город Самара
Площадь объекта, кв.м	478226
План границ объекта	

Сведения о местоположении границ объекта			
Система координат	МСК-63, зона 1, координаты математические		
Сведения о характерных точках границ объекта	№ точки	Координаты	
		X	Y
	1	1383117,4217	391977,5608
	2	1383121,7003	391989,8452
	3	1383209,1018	392240,7879
	4	1383282,2078	392457,9668
	5	1383356,9049	392668,2459
	6	1383363,2477	392686,1015
	7	1383510,5059	392635,9745
	8	1383550,1679	392754,3191
	9	1383568,9699	392748,3148
	10	1383558,5566	392720,1959
	11	1383650,2804	392685,9155
	12	1383618,2501	392599,2981
	13	1383753,3116	392553,3228
	14	1383919,1895	392495,8218
	15	1383768,4501	392055,9687
	16	1383597,8257	392119,1084
	17	1383385,0618	391500,5882
	18	1383251,9900	391674,4800
	19	1383250,9600	391675,7900
	20	1383231,7000	391699,0900
	21	1383166,5100	391781,8900
	22	1383160,4516	391789,6639
	23	1383258,7605	391928,9164
	24	1383171,2332	391959,0406
	25	1383136,3641	391971,0414
	1	1383117,4217	391977,5608

Графическое описание местоположения границ
территориальной зоны застройки многоэтажными жилыми домами (Ж-4)
(наименование объекта, местоположение которого описано)

Сведения об объекте	
Местоположение объекта	Самарская область, городской округ Самара, город Самара
Площадь объекта, кв.м	2281961
План границ объекта	

Сведения о местоположении границ объекта			
Система координат	МСК-63, зона 1, координаты математические		
Сведения о характерных точках границ объекта	№ точки	Координаты	
		X	Y
	1	1379086,6253	390640,7071
	2	1379093,8520	390646,1380
	3	1379096,4150	390648,1780
	4	1379146,3430	390685,6490
	5	1379227,0300	390747,9440
	6	1379230,7600	390752,7470
	7	1379319,4520	390820,8120
	8	1379325,8803	390825,8283
	9	1379379,1229	390759,5971
	10	1379573,5362	390520,0420
	11	1379596,3694	390538,2012
	12	1379670,4530	390445,7411
	13	1379682,4150	390455,1700
	14	1379785,7100	390536,5910
	15	1379846,1430	390584,2380
	16	1379850,8440	390587,9460
	17	1379855,6950	390591,7530
	18	1379856,8160	390593,0090
	19	1379855,8065	390594,2703
	20	1379837,6200	390616,9930
	21	1379838,1982	390617,4593
	22	1379838,7150	390617,8760
	23	1379792,6230	390676,6890
	24	1379784,8675	390686,5849
	25	1379894,8981	390774,4785
	26	1379990,1314	390652,6285
	27	1380059,2275	390564,2254
	28	1380159,7792	390641,8892
	29	1380173,8510	390624,8440
	30	1380181,9016	390614,9027
	31	1380179,7915	390613,2095
	32	1380320,6307	390442,5523
	33	1380321,1431	390442,9594
	34	1380329,9210	390432,1200
	35	1380358,0362	390397,3869
	36	1380255,5706	390316,6180
	37	1380478,4055	390034,3839
	38	1380789,3901	390279,0830
	39	1381149,4277	390563,5444
	40	1381215,4335	390480,1006
	41	1381203,6600	390470,8000
	42	1381173,7600	390447,1800
	43	1381171,7200	390449,8200

Сведения о границах территориальной зоны застройки многоэтажными жилыми домами (Ж-4)

Сведения о характерных точках границ объекта	№ точки	Координаты	
		X	Y
	44	1381168,2500	390447,2800
	45	1381158,9800	390440,1100
	46	1381152,0600	390434,5200
	47	1381163,3200	390419,5300
	48	1381178,8100	390397,9400
	49	1381157,3700	390381,5400
	50	1381179,9400	390353,5300
	51	1381189,5500	390341,5900
	52	1381212,1500	390358,2200
	53	1381253,1200	390305,6600
	54	1381219,0200	390279,0000
	55	1381203,4900	390266,7400
	56	1381120,9700	390201,6200
	57	1381120,6693	390202,0105
	58	1381119,9700	390186,8700
	59	1381161,0400	390138,4300
	60	1381171,5100	390124,6000
	61	1381137,0800	390096,5700
	62	1381158,9900	390068,3800
	63	1381169,1796	390055,6225
	64	1381044,1301	389956,7383
	65	1381108,7657	389873,4960
	66	1381222,1592	389959,8806
	67	1381289,6960	389873,2348
	68	1381328,0441	389902,4495
	69	1381343,0600	389881,7600
	70	1381409,6691	389790,0076
	71	1381237,0838	389653,5544
	72	1381239,1800	389650,8600
	73	1381237,3300	389649,3800
	74	1381239,5800	389646,7200
	75	1381230,5600	389639,6100
	76	1381228,3300	389642,4000
	77	1381226,2858	389645,0171
	78	1380407,9327	388997,9928
	79	1379921,7647	389615,3796
	80	1379725,7786	389859,0126
	81	1379723,8500	389857,5000
	82	1379712,6500	389871,7700
	83	1379714,3519	389873,2173
	84	1379708,5721	389880,4023
	85	1379765,1166	389925,5365
	86	1379876,2794	389782,2815
	87	1379891,4290	389794,0530
	88	1379892,1589	389793,0882

Сведения о границах территориальной зоны застройки многоэтажными жилыми домами (Ж-4)

Сведения о характерных точках границ объекта	№ точки	Координаты	
		X	Y
	89	1379909,4380	389770,2480
	90	1379908,9142	389769,8209
	91	1379906,9260	389768,2000
	92	1379899,8490	389762,4150
	93	1379907,4410	389752,5850
	94	1379910,9410	389747,9100
	95	1379913,2046	389749,5942
	96	1379914,9380	389750,8840
	97	1379945,3030	389710,8470
	98	1379945,6680	389711,1250
	99	1379955,4798	389697,8755
	100	1379956,1800	389696,9300
	101	1379955,5190	389696,4410
	102	1379963,3120	389686,2570
	103	1379964,2796	389687,1100
	104	1379965,2460	389687,9620
	105	1379967,6260	389685,9620
	106	1379969,6550	389685,1590
	107	1379969,7790	389685,1590
	108	1379973,6740	389685,3890
	109	1379977,4300	389686,4840
	110	1379984,1317	389677,8216
	111	1379985,0180	389676,6760
	112	1379997,9432	389660,0960
	113	1380087,0222	389729,2682
	114	1380177,7161	389799,6943
	115	1380072,7120	389934,9127
	116	1379949,9209	390093,0362
	117	1379918,6133	390133,3524
	118	1379904,8216	390122,4844
	119	1379826,3130	390059,6230
	120	1379805,8070	390087,9440
	121	1379792,7840	390104,2300
	122	1379785,6330	390114,0740
	123	1379768,3180	390135,6600
	124	1379742,1650	390168,2800
	125	1379735,1650	390177,8070
	126	1379734,4310	390178,8540
	127	1379724,4010	390191,4030
	128	1379717,3090	390186,0480
	129	1379703,6140	390174,7080
	130	1379690,7370	390173,0830
	131	1379658,4310	390213,1200
	132	1379640,6018	390235,6247
	133	1379515,9973	390134,8327

Сведения о границах территориальной зоны застройки многоэтажными жилыми домами (Ж-4)

Сведения о характерных точках границ объекта	№ точки	Координаты	
		X	Y
	134	1379502,6494	390152,6574
	135	1379351,4587	390343,5503
	136	1379321,4400	390319,4600
	137	1379224,2500	390437,0400
	138	1379236,7377	390447,1324
	139	1379235,0712	390448,3360
	140	1379116,3529	390602,1831
	141	1379115,8800	390601,8600
	142	1379111,7500	390607,3900
	143	1379112,1232	390607,6643
	1	1379086,6253	390640,7071
	144	1379224,2296	390617,9565
	145	1379228,1322	390613,1438
	146	1379227,5492	390612,6650
	147	1379228,8850	390610,9546
	148	1379225,6119	390608,4353
	149	1379228,5156	390604,8780
	150	1379231,3325	390607,1304
	151	1379233,4675	390608,8326
	152	1379235,0700	390610,0267
	153	1379236,5721	390611,2494
	154	1379237,3234	390611,8407
	155	1379229,5575	390622,1868
	144	1379224,2296	390617,9565
	156	1379701,1800	390257,3700
	157	1379716,3000	390239,0400
	158	1379718,0100	390238,4700
	159	1379722,2600	390234,8300
	160	1379719,1500	390232,4400
	161	1379724,4000	390225,7600
	162	1379725,0100	390226,0200
	163	1379737,7300	390209,7700
	164	1379798,8000	390257,9500
	165	1379761,6400	390305,0600
	156	1379701,1800	390257,3700
	166	1379919,4288	390453,3405
	167	1379930,8600	390437,4200
	168	1379940,4300	390426,3200
	169	1379942,5700	390421,3200
	170	1379943,7000	390421,8500
	171	1379990,1100	390455,4300
	172	1380011,9000	390427,6300
	173	1379985,3500	390406,3700
	174	1379990,6700	390397,7100
	175	1380008,6500	390371,9600

Сведения о границах территориальной зоны застройки многоэтажными жилыми домами (Ж-4)

Сведения о характерных точках границ объекта	№ точки	Координаты	
		X	Y
	176	1380011,9400	390374,6100
	177	1380022,0900	390362,0200
	178	1380022,8600	390362,6600
	179	1380033,0700	390350,0100
	180	1380026,4471	390344,6725
	181	1380056,5493	390304,9132
	182	1380014,6192	390271,5313
	183	1380045,3684	390234,1351
	184	1380045,8009	390233,6092
	185	1380052,0114	390226,2804
	186	1380094,2277	390259,3079
	187	1380222,4404	390359,3548
	188	1380059,2252	390564,2236
	166	1379919,4288	390453,3405
	189	1379980,6420	389552,4590
	190	1379981,7544	389551,0281
	191	1379983,4850	389548,8020
	192	1380024,8510	389496,5630
	193	1380027,0330	389493,8660
	194	1380028,5459	389491,8200
	195	1380028,5740	389491,7820
	196	1380031,3736	389494,0166
	197	1380070,3300	389525,1100
	198	1380092,8390	389543,3640
	199	1380064,2850	389579,2760
	200	1380064,5440	389579,4800
	201	1380062,7920	389581,6700
	202	1380062,5410	389581,4730
	203	1380046,9002	389601,0918
	204	1380044,6040	389603,9720
	205	1380042,3710	389602,2270
	189	1379980,6420	389552,4590
	206	1380233,2335	389729,3039
	207	1380383,9776	389542,6971
	208	1380393,7160	389550,5760
	209	1380415,0360	389568,5410
	210	1380411,9770	389572,2970
	211	1380410,3673	389575,1891
	212	1380404,1700	389586,3300
	213	1380426,0300	389603,8700
	214	1380426,0281	389603,8722
	215	1380426,0290	389603,8730
	216	1380444,2760	389619,7140
	217	1380481,5877	389650,0526
	218	1380492,5000	389636,7270

Сведения о границах территориальной зоны застройки многоэтажными жилыми домами (Ж-4)

Сведения о характерных точках границ объекта	№ точки	Координаты	
		X	Y
	219	1380500,5241	389642,7336
	220	1380511,8800	389651,2300
	221	1380509,5066	389654,3018
	222	1380507,5866	389656,7883
	223	1380526,7290	389672,5080
	224	1380526,7284	389672,5087
	225	1380526,7300	389672,5100
	226	1380521,9005	389678,8594
	227	1380524,2804	389680,7313
	228	1380534,1500	389688,4900
	229	1380534,1479	389688,4926
	230	1380563,6477	389712,7329
	231	1380563,6500	389712,7300
	232	1380572,3403	389719,6952
	233	1380577,0520	389723,4690
	234	1380581,2135	389726,7955
	235	1380592,7500	389736,0100
	236	1380595,1031	389737,8892
	237	1380595,6270	389738,3060
	238	1380614,2020	389752,8040
	239	1380616,7130	389754,7820
	240	1380570,1746	389814,1185
	241	1380621,4357	389851,4136
	242	1380533,5945	389962,8933
	206	1380233,2335	389729,3039
	243	1380487,8488	389411,9705
	244	1380609,4013	389253,8998
	245	1380621,2310	389262,8170
	246	1380663,7650	389296,2690
	247	1380663,5610	389296,5100
	248	1380674,9120	389305,1970
	249	1380697,6795	389322,7007
	250	1380698,7400	389321,3100
	251	1380701,9800	389323,7800
	252	1380701,3700	389324,5800
	253	1380710,4800	389331,9800
	254	1380710,2127	389332,3364
	255	1380710,9560	389332,9780
	256	1380712,9127	389334,6291
	257	1380714,5800	389336,0300
	258	1380738,3300	389354,4300
	259	1380738,3294	389354,4308
	260	1380738,3310	389354,4320
	261	1380754,2340	389366,2180
	262	1380753,4890	389367,1780

Сведения о границах территориальной зоны застройки многоэтажными жилыми домами (Ж-4)

Сведения о характерных точках границ объекта	№ точки	Координаты	
		X	Y
	263	1380756,6830	389369,7000
	264	1380757,5520	389368,6490
	265	1380776,0860	389381,8470
	266	1380825,4450	389421,7710
	267	1380827,2700	389423,2680
	268	1380829,0000	389424,6730
	269	1380852,9120	389443,9877
	270	1380840,8670	389459,8550
	271	1380839,5343	389461,6106
	272	1380826,8500	389478,3300
	273	1380812,1001	389497,5664
	274	1380806,7322	389504,5708
	275	1380807,1950	389504,7650
	276	1380807,1934	389504,7673
	277	1380807,2000	389504,7700
	278	1380802,1056	389511,9978
	279	1380798,0340	389517,7840
	280	1380794,9200	389521,3500
	281	1380793,6140	389522,4530
	282	1380758,5094	389568,5889
	283	1380758,5100	389568,5900
	284	1380734,2500	389601,9400
	285	1380734,2462	389601,9388
	286	1380734,2460	389601,9390
	287	1380730,8630	389600,8510
	288	1380728,7903	389603,1383
	289	1380727,8300	389604,2000
	290	1380727,2700	389605,7600
	291	1380727,2696	389605,7597
	292	1380727,2680	389605,7640
	293	1380726,6031	389605,2491
	294	1380726,4509	389605,4510
	295	1380721,5370	389611,9800
	296	1380718,3140	389613,9440
	297	1380709,8391	389606,9968
	298	1380678,8300	389581,5800
	299	1380677,1723	389580,2819
	300	1380671,2660	389575,6660
	301	1380659,3818	389566,2655
	302	1380655,4900	389563,1900
	303	1380655,4371	389562,4580
	304	1380654,8861	389554,8649
	305	1380654,8080	389553,7880
	306	1380654,8103	389553,7843
	307	1380654,8100	389553,7800

Сведения о границах территориальной зоны застройки многоквартирными жилыми домами (Ж-4)

Сведения о характерных точках границ объекта	№ точки	Координаты	
		X	Y
	308	1380655,6784	389552,3996
	309	1380656,3339	389551,3542
	310	1380658,3150	389546,5500
	311	1380654,9280	389544,4590
	312	1380644,8400	389538,1260
	313	1380644,7122	389538,0242
	314	1380644,6400	389537,9700
	315	1380639,8000	389534,1800
	316	1380639,4200	389533,8800
	317	1380638,8350	389533,3087
	318	1380636,4260	389530,9640
	319	1380631,4770	389526,7490
	320	1380631,4776	389526,7482
	321	1380631,4776	389526,7482
	322	1380631,4770	389526,7490
	323	1380618,8770	389517,1710
	324	1380612,0084	389511,9459
	325	1380607,4100	389508,4500
	326	1380604,2810	389506,0778
	327	1380600,3368	389503,0904
	328	1380598,5532	389503,2951
	329	1380596,4190	389503,5420
	330	1380582,4650	389491,8690
	331	1380562,6780	389473,4370
	332	1380560,3020	389471,2610
	333	1380560,3003	389471,2596
	334	1380560,3000	389471,2600
	335	1380556,8600	389468,3500
	336	1380554,7059	389466,5062
	337	1380554,4260	389466,2680
	338	1380541,3000	389453,6540
	339	1380541,3017	389453,6516
	340	1380541,3000	389453,6500
	341	1380542,7198	389451,5989
	342	1380542,2143	389451,0335
	343	1380540,4800	389453,3800
	344	1380540,4770	389453,3773
	345	1380540,4750	389453,3800
	346	1380536,3510	389449,7340
	347	1380535,5048	389450,6475
	348	1380534,4800	389451,7600
	349	1380530,9800	389448,9100
	350	1380520,4200	389440,2900
	351	1380518,4300	389438,6600
	352	1380515,8000	389436,5200

Сведения о границах территориальной зоны застройки многоэтажными жилыми домами (Ж-4)

Сведения о характерных точках границ объекта	№ точки	Координаты	
		X	Y
	353	1380515,6021	389435,3520
	354	1380515,3850	389434,1010
	355	1380497,4820	389419,6430
	243	1380487,8488	389411,9705
	356	1380790,7438	390077,4207
	357	1380857,7472	389997,4780
	358	1380931,0084	390057,4706
	359	1380931,0093	390057,4714
	360	1380931,0093	390057,4714
	361	1380950,7955	390073,7933
	362	1380887,0325	390154,8927
	363	1380866,7780	390138,8100
	364	1380866,7782	390138,8089
	356	1380790,7438	390077,4207
	365	1380939,2230	390707,6480
	366	1380988,7350	390744,1730
	367	1381000,2195	390753,0939
	368	1381050,4482	390689,2754
	369	1380989,4180	390644,3500
	370	1380973,7448	390664,1145
	371	1380973,7453	390664,1150
	372	1380967,7110	390671,7250
	373	1380967,6025	390671,8603
	365	1380939,2230	390707,6480
	374	1382074,9930	391156,4554
	375	1382220,7927	391270,5588
	376	1382359,4357	391380,7505
	377	1382393,5687	391337,1945
	378	1382335,7240	391291,2540
	379	1382488,8966	391095,0839
	380	1382830,9073	391366,6698
	381	1382707,3229	391521,3770
	382	1382716,8800	391528,8600
	383	1382757,5600	391560,7500
	384	1382704,7200	391627,0800
	385	1382691,9584	391642,1752
	386	1382643,7016	391604,5942
	387	1382642,9224	391601,9958
	388	1382641,9417	391603,2236
	389	1382513,3797	391503,1031
	390	1382223,0836	391864,6823
	391	1382411,8986	392012,2083
	392	1382430,6748	391988,0963
	393	1382486,2983	391916,3323
	394	1382516,1039	391941,4007

Сведения о характерных точках границ объекта	№ точки	Координаты	
		X	Y
	395	1382675,5287	392068,0403
	396	1382692,3980	392075,6860
	397	1382698,7970	392085,3260
	398	1382704,3727	392090,9526
	399	1382722,5429	392105,3861
	400	1382743,5500	392119,2520
	401	1382770,2240	392136,8160
	402	1382793,6350	392152,3030
	403	1382796,3320	392151,2230
	404	1382799,5730	392151,6610
	405	1382826,4080	392142,3680
	406	1382834,8070	392166,8380
	407	1382837,1496	392174,6548
	408	1382837,2300	392174,6270
	409	1382841,0740	392173,3130
	410	1382847,5560	392171,1040
	411	1382847,5577	392171,1034
	412	1382829,7700	392120,0700
	413	1382817,4671	392110,2760
	414	1382842,3500	392091,6600
	415	1382960,4700	392003,3400
	416	1382964,3688	391998,7281
	417	1382964,1436	391998,4097
	418	1382942,3225	391981,1445
	419	1382941,5110	391982,1910
	420	1382941,0110	391982,8340
	421	1382936,5830	391979,3810
	422	1382927,8450	391972,5660
	423	1382926,8930	391971,8250
	424	1382904,5660	391954,4110
	425	1382905,5260	391953,1960
	426	1382906,0831	391952,4713
	427	1382906,2810	391952,2140
	428	1382901,3100	391948,5270
	429	1382895,6890	391944,0710
	430	1382898,8640	391940,1030
	431	1382901,4190	391936,9170
	432	1382913,8990	391921,1820
	433	1382887,4333	391900,2322
	434	1382938,4924	391835,6872
	435	1383035,3251	391910,4188
	436	1383044,6710	391897,5922
	437	1383047,5412	391893,9353
	438	1383047,7000	391894,0600
	439	1383059,4700	391879,0700

Сведения о границах территориальной зоны застройки многоэтажными жилыми домами (Ж-4)

Сведения о характерных точках границ объекта	№ точки	Координаты	
		X	Y
	440	1383059,3178	391878,9311
	441	1383099,4500	391827,8000
	442	1383148,6600	391766,7000
	443	1383165,2300	391745,7300
	444	1383166,2500	391746,5500
	445	1383168,8600	391743,2600
	446	1383167,8400	391742,4400
	447	1383169,6600	391740,1200
	448	1383175,8400	391732,2500
	449	1383186,0400	391719,2300
	450	1383187,0700	391720,0300
	451	1383189,6600	391716,7300
	452	1383188,6400	391715,9300
	453	1383193,4000	391709,7500
	454	1383192,6000	391709,1300
	455	1383198,6700	391701,3800
	456	1383199,5600	391702,0900
	457	1383203,7600	391696,7200
	458	1383205,3400	391697,9500
	459	1383208,1600	391694,3300
	460	1383206,5700	391693,1000
	461	1383209,2300	391689,6900
	462	1383231,9300	391662,8600
	463	1383388,5674	391463,2933
	464	1383387,7600	391462,6700
	465	1383339,0838	391425,2377
	466	1383393,8810	391355,8246
	467	1382632,6821	390756,5763
	468	1382413,1508	391036,2286
	469	1382262,1282	390918,8825
	374	1382074,9930	391156,4554
	470	1383096,0000	391173,5400
	471	1383110,0900	391154,7700
	472	1383112,5800	391151,6400
	473	1383118,6600	391144,0700
	474	1383172,5600	391186,7400
	475	1383152,9600	391212,0700
	476	1383145,2200	391206,0700
	477	1383142,0200	391209,7300
	478	1383133,0300	391202,5000
	470	1383096,0000	391173,5400
	479	1382359,4357	391380,7505

Графическое описание местоположения границ
территориальной зоны застройки многоэтажными жилыми домами (Ж-4)
(наименование объекта, местоположение которого описано)

Сведения об объекте	
Местоположение объекта	Самарская область, городской округ Самара, город Самара
Площадь объекта, кв.м	1152955
План границ объекта	

Сведения о местоположении границ объекта			
Система координат	МСК-63, зона 1, координаты математические		
Сведения о характерных точках границ объекта	№ точки	Координаты	
		X	Y
	1	1379938,6008	391403,8432
	2	1380152,0561	391575,2422
	3	1380255,5656	391439,8448
	4	1380145,1666	391355,0339
	5	1380175,2670	391317,9310
	6	1380091,2351	391219,8711
	1	1379938,6008	391403,8432
	7	1380709,1600	392358,9840
	8	1380714,4490	392363,2000
	9	1380715,0550	392362,3570
	10	1380759,3290	392396,5610
	11	1380790,9020	392420,9540
	12	1380792,8690	392422,4840
	13	1380815,1010	392438,7630
	14	1380815,1520	392438,6930
	15	1380817,9850	392440,8690
	16	1380823,7150	392445,2890
	17	1380824,1130	392444,7740
	18	1380845,4290	392461,4330
	19	1380844,8270	392462,2170
	20	1380850,6520	392466,6670
	21	1380837,9280	392482,0810
	22	1380830,6900	392490,7460
	23	1380827,1170	392488,9610
	24	1380820,5760	392483,8980
	25	1380819,0720	392485,8950
	26	1380817,8460	392487,5120
	27	1380817,0940	392486,9280
	28	1380816,2950	392486,3260
	29	1380810,1230	392494,2350
	30	1380810,0090	392494,3700
	31	1380808,4612	392496,3617
	32	1380879,8120	392550,7040
	33	1380881,1700	392548,8980
	34	1380889,5980	392555,5700
	35	1380897,3580	392562,2160
	36	1380921,5390	392580,6820
	37	1380921,6890	392580,4920
	38	1380945,0160	392599,1730
	39	1380955,4977	392607,2759
	40	1380955,5970	392607,1590
	41	1380957,3890	392604,9210
	42	1380986,3480	392568,7760

Сведения о границах территориальной зоны застройки многоэтажными жилыми домами (Ж-4)

Сведения о характерных точках границ объекта	№ точки	Координаты	
		X	Y
	43	1381009,8470	392538,8130
	44	1381009,8400	392538,7980
	45	1381014,4280	392532,9510
	46	1380964,1020	392493,6990
	47	1380958,9770	392489,7020
	48	1380958,3380	392489,2020
	49	1380973,6500	392469,3130
	50	1380975,5370	392466,8930
	51	1380999,4340	392435,8610
	52	1381000,0320	392435,0760
	53	1381008,4236	392423,8094
	54	1380990,2567	392409,4400
	55	1380980,6470	392421,0240
	56	1380976,3580	392426,3560
	57	1380972,1100	392431,6450
	58	1380971,3390	392431,0170
	59	1380940,7520	392469,2360
	60	1380939,5590	392470,7260
	61	1380935,8100	392475,4090
	62	1380936,5880	392476,0360
	63	1380949,4690	392486,3550
	64	1380931,9450	392490,2600
	65	1380874,7680	392474,0030
	66	1380797,7860	392416,3550
	67	1380799,9680	392409,8580
	68	1380807,8560	392398,2000
	69	1380809,1440	392396,2910
	70	1380811,9070	392389,5530
	71	1380860,7260	392327,6050
	72	1380861,4200	392326,7370
	73	1380871,3856	392315,4174
	74	1380921,3546	392354,9410
	75	1381003,0745	392252,5088
	76	1381140,1972	392364,1313
	77	1381208,3601	392277,8332
	78	1381221,2836	392287,9445
	79	1381224,3470	392284,1960
	80	1381313,5310	392355,0860
	81	1381329,6530	392367,5620
	82	1381344,3370	392378,9390
	83	1381357,3090	392387,5640
	84	1381432,9290	392446,2850
	85	1381448,7160	392458,7570
	86	1381459,7010	392466,2045
	87	1381470,6490	392473,6270

Сведения о границах территориальной зоны застройки многоэтажными жилыми домами (Ж-4)

Сведения о характерных точках границ объекта	№ точки	Координаты	
		X	Y
	88	1381574,4000	392552,0480
	89	1381574,4070	392552,0480
	90	1381574,4098	392552,0503
	91	1381532,5213	392602,7184
	92	1381532,5100	392602,7100
	93	1381511,8500	392628,7400
	94	1381567,0600	392674,3700
	95	1381590,1900	392645,4700
	96	1381589,7200	392645,1200
	97	1381627,0392	392596,0410
	98	1381627,0440	392596,0450
	99	1381649,9510	392572,6759
	100	1382065,2691	392051,2991
	101	1382140,7722	392107,2285
	102	1382254,6087	392092,4175
	103	1382313,4569	392138,6247
	104	1382377,8106	392055,9833
	105	1382038,1079	391788,1745
	106	1381983,0801	391744,7927
	107	1381635,9022	391471,0908
	108	1381619,4957	391458,1564
	109	1381618,5340	391457,3983
	110	1381454,3681	391671,0259
	111	1381307,5742	391557,5951
	112	1381474,2818	391343,6754
	113	1381029,8043	390993,2661
	114	1380870,8573	391194,8201
	115	1381163,8241	391428,3034
	116	1380995,2185	391640,4272
	117	1381146,0381	391758,7503
	118	1381297,0951	391877,7384
	119	1381107,8129	392115,3784
	120	1380980,5928	392012,7462
	121	1380792,6170	392253,1143
	122	1380783,1860	392265,0700
	123	1380783,1900	392265,0700
	124	1380784,4800	392266,2500
	125	1380785,9200	392267,1900
	126	1380795,9800	392273,8000
	127	1380819,0700	392291,9900
	128	1380839,2800	392308,7800
	129	1380838,9800	392309,1200
	130	1380829,9700	392319,3800
	131	1380828,4500	392318,0800
	132	1380821,9200	392317,3200

Сведения о границах территориальной зоны застройки многоэтажными жилыми домами (Ж-4)

Сведения о характерных точках границ объекта	№ точки	Координаты	
		X	Y
	133	1380810,7100	392316,0000
	134	1380809,9700	392315,9100
	135	1380808,0900	392315,6900
	136	1380807,3900	392316,5600
	137	1380769,0500	392283,0200
	138	1380757,5600	392297,5800
	139	1380748,8100	392308,6800
	140	1380748,9200	392308,7800
	141	1380728,9700	392333,8700
	142	1380725,1400	392338,7100
	143	1380725,1000	392338,8100
	144	1380714,0400	392352,8000
	145	1380713,9670	392352,7540
	146	1380714,0360	392352,8050
	7	1380709,1600	392358,9840
	147	1381958,0285	392841,9026
	148	1382088,1530	392942,2848
	149	1382211,5450	392781,9288
	150	1382082,0147	392680,7943
	147	1381958,0285	392841,9026
	151	1382051,1490	392469,1213
	152	1382173,1600	392567,0635
	153	1382279,3712	392430,7350
	154	1382339,3489	392353,7501
	155	1382218,9655	392259,9682
	151	1382051,1490	392469,1213

Графическое описание местоположения границ
территориальной зоны застройки многоэтажными жилыми домами (Ж-4)
(наименование объекта, местоположение которого описано)

Сведения об объекте	
Местоположение объекта	Самарская область, городской округ Самара, город Самара
Площадь объекта, кв.м	406312
План границ объекта	

Сведения о местоположении границ объекта			
Система координат	МСК-63, зона 1, координаты математические		
Сведения о характерных точках границ объекта	№ точки	Координаты	
		X	Y
	1	1377490,5104	392069,0817
	2	1377491,1201	392071,0512
	3	1377492,2542	392073,5396
	4	1377532,0602	392129,8942
	5	1377545,5046	392120,9240
	6	1377559,4290	392111,6180
	7	1377560,9039	392110,6398
	8	1377578,0579	392099,1955
	9	1377592,7985	392088,8173
	10	1377598,3011	392096,2283
	11	1377623,5972	392130,6689
	12	1377624,0667	392131,3070
	13	1377642,5851	392157,0582
	14	1377652,5225	392170,7691
	15	1377658,7435	392180,3027
	16	1377677,2290	392205,6443
	17	1377682,0999	392202,1573
	18	1377696,7091	392191,7373
	19	1377728,7413	392234,9094
	20	1377732,3201	392239,7307
	21	1377736,7225	392245,6595
	22	1377771,7604	392219,5692
	23	1377772,8372	392221,0056
	24	1377773,9192	392220,2105
	25	1377778,7547	392216,6210
	26	1377784,3184	392212,4995
	27	1377806,5020	392242,8316
	28	1377805,0531	392243,8795
	29	1377809,7593	392250,2290
	30	1377810,8978	392249,5378
	31	1377814,1922	392254,0478
	32	1377819,0333	392260,6693
	33	1377846,0874	392297,6820
	34	1377844,6626	392298,7199
	35	1377848,6711	392304,1018
	36	1377850,0055	392303,2205
	37	1377883,2001	392348,3234
	38	1377882,5735	392348,7561
	39	1377886,0108	392353,5383
	40	1377886,6376	392353,0875
	41	1377910,0941	392385,8017
	42	1377909,2866	392386,3628
	43	1377913,1665	392391,7797

Сведения о границах территориальной зоны застройки многоэтажными жилыми домами (Ж-4)

Сведения о характерных точках границ объекта	№ точки	Координаты	
		X	Y
	44	1377913,9752	392391,2117
	45	1377920,8740	392400,8274
	46	1377847,6049	392449,4318
	47	1377843,1601	392453,7173
	48	1377842,7159	392453,1915
	49	1377827,8527	392463,2762
	50	1377820,9538	392467,9577
	51	1377808,4494	392476,7129
	52	1377793,5281	392486,0631
	53	1377791,5962	392482,7446
	54	1377790,4994	392481,8481
	55	1377789,0328	392481,5341
	56	1377786,2158	392482,6353
	57	1377781,7165	392484,7444
	58	1377812,9353	392547,5054
	59	1378019,3070	392962,3866
	60	1378022,1416	392960,4863
	61	1378022,5822	392960,1909
	62	1378197,8927	393312,7229
	63	1378259,1961	393266,9537
	64	1378263,2000	393272,7040
	65	1378279,7529	393260,3413
	66	1378302,6490	393243,2410
	67	1378298,4590	393237,6340
	68	1378266,1640	393194,3640
	69	1378250,9250	393205,7330
	70	1378250,3300	393204,9230
	71	1378230,7000	393219,5890
	72	1378229,2080	393217,5780
	73	1378225,5980	393220,2820
	74	1378222,8240	393217,0630
	75	1378216,5750	393221,5820
	76	1378215,9730	393221,8700
	77	1378215,1700	393222,0670
	78	1378214,3700	393222,0890
	79	1378213,6110	393221,8920
	80	1378212,7350	393221,4060
	81	1378194,1750	393196,5460
	82	1378203,1170	393189,9000
	83	1378270,7410	393139,6320
	84	1378287,0090	393161,4110
	85	1378310,5520	393142,5990
	86	1378321,2583	393134,0441
	87	1378133,9628	392885,5234
	88	1378331,4533	392753,1293

Сведения о границах территориальной зоны застройки многоэтажными жилыми домами (Ж-4)

Сведения о характерных точках границ объекта	№ точки	Координаты	
		X	Y
	89	1378337,6842	392751,2601
	90	1378345,1948	392749,0070
	91	1378357,5900	392739,7600
	92	1378360,7573	392743,6522
	93	1378411,3983	392702,6331
	94	1378398,6636	392685,0595
	95	1378368,2735	392643,1161
	96	1378367,5688	392642,1454
	97	1378282,1596	392524,2897
	98	1378279,5451	392520,6690
	99	1378254,8879	392486,6457
	100	1378254,1793	392485,6749
	101	1378142,2146	392331,1750
	102	1378141,5776	392330,2963
	103	1378141,5101	392330,1933
	104	1378141,2454	392329,8313
	105	1378139,5783	392327,5360
	106	1378138,3946	392325,8970
	107	1378135,6681	392322,1366
	108	1378131,7765	392316,7665
	109	1378132,2236	392316,4341
	110	1378130,2027	392313,6514
	111	1378129,6588	392313,3653
	112	1378129,3264	392313,3893
	113	1378097,3517	392269,2539
	114	1378097,3046	392268,9251
	115	1378097,6742	392268,4195
	116	1378097,1949	392267,4922
	117	1378070,4821	392230,6046
	118	1378043,2190	392192,9207
	119	1378015,7282	392155,0143
	120	1377987,9177	392116,6141
	121	1377970,5961	392092,7681
	122	1377961,3670	392080,0570
	123	1377934,3670	392042,8410
	124	1377907,9727	392006,5893
	125	1377906,0986	392004,0279
	126	1377903,7483	392000,7952
	127	1377894,9149	391988,7111
	128	1377878,8306	391966,6069
	129	1377877,1190	391965,3512
	130	1377860,1854	391941,9821
	131	1377858,4598	391943,1395
	132	1377845,1246	391925,2162
	133	1377829,2672	391901,3740

Сведения о границах территориальной зоны застройки многоэтажными жилыми домами (Ж-4)

Сведения о характерных точках границ объекта	№ точки	Координаты	
		X	Y
	134	1377827,9926	391902,2052
	135	1377828,0440	391902,2843
	136	1377822,7605	391905,6288
	137	1377820,0143	391907,4162
	138	1377818,2154	391908,5906
	139	1377815,6825	391910,2321
	140	1377813,9835	391911,3499
	141	1377814,5007	391912,3469
	142	1377787,8526	391932,5212
	143	1377789,5393	391934,7768
	144	1377768,0365	391951,3802
	145	1377765,1565	391953,5567
	146	1377766,4621	391955,1394
	147	1377763,8791	391957,2503
	148	1377756,7118	391963,1415
	149	1377752,9869	391958,5961
	150	1377698,8613	391998,4973
	151	1377664,5937	392023,3699
	152	1377662,1574	392025,1659
	153	1377656,7993	392028,9957
	154	1377654,8271	392030,5256
	155	1377657,6201	392034,3780
	156	1377656,2731	392035,3691
	157	1377628,2108	392056,1424
	158	1377628,2961	392056,2577
	159	1377629,2645	392057,7214
	160	1377616,7328	392067,1243
	161	1377613,5892	392069,3998
	162	1377612,9537	392068,3979
	163	1377567,3449	391996,4950
	164	1377537,4741	392019,8339
	165	1377538,6860	392021,5313
	166	1377512,4148	392044,8648
	167	1377490,9260	392063,9479
	168	1377490,6242	392066,8130
	1	1377490,5104	392069,0817
	169	1378194,1750	393196,5460

Графическое описание местоположения границ
территориальной зоны застройки многоэтажными жилыми домами (Ж-4)
(наименование объекта, местоположение которого описано)

Сведения об объекте	
Местоположение объекта	Самарская область, городской округ Самара, город Самара
Площадь объекта, кв.м	338739
План границ объекта	

Сведения о местоположении границ объекта			
Система координат	МСК-63, зона 1, координаты математические		
Сведения о характерных точках границ объекта	№ точки	Координаты	
		X	Y
	1	1376554,5950	391321,3220
	2	1376566,0920	391334,4150
	3	1376566,5780	391333,9370
	4	1376566,5900	391333,9400
	5	1376568,6600	391336,1100
	6	1376572,0616	391332,8871
	7	1376572,9985	391334,0434
	8	1376591,3482	391354,9629
	9	1376587,7800	391358,1000
	10	1376594,4800	391366,4600
	11	1376598,4447	391363,0532
	12	1376600,1657	391365,0152
	13	1376598,0100	391366,9200
	14	1376596,4600	391368,2900
	15	1376597,9000	391369,9600
	16	1376606,9100	391380,5200
	17	1376608,6500	391379,1000
	18	1376610,9163	391377,2713
	19	1376613,3984	391380,1011
	20	1376609,5900	391383,4200
	21	1376610,0200	391383,8800
	22	1376613,7532	391380,5056
	23	1376614,0935	391380,8935
	24	1376610,2900	391384,2400
	25	1376610,9900	391384,9900
	26	1376614,8245	391381,7269
	27	1376658,3739	391431,3751
	28	1376654,4500	391434,8800
	29	1376657,0700	391437,8800
	30	1376660,9385	391434,2988
	31	1376670,1764	391444,8304
	32	1376668,1100	391446,3300
	33	1376676,0700	391455,4800
	34	1376678,0230	391453,7758
	35	1376678,0251	391453,7783
	36	1376674,4500	391456,9000
	37	1376682,5100	391466,0700
	38	1376686,1491	391463,0400
	39	1376706,6310	391486,3903
	40	1376703,1400	391489,8000
	41	1376716,3900	391505,0300
	42	1376720,0531	391501,6919
	43	1376772,5031	391561,4873

Сведения о границах территориальной зоны застройки многоэтажными жилыми домами (Ж-4)

Сведения о характерных точках границ объекта	№ точки	Координаты	
		X	Y
	44	1376772,3400	391561,6700
	45	1376792,3600	391584,3700
	46	1376792,4788	391584,2604
	47	1376795,8723	391588,1291
	48	1376917,5312	391727,7586
	49	1376924,7555	391735,6919
	50	1376938,9820	391752,0290
	51	1377045,8896	391874,7967
	52	1377104,0746	391921,9645
	53	1377104,5326	391922,3183
	54	1377112,0100	391913,2500
	55	1377113,0600	391914,3200
	56	1377114,3900	391911,8000
	57	1377113,3700	391911,0000
	58	1377117,0900	391906,2400
	59	1377124,6800	391896,5300
	60	1377124,8199	391896,6299
	61	1377146,7500	391868,5700
	62	1377126,3800	391894,6300
	63	1377126,2500	391894,5200
	64	1377137,6900	391879,9000
	65	1377146,5900	391868,5300
	66	1377146,3500	391868,3400
	67	1377155,4500	391856,7800
	68	1377156,6358	391857,7964
	69	1377157,5500	391856,8000
	70	1377160,8500	391853,0900
	71	1377162,4600	391854,4800
	72	1377164,0800	391852,7200
	73	1377163,6200	391852,3700
	74	1377163,6600	391852,3300
	75	1377162,4700	391851,2700
	76	1377164,0500	391849,4800
	77	1377166,0600	391847,1300
	78	1377171,8400	391851,4200
	79	1377174,8000	391849,8200
	80	1377176,2500	391850,9900
	81	1377201,1500	391818,1000
	82	1377202,0100	391818,7800
	83	1377204,2200	391815,9500
	84	1377203,3300	391815,2700
	85	1377215,1000	391799,8300
	86	1377214,7400	391799,5400
	87	1377230,8400	391778,3600
	88	1377233,8400	391778,2500

Сведения о границах территориальной зоны застройки многоэтажными жилыми домами (Ж-4)

Сведения о характерных точках границ объекта	№ точки	Координаты	
		X	Y
	89	1377268,0200	391735,8700
	90	1377285,4200	391713,7000
	91	1377289,3100	391717,6000
	92	1377296,4868	391708,6145
	93	1377293,6510	391706,3830
	94	1377293,0480	391705,9450
	95	1377292,1500	391705,2950
	96	1377291,4060	391704,7510
	97	1377291,3965	391704,7440
	98	1377291,1580	391704,5690
	99	1377291,0300	391704,4560
	100	1377266,5270	391684,4280
	101	1377259,5380	391678,7700
	102	1377249,4270	391670,5650
	103	1377241,6050	391664,6450
	104	1377240,6670	391663,9260
	105	1377236,6490	391660,8960
	106	1377247,6170	391647,1400
	107	1377249,4530	391644,8580
	108	1377252,9490	391640,4710
	109	1377297,7020	391584,3560
	110	1377298,3660	391583,5310
	111	1377299,0820	391582,6260
	112	1377299,6537	391581,9137
	113	1377300,0050	391581,4760
	114	1377300,7570	391580,5420
	115	1377303,3190	391577,3880
	116	1377305,3740	391574,8370
	117	1377307,1010	391572,7200
	118	1377310,3600	391568,6860
	119	1377312,0940	391566,5660
	120	1377315,3020	391562,6060
	121	1377319,0840	391557,9370
	122	1377319,4399	391557,4908
	123	1377319,5730	391557,3240
	124	1377320,3250	391556,3970
	125	1377322,4530	391553,7840
	126	1377324,1240	391551,7100
	127	1377324,6720	391551,0310
	128	1377328,7530	391545,9940
	129	1377329,9860	391544,4690
	130	1377339,2790	391551,8020
	131	1377340,5020	391552,7690
	132	1377341,3630	391553,4400
	133	1377346,0680	391557,1520

Сведения о границах территориальной зоны застройки многоэтажными жилыми домами (Ж-4)

Сведения о характерных точках границ объекта	№ точки	Координаты	
		X	Y
	134	1377347,1670	391558,0210
	135	1377348,1160	391558,7620
	136	1377362,0840	391569,7810
	137	1377362,5410	391570,1390
	138	1377361,2270	391572,3290
	139	1377369,0010	391578,6360
	140	1377372,1070	391581,1510
	141	1377381,5430	391588,8200
	142	1377381,9880	391589,1810
	143	1377382,7470	391589,8020
	144	1377383,4300	391590,3530
	145	1377384,0830	391590,8820
	146	1377388,0149	391594,0201
	147	1377394,8200	391585,5000
	148	1377387,1500	391579,5600
	149	1377389,2100	391576,9200
	150	1377390,2700	391578,1000
	151	1377394,4500	391572,6500
	152	1377395,9400	391573,9400
	153	1377399,4200	391569,5600
	154	1377397,7700	391568,6200
	155	1377413,1600	391549,0700
	156	1377411,9200	391548,3900
	157	1377417,4000	391541,5000
	158	1377425,1526	391532,7033
	159	1377377,8789	391495,8272
	160	1377213,6662	391365,9309
	161	1377302,9689	391250,5725
	162	1377294,7960	391248,9131
	163	1377293,3620	391250,6250
	164	1377292,4610	391251,3300
	165	1377286,6280	391258,6880
	166	1377282,6640	391255,5890
	167	1377280,8460	391254,1770
	168	1377276,4370	391250,6440
	169	1377269,8560	391245,3550
	170	1377269,4040	391245,3480
	171	1377266,5420	391243,2090
	172	1377262,2930	391240,0510
	173	1377262,0560	391239,8540
	174	1377256,4640	391246,7890
	175	1377252,6250	391242,4750
	176	1377245,4600	391250,7710
	177	1377241,5228	391256,1800
	178	1377234,5060	391265,8200

Сведения о границах территориальной зоны застройки многоэтажными жилыми домами (Ж-4)

Сведения о характерных точках границ объекта	№ точки	Координаты	
		X	Y
	179	1377233,7781	391266,2498
	180	1377233,2650	391265,8500
	181	1377221,7820	391257,1330
	182	1377211,1075	391248,8021
	183	1377206,3350	391244,6910
	184	1377193,5890	391236,6420
	185	1377194,6920	391235,2990
	186	1377177,6060	391221,9360
	187	1377167,5720	391213,9870
	188	1377161,3340	391221,2470
	189	1377156,2125	391227,1982
	190	1377156,1920	391227,2220
	191	1377156,7210	391227,9120
	192	1377155,3270	391229,5280
	193	1377147,3539	391223,0069
	194	1377129,0470	391208,0340
	195	1377118,3700	391198,8320
	196	1377114,9060	391196,2330
	197	1377113,1760	391194,9340
	198	1377096,7840	391182,3740
	199	1377091,2070	391178,0820
	200	1377091,0540	391177,9760
	201	1377090,5240	391177,5600
	202	1377089,7396	391177,1501
	203	1377085,9110	391174,4100
	204	1377085,2060	391173,8660
	205	1377079,6000	391169,5520
	206	1377076,7890	391167,4130
	207	1377059,4230	391152,8860
	208	1377058,6450	391152,2290
	209	1377051,5640	391160,9490
	210	1377034,3568	391148,6889
	211	1376913,0958	391009,8979
	212	1376879,0576	391039,6791
	213	1376877,8900	391038,3450
	214	1376875,0720	391035,1370
	215	1376863,2350	391045,1960
	216	1376858,8871	391048,8724
	217	1376858,8700	391048,8530
	218	1376846,3070	391059,4310
	219	1376842,1020	391062,9640
	220	1376846,4404	391068,2170
	221	1376814,1340	391096,4830
	222	1376810,3430	391092,2480
	223	1376793,1987	391106,6314

Сведения о границах территориальной зоны застройки многоэтажными жилыми домами (Ж-4)

Сведения о характерных точках границ объекта	№ точки	Координаты	
		X	Y
	224	1376792,2610	391105,6110
	225	1376787,3150	391109,9470
	226	1376782,3770	391114,2760
	227	1376776,7230	391119,2330
	228	1376781,5864	391124,9513
	229	1376768,5670	391136,2873
	230	1376722,1884	391176,9082
	231	1376719,4730	391173,5700
	232	1376707,3840	391184,7900
	233	1376705,7930	391183,1590
	234	1376693,3570	391194,2620
	235	1376690,4000	391197,3060
	236	1376690,0680	391197,6570
	237	1376676,0010	391210,0370
	238	1376677,3740	391211,5080
	239	1376679,0310	391213,2860
	240	1376682,5130	391217,1290
	241	1376674,7710	391223,9220
	242	1376672,3822	391220,9930
	243	1376660,7370	391231,3344
	244	1376656,6890	391227,2690
	245	1376647,7610	391235,6930
	246	1376642,0270	391241,1170
	247	1376633,6210	391249,0710
	248	1376636,8496	391252,5472
	249	1376625,8419	391262,3223
	250	1376622,8460	391259,8050
	251	1376619,5453	391263,1647
	252	1376619,5400	391263,1600
	253	1376610,1900	391270,6900
	254	1376609,9100	391270,9500
	255	1376607,1600	391273,3600
	256	1376601,8800	391277,4500
	257	1376601,2900	391277,9700
	258	1376593,8300	391284,5400
	259	1376593,5600	391284,8400
	260	1376596,6193	391288,2730
	261	1376588,2254	391295,7270
	262	1376585,6820	391293,0460
	263	1376574,8450	391302,9040
	264	1376577,2057	391305,5129
	265	1376571,7606	391310,3483
	266	1376569,0450	391308,1930
	267	1376558,7170	391317,5769
	1	1376554,5950	391321,3220

Сведения о характерных точках границ объекта	№ точки	Координаты	
		X	Y
	268	1377006,3633	391622,5471
	269	1377136,3245	391460,1158
	270	1377260,5804	391556,2588
	271	1377182,6430	391658,0130
	272	1377177,2560	391664,2800
	273	1377163,0100	391681,9200
	274	1377163,5540	391682,4500
	275	1377151,1290	391698,0790
	276	1377150,4540	391697,6670
	277	1377143,9900	391699,8930
	278	1377142,0480	391700,8160
	279	1377138,7990	391704,7580
	280	1377137,7410	391713,3100
	281	1377126,8530	391717,0880
	282	1377125,9841	391718,2232
	283	1377123,0640	391722,0380
	284	1377121,4534	391724,1122
	285	1377114,7118	391732,7941
	286	1377082,7130	391774,0030
	287	1377081,8115	391773,3340
	288	1377069,2080	391763,9800
	289	1377069,0411	391764,2889
	290	1377068,9930	391764,3780
	291	1377066,2299	391762,1492
	292	1377043,0420	391743,4450
	293	1377043,8920	391742,2880
	294	1377042,0340	391740,9370
	295	1377042,6510	391740,0070
	296	1377037,7600	391737,4840
	297	1377040,9830	391731,2280
	298	1377041,0958	391730,9905
	299	1377042,0230	391729,0380
	300	1377045,0340	391723,8330
	301	1377045,9360	391723,0270
	302	1377046,4510	391720,1400
	303	1377048,0860	391715,6980
	304	1377071,1760	391687,1730
	305	1377071,4756	391687,3677
	306	1377073,1980	391688,4870
	307	1377075,8040	391690,3520
	308	1377084,4400	391697,1450
	309	1377090,7546	391690,2910
	310	1377090,8881	391690,1461
	311	1377091,7431	391689,2180
	312	1377083,9980	391683,0700

Сведения о границах территориальной зоны застройки многоэтажными жилыми домами (Ж-4)

Сведения о характерных точках границ объекта	№ точки	Координаты	
		X	Y
	313	1377083,9976	391683,0682
	268	1377006,3633	391622,5471
	314	1377090,1740	391177,4610
	315	1377090,4440	391177,6510

Графическое описание местоположения границ
территориальной зоны застройки многоэтажными жилыми домами (Ж-4)
(наименование объекта, местоположение которого описано)

Сведения об объекте	
Местоположение объекта	Самарская область, городской округ Самара, город Самара
Площадь объекта, кв.м	400907
План границ объекта	

Сведения о местоположении границ объекта			
Система координат	МСК-63, зона 1, координаты математические		
Сведения о характерных точках границ объекта	№ точки	Координаты	
		X	Y
	1	1377316,2887	390383,1265
	2	1377388,2800	390579,5220
	3	1377533,2148	390963,0053
	4	1377614,8768	390855,6105
	5	1377620,8067	390860,3488
	6	1377626,4900	390864,8900
	7	1377637,0970	390873,2810
	8	1377659,4240	390845,0700
	9	1377667,9510	390851,7940
	10	1377670,4220	390848,6770
	11	1377671,5970	390849,5960
	12	1377685,2850	390832,2520
	13	1377684,1090	390831,3210
	14	1377685,5910	390829,4340
	15	1377688,1390	390831,4520
	16	1377693,4100	390824,7800
	17	1377694,3910	390825,5570
	18	1377693,4610	390826,7290
	19	1377695,0340	390827,9660
	20	1377695,9610	390826,7910
	21	1377700,0820	390830,0400
	22	1377702,1110	390827,4630
	23	1377704,0020	390828,9480
	24	1377703,0710	390830,1200
	25	1377720,3430	390843,7560
	26	1377721,2880	390842,5770
	27	1377725,6320	390846,0160
	28	1377724,7050	390847,1950
	29	1377742,3300	390861,1010
	30	1377743,2580	390859,9220
	31	1377744,8270	390861,1630
	32	1377742,8490	390863,6780
	33	1377749,5250	390868,9380
	34	1377748,9000	390869,7300
	35	1377748,5030	390869,4120
	36	1377747,5830	390870,5910
	37	1377747,9730	390870,9090
	38	1377744,2830	390875,5700
	39	1377757,7190	390886,1620
	40	1377769,0380	390871,8070
	41	1377768,0160	390871,0070
	42	1377771,7390	390866,2990
	43	1377768,4320	390863,6930

Сведения о границах территориальной зоны застройки многоэтажными жилыми домами (Ж-4)


Сведения о характерных точках границ объекта	№ точки	Координаты	
		X	Y
	44	1377769,1800	390862,7470
	45	1377750,8900	390848,3120
	46	1377751,5100	390847,5340
	47	1377747,9730	390844,7380
	48	1377747,3490	390845,5340
	49	1377738,2460	390838,3400
	50	1377738,8700	390837,5550
	51	1377735,1800	390834,6460
	52	1377734,5600	390835,4230
	53	1377729,1430	390831,1570
	54	1377729,7530	390830,3720
	55	1377726,3070	390827,6420
	56	1377725,6830	390828,4300
	57	1377716,5760	390821,2430
	58	1377717,2000	390820,4580
	59	1377713,6600	390817,6700
	60	1377713,0390	390818,4510
	61	1377696,7820	390805,6360
	62	1377695,9830	390806,6580
	63	1377692,1830	390803,6570
	64	1377695,4077	390799,5982
	65	1377685,6686	390791,8940
	66	1377677,2844	390785,1460
	67	1377669,7600	390779,0900
	68	1377690,2752	390753,8159
	69	1377691,7595	390754,9104
	70	1377705,6845	390766,3517
	71	1377908,1287	390921,5115
	72	1378104,5100	390672,3400
	73	1378094,3100	390664,3000
	74	1378099,2500	390636,9000
	75	1378101,4300	390618,0300
	76	1378101,5600	390595,9200
	77	1378098,4000	390559,5700
	78	1378092,3900	390526,8700
	79	1378083,6800	390505,5600
	80	1378094,8366	390490,8023
	81	1378020,8418	390434,8636
	82	1378020,8431	390434,8623
	83	1378020,8451	390434,8602
	84	1378018,8744	390433,3742
	85	1378017,7394	390432,5183
	86	1378011,0976	390427,4972
	87	1378010,1679	390426,3969
	88	1378004,9740	390420,2500

Сведения о характерных точках границ объекта	№ точки	Координаты	
		X	Y
	89	1378004,0790	390421,3780
	90	1378002,7030	390420,2500
	91	1377999,7760	390417,8120
	92	1377999,3189	390418,3838
	93	1377999,2238	390418,5028
	94	1377999,2148	390418,5140
	95	1377995,9683	390416,0598
	96	1377995,9621	390416,0602
	97	1377993,0850	390413,8814
	98	1377993,0901	390413,8757
	99	1377988,0351	390410,0569
	100	1377987,9844	390410,0185
	101	1377987,9844	390410,0186
	102	1377965,5922	390393,1025
	103	1377965,6100	390393,0800
	104	1377961,8800	390390,2600
	105	1377948,4000	390380,0800
	106	1377940,8400	390374,3500
	107	1377930,2100	390366,3200
	108	1377922,8800	390360,7900
	109	1377907,9700	390349,5200
	110	1377847,7400	390304,0000
	111	1377825,3300	390287,0600
	112	1377825,3530	390287,1595
	113	1377818,4924	390281,9767
	114	1377813,6300	390260,6400
	115	1377804,4300	390262,6300
	116	1377806,8328	390273,1685
	117	1377776,1263	390249,9714
	118	1377776,1238	390249,9729
	119	1377776,1200	390249,9700
	120	1377776,1188	390249,9716
	121	1377761,6541	390239,0299
	122	1377764,8100	390235,7900
	123	1377774,1500	390226,1000
	124	1377778,7100	390221,3100
	125	1377783,6300	390216,1300
	126	1377788,1400	390211,3800
	127	1377788,9300	390210,4600
	128	1377798,5400	390199,1900
	129	1377763,9100	390171,6000
	130	1377739,5000	390152,0300
	131	1377716,5500	390134,4500
	132	1377711,2900	390130,4300
	133	1377711,1000	390130,6200

Сведения о границах территориальной зоны застройки многоэтажными жилыми домами (Ж-4)


Сведения о характерных точках границ объекта	№ точки	Координаты	
		X	Y
	134	1377706,5800	390135,3400
	135	1377702,4000	390139,6800
	136	1377696,3200	390133,0700
	137	1377669,8200	390157,8300
	138	1377665,2500	390162,1400
	139	1377662,8788	390164,3763
	140	1377616,4700	390129,3200
	141	1377611,9774	390134,7371
	142	1377602,3300	390146,3700
	143	1377577,8800	390177,1800
	144	1377551,5200	390210,0300
	145	1377552,3072	390210,6812
	146	1377552,6200	390210,9400
	147	1377552,6187	390210,9421
	148	1377549,3952	390216,0075
	149	1377548,0700	390218,0900
	150	1377540,7337	390226,5932
	151	1377538,2000	390229,5300
	152	1377537,0366	390231,2593
	153	1377536,0000	390232,8000
	154	1377534,6004	390231,4204
	155	1377534,6000	390231,4200
	156	1377534,4732	390231,5669
	157	1377534,0300	390232,0800
	158	1377521,8308	390246,7950
	159	1377510,9019	390259,9777
	160	1377510,9000	390259,9800
	161	1377497,3634	390248,1061
	162	1377487,8600	390239,7700
	163	1377470,6100	390224,8600
	164	1377407,5840	390302,0551
	165	1377407,5800	390302,0600
	166	1377388,9900	390288,6000
	167	1377347,4100	390342,6700
	168	1377341,1687	390350,7845
	169	1377316,2904	390383,1295
	170	1377316,2900	390383,1300
	1	1377316,2887	390383,1265

Графическое описание местоположения границ
территориальной зоны застройки многоэтажными жилыми домами (Ж-4)
(наименование объекта, местоположение которого описано)

Сведения об объекте	
Местоположение объекта	Самарская область, городской округ Самара, город Самара
Площадь объекта, кв.м	216084
План границ объекта	
	

Сведения о местоположении границ объекта			
Система координат	МСК-63, зона 1, координаты математические		
Сведения о характерных точках границ объекта	№ точки	Координаты	
		X	Y
	1	1377311,8860	389734,5070
	2	1377331,1510	389750,1210
	3	1377348,1010	389763,9480
	4	1377350,0610	389765,1480
	5	1377420,6710	389821,0660
	6	1377429,9850	389828,3770
	7	1377477,3550	389865,7420
	8	1377530,7400	389908,3050
	9	1377532,4850	389908,7070
	10	1377558,6652	389905,5021
	11	1377567,1174	389780,3153
	12	1377897,8436	389802,2533
	13	1378106,7939	389813,8242
	14	1378111,5093	389814,0715
	15	1378112,0900	389802,7000
	16	1378112,3153	389799,1470
	17	1378112,3530	389798,5530
	18	1378121,4010	389655,0940
	19	1378125,0706	389655,2074
	20	1378198,3910	389657,4730
	21	1378220,6347	389658,1323
	22	1378225,8564	389559,7459
	23	1377593,7537	389519,0307
	24	1377593,4838	389524,1899
	25	1377508,7633	389518,6075
	26	1377487,7383	389528,3784
	27	1377471,0909	389538,3503
	28	1377457,1733	389551,3137
	1	1377311,8860	389734,5070

Графическое описание местоположения границ
территориальной зоны застройки многоэтажными жилыми домами (Ж-4)
(наименование объекта, местоположение которого описано)

Сведения об объекте	
Местоположение объекта	Самарская область, городской округ Самара, город Самара
Площадь объекта, кв.м	221394
План границ объекта	
	

Сведения о местоположении границ объекта			
Система координат	МСК-63, зона 1, координаты математические		
Сведения о характерных точках границ объекта	№ точки	Координаты	
		X	Y
	1	1373732,2302	389948,3501
	2	1373737,5055	389953,8459
	3	1373738,6200	389955,0070
	4	1373738,6187	389955,0083
	5	1373738,6168	389955,0061
	6	1373738,6168	389955,0065
	7	1373760,4616	389980,4372
	8	1373761,2740	389980,9595
	9	1373784,7444	389995,9825
	10	1373794,8896	390002,4650
	11	1373801,8244	390009,6099
	12	1373821,6277	390031,7595
	13	1373894,7513	390118,9371
	14	1373894,7490	390118,9390
	15	1373894,7490	390118,9390
	16	1373894,8704	390119,0330
	17	1373898,4800	390121,8200
	18	1373899,0800	390127,3000
	19	1373926,8200	390153,1700
	20	1373928,1543	390154,1404
	21	1373929,2410	390154,9280
	22	1373933,2173	390159,0868
	23	1373949,2985	390133,2332
	24	1373976,9153	390062,6045
	25	1373983,8670	390063,6020
	26	1373983,8655	390063,6108
	27	1373983,8600	390063,6100
	28	1373980,8800	390081,2700
	29	1373980,8811	390081,2746
	30	1373980,8810	390081,2750
	31	1373981,3665	390083,3952
	32	1373991,1500	390126,1300
	33	1373993,9493	390123,1752
	34	1374009,3423	390106,9339
	35	1374016,0480	390112,0049
	36	1374026,7667	390120,6373
	37	1374028,7800	390122,2600
	38	1374046,7384	390101,0819
	39	1374047,2999	390101,5491
	40	1374060,1595	390086,3280
	41	1374069,4858	390075,2950
	42	1374070,2967	390074,3203
	43	1374086,7800	390054,8100

Сведения о границах территориальной зоны застройки многоэтажными жилыми домами (Ж-4)

Сведения о характерных точках границ объекта	№ точки	Координаты	
		X	Y
	44	1374103,8323	390034,0063
	45	1374104,6635	390033,0072
	46	1374104,6563	390033,0011
	47	1374106,6900	390030,5200
	48	1374107,1600	390027,2000
	49	1374106,0400	390022,6300
	50	1374104,7800	390019,9700
	51	1374088,2200	390005,8800
	52	1374088,1750	390005,9348
	53	1374079,7500	389997,1600
	54	1374058,7300	389978,9900
	55	1374043,0300	389964,9100
	56	1374040,3600	389961,6900
	57	1374035,7100	389967,4200
	58	1374034,5100	389966,3700
	59	1374038,6200	389954,4500
	60	1374035,0800	389952,4300
	61	1374030,3200	389955,0800
	62	1374027,1964	389962,9835
	63	1374007,4568	389953,2285
	64	1373967,7381	389903,0707
	65	1373980,4250	389891,8220
	66	1373969,7340	389878,2400
	67	1373964,3250	389870,8490
	68	1373962,5040	389868,9400
	69	1373954,4150	389865,4180
	70	1373943,7021	389872,7173
	71	1373938,1486	389865,7042
	72	1373938,6214	389865,3658
	73	1373937,2400	389866,3500
	74	1373928,7500	389872,3700
	75	1373901,5500	389891,9200
	76	1373881,1300	389903,7700
	77	1373851,3500	389921,0500
	78	1373850,0600	389919,3500
	79	1373846,0200	389914,0600
	80	1373842,2000	389909,0700
	81	1373837,4700	389902,8800
	82	1373836,5700	389901,7000
	83	1373827,0000	389889,1600
	84	1373823,5309	389883,3314
	85	1373823,5300	389883,3320
	86	1373822,8792	389883,7695
	87	1373821,1170	389881,4630
	88	1373816,7450	389885,9890

Сведения о границах территориальной зоны застройки многоэтажными жилыми домами (Ж-4)

Сведения о характерных точках границ объекта	№ точки	Координаты	
		X	Y
	89	1373808,8280	389897,5080
	90	1373801,7610	389904,4620
	91	1373794,3080	389910,7690
	92	1373775,4050	389926,7600
	93	1373771,6429	389930,2432
	94	1373793,0100	389954,2300
	95	1373788,0000	389956,3700
	96	1373782,5100	389962,0800
	97	1373779,5300	389963,3800
	98	1373778,7800	389960,1500
	99	1373771,9100	389962,6100
	100	1373765,2700	389964,2200
	101	1373751,7800	389950,7700
	102	1373756,0400	389946,5200
	103	1373768,9901	389933,0054
	104	1373768,9883	389933,0030
	105	1373765,0530	389927,6980
	106	1373754,4320	389923,5800
	107	1373751,0410	389927,3440
	108	1373732,8600	389947,6120
	1	1373732,2302	389948,3501
	109	1373940,2323	389864,2233
	110	1373941,0600	389863,6440
	111	1373941,0580	389863,6414
	109	1373940,2323	389864,2233
	112	1374630,6547	390884,2506
	113	1374640,1774	390896,4314
	114	1374638,3630	390900,4300
	115	1374713,6087	390990,3595
	116	1374731,0800	391003,3010
	117	1374740,0269	391007,4195
	118	1374737,8356	391012,1892
	119	1374749,8601	391018,2156
	120	1374750,5725	391018,6683
	121	1374745,6125	391027,3850
	122	1374738,4200	391040,0384
	123	1374730,7701	391053,4996
	124	1374725,9407	391061,9772
	125	1374736,7824	391072,7920
	126	1374883,6981	391250,6668
	127	1374889,5398	391247,2133
	128	1374893,1423	391245,0766
	129	1374897,0874	391243,4451
	130	1374916,3972	391229,6305
	131	1374927,2018	391220,9296

Сведения о характерных точках границ объекта	№ точки	Координаты	
		X	Y
	132	1374948,3678	391137,5081
	133	1374946,3437	391126,3678
	134	1374943,2310	391123,9447
	135	1374950,7774	391093,5083
	136	1374951,5319	391089,7201
	137	1374961,5105	391067,5459
	138	1374896,4142	391035,3473
	139	1374931,0771	390965,2009
	140	1374792,2763	390893,6865
	141	1374826,5377	390821,8514
	142	1374966,6515	390892,1133
	143	1375015,7759	390775,4807
	144	1374895,4636	390677,7580
	145	1374891,1764	390686,6762
	146	1374869,8374	390731,0659
	147	1374855,8120	390725,2630
	148	1374854,9980	390724,9160
	149	1374810,2640	390706,4180
	150	1374804,1016	390703,8698
	151	1374797,7700	390720,5650
	152	1374795,1764	390719,4365
	153	1374791,1190	390717,6710
	154	1374772,3550	390760,8830
	155	1374761,6232	390785,5976
	156	1374716,0701	390764,3542
	157	1374682,2298	390775,9201
	158	1374680,3359	390780,3028
	159	1374673,0778	390781,4248
	160	1374664,6969	390800,8135
	161	1374654,9889	390818,6521
	162	1374657,4198	390819,9686
	163	1374639,3265	390859,5062
	164	1374639,3270	390859,5100
	165	1374641,5611	390860,5274
	112	1374630,6547	390884,2506
	166	1374738,2400	390525,9100
	167	1374797,9000	390576,4700
	168	1374794,3500	390580,6700
	169	1374797,1400	390582,9700
	170	1374796,5600	390583,6800
	171	1374801,2600	390587,3900
	172	1374804,7900	390583,1800
	173	1374812,2393	390589,3494
	174	1374815,0999	390585,7599
	175	1374815,1030	390585,7560

Сведения о границах территориальной зоны застройки многоэтажными жилыми домами (Ж-4)

Сведения о характерных точках границ объекта	№ точки	Координаты	
		X	Y
	176	1374815,1140	390585,7560
	177	1374817,7530	390587,7560
	178	1374821,2460	390590,9460
	179	1374825,8670	390594,5200
	180	1374839,0990	390604,4700
	181	1374839,6500	390603,7510
	182	1374846,8990	390609,3100
	183	1374846,0810	390610,4120
	184	1374847,5050	390611,4780
	185	1374846,6100	390613,3900
	186	1374846,8220	390615,0070
	187	1374848,1690	390616,7520
	188	1374849,9390	390617,3180
	189	1374851,5230	390617,0480
	190	1374852,9800	390615,5360
	191	1374856,3700	390618,0590
	192	1374856,7170	390617,5770
	193	1374884,7350	390638,2580
	194	1374888,0160	390640,7210
	195	1374896,3740	390639,0530
	196	1374899,6080	390640,7980
	197	1374907,5730	390615,7920
	198	1374933,3310	390604,0680
	199	1374950,5080	390595,3810
	200	1374952,9130	390584,8330
	201	1374948,3360	390581,3210
	202	1374963,4250	390546,1390
	203	1374977,3090	390551,8800
	204	1374982,0000	390541,1380
	205	1374988,5950	390536,6120
	206	1374993,6800	390525,3120
	207	1375001,0930	390507,1570
	208	1375000,2060	390506,9850
	209	1374955,9350	390487,0420
	210	1374969,2170	390456,1590
	211	1374971,7580	390449,5230
	212	1374975,1960	390442,2200
	213	1374980,3940	390431,0000
	214	1374979,7080	390430,6600
	215	1374984,7590	390420,7030
	216	1374988,5260	390423,4920
	217	1374992,7530	390418,0900
	218	1375026,2010	390443,2310
	219	1375029,9379	390435,1331
	220	1375041,9550	390409,0920

Сведения о границах территориальной зоны застройки многоэтажными жилыми домами (Ж-4)

Сведения о характерных точках границ объекта	№ точки	Координаты	
		X	Y
	221	1375043,7633	390409,8942
	222	1375043,7830	390409,9030
	223	1375044,3595	390408,5998
	224	1375046,4730	390403,8220
	225	1375048,6380	390398,0550
	226	1375049,1181	390398,2682
	227	1375049,4260	390398,4050
	228	1375049,4329	390398,3888
	229	1375053,2040	390389,6090
	230	1375103,2890	390411,8120
	231	1375119,5644	390418,9079
	232	1375120,2000	390419,1850
	233	1375131,7270	390424,2106
	234	1375138,4280	390407,6733
	235	1375130,3390	390393,8100
	236	1375121,0610	390385,4330
	237	1375120,6088	390385,0242
	238	1375120,2123	390384,6658
	239	1375111,9840	390377,2280
	240	1375111,4180	390378,0890
	241	1375100,8000	390371,2090
	242	1375101,3840	390370,2160
	243	1375090,7440	390364,0220
	244	1375091,8720	390362,0800
	245	1375081,0720	390355,7810
	246	1375080,8200	390356,2260
	247	1375071,0410	390350,4920
	248	1375043,9400	390330,8150
	249	1374996,6070	390298,1400
	250	1374996,5297	390298,2483
	251	1374943,0111	390258,5951
	252	1374942,5482	390259,1557
	253	1374938,6120	390256,4090
	254	1374929,4360	390268,5200
	255	1374902,6222	390306,1626
	256	1374902,6100	390306,1800
	257	1374885,4721	390330,6870
	258	1374888,8106	390332,9956
	259	1374890,5700	390334,2100
	260	1374890,5707	390334,2128
	261	1374890,5710	390334,2130
	262	1374890,5913	390334,2936
	263	1374891,6000	390338,2500
	264	1374891,5994	390338,2507
	265	1374891,6000	390338,2530

Сведения о границах территориальной зоны застройки многоэтажными жилыми домами (Ж-4)

Сведения о характерных точках границ объекта	№ точки	Координаты	
		X	Y
	266	1374832,0940	390411,6770
	267	1374825,2835	390420,0630
	268	1374804,8900	390445,1800
	269	1374784,9100	390469,5500
	270	1374784,9000	390469,5500
	271	1374773,2300	390483,6800
	272	1374769,3200	390480,7900
	273	1374768,1700	390482,1500
	274	1374772,0900	390485,0600
	275	1374744,8810	390517,8957
	166	1374738,2400	390525,9100
	276	1374893,1330	390639,7030
	277	1374895,2210	390639,3230

Графическое описание местоположения границ
территориальной зоны застройки многоэтажными жилыми домами (Ж-4)
(наименование объекта, местоположение которого описано)

Сведения об объекте	
Местоположение объекта	Самарская область, городской округ Самара, город Самара
Площадь объекта, кв.м	221394
План границ объекта	

Сведения о местоположении границ объекта			
Система координат	МСК-63, зона 1, координаты математические		
Сведения о характерных точках границ объекта	№ точки	Координаты	
		X	Y
	1	1376161,4913	388907,9599
	2	1376180,4920	388922,4900
	3	1376182,1720	388923,7357
	4	1376181,2180	388924,9880
	5	1376210,7210	388946,8730
	6	1376209,9250	388947,9390
	7	1376214,3160	388951,1880
	8	1376215,1160	388950,1140
	9	1376239,7530	388968,3970
	10	1376240,6780	388967,1171
	11	1376259,0146	388980,7134
	12	1376258,1970	388981,8000
	13	1376278,9620	388997,2610
	14	1376278,0130	388998,5460
	15	1376282,4950	389001,8930
	16	1376283,4550	389000,6090
	17	1376303,9280	389015,8250
	18	1376304,8017	389014,6639
	19	1376321,7182	389027,2073
	20	1376321,3890	389027,6620
	21	1376328,9560	389033,1450
	22	1376328,0800	389034,3640
	23	1376373,5840	389067,3310
	24	1376374,3750	389066,2515
	25	1376384,7184	389073,9210
	26	1376397,8795	389083,7359
	27	1376398,0201	389083,8407
	28	1376410,9974	389093,7668
	29	1376586,8134	389222,1849
	30	1376819,4970	389392,1370
	31	1376837,0796	389374,6466
	32	1376847,3180	389384,8290
	33	1376855,9105	389393,3778
	34	1376855,9121	389393,3761
	35	1376865,2760	389402,7140
	36	1376864,2303	389403,7376
	37	1377056,5616	389555,8633
	38	1377065,6636	389544,2585
	39	1377065,1696	389543,8550
	40	1377066,7149	389542,1127
	41	1377067,1410	389542,4412
	42	1377067,4964	389542,0874
	43	1377069,4509	389539,7961

Сведения о границах территориальной зоны застройки многоэтажными жилыми домами (Ж-4)

Сведения о характерных точках границ объекта	№ точки	Координаты	
		X	Y
	44	1377070,0422	389540,2530
	45	1377072,6647	389536,7725
	46	1377076,7087	389531,9299
	47	1377070,0756	389526,0838
	48	1377070,0065	389526,0228
	49	1377066,6277	389523,2198
	50	1377065,2406	389522,2659
	51	1377061,7235	389519,4159
	52	1377022,2049	389487,3072
	53	1377024,5348	389484,3193
	54	1377042,9028	389460,7639
	55	1377056,0201	389444,3544
	56	1377064,2860	389434,0158
	57	1377068,5477	389437,3730
	58	1377072,4503	389432,4873
	59	1377068,0324	389429,0757
	60	1377074,2095	389421,2333
	61	1377080,0953	389413,6167
	62	1377079,5112	389413,1489
	63	1377081,7129	389410,3802
	64	1377093,4428	389396,0468
	65	1376955,4615	389291,4461
	66	1376689,3135	389097,6668
	67	1376685,7008	389095,0663
	68	1376633,7622	389161,0948
	69	1376618,7470	389150,8970
	70	1376590,9090	389130,1690
	71	1376577,0570	389123,4820
	72	1376564,0270	389113,8060
	73	1376562,0010	389112,2440
	74	1376561,9200	389111,5320
	75	1376561,6030	389111,9480
	76	1376555,7190	389107,5430
	77	1376523,0550	389083,4450
	78	1376520,9380	389086,3620
	79	1376519,5660	389085,3540
	80	1376521,6760	389082,4490
	81	1376520,8180	389081,8140
	82	1376518,4930	389080,1200
	83	1376510,4700	389076,9410
	84	1376505,8490	389073,6010
	85	1376509,8610	389068,1080
	86	1376493,8040	389057,3660
	87	1376485,6790	389051,5260
	88	1376478,5840	389046,6460

Сведения о границах территориальной зоны застройки многоэтажными жилыми домами (Ж-4)

Сведения о характерных точках границ объекта	№ точки	Координаты	
		X	Y
	89	1376443,9408	389020,3414
	90	1376457,4362	389001,8145
	91	1376445,2300	388993,0380
	92	1376370,6640	388936,5770
	93	1376282,4291	388868,9555
	94	1376286,0060	388863,4340
	95	1376248,4950	388835,8150
	96	1376239,4260	388828,4158
	97	1376231,5148	388821,9613
	1	1376161,4913	388907,9599
	98	1376321,5041	388542,9529
	99	1376606,3933	388564,2841
	100	1376610,5570	388475,9709
	101	1376502,9150	388467,7670
	102	1376502,7280	388470,5410
	103	1376499,1547	388470,3105
	104	1376499,0890	388471,4610
	105	1376498,7860	388491,7910
	106	1376404,8060	388485,3090
	107	1376404,3100	388461,5660
	108	1376422,9430	388462,6970
	109	1376428,1880	388394,9710
	110	1376435,9847	388395,4278
	111	1376436,6090	388384,6530
	112	1376437,3315	388369,0107
	113	1376440,1310	388287,0120
	114	1376440,4190	388278,7630
	115	1376460,2530	388279,6390
	116	1376460,2900	388283,5730
	117	1376464,2650	388283,5510
	118	1376464,2430	388279,7300
	119	1376469,6080	388280,0070
	120	1376469,5130	388281,6530
	121	1376474,2925	388205,4072
	122	1376344,4568	388196,8997
	98	1376321,5041	388542,9529
	123	1376594,4235	388762,7758
	124	1376816,3123	388776,3059
	125	1376823,3032	388676,7489
	126	1376834,6200	388677,5900
	127	1376836,4800	388677,6700
	128	1376842,5600	388677,9300
	129	1376863,1400	388680,0900
	130	1376862,7500	388683,9800
	131	1376892,1100	388686,8900

Сведения о характерных точках границ объекта	№ точки	Координаты	
		X	Y
	132	1376906,0400	388688,2600
	133	1376905,9500	388689,2600
	134	1376919,3000	388690,8700
	135	1376920,2800	388691,0000
	136	1376920,5600	388688,8100
	137	1376927,8400	388689,2000
	138	1376928,5000	388663,7500
	139	1376930,7800	388660,7200
	140	1376935,3400	388595,2100
	141	1376936,0756	388583,8624
	142	1377101,6470	388595,0026
	143	1377335,6136	388610,9226
	144	1377352,5085	388360,2308
	145	1377377,4130	388361,8758
	146	1377386,2987	388265,1666
	147	1376621,5122	388215,0538
	148	1376618,6120	388293,5449
	149	1376618,0324	388306,6706
	150	1376844,0983	388320,4441
	151	1376827,3524	388579,0952
	152	1376606,3933	388564,2841
	153	1376599,8974	388672,9439
	123	1376594,4235	388762,7758
	154	1376679,5684	388666,1933
	155	1376682,4917	388580,1384
	156	1376689,7385	388580,3785
	157	1376689,6750	388579,2674
	158	1376702,8355	388580,2739
	159	1376703,0010	388582,3938
	160	1376751,0009	388585,0233
	161	1376750,8851	388584,7406
	162	1376755,0127	388585,0212
	163	1376755,1723	388582,4351
	164	1376757,9292	388582,6152
	165	1376757,6894	388585,2101
	166	1376816,7191	388589,2745
	167	1376814,6695	388616,8402
	168	1376816,1563	388616,4713
	169	1376811,7228	388677,5139
	170	1376805,6176	388676,6457
	171	1376805,9573	388675,1285
	172	1376796,5567	388674,4481
	173	1376796,4497	388676,1878
	174	1376727,4540	388671,6567
	175	1376727,5269	388669,4564

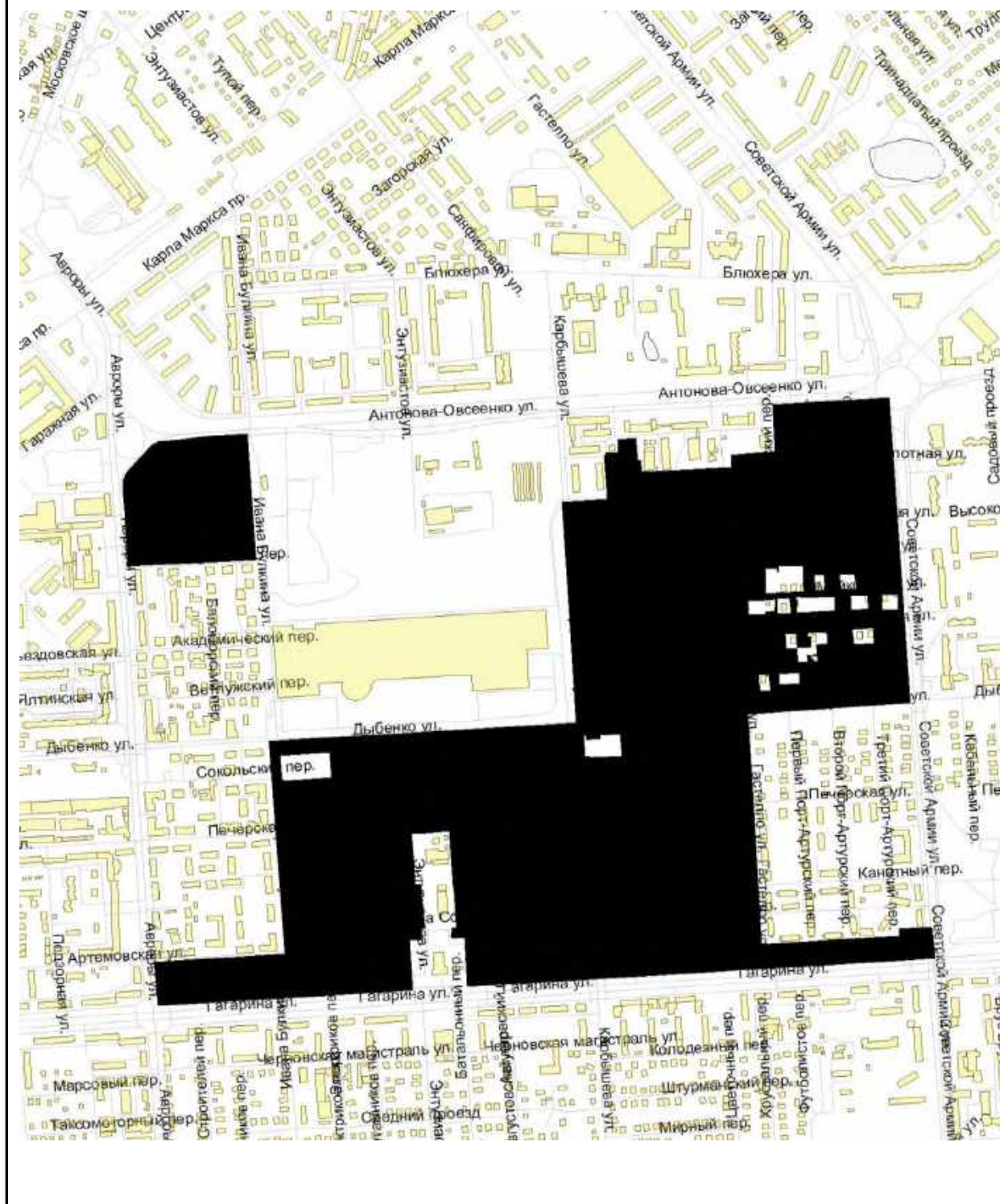
Сведения о границах территориальной зоны застройки многоэтажными жилыми домами (Ж-4)

Сведения о характерных точках границ объекта	№ точки	Координаты	
		X	Y
	176	1376723,7185	388669,5025
	177	1376723,6352	388672,3999
	178	1376714,0340	388672,1576
	179	1376714,1083	388669,8593
	180	1376691,4314	388668,0206
	181	1376691,2936	388666,5283
	182	1376689,0552	388666,5249
	183	1376689,0627	388666,0239
	184	1376682,0220	388665,1787
	185	1376681,9655	388666,2801
	154	1376679,5684	388666,1933
	186	1376808,2799	388880,3448
	187	1376965,4983	388888,7649
	188	1376960,3499	388987,1145
	189	1376995,0294	388988,5411
	190	1377037,8982	388990,5706
	191	1377071,0841	388992,3149
	192	1377134,1768	388995,2989
	193	1377342,2054	389005,1378
	194	1377343,2200	388997,2200
	195	1377353,7100	388818,8900
	196	1377356,1000	388780,4900
	197	1377357,9563	388742,9627
	198	1377351,1100	388742,4300
	199	1377349,0900	388780,2100
	200	1377349,0334	388780,2080
	201	1377347,2486	388808,7707
	202	1377347,0200	388812,4300
	203	1377238,4900	388805,1900
	204	1377238,7017	388802,1335
	205	1377239,8575	388785,4435
	206	1377239,8577	388785,4405
	207	1377234,7101	388785,1467
	208	1377235,6500	388735,6500
	209	1377212,5816	388734,0666
	210	1377212,5800	388734,1900
	211	1377209,0800	388734,1300
	212	1377209,0840	388733,8265
	213	1377096,1598	388726,0754
	214	1377090,4213	388794,2162
	215	1376816,3123	388776,3059
	216	1376808,3595	388879,3139
	186	1376808,2799	388880,3448
	217	1376606,3933	388564,2841
	218	1376816,3123	388776,3059

Графическое описание местоположения границ
 территориальной зоны застройки многоэтажными жилыми домами (Ж-4)
 (наименование объекта, местоположение которого описано)

Сведения об объекте	
Местоположение объекта	Самарская область, городской округ Самара, город Самара
Площадь объекта, кв.м	974124

План границ объекта



Сведения о местоположении границ объекта			
Система координат	МСК-63, зона 1, координаты математические		
Сведения о характерных точках границ объекта	№ точки	Координаты	
		X	Y
	1	1377343,5800	389345,1200
	2	1377343,8500	389380,7100
	3	1377347,8500	389391,3500
	4	1377354,4500	389400,4200
	5	1377377,0700	389426,5700
	6	1377400,4000	389452,7300
	7	1377415,6500	389462,0900
	8	1377527,1931	389474,7777
	9	1377596,1295	389478,7859
	10	1377614,5202	389209,8728
	11	1377353,0597	389198,1184
	12	1377345,7700	389316,2900
	1	1377343,5800	389345,1200
	13	1377405,9859	388361,2012
	14	1377673,0615	388377,4632
	15	1377640,2169	388827,4729
	16	1378264,9988	388865,8160
	17	1378249,3141	389118,2479
	18	1378235,8480	389334,9720
	19	1378327,2250	389340,5550
	20	1378326,8649	389345,7669
	21	1378320,8778	389432,4185
	22	1378324,4599	389432,6793
	23	1378323,9940	389438,4080
	24	1378349,9130	389439,3390
	25	1378348,3290	389466,9950
	26	1378386,7710	389469,5790
	27	1378390,1540	389421,6140
	28	1378397,3700	389422,1290
	29	1378399,0555	389397,8136
	30	1378579,5621	389407,8995
	31	1378578,7070	389433,9804
	32	1378593,9480	389434,7360
	33	1378609,1950	389435,3270
	34	1378609,1290	389437,0570
	35	1378660,9730	389440,6670
	36	1378662,2726	389440,7427
	37	1378668,5148	389440,9828
	38	1378663,1733	389540,8279
	39	1378901,0900	389554,6613
	40	1378943,8330	388908,6694
	41	1378613,6710	388883,5928
	42	1378625,7585	388698,3746

Сведения о границах территориальной зоны застройки многоэтажными жилыми домами (Ж-4)

Сведения о характерных точках границ объекта	№ точки	Координаты	
		X	Y
	43	1378641,6723	388397,1761
	44	1378868,8400	388413,3100
	45	1378921,7100	388415,5100
	46	1378920,9391	388430,7503
	47	1378989,0516	388434,8591
	48	1378989,2605	388431,8230
	49	1378992,1239	388390,1936
	50	1378994,9600	388390,3600
	51	1378995,4100	388382,7800
	52	1378992,6437	388382,6379
	53	1378993,6980	388367,3101
	54	1378043,3158	388306,9511
	55	1378042,9997	388311,5356
	56	1378037,2010	388409,9372
	57	1378036,9510	388409,9220
	58	1378036,8710	388411,0790
	59	1378021,5770	388410,1880
	60	1378021,6430	388409,0460
	61	1378017,6460	388408,7900
	62	1378017,5770	388409,9360
	63	1378011,2300	388409,5460
	64	1378011,0470	388412,5970
	65	1378009,7880	388412,5210
	66	1378009,4590	388417,8310
	67	1378010,7150	388417,9010
	68	1378010,3610	388423,7190
	69	1378011,3850	388423,7816
	70	1378010,9154	388432,0496
	71	1378010,8730	388432,0814
	72	1378020,3425	388432,5448
	73	1378018,4270	388455,6120
	74	1378017,7810	388468,7410
	75	1378016,1210	388506,1430
	76	1378016,1320	388512,2090
	77	1378012,9450	388524,4880
	78	1378005,2580	388636,3170
	79	1377944,2160	388631,7070
	80	1377930,7470	388630,7940
	81	1377933,9850	388586,8120
	82	1377938,7550	388524,9480
	83	1377949,9130	388525,9370
	84	1377955,3630	388451,6590
	85	1377956,8948	388429,4590
	86	1377950,4435	388429,1241
	87	1377950,5147	388427,9841

Сведения о границах территориальной зоны застройки многоэтажными жилыми домами (Ж-4)

Сведения о характерных точках границ объекта	№ точки	Координаты	
		X	Y
	88	1377951,8814	388406,1065
	89	1377926,7461	388404,7993
	90	1377933,6305	388299,9849
	91	1377414,6368	388267,0234
	92	1377411,8300	388300,6600
	93	1377407,3800	388356,0400
	13	1377405,9859	388361,2012
	94	1377663,6200	388795,8700
	95	1377667,0400	388743,9700
	96	1377766,8200	388750,4900
	97	1377763,4200	388802,3900
	94	1377663,6200	388795,8700
	98	1378279,7400	388837,7500
	99	1378282,6400	388795,0400
	100	1378293,0400	388795,3700
	101	1378293,0500	388793,0200
	102	1378300,7700	388793,3200
	103	1378311,4800	388793,7600
	104	1378332,0800	388794,5500
	105	1378357,1400	388795,7800
	106	1378353,8600	388842,5400
	107	1378314,0800	388839,8300
	108	1378314,6800	388831,8400
	109	1378304,7300	388831,2000
	110	1378294,7700	388830,5600
	111	1378284,7600	388829,9200
	112	1378284,2000	388837,9100
	98	1378279,7400	388837,7500
	113	1378613,6273	389123,4409
	114	1378615,0060	389094,7260
	115	1378649,7155	389095,8740
	116	1378649,5090	389101,6710
	117	1378668,9221	389103,7240
	118	1378668,3247	389110,9845
	119	1378669,7961	389115,5983
	120	1378669,3607	389119,8417
	121	1378668,6149	389126,9929
	122	1378665,7788	389126,7605
	123	1378654,3929	389125,7405
	124	1378652,9015	389125,6082
	125	1378647,7409	389124,9801
	113	1378613,6273	389123,4409
	126	1378636,9931	388968,4427
	127	1378637,0704	388965,9424
	128	1378637,4043	388951,6037

Сведения о границах территориальной зоны застройки многоэтажными жилыми домами (Ж-4)

Сведения о характерных точках границ объекта	№ точки	Координаты	
		X	Y
	129	1378637,8441	388946,3972
	130	1378638,9664	388933,5235
	131	1378646,6684	388934,0875
	132	1378659,5561	388935,0099
	133	1378657,1104	388956,2785
	134	1378657,1086	388961,8276
	135	1378657,0806	388968,8005
	136	1378655,9636	388968,7838
	137	1378655,7239	388963,3292
	138	1378651,9222	388963,4625
	139	1378652,1249	388968,7155
	126	1378636,9931	388968,4427
	140	1378650,1100	389191,5382
	141	1378651,2900	389140,8300
	142	1378651,2898	389140,8261
	143	1378666,7437	389141,1267
	144	1378666,7437	389141,1267
	145	1378671,9701	389141,4337
	146	1378686,0060	389142,4653
	147	1378686,0066	389142,4543
	148	1378703,4221	389143,0462
	149	1378708,3886	389143,4784
	150	1378708,3886	389143,4785
	151	1378726,6874	389145,0017
	152	1378726,6899	389145,0017
	153	1378726,2800	389150,7500
	154	1378725,3400	389179,1900
	155	1378725,4400	389180,6900
	156	1378724,9901	389198,1866
	157	1378724,6380	389198,1890
	158	1378676,9500	389198,0500
	159	1378676,7100	389183,2800
	160	1378673,6000	389183,2500
	161	1378673,2600	389191,9800
	162	1378657,6115	389191,6826
	140	1378650,1100	389191,5382
	163	1378673,5139	389127,7951
	164	1378674,9522	389097,0907
	165	1378688,4334	389097,8520
	166	1378701,0760	389098,5107
	167	1378699,9305	389112,2762
	168	1378699,7802	389116,3148
	169	1378699,4169	389121,8904
	170	1378699,2877	389123,8489
	171	1378698,9506	389129,0148

Сведения о границах территориальной зоны застройки многоэтажными жилыми домами (Ж-4)

Сведения о характерных точках границ объекта	№ точки	Координаты	
		X	Y
	172	1378695,2328	389128,8193
	173	1378688,0869	389128,4527
	174	1378685,4783	389128,3237
	175	1378685,4728	389128,6937
	163	1378673,5139	389127,7951
	176	1378677,2400	388969,1000
	177	1378678,5600	388948,1200
	178	1378698,0500	388948,4100
	179	1378717,5500	388948,7000
	180	1378718,2300	388970,7100
	181	1378698,1700	388969,9200
	176	1378677,2400	388969,1000
	182	1378690,7946	389053,0216
	183	1378693,1883	389023,2486
	184	1378712,9242	389024,4452
	185	1378710,8716	389054,6204
	182	1378690,7946	389053,0216
	186	1378711,6465	389112,0210
	187	1378712,5760	389100,0025
	188	1378720,6028	389100,1843
	189	1378723,6629	389100,4200
	190	1378724,7319	389100,4339
	191	1378741,2705	389101,4108
	192	1378757,9734	389102,1002
	193	1378782,3636	389102,9264
	194	1378782,2800	389103,8100
	195	1378791,1578	389104,6163
	196	1378790,0272	389133,0943
	197	1378756,2693	389131,8504
	198	1378722,9588	389130,7833
	199	1378720,9427	389130,5032
	200	1378720,9426	389130,5042
	201	1378718,4968	389130,2567
	202	1378718,2507	389132,6034
	203	1378717,9403	389132,5588
	204	1378717,8247	389133,7403
	205	1378715,8963	389133,5395
	206	1378716,0118	389132,3700
	207	1378711,6706	389131,9251
	208	1378712,3710	389125,1343
	209	1378713,6572	389125,2735
	210	1378714,1143	389120,8485
	211	1378713,9042	389112,8758
	186	1378711,6465	389112,0210
	212	1378712,9232	389024,4432

Сведения о границах территориальной зоны застройки многоэтажными жилыми домами (Ж-4)

Сведения о характерных точках границ объекта	№ точки	Координаты	
		X	Y
	213	1378715,3960	388994,1243
	214	1378734,8367	388994,9945
	215	1378733,7870	389005,6908
	216	1378733,3873	389009,6856
	217	1378733,3873	389009,6876
	218	1378740,5334	389010,1043
	219	1378740,5710	389009,5318
	220	1378740,8645	389006,0175
	221	1378741,2566	389001,2514
	222	1378742,3528	389001,3888
	223	1378748,2593	389001,6960
	224	1378748,4810	388998,8407
	225	1378748,1126	388998,7952
	226	1378748,3168	388997,1080
	227	1378747,3295	388996,9832
	228	1378747,4790	388995,7442
	229	1378747,5111	388995,5326
	230	1378755,6586	388995,8772
	231	1378754,5270	389006,6224
	232	1378754,1465	389010,6075
	233	1378752,7322	389024,4191
	234	1378752,7292	389024,4190
	235	1378752,7292	389024,4195
	236	1378752,7322	389024,4191
	237	1378752,6912	389024,7753
	238	1378752,5687	389025,9249
	239	1378752,5590	389025,9248
	240	1378752,4100	389027,2200
	241	1378752,0406	389031,1580
	242	1378758,3793	389031,9928
	243	1378772,3059	389033,7408
	244	1378775,7291	389034,2420
	245	1378775,5938	389052,6935
	246	1378773,0155	389052,5450
	247	1378772,8171	389057,8031
	248	1378749,5900	389056,6700
	249	1378749,5892	389056,6653
	250	1378735,6339	389056,0601
	251	1378735,7569	389054,7216
	252	1378736,1486	389050,4567
	253	1378736,2782	389049,1473
	254	1378740,8566	389049,3147
	255	1378740,8591	389049,2896
	256	1378740,8700	389049,2900
	257	1378741,0000	389048,0300

Сведения о характерных точках границ объекта	№ точки	Координаты	
		X	Y
	258	1378741,6853	389048,0940
	259	1378743,1251	389048,2313
	260	1378743,1254	389048,2286
	261	1378743,1400	389048,2300
	262	1378743,4700	389044,6000
	263	1378743,4700	389044,1600
	264	1378743,4636	389044,1594
	265	1378743,4644	389044,1326
	266	1378741,4779	389043,9349
	267	1378742,6232	389030,6900
	268	1378742,9588	389026,8939
	269	1378742,9642	389026,8941
	270	1378743,0400	389025,8900
	271	1378743,5267	389025,8161
	272	1378739,3895	389025,7664
	273	1378731,8200	389025,5100
	274	1378731,8214	389025,6753
	275	1378731,8085	389025,6752
	212	1378712,9232	389024,4432
	276	1378748,1400	389178,6502
	277	1378748,1400	389178,6500
	278	1378750,2500	389162,2500
	279	1378750,2484	389162,2499
	280	1378750,9580	389156,7370
	281	1378751,9072	389146,7482
	282	1378769,7061	389147,1168
	283	1378768,0673	389179,1265
	276	1378748,1400	389178,6502
	284	1378801,3035	389179,7414
	285	1378802,8403	389149,1385
	286	1378834,7235	389151,3445
	287	1378834,6038	389153,3331
	288	1378834,0743	389153,2952
	289	1378833,3152	389159,2551
	290	1378830,5147	389181,3775
	284	1378801,3035	389179,7414
	291	1378823,0675	389134,1674
	292	1378824,6266	389106,7654
	293	1378844,5660	389107,8124
	294	1378845,1100	389107,8400
	295	1378849,4441	389107,3851
	296	1378850,3537	389107,2893
	297	1378857,5233	389108,0764
	298	1378856,9617	389121,7809
	299	1378856,7809	389126,2170

Сведения о границах территориальной зоны застройки многоэтажными жилыми домами (Ж-4)

Сведения о характерных точках границ объекта	№ точки	Координаты	
		X	Y
	300	1378856,4068	389135,3199
	301	1378856,4068	389135,3199
	302	1378856,4066	389135,3249
	303	1378832,1941	389134,4842
	304	1378823,0701	389134,1675
	291	1378823,0675	389134,1674
	305	1378827,5844	389061,9729
	306	1378827,7359	389055,9740
	307	1378828,5349	389055,9859
	308	1378828,6124	389052,7335
	309	1378828,3999	389050,8209
	310	1378830,5207	389033,5012
	311	1378832,5736	389033,4008
	312	1378833,1672	389033,0296
	313	1378850,4370	389033,3973
	314	1378869,8003	389034,5654
	315	1378868,2009	389065,4775
	316	1378858,3420	389065,3414
	317	1378848,4798	389064,6941
	318	1378848,5334	389064,3159
	319	1378831,7564	389062,6963
	320	1378831,0838	389062,0541
	305	1378827,5844	389061,9729
	321	1378885,9077	389136,9753
	322	1378886,7924	389105,8326
	323	1378919,4052	389106,7392
	324	1378917,2573	389138,0732
	321	1378885,9077	389136,9753

Графическое описание местоположения границ
территориальной зоны застройки многоэтажными жилыми домами (Ж-4)
(наименование объекта, местоположение которого описано)

Сведения об объекте	
Местоположение объекта	Самарская область, городской округ Самара, город Самара
Площадь объекта, кв.м	642530
План границ объекта	

Сведения о местоположении границ объекта			
Система координат	МСК-63, зона 1, координаты математические		
Сведения о характерных точках границ объекта	№ точки	Координаты	
		X	Y
	1	1378039,0572	388263,5771
	2	1378996,2985	388326,4713
	3	1379001,5179	388237,7023
	4	1378982,0860	388236,0470
	5	1378952,3435	388234,4714
	6	1378943,5020	388234,0030
	7	1378943,4470	388234,9590
	8	1378938,4460	388234,7030
	9	1378938,4650	388234,1050
	10	1378879,7800	388230,3310
	11	1378879,5210	388234,4480
	12	1378773,4300	388226,9760
	13	1378774,4323	388211,5282
	14	1378775,8210	388190,1260
	15	1378776,0860	388184,0557
	16	1378734,6578	388181,2164
	17	1378738,4091	388119,1665
	18	1378738,3574	388119,1532
	19	1378742,8092	388046,3863
	20	1378751,6511	387901,8613
	21	1378770,2673	387576,9128
	22	1378805,4838	387579,0845
	23	1378859,4013	387527,4359
	24	1378831,4728	387492,9079
	25	1378850,7706	387473,2049
	26	1378818,2902	387436,6601
	27	1378912,9514	387352,7945
	28	1378913,0573	387352,7007
	29	1378891,8832	387351,5679
	30	1378479,6610	387320,1222
	31	1378479,5977	387321,0455
	32	1378478,5350	387336,5330
	33	1378478,4525	387345,3181
	34	1378479,7893	387345,3645
	35	1378503,9095	387346,2804
	36	1378503,2641	387367,1795
	37	1378479,2500	387366,5987
	38	1378477,4338	387366,5087
	39	1378475,2180	387396,2660
	40	1378469,0270	387402,8540
	41	1378469,5240	387404,9560
	42	1378469,5460	387406,1790
	43	1378470,7280	387469,9300

Сведения о границах территориальной зоны застройки многоэтажными жилыми домами (Ж-4)

Сведения о характерных точках границ объекта	№ точки	Координаты	
		X	Y
	44	1378470,7760	387472,2880
	45	1378470,9470	387481,9270
	46	1378471,2940	387482,7450
	47	1378449,6270	387493,1770
	48	1378448,2620	387510,2040
	49	1378448,2625	387510,2055
	50	1378534,1081	387514,8880
	51	1378541,6881	387523,1027
	52	1378528,4207	387607,8200
	53	1378513,7127	387608,3017
	54	1378513,2133	387628,2961
	55	1378420,2107	387620,5092
	56	1378421,2742	387596,2184
	57	1378406,7751	387595,9030
	58	1378406,7870	387595,8800
	59	1378351,9170	387593,1760
	60	1378351,5230	387616,8210
	61	1378350,4930	387632,7600
	62	1378350,4144	387634,0634
	63	1378349,6980	387645,9440
	64	1378349,3770	387650,2250
	65	1378340,9560	387649,4410
	66	1378340,9517	387649,4407
	67	1378340,7613	387649,4279
	68	1378339,5870	387649,3490
	69	1378339,0070	387653,9120
	70	1378338,0730	387657,4710
	71	1378333,9120	387660,2230
	72	1378331,2290	387661,1350
	73	1378328,3890	387661,1900
	74	1378327,9666	387663,9817
	75	1378327,8340	387664,8580
	76	1378322,6969	387663,7183
	77	1378317,6650	387662,6020
	78	1378222,9620	387656,1420
	79	1378219,3850	387655,7620
	80	1378166,7912	387652,2000
	81	1378166,2010	387652,1600
	82	1378166,2630	387643,6630
	83	1378162,6970	387643,5490
	84	1378162,8568	387638,8795
	85	1378153,4590	387638,4430
	86	1378148,9901	387638,2354
	87	1378083,6379	387635,1999
	88	1378070,6046	387879,6523

Сведения о границах территориальной зоны застройки многоэтажными жилыми домами (Ж-4)

Сведения о характерных точках границ объекта	№ точки	Координаты	
		X	Y
	89	1378069,6208	387895,5209
	90	1378069,0685	387904,0540
	91	1378064,9900	387903,7320
	92	1378064,8850	387903,7320
	93	1378063,3590	387929,8340
	94	1378067,3885	387930,0109
	95	1378067,3752	387930,2169
	96	1378063,6220	387930,1580
	97	1378063,5780	387933,1950
	98	1378062,8840	387944,2770
	99	1378062,6650	387947,2400
	100	1378066,2596	387947,4546
	101	1378065,1381	387964,7822
	102	1378062,4680	387964,6690
	103	1378062,1470	387982,7840
	104	1378063,9635	387982,9295
	105	1378059,6064	388050,2497
	106	1378058,6320	388050,2000
	107	1378056,5630	388050,0940
	108	1378055,8330	388050,0570
	109	1378054,2810	388049,9440
	110	1378053,6500	388059,4230
	111	1378054,6830	388060,0870
	112	1378054,3870	388063,2850
	113	1378053,2670	388065,1140
	114	1378052,7370	388073,0960
	115	1378054,2850	388073,1870
	116	1378054,0840	388076,6330
	117	1378057,8777	388076,9604
	118	1378055,4160	388114,9947
	119	1378053,8070	388114,8890
	120	1378051,8070	388114,9250
	121	1378051,4050	388114,9360
	122	1378050,9200	388120,7430
	123	1378051,3180	388120,7720
	124	1378054,3140	388120,9690
	125	1378054,0330	388126,3930
	126	1378050,4780	388126,1670
	127	1378050,3720	388127,6850
	128	1378051,3977	388127,7444
	129	1378051,3299	388128,9247
	130	1378050,4340	388144,5120
	131	1378051,1420	388144,5560
	132	1378049,7230	388144,4790
	133	1378048,6750	388161,8930

Сведения о границах территориальной зоны застройки многоэтажными жилыми домами (Ж-4)

Сведения о характерных точках границ объекта	№ точки	Координаты	
		X	Y
	134	1378051,2700	388162,0060
	135	1378052,3699	388162,0583
	136	1378052,1535	388165,4024
	137	1378047,2413	388241,2993
	138	1378040,4700	388240,8400
	139	1378039,7200	388252,8600
	1	1378039,0572	388263,5771
	140	1378883,9000	388315,3800
	141	1378885,4800	388295,8900
	142	1378884,4200	388294,1400
	143	1378884,4900	388292,9400
	144	1378884,7400	388288,1300
	145	1378886,8300	388288,2600
	146	1378887,1700	388282,8400
	147	1378931,0000	388285,4700
	148	1378929,9700	388303,4600
	149	1378928,9700	388303,4100
	150	1378927,8500	388318,3000
	151	1378907,2400	388316,8600
	152	1378907,2000	388317,2800
	153	1378904,3000	388317,0900
	154	1378904,3300	388316,7500
	140	1378883,9000	388315,3800
	155	1379009,8468	388091,1257
	156	1379028,3240	388092,6560
	157	1379091,0350	388096,1170
	158	1379130,3181	388098,2850
	159	1379127,7433	388142,7090
	160	1379332,6129	388157,7500
	161	1379337,9396	388065,5897
	162	1379338,3123	388059,1418
	163	1379345,2571	387965,9533
	164	1379325,0230	387960,5413
	165	1379222,9631	387953,4274
	166	1379080,6816	387942,9416
	167	1379017,2689	387938,7149
	168	1379012,2013	388049,2974
	155	1379009,8468	388091,1257
	169	1379209,7470	388312,0250
	170	1379256,6060	388315,2190
	171	1379259,1650	388257,7460
	172	1379244,9370	388259,3300
	173	1379213,6600	388257,5630
	174	1379213,2994	388262,5817
	175	1379209,8427	388310,6936

Сведения о границах территориальной зоны застройки многоэтажными жилыми домами (Ж-4)

Сведения о характерных точках границ объекта	№ точки	Координаты	
		X	Y
	169	1379209,7470	388312,0250
	176	1379387,5978	388068,0472
	177	1379505,1232	388072,5515
	178	1379505,7110	388063,4050
	179	1379506,1347	388056,9802
	180	1379507,2880	388039,4940
	181	1379475,8610	388004,4870
	182	1379488,6330	387992,2050
	183	1379490,8630	387990,1790
	184	1379470,8030	387966,3450
	185	1379459,4040	387952,9750
	186	1379447,0160	387938,4400
	187	1379446,5833	387937,9389
	188	1379444,5480	387935,5820
	189	1379416,7845	387963,0244
	190	1379410,5670	387969,1700
	191	1379409,8057	387970,1981
	192	1379404,5590	387977,2840
	193	1379396,2729	387995,4849
	194	1379389,3669	388010,6547
	195	1379389,0790	388011,2870
	196	1379388,8854	388018,8044
	197	1379388,0142	388052,6345
	198	1379387,8890	388057,4960
	199	1379387,7829	388061,3405
	176	1379387,5978	388068,0472

Графическое описание местоположения границ
территориальной зоны застройки многоэтажными жилыми домами (Ж-4)
(наименование объекта, местоположение которого описано)


Сведения об объекте	
Местоположение объекта	Самарская область, городской округ Самара, город Самара
Площадь объекта, кв.м	507995
План границ объекта	
	

Сведения о местоположении границ объекта			
Система координат	МСК-63, зона 1, координаты математические		
Сведения о характерных точках границ объекта	№ точки	Координаты	
		X	Y
	1	1377418,3276	388222,7929
	2	1377954,3693	388258,0128
	3	1377960,9378	388159,3659
	4	1377981,6705	387874,3145
	5	1378016,5298	387876,2487
	6	1378027,5871	387670,6012
	7	1378019,8900	387670,2200
	8	1378011,4100	387669,8000
	9	1377983,1500	387668,1700
	10	1377986,9400	387586,0900
	11	1378032,0300	387587,5800
	12	1378048,0281	387293,1797
	13	1377482,1446	387256,2785
	14	1377481,8700	387259,8100
	15	1377480,9300	387261,4600
	16	1377478,3802	387301,0571
	17	1377492,1031	387301,9918
	18	1377493,6274	387266,8688
	19	1377490,1561	387260,2747
	20	1377502,0413	387260,9412
	21	1377502,0267	387261,7921
	22	1377499,8844	387288,6653
	23	1377503,8109	387292,9737
	24	1377507,8086	387293,1834
	25	1377507,8066	387293,3143
	26	1377507,0143	387305,5949
	27	1377528,2821	387307,1594
	28	1377523,5464	387377,2336
	29	1377511,8589	387376,6784
	30	1377506,3949	387453,1055
	31	1377520,8171	387453,8976
	32	1377516,2613	387515,2065
	33	1377512,2165	387571,6227
	34	1377509,6873	387612,7037
	35	1377508,7698	387626,4875
	36	1377508,1330	387636,5628
	37	1377496,5655	387635,6513
	38	1377491,0336	387710,3832
	39	1377502,8998	387711,2580
	40	1377502,2135	387752,1547
	41	1377538,7252	387826,0670
	42	1377538,6084	387832,0606
	43	1377537,4283	387849,6657

Сведения о границах территориальной зоны застройки многоэтажными жилыми домами (Ж-4)

Сведения о характерных точках границ объекта	№ точки	Координаты	
		X	Y
	44	1377443,2701	387842,8470
	45	1377441,6000	387855,3300
	46	1377424,8500	388122,8400
	47	1377419,9300	388203,5900
	1	1377418,3276	388222,7929

Графическое описание местоположения границ
территориальной зоны застройки многоэтажными жилыми домами (Ж-4)
(наименование объекта, местоположение которого описано)

Сведения об объекте	
Местоположение объекта	Самарская область, городской округ Самара, город Самара
Площадь объекта, кв.м	1745100
План границ объекта	
	

Сведения о местоположении границ объекта			
Система координат	МСК-63, зона 1, координаты математические		
Сведения о характерных точках границ объекта	№ точки	Координаты	
		X	Y
	1	1371970,8600	385838,4600
	2	1371984,6800	385880,2500
	3	1371985,0329	385880,1899
	4	1371985,0338	385880,1924
	5	1371993,0840	385903,4230
	6	1372029,0330	386014,0950
	7	1372032,3220	386024,0810
	8	1372035,3440	386033,2530
	9	1372036,5990	386037,0530
	10	1372039,3620	386045,4300
	11	1372047,8380	386058,0480
	12	1372049,1040	386060,1610
	13	1372050,1410	386061,9170
	14	1372055,5360	386070,9730
	15	1372057,4920	386071,2750
	16	1372059,7620	386071,9250
	17	1372061,7260	386072,4980
	18	1372065,8070	386074,2980
	19	1372070,1570	386080,6490
	20	1372079,9140	386094,9490
	21	1372088,7833	386111,5905
	22	1372102,0070	386136,4020
	23	1372104,9350	386141,8880
	24	1372103,7340	386143,3230
	25	1372107,9020	386150,9080
	26	1372116,5221	386163,7027
	27	1372116,5244	386163,7016
	28	1372187,7441	386156,4570
	29	1372465,2728	386263,6687
	30	1372471,8505	386263,1281
	31	1372512,1600	386260,7160
	32	1372643,8459	386246,3019
	33	1372662,0073	386244,3140
	34	1372662,5759	386228,3699
	35	1372666,9200	386228,3600
	36	1372666,7000	386203,0400
	37	1372669,9700	386168,3000
	38	1372669,1100	386168,1400
	39	1372670,5300	386147,6800
	40	1372672,6700	386148,3000
	41	1372726,3500	386143,3800
	42	1372739,8000	386155,3800
	43	1372745,7900	386136,5900

Сведения о границах территориальной зоны застройки многоэтажными жилыми домами (Ж-4)

Сведения о характерных точках границ объекта	№ точки	Координаты	
		X	Y
	44	1372740,9200	386085,8200
	45	1372746,3900	386081,1100
	46	1372741,4800	386027,2100
	47	1372712,0200	386029,9600
	48	1372710,7800	386016,2200
	49	1372706,5900	386016,5900
	50	1372705,1000	386019,4400
	51	1372663,3900	386022,8200
	52	1372662,4300	386026,3100
	53	1372658,5900	386026,9700
	54	1372654,5500	385993,0300
	55	1372649,9900	385954,9600
	56	1372657,7400	385955,8900
	57	1372650,8100	385908,7100
	58	1372641,7700	385848,4400
	59	1372634,0000	385792,0700
	60	1372729,1100	385778,9400
	61	1372729,1500	385773,0300
	62	1372846,1800	385757,6200
	63	1372942,4300	385744,9700
	64	1372943,1200	385750,9200
	65	1372943,1198	385750,9213
	66	1372943,3450	385751,2468
	67	1372934,6876	385761,6206
	68	1372938,3658	385789,8789
	69	1372948,0726	385788,4724
	70	1372963,6841	385884,9582
	71	1372963,6700	385884,9600
	72	1372972,3030	385937,7098
	73	1372973,0370	385942,2021
	74	1372973,0382	385942,2019
	75	1372973,6500	385945,9400
	76	1372938,1400	385956,5000
	77	1372938,4100	385961,0500
	78	1373061,8600	385929,8700
	79	1373061,4663	385925,2625
	80	1373089,7890	385919,8370
	81	1373101,0081	385917,3952
	82	1373352,6400	385862,7800
	83	1373368,4700	385846,9300
	84	1373372,6730	385843,2419
	85	1373432,5964	385803,1844
	86	1373461,6030	385780,8560
	87	1373463,0510	385782,8261
	88	1373473,9225	385775,5588

Сведения о границах территориальной зоны застройки многоэтажными жилыми домами (Ж-4)

Сведения о характерных точках границ объекта	№ точки	Координаты	
		X	Y
	89	1373472,0530	385772,7530
	90	1373472,8420	385769,0190
	91	1373478,8310	385765,0990
	92	1373483,9300	385761,7740
	93	1373491,8620	385759,1310
	94	1373493,8000	385762,2040
	95	1373493,8296	385762,2513
	96	1373510,8675	385750,8618
	97	1374003,1914	385681,9471
	98	1374323,1602	385613,7986
	99	1374550,5082	385512,8982
	100	1374651,2770	385456,7470
	101	1374678,4990	385438,1940
	102	1374769,9640	385376,6400
	103	1374801,4600	385359,9490
	104	1374864,0307	385325,7446
	105	1374900,7773	385305,6570
	106	1374899,1300	385302,3900
	107	1374919,4300	385291,5800
	108	1374929,1000	385311,8800
	109	1374920,6784	385319,8391
	110	1374943,5481	385367,3355
	111	1374962,2514	385359,0108
	112	1374974,7000	385354,8130
	113	1374975,5610	385357,3430
	114	1374976,6450	385357,0650
	115	1374988,8730	385353,6340
	116	1375002,2100	385350,4770
	117	1375004,2030	385349,9550
	118	1375002,2390	385335,8150
	119	1375087,0500	385284,6460
	120	1375102,2820	385275,1810
	121	1375114,3380	385268,2540
	122	1375167,6170	385237,9620
	123	1375175,1512	385233,7935
	124	1375174,5190	385232,5600
	125	1375180,2170	385229,6370
	126	1375207,6191	385215,0095
	127	1375207,7190	385216,9130
	128	1375208,0920	385218,4310
	129	1375208,3030	385220,6760
	130	1375208,9170	385221,9390
	131	1375209,3140	385222,7090
	132	1375211,9970	385226,7490
	133	1375215,9760	385232,9000

Сведения о границах территориальной зоны застройки многоэтажными жилыми домами (Ж-4)

Сведения о характерных точках границ объекта	№ точки	Координаты	
		X	Y
	134	1375223,7830	385228,8260
	135	1375224,4250	385228,1330
	136	1375227,0060	385226,0010
	137	1375226,8600	385225,7460
	138	1375232,3530	385222,5340
	139	1375228,5020	385215,9160
	140	1375227,8420	385216,3100
	141	1375226,6920	385214,3830
	142	1375224,6150	385210,9450
	143	1375227,8530	385216,2960
	144	1375230,9010	385214,4820
	145	1375233,0210	385213,1530
	146	1375231,7840	385211,1640
	147	1375233,2260	385210,2220
	148	1375231,1120	385206,8680
	149	1375233,1340	385205,5500
	150	1375234,5800	385204,6600
	151	1375238,5140	385200,9070
	152	1375240,9960	385197,6040
	153	1375246,3250	385194,3480
	154	1375342,3682	385145,5792
	155	1375352,5550	385158,2460
	156	1375359,8920	385153,9390
	157	1375362,9540	385147,5700
	158	1375372,3930	385145,8870
	159	1375376,0870	385141,0510
	160	1375376,3060	385139,6170
	161	1375376,0170	385137,4490
	162	1375375,7360	385134,2440
	163	1375376,9630	385132,4850
	164	1375377,9960	385133,1960
	165	1375380,8860	385129,0020
	166	1375382,3830	385130,0210
	167	1375385,2850	385125,8050
	168	1375387,6933	385122,5641
	169	1375395,2618	385118,7210
	170	1375401,4800	385128,2690
	171	1375407,6590	385124,4550
	172	1375408,5530	385126,0310
	173	1375431,1070	385115,4350
	174	1375430,0340	385114,4130
	175	1375430,6100	385113,8480
	176	1375426,6210	385110,4710
	177	1375431,9240	385114,9570
	178	1375434,3700	385112,0340

Сведения о границах территориальной зоны застройки многоэтажными жилыми домами (Ж-4)

Сведения о характерных точках границ объекта	№ точки	Координаты	
		X	Y
	179	1375441,7350	385098,9410
	180	1375440,7285	385095,6339
	181	1375533,1884	385048,6847
	182	1375531,2810	385045,6290
	183	1375537,1830	385042,6760
	184	1375540,0960	385041,1580
	185	1375539,7850	385040,5560
	186	1375542,5960	385039,0810
	187	1375542,8040	385039,2450
	188	1375543,2380	385038,9970
	189	1375543,3480	385039,2560
	190	1375548,1590	385037,3360
	191	1375548,0560	385037,0950
	192	1375552,4660	385035,2120
	193	1375557,2400	385045,8040
	194	1375562,0610	385043,7060
	195	1375566,9010	385043,7860
	196	1375571,3360	385042,2930
	197	1375569,4710	385027,8610
	198	1375573,6060	385026,6450
	199	1375583,9140	385023,2000
	200	1375593,5940	385018,8490
	201	1375694,9980	384965,0480
	202	1375721,8660	384954,4920
	203	1375722,5560	384955,6570
	204	1375728,9100	384954,7950
	205	1375729,7860	384955,7410
	206	1375737,7250	384973,8920
	207	1375742,7800	384971,1950
	208	1375735,6410	384952,9960
	209	1375736,4620	384952,6270
	210	1375734,4898	384947,9401
	211	1375779,6925	384924,4795
	212	1375779,6200	384924,1200
	213	1375779,3400	384920,0900
	214	1375779,6900	384917,6300
	215	1375782,9200	384911,0000
	216	1375788,9300	384907,1500
	217	1375791,5100	384913,2500
	218	1375793,1558	384917,4920
	219	1375865,5848	384879,9007
	220	1375865,8110	384879,4230
	221	1375867,9820	384878,6530
	222	1375875,1770	384876,0940
	223	1375923,5390	384858,8770

Сведения о границах территориальной зоны застройки многоэтажными жилыми домами (Ж-4)

Сведения о характерных точках границ объекта	№ точки	Координаты	
		X	Y
	224	1375926,8830	384856,6320
	225	1375926,3460	384853,8980
	226	1375922,5170	384834,2870
	227	1375929,1240	384832,6840
	228	1375932,9820	384825,3330
	229	1375933,5400	384815,2850
	230	1375930,8390	384804,6710
	231	1375921,2650	384806,8570
	232	1375871,1730	384812,3250
	233	1375866,4865	384795,7343
	234	1374772,9333	385006,1586
	235	1373741,8569	385185,1072
	236	1373730,0900	385215,0800
	237	1373704,5400	385226,9100
	238	1373690,2000	385231,7600
	239	1373667,7900	385231,2700
	240	1373653,5800	385234,1000
	241	1373638,6900	385241,0500
	242	1373631,4600	385246,8300
	243	1373624,3500	385250,9900
	244	1373608,3800	385262,2200
	245	1373588,3900	385272,6200
	246	1373577,2400	385292,9900
	247	1373569,2000	385299,6600
	248	1373566,0900	385302,7500
	249	1373553,1800	385303,3200
	250	1373577,7400	385279,6600
	251	1373583,3800	385268,0600
	252	1373610,2200	385248,3500
	253	1373667,3800	385215,6600
	254	1373682,5500	385206,3700
	255	1373679,4950	385195,9305
	256	1373679,4100	385195,6400
	257	1373678,9245	385196,0295
	258	1373378,5205	385248,1662
	259	1373392,7748	385340,5609
	260	1373372,0636	385343,2530
	261	1373178,3758	385398,2642
	262	1373029,5147	385450,7236
	263	1372995,2769	385452,8132
	264	1372974,0401	385456,3706
	265	1372980,3300	385471,4400
	266	1372969,7500	385475,2100
	267	1372965,5163	385457,7985
	268	1372963,8000	385450,7400

Сведения о границах территориальной зоны застройки многоэтажными жилыми домами (Ж-4)

Сведения о характерных точках границ объекта	№ точки	Координаты	
		X	Y
	269	1372867,6400	385474,1900
	270	1372867,7338	385474,1782
	271	1372867,6435	385474,1933
	272	1372867,6409	385474,1939
	273	1372867,6400	385474,1900
	274	1372835,7405	385481,9797
	275	1372813,3675	385487,4401
	276	1372667,5200	385489,0800
	277	1372661,1000	385518,4500
	278	1372650,2500	385526,2000
	279	1372634,6343	385525,3362
	280	1372630,8850	385509,6213
	281	1372639,9900	385510,0800
	282	1372622,0900	385475,8100
	283	1372620,2082	385472,3186
	284	1372605,3013	385444,1540
	285	1372605,3003	385444,1542
	286	1372600,4700	385434,9400
	287	1372594,3000	385435,7000
	288	1372589,2700	385436,3500
	289	1372559,2800	385440,0900
	290	1372555,6400	385446,9100
	291	1372541,8944	385458,7539
	292	1372429,2327	385484,6952
	293	1372303,7438	385501,1063
	294	1372092,8430	385563,4721
	295	1372041,7887	385615,3905
	296	1372041,3467	385616,7755
	297	1372035,5700	385621,5700
	298	1372023,5040	385655,7600
	299	1372008,0500	385699,5500
	1	1371970,8600	385838,4600
	300	1372112,8550	386165,4270
	301	1372112,8589	386165,4344
	302	1372112,8576	386165,4274
	303	1372114,6223	386164,5969
	300	1372112,8550	386165,4270
	304	1372181,7977	386046,3418
	305	1372185,7657	386041,7031
	306	1372195,5052	386039,7850
	307	1372197,1022	386039,4698
	308	1372206,1446	386038,7535
	309	1372208,7725	386054,9478
	310	1372209,7009	386059,7616
	311	1372204,0849	386060,8280

Сведения о характерных точках границ объекта	№ точки	Координаты	
		X	Y
	312	1372203,6955	386058,7708
	313	1372196,8930	386060,0606
	314	1372192,6851	386057,3173
	315	1372190,4360	386057,2947
	316	1372185,9357	386057,2576
	304	1372181,7977	386046,3418
	317	1372679,2500	386228,0300
	318	1372696,6000	386228,2900
	319	1372705,6500	386258,0600
	320	1372875,8400	386215,5400
	321	1372874,2500	386204,0500
	322	1372873,2900	386204,2500
	323	1372871,8500	386197,7900
	324	1372873,3700	386197,4600
	325	1372871,6200	386189,6500
	326	1372870,1100	386189,9900
	327	1372869,6900	386188,1300
	328	1372839,9300	386194,7700
	329	1372839,0600	386190,8600
	330	1372823,4300	386194,3500
	331	1372824,3000	386198,2600
	332	1372813,5600	386200,8600
	333	1372814,8900	386207,3100
	334	1372804,2300	386209,9300
	335	1372803,5700	386206,9000
	336	1372799,3700	386207,9600
	337	1372799,7200	386209,5400
	338	1372794,7800	386210,8000
	339	1372796,3500	386217,7900
	340	1372805,4900	386215,7400
	341	1372806,4700	386215,5200
	342	1372809,7400	386230,0800
	343	1372808,0900	386230,4600
	344	1372808,5200	386231,7500
	345	1372747,2700	386245,4500
	346	1372746,9700	386244,1800
	347	1372714,5900	386251,4500
	348	1372711,0800	386235,8200
	349	1372711,9300	386235,6300
	350	1372709,5700	386231,9100
	351	1372706,9400	386226,2500
	352	1372690,4500	386224,8400
	317	1372679,2500	386228,0300
	353	1375223,3622	385206,6057
	354	1375223,3637	385206,6049

Сведения о границах территориальной зоны застройки многоэтажными жилыми домами (Ж-4)

Сведения о характерных точках границ объекта	№ точки	Координаты	
		X	Y
	355	1375223,7870	385207,4340
	353	1375223,3622	385206,6057

Графическое описание местоположения границ
территориальной зоны застройки многоэтажными жилыми домами (Ж-4)
(наименование объекта, местоположение которого описано)

Сведения об объекте	
Местоположение объекта	Самарская область, городской округ Самара, город Самара
Площадь объекта, кв.м	3812937
План границ объекта	
	

Сведения о местоположении границ объекта			
Система координат	МСК-63, зона 1, координаты математические		
Сведения о характерных точках границ объекта	№ точки	Координаты	
		X	Y
	1	1373738,2350	381986,9323
	2	1373814,3214	382267,6805
	3	1374128,2900	382241,4285
	4	1374151,4705	382228,4860
	5	1374161,8853	382219,3464
	6	1374160,9865	382212,7896
	7	1374182,3096	382195,3681
	8	1374201,5709	382159,9571
	9	1374202,7369	382168,3244
	10	1374410,3499	381790,8854
	11	1374448,4451	381721,6287
	12	1374441,4300	381719,0000
	13	1374509,7692	381595,3902
	14	1374509,7682	381595,3898
	15	1374516,9366	381582,4224
	16	1374522,3260	381573,0800
	17	1374520,8563	381571,7688
	18	1374520,1276	381571,1223
	19	1374518,1800	381569,4000
	20	1374519,3138	381567,4170
	21	1374553,8674	381506,9773
	22	1374522,3800	381474,0800
	23	1374526,9200	381465,5800
	24	1374525,7500	381464,6100
	25	1374519,3300	381462,6600
	26	1374512,5600	381459,8700
	27	1374501,7700	381443,1500
	28	1374468,8500	381423,5800
	29	1374443,2800	381404,6700
	30	1374467,4300	381367,0000
	31	1374447,6600	381354,2300
	32	1374451,0400	381348,3200
	33	1374464,6800	381324,4400
	34	1374475,7300	381303,6100
	35	1374510,1900	381242,5700
	36	1374528,6900	381205,8900
	37	1374531,5100	381201,6400
	38	1374540,6300	381195,8300
	39	1374560,4000	381221,0600
	40	1374579,3900	381244,2700
	41	1374625,0900	381251,5700
	42	1374635,0952	381248,2663
	43	1374638,9030	381247,0080

Сведения о границах территориальной зоны застройки многоэтажными жилыми домами (Ж-4)

Сведения о характерных точках границ объекта	№ точки	Координаты	
		X	Y
	44	1374675,3773	381320,6117
	45	1374675,5387	381320,9373
	46	1374684,3420	381338,2290
	47	1374687,1839	381343,8090
	48	1374694,5375	381358,2351
	49	1374733,5614	381323,8954
	50	1374745,7700	381313,1500
	51	1374781,8200	381285,4400
	52	1374806,2000	381273,4700
	53	1374900,4200	381227,1700
	54	1374905,9300	381224,4200
	55	1374906,5000	381225,3900
	56	1374946,0220	381206,3670
	57	1374954,1610	381202,4490
	58	1375011,1772	381174,3484
	59	1375010,8927	381174,1814
	60	1375009,0460	381173,1030
	61	1375006,0233	381171,3461
	62	1375004,0800	381170,2200
	63	1375003,1389	381168,6761
	64	1375000,1260	381163,7410
	65	1374992,3899	381151,0656
	66	1374987,4400	381142,9600
	67	1375004,5225	381134,9581
	68	1375007,8694	381133,3887
	69	1375006,6300	381130,7200
	70	1374999,4600	381116,2700
	71	1374985,1200	381087,3720
	72	1374985,1208	381087,3716
	73	1374985,1200	381087,3700
	74	1374990,8631	381084,5253
	75	1374993,6540	381083,1420
	76	1374998,9760	381080,5980
	77	1374998,9776	381080,6012
	78	1374998,9800	381080,6000
	79	1375006,9700	381096,6700
	80	1375011,0993	381105,0053
	81	1375020,4450	381123,8610
	82	1375025,4460	381136,0700
	83	1375031,7160	381148,1260
	84	1375037,3670	381158,9960
	85	1375038,2208	381160,6197
	86	1375042,7300	381158,7500
	87	1375052,6250	381153,8000
	88	1375062,5184	381148,8468

Сведения о границах территориальной зоны застройки многоэтажными жилыми домами (Ж-4)

Сведения о характерных точках границ объекта	№ точки	Координаты	
		X	Y
	89	1375062,1636	381148,1335
	90	1375061,5660	381146,9470
	91	1375061,5720	381146,9440
	92	1375061,5700	381146,9400
	93	1375063,5629	381145,9478
	94	1375102,9750	381126,2260
	95	1375117,0653	381119,1194
	96	1375179,1700	381087,7900
	97	1375151,0700	381034,5900
	98	1375129,5500	380993,8500
	99	1375126,2600	380988,3300
	100	1375126,2579	380988,3265
	101	1375111,7020	380995,6220
	102	1375073,2610	381014,8720
	103	1375057,0660	381023,0150
	104	1375055,9991	381023,5507
	105	1374905,2031	380883,2448
	106	1374866,2700	380847,0300
	107	1374857,8822	380862,3994
	108	1374827,0163	380918,9077
	109	1374799,3459	380923,1388
	110	1374799,2366	380923,1561
	111	1374737,4236	380952,4618
	112	1374737,4268	380952,4681
	113	1374599,7680	381017,7520
	114	1374483,3424	381072,9221
	115	1374470,4360	381079,0411
	116	1374470,4350	381079,0412
	117	1374008,3914	381140,5102
	118	1374003,1891	381141,2027
	119	1373994,5894	381142,3446
	120	1374013,1646	381198,1424
	121	1374080,7453	381401,2716
	122	1374080,7840	381401,3592
	123	1374077,7830	381425,5881
	124	1374059,0537	381460,1583
	125	1374059,0311	381460,1980
	126	1373944,1672	381672,2151
	127	1373944,1448	381672,2438
	128	1373781,6514	381972,1644
	1	1373738,2350	381986,9323
	129	1374460,8285	381844,4117
	130	1374470,2588	381849,3043
	131	1374490,6047	381859,8601
	132	1374481,1400	381879,6500

Сведения о границах территориальной зоны застройки многоэтажными жилыми домами (Ж-4)

Сведения о характерных точках границ объекта	№ точки	Координаты	
		X	Y
	133	1374526,9900	381892,8700
	134	1374558,4827	381900,8482
	135	1374571,2400	381904,0800
	136	1374567,0379	381915,0662
	137	1374561,0200	381930,8000
	138	1374577,9900	381941,6300
	139	1374585,0400	381946,1300
	140	1374597,8500	381953,2800
	141	1374601,1800	381955,1700
	142	1374605,5500	381957,6100
	143	1374609,7000	381959,9400
	144	1374610,2000	381958,9400
	145	1374625,4900	381966,7400
	146	1374628,0443	381961,8224
	147	1374756,6750	382022,7863
	148	1374760,5600	382028,2500
	149	1374765,3279	382026,8873
	150	1374849,5847	382066,8204
	151	1374894,5555	382042,3847
	152	1374949,9076	382062,9982
	153	1375039,0315	382096,1884
	154	1375009,8212	382223,2671
	155	1374991,5739	382302,6211
	156	1374981,0052	382348,5822
	157	1374988,9304	382353,7715
	158	1374993,3372	382356,6558
	159	1374995,5282	382358,0897
	160	1375038,9198	382386,4935
	161	1375097,5870	382392,3998
	162	1375135,6352	382392,0653
	163	1375188,0443	382408,9614
	164	1375243,5206	382409,9172
	165	1375303,9584	382422,3732
	166	1375343,3505	382427,9699
	167	1375374,2279	382437,9954
	168	1375401,2303	382446,9600
	169	1375425,1086	382456,7670
	170	1375453,4649	382464,7516
	171	1375475,3541	382473,1307
	172	1375494,7829	382483,3805
	173	1375827,1961	382514,3253
	174	1375849,0349	382516,3637
	175	1375832,0175	382523,5995
	176	1375928,7360	382751,0651
	177	1376004,6321	382718,7941

Сведения о границах территориальной зоны застройки многоэтажными жилыми домами (Ж-4)

Сведения о характерных точках границ объекта	№ точки	Координаты	
		X	Y
	178	1375907,9137	382491,3285
	179	1375905,4926	382492,3579
	180	1375903,6662	382484,5304
	181	1375892,9213	382473,3310
	182	1375883,0096	382444,9557
	183	1375884,7233	382436,0875
	184	1375896,0863	382417,3254
	185	1375947,4672	382385,6838
	186	1375973,8497	382391,8896
	187	1376084,0590	382398,1159
	188	1376145,1945	382415,9603
	189	1376191,1675	382455,8358
	190	1376230,6106	382466,3252
	191	1376267,0931	382476,0113
	192	1376259,4996	382558,4618
	193	1376285,4082	382596,4286
	194	1376278,2835	382612,2034
	195	1376277,7436	382694,6421
	196	1376317,5104	382721,3095
	197	1376329,7942	382738,7791
	198	1376334,1321	382771,2870
	199	1376311,1260	382822,8127
	200	1376300,7569	382821,9499
	201	1376290,8173	382821,1224
	202	1376270,5982	382802,8373
	203	1376250,0642	383018,8463
	204	1376131,4620	383017,0767
	205	1376043,7650	382810,8279
	206	1375967,8688	382843,0990
	207	1376073,0895	383090,5603
	208	1376243,0060	383093,0956
	209	1376218,3204	383352,7772
	210	1376184,3688	383352,2706
	211	1376212,1562	383417,6218
	212	1376202,0700	383523,7233
	213	1376205,2489	383523,7708
	214	1376211,5762	383525,4455
	215	1376213,0576	383532,8790
	216	1376210,2971	383540,2482
	217	1376200,1821	383544,3391
	218	1376192,8167	383540,5165
	219	1376139,6583	383567,9508
	220	1376160,4400	383571,5215
	221	1376177,2501	383579,7118
	222	1376184,0446	383582,8438

Сведения о границах территориальной зоны застройки многоэтажными жилыми домами (Ж-4)

Сведения о характерных точках границ объекта	№ точки	Координаты	
		X	Y
	223	1376187,2535	383583,5628
	224	1376190,1424	383582,5367
	225	1376212,4080	383564,8854
	226	1376223,1080	383557,1126
	227	1376231,4328	383531,2908
	228	1376238,8127	383521,8691
	229	1376244,8776	383517,1987
	230	1376253,1751	383514,0916
	231	1376268,9073	383551,0909
	232	1376320,9205	383528,9749
	233	1376330,0738	383553,4076
	234	1376337,2458	383569,3876
	235	1376342,8798	383570,5309
	236	1376347,2580	383572,7166
	237	1376353,5268	383577,5711
	238	1376370,4416	383579,4147
	239	1376374,3518	383601,7064
	240	1376344,8923	383624,5503
	241	1376340,0908	383626,6000
	242	1376331,1327	383624,3450
	243	1376310,2066	383642,2036
	244	1376308,0401	383643,1248
	245	1376308,3296	383643,8055
	246	1376300,0420	383650,8782
	247	1376299,0637	383654,0323
	248	1376299,4172	383657,2211
	249	1376308,3496	383670,0449
	250	1376311,3647	383672,2213
	251	1376315,4638	383672,2714
	252	1376319,5328	383670,1537
	253	1376332,7998	383701,3553
	254	1376306,6691	383703,3762
	255	1376303,3199	383705,9577
	256	1376300,7376	383710,1690
	257	1376301,0924	383713,3359
	258	1376304,3586	383716,0461
	259	1376312,2146	383721,9825
	260	1376347,6033	383736,1708
	261	1376393,6121	383844,3757
	262	1376656,0173	383848,2909
	263	1376622,9140	383770,4374
	264	1376450,6987	383767,8678
	265	1376429,6762	383718,4264
	266	1376454,0308	383705,9580
	267	1376455,8993	383704,5436

Сведения о границах территориальной зоны застройки многоэтажными жилыми домами (Ж-4)

Сведения о характерных точках границ объекта	№ точки	Координаты	
		X	Y
	268	1376457,3851	383702,8354
	269	1376461,8673	383694,8308
	270	1376462,9459	383693,5356
	271	1376468,0322	383689,7608
	272	1376473,6323	383687,3428
	273	1376479,3232	383686,6216
	274	1376484,2179	383686,9717
	275	1376499,7037	383678,2000
	276	1376539,9135	383643,8743
	277	1376560,7331	383626,7416
	278	1376566,1228	383624,6826
	279	1376570,3250	383627,4068
	280	1376588,1752	383654,4362
	281	1376588,9521	383655,1890
	282	1376590,1452	383654,9947
	283	1376597,4773	383651,7345
	284	1376598,0158	383651,1044
	285	1376598,4199	383650,1613
	286	1376599,2082	383642,1085
	287	1376610,0662	383623,7469
	288	1376626,8831	383595,9525
	289	1376635,9864	383589,2070
	290	1376648,7668	383579,2267
	291	1376657,9454	383572,0623
	292	1376670,1328	383571,7220
	293	1376704,5308	383571,6991
	294	1376716,6283	383576,1075
	295	1376724,1975	383580,9513
	296	1376737,7577	383589,6272
	297	1376739,1607	383588,8370
	298	1376743,2184	383590,4569
	299	1376747,2945	383593,5183
	300	1376750,8733	383598,3326
	301	1376753,3414	383602,4502
	302	1376755,7026	383607,6264
	303	1376760,0504	383614,7326
	304	1376764,3200	383619,9773
	305	1376768,3300	383622,1066
	306	1376770,5626	383621,9618
	307	1376771,5372	383621,7353
	308	1376772,3769	383621,0287
	309	1376773,3674	383617,7249
	310	1376776,1422	383612,0742
	311	1376779,3820	383610,0531
	312	1376783,3391	383608,3488

Сведения о характерных точках границ объекта	№ точки	Координаты	
		X	Y
	313	1376785,0912	383608,8350
	314	1376788,6667	383612,6701
	315	1376792,5125	383618,4296
	316	1376794,0087	383622,5927
	317	1376794,7566	383627,5718
	318	1376794,6730	383630,4221
	319	1376794,6009	383631,1032
	320	1376792,5883	383633,8627
	321	1376789,5476	383636,8179
	322	1376787,4277	383637,1883
	323	1376786,3326	383636,9780
	324	1376783,7538	383635,5932
	325	1376782,2235	383633,4490
	326	1376780,1887	383632,5385
	327	1376776,4697	383631,7528
	328	1376772,2132	383631,9994
	329	1376768,5797	383632,9934
	330	1376767,7262	383634,4229
	331	1376767,9439	383635,9845
	332	1376768,8276	383637,2279
	333	1376770,9632	383640,1623
	334	1376771,9209	383644,2184
	335	1376771,8106	383646,9832
	336	1376770,3964	383649,9967
	337	1376766,9943	383656,0571
	338	1376762,8679	383661,7957
	339	1376761,8738	383666,0127
	340	1376761,3627	383672,8534
	341	1376761,2330	383681,5441
	342	1376761,7427	383689,0131
	343	1376762,9158	383693,5795
	344	1376767,1389	383701,9371
	345	1376772,5034	383703,0463
	346	1376779,0888	383706,2552
	347	1376782,8852	383708,4913
	348	1376783,7133	383710,7050
	349	1376783,1195	383713,5657
	350	1376783,4528	383718,6417
	351	1376784,7620	383721,4617
	352	1376785,8122	383722,2696
	353	1376787,5485	383722,3355
	354	1376790,4675	383721,2358
	355	1376793,0783	383719,2054
	356	1376796,3443	383715,4244
	357	1376801,9179	383709,0863

Сведения о границах территориальной зоны застройки многоэтажными жилыми домами (Ж-4)

Сведения о характерных точках границ объекта	№ точки	Координаты	
		X	Y
	358	1376805,3951	383705,2974
	359	1376809,3740	383702,8773
	360	1376810,9631	383703,0911
	361	1376811,3342	383703,6257
	362	1376811,4162	383704,7662
	363	1376810,8363	383708,9083
	364	1376809,3967	383715,2981
	365	1376807,1786	383724,7968
	366	1376806,0106	383728,4011
	367	1376804,0621	383733,0339
	368	1376801,9086	383738,6018
	369	1376800,2408	383745,2062
	370	1376804,4735	383756,5425
	371	1376806,0345	383764,4703
	372	1376802,3400	383770,1533
	373	1376795,4074	383773,0111
	374	1376677,5975	383771,2533
	375	1376710,7008	383849,1068
	376	1376960,7614	383852,8379
	377	1376961,2573	383853,4210
	378	1376963,4632	383855,8044
	379	1376968,6968	383859,5852
	380	1377073,3731	383875,9978
	381	1377111,8664	383890,9683
	382	1377109,9398	384020,0954
	383	1377238,1692	384022,0087
	384	1377323,1656	383985,8682
	385	1377325,8977	384014,3415
	386	1377327,1624	384036,7057
	387	1377330,4693	384055,1185
	388	1377334,8403	384083,9363
	389	1377332,8270	384100,9515
	390	1377335,4453	384112,3627
	391	1377340,8398	384119,5726
	392	1377348,7617	384126,1860
	393	1377356,4339	384130,1593
	394	1377361,5883	384132,6786
	395	1377367,4166	384137,6935
	396	1377372,1791	384140,7362
	397	1377378,1328	384143,9176
	398	1377380,4943	384145,1831
	399	1377384,8670	384143,7880
	400	1377392,0173	384143,1246
	401	1377397,5457	384144,0352
	402	1377413,9281	384150,0518

Сведения о характерных точках границ объекта	№ точки	Координаты	
		X	Y
	403	1377425,3227	384151,9701
	404	1377450,8236	384151,6315
	405	1377458,9344	384158,3237
	406	1377463,7495	384168,8986
	407	1377467,4863	384196,6487
	408	1377473,5850	384219,4730
	409	1377476,8128	384249,7600
	410	1377477,3562	384266,4293
	411	1377474,6746	384277,8305
	412	1377474,5342	384278,4605
	413	1377471,3453	384295,9763
	414	1377458,6585	384319,4615
	415	1377446,2080	384332,8094
	416	1377443,5284	384337,4383
	417	1377430,9416	384359,1837
	418	1377410,1316	384395,1792
	419	1377408,9104	384402,6854
	420	1377409,9701	384409,9626
	421	1377413,2909	384415,3822
	422	1377419,3419	384420,2144
	423	1377426,5177	384421,7307
	424	1377428,6723	384421,4528
	425	1377435,9072	384420,5425
	426	1377467,6810	384405,9537
	427	1377475,1226	384401,9830
	428	1377504,6952	384386,1711
	429	1377512,1440	384382,1905
	430	1377521,5421	384379,1511
	431	1377537,9645	384375,8544
	432	1377556,6959	384373,1844
	433	1377578,7768	384374,3420
	434	1377609,8045	384381,3982
	435	1377624,6214	384387,8295
	436	1377631,8599	384392,0483
	437	1377648,2625	384401,6058
	438	1377666,6143	384417,7416
	439	1377679,7631	384433,4718
	440	1377686,4247	384442,8400
	441	1377690,3022	384450,4293
	442	1377696,0401	384463,1793
	443	1377702,9137	384489,9070
	444	1377709,5303	384527,2239
	445	1377708,2013	384543,8952
	446	1377705,8216	384556,5822
	447	1377702,6438	384581,1995

Сведения о границах территориальной зоны застройки многоэтажными жилыми домами (Ж-4)

Сведения о характерных точках границ объекта	№ точки	Координаты	
		X	Y
	448	1377701,0612	384589,3974
	449	1377701,5904	384595,4865
	450	1377704,2304	384598,1364
	451	1377716,4075	384587,0269
	452	1377739,9581	384557,1215
	453	1377746,8352	384551,3020
	454	1377751,8587	384548,6574
	455	1377765,5740	384544,5212
	456	1377779,6887	384485,9305
	457	1377780,5108	384479,7726
	458	1377781,2454	384479,4735
	459	1377786,3333	384458,2954
	460	1377792,0124	384264,5639
	461	1377649,1260	383921,8876
	462	1377537,2131	383658,6736
	463	1377521,5613	383621,8571
	464	1377278,4251	383050,0273
	465	1377253,5035	382991,4263
	466	1377151,7828	382752,1929
	467	1377067,8485	382554,7919
	468	1377007,7284	382413,3869
	469	1376751,1485	382521,4200
	470	1376519,2152	382619,0798
	471	1376379,2985	382289,9995
	472	1376610,4591	382191,7110
	473	1376867,0741	382082,5972
	474	1376852,5447	382053,7449
	475	1376829,1443	382007,2139
	476	1376815,6419	381980,3883
	477	1376792,5891	381925,7375
	478	1376789,2676	381917,8639
	479	1376736,3150	381917,3549
	480	1376633,7258	381942,1272
	481	1376631,7512	381942,6088
	482	1376429,5830	381991,4232
	483	1376391,2375	382000,6819
	484	1376391,2448	382000,6802
	485	1376429,5830	381991,4232
	486	1376429,1550	381990,4440
	487	1376308,7420	381714,9490
	488	1376096,6290	381229,6710
	489	1375990,2250	380986,2050
	490	1375963,8431	380973,6165
	491	1375961,3884	380975,0978
	492	1375959,2539	380976,3869

Сведения о границах территориальной зоны застройки многоэтажными жилыми домами (Ж-4)

Сведения о характерных точках границ объекта	№ точки	Координаты	
		X	Y
	493	1375959,2522	380976,3879
	494	1375954,6440	380979,1710
	495	1375949,2967	380978,8855
	496	1375949,2938	380978,8843
	497	1375819,3700	380971,9400
	498	1375681,4500	380933,0100
	499	1375681,3900	380932,7300
	500	1375680,8400	380932,8400
	501	1375661,8100	380927,4600
	502	1375661,3100	380925,3500
	503	1375661,2000	380925,2600
	504	1375661,0700	380925,2900
	505	1375624,1835	380934,8459
	506	1375539,1250	380956,8550
	507	1375482,5320	380971,6670
	508	1375416,0400	380985,8100
	509	1375422,3610	381017,2230
	510	1375422,4217	381017,6237
	511	1375422,8400	381020,3600
	512	1375424,3100	381026,1200
	513	1375424,8994	381028,0402
	514	1375429,7850	381043,9480
	515	1375430,2086	381046,7436
	516	1375430,2600	381047,0800
	517	1375438,2300	381072,7800
	518	1375438,6727	381073,8561
	519	1375439,7430	381076,4480
	520	1375444,7800	381088,5300
	521	1375456,8900	381081,4100
	522	1375457,4300	381080,3700
	523	1375505,2900	381056,0300
	524	1375517,9200	381048,9100
	525	1375513,9100	381037,8900
	526	1375516,2800	381036,8600
	527	1375519,7400	381035,5700
	528	1375521,1900	381039,5700
	529	1375521,2700	381039,7000
	530	1375524,1100	381038,6400
	531	1375526,6300	381045,4200
	532	1375526,8400	381045,3900
	533	1375539,8600	381040,3900
	534	1375544,5100	381050,3600
	535	1375570,3355	381043,1035
	536	1375570,3347	381043,1009
	537	1375604,3030	381033,5560

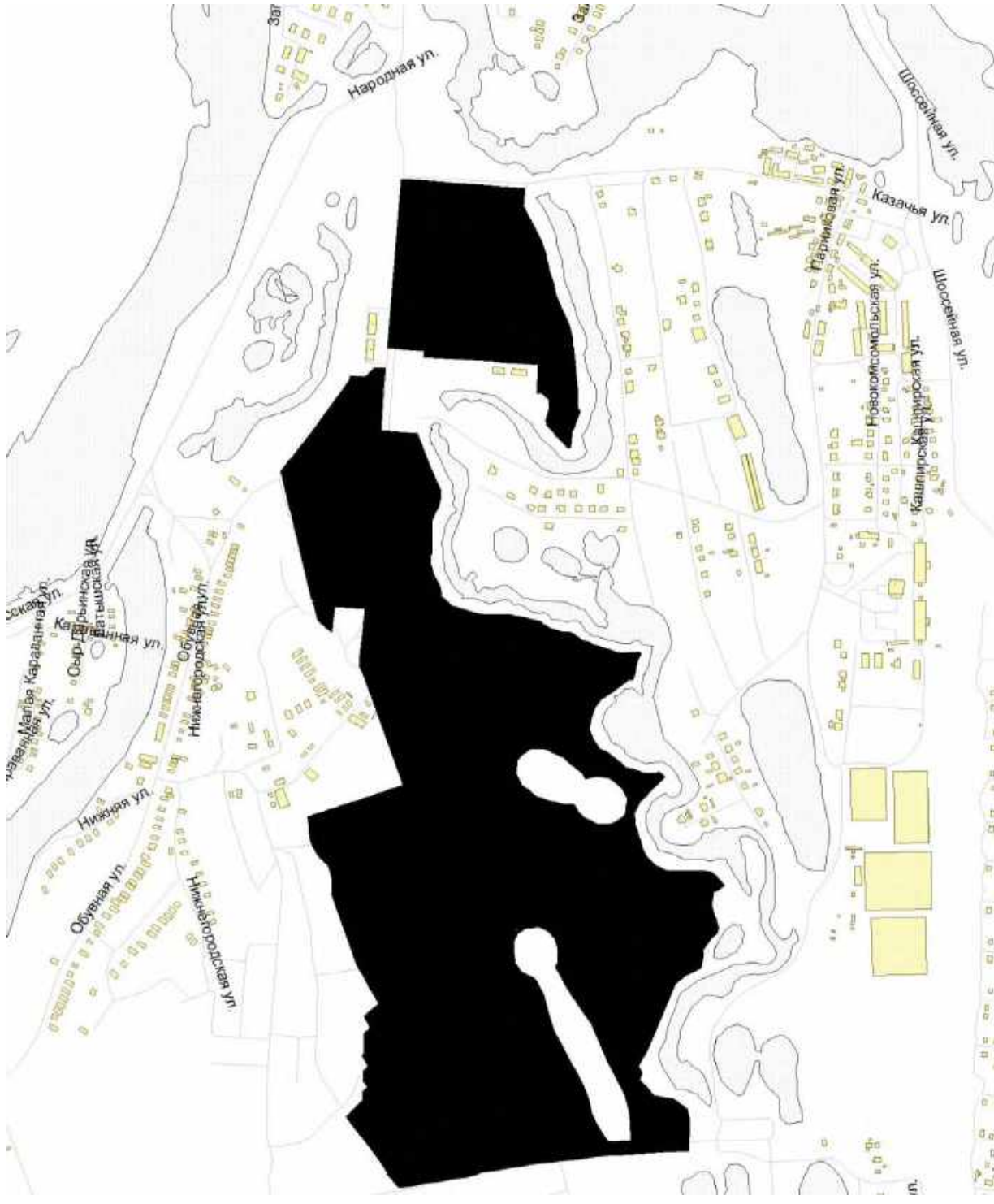
Сведения о характерных точках границ объекта	№ точки	Координаты	
		X	Y
	538	1375632,0460	381025,5700
	539	1375632,1850	381025,8110
	540	1375652,3330	381065,0190
	541	1375652,1189	381065,1204
	542	1375378,3900	381195,2200
	543	1375501,1700	381248,1600
	544	1375488,3700	381319,7200
	545	1375384,3800	381465,5000
	546	1375298,3300	381427,9900
	547	1375092,5200	381338,2700
	548	1375078,4260	381345,4460
	549	1375078,4267	381345,4474
	550	1375077,4326	381345,9535
	551	1374965,9999	381402,6880
	552	1374962,5000	381404,4700
	553	1374819,9400	381626,9200
	554	1374739,2100	381672,1900
	555	1374708,4400	381701,3200
	556	1374728,0700	381826,3000
	557	1374514,5095	381746,3374
	129	1374460,8285	381844,4117
	558	1375001,7401	381890,6030
	559	1375102,2614	381934,2516
	560	1375102,2617	381934,2460
	561	1375107,8990	381924,2910
	562	1375148,4580	381940,3300
	563	1375150,9250	381941,3110
	564	1375210,5120	381965,0250
	565	1375258,6950	381985,4140
	566	1375443,3663	382064,1208
	567	1375447,4870	382066,8764
	568	1375412,5936	382061,8708
	569	1375254,7883	381994,6066
	570	1375206,6150	381974,2360
	571	1375144,7592	381949,6275
	572	1375113,5077	381937,2600
	573	1375101,4415	381960,3124
	574	1375070,3365	381951,5977
	575	1375010,9366	381937,7282
	558	1375001,7401	381890,6030
	576	1375402,3820	382243,7461
	577	1375402,5695	382229,2372
	578	1375403,7587	382229,3059
	579	1375404,4953	382213,9219
	580	1375403,4082	382213,8477

Сведения о характерных точках границ объекта	№ точки	Координаты	
		X	Y
	581	1375403,5431	382202,5976
	582	1375403,9026	382174,6166
	583	1375405,1035	382174,6345
	584	1375405,1080	382174,3355
	585	1375407,8158	382174,3829
	586	1375407,8113	382174,6859
	587	1375411,4901	382174,7488
	588	1375411,4945	382174,4488
	589	1375414,1953	382174,5001
	590	1375414,1908	382174,8001
	591	1375418,2895	382174,8722
	592	1375418,2617	382176,2691
	593	1375444,3655	382176,8886
	594	1375450,5669	382177,0031
	595	1375474,3996	382177,6698
	596	1375473,3741	382229,0344
	597	1375473,0716	382243,8807
	598	1375448,5458	382243,4157
	599	1375443,7960	382243,2068
	600	1375442,9590	382243,0623
	601	1375441,7798	382243,0627
	602	1375441,7391	382244,3144
	576	1375402,3820	382243,7461
	603	1376221,4504	383371,1035
	604	1376222,8347	383352,8445
	605	1376237,6498	383157,4266
	606	1376435,5559	383166,0347
	607	1376422,2474	383348,5424
	608	1376526,6127	383433,5137
	609	1376524,4831	383531,9041
	610	1376562,7942	383565,5369
	611	1376514,2707	383588,8569
	612	1376493,5293	383596,3682
	613	1376470,5593	383594,9029
	614	1376443,6233	383586,0533
	615	1376342,3406	383513,0277
	616	1376290,6782	383475,7788
	617	1376253,6575	383444,3403
	618	1376232,3198	383414,9987
	603	1376221,4504	383371,1035
	619	1376246,2882	383080,9929
	620	1376266,0102	382882,4853
	621	1376287,6954	382848,0076
	622	1376326,8632	382824,2312
	623	1376348,9377	382763,6585

Сведения о характерных точках границ объекта	№ точки	Координаты	
		X	Y
	624	1376340,6896	382725,2541
	625	1376311,0937	382698,7116
	626	1376497,6721	382609,2723
	627	1376709,0677	383103,1234
	619	1376246,2882	383080,9929
	628	1376583,6088	382761,7222
	629	1376799,9264	382666,9874
	630	1376945,9889	383002,0619
	631	1376727,2346	383097,5217
	628	1376583,6088	382761,7222
	632	1376715,9633	383498,2198
	633	1376813,6231	383456,1755
	634	1376874,5279	383394,4421
	635	1376902,0662	383300,2372
	636	1377047,0936	383239,1064
	637	1377243,0693	383672,6953
	638	1377212,3390	383766,5263
	639	1377120,6366	383837,9143
	640	1377092,3114	383844,4519
	641	1376866,9126	383771,8127
	642	1376828,2059	383735,1289
	643	1376810,7480	383678,4253
	644	1376808,1227	383588,3380
	645	1376763,6968	383521,1178
	632	1376715,9633	383498,2198
	646	1377265,8385	383825,4993
	647	1377304,6451	383809,1871
	648	1377310,6615	383810,6461
	649	1377314,6936	383811,9655
	650	1377321,6394	383814,2816
	651	1377326,8069	383817,3263
	652	1377329,3787	383818,4458
	653	1377332,8867	383819,9695
	654	1377336,4647	383821,6212
	655	1377338,6994	383823,3448
	656	1377340,5582	383825,4650
	657	1377343,2097	383830,8235
	658	1377343,7964	383833,5338
	659	1377344,0669	383840,8793
	660	1377343,2848	383855,8905
	661	1377341,8081	383868,1888
	662	1377337,3180	383917,8744
	663	1377335,4953	383929,4264
	664	1377333,6652	383953,0046
	665	1377333,2700	383956,5004

Сведения о характерных точках границ объекта	№ точки	Координаты	
		X	Y
	666	1377330,3559	383959,4865
	667	1377325,4624	383961,8049
	668	1377324,4638	383963,3762
	646	1377265,8385	383825,4993
	669	1377436,2394	384386,2779
	670	1377436,6291	384374,3714
	671	1377440,6037	384358,4997
	672	1377449,7349	384338,4221
	673	1377456,0472	384334,4635
	674	1377460,8485	384337,5867
	675	1377464,0163	384343,2750
	676	1377464,8918	384360,2123
	677	1377464,0160	384372,6517
	678	1377459,2372	384391,5530
	679	1377446,9339	384392,7497
	669	1377436,2394	384386,2779
	680	1377630,3955	384365,6423
	681	1377630,8580	384362,7987
	682	1377632,4584	384359,3099
	683	1377637,2131	384356,5113
	684	1377643,9493	384356,1817
	685	1377649,3148	384358,4922
	686	1377652,3378	384363,6303
	687	1377652,4791	384366,8300
	688	1377651,8245	384369,8718
	689	1377648,5823	384374,0733
	690	1377643,8244	384377,2839
	691	1377639,7807	384377,4836
	692	1377634,6852	384374,9681
	693	1377631,3930	384370,5162
	680	1377630,3955	384365,6423
	694	1375604,3030	381033,5560

Графическое описание местоположения границ
территориальной зоны застройки многоэтажными жилыми домами (Ж-4)
(наименование объекта, местоположение которого описано)

Сведения об объекте	
Местоположение объекта	Самарская область, городской округ Самара, город Самара
Площадь объекта, кв.м	886005
План границ объекта	
	

Сведения о местоположении границ объекта			
Система координат	МСК-63, зона 1, координаты математические		
Сведения о характерных точках границ объекта	№ точки	Координаты	
		X	Y
	1	1369587,0190	382715,3850
	2	1369603,7540	382738,8400
	3	1369603,7720	382738,8470
	4	1369652,1350	382804,2700
	5	1369652,1570	382804,2920
	6	1369724,8030	382906,8390
	7	1369726,8935	382916,6696
	8	1369737,2585	382916,5341
	9	1369757,1557	382915,0316
	10	1369757,1569	382915,0329
	11	1369774,6398	382934,2871
	12	1369774,6398	382934,2871
	13	1369798,4177	382932,8418
	14	1369795,2403	382891,1835
	15	1369790,0425	382802,1348
	16	1369862,9994	382796,8238
	17	1369863,0500	382796,8200
	18	1369882,6650	382746,1220
	19	1369886,6140	382735,2590
	20	1369893,9540	382714,2790
	21	1369901,9950	382695,0110
	22	1369907,8940	382682,1230
	23	1369910,2480	382676,0310
	24	1369910,4450	382662,8510
	25	1369908,4380	382650,5650
	26	1369905,6130	382639,3010
	27	1369899,7250	382631,3550
	28	1369892,5270	382613,6010
	29	1369891,7830	382539,4480
	30	1369890,7170	382522,9940
	31	1369894,6700	382499,2720
	32	1369904,4450	382483,9060
	33	1369909,0950	382471,7880
	34	1369911,7300	382456,7530
	35	1369912,1900	382454,1250
	36	1369933,8670	382433,0720
	37	1369961,1690	382425,2690
	38	1369966,6325	382423,4669
	39	1369970,8346	382422,0809
	40	1369975,5829	382420,5042
	41	1369999,0145	382415,3327
	42	1370004,8676	382415,4201
	43	1370021,3070	382415,6650

Сведения о границах территориальной зоны застройки многоэтажными жилыми домами (Ж-4)

Сведения о характерных точках границ объекта	№ точки	Координаты	
		X	Y
	44	1370028,2935	382415,6545
	45	1370049,8100	382415,6206
	46	1370060,0078	382413,2147
	47	1370060,0179	382413,2124
	48	1370109,9730	382401,4453
	49	1370116,6044	382396,7434
	50	1370116,6134	382396,7451
	51	1370116,6150	382396,7440
	52	1370120,8797	382393,7316
	53	1370127,4406	382389,0945
	54	1370158,3326	382379,3045
	55	1370170,6643	382378,6083
	56	1370175,4053	382375,7123
	57	1370176,0370	382375,3260
	58	1370177,2645	382374,4772
	59	1370192,3255	382364,0587
	60	1370207,0780	382357,9900
	61	1370217,0310	382353,8930
	62	1370230,7910	382348,8380
	63	1370230,7931	382348,8372
	64	1370245,4240	382343,4680
	65	1370273,2150	382334,4490
	66	1370297,3780	382336,3220
	67	1370301,0280	382335,3690
	68	1370303,8970	382336,2090
	69	1370311,0760	382338,2930
	70	1370312,8910	382334,5920
	71	1370314,0770	382332,1680
	72	1370313,9380	382331,4490
	73	1370307,7910	382320,8420
	74	1370304,7290	382304,9610
	75	1370302,4190	382294,0840
	76	1370297,7940	382277,5640
	77	1370287,5410	382275,7430
	78	1370245,1680	382243,8090
	79	1370244,4680	382242,6300
	80	1370234,3020	382237,3740
	81	1370221,2680	382221,4010
	82	1370213,4020	382200,1580
	83	1370208,5110	382173,6340
	84	1370218,3700	382152,3330
	85	1370229,5760	382135,2800
	86	1370247,2710	382125,8590
	87	1370257,3190	382116,5700
	88	1370269,9740	382106,8610

Сведения о границах территориальной зоны застройки многоэтажными жилыми домами (Ж-4)

Сведения о характерных точках границ объекта	№ точки	Координаты	
		X	Y
	89	1370283,3550	382093,8740
	90	1370299,6050	382091,2900
	91	1370319,5190	382083,3440
	92	1370340,7950	382081,6650
	93	1370347,5580	382085,7600
	94	1370347,6680	382085,8220
	95	1370348,2550	382085,3840
	96	1370363,0010	382074,4600
	97	1370362,8040	382074,2630
	98	1370327,8660	382039,3980
	99	1370326,3550	382036,1060
	100	1370313,7120	382022,0310
	101	1370300,4440	381996,8210
	102	1370301,3270	381988,7320
	103	1370303,1560	381971,9390
	104	1370306,2486	381961,9284
	105	1370306,2500	381961,9300
	106	1370310,8520	381947,0270
	107	1370311,4090	381945,2240
	108	1370318,3550	381922,7440
	109	1370322,0923	381910,6450
	110	1370322,1000	381910,6400
	111	1370322,7491	381908,5130
	112	1370343,5290	381888,4160
	113	1370352,9310	381883,8820
	114	1370365,1510	381878,0060
	115	1370402,1480	381876,7360
	116	1370442,9660	381877,3420
	117	1370459,3720	381873,6700
	118	1370480,1960	381846,3680
	119	1370478,0530	381842,3930
	120	1370460,9670	381831,7930
	121	1370456,2590	381804,0750
	122	1370469,9320	381756,6030
	123	1370467,1980	381746,6090
	124	1370454,1460	381732,7030
	125	1370439,2390	381708,8140
	126	1370439,6548	381703,9699
	127	1370439,6600	381703,9700
	128	1370440,3900	381695,4300
	129	1370440,3882	381695,4268
	130	1370440,4250	381694,9980
	131	1370439,3145	381693,5279
	132	1370439,3100	381693,5200
	133	1370438,3000	381692,1800

Сведения о границах территориальной зоны застройки многоэтажными жилыми домами (Ж-4)

Сведения о характерных точках границ объекта	№ точки	Координаты	
		X	Y
	134	1370438,2417	381691,7571
	135	1370435,6470	381671,8790
	136	1370403,4650	381655,6510
	137	1370382,9099	381639,9197
	138	1370338,3013	381530,2832
	139	1370338,1200	381529,8160
	140	1370331,0600	381511,6200
	141	1370325,2018	381499,0949
	142	1370309,4780	381465,4610
	143	1370315,4123	381455,2206
	144	1370317,3800	381451,8300
	145	1370312,1282	381439,0464
	146	1370311,9930	381438,7170
	147	1370338,5500	381406,2730
	148	1370354,8708	381402,7958
	149	1370378,9500	381397,6700
	150	1370404,4480	381379,2003
	151	1370407,0280	381377,3320
	152	1370407,0281	381377,3314
	153	1370407,0300	381377,3300
	154	1370411,6100	381351,2100
	155	1370411,1400	381315,0600
	156	1370411,1300	381313,8600
	157	1370411,1230	381313,8590
	158	1370411,1230	381313,8580
	159	1370410,0054	381287,5128
	160	1370359,3725	381284,6689
	161	1370342,6418	381283,7292
	162	1370257,8246	381278,9653
	163	1370247,1540	381278,3660
	164	1370088,3060	381258,0130
	165	1369991,0590	381241,6720
	166	1369965,6140	381233,3356
	167	1369825,6232	381210,2989
	168	1369800,4798	381239,9717
	169	1369802,4000	381240,3500
	170	1369779,7000	381276,3100
	171	1369774,8700	381282,8800
	172	1369735,4004	381336,6078
	173	1369735,4013	381336,6085
	174	1369727,7000	381347,0900
	175	1369718,4616	381359,6578
	176	1369729,3940	381371,5720
	177	1369751,3413	381395,4800
	178	1369751,3404	381395,4814

Сведения о границах территориальной зоны застройки многоэтажными жилыми домами (Ж-4)

Сведения о характерных точках границ объекта	№ точки	Координаты	
		X	Y
	179	1369751,6788	381413,3035
	180	1369760,5910	381422,5150
	181	1369752,1211	381436,5993
	182	1369752,4893	381455,9896
	183	1369762,1160	381466,2160
	184	1369754,4023	381480,8044
	185	1369753,0105	381483,4367
	186	1369750,1810	381488,7880
	187	1369753,1746	381492,0779
	188	1369753,9878	381534,9023
	189	1369765,8870	381546,9290
	190	1369754,6652	381570,5743
	191	1369753,7840	381572,4310
	192	1369768,3110	381584,6630
	193	1369774,7197	381590,0723
	194	1369783,1950	381597,2260
	195	1369784,0777	381597,8476
	196	1369784,0774	381597,8486
	197	1369780,0090	381604,5700
	198	1369767,4020	381626,9770
	199	1369759,5140	381641,5330
	200	1369756,4880	381647,0850
	201	1369740,2640	381679,3290
	202	1369740,2515	381679,3545
	203	1369688,8806	381826,5254
	204	1369689,5014	381829,0234
	205	1369689,5870	381829,2240
	206	1369690,8170	381836,1150
	207	1369691,2330	381843,6630
	208	1369690,7809	381847,9297
	209	1369689,3818	381861,1184
	210	1369684,7211	381880,6126
	211	1369681,3491	381887,1452
	212	1369680,0432	381889,6746
	213	1369676,9829	381893,7307
	214	1369672,2463	381898,2168
	215	1369671,4830	381898,9390
	216	1369670,7316	381899,5729
	217	1369665,4572	381904,0187
	218	1369661,1758	381908,8868
	219	1369657,2118	381915,6689
	220	1369654,0654	381922,7623
	221	1369650,1091	381930,5048
	222	1369646,1369	381939,3173
	223	1369644,8759	381944,0583

Сведения о границах территориальной зоны застройки многоэтажными жилыми домами (Ж-4)

Сведения о характерных точках границ объекта	№ точки	Координаты	
		X	Y
	224	1369643,6568	381954,1051
	225	1369643,6137	381956,9944
	226	1369643,5830	381958,9520
	227	1369643,5845	381958,9537
	228	1369643,5029	381964,4238
	229	1369642,9105	381977,9185
	230	1369642,3903	381981,4224
	231	1369642,3764	381981,5161
	232	1369641,7134	381985,9816
	233	1369641,7123	381985,9814
	234	1369641,0090	381990,7110
	235	1369731,3432	382022,2400
	236	1369832,7882	382057,2806
	237	1369781,7607	382203,7172
	238	1369745,8147	382308,0607
	239	1369746,4097	382330,9506
	240	1369755,7385	382426,5695
	241	1369736,4100	382427,8530
	242	1369696,5730	382430,8680
	243	1369696,5722	382430,8598
	244	1369696,5700	382430,8600
	245	1369691,2504	382375,7273
	246	1369660,9239	382401,5645
	247	1369654,5111	382426,5935
	248	1369652,0360	382437,1820
	249	1369651,0210	382438,0220
	250	1369649,8022	382442,6494
	251	1369653,2370	382440,9820
	252	1369655,8800	382440,7560
	253	1369650,0743	382445,5742
	254	1369648,9010	382446,5480
	255	1369628,7640	382533,4330
	256	1369628,7640	382533,4400
	257	1369615,9120	382589,4200
	258	1369615,9120	382589,4350
	259	1369613,7480	382598,5850
	260	1369613,7180	382598,5920
	261	1369601,4950	382651,3200
	262	1369601,4870	382651,3610
	263	1369587,4117	382713,6473
	1	1369587,0190	382715,3850
	264	1369801,5699	382973,8720
	265	1369808,8600	383068,7653
	266	1369813,7500	383133,8600
	267	1369815,8072	383160,8307

Сведения о границах территориальной зоны застройки многоэтажными жилыми домами (Ж-4)

Сведения о характерных точках границ объекта	№ точки	Координаты	
		X	Y
	268	1369828,7297	383330,2547
	269	1369854,5812	383328,2357
	270	1369963,7166	383319,7121
	271	1370079,0234	383310,7065
	272	1370076,6036	383275,6586
	273	1370076,4784	383274,0013
	274	1370086,7330	383251,8370
	275	1370090,3870	383244,9450
	276	1370111,2680	383205,5440
	277	1370123,4960	383169,1130
	278	1370123,7110	383161,1890
	279	1370127,9410	383149,3370
	280	1370129,0950	383139,7120
	281	1370134,2630	383122,9190
	282	1370137,1760	383113,4610
	283	1370143,0490	383087,2540
	284	1370155,8680	383056,0180
	285	1370159,1630	383048,4840
	286	1370169,5880	383024,5990
	287	1370177,3990	382995,2560
	288	1370176,6760	382977,7510
	289	1370185,4870	382878,2040
	290	1370184,7130	382863,0530
	291	1370186,6700	382849,1280
	292	1370190,6810	382841,7340
	293	1370190,2800	382840,1600
	294	1370181,4390	382815,4500
	295	1370176,0370	382799,6860
	296	1370173,8730	382774,3140
	297	1370173,1650	382765,5980
	298	1370167,3980	382764,0650
	299	1370166,6820	382764,1420
	300	1370162,8970	382766,5110
	301	1370153,6780	382778,2820
	302	1370141,9940	382788,6330
	303	1370136,2820	382797,3970
	304	1370127,8500	382807,3210
	305	1370122,2950	382813,7200
	306	1370120,0720	382822,5820
	307	1370120,8750	382826,4730
	308	1370123,5830	382834,5390
	309	1370126,9270	382845,0880
	310	1370127,9710	382863,5640
	311	1370112,3120	382880,2670
	312	1370109,1990	382878,9930

Сведения о границах территориальной зоны застройки многоэтажными жилыми домами (Ж-4)

Сведения о характерных точках границ объекта	№ точки	Координаты	
		X	Y
	313	1370102,6004	382880,6896
	314	1370102,5990	382880,6900
	315	1370102,6006	382880,6944
	316	1370103,7050	382903,9810
	317	1370103,8730	382907,5100
	318	1370103,8591	382907,5111
	319	1370104,1620	382913,6530
	320	1370104,1730	382913,6530
	321	1370105,4060	382939,4950
	322	1370063,3220	382942,6450
	323	1370042,6150	382944,1930
	324	1370017,5430	382946,0830
	325	1369875,0634	382955,5595
	326	1369875,7915	382968,2640
	264	1369801,5699	382973,8720
	327	1370056,2000	381727,2100
	328	1370057,4600	381701,1600
	329	1370060,5900	381682,1500
	330	1370072,1800	381666,2000
	331	1370092,0600	381654,2400
	332	1370098,8700	381651,5100
	333	1370102,7900	381646,4800
	334	1370109,6000	381633,0900
	335	1370118,5500	381613,7800
	336	1370126,3100	381582,8100
	337	1370138,1000	381544,4200
	338	1370149,7500	381521,6400
	339	1370167,0600	381486,6800
	340	1370197,1600	381424,8400
	341	1370208,0800	381398,8200
	342	1370213,5600	381367,7600
	343	1370221,6027	381350,4285
	344	1370225,0500	381343,0000
	345	1370235,3685	381326,1178
	346	1370239,6700	381319,0800
	347	1370248,6600	381308,4500
	348	1370291,1700	381310,1800
	349	1370292,6700	381323,8500
	350	1370292,1267	381330,4238
	351	1370290,8800	381345,5100
	352	1370287,6100	381375,7900
	353	1370278,6000	381408,2600
	354	1370271,0900	381423,1200
	355	1370245,9900	381472,7500
	356	1370211,2100	381556,0600

Сведения о границах территориальной зоны застройки многоэтажными жилыми домами (Ж-4)

Сведения о характерных точках границ объекта	№ точки	Координаты	
		X	Y
	357	1370186,6500	381592,7600
	358	1370160,4800	381635,0400
	359	1370143,7100	381667,7000
	360	1370140,3000	381675,2400
	361	1370145,2700	381686,2700
	362	1370145,1756	381692,5475
	363	1370144,8900	381711,5500
	364	1370139,3200	381733,8700
	365	1370126,9300	381748,3000
	366	1370106,1000	381758,9300
	367	1370094,4100	381756,8500
	368	1370081,4700	381754,5500
	369	1370069,4390	381746,9917
	370	1370064,1200	381743,6500
	327	1370056,2000	381727,2100
	371	1370059,6486	381751,5498
	372	1370062,4142	381752,5147
	373	1370062,6573	381756,0850
	371	1370059,6486	381751,5498
	374	1370062,1170	382080,9640
	375	1370073,2640	382057,3560
	376	1370090,7810	382044,0150
	377	1370098,9020	382037,1090
	378	1370106,4610	382031,4810
	379	1370127,0910	382024,9400
	380	1370158,7840	382016,6000
	381	1370176,5630	382016,8630
	382	1370180,6770	382013,4650
	383	1370187,7430	382000,7880
	384	1370200,6090	381989,2690
	385	1370223,6880	381976,4100
	386	1370246,0150	381974,5670
	387	1370250,7020	381976,3040
	388	1370263,9700	381981,2460
	389	1370279,4780	381995,2220
	390	1370282,4640	382009,3550
	391	1370282,9460	382012,3620
	392	1370285,3480	382027,2070
	393	1370276,5470	382045,9420
	394	1370264,3460	382058,6920
	395	1370249,3290	382069,7290
	396	1370225,7800	382073,4710
	397	1370200,6530	382068,5580
	398	1370195,2730	382078,6970
	399	1370181,8230	382089,8120

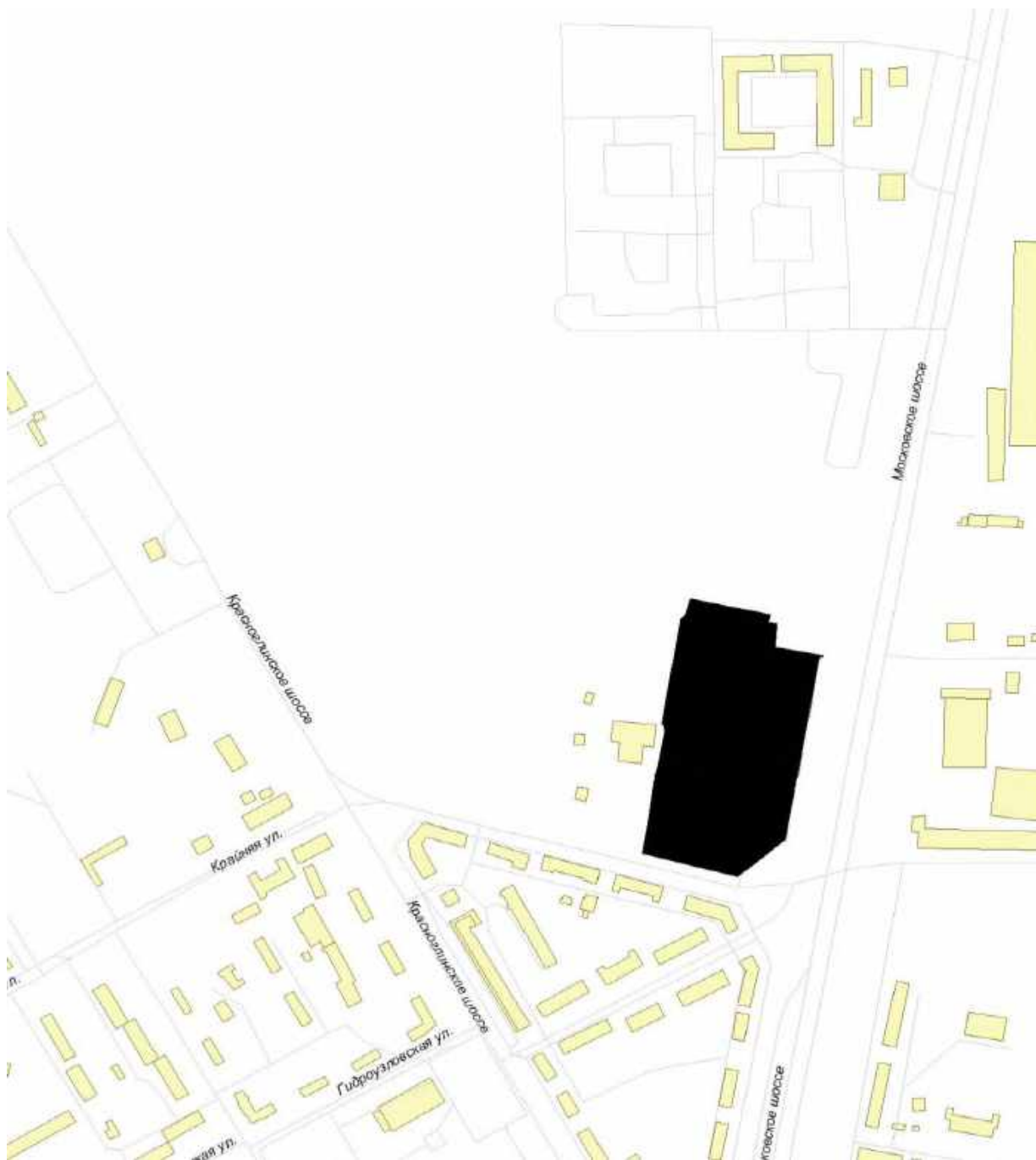
Сведения о характерных точках границ объекта	№ точки	Координаты	
		X	Y
	400	1370171,7850	382099,2540
	401	1370158,3390	382112,6860
	402	1370137,7270	382123,1800
	403	1370118,7360	382132,5240
	404	1370117,6300	382133,0680
	405	1370091,0950	382132,6740
	406	1370077,4400	382122,4320
	407	1370071,1040	382115,9130
	408	1370064,1140	382108,6970
	374	1370062,1170	382080,9640
	409	1370231,7912	382348,0225
	410	1370231,8933	382348,0239
	411	1370231,8933	382348,0239
	409	1370231,7912	382348,0225
	412	1370271,0900	381423,1200
	413	1370272,5560	381431,9854
	414	1370272,5560	381431,9854
	412	1370271,0900	381423,1200
	415	1369828,7297	383330,2547

Графическое описание местоположения границ
подзоны территориальной зоны застройки многоэтажными жилыми домами (Ж-4.1)
(наименование объекта, местоположение которого описано)

Сведения об объекте	
Местоположение объекта	Самарская область, городской округ Самара, город Самара
Площадь объекта, кв.м	70394
План границ объекта	

Сведения о местоположении границ объекта			
Система координат	МСК-63, зона 1, координаты математические		
Сведения о характерных точках границ объекта	№ точки	Координаты	
		X	Y
	1	1378599,3500	404838,1300
	2	1378857,5463	404848,4569
	3	1378866,3076	404637,1317
	4	1378868,4633	404574,9638
	5	1378779,8355	404571,5522
	6	1378779,7196	404574,0933
	7	1378700,2259	404571,3069
	8	1378700,4049	404568,4946
	9	1378611,0955	404565,0567
	1	1378599,3500	404838,1300

Графическое описание местоположения границ
подзоны территориальной зоны застройки многоэтажными жилыми домами (Ж-4.1)
(наименование объекта, местоположение которого описано)

Сведения об объекте	
Местоположение объекта	Самарская область, городской округ Самара, город Самара
Площадь объекта, кв.м	33681
План границ объекта	
	

Сведения о местоположении границ объекта			
Система координат	МСК-63, зона 1, координаты математические		
Сведения о характерных точках границ объекта	№ точки	Координаты	
		X	Y
	1	1383613,0700	399764,2700
	2	1383619,2400	399800,3400
	3	1383624,6200	399837,8900
	4	1383625,6600	399837,8300
	5	1383625,7500	399843,9500
	6	1383626,7900	399844,2900
	7	1383626,8900	399844,9100
	8	1383627,4600	399848,1500
	9	1383628,4000	399852,7500
	10	1383635,2700	399889,5900
	11	1383634,5400	399889,8500
	12	1383634,6300	399891,9500
	13	1383632,1900	399894,8600
	14	1383650,2200	400001,1200
	15	1383654,6200	400004,1500
	16	1383657,8600	400014,9900
	17	1383659,7900	400021,1600
	18	1383729,8400	400006,5800
	19	1383737,8600	400004,8400
	20	1383735,6900	399997,7500
	21	1383744,0800	399996,7400
	22	1383741,9600	399972,3000
	23	1383788,2361	399964,3307
	24	1383787,8511	399962,0487
	25	1383785,1645	399962,5197
	26	1383777,5115	399920,3274
	27	1383763,4179	399842,6232
	28	1383762,5336	399837,7267
	29	1383761,6357	399832,7628
	30	1383761,2640	399830,7051
	31	1383760,8956	399828,6729
	32	1383751,7099	399778,0542
	33	1383749,0021	399775,8634
	34	1383747,6876	399774,8036
	35	1383746,3633	399773,7336
	36	1383745,0095	399772,6332
	37	1383744,3276	399772,0829
	38	1383742,9242	399770,9518
	39	1383740,6907	399769,1481
	40	1383739,3762	399768,0883
	41	1383737,8049	399766,8146
	42	1383728,5349	399759,3249
	43	1383727,3192	399758,3466

Сведения о характерных точках границ объекта	№ точки	Координаты	
		X	Y
	44	1383723,7122	399755,4222
	45	1383718,0395	399750,8367
	46	1383705,6864	399740,8609
	1	1383613,0700	399764,2700

Графическое описание местоположения границ
 подзоны территориальной зоны застройки многоэтажными жилыми домами (Ж-4.1)
 (наименование объекта, местоположение которого описано)

Сведения об объекте	
Местоположение объекта	Самарская область, городской округ Самара, город Самара
Площадь объекта, кв.м	37691
План границ объекта	

Сведения о местоположении границ объекта			
Система координат	МСК-63, зона 1, координаты математические		
Сведения о характерных точках границ объекта	№ точки	Координаты	
		X	Y
	1	1385015,1900	392333,1000
	2	1385018,8200	392387,0400
	3	1385024,4200	392386,6600
	4	1385024,8700	392393,2600
	5	1385039,8100	392392,2600
	6	1385038,7300	392381,5400
	7	1385037,2800	392381,7000
	8	1385036,0000	392361,2700
	9	1385093,3700	392358,3400
	10	1385094,0900	392375,5900
	11	1385096,4100	392419,2900
	12	1385101,2600	392423,3500
	13	1385113,5200	392422,5600
	14	1385114,1400	392410,3900
	15	1385113,7800	392404,8100
	16	1385119,9100	392404,4200
	17	1385120,2700	392410,0200
	18	1385125,4500	392429,6000
	19	1385129,1200	392429,4400
	20	1385154,8200	392427,8000
	21	1385156,6800	392457,8100
	22	1385131,3200	392459,3900
	23	1385130,6300	392449,4400
	24	1385115,8100	392450,0800
	25	1385110,7500	392450,4500
	26	1385110,8200	392451,5000
	27	1385108,2500	392451,6300
	28	1385108,2300	392450,5500
	29	1385103,3100	392450,9500
	30	1385098,4300	392450,9900
	31	1385108,5800	392595,9800
	32	1385110,1300	392598,3900
	33	1385129,4500	392597,7300
	34	1385130,2800	392625,8300
	35	1385132,1200	392674,1000
	36	1385176,9300	392671,8900
	37	1385211,7905	392670,1707
	38	1385185,7228	392297,6944
	39	1385019,2541	392307,6009
	40	1385019,7000	392315,8900
	41	1385020,0900	392323,1400
	42	1385020,6900	392332,7400
	1	1385015,1900	392333,1000

Графическое описание местоположения границ
подзоны территориальной зоны застройки многоэтажными жилыми домами (Ж-4.1)
(наименование объекта, местоположение которого описано)

Сведения об объекте	
Местоположение объекта	Самарская область, городской округ Самара, город Самара
Площадь объекта, кв.м	125005
План границ объекта	

Сведения о местоположении границ объекта			
Система координат	МСК-63, зона 1, координаты математические		
Сведения о характерных точках границ объекта	№ точки	Координаты	
		X	Y
	1	1383385,0618	391500,5882
	2	1383597,8257	392119,1084
	3	1383768,4501	392055,9687
	4	1383566,3932	391466,3724
	5	1383501,3063	391416,8408
	6	1383461,8903	391386,8449
	7	1383449,5917	391403,0951
	8	1383455,7700	391408,1900
	1	1383385,0618	391500,5882

Графическое описание местоположения границ
подзоны территориальной зоны застройки многоэтажными жилыми домами (Ж-4.1)
(наименование объекта, местоположение которого описано)

Сведения об объекте	
Местоположение объекта	Самарская область, городской округ Самара, город Самара
Площадь объекта, кв.м	72742
План границ объекта	

Сведения о местоположении границ объекта			
Система координат	МСК-63, зона 1, координаты математические		
Сведения о характерных точках границ объекта	№ точки	Координаты	
		X	Y
	1	1377006,3633	391622,5471
	2	1377083,9976	391683,0682
	3	1377083,4320	391680,1830
	4	1377126,4510	391626,5680
	5	1377131,5610	391628,0060
	6	1377134,2110	391628,0430
	7	1377137,8870	391623,8640
	8	1377147,2200	391629,8090
	9	1377169,1270	391647,4210
	10	1377182,6430	391658,0130
	11	1377260,5804	391556,2588
	12	1377136,3245	391460,1158
	1	1377006,3633	391622,5471
	13	1377213,6662	391365,9309
	14	1377377,8789	391495,8272
	15	1377479,6466	391367,6916
	16	1377531,0853	391302,9252
	17	1377517,5676	391291,9562
	18	1377445,7447	391234,6274
	19	1377423,1061	391265,4664
	20	1377417,8380	391261,2400
	21	1377405,4940	391251,3370
	22	1377392,7471	391267,8444
	23	1377316,2481	391253,2686
	24	1377302,9689	391250,5725
	13	1377213,6662	391365,9309

Графическое описание местоположения границ
подзоны территориальной зоны застройки многоэтажными жилыми домами (Ж-4.1)
(наименование объекта, местоположение которого описано)

Сведения об объекте	
Местоположение объекта	Самарская область, городской округ Самара, город Самара
Площадь объекта, кв.м	116785
План границ объекта	

Сведения о местоположении границ объекта			
Система координат	МСК-63, зона 1, координаты математические		
Сведения о характерных точках границ объекта	№ точки	Координаты	
		X	Y
	1	1377557,0514	389929,4038
	2	1377567,8540	389937,8948
	3	1377711,8362	390051,0662
	4	1377711,8402	390051,0611
	5	1377787,6010	390110,5770
	6	1377805,5160	390124,6370
	7	1377832,6830	390145,8400
	8	1377833,5480	390146,5520
	9	1377840,4290	390145,6861
	10	1377998,4792	389949,1781
	11	1378058,2123	389874,5335
	12	1378106,7939	389813,8242
	13	1377897,8436	389802,2533
	14	1377567,1174	389780,3153
	1	1377557,0514	389929,4038

Графическое описание местоположения границ
подзоны территориальной зоны застройки многоэтажными жилыми домами (Ж-4.1)
(наименование объекта, местоположение которого описано)

Сведения об объекте	
Местоположение объекта	Самарская область, городской округ Самара, город Самара
Площадь объекта, кв.м	207609
План границ объекта	

Сведения о местоположении границ объекта			
Система координат	МСК-63, зона 1, координаты математические		
Сведения о характерных точках границ объекта	№ точки	Координаты	
		X	Y
	1	1376314,0723	388655,0002
	2	1376330,7990	388657,7570
	3	1376343,6290	388658,4140
	4	1376343,4640	388661,9250
	5	1376439,3940	388667,2280
	6	1376470,0860	388668,9290
	7	1376548,5470	388673,2580
	8	1376569,0050	388674,3460
	9	1376569,1730	388671,1050
	10	1376579,1270	388671,6560
	11	1376599,8974	388672,9439
	12	1376606,3933	388564,2841
	13	1376321,5041	388542,9529
	14	1376321,3391	388545,4397
	1	1376314,0723	388655,0002
	15	1376606,3933	388564,2841
	16	1376827,3524	388579,0952
	17	1376844,0983	388320,4441
	18	1376618,0324	388306,6706
	19	1376610,5570	388475,9709
	15	1376606,3933	388564,2841
	20	1376689,3135	389097,6668
	21	1376955,4615	389291,4461
	22	1377020,0611	389218,1433
	23	1377026,1092	389211,2803
	24	1376953,0608	389130,0997
	25	1376960,3499	388987,1145
	26	1376965,4983	388888,7649
	27	1376808,2799	388880,3448
	28	1376803,3445	388944,2694
	29	1376794,3409	388957,2461
	30	1376785,4940	388969,4850
	20	1376689,3135	389097,6668
	31	1376816,3123	388776,3059
	32	1377090,4213	388794,2162
	33	1377096,1598	388726,0754
	34	1377101,6470	388595,0026
	35	1376936,0756	388583,8624
	36	1376935,3400	388595,2100
	37	1376930,7800	388660,7200
	38	1376928,5000	388663,7500
	39	1376927,8400	388689,2000
	40	1376920,5600	388688,8100

Сведения о характерных точках границ объекта	№ точки	Координаты	
		X	Y
	41	1376920,2800	388691,0000
	42	1376919,3000	388690,8700
	43	1376905,9500	388689,2600
	44	1376906,0400	388688,2600
	45	1376892,1100	388686,8900
	46	1376862,7500	388683,9800
	47	1376863,1400	388680,0900
	48	1376842,5600	388677,9300
	49	1376836,4800	388677,6700
	50	1376834,6200	388677,5900
	51	1376823,3032	388676,7489
	31	1376816,3123	388776,3059

Графическое описание местоположения границ
 подзоны территориальной зоны застройки многоэтажными жилыми домами (Ж-4.1)
 (наименование объекта, местоположение которого описано)

Сведения об объекте	
Местоположение объекта	Самарская область, городской округ Самара, город Самара
Площадь объекта, кв.м	322400
План границ объекта	

Сведения о местоположении границ объекта			
Система координат	МСК-63, зона 1, координаты математические		
Сведения о характерных точках границ объекта	№ точки	Координаты	
		X	Y
	1	1377353,0597	389198,1184
	2	1377614,5202	389209,8728
	3	1377623,3869	389080,2204
	4	1377640,2169	388827,4729
	5	1377673,0615	388377,4632
	6	1377405,9859	388361,2012
	7	1377404,6600	388366,1100
	8	1377397,6600	388462,3600
	9	1377397,4700	388474,9400
	10	1377389,0600	388601,6200
	11	1377391,1900	388625,2700
	12	1377388,1200	388669,6700
	13	1377384,1600	388677,3100
	14	1377380,5400	388725,9900
	15	1377380,3300	388739,9300
	16	1377377,9851	388810,2588
	17	1377355,5000	389190,1200
	18	1377353,1700	389196,3300
	1	1377353,0597	389198,1184
	19	1377405,7201	389015,9100
	20	1377405,7445	389015,3576
	21	1377407,2500	388981,3800
	22	1377436,1789	388982,1000
	23	1377434,2080	389017,6360
	24	1377434,2078	389017,6399
	19	1377405,7201	389015,9100
	25	1378625,7585	388698,3746
	26	1378956,6315	388715,2412
	27	1378969,7232	388715,9086
	28	1378970,3735	388706,4046
	29	1378970,5640	388703,6359
	30	1378979,9893	388566,6094
	31	1378980,6100	388566,6200
	32	1378980,6500	388564,2800
	33	1378980,1501	388564,2715
	34	1378989,0516	388434,8591
	35	1378920,9391	388430,7503
	36	1378921,7100	388415,5100
	37	1378868,8400	388413,3100
	38	1378641,6723	388397,1761
	25	1378625,7585	388698,3746

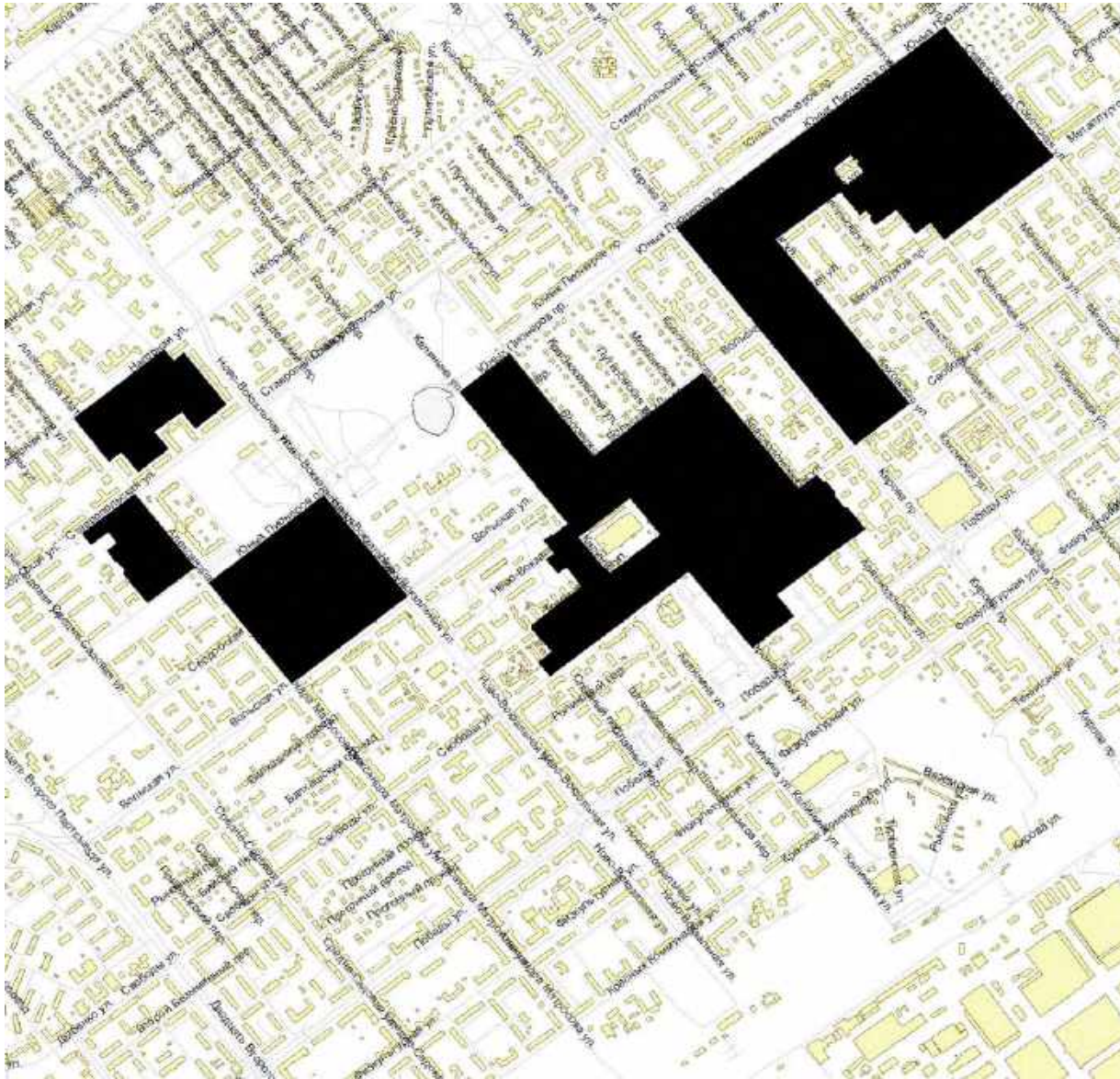
Графическое описание местоположения границ
подзоны территориальной зоны застройки многоэтажными жилыми домами (Ж-4.1)
(наименование объекта, местоположение которого описано)

Сведения об объекте	
Местоположение объекта	Самарская область, городской округ Самара, город Самара
Площадь объекта, кв.м	94554
План границ объекта	

Сведения о местоположении границ объекта			
Система координат	МСК-63, зона 1, координаты математические		
Сведения о характерных точках границ объекта	№ точки	Координаты	
		X	Y
	1	1378751,6511	387901,8613
	2	1378820,6703	387905,8826
	3	1379018,2459	387917,3943
	4	1379025,7526	387878,4809
	5	1379049,8581	387851,4830
	6	1378859,6449	387642,9343
	7	1378827,2613	387607,5506
	8	1378804,8378	387582,9578
	9	1378805,4838	387579,0845
	10	1378770,2673	387576,9128
	1	1378751,6511	387901,8613
	11	1379325,9661	388272,7482
	12	1379488,1816	388276,8072
	13	1379505,0396	388073,8592
	14	1379505,0391	388073,8592
	15	1379505,1232	388072,5515
	16	1379387,5978	388068,0472
	17	1379337,9396	388065,5897
	18	1379332,6129	388157,7500
	11	1379325,9661	388272,7482

Сведения о местоположении границ объекта			
Система координат	МСК-63, зона 1, координаты математические		
Сведения о характерных точках границ объекта	№ точки	Координаты	
		X	Y
	1	1380595,1095	392298,4754
	2	1380614,6880	392313,8145
	3	1380673,6479	392359,9851
	4	1380941,9649	392019,5747
	5	1380860,1736	391964,8934
	1	1380595,1095	392298,4754

Графическое описание местоположения границ
подзоны территориальной зоны застройки многоэтажными жилыми домами (Ж-4.1)
(наименование объекта, местоположение которого описано)

Сведения об объекте	
Местоположение объекта	Самарская область, городской округ Самара, город Самара
Площадь объекта, кв.м	1069635
План границ объекта	
	

Сведения о местоположении границ объекта			
Система координат	МСК-63, зона 1, координаты математические		
Сведения о характерных точках границ объекта	№ точки	Координаты	
		X	Y
	1	1379894,8981	390774,4785
	2	1379973,1178	390836,1711
	3	1380138,2362	390966,4013
	4	1380164,0156	390934,6323
	5	1380190,6160	390957,8301
	6	1380305,4193	390811,6825
	7	1380222,1436	390743,4192
	8	1380184,8106	390791,2277
	9	1380113,0720	390736,9552
	10	1380151,7969	390688,4765
	11	1380068,4799	390622,9762
	12	1380022,7441	390678,2597
	13	1379990,1314	390652,6285
	1	1379894,8981	390774,4785
	14	1379919,4288	390453,3405
	15	1380059,2252	390564,2236
	16	1380222,4404	390359,3548
	17	1380094,2277	390259,3079
	18	1380056,5493	390304,9132
	19	1380026,4471	390344,6725
	20	1380033,0700	390350,0100
	21	1380022,8600	390362,6600
	22	1380022,0900	390362,0200
	23	1380011,9400	390374,6100
	24	1380008,6500	390371,9600
	25	1379990,6700	390397,7100
	26	1379985,3500	390406,3700
	27	1380011,9000	390427,6300
	28	1379990,1100	390455,4300
	29	1379943,7000	390421,8500
	30	1379942,5700	390421,3200
	31	1379940,4300	390426,3200
	32	1379930,8600	390437,4200
	14	1379919,4288	390453,3405
	33	1380255,5706	390316,6180
	34	1380358,0362	390397,3869
	35	1380563,9676	390560,7905
	36	1380633,5501	390473,8341
	37	1380789,3901	390279,0830
	38	1380478,4055	390034,3839
	33	1380255,5706	390316,6180
	39	1380926,9322	390846,1957
	40	1381059,9143	390955,8687

Сведения о характерных точках границ объекта	№ точки	Координаты	
		X	Y
	41	1381284,3170	390670,1189
	42	1381576,6908	390901,1199
	43	1381830,9208	390578,5530
	44	1381830,7213	390578,3764
	45	1381880,4755	390617,5230
	46	1381899,1220	390594,6260
	47	1381905,8319	390599,0561
	48	1381928,3187	390570,2092
	49	1381927,7450	390569,7540
	50	1381931,4790	390565,0640
	51	1381929,8330	390563,7580
	52	1381930,2050	390563,2870
	53	1381926,2890	390560,1770
	54	1381952,8240	390527,1480
	55	1381958,6060	390526,8600
	56	1381960,7747	390528,5732
	57	1382010,2310	390465,1287
	58	1382001,2750	390458,1080
	59	1381992,4230	390451,3160
	60	1381954,1648	390422,9694
	61	1381943,3820	390415,4690
	62	1381893,2420	390375,5530
	63	1381839,7910	390334,6000
	64	1381773,6130	390282,5320
	65	1381820,0213	390223,4454
	66	1381740,0163	390160,2456
	67	1381741,0920	390158,8670
	68	1381723,9950	390145,5080
	69	1381724,4880	390144,8760
	70	1381722,4400	390143,2740
	71	1381721,9400	390143,9090
	72	1381720,7650	390142,9780
	73	1381707,7864	390133,4710
	74	1381551,3293	390330,9565
	75	1381537,8627	390347,9545
	76	1381483,9174	390304,5046
	77	1381415,6909	390250,5538
	78	1381410,6834	390246,5940
	79	1381406,4624	390243,2563
	80	1381169,1796	390055,6225
	81	1381158,9900	390068,3800
	82	1381137,0800	390096,5700
	83	1381171,5100	390124,6000
	84	1381161,0400	390138,4300
	85	1381119,9700	390186,8700

Сведения о характерных точках границ объекта	№ точки	Координаты	
		X	Y
	86	1381120,6693	390202,0105
	87	1381120,9700	390201,6200
	88	1381203,4900	390266,7400
	89	1381219,0200	390279,0000
	90	1381253,1200	390305,6600
	91	1381212,1500	390358,2200
	92	1381189,5500	390341,5900
	93	1381179,9400	390353,5300
	94	1381157,3700	390381,5400
	95	1381178,8100	390397,9400
	96	1381163,3200	390419,5300
	97	1381152,0600	390434,5200
	98	1381158,9800	390440,1100
	99	1381168,2500	390447,2800
	100	1381171,7200	390449,8200
	101	1381173,7600	390447,1800
	102	1381203,6600	390470,8000
	103	1381215,4335	390480,1006
	104	1381203,9517	390494,6158
	105	1381149,4277	390563,5444
	106	1381050,4482	390689,2754
	107	1381000,2195	390753,0939
	39	1380926,9322	390846,1957
	108	1381245,1688	390442,5095
	109	1381313,0218	390356,2070
	110	1381316,5384	390358,9464
	111	1381328,2330	390343,5472
	112	1381461,6583	390450,1925
	113	1381381,4150	390550,8693
	114	1381249,7290	390446,9191
	115	1381250,2707	390446,2059
	108	1381245,1688	390442,5095
	116	1381504,6629	391303,3620
	117	1382223,0836	391864,6823
	118	1382513,3797	391503,1031
	119	1382359,4357	391380,7505
	120	1382220,7927	391270,5588
	121	1382184,3415	391317,3609
	122	1382143,7138	391287,8464
	123	1382127,9397	391308,2937
	124	1382130,3420	391310,1640
	125	1382123,0970	391319,0920
	126	1382120,9169	391317,3972
	127	1382092,8963	391353,7192
	128	1382036,2322	391309,1381

Сведения о характерных точках границ объекта	№ точки	Координаты	
		X	Y
	129	1382036,0630	391309,3800
	130	1382022,0500	391328,1950
	131	1382026,0400	391336,5760
	132	1382012,2540	391352,2670
	133	1382010,7570	391351,1250
	134	1382008,4250	391349,2890
	135	1381995,6320	391339,2282
	136	1381944,0233	391403,4659
	137	1381771,0396	391271,6599
	138	1381943,3457	391053,4277
	139	1382129,5622	390813,5754
	140	1381981,9872	390697,3524
	141	1381874,7285	390833,8072
	142	1381842,4701	390874,9134
	116	1381504,6629	391303,3620
	143	1381926,9020	391469,8440
	144	1381928,7930	391464,9860
	145	1381930,7930	391459,8430
	146	1381931,1980	391457,9820
	147	1381932,0120	391456,3500
	148	1381935,2240	391452,3240
	149	1381954,2370	391428,7020
	150	1381958,6610	391423,1940
	151	1381961,2920	391423,2270
	152	1381971,2460	391431,1440
	153	1381991,3870	391447,1630
	154	1381994,7890	391449,9740
	155	1382005,8120	391459,1240
	156	1382000,4350	391465,7860
	157	1381989,9380	391478,7800
	158	1381986,5540	391483,0030
	159	1381988,9050	391484,9010
	160	1381989,5910	391484,0540
	161	1381992,4230	391486,4780
	162	1381985,5650	391494,4860
	163	1381983,3900	391492,6750
	164	1381980,6010	391490,4300
	165	1381976,8820	391495,0700
	166	1381977,4250	391497,4240
	167	1381977,6040	391498,2050
	168	1381974,8010	391501,8000
	169	1381973,2320	391503,8150
	170	1381970,5310	391505,2060
	171	1381968,9100	391503,9140
	172	1381965,1470	391500,9100

Сведения о характерных точках границ объекта	№ точки	Координаты	
		X	Y
	173	1381965,7450	391500,0770
	174	1381939,1880	391479,4000
	175	1381936,0340	391476,9440
	176	1381927,4240	391470,2460
	143	1381926,9020	391469,8440
	177	1381059,9143	390955,8687

Графическое описание местоположения границ
подзоны территориальной зоны застройки многоэтажными жилыми домами (Ж-4.1)
(наименование объекта, местоположение которого описано)

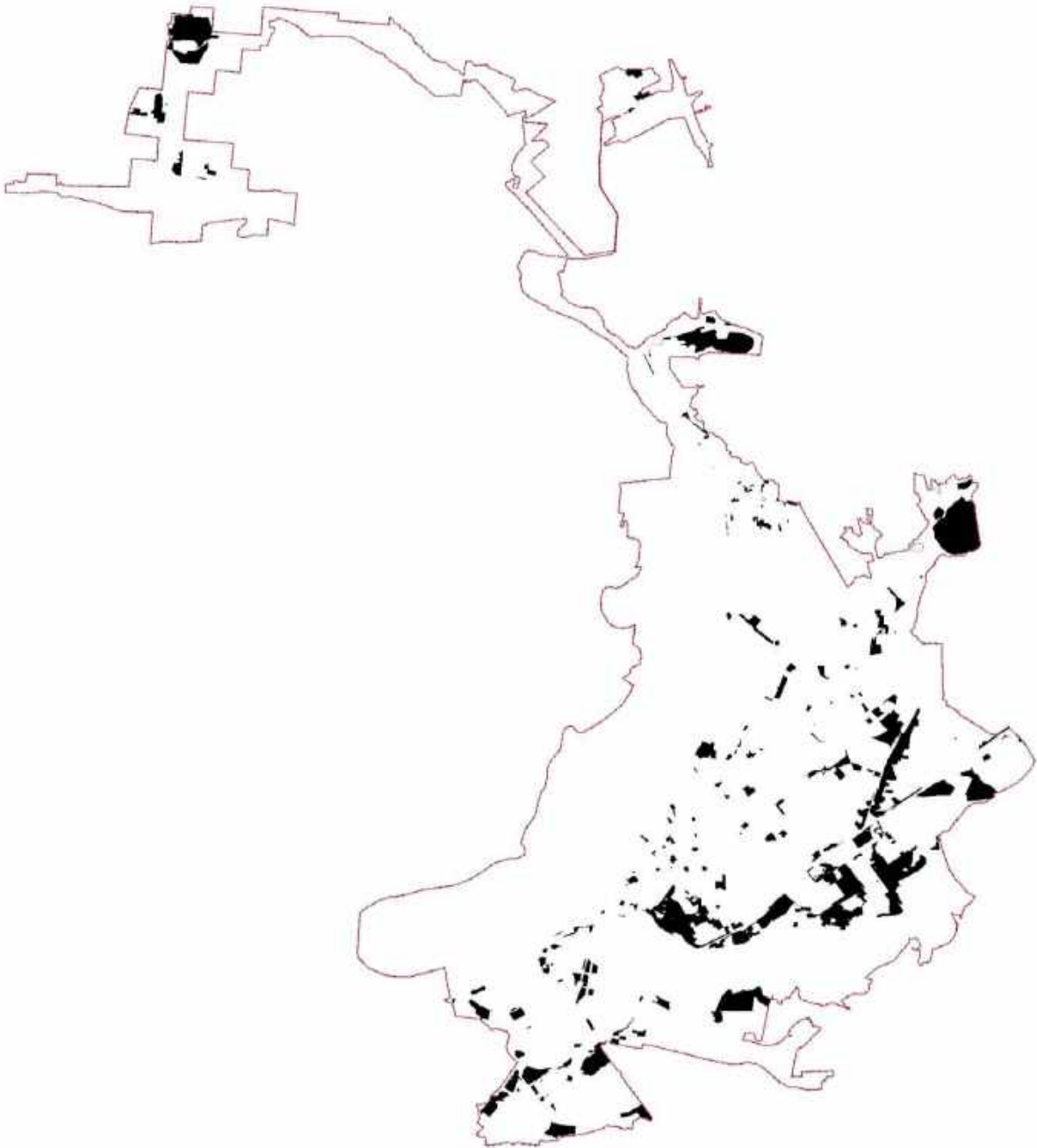
Сведения об объекте	
Местоположение объекта	Самарская область, городской округ Самара, город Самара
Площадь объекта, кв.м	539204
План границ объекта	

Сведения о местоположении границ объекта			
Система координат	МСК-63, зона 1, координаты математические		
Сведения о характерных точках границ объекта	№ точки	Координаты	
		X	Y
	1	1380283,5246	391462,8540
	2	1380513,8200	391647,5579
	3	1380702,1803	391408,7094
	4	1380870,8573	391194,8201
	5	1380505,4753	390907,8941
	6	1380336,4255	391121,6212
	7	1380468,6779	391226,3215
	1	1380283,5246	391462,8540
	8	1380921,3546	392354,9410
	9	1380922,2455	392355,6457
	10	1380990,2567	392409,4400
	11	1381008,4236	392423,8094
	12	1381076,9141	392477,9828
	13	1381132,0050	392409,0730
	14	1381157,0300	392377,5780
	15	1381146,2070	392368,9490
	16	1381140,1972	392364,1313
	17	1381003,0745	392252,5088
	8	1380921,3546	392354,9410
	18	1381307,5742	391557,5951
	19	1381454,3681	391671,0259
	20	1381618,5340	391457,3983
	21	1381474,2818	391343,6754
	18	1381307,5742	391557,5951
	22	1381649,9510	392572,6759
	23	1381698,6134	392752,4856
	24	1381805,3101	392776,1868
	25	1381832,1630	392744,8060
	26	1381958,0285	392841,9026
	27	1382082,0147	392680,7943
	28	1382112,0538	392645,4969
	29	1382173,1600	392567,0635
	30	1382051,1490	392469,1213
	31	1382218,9655	392259,9682
	32	1382313,4569	392138,6247
	33	1382254,6087	392092,4175
	34	1382140,7722	392107,2285
	35	1382065,2691	392051,2991
	22	1381649,9510	392572,6759
	36	1381709,5721	392532,4781
	37	1381720,4550	392518,6140
	38	1381731,5392	392508,4056
	39	1381756,8041	392528,4745

Сведения о характерных точках границ объекта	№ точки	Координаты	
		X	Y
	40	1381737,4868	392554,2632
	36	1381709,5721	392532,4781

Графическое описание местоположения границ
территориальной зоны предприятий и складов V - IV классов вредности (санитарно-
защитные зоны - до 100 м)

(наименование объекта, местоположение которого описано)

Сведения об объекте	
Местоположение объекта	Самарская область, городской округ Самара, город Самара
Площадь объекта, кв.м	42408666
План границ объекта	
	

Сведения о границах территориальной предприятий и складов V - IV классов вредности (санитарно-защитные зоны - до 100 м)

Сведения о местоположении границ объекта			
Система координат	МСК-63, зона 1, координаты математические		
Сведения о характерных точках границ объекта	№ точки	Координаты	
		X	Y
	1	1351851,6250	422133,5356
	2	1351876,9003	422268,9894
	3	1351998,0747	422257,0704
	4	1352012,6205	422404,5463
	5	1352184,2515	422391,9174
	6	1352297,5901	422381,0412
	7	1352289,2235	422249,2656
	8	1352288,5867	422239,2354
	9	1352579,5732	422212,4980
	10	1352603,8825	422069,1979
	1	1351851,6250	422133,5356
	11	1352770,4634	422157,9981
	12	1352775,1801	422289,3734
	13	1352870,6542	422286,0859
	14	1352874,7444	422317,6329
	15	1352877,5203	422336,3156
	16	1352877,5194	422336,3198
	17	1352879,7061	422351,0324
	18	1352881,1122	422361,9694
	19	1352882,2762	422370,5200
	20	1352883,2231	422377,4909
	21	1352884,5360	422385,2289
	22	1352884,6573	422385,9449
	23	1352895,7925	422387,8437
	24	1352916,1567	422528,4413
	25	1352908,6411	422546,5388
	26	1352914,2778	422657,3463
	27	1352913,6515	422713,0675
	28	1352919,4448	422720,3700
	29	1352918,6619	422797,0463
	30	1352935,8069	422993,5788
	31	1352950,9459	422997,5702
	32	1352950,9475	422997,5685
	33	1352950,9478	422997,5722
	34	1352961,8371	422996,5576
	35	1353094,8483	423073,1919
	36	1353128,6686	423061,4444
	37	1353228,2646	423054,9989
	38	1353228,3918	423039,0190
	39	1353228,5998	423036,2976
	40	1353228,8280	423033,3114
	41	1353229,1805	423028,6829
	42	1353229,7224	423021,5665

Сведения о границах территориальной предприятий и складов V - IV классов вредности (санитарно-защитные зоны - до 100 м)

Сведения о характерных точках границ объекта	№ точки	Координаты	
		X	Y
	43	1353230,7425	423011,4951
	44	1353230,8696	423010,2404
	45	1353231,2288	423008,0668
	46	1353233,3214	422995,4042
	47	1353235,6685	422985,0877
	48	1353237,0795	422978,8861
	49	1353241,6337	422963,6106
	50	1353242,0605	422962,1789
	51	1353242,0607	422962,1782
	52	1353242,1644	422961,9410
	53	1353245,6736	422953,9195
	54	1353248,7689	422946,8628
	55	1353248,9559	422946,6615
	56	1353252,5621	422938,6883
	57	1353262,7020	422918,0456
	58	1353272,5018	422902,7689
	59	1353272,5021	422902,7691
	60	1353272,5028	422902,7679
	61	1353274,8237	422899,5686
	62	1353276,6295	422897,0794
	63	1353278,8481	422894,0411
	64	1353268,7099	422761,5894
	65	1353265,8799	422759,9637
	66	1353260,9337	422757,1144
	67	1353254,7930	422753,5771
	68	1353249,1529	422748,1519
	69	1353249,6461	422747,0877
	70	1353251,3252	422743,4644
	71	1353251,9885	422743,0542
	72	1353265,2581	422750,6926
	73	1353268,4605	422752,5364
	74	1353263,6859	422692,9280
	75	1353263,6700	422692,9060
	76	1353259,9580	422687,7515
	77	1353259,9575	422687,7506
	78	1353259,9570	422687,7505
	79	1353256,2625	422681,1779
	80	1353245,9753	422662,8791
	81	1353242,3401	422655,6735
	82	1353242,3410	422655,6720
	83	1353242,5653	422655,2837
	84	1353242,9592	422654,6015
	85	1353246,1647	422653,1757
	86	1353246,7803	422652,9018
	87	1353248,1800	422652,2792

Сведения о границах территориальной предприятий и складов V - IV классов вредности (санитарно-защитные зоны - до 100 м)

Сведения о характерных точках границ объекта	№ точки	Координаты	
		X	Y
	88	1353248,1839	422652,2775
	89	1353248,1849	422652,2771
	90	1353248,1897	422651,2392
	91	1353248,1899	422651,2079
	92	1353248,1948	422650,1388
	93	1353248,1958	422650,1408
	94	1353248,1958	422650,1378
	95	1353252,8008	422659,2482
	96	1353258,8211	422670,0301
	97	1353258,8246	422670,0384
	98	1353259,6027	422671,4215
	99	1353263,3668	422678,1131
	100	1353228,9281	422214,8988
	101	1353385,4970	422210,8727
	102	1353374,4426	422106,3090
	103	1353382,0719	422100,4422
	104	1353376,8201	421956,4428
	105	1353368,3715	421905,2790
	106	1353353,0728	421879,1183
	107	1353357,1829	421831,1956
	108	1353313,1135	421770,0769
	109	1353265,6190	421774,2441
	110	1353261,2805	421750,8615
	111	1353250,7769	421744,3792
	112	1353177,4358	421757,8549
	113	1353143,0758	421763,5560
	114	1353142,5401	421746,6872
	115	1353014,2512	421755,8722
	116	1353031,7998	421943,7097
	117	1352859,6322	421973,3430
	118	1352880,0345	422147,2813
	119	1352783,5953	422150,6800
	11	1352770,4634	422157,9981
	120	1353388,6216	422589,2818
	121	1353467,8429	422590,2158
	122	1353468,5637	422529,6359
	123	1353389,3437	422528,6839
	120	1353388,6216	422589,2818
	124	1353472,3310	425076,7670
	125	1353479,2373	425150,7744
	126	1353480,4700	425163,9840
	127	1353483,8645	425171,0780
	128	1353514,1470	425234,3647
	129	1353513,4834	425258,3979
	130	1353545,7305	425340,0795

Сведения о границах территориальной предприятий и складов V - IV классов вредности (санитарно-защитные зоны - до 100 м)

Сведения о характерных точках границ объекта	№ точки	Координаты	
		X	Y
	131	1353576,6613	425406,4583
	132	1353578,1115	425406,8142
	133	1353579,3105	425407,1083
	134	1353586,4289	425408,8428
	135	1353593,1057	425409,5372
	136	1353607,9900	425411,0800
	137	1353633,5800	425411,0200
	138	1353661,3200	425409,2300
	139	1353728,8000	425403,6200
	140	1353729,2779	425408,2976
	141	1353728,8032	425403,6177
	142	1353727,7100	425392,2193
	143	1353716,3146	425393,3085
	144	1353715,0889	425380,3377
	145	1353713,4542	425380,4923
	146	1353713,2401	425378,2177
	147	1353714,8708	425378,0630
	148	1353713,0559	425358,9943
	149	1353711,3341	425359,1586
	150	1353710,8666	425354,2887
	151	1353712,5884	425354,1244
	152	1353710,2385	425325,8659
	153	1353707,7061	425326,0651
	154	1353707,3095	425321,0693
	155	1353709,8430	425320,8700
	156	1353709,7746	425320,0248
	157	1353720,7284	425319,1701
	158	1353717,2020	425282,2204
	159	1353695,3032	425018,3421
	160	1353655,2318	425021,5367
	161	1353655,1841	425021,0957
	162	1353653,8630	425008,3740
	163	1353631,2068	425010,0469
	164	1353600,9059	425012,1065
	165	1353600,7881	425012,2930
	166	1353600,6762	425012,3013
	167	1353600,6868	425012,4534
	168	1353581,3076	425043,1297
	169	1353560,6477	425052,7823
	170	1353551,5165	425053,4676
	171	1353545,4634	425053,8766
	172	1353545,6103	425056,0343
	173	1353545,7705	425059,0262
	174	1353508,2687	425063,8940
	175	1353508,8572	425076,7715

Сведения о границах территориальной предприятий и складов V - IV классов вредности (санитарно-защитные зоны - до 100 м)

Сведения о характерных точках границ объекта	№ точки	Координаты	
		X	Y
	124	1353472,3310	425076,7670
	176	1353474,0669	426100,0623
	177	1353482,1826	426141,2987
	178	1353488,0657	426171,1822
	179	1353489,5958	426179,9111
	180	1353491,6992	426191,8966
	181	1353496,1900	426201,4100
	182	1353539,3300	426194,3500
	183	1353541,1034	426193,5700
	184	1353496,8561	426200,0884
	185	1353476,4029	426102,1745
	186	1353477,9656	426099,9974
	187	1353496,9870	426098,8110
	188	1353488,4578	425994,7438
	189	1353503,5970	425992,3091
	190	1353502,3606	425951,1628
	191	1353535,8688	425948,3621
	192	1353539,6148	425986,8854
	193	1353682,2713	425975,5513
	194	1353688,8624	425974,8895
	195	1353688,7575	425973,8778
	196	1353693,8159	425973,3831
	197	1353693,9208	425974,3949
	198	1353702,2465	425973,4489
	199	1353703,8375	425979,4338
	200	1353706,5721	426076,3632
	201	1353712,4689	426149,0451
	202	1353726,8131	426148,2789
	203	1353730,7283	426188,5572
	204	1353731,1200	426188,5200
	205	1353731,7094	426193,3733
	206	1353756,9756	426190,3957
	207	1353787,3776	426590,6483
	208	1354313,2198	426547,0438
	209	1354315,3875	426570,7012
	210	1354318,0064	426577,1696
	211	1354318,1049	426577,4125
	212	1354321,7692	426582,1356
	213	1354324,1906	426585,2558
	214	1354324,2030	426585,2646
	215	1354343,3757	426598,4621
	216	1354369,4962	426602,3825
	217	1354370,1597	426608,7916
	218	1354375,9938	426608,1933
	219	1354383,5499	426607,4145

Сведения о границах территориальной предприятий и складов V - IV классов вредности (санитарно-защитные зоны - до 100 м)

Сведения о характерных точках границ объекта	№ точки	Координаты	
		X	Y
	220	1354383,5514	426607,4183
	221	1354383,5528	426607,4182
	222	1354384,5292	426609,7863
	223	1354386,0597	426613,4931
	224	1354395,1246	426612,5503
	225	1354418,6104	426610,1067
	226	1354419,1566	426611,8729
	227	1354419,1538	426611,8781
	228	1354442,0637	426685,9578
	229	1354442,0675	426685,9574
	230	1354422,3461	426622,1862
	231	1354427,8489	426621,8886
	232	1354532,8139	426616,2122
	233	1354538,0517	426615,9290
	234	1354587,2291	426613,0958
	235	1354593,2251	426524,8738
	236	1354920,5266	426499,7760
	237	1354922,1878	426499,6215
	238	1354924,8059	426499,4576
	239	1355196,3297	426474,1330
	240	1355313,9395	426159,2800
	241	1355367,1442	426016,4491
	242	1355367,2169	426016,1171
	243	1355367,7559	426013,6824
	244	1355367,3671	426009,4700
	245	1355348,1170	425798,8212
	246	1355340,3321	425716,5716
	247	1355337,5584	425686,5216
	248	1355341,1241	425685,4958
	249	1355347,9493	425683,6747
	250	1355347,9499	425683,6746
	251	1355367,7969	425678,3796
	252	1355394,3806	425675,6993
	253	1355394,3941	425675,6970
	254	1355394,4213	425675,6943
	255	1355394,4304	425675,6943
	256	1355450,1485	425670,0766
	257	1355574,3317	425671,9985
	258	1355574,3317	425671,9985
	259	1355574,3327	425671,9985
	260	1355574,8985	425671,9094
	261	1355576,7690	425671,9373
	262	1355604,8495	425667,4915
	263	1355604,8807	425667,1915
	264	1355671,8102	425656,6597

Сведения о границах территориальной предприятий и складов V - IV классов вредности (санитарно-защитные зоны - до 100 м)

Сведения о характерных точках границ объекта	№ точки	Координаты	
		X	Y
	265	1355671,1749	425647,8844
	266	1355671,1768	425647,8856
	267	1355671,3140	425647,9754
	268	1355669,8934	425629,2825
	269	1355668,6977	425613,5501
	270	1355667,8077	425601,1393
	271	1355665,2096	425575,1706
	272	1355664,3832	425566,9080
	273	1355662,6242	425549,0043
	274	1355609,0962	425534,8738
	275	1355571,8565	425524,9033
	276	1355483,3514	425527,1284
	277	1355427,6123	425528,5291
	278	1355394,8099	425529,3478
	279	1355379,2580	425527,2647
	280	1355354,4554	425523,9252
	281	1355311,9744	425510,9539
	282	1355310,1243	425510,6042
	283	1355284,8885	425505,6255
	284	1355254,9283	425496,6411
	285	1355247,5211	425494,4064
	286	1355223,6222	425438,8767
	287	1355223,1657	425437,8102
	288	1355247,2584	425494,3272
	289	1355226,1220	425505,2739
	290	1355146,3035	425443,8214
	291	1355078,8820	425425,0221
	292	1355046,5626	425367,0478
	293	1355022,7422	425300,9398
	294	1354995,8658	425264,6929
	295	1354976,7651	425247,1326
	296	1354954,8199	425231,7822
	297	1354889,6025	425173,1171
	298	1354853,7081	425150,1592
	299	1354830,0501	425145,0973
	300	1354721,3588	425126,4883
	301	1354716,3087	425137,8292
	302	1354782,3098	425194,0415
	303	1354770,6602	425212,7013
	304	1354769,2443	425216,5609
	305	1354775,1391	425224,9615
	306	1354780,1554	425242,5707
	307	1354761,5943	425282,0214
	308	1354632,1460	425413,7746
	309	1354559,8281	425415,3171

Сведения о границах территориальной предприятий и складов V - IV классов вредности (санитарно-защитные зоны - до 100 м)

Сведения о характерных точках границ объекта	№ точки	Координаты	
		X	Y
	310	1354558,8746	425441,0178
	311	1354427,8090	425448,2149
	312	1354427,8089	425448,2101
	313	1354193,4800	425466,8800
	314	1354164,2400	425467,3200
	315	1354139,7300	425465,2200
	316	1354107,8000	425460,1600
	317	1354055,0400	425444,9800
	318	1353978,7900	425421,8700
	319	1353920,4100	425411,1200
	320	1353906,7600	425409,6300
	321	1353886,9100	425408,2900
	322	1353863,1700	425408,6400
	323	1353730,4500	425419,7800
	324	1353731,4400	425429,5000
	325	1353663,2500	425435,1500
	326	1353634,4600	425437,0200
	327	1353606,6700	425437,0900
	328	1353605,3000	425436,9400
	329	1353595,7352	425435,9569
	330	1353590,2845	425435,3886
	331	1353590,2814	425435,3911
	332	1353591,0778	425437,0792
	333	1353610,7658	425478,8970
	334	1353614,2796	425480,0930
	335	1353636,7080	425531,6260
	336	1353646,1440	425529,9550
	337	1353646,6660	425533,0060
	338	1353649,3979	425532,5006
	339	1353649,4203	425532,4964
	340	1353716,5900	425682,7000
	341	1353676,1800	425682,4700
	342	1353672,2400	425682,8100
	343	1353671,8160	425682,8519
	344	1353671,9442	425684,2314
	345	1353657,5623	425685,5681
	346	1353657,6729	425686,2093
	347	1353657,6693	425686,2096
	348	1353657,6699	425686,2128
	349	1353615,4926	425689,9133
	350	1353615,4925	425689,9104
	351	1353615,4896	425689,9107
	352	1353615,4692	425687,4892
	353	1353571,4100	425691,0900
	354	1353563,6200	425691,7000

Сведения о границах территориальной предприятий и складов V - IV классов вредности (санитарно-защитные зоны - до 100 м)

Сведения о характерных точках границ объекта	№ точки	Координаты	
		X	Y
	355	1353538,6300	425693,6500
	356	1353555,6700	425943,8000
	357	1353555,8000	425945,5500
	358	1353536,1600	425946,9100
	359	1353527,3478	425947,0920
	360	1353527,4483	425948,5545
	361	1353527,4442	425948,5549
	362	1353527,4443	425948,5569
	363	1353502,0278	425950,8080
	364	1353503,2921	425992,0975
	365	1353490,2298	425994,2625
	366	1353488,0345	425994,6269
	367	1353494,6800	426077,2965
	368	1353496,3062	426097,5110
	369	1353496,3050	426097,5111
	370	1353496,3052	426097,5135
	176	1353474,0669	426100,0623
	371	1353592,9400	425409,5200
	372	1353592,9818	425409,6127
	373	1353593,1057	425409,5372
	371	1353592,9400	425409,5200
	374	1353674,9557	419674,5622
	375	1353675,4000	419687,1532
	376	1353678,8941	419728,4142
	377	1353682,3633	419747,2196
	378	1353687,1179	419763,0616
	379	1353705,6507	419814,0578
	380	1353734,5884	419889,7270
	381	1353744,6210	419920,5206
	382	1353748,9632	419938,5278
	383	1353752,8655	419962,5537
	384	1353752,9111	419963,0384
	385	1353831,5838	419954,7936
	386	1353831,7392	419957,5459
	387	1353844,2786	419959,6973
	388	1353864,6118	419959,5096
	389	1353864,3585	419969,5104
	390	1353876,4379	419969,0509
	391	1353876,3935	419959,7836
	392	1353900,9461	419959,8553
	393	1353933,2853	419958,0789
	394	1353934,4299	419966,9353
	395	1353941,4324	419964,9773
	396	1353945,1901	419969,8458
	397	1353950,3943	419969,9235

Сведения о границах территориальной предприятий и складов V - IV классов вредности (санитарно-защитные зоны - до 100 м)

Сведения о характерных точках границ объекта	№ точки	Координаты	
		X	Y
	398	1353950,6641	419984,7579
	399	1354006,3845	419983,2617
	400	1354008,5613	420007,8183
	401	1354004,9267	420007,8623
	402	1354008,7125	420050,3476
	403	1354006,5319	420084,5920
	404	1353921,8506	420064,2157
	405	1353918,0161	420079,6373
	406	1353959,3240	420089,2592
	407	1353947,4520	420118,8453
	408	1353885,1282	420134,3156
	409	1353889,7580	420151,9663
	410	1353966,1304	420133,4128
	411	1353982,7301	420172,4336
	412	1354012,7052	420164,5326
	413	1354021,3141	420206,3041
	414	1354030,0798	420237,5690
	415	1354017,4687	420240,2291
	416	1353990,4965	420250,9249
	417	1353996,6226	420274,7842
	418	1353990,0159	420276,5517
	419	1353994,7658	420293,9084
	420	1353991,9007	420295,0442
	421	1353994,7513	420308,0511
	422	1353992,4753	420328,9369
	423	1353982,1845	420399,8908
	424	1353972,9661	420398,9675
	425	1353972,6671	420405,8381
	426	1354027,9365	420414,1271
	427	1354027,7753	420411,7675
	428	1354042,5101	420411,5945
	429	1354041,8067	420419,2448
	430	1354059,6690	420420,1006
	431	1354060,6948	420445,5095
	432	1354073,2402	420445,2496
	433	1354079,8326	420503,6875
	434	1354076,2783	420505,2803
	435	1354079,6363	420516,8454
	436	1354106,6349	420510,9625
	437	1354113,0542	420528,3440
	438	1354145,1969	420519,9843
	439	1354128,6608	420329,5581
	440	1354103,1416	420035,6849
	441	1354061,3833	419554,8053
	442	1354057,1783	419477,5231

Сведения о границах территориальной предприятий и складов V - IV классов вредности (санитарно-защитные зоны - до 100 м)

Сведения о характерных точках границ объекта	№ точки	Координаты	
		X	Y
	443	1354083,2090	419426,5908
	444	1354106,4996	419402,0507
	445	1354136,2782	419381,3378
	446	1354086,2360	419384,2475
	447	1354022,6241	419389,5898
	448	1353895,3373	419401,5501
	449	1353881,8884	419413,0000
	450	1353880,1875	419414,4459
	451	1353879,9983	419414,6064
	452	1353879,9231	419414,6710
	453	1353872,4872	419421,0012
	454	1353869,5685	419423,4887
	455	1353867,9081	419424,9047
	456	1353866,2254	419426,3399
	457	1353796,8934	419485,3769
	458	1353796,8926	419485,3757
	459	1353796,8924	419485,3759
	460	1353795,7974	419483,7404
	461	1353789,5313	419487,9464
	462	1353786,9664	419489,6686
	463	1353780,8185	419507,5504
	464	1353780,8180	419507,5507
	465	1353780,8175	419507,5523
	466	1353726,8506	419545,5946
	467	1353714,7584	419566,9683
	468	1353703,1667	419574,6451
	469	1353697,1420	419578,6357
	470	1353693,3538	419581,1450
	471	1353688,8229	419594,4247
	472	1353684,8759	419608,4505
	473	1353677,3197	419648,2544
	474	1353675,4799	419665,6413
	475	1353675,1719	419670,8677
	374	1353674,9557	419674,5622
	476	1353685,8756	424904,7116
	477	1353695,3032	425018,3421
	478	1353858,0904	425008,6286
	479	1354254,8617	424818,3711
	480	1354329,9195	424967,1613
	481	1354657,2781	424985,5463
	482	1355065,7402	425278,1658
	483	1355204,3816	425393,7462
	484	1355180,9606	425123,4970
	485	1354794,6516	424371,5698
	486	1354794,5944	424371,5744

Сведения о границах территориальной предприятий и складов V - IV классов вредности (санитарно-защитные зоны - до 100 м)

Сведения о характерных точках границ объекта	№ точки	Координаты	
		X	Y
	487	1354794,5480	424371,4840
	488	1354353,5401	424406,7242
	489	1354036,1964	424432,0149
	490	1354025,3867	424446,6007
	491	1353799,3624	424751,2962
	492	1353746,2832	424823,2012
	493	1353715,3252	424864,8197
	494	1353685,9339	424904,5043
	495	1353685,9434	424904,6200
	476	1353685,8756	424904,7116
	496	1353744,9499	425411,3328
	497	1353761,6100	425409,1600
	498	1353776,0721	425405,8841
	499	1353761,6069	425409,1562
	496	1353744,9499	425411,3328
	500	1353805,2396	425398,6151
	501	1353817,5600	425396,6100
	502	1353830,6800	425395,3750
	503	1353817,5658	425396,6075
	500	1353805,2396	425398,6151
	504	1353879,0706	425390,8270
	505	1353879,8800	425400,7500
	506	1353879,8830	425400,7498
	507	1353879,0709	425390,8270
	504	1353879,0706	425390,8270
	508	1353880,6167	425400,6898
	509	1353895,0600	425399,5100
	510	1353918,5600	425396,0900
	511	1353929,8472	425393,1183
	512	1353918,5630	425396,0851
	513	1353895,0554	425399,5061
	508	1353880,6167	425400,6898
	514	1353916,0900	425404,3100
	515	1353944,6100	425407,1500
	516	1353972,1200	425407,7200
	517	1353986,3404	425407,4027
	518	1353972,1168	425407,7162
	519	1353944,6099	425407,1488
	520	1353916,0906	425404,3099
	514	1353916,0900	425404,3100
	521	1353938,7212	425402,4612
	522	1354319,6650	425371,3459
	523	1354319,6646	425371,3404
	521	1353938,7212	425402,4612
	524	1353947,3900	425395,2200

Сведения о границах территориальной предприятий и складов V - IV классов вредности (санитарно-защитные зоны - до 100 м)

Сведения о характерных точках границ объекта	№ точки	Координаты	
		X	Y
	525	1353947,4234	425395,2173
	526	1354005,7178	425378,1138
	527	1354030,6084	425375,3686
	528	1354005,7200	425378,1100
	524	1353947,3900	425395,2200
	529	1353975,7100	425414,1400
	530	1353975,7227	425414,1438
	531	1354000,8225	425413,5859
	529	1353975,7100	425414,1400
	532	1353993,7851	425374,8532
	533	1354004,2500	425371,7700
	534	1354044,3200	425367,3200
	535	1354079,0358	425364,4891
	536	1354044,3243	425367,3177
	537	1354004,2492	425371,7687
	532	1353993,7851	425374,8532
	538	1354003,6057	425413,4688
	539	1354024,2244	425412,0274
	540	1354023,7002	425405,5353
	541	1354012,6530	425406,3141
	542	1354023,7000	425405,5400
	543	1354024,2200	425412,0200
	538	1354003,6057	425413,4688
	544	1354053,5531	425437,7480
	545	1354056,8900	425438,7600
	546	1354063,2262	425440,5814
	547	1354056,8899	425438,7598
	544	1354053,5531	425437,7480
	548	1354118,6927	425365,1267
	549	1354118,8999	425367,7584
	550	1354118,9010	425367,7583
	548	1354118,6927	425365,1267
	551	1354119,6065	425455,4503
	552	1354140,5200	425458,7700
	553	1354164,4700	425460,8200
	554	1354175,8409	425460,6457
	555	1354164,4715	425460,8159
	556	1354140,5175	425458,7682
	551	1354119,6065	425455,4503
	557	1354319,1404	425364,8653
	558	1354319,3985	425368,0200
	559	1354319,1456	425364,8649
	557	1354319,1404	425364,8653
	560	1354361,1135	425446,9417
	561	1354384,6300	425445,0600

Сведения о границах территориальной предприятий и складов V - IV классов вредности (санитарно-защитные зоны - до 100 м)

Сведения о характерных точках границ объекта	№ точки	Координаты	
		X	Y
	562	1354427,5774	425441,7602
	563	1354427,5773	425441,7572
	564	1354384,6288	425445,0592
	560	1354361,1135	425446,9417
	565	1354564,4787	419337,6855
	566	1354684,7451	419325,9712
	567	1354760,3212	419318,6099
	568	1354859,1257	419308,9861
	569	1354961,8881	419298,9768
	570	1354996,7307	419295,3932
	571	1355093,0412	419285,4876
	572	1355114,2584	419285,3389
	573	1355087,3121	419235,4050
	574	1355066,0818	419214,8175
	575	1355061,1223	419216,8139
	576	1355058,0926	419218,0319
	577	1355054,1658	419219,6416
	578	1355046,1472	419222,9317
	579	1355045,9988	419222,6059
	580	1355045,9731	419222,5495
	581	1355044,1454	419223,7630
	582	1355016,4091	419235,1554
	583	1354988,6738	419246,5488
	584	1354983,6209	419248,6236
	585	1354981,5981	419249,4548
	586	1354978,4448	419250,3779
	587	1354950,3471	419258,5714
	588	1354934,6468	419263,1490
	589	1354929,2826	419264,7073
	590	1354918,7252	419268,3505
	591	1354913,7592	419270,0978
	592	1354912,7619	419270,3719
	593	1354909,7017	419271,2165
	594	1354905,7939	419272,2904
	595	1354888,2678	419277,0998
	596	1354881,1673	419279,0523
	597	1354876,3757	419280,3721
	598	1354869,2752	419282,3255
	599	1354867,5488	419282,7998
	600	1354863,4723	419283,9183
	601	1354802,9536	419297,1980
	602	1354801,5688	419297,5010
	603	1354797,0522	419298,4902
	604	1354795,6807	419298,7942
	605	1354793,8811	419299,1940

Сведения о границах территориальной предприятий и складов V - IV классов вредности (санитарно-защитные зоны - до 100 м)

Сведения о характерных точках границ объекта	№ точки	Координаты	
		X	Y
	606	1354791,5211	419299,5446
	607	1354791,1345	419299,6021
	608	1354787,2340	419300,1898
	609	1354767,6362	419303,1433
	610	1354765,1602	419303,5145
	611	1354761,7027	419304,0339
	612	1354746,4667	419306,3317
	613	1354737,7422	419307,6482
	614	1354710,5169	419311,7428
	615	1354707,8714	419312,1454
	616	1354686,1149	419312,9700
	617	1354676,8999	419313,3226
	618	1354676,0963	419313,3507
	619	1354674,8975	419313,3908
	620	1354667,3917	419313,6809
	621	1354666,1875	419313,7224
	622	1354665,6295	419313,7426
	623	1354662,6172	419313,8577
	624	1354654,3618	419314,1756
	625	1354626,4288	419315,2301
	626	1354621,3959	419315,4260
	627	1354591,6334	419316,5513
	628	1354576,2218	419317,1315
	629	1354565,1543	419317,5545
	630	1354565,1543	419317,5544
	631	1354565,1533	419317,5544
	565	1354564,4787	419337,6855
	632	1355068,6931	419685,3474
	633	1355074,0420	419747,7080
	634	1355073,7949	419762,3386
	635	1355086,3542	419829,1045
	636	1355088,3147	419828,9388
	637	1355099,8723	419882,4009
	638	1355121,5384	419899,9512
	639	1355134,9512	419896,2228
	640	1355179,3959	419892,7609
	641	1355185,6833	419925,5602
	642	1355198,3795	419923,7854
	643	1355194,6598	419903,2030
	644	1355223,3087	419898,6215
	645	1355219,9260	419875,1959
	646	1355211,4668	419876,0518
	647	1355208,9433	419834,0109
	648	1355231,1095	419833,2778
	649	1355236,4734	419816,0720

Сведения о границах территориальной предприятий и складов V - IV классов вредности (санитарно-защитные зоны - до 100 м)

Сведения о характерных точках границ объекта	№ точки	Координаты	
		X	Y
	650	1355236,3341	419806,6252
	651	1355227,7930	419806,6654
	652	1355203,2432	419805,7990
	653	1355203,4032	419799,7703
	654	1355203,6829	419793,7613
	655	1355204,2345	419779,5178
	656	1355213,7984	419779,3094
	657	1355213,8844	419779,3083
	658	1355212,1953	419751,5264
	659	1355213,8147	419728,5684
	660	1355209,1087	419728,0071
	661	1355209,4810	419722,8072
	662	1355199,4799	419721,6759
	663	1355206,3842	419713,1360
	664	1355239,7270	419708,9028
	665	1355238,8336	419705,0086
	666	1355246,9114	419697,0166
	667	1355244,7186	419687,1860
	668	1355243,8209	419685,2122
	669	1355243,1325	419680,2000
	670	1355239,0796	419663,1162
	671	1355240,9452	419662,6330
	672	1355248,3583	419662,4515
	673	1355245,6524	419643,0515
	674	1355244,2391	419632,9184
	675	1355250,1991	419632,3242
	676	1355250,7549	419635,8962
	677	1355255,8196	419635,1096
	678	1355255,2096	419630,9497
	679	1355260,4823	419630,1672
	680	1355261,0842	419634,4382
	681	1355261,1100	419634,6215
	682	1355302,4633	419625,8817
	683	1355303,3089	419628,4479
	684	1355308,0471	419626,8489
	685	1355306,6416	419622,3101
	686	1355316,7789	419620,8899
	687	1355319,2250	419634,6764
	688	1355332,4209	419632,3197
	689	1355330,2430	419620,3051
	690	1355355,6735	419614,2023
	691	1355355,2191	419611,7402
	692	1355360,9202	419611,4324
	693	1355362,5342	419619,0762
	694	1355367,9470	419618,0268

Сведения о границах территориальной предприятий и складов V - IV классов вредности (санитарно-защитные зоны - до 100 м)

Сведения о характерных точках границ объекта	№ точки	Координаты	
		X	Y
	695	1355367,1881	419612,0826
	696	1355383,3221	419608,9049
	697	1355414,1935	419601,8249
	698	1355413,2993	419594,3715
	699	1355428,9562	419589,4775
	700	1355431,1407	419598,0561
	701	1355453,1904	419592,1438
	702	1355450,7904	419582,6972
	703	1355459,9551	419580,5896
	704	1355460,5222	419583,0111
	705	1355467,0083	419581,7469
	706	1355466,3133	419578,9753
	707	1355471,3572	419577,8440
	708	1355473,0436	419586,1136
	709	1355479,2953	419584,8999
	710	1355477,3089	419576,5253
	711	1355514,7514	419567,0298
	712	1355516,4603	419573,7916
	713	1355547,8057	419568,6289
	714	1355544,4240	419552,6929
	715	1355547,8567	419551,7387
	716	1355546,7164	419547,2979
	717	1355552,1730	419545,4690
	718	1355550,7597	419539,1138
	719	1355541,8840	419540,9922
	720	1355538,2007	419525,0517
	721	1355556,2476	419521,7015
	722	1355554,5853	419511,8236
	723	1355539,2599	419514,7117
	724	1355536,0342	419501,7943
	725	1355533,3127	419502,2564
	726	1355529,2791	419484,5260
	727	1355546,9082	419480,5412
	728	1355544,8752	419468,5464
	729	1355528,2431	419471,4150
	730	1355529,9878	419448,8192
	731	1355534,5216	419448,1831
	732	1355533,8442	419436,3091
	733	1355539,2340	419435,5852
	734	1355538,7209	419429,5450
	735	1355530,7731	419429,8789
	736	1355528,1186	419401,4617
	737	1355522,3491	419402,5670
	738	1355518,8990	419403,6112
	739	1355518,8237	419403,2424

Сведения о границах территориальной предприятий и складов V - IV классов вредности (санитарно-защитные зоны - до 100 м)

Сведения о характерных точках границ объекта	№ точки	Координаты	
		X	Y
	740	1355517,3933	419396,2379
	741	1355482,2181	419400,6920
	742	1355450,9549	419405,9976
	743	1355407,2132	419409,2843
	744	1355393,1412	419410,7775
	745	1355394,2088	419415,7310
	746	1355378,5735	419419,1074
	747	1355354,0012	419424,4764
	748	1355355,2224	419430,2255
	749	1355324,3886	419434,7925
	750	1355315,7545	419433,9599
	751	1355292,0220	419437,1574
	752	1355293,0186	419444,4182
	753	1355293,2970	419446,4468
	754	1355293,6238	419448,8278
	755	1355259,1089	419454,8141
	756	1355255,5567	419455,5202
	757	1355255,2722	419453,7313
	758	1355254,7862	419450,6745
	759	1355228,0995	419455,0415
	760	1355178,8311	419466,7043
	761	1355168,4206	419470,3695
	762	1355148,1518	419475,4711
	763	1355149,9632	419487,3882
	764	1355150,7358	419497,4494
	765	1355152,8582	419497,1292
	766	1355154,1967	419506,5679
	767	1355155,1815	419512,2257
	768	1355160,1183	419550,1066
	769	1355156,6520	419550,6006
	770	1355162,0758	419587,9711
	771	1355166,0206	419615,7243
	772	1355168,5443	419615,3749
	773	1355168,9057	419624,6720
	774	1355170,1075	419624,6279
	775	1355170,4107	419639,8374
	776	1355171,4740	419639,7622
	777	1355170,6435	419653,0634
	778	1355168,6013	419653,1830
	779	1355169,2155	419663,6331
	780	1355172,6101	419663,4357
	781	1355172,5678	419665,0634
	782	1355171,9887	419664,9267
	783	1355171,5905	419666,5894
	784	1355172,6283	419666,7899

Сведения о границах территориальной предприятий и складов V - IV классов вредности (санитарно-защитные зоны - до 100 м)

Сведения о характерных точках границ объекта	№ точки	Координаты	
		X	Y
	785	1355170,8280	419672,8960
	786	1355069,1010	419685,2977
	632	1355068,6931	419685,3474
	787	1365363,8728	382507,3243
	788	1365370,7807	382508,2275
	789	1365387,5872	382524,0913
	790	1365392,6228	382527,8071
	791	1365403,0225	382531,3129
	792	1365415,6373	382533,1615
	793	1365442,6019	382535,2141
	794	1365443,4737	382523,7049
	795	1365451,2309	382522,6504
	796	1365460,2957	382514,4041
	797	1365471,2968	382474,2505
	798	1365477,7118	382459,9234
	799	1365473,5577	382458,1311
	800	1365469,5951	382455,5715
	801	1365467,5712	382452,4607
	802	1365455,5046	382460,7923
	803	1365427,5676	382457,5449
	804	1365410,8669	382467,4377
	805	1365409,4746	382476,2886
	806	1365405,3956	382475,4976
	807	1365403,3621	382477,0476
	808	1365395,2956	382476,0371
	809	1365379,3244	382473,8984
	810	1365376,4550	382472,4853
	811	1365375,1958	382479,7879
	812	1365372,8746	382494,5862
	813	1365371,9381	382501,0434
	787	1365363,8728	382507,3243
	814	1365687,6650	382542,0610
	815	1365690,6330	382555,9460
	816	1365695,8924	382560,0586
	817	1365700,5940	382563,7350
	818	1365710,7142	382566,0852
	819	1365724,9540	382569,3920
	820	1365778,8350	382574,8780
	821	1365802,9360	382569,0170
	822	1365807,7360	382557,6980
	823	1365801,8410	382487,5780
	824	1365795,5370	382487,4790
	825	1365793,6500	382448,7230
	826	1365797,7640	382421,0750
	827	1365797,6220	382405,9670

Сведения о границах территориальной предприятий и складов V - IV классов вредности (санитарно-защитные зоны - до 100 м)

Сведения о характерных точках границ объекта	№ точки	Координаты	
		X	Y
	828	1365791,4090	382392,5030
	829	1365772,4150	382388,3200
	830	1365767,6700	382357,8060
	831	1365729,6770	382356,4000
	832	1365716,0370	382338,5340
	833	1365710,8030	382326,0760
	834	1365704,1993	382326,0070
	835	1365703,1410	382325,9960
	836	1365697,8336	382356,5646
	837	1365695,7030	382368,8360
	838	1365694,1396	382413,5287
	839	1365691,3590	382493,0160
	840	1365689,7582	382514,2703
	814	1365687,6650	382542,0610
	841	1366412,2270	382389,3010
	842	1366413,8964	382422,7596
	843	1366414,6650	382438,1640
	844	1366419,6250	382455,1770
	845	1366421,2970	382460,2980
	846	1366425,2610	382466,6890
	847	1366432,0240	382477,3250
	848	1366435,4150	382482,7050
	849	1366437,7770	382481,9490
	850	1366443,4340	382490,2600
	851	1366456,3660	382508,2550
	852	1366457,9760	382510,3390
	853	1366464,8420	382520,3040
	854	1366463,5350	382521,4680
	855	1366464,1440	382523,5520
	856	1366488,5880	382509,2950
	857	1366497,0820	382503,7000
	858	1366501,5427	382500,3367
	859	1366508,5720	382501,1520
	860	1366516,9109	382516,9852
	861	1366517,0193	382517,1966
	862	1366524,2138	382509,3412
	863	1366537,1330	382526,9980
	864	1366553,8870	382507,0070
	865	1366563,1940	382497,9250
	866	1366568,1000	382492,6400
	867	1366568,4610	382488,5600
	868	1366574,5020	382481,2380
	869	1366579,8090	382478,2080
	870	1366584,7620	382476,1310
	871	1366585,3970	382474,5220

Сведения о границах территориальной предприятий и складов V - IV классов вредности (санитарно-защитные зоны - до 100 м)

Сведения о характерных точках границ объекта	№ точки	Координаты	
		X	Y
	872	1366586,0320	382472,2400
	873	1366587,6020	382471,5180
	874	1366592,0480	382470,4520
	875	1366593,8540	382468,2360
	876	1366598,8480	382458,3960
	877	1366605,3880	382453,9140
	878	1366607,8560	382451,6620
	879	1366612,1260	382449,8370
	880	1366617,6630	382449,6470
	881	1366622,5840	382449,7240
	882	1366625,3320	382449,3220
	883	1366632,6030	382444,9640
	884	1366637,6140	382446,4500
	885	1366642,9580	382442,4240
	886	1366652,4990	382433,6530
	887	1366647,1040	382426,4330
	888	1366652,2245	382422,7234
	889	1366652,5434	382423,0948
	890	1366654,3840	382421,8071
	891	1366658,8860	382427,8970
	892	1366670,3470	382419,2610
	893	1366688,8020	382404,9600
	894	1366698,9740	382396,9920
	895	1366705,5150	382392,8970
	896	1366725,8970	382378,0080
	897	1366726,8020	382376,9720
	898	1366732,5290	382373,1650
	899	1366738,5590	382369,1530
	900	1366740,5770	382366,4420
	901	1366741,8440	382361,4700
	902	1366741,8906	382360,5847
	903	1366860,0047	382277,9483
	904	1366923,2804	382244,1186
	905	1366923,9600	382244,4880
	906	1366929,5230	382248,7110
	907	1366932,9390	382250,8790
	908	1366937,5640	382251,8530
	909	1366941,6920	382251,3940
	910	1366946,7440	382249,5940
	911	1366950,4810	382247,5720
	912	1366962,7340	382239,3960
	913	1366990,8580	382220,2550
	914	1366995,1760	382222,9420
	915	1366999,7750	382225,2560
	916	1367005,4320	382225,5190

Сведения о границах территориальной предприятий и складов V - IV классов вредности (санитарно-защитные зоны - до 100 м)

Сведения о характерных точках границ объекта	№ точки	Координаты	
		X	Y
	917	1367008,4140	382224,8690
	918	1367010,7980	382223,8650
	919	1367010,8050	382223,8650
	920	1367011,0490	382223,7590
	921	1367012,2390	382225,2230
	922	1367014,0900	382225,7230
	923	1367098,9890	382172,1560
	924	1367099,4450	382170,1300
	925	1367099,2300	382169,7690
	926	1367099,6530	382169,4950
	927	1367103,0080	382167,3120
	928	1367105,3220	382162,4690
	929	1367104,9530	382156,8730
	930	1367103,3910	382151,2050
	931	1367102,7920	382148,2230
	932	1367102,2370	382146,5220
	933	1367096,9450	382145,9710
	934	1367103,2190	382139,2980
	935	1367107,1430	382134,9480
	936	1367116,3560	382127,6370
	937	1367122,9290	382124,6140
	938	1367126,6300	382122,6430
	939	1367133,3970	382119,7120
	940	1367142,1100	382114,6860
	941	1367145,0630	382113,8100
	942	1367153,2720	382112,3760
	943	1367163,8860	382109,1860
	944	1367186,8480	382096,6920
	945	1367207,5950	382086,4870
	946	1367220,3920	382079,8070
	947	1367226,4470	382073,7880
	948	1367232,2690	382066,4740
	949	1367235,1050	382064,5570
	950	1367238,2950	382064,3200
	951	1367240,6130	382065,4770
	952	1367243,5690	382068,5210
	953	1367247,0086	382070,4151
	954	1367247,9310	382070,9230
	955	1367251,6680	382072,2080
	956	1367255,6910	382072,6310
	957	1367258,1730	382072,3210
	958	1367269,3960	382070,2880
	959	1367277,0690	382067,4960
	960	1367285,2810	382063,4510
	961	1367290,1800	382061,6010

Сведения о границах территориальной предприятий и складов V - IV классов вредности (санитарно-защитные зоны - до 100 м)

Сведения о характерных точках границ объекта	№ точки	Координаты	
		X	Y
	962	1367302,0710	382058,3600
	963	1367315,1970	382054,7640
	964	1367319,5360	382052,9500
	965	1367334,2640	382045,3510
	966	1367342,0640	382043,3650
	967	1367349,7910	382040,4780
	968	1367365,9790	382035,1890
	969	1367379,2980	382033,2880
	970	1367387,0720	382031,3460
	971	1367400,0120	382026,7620
	972	1367407,6880	382023,7320
	973	1367422,2880	382022,7430
	974	1367432,0620	382025,6670
	975	1367442,3630	382026,6780
	976	1367441,4170	382006,8000
	977	1367441,0160	381998,2660
	978	1367422,9520	382002,2700
	979	1367330,6360	382015,0600
	980	1367331,1540	382016,4720
	981	1367327,7160	382027,4920
	982	1367326,6580	382030,8710
	983	1367320,7959	382035,1715
	984	1367303,3981	381944,7703
	985	1367298,6018	381915,8938
	986	1367283,4773	381829,3159
	987	1367273,3955	381771,6039
	988	1367266,6378	381737,5039
	989	1367266,1756	381727,1471
	990	1367261,3370	381710,7553
	991	1367251,1867	381659,5357
	992	1367252,6100	381658,9100
	993	1367250,5300	381653,6900
	994	1367250,0677	381653,8890
	995	1367236,5655	381585,7557
	996	1367220,8973	381593,3582
	997	1367214,2080	381597,0430
	998	1367208,7550	381599,9230
	999	1367054,4172	381672,6724
	1000	1367006,8881	381669,4336
	1001	1366966,8345	381666,7042
	1002	1366964,0553	381666,4194
	1003	1366970,2451	381656,5181
	1004	1366981,9038	381637,8686
	1005	1366994,1779	381618,2347
	1006	1366993,2356	381617,4730

Сведения о границах территориальной предприятий и складов V - IV классов вредности (санитарно-защитные зоны - до 100 м)

Сведения о характерных точках границ объекта	№ точки	Координаты	
		X	Y
	1007	1366992,0038	381616,4772
	1008	1366927,5649	381642,1623
	1009	1366925,5283	381651,1935
	1010	1366918,8479	381652,0306
	1011	1366911,1766	381675,2379
	1012	1366905,1445	381693,4861
	1013	1366904,9445	381693,4573
	1014	1366891,5791	381734,5245
	1015	1366896,3005	381776,7802
	1016	1366898,8730	381786,5259
	1017	1366891,8876	381790,2588
	1018	1366863,6001	381805,3753
	1019	1366812,4495	381833,6103
	1020	1366721,2610	381883,7323
	1021	1366696,4440	381897,3730
	1022	1366664,4062	381915,1563
	1023	1366670,3112	381925,2412
	1024	1366670,1499	381936,0501
	1025	1366674,3084	381944,0239
	1026	1366672,2160	381945,2610
	1027	1366675,7900	381951,2980
	1028	1366677,5563	381950,2515
	1029	1366682,1184	381958,9993
	1030	1366683,5500	381965,4160
	1031	1366710,8770	382008,9790
	1032	1366713,3858	382012,4759
	1033	1366713,2676	382032,3542
	1034	1366713,2635	382033,0573
	1035	1366712,2458	382038,9320
	1036	1366709,4170	382040,4560
	1037	1366709,2560	382043,5410
	1038	1366704,4460	382057,6660
	1039	1366705,5146	382058,5962
	1040	1366705,4981	382058,6308
	1041	1366665,6022	382113,8279
	1042	1366611,0057	382175,6332
	1043	1366564,8981	382223,6497
	1044	1366461,6580	382328,5809
	1045	1366462,8850	382329,6970
	1046	1366448,7520	382343,7790
	1047	1366439,7220	382352,8270
	1048	1366420,3770	382373,3220
	1049	1366417,7600	382375,7710
	1050	1366414,4420	382379,5560
	841	1366412,2270	382389,3010

Сведения о границах территориальной предприятий и складов V - IV классов вредности (санитарно-защитные зоны - до 100 м)

Сведения о характерных точках границ объекта	№ точки	Координаты	
		X	Y
	1051	1366490,1620	382837,1780
	1052	1366490,1650	382837,5250
	1053	1366490,2600	382855,1440
	1054	1366491,2780	382862,7360
	1055	1366491,3480	382863,5060
	1056	1366493,2130	382873,9300
	1057	1366493,9940	382874,7150
	1058	1366495,0200	382874,7000
	1059	1366503,9440	382869,3460
	1060	1366524,2640	382878,7740
	1061	1366524,4750	382878,8030
	1062	1366540,1960	382897,5900
	1063	1366558,8840	382923,3220
	1064	1366565,2380	382932,5310
	1065	1366572,7460	382936,0970
	1066	1366571,6660	382937,0310
	1067	1366568,9320	382935,7320
	1068	1366567,5600	382938,5210
	1069	1366570,3630	382939,8350
	1070	1366570,9840	382940,3860
	1071	1366585,1820	382945,4410
	1072	1366586,7730	382941,2540
	1073	1366601,6758	382939,9872
	1074	1366605,2310	382939,6850
	1075	1366619,2730	382938,5210
	1076	1366638,7420	382939,4730
	1077	1366681,7980	382949,3830
	1078	1366711,1220	382953,8800
	1079	1366728,9660	382963,2930
	1080	1366740,5440	382973,9290
	1081	1366742,6429	382976,0027
	1082	1366746,3700	382979,6850
	1083	1366757,4950	382986,9670
	1084	1366782,1250	382995,9210
	1085	1366794,5420	383004,5560
	1086	1366797,1480	383004,5020
	1087	1366804,0940	383003,0380
	1088	1366841,9160	383018,3210
	1089	1366851,4390	383028,8950
	1090	1366849,7380	383031,5410
	1091	1366856,1220	383035,9980
	1092	1366858,6250	383032,5960
	1093	1366906,2250	383045,1300
	1094	1366921,1240	383052,7770
	1095	1366939,6370	383059,5070

Сведения о границах территориальной предприятий и складов V - IV классов вредности (санитарно-защитные зоны - до 100 м)

Сведения о характерных точках границ объекта	№ точки	Координаты	
		X	Y
	1096	1366955,8180	383066,2300
	1097	1366970,1510	383077,9470
	1098	1366972,0820	383079,1700
	1099	1366968,7570	383087,5720
	1100	1366973,9110	383089,5360
	1101	1366976,9730	383081,8160
	1102	1366984,4120	383085,3560
	1103	1366986,7802	383086,4112
	1104	1367008,7830	383096,2150
	1105	1367006,8410	383101,8110
	1106	1367018,9990	383106,6826
	1107	1367020,4300	383107,2560
	1108	1367021,4185	383104,8056
	1109	1367022,3130	383102,5880
	1110	1367022,4740	383102,6212
	1111	1367042,6150	383106,7750
	1112	1367068,9860	383109,6910
	1113	1367101,3100	383114,9110
	1114	1367101,9820	383113,1440
	1115	1367104,1900	383103,0440
	1116	1367105,4570	383095,3210
	1117	1367105,7960	383093,1930
	1118	1367112,8427	383072,2619
	1119	1367103,1992	383068,3541
	1120	1367118,7362	383035,7823
	1121	1367110,0254	383032,3638
	1122	1367114,1071	383022,1827
	1123	1367114,9817	383019,9944
	1124	1367116,4910	383016,2250
	1125	1367119,4858	383009,2145
	1126	1367123,2652	383000,3752
	1127	1367125,6131	382994,3561
	1128	1367125,6780	382994,1900
	1129	1367125,8860	382993,6624
	1130	1367132,9545	382975,7450
	1131	1367135,6126	382972,5550
	1132	1367138,9465	382964,2922
	1133	1367084,3348	382944,9338
	1134	1367046,0656	382933,6607
	1135	1367004,1608	382918,8647
	1136	1367002,7060	382918,3510
	1137	1367001,2052	382917,6844
	1138	1366939,2242	382890,1485
	1139	1366813,7385	382840,2160
	1140	1366799,1710	382834,4190

Сведения о границах территориальной предприятий и складов V - IV классов вредности (санитарно-защитные зоны - до 100 м)

Сведения о характерных точках границ объекта	№ точки	Координаты	
		X	Y
	1141	1366795,1426	382833,1369
	1142	1366699,5825	382802,7168
	1143	1366686,3348	382800,3788
	1144	1366685,3775	382800,5642
	1145	1366674,5890	382802,6530
	1146	1366673,7583	382799,3102
	1147	1366669,0220	382780,2366
	1148	1366669,4456	382774,8534
	1149	1366669,5660	382773,3330
	1150	1366671,3885	382769,2802
	1151	1366671,5717	382768,8729
	1152	1366677,1091	382756,5651
	1153	1366678,7533	382741,9823
	1154	1366678,7525	382741,9792
	1155	1366678,7530	382741,9750
	1156	1366676,5536	382733,7715
	1157	1366676,4346	382733,3274
	1158	1366676,4346	382733,3275
	1159	1366676,4320	382733,3180
	1160	1366672,3080	382734,5330
	1161	1366666,1025	382737,1489
	1162	1366664,0480	382738,0150
	1163	1366663,0906	382738,3943
	1164	1366652,5680	382742,5630
	1165	1366636,6324	382746,8932
	1166	1366632,1111	382755,5146
	1167	1366573,3891	382754,7289
	1168	1366513,9553	382788,5136
	1169	1366502,6177	382828,1266
	1170	1366493,3080	382823,1190
	1171	1366491,5520	382829,0020
	1051	1366490,1620	382837,1780
	1172	1366532,5710	382927,3480
	1173	1366538,1630	382929,5850
	1174	1366540,4040	382924,0010
	1175	1366534,8160	382921,7630
	1172	1366532,5710	382927,3480
	1176	1366881,9582	377562,9789
	1177	1366900,2554	377585,2639
	1178	1366932,6439	377558,2207
	1179	1367154,6538	377835,2707
	1180	1367158,3266	377833,6818
	1181	1367268,7431	377962,2525
	1182	1367285,3986	377948,2577
	1183	1367299,6190	377966,2237

Сведения о границах территориальной предприятий и складов V - IV классов вредности (санитарно-защитные зоны - до 100 м)

Сведения о характерных точках границ объекта	№ точки	Координаты	
		X	Y
	1184	1367291,1360	377971,6550
	1185	1367295,5300	377980,8240
	1186	1367302,8820	377996,1690
	1187	1367306,2980	378003,3010
	1188	1367320,4163	377997,5863
	1189	1367349,1573	378077,5772
	1190	1367372,8356	378186,7392
	1191	1367372,3370	378188,3920
	1192	1367374,3072	378189,0220
	1193	1367427,8066	378236,9667
	1194	1367617,8999	378195,4077
	1195	1367618,1540	378195,2360
	1196	1367618,2236	378195,3369
	1197	1367630,1955	378192,7195
	1198	1367646,6935	378224,3370
	1199	1367646,6930	378224,3380
	1200	1367704,8930	378317,6430
	1201	1367718,9090	378332,1700
	1202	1367734,1550	378368,9620
	1203	1367811,7970	378401,9580
	1204	1367814,8670	378400,0160
	1205	1367825,2660	378404,1880
	1206	1367825,5510	378408,3410
	1207	1367851,7360	378419,8860
	1208	1367957,3520	378351,6530
	1209	1368045,7770	378361,8440
	1210	1368060,2860	378363,0230
	1211	1368061,7680	378359,4570
	1212	1368078,5360	378337,0130
	1213	1368088,4020	378323,8000
	1214	1368089,9640	378320,9820
	1215	1368099,3370	378316,4200
	1216	1368096,4210	378311,3280
	1217	1368099,4760	378307,0980
	1218	1368100,7130	378305,3890
	1219	1368106,2030	378303,4260
	1220	1368105,1260	378298,3270
	1221	1368105,1260	378298,3120
	1222	1368121,2770	378275,7300
	1223	1368126,6500	378273,7800
	1224	1368125,5590	378269,6340
	1225	1368141,1810	378247,6060
	1226	1368155,7840	378227,2540
	1227	1368126,0330	378211,5770
	1228	1368120,7190	378208,7810

Сведения о границах территориальной предприятий и складов V - IV классов вредности (санитарно-защитные зоны - до 100 м)

Сведения о характерных точках границ объекта	№ точки	Координаты	
		X	Y
	1229	1368090,2380	378192,7910
	1230	1368052,9380	378172,8840
	1231	1368042,5360	378171,8320
	1232	1368009,3940	378157,2210
	1233	1367932,0140	378124,1560
	1234	1367934,5100	378117,6590
	1235	1367884,9650	378092,7370
	1236	1367812,1700	378058,2300
	1237	1367808,1220	378063,0330
	1238	1367757,4630	378042,8630
	1239	1367747,7070	378039,0340
	1240	1367741,8010	378036,6980
	1241	1367732,6921	378033,0894
	1242	1367732,6932	378033,0834
	1243	1367733,1092	378032,1382
	1244	1367732,5700	378031,9310
	1245	1367723,9460	378029,2630
	1246	1367723,0510	378028,9930
	1247	1367720,8500	378028,3070
	1248	1367713,2770	378026,6210
	1249	1367696,3410	378022,8720
	1250	1367696,6540	378021,0910
	1251	1367687,6390	378018,4630
	1252	1367676,0610	378015,8790
	1253	1367671,7100	378014,9040
	1254	1367671,4550	378014,8490
	1255	1367669,6590	378014,4440
	1256	1367668,4840	378014,1850
	1257	1367659,8990	378012,5940
	1258	1367660,0340	378007,4030
	1259	1367660,7860	378000,5050
	1260	1367660,9830	377994,6650
	1261	1367661,0010	377989,4890
	1262	1367662,1550	377983,8610
	1263	1367647,1390	377977,2980
	1264	1367632,4110	377971,6990
	1265	1367630,0820	377970,8160
	1266	1367618,6170	377966,3960
	1267	1367609,3830	377962,8630
	1268	1367599,0680	377959,2780
	1269	1367590,6690	377956,3580
	1270	1367590,3260	377953,2370
	1271	1367589,6660	377947,2700
	1272	1367588,9430	377940,7330
	1273	1367584,5230	377940,5540

Сведения о границах территориальной предприятий и складов V - IV классов вредности (санитарно-защитные зоны - до 100 м)

Сведения о характерных точках границ объекта	№ точки	Координаты	
		X	Y
	1274	1367571,7810	377940,0680
	1275	1367556,1843	377940,3038
	1276	1367552,2020	377940,3640
	1277	1367553,2310	377938,9040
	1278	1367556,2350	377934,6810
	1279	1367560,6010	377928,5490
	1280	1367568,8530	377916,9380
	1281	1367570,8280	377914,1570
	1282	1367572,5294	377911,7643
	1283	1367574,7240	377908,6778
	1284	1367585,6110	377893,3670
	1285	1367592,6510	377883,4640
	1286	1367595,0280	377880,1100
	1287	1367596,7360	377877,7080
	1288	1367612,7387	377897,4835
	1289	1367630,7186	377867,8568
	1290	1367630,5698	377856,2651
	1291	1367630,7186	377846,8744
	1292	1367635,4792	377775,5636
	1293	1367638,5289	377729,3436
	1294	1367639,1240	377719,7328
	1295	1367638,9752	377712,0294
	1296	1367637,1900	377699,1172
	1297	1367633,0989	377687,6355
	1298	1367631,0161	377681,9131
	1299	1367627,5945	377675,7504
	1300	1367621,9413	377667,9737
	1301	1367616,7344	377661,3708
	1302	1367560,6488	377595,2689
	1303	1367419,0216	377427,1162
	1304	1367325,4465	377314,5742
	1305	1367290,2404	377269,5913
	1306	1367280,0478	377277,9457
	1307	1367237,5001	377312,8674
	1308	1367183,4973	377357,0699
	1309	1367174,0877	377364,7365
	1310	1367163,5996	377373,3569
	1311	1367111,8655	377415,9820
	1312	1367042,9115	377472,3631
	1313	1367045,8240	377475,6171
	1314	1367047,2178	377477,1743
	1315	1367047,2146	377477,1709
	1316	1367042,9115	377472,3631
	1317	1367022,8278	377488,7235
	1318	1367019,9629	377485,3126

Сведения о границах территориальной предприятий и складов V - IV классов вредности (санитарно-защитные зоны - до 100 м)

Сведения о характерных точках границ объекта	№ точки	Координаты	
		X	Y
	1319	1367013,4658	377477,6817
	1320	1367011,9070	377479,1170
	1321	1366992,9600	377458,5310
	1322	1366995,3047	377456,3514
	1323	1366911,7083	377358,1673
	1324	1366906,3887	377351,8522
	1325	1366898,8043	377351,5570
	1326	1366898,7452	377433,7687
	1327	1366926,5523	377435,0030
	1176	1366881,9582	377562,9789
	1328	1367660,6560	377957,5264
	1329	1367671,1520	377969,4950
	1330	1367673,7980	377972,5090
	1331	1367683,8360	377982,0940
	1332	1367685,3250	377983,5070
	1333	1367695,0960	377992,7010
	1334	1367710,4770	378003,8590
	1335	1367719,9600	378008,3520
	1336	1367723,3940	378009,9840
	1337	1367729,0700	378012,5540
	1338	1367730,0120	378012,9770
	1339	1367739,1730	378017,0500
	1340	1367753,4300	378023,3870
	1341	1367787,7440	378032,3620
	1342	1367793,5840	378033,9020
	1343	1367802,0010	378036,1110
	1344	1367807,4280	378038,3230
	1345	1367842,6870	378052,6780
	1346	1367857,9126	378052,4889
	1347	1367890,0420	378062,0800
	1348	1367934,7770	378071,0698
	1349	1367938,2370	378050,8930
	1350	1367944,5840	378018,0690
	1351	1367904,0550	378007,0460
	1352	1367876,8290	377994,4680
	1353	1367853,1450	377983,5220
	1354	1367831,6970	377978,2510
	1355	1367830,2754	377977,9015
	1356	1367786,8939	377958,4833
	1357	1367767,6320	377956,9102
	1358	1367762,6602	377958,1847
	1359	1367762,6204	377960,5858
	1360	1367756,0214	377966,4685
	1361	1367742,5000	377967,7272
	1362	1367725,5011	377967,4335

Сведения о границах территориальной предприятий и складов V - IV классов вредности (санитарно-защитные зоны - до 100 м)

Сведения о характерных точках границ объекта	№ точки	Координаты	
		X	Y
	1363	1367708,9402	377970,6370
	1364	1367698,4930	377966,9605
	1365	1367694,6474	377957,9014
	1328	1367660,6560	377957,5264
	1366	1367915,9642	378582,6466
	1367	1367926,4285	378598,5798
	1368	1367970,1820	378665,7390
	1369	1367970,9908	378667,0644
	1370	1367965,9596	378672,3665
	1371	1367966,0215	378672,4620
	1372	1367990,7100	378710,5638
	1373	1367992,0560	378709,7440
	1374	1367994,7170	378714,1200
	1375	1367993,4895	378714,8534
	1376	1368001,7622	378727,6206
	1377	1368049,3862	378803,7266
	1378	1368086,4364	378856,6869
	1379	1368088,3250	378855,5390
	1380	1368091,0590	378859,8540
	1381	1368089,3707	378860,8813
	1382	1368111,7797	378892,9132
	1383	1368167,8434	378975,5595
	1384	1368215,1660	379046,3143
	1385	1368296,6386	379169,6572
	1386	1368327,2935	379216,0662
	1387	1368373,7118	379284,5913
	1388	1368374,3147	379292,6181
	1389	1368374,2148	379295,5391
	1390	1368372,9700	379296,3300
	1391	1368374,1272	379298,1046
	1392	1368373,8597	379305,9318
	1393	1368377,1781	379318,4822
	1394	1368382,1515	379329,9278
	1395	1368389,6870	379341,9680
	1396	1368424,0486	379384,7776
	1397	1368433,8447	379389,0883
	1398	1368438,7758	379385,8390
	1399	1368449,9220	379378,8673
	1400	1368459,1610	379373,7410
	1401	1368458,8585	379373,2778
	1402	1368456,0810	379369,0250
	1403	1368442,0500	379347,6470
	1404	1368418,5260	379311,3700
	1405	1368385,9350	379261,9560
	1406	1368372,5510	379242,6620

Сведения о границах территориальной предприятий и складов V - IV классов вредности (санитарно-защитные зоны - до 100 м)

Сведения о характерных точках границ объекта	№ точки	Координаты	
		X	Y
	1407	1368337,5320	379190,5140
	1408	1368324,9840	379170,8120
	1409	1368315,4940	379154,7340
	1410	1368306,4270	379138,3050
	1411	1368289,4580	379106,9920
	1412	1368286,1620	379101,5970
	1413	1368283,0740	379096,5630
	1414	1368280,7020	379093,2090
	1415	1368277,1580	379088,2090
	1416	1368261,8460	379068,0460
	1417	1368249,8300	379052,3950
	1418	1368249,3450	379051,7670
	1419	1368241,7310	379041,7730
	1420	1368225,7180	379018,4500
	1421	1368182,1960	378953,2500
	1422	1368170,4280	378935,1500
	1423	1368153,8280	378909,7710
	1424	1368142,7540	378893,3500
	1425	1368134,1910	378880,1370
	1426	1368125,4890	378867,5880
	1427	1368078,5140	378798,0770
	1428	1368068,7570	378783,1120
	1429	1368063,8440	378774,7360
	1430	1368069,4730	378771,4430
	1431	1368074,3130	378779,6780
	1432	1368083,9520	378794,4820
	1433	1368111,5210	378835,2710
	1434	1368110,0210	378831,7560
	1435	1368103,3160	378811,6920
	1436	1368102,4580	378808,4910
	1437	1368098,1330	378790,0800
	1438	1368097,7090	378787,6460
	1439	1368097,0160	378783,7620
	1440	1368095,9350	378774,1220
	1441	1368094,6650	378758,9680
	1442	1368094,5260	378757,4600
	1443	1368092,8910	378751,0910
	1444	1368088,7630	378738,2320
	1445	1368085,1240	378724,7420
	1446	1368082,5470	378712,5620
	1447	1368081,4010	378708,0760
	1448	1368079,1890	378699,4470
	1449	1368078,6340	378697,7390
	1450	1368077,9740	378695,7170
	1451	1368075,0830	378689,8990

Сведения о границах территориальной предприятий и складов V - IV классов вредности (санитарно-защитные зоны - до 100 м)

Сведения о характерных точках границ объекта	№ точки	Координаты	
		X	Y
	1452	1368061,6950	378669,4950
	1453	1368058,8260	378665,1260
	1454	1368031,1458	378623,9003
	1455	1368031,0780	378623,7970
	1456	1368030,5714	378623,0448
	1457	1368024,9838	378614,7229
	1458	1368024,8370	378614,5040
	1459	1368023,7200	378612,8360
	1460	1368021,5758	378609,6471
	1461	1368017,9090	378604,1860
	1462	1368015,2120	378599,9150
	1463	1368020,7230	378596,4400
	1464	1368023,3620	378600,6120
	1465	1368064,2820	378661,5530
	1466	1368066,2813	378664,6026
	1467	1368067,0970	378665,8530
	1468	1368067,7585	378666,8559
	1469	1368077,2180	378681,2850
	1470	1368080,6710	378686,5220
	1471	1368084,0730	378693,3590
	1472	1368085,4600	378697,6260
	1473	1368088,9090	378711,0980
	1474	1368091,4680	378723,2380
	1475	1368094,9900	378736,3050
	1476	1368097,9060	378745,3640
	1477	1368099,4720	378750,3500
	1478	1368101,0450	378756,9460
	1479	1368101,8190	378766,7130
	1480	1368102,4250	378773,5200
	1481	1368103,4690	378782,8420
	1482	1368104,5090	378788,7550
	1483	1368109,0570	378808,0270
	1484	1368109,5130	378809,6220
	1485	1368116,5980	378830,8360
	1486	1368125,9780	378850,1740
	1487	1368139,8120	378876,8410
	1488	1368148,1890	378889,7470
	1489	1368159,2630	378906,1760
	1490	1368175,8850	378931,5910
	1491	1368187,6450	378949,6690
	1492	1368231,1170	379014,7890
	1493	1368247,0090	379037,9480
	1494	1368254,5280	379047,8140
	1495	1368255,2400	379048,7450
	1496	1368267,0220	379064,0820

Сведения о границах территориальной предприятий и складов V - IV классов вредности (санитарно-защитные зоны - до 100 м)

Сведения о характерных точках границ объекта	№ точки	Координаты	
		X	Y
	1497	1368282,4140	379084,3510
	1498	1368288,5310	379092,9900
	1499	1368295,1080	379103,7100
	1500	1368312,1540	379135,1700
	1501	1368321,1620	379151,5180
	1502	1368330,5390	379167,3880
	1503	1368342,9860	379186,9560
	1504	1368377,9310	379238,9830
	1505	1368391,3300	379258,2990
	1506	1368398,6410	379269,3070
	1507	1368390,3810	379254,4330
	1508	1368378,1860	379229,0330
	1509	1368371,8860	379213,9470
	1510	1368366,6810	379199,0550
	1511	1368356,5120	379172,8270
	1512	1368346,1610	379148,6530
	1513	1368336,2150	379127,8550
	1514	1368322,0860	379103,6370
	1515	1368312,0440	379087,5440
	1516	1368287,3810	379049,8540
	1517	1368280,1470	379038,8420
	1518	1368277,9940	379035,5790
	1519	1368276,8910	379033,9080
	1520	1368240,9210	378979,6900
	1521	1368231,9270	378966,3500
	1522	1368219,7720	378948,3440
	1523	1368214,7430	378940,8910
	1524	1368220,1410	378937,2480
	1525	1368225,1820	378944,7270
	1526	1368237,0410	378962,2980
	1527	1368246,3340	378976,0700
	1528	1368257,0619	378992,2368
	1529	1368257,5060	378992,9110
	1530	1368263,9920	379002,6850
	1531	1368264,6955	379003,7406
	1532	1368282,3230	379030,3050
	1533	1368289,7210	379041,5400
	1534	1368285,2640	379034,0210
	1535	1368285,1400	379033,8240
	1536	1368283,9760	379032,0720
	1537	1368265,4080	379004,1420
	1538	1368264,4716	379002,7483
	1539	1368258,6911	378994,0542
	1540	1368257,8050	378992,7210
	1541	1368256,6920	378991,0350

Сведения о границах территориальной предприятий и складов V - IV классов вредности (санитарно-защитные зоны - до 100 м)

Сведения о характерных точках границ объекта	№ точки	Координаты	
		X	Y
	1542	1368245,9500	378974,8910
	1543	1368237,3110	378962,1010
	1544	1368225,4520	378944,5370
	1545	1368220,6920	378937,5040
	1546	1368226,0910	378933,8500
	1547	1368251,3670	378971,2520
	1548	1368290,6990	379030,4040
	1549	1368300,7260	379047,0910
	1550	1368310,4680	379063,8630
	1551	1368329,2650	379099,6400
	1552	1368342,0110	379124,8660
	1553	1368352,1000	379145,9550
	1554	1368362,5460	379170,3590
	1555	1368372,7950	379196,8070
	1556	1368377,9890	379211,6110
	1557	1368384,1280	379226,3570
	1558	1368396,1660	379251,4330
	1559	1368405,5170	379268,2120
	1560	1368413,7010	379281,9830
	1561	1368431,5050	379310,6690
	1562	1368439,9190	379325,4810
	1563	1368448,8940	379343,3110
	1564	1368461,5560	379365,4590
	1565	1368464,3979	379369,8130
	1566	1368464,9390	379370,6420
	1567	1368465,3630	379370,4080
	1568	1368470,2760	379367,1530
	1569	1368512,9700	379339,8720
	1570	1368514,5760	379342,2080
	1571	1368524,7660	379335,5070
	1572	1368524,8030	379335,0620
	1573	1368523,8030	379333,5430
	1574	1368523,9740	379333,4380
	1575	1368524,1096	379332,4648
	1576	1368564,8421	379306,9876
	1577	1368567,6774	379296,3251
	1578	1368566,7682	379292,1236
	1579	1368544,0690	379187,2351
	1580	1368543,4065	379184,1735
	1581	1368538,0780	379156,6610
	1582	1368537,5234	379156,9887
	1583	1368534,0547	379140,9606
	1584	1368535,0160	379140,4180
	1585	1368534,2560	379137,7210
	1586	1368532,5770	379114,8860

Сведения о границах территориальной предприятий и складов V - IV классов вредности (санитарно-защитные зоны - до 100 м)

Сведения о характерных точках границ объекта	№ точки	Координаты	
		X	Y
	1587	1368531,7423	379110,0345
	1588	1368553,3916	379079,4478
	1589	1368559,3883	379070,8981
	1590	1368568,4560	379076,4101
	1591	1368574,7293	379067,4357
	1592	1368602,0809	379038,2252
	1593	1368612,3312	379030,7949
	1594	1368628,6077	379021,2816
	1595	1368650,6112	379012,3630
	1596	1368664,1523	379007,7627
	1597	1368630,0882	378899,3368
	1598	1368591,6955	378977,2714
	1599	1368554,2676	379010,4255
	1600	1368553,4134	379011,7583
	1601	1368552,4708	379011,8092
	1602	1368542,8190	379021,1800
	1603	1368541,8626	379012,3819
	1604	1368541,3080	379006,2440
	1605	1368538,1473	379002,5448
	1606	1368538,1401	379002,5364
	1607	1368537,8328	378999,2451
	1608	1368534,3697	378962,1516
	1609	1368533,2930	378950,3010
	1610	1368532,1906	378932,4581
	1611	1368532,1829	378932,3326
	1612	1368539,9578	378927,0407
	1613	1368538,1000	378922,8674
	1614	1368537,6522	378920,3447
	1615	1368537,4210	378919,0420
	1616	1368536,4808	378919,2300
	1617	1368533,8970	378913,4260
	1618	1368531,4118	378906,5096
	1619	1368522,0730	378880,5200
	1620	1368522,2206	378876,8916
	1621	1368522,2710	378875,6525
	1622	1368522,8273	378871,9228
	1623	1368519,7804	378867,0120
	1624	1368516,4613	378861,6625
	1625	1368516,4028	378861,5682
	1626	1368516,2640	378861,5212
	1627	1368507,1047	378858,4169
	1628	1368506,8722	378858,3381
	1629	1368506,8456	378858,3234
	1630	1368500,7570	378854,9810
	1631	1368490,6500	378836,0260

Сведения о границах территориальной предприятий и складов V - IV классов вредности (санитарно-защитные зоны - до 100 м)

Сведения о характерных точках границ объекта	№ точки	Координаты	
		X	Y
	1632	1368493,2820	378831,2670
	1633	1368492,9240	378825,1170
	1634	1368488,2450	378811,8450
	1635	1368485,9740	378807,3410
	1636	1368485,6009	378803,5267
	1637	1368485,5116	378802,6142
	1638	1368487,8699	378798,2170
	1639	1368487,9108	378798,1406
	1640	1368482,1996	378791,2761
	1641	1368473,4487	378780,7579
	1642	1368473,4096	378780,5160
	1643	1368472,9360	378777,5900
	1644	1368462,0340	378757,7300
	1645	1368449,5840	378737,7940
	1646	1368444,5580	378730,3220
	1647	1368439,7360	378693,5090
	1648	1368438,7720	378689,9060
	1649	1368437,9440	378684,9820
	1650	1368432,6840	378663,3740
	1651	1368428,8630	378648,3110
	1652	1368422,3990	378632,7821
	1653	1368418,3461	378623,0458
	1654	1368399,6342	378549,4854
	1655	1368396,5194	378537,2405
	1656	1368396,0967	378536,6258
	1657	1368360,2289	378484,4767
	1658	1368272,5352	378356,9766
	1659	1368271,8512	378355,8624
	1660	1368269,9710	378357,0480
	1661	1368236,3950	378377,9950
	1662	1368171,8630	378418,3280
	1663	1368128,0630	378447,0900
	1664	1368114,7910	378455,8460
	1665	1368096,8080	378467,7270
	1666	1368084,2150	378476,0530
	1667	1368081,7440	378477,6770
	1668	1368079,9438	378478,8657
	1366	1367915,9642	378582,6466
	1669	1368174,1333	381857,3194
	1670	1368174,6560	381858,8946
	1671	1368192,4861	381911,2731
	1672	1368240,4327	381954,6733
	1673	1368241,7792	381951,9264
	1674	1368242,6941	381952,4647
	1675	1368246,9360	381954,9700

Сведения о границах территориальной предприятий и складов V - IV классов вредности (санитарно-защитные зоны - до 100 м)

Сведения о характерных точках границ объекта	№ точки	Координаты	
		X	Y
	1676	1368260,9990	381935,5990
	1677	1368274,3180	381946,6990
	1678	1368331,9950	381980,7900
	1679	1368335,0352	381983,1348
	1680	1368337,3940	381984,9540
	1681	1368377,3585	382007,9580
	1682	1368440,5140	382044,3110
	1683	1368473,6702	382064,0857
	1684	1368510,0885	382085,8061
	1685	1368622,6971	382151,8527
	1686	1368622,3420	382152,4530
	1687	1368632,5040	382158,4650
	1688	1368636,5700	382156,7750
	1689	1368701,6130	382045,5550
	1690	1368701,6118	382045,5574
	1691	1368708,9095	382049,8271
	1692	1368728,8196	382061,4763
	1693	1368802,7462	381927,9135
	1694	1368803,4141	381926,7233
	1695	1368778,9819	381914,4864
	1696	1368778,9820	381914,4840
	1697	1368813,2810	381856,4670
	1698	1368813,3222	381855,4557
	1699	1368813,4450	381852,4410
	1700	1368812,9294	381849,5602
	1701	1368812,8041	381848,8600
	1702	1368812,0210	381844,4840
	1703	1368808,4406	381833,3701
	1704	1368806,5322	381827,4459
	1705	1368805,7690	381825,0770
	1706	1368805,4936	381824,6198
	1707	1368803,6450	381821,5510
	1708	1368797,1510	381816,7770
	1709	1368768,7840	381800,3230
	1710	1368756,6840	381799,4910
	1711	1368746,4105	381793,9071
	1712	1368745,7700	381793,5590
	1713	1368743,0915	381798,2199
	1714	1368412,6774	381603,4517
	1715	1368416,5440	381596,7190
	1716	1368416,3483	381596,6002
	1717	1368416,3489	381596,5993
	1718	1368416,3104	381596,5771
	1719	1368392,4470	381582,0860
	1720	1368362,2934	381561,3684

Сведения о границах территориальной предприятий и складов V - IV классов вредности (санитарно-защитные зоны - до 100 м)

Сведения о характерных точках границ объекта	№ точки	Координаты	
		X	Y
	1669	1368174,1333	381857,3194
	1721	1368192,2514	382067,5068
	1722	1368290,2997	382096,0254
	1723	1368298,9348	382098,7564
	1724	1368298,8680	382098,8600
	1725	1368311,0440	382106,1340
	1726	1368312,3330	382106,7990
	1727	1368318,2240	382109,5290
	1728	1368316,7860	382112,7080
	1729	1368346,0370	382122,3040
	1730	1368376,5400	382134,6920
	1731	1368379,6247	382136,8806
	1732	1368388,0480	382142,8570
	1733	1368407,9080	382155,9720
	1734	1368422,0300	382160,9900
	1735	1368430,1660	382163,8520
	1736	1368438,0830	382168,3450
	1737	1368445,3390	382170,3420
	1738	1368444,6628	382171,4486
	1739	1368448,3940	382165,3560
	1740	1368452,5369	382166,5334
	1741	1368469,9059	382131,1825
	1742	1368473,9206	382122,5083
	1743	1368449,5666	382108,5174
	1744	1368309,2033	382025,2581
	1745	1368252,2645	381990,5098
	1746	1368234,5293	381979,3416
	1747	1368230,0405	381988,7517
	1748	1368227,1859	381994,3642
	1749	1368235,2630	381999,2000
	1750	1368232,3210	382004,0370
	1751	1368224,6960	382016,5780
	1752	1368219,2610	382024,0720
	1753	1368197,9780	382065,5610
	1754	1368197,4930	382066,4520
	1755	1368194,2260	382064,9950
	1721	1368192,2514	382067,5068
	1756	1368373,7260	380086,1378
	1757	1368382,9192	380085,3945
	1758	1368426,5494	380094,4619
	1759	1368443,4288	380097,7320
	1760	1368438,3801	380102,7116
	1761	1368387,4405	380178,5574
	1762	1368381,5817	380187,2160
	1763	1368385,0910	380189,5054

Сведения о границах территориальной предприятий и складов V - IV классов вредности (санитарно-защитные зоны - до 100 м)

Сведения о характерных точках границ объекта	№ точки	Координаты	
		X	Y
	1764	1368440,4523	380222,5748
	1765	1368480,9604	380246,6630
	1766	1368482,1881	380245,8816
	1767	1368514,1766	380245,4183
	1768	1368521,1530	380249,9780
	1769	1368547,6740	380233,4030
	1770	1368553,7150	380229,7240
	1771	1368549,7151	380196,9063
	1772	1368559,0758	380182,7228
	1773	1368561,4597	380182,5986
	1774	1368564,9090	380185,2230
	1775	1368566,3470	380204,6050
	1776	1368566,3499	380204,6088
	1777	1368566,3500	380204,6100
	1778	1368567,5007	380206,0939
	1779	1368572,6000	380212,6750
	1780	1368580,0429	380218,0771
	1781	1368583,0200	380220,2400
	1782	1368587,2600	380223,3100
	1783	1368589,2619	380224,0979
	1784	1368604,0770	380229,9360
	1785	1368609,2434	380230,9383
	1786	1368612,9900	380231,6700
	1787	1368621,8700	380230,6100
	1788	1368621,8722	380230,6083
	1789	1368621,8750	380230,6080
	1790	1368682,5189	380184,9484
	1791	1368700,2485	380212,1716
	1792	1368763,8683	380159,7876
	1793	1368760,7874	380153,9330
	1794	1368813,6003	380109,1765
	1795	1368794,8314	380085,2817
	1796	1368811,0973	380069,6069
	1797	1368847,6783	380034,3552
	1798	1368850,8500	380031,3000
	1799	1368850,8494	380031,2994
	1800	1368850,8529	380031,2960
	1801	1368850,8483	380031,2984
	1802	1368843,3400	380024,1900
	1803	1368838,6800	380018,6300
	1804	1368837,5543	380018,6862
	1805	1368819,8500	380019,5700
	1806	1368811,5883	380015,6971
	1807	1368806,8750	380013,4840
	1808	1368797,7865	380013,0399

Сведения о границах территориальной предприятий и складов V - IV классов вредности (санитарно-защитные зоны - до 100 м)

Сведения о характерных точках границ объекта	№ точки	Координаты	
		X	Y
	1809	1368791,9300	380012,7500
	1810	1368786,2345	380010,6417
	1811	1368784,6940	380010,0710
	1812	1368771,4300	379999,3070
	1813	1368769,1392	379995,4319
	1814	1368760,3900	379980,6200
	1815	1368756,3900	379978,3300
	1816	1368750,2029	379980,5863
	1817	1368734,3301	379963,1024
	1818	1368705,8399	379985,0077
	1819	1368689,5501	379990,9924
	1820	1368671,4832	379988,8176
	1821	1368658,4692	379975,9477
	1822	1368646,2284	379956,4862
	1823	1368618,6900	379896,3111
	1824	1368612,4916	379888,3909
	1825	1368599,4623	379892,8914
	1826	1368588,3866	379892,2442
	1827	1368540,9061	379865,8893
	1828	1368536,3950	379862,6440
	1829	1368536,3936	379862,6462
	1830	1368536,3900	379862,6400
	1831	1368523,3700	379882,8000
	1832	1368521,2400	379886,0800
	1833	1368513,2496	379898,4430
	1834	1368470,8437	379957,3931
	1835	1368425,1789	380015,0672
	1836	1368383,6728	380068,0031
	1837	1368375,2331	380078,4083
	1838	1368373,8767	380081,0839
	1756	1368373,7260	380086,1378
	1839	1368450,4710	378434,0120
	1840	1368475,7980	378485,9260
	1841	1368479,4072	378492,4944
	1842	1368479,4055	378492,4950
	1843	1368481,6230	378496,5330
	1844	1368501,5340	378537,5330
	1845	1368509,3930	378551,8630
	1846	1368517,4660	378565,7330
	1847	1368528,2120	378583,6070
	1848	1368529,8940	378585,9365
	1849	1368530,0576	378586,1630
	1850	1368530,0800	378586,1400
	1851	1368530,5900	378585,5000
	1852	1368527,9099	378580,5420

Сведения о границах территориальной предприятий и складов V - IV классов вредности (санитарно-защитные зоны - до 100 м)

Сведения о характерных точках границ объекта	№ точки	Координаты	
		X	Y
	1853	1368521,2600	378568,2400
	1854	1368522,7057	378566,3925
	1855	1368577,2400	378496,7000
	1856	1368576,4995	378496,1798
	1857	1368576,4996	378496,1798
	1858	1368550,6230	378478,0020
	1859	1368536,0050	378467,7820
	1860	1368523,2410	378458,8680
	1861	1368490,4160	378432,7740
	1862	1368488,8910	378431,5590
	1863	1368467,5050	378414,5540
	1864	1368460,2310	378422,8680
	1865	1368458,0190	378425,4010
	1866	1368457,4600	378426,0440
	1839	1368450,4710	378434,0120
	1867	1368471,3560	378410,4730
	1868	1368490,1540	378425,4230
	1869	1368503,1580	378435,6650
	1870	1368527,7630	378455,0690
	1871	1368553,4550	378473,0700
	1872	1368580,0282	378491,6955
	1873	1368580,0289	378491,6946
	1874	1368580,7500	378492,2000
	1875	1368619,2700	378442,9400
	1876	1368618,7077	378442,5414
	1877	1368621,8909	378438,4960
	1878	1368613,4100	378429,1540
	1879	1368612,9126	378428,8202
	1880	1368607,6000	378425,2550
	1881	1368605,8880	378424,0950
	1882	1368584,7470	378409,8930
	1883	1368579,3670	378406,2720
	1884	1368569,5740	378399,6980
	1885	1368566,0810	378397,3510
	1886	1368558,5690	378396,4830
	1887	1368537,4900	378394,0740
	1888	1368491,7410	378388,8360
	1889	1368484,4780	378396,5480
	1867	1368471,3560	378410,4730
	1890	1368681,2288	379095,1684
	1891	1368683,9556	379105,3772
	1892	1368707,2401	379192,9288
	1893	1368727,5359	379269,8598
	1894	1368730,2986	379280,3317
	1895	1368733,6142	379292,8178

Сведения о границах территориальной предприятий и складов V - IV классов вредности (санитарно-защитные зоны - до 100 м)

Сведения о характерных точках границ объекта	№ точки	Координаты	
		X	Y
	1896	1368740,9989	379305,7499
	1897	1368758,6319	379397,1662
	1898	1368758,9710	379399,0150
	1899	1368759,0840	379401,0403
	1900	1368760,0071	379419,3421
	1901	1368767,1026	379416,8913
	1902	1368807,0533	379401,8646
	1903	1368815,4141	379409,6884
	1904	1368814,1170	379411,3980
	1905	1368833,3370	379431,2140
	1906	1368851,9600	379468,7980
	1907	1368847,8570	379473,0350
	1908	1368855,2560	379493,2890
	1909	1368840,0100	379500,6910
	1910	1368862,6620	379544,0350
	1911	1368884,6600	379534,4540
	1912	1368886,8955	379539,0007
	1913	1368887,0650	379539,3454
	1914	1368899,0367	379563,6941
	1915	1368903,0823	379571,9223
	1916	1368903,8300	379573,4430
	1917	1368928,8149	379559,5592
	1918	1368937,4460	379554,7630
	1919	1368958,5070	379545,4300
	1920	1368986,0114	379524,9843
	1921	1369015,6118	379508,8377
	1922	1369076,2721	379486,0207
	1923	1369181,8462	379445,9618
	1924	1369200,4563	379438,9005
	1925	1369207,6903	379437,2654
	1926	1369217,7878	379435,6303
	1927	1369227,8853	379435,1844
	1928	1369269,7824	379432,9547
	1929	1369277,0164	379432,0628
	1930	1369280,7841	379431,1710
	1931	1369285,6068	379429,0899
	1932	1369311,5288	379417,7930
	1933	1369440,2342	379396,3882
	1934	1369471,5647	379391,9097
	1935	1369472,0300	379390,6500
	1936	1369474,3634	379391,5097
	1937	1369492,2288	379388,9559
	1938	1369498,5585	379388,5100
	1939	1369504,2855	379388,3614
	1940	1369509,7110	379389,1046

Сведения о границах территориальной предприятий и складов V - IV классов вредности (санитарно-защитные зоны - до 100 м)

Сведения о характерных точках границ объекта	№ точки	Координаты	
		X	Y
	1941	1369516,4929	379390,7397
	1942	1369522,2198	379393,4153
	1943	1369537,4367	379401,8787
	1944	1369551,9425	379409,9055
	1945	1369554,0851	379410,6566
	1946	1369554,8770	379408,9820
	1947	1369567,2060	379413,1680
	1948	1369571,5460	379414,6390
	1949	1369572,9700	379415,1250
	1950	1369573,3207	379415,2446
	1951	1369575,4190	379415,9460
	1952	1369576,6931	379416,3876
	1953	1369577,0400	379416,5040
	1954	1369580,7410	379417,7600
	1955	1369595,7820	379421,9460
	1956	1369599,5394	379422,7148
	1957	1369611,0580	379425,0630
	1958	1369661,7670	379433,0188
	1959	1369664,3400	379433,4220
	1960	1369673,7430	379433,9110
	1961	1369680,0860	379434,2360
	1962	1369684,1230	379434,4480
	1963	1369685,8170	379434,6960
	1964	1369686,2066	379434,7557
	1965	1369689,7730	379435,2870
	1966	1369696,5870	379436,3084
	1967	1369697,3254	379436,4174
	1968	1369698,2670	379432,4400
	1969	1369696,9597	379432,1350
	1970	1369690,5220	379430,6410
	1971	1369688,1313	379430,0818
	1972	1369687,6420	379429,9690
	1973	1369687,5593	379429,9539
	1974	1369686,6130	379429,7940
	1975	1369672,4650	379427,3920
	1976	1369665,0960	379426,1370
	1977	1369612,4660	379417,1940
	1978	1369597,1950	379414,2850
	1979	1369584,3100	379411,2770
	1980	1369584,1797	379410,9075
	1981	1369583,6446	379409,4187
	1982	1369583,6555	379409,4210
	1983	1369583,6100	379409,2920
	1984	1369584,0990	379407,3430
	1985	1369595,1650	379409,6530

Сведения о границах территориальной предприятий и складов V - IV классов вредности (санитарно-защитные зоны - до 100 м)

Сведения о характерных точках границ объекта	№ точки	Координаты	
		X	Y
	1986	1369659,1970	379420,8400
	1987	1369662,9090	379421,5010
	1988	1369663,0260	379420,8590
	1989	1369665,6400	379421,2420
	1990	1369687,4590	379424,5200
	1991	1369688,0620	379424,6180
	1992	1369687,8900	379425,4650
	1993	1369691,2370	379426,2280
	1994	1369713,3340	379431,1990
	1995	1369721,8900	379433,1190
	1996	1369723,1860	379433,2690
	1997	1369728,1500	379433,8270
	1998	1369735,1390	379436,0570
	1999	1369759,1930	379439,4340
	2000	1369763,8760	379443,4740
	2001	1369770,0330	379445,0330
	2002	1369788,5570	379448,9530
	2003	1369937,4150	379472,2940
	2004	1369939,5650	379463,7280
	2005	1369941,3310	379464,2210
	2006	1369941,7480	379464,3190
	2007	1369942,6270	379460,9360
	2008	1369940,2470	379460,1470
	2009	1369944,2810	379444,4050
	2010	1369945,2840	379440,4920
	2011	1369948,0880	379429,5160
	2012	1369896,1590	379401,8900
	2013	1369889,6110	379417,1790
	2014	1369878,0590	379416,6100
	2015	1369813,2350	379389,0090
	2016	1369814,3410	379386,5380
	2017	1369813,7200	379386,0160
	2018	1369816,5490	379379,8290
	2019	1369783,9470	379367,1890
	2020	1369799,3980	379330,1890
	2021	1369806,0080	379314,3630
	2022	1369815,7170	379317,8050
	2023	1369819,3520	379310,1760
	2024	1369761,4740	379268,4890
	2025	1369761,8500	379267,9530
	2026	1369758,6090	379265,6130
	2027	1369758,2260	379266,1500
	2028	1369635,1950	379177,5200
	2029	1369609,6740	379159,2740
	2030	1369596,5490	379149,8940

Сведения о границах территориальной предприятий и складов V - IV классов вредности (санитарно-защитные зоны - до 100 м)

Сведения о характерных точках границ объекта	№ точки	Координаты	
		X	Y
	2031	1369558,6870	379122,8250
	2032	1369482,2750	379060,2900
	2033	1369474,6170	379054,0260
	2034	1369439,8840	379025,5970
	2035	1369412,8440	379005,8060
	2036	1369411,8730	379005,1020
	2037	1369303,8550	378926,0140
	2038	1369306,7020	378921,5280
	2039	1369308,8520	378918,1370
	2040	1369317,1376	378905,0873
	2041	1369317,1522	378905,0465
	2042	1369252,4042	378859,7584
	2043	1369252,0706	378860,2546
	2044	1369220,3185	378906,3173
	2045	1369024,7580	378768,8520
	2046	1369027,5870	378764,7350
	2047	1369030,6860	378760,2380
	2048	1368962,2850	378712,5100
	2049	1368962,2800	378712,5100
	2050	1368959,8400	378715,2900
	2051	1368937,5600	378740,6500
	2052	1368935,7600	378744,4600
	2053	1368902,6700	378781,4200
	2054	1368844,9800	378863,2700
	2055	1368810,3400	378912,0000
	2056	1368794,5000	378934,3100
	2057	1368785,0100	378947,6800
	2058	1368766,7800	378973,3400
	2059	1368766,3300	378973,0600
	2060	1368759,5200	378982,7900
	2061	1368760,0800	378983,5400
	2062	1368730,5600	379024,9700
	2063	1368698,6600	379070,7500
	2064	1368687,0233	379087,1822
	2065	1368684,7800	379090,3500
	1890	1368681,2288	379095,1684
	2066	1368897,1491	381283,4212
	2067	1369017,7812	381358,5110
	2068	1369042,3598	381292,4990
	2069	1368928,8454	381236,0008
	2070	1368923,8196	381243,1821
	2066	1368897,1491	381283,4212
	2071	1369049,4522	378588,4310
	2072	1369050,4100	378590,8890
	2073	1369051,1493	378592,3204

Сведения о границах территориальной предприятий и складов V - IV классов вредности (санитарно-защитные зоны - до 100 м)

Сведения о характерных точках границ объекта	№ точки	Координаты	
		X	Y
	2074	1369056,2300	378602,1500
	2075	1369058,4100	378606,3800
	2076	1369064,5612	378615,9446
	2077	1369066,9700	378619,6870
	2078	1369077,3736	378632,6489
	2079	1369088,6300	378646,6700
	2080	1369089,4200	378647,6400
	2081	1369089,6845	378647,9762
	2082	1369090,0160	378648,3870
	2083	1369093,0710	378651,2270
	2084	1369095,9330	378653,9020
	2085	1369096,6901	378654,4582
	2086	1369122,0200	378673,0600
	2087	1369126,8600	378676,6100
	2088	1369152,5300	378695,4800
	2089	1369155,3872	378697,4429
	2090	1369159,2737	378700,1125
	2091	1369195,7178	378648,5431
	2092	1369193,6700	378647,0900
	2093	1369222,2200	378607,5500
	2094	1369223,8754	378608,6992
	2095	1369229,4800	378612,5900
	2096	1369275,5500	378544,5000
	2097	1369271,2691	378541,6358
	2098	1369264,4000	378537,0400
	2099	1369312,2200	378470,8100
	2100	1369303,7100	378465,0300
	2101	1369330,5100	378428,4900
	2102	1369318,2200	378391,1400
	2103	1369328,9700	378376,1800
	2104	1369366,7031	378406,5939
	2105	1369378,6609	378389,6734
	2106	1369375,2600	378387,5100
	2107	1369402,2600	378352,4000
	2108	1369404,0509	378353,7457
	2109	1369408,2843	378347,7554
	2110	1369406,9050	378346,8098
	2111	1369377,7421	378325,1299
	2112	1369367,4469	378317,9749
	2113	1369333,3625	378293,4363
	2114	1369341,4500	378280,6500
	2115	1369333,8910	378275,8680
	2116	1369327,0990	378286,6030
	2117	1369318,6090	378281,2230
	2118	1369317,9171	378282,3166

Сведения о границах территориальной предприятий и складов V - IV классов вредности (санитарно-защитные зоны - до 100 м)

Сведения о характерных точках границ объекта	№ точки	Координаты	
		X	Y
	2119	1369310,7733	378277,1736
	2120	1369310,8160	378277,1060
	2121	1369309,6079	378276,3345
	2122	1369290,2566	378262,4028
	2123	1369283,1021	378257,5303
	2124	1369183,8125	378407,3726
	2125	1369122,2750	378500,0000
	2126	1369067,9407	378566,7758
	2071	1369049,4522	378588,4310
	2127	1369345,3270	384320,0050
	2128	1369366,0000	384330,1270
	2129	1369376,3010	384334,8140
	2130	1369397,1970	384343,4790
	2131	1369398,8988	384341,4130
	2132	1369406,6320	384332,0250
	2133	1369407,1138	384331,4430
	2134	1369419,1559	384343,4886
	2135	1369433,9845	384396,1393
	2136	1369463,9922	384425,8680
	2137	1369476,1790	384415,4490
	2138	1369474,1940	384404,4340
	2139	1369519,7820	384403,0690
	2140	1369519,8000	384402,5680
	2141	1369560,7680	384403,8750
	2142	1369573,9660	384405,3350
	2143	1369575,5180	384405,2370
	2144	1369576,8390	384405,1600
	2145	1369577,2330	384404,2440
	2146	1369581,6170	384404,7510
	2147	1369589,3470	384403,4520
	2148	1369594,8150	384404,3970
	2149	1369595,1870	384404,3130
	2150	1369599,7350	384404,4660
	2151	1369606,3200	384404,7800
	2152	1369607,9302	384404,7773
	2153	1369616,8424	384404,7623
	2154	1369623,5150	384404,7510
	2155	1369629,8938	384403,3594
	2156	1369655,5040	384397,7720
	2157	1369655,4536	384397,4576
	2158	1369655,4429	384397,3910
	2159	1369678,0984	384392,2288
	2160	1369678,0757	384392,1230
	2161	1369678,9590	384391,8850
	2162	1369701,0506	384383,9990

Сведения о границах территориальной предприятий и складов V - IV классов вредности (санитарно-защитные зоны - до 100 м)

Сведения о характерных точках границ объекта	№ точки	Координаты	
		X	Y
	2163	1369682,2958	384329,0340
	2164	1369677,0713	384310,0076
	2165	1369671,9807	384275,9187
	2166	1369674,1241	384254,3819
	2167	1369678,0090	384243,4153
	2168	1369688,0562	384223,0677
	2169	1369711,0940	384207,0236
	2170	1369702,6804	384188,8724
	2171	1369701,9020	384186,8130
	2172	1369701,9020	384186,8130
	2173	1369700,0273	384175,0867
	2174	1369700,0190	384175,0350
	2175	1369701,2090	384174,8080
	2176	1369701,2860	384175,1190
	2177	1369703,7790	384174,4980
	2178	1369705,8960	384173,9620
	2179	1369705,8630	384173,5090
	2180	1369710,1950	384172,3810
	2181	1369709,8890	384171,8010
	2182	1369712,6010	384170,8410
	2183	1369712,5998	384170,8375
	2184	1369712,5243	384170,6203
	2185	1369709,1660	384160,9600
	2186	1369704,6840	384155,2260
	2187	1369697,4930	384145,0280
	2188	1369689,5536	384136,1197
	2189	1369689,5360	384136,1000
	2190	1369686,0530	384131,7042
	2191	1369685,6670	384131,2170
	2192	1369684,1881	384128,9928
	2193	1369671,8450	384110,4300
	2194	1369653,2150	384108,7510
	2195	1369653,1767	384103,6709
	2196	1369586,5286	384117,1147
	2197	1369582,2770	384052,2612
	2198	1369574,9873	383939,1322
	2199	1369575,0537	383927,6143
	2200	1369579,1165	383921,2386
	2201	1369585,8650	383913,5351
	2202	1369589,8230	383913,4246
	2203	1369589,1720	383914,4100
	2204	1369586,8400	383917,9320
	2205	1369609,9840	383919,2900
	2206	1369613,9260	383920,4110
	2207	1369659,1720	383922,0720

Сведения о границах территориальной предприятий и складов V - IV классов вредности (санитарно-защитные зоны - до 100 м)

Сведения о характерных точках границ объекта	№ точки	Координаты	
		X	Y
	2208	1369681,1450	383922,7760
	2209	1369689,9008	383921,8840
	2210	1369693,1836	383926,1833
	2211	1369714,9037	383929,1179
	2212	1369730,5244	383933,0796
	2213	1369742,7233	383934,6936
	2214	1369750,3105	383941,1498
	2215	1369753,6251	383942,7547
	2216	1369743,9438	383970,8982
	2217	1369723,5626	383972,5856
	2218	1369721,3311	383984,9109
	2219	1369700,7267	383986,7450
	2220	1369701,1544	384012,1660
	2221	1369685,9057	384017,0998
	2222	1369685,9159	384017,6699
	2223	1369685,9410	384019,0700
	2224	1369687,1020	384033,1150
	2225	1369687,1041	384033,1243
	2226	1369689,3176	384032,7932
	2227	1369694,9020	384031,9580
	2228	1369696,2320	384044,4382
	2229	1369696,5260	384047,1970
	2230	1369687,2966	384048,0595
	2231	1369725,5985	384047,8579
	2232	1369725,6680	384062,4100
	2233	1369725,8279	384074,4043
	2234	1369724,2290	384093,4320
	2235	1369729,1790	384093,4507
	2236	1369731,0880	384093,5590
	2237	1369731,0910	384094,0560
	2238	1369737,6870	384094,2090
	2239	1369737,8950	384095,0710
	2240	1369738,9720	384099,5270
	2241	1369739,3260	384101,0020
	2242	1369756,2180	384098,3960
	2243	1369756,5650	384100,1330
	2244	1369779,1330	384097,3880
	2245	1369782,3340	384097,7200
	2246	1369784,3230	384096,7090
	2247	1369786,8310	384108,9620
	2248	1369787,0820	384110,1630
	2249	1369787,3780	384111,6310
	2250	1369791,9300	384111,1160
	2251	1369791,8060	384110,6710
	2252	1369794,9120	384110,3060

Сведения о границах территориальной предприятий и складов V - IV классов вредности (санитарно-защитные зоны - до 100 м)

Сведения о характерных точках границ объекта	№ точки	Координаты	
		X	Y
	2253	1369803,8400	384109,2650
	2254	1369809,2850	384108,6160
	2255	1369810,1400	384108,5170
	2256	1369819,2940	384107,5720
	2257	1369824,2470	384107,0900
	2258	1369824,2910	384107,4880
	2259	1369830,2580	384106,9370
	2260	1369837,4560	384106,2870
	2261	1369837,4710	384105,2690
	2262	1369838,6170	384105,2690
	2263	1369838,6310	384100,7060
	2264	1369838,6500	384098,1150
	2265	1369838,6500	384096,8660
	2266	1369838,6500	384096,7610
	2267	1369838,6610	384094,6910
	2268	1369838,6720	384092,6910
	2269	1369838,7560	384076,5320
	2270	1369838,6680	384069,4000
	2271	1369838,5550	384066,8450
	2272	1369839,0950	384058,9760
	2273	1369839,2990	384048,7230
	2274	1369839,2770	384040,4670
	2275	1369839,4780	384040,4670
	2276	1369840,1680	383979,4930
	2277	1369824,6670	383979,5920
	2278	1369824,6740	383979,8950
	2279	1369813,0050	383980,3180
	2280	1369812,1730	383980,3470
	2281	1369804,0660	383980,6430
	2282	1369804,1240	383982,1470
	2283	1369797,9810	383982,4460
	2284	1369794,9689	383982,5868
	2285	1369795,3956	383945,7879
	2286	1369796,5774	383945,9919
	2287	1369850,7289	383949,3667
	2288	1369848,9437	383907,1084
	2289	1369837,2566	383775,9272
	2290	1369834,5967	383776,0323
	2291	1369829,0056	383776,2533
	2292	1369828,4300	383776,2760
	2293	1369824,7870	383748,1670
	2294	1369823,5310	383745,2580
	2295	1369815,8349	383707,2630
	2296	1369814,0890	383648,0920
	2297	1369761,0099	383682,7843

Сведения о границах территориальной предприятий и складов V - IV классов вредности (санитарно-защитные зоны - до 100 м)

Сведения о характерных точках границ объекта	№ точки	Координаты	
		X	Y
	2298	1369676,3992	383710,4565
	2299	1369644,3961	383715,8196
	2300	1369636,8775	383713,3578
	2301	1369631,0706	383704,5681
	2302	1369634,4601	383736,6858
	2303	1369577,3397	383753,1701
	2304	1369565,5224	383757,3495
	2305	1369565,5367	383758,2966
	2306	1369565,6531	383766,0025
	2307	1369562,5998	383835,8903
	2308	1369554,8320	383853,7476
	2309	1369554,3475	383886,2163
	2310	1369555,9674	383911,7161
	2311	1369556,4507	383945,6897
	2312	1369553,5187	383974,6115
	2313	1369546,2805	383990,4861
	2314	1369536,1692	383997,8171
	2315	1369523,2442	383992,6233
	2316	1369497,5516	384002,2610
	2317	1369448,8587	384009,1564
	2318	1369447,7427	384016,3256
	2319	1369447,6851	384016,3921
	2320	1369444,1940	384020,4170
	2321	1369442,2120	384045,8900
	2322	1369443,0541	384046,1344
	2323	1369443,1004	384046,1478
	2324	1369442,6122	384049,2843
	2325	1369442,3066	384069,7632
	2326	1369437,8158	384136,1930
	2327	1369428,2296	384185,1370
	2328	1369427,4312	384189,2134
	2329	1369426,0860	384203,2729
	2330	1369435,9069	384205,5769
	2331	1369435,2100	384222,6659
	2332	1369432,9908	384229,2488
	2333	1369431,5620	384230,2670
	2334	1369431,3726	384234,0489
	2335	1369421,2685	384264,0206
	2336	1369381,0180	384290,8060
	2337	1369364,2740	384298,1736
	2338	1369361,0910	384299,0800
	2339	1369346,8410	384304,8580
	2127	1369345,3270	384320,0050
	2340	1369413,3059	378083,3440
	2341	1369416,9549	378085,4689

Сведения о границах территориальной предприятий и складов V - IV классов вредности (санитарно-защитные зоны - до 100 м)

Сведения о характерных точках границ объекта	№ точки	Координаты	
		X	Y
	2342	1369417,2868	378085,3438
	2343	1369484,5782	378133,7069
	2344	1369567,8719	378194,1911
	2345	1369622,9930	378117,7387
	2346	1369604,8413	378104,8855
	2347	1369647,9920	378044,3876
	2348	1369511,6704	377942,1943
	2340	1369413,3059	378083,3440
	2349	1369425,3151	378837,8208
	2350	1369427,5500	378839,3000
	2351	1369429,6500	378839,6200
	2352	1369459,2800	378860,7600
	2353	1369487,8200	378881,5600
	2354	1369527,0700	378909,6900
	2355	1369526,8500	378910,0200
	2356	1369524,5300	378913,5600
	2357	1369524,0200	378914,3600
	2358	1369508,3100	378938,4900
	2359	1369509,4000	378939,2600
	2360	1369510,3800	378939,9600
	2361	1369529,3898	378953,4899
	2362	1369535,2623	378945,1695
	2363	1369545,8200	378930,2100
	2364	1369546,5600	378929,1600
	2365	1369547,7200	378927,5300
	2366	1369547,7402	378927,5015
	2367	1369548,1750	378926,8750
	2368	1369548,8690	378925,9000
	2369	1369548,9287	378925,8165
	2370	1369549,1300	378925,5300
	2371	1369549,3520	378925,2211
	2372	1369549,3620	378925,2070
	2373	1369556,5391	378915,5327
	2374	1369432,2575	378827,9924
	2375	1369432,2217	378827,9672
	2349	1369425,3151	378837,8208
	2376	1369519,6317	384710,9156
	2377	1369569,5306	384765,9765
	2378	1369570,9660	384781,2300
	2379	1369571,8380	384782,0300
	2380	1369572,8380	384782,8840
	2381	1369573,4920	384783,5410
	2382	1369574,3310	384784,3510
	2383	1369585,0707	384783,1242
	2384	1369589,5602	384788,0781

Сведения о границах территориальной предприятий и складов V - IV классов вредности (санитарно-защитные зоны - до 100 м)

Сведения о характерных точках границ объекта	№ точки	Координаты	
		X	Y
	2385	1369698,9334	384838,8667
	2386	1369702,1100	384844,8000
	2387	1369706,6444	384842,4474
	2388	1369731,8285	384854,1419
	2389	1369766,9267	384760,8598
	2390	1369756,8125	384730,0741
	2391	1369752,8530	384706,1240
	2392	1369738,3840	384662,3830
	2393	1369743,8201	384660,7971
	2394	1369742,8516	384655,9215
	2395	1369701,6199	384667,0493
	2396	1369698,7062	384657,6021
	2397	1369675,4144	384584,1033
	2398	1369674,0600	384584,9120
	2399	1369672,3668	384585,2771
	2400	1369672,7200	384585,6900
	2401	1369670,5300	384587,0000
	2402	1369670,2500	384585,7600
	2403	1369660,7000	384588,3000
	2404	1369660,6960	384588,2855
	2405	1369648,4600	384591,5200
	2406	1369637,8700	384594,2600
	2407	1369626,2200	384597,4200
	2408	1369616,2200	384600,0900
	2409	1369614,5000	384593,9800
	2410	1369584,8000	384601,9300
	2411	1369586,3100	384608,0100
	2412	1369569,4000	384612,5300
	2413	1369569,7198	384613,6138
	2414	1369569,5501	384613,6609
	2415	1369567,7979	384614,2680
	2416	1369562,3710	384616,0243
	2417	1369576,7217	384674,1604
	2418	1369581,0755	384680,7668
	2419	1369585,6353	384694,0457
	2420	1369534,3895	384706,0362
	2376	1369519,6317	384710,9156
	2421	1369609,8534	383898,5222
	2422	1369620,8360	383894,6270
	2423	1369619,1720	383890,8130
	2424	1369618,9181	383890,2098
	2425	1369619,2524	383890,1398
	2426	1369682,1801	383879,3489
	2427	1369683,9442	383889,0676
	2428	1369625,0850	383903,5480

Сведения о границах территориальной предприятий и складов V - IV классов вредности (санитарно-защитные зоны - до 100 м)

Сведения о характерных точках границ объекта	№ точки	Координаты	
		X	Y
	2429	1369611,7952	383906,8132
	2421	1369609,8534	383898,5222
	2430	1369625,7275	376572,6588
	2431	1369626,3463	376573,3880
	2432	1369644,4960	376591,5825
	2433	1369667,8526	376610,5107
	2434	1369735,5420	376664,6541
	2435	1369769,7587	376692,5328
	2436	1369794,9005	376718,9443
	2437	1369822,1251	376756,0670
	2438	1369844,2915	376799,3524
	2439	1369925,2384	377022,4280
	2440	1369933,5724	377045,2438
	2441	1369982,1170	377027,3860
	2442	1370010,4410	377017,5200
	2443	1370167,9271	376975,7128
	2444	1370346,3000	376925,8246
	2445	1370389,7403	376913,7927
	2446	1370453,4130	376903,9618
	2447	1370505,7794	376897,0655
	2448	1370561,1211	376892,3701
	2449	1370624,5299	376889,0938
	2450	1370612,1036	376860,6381
	2451	1370605,9340	376846,5100
	2452	1370761,8370	376848,8350
	2453	1370763,6313	376851,4281
	2454	1370776,8978	376870,6001
	2455	1370822,1718	376857,4484
	2456	1370840,6191	376848,0576
	2457	1370883,4643	376848,3511
	2458	1370920,0612	376846,5903
	2459	1370964,9892	376839,2538
	2460	1370997,4206	376844,2426
	2461	1370952,4169	376688,6920
	2462	1370971,6898	376601,0432
	2463	1370985,1834	376531,3229
	2464	1370909,2334	376517,3154
	2465	1370743,8605	376488,6167
	2466	1370716,8530	376518,3991
	2467	1370716,6336	376518,3176
	2468	1370716,4945	376517,5424
	2469	1370670,1205	376496,0270
	2470	1370567,3116	376461,1767
	2471	1370535,8730	376440,2580
	2472	1370376,8130	376407,9770

Сведения о границах территориальной предприятий и складов V - IV классов вредности (санитарно-защитные зоны - до 100 м)

Сведения о характерных точках границ объекта	№ точки	Координаты	
		X	Y
	2473	1370312,5110	376425,4610
	2474	1370261,4330	376425,8660
	2475	1370250,0960	376421,6570
	2476	1370244,7780	376419,2340
	2477	1370233,3240	376415,4190
	2478	1370231,5230	376415,7822
	2479	1370226,8887	376386,5584
	2480	1370139,3286	376291,8618
	2481	1370035,3656	376374,7334
	2482	1370013,5611	376392,1144
	2483	1369992,1992	376409,1425
	2484	1369979,6881	376419,1154
	2485	1369975,7776	376423,5052
	2486	1369953,9817	376447,9726
	2487	1369944,6616	376454,6968
	2488	1369928,1107	376455,9528
	2489	1369886,0465	376428,1106
	2490	1369882,1760	376421,4020
	2491	1369881,0960	376415,6240
	2492	1369879,8690	376411,3390
	2493	1369877,1860	376413,4340
	2494	1369870,3970	376417,2150
	2495	1369856,3340	376427,4170
	2496	1369839,5180	376435,7790
	2497	1369817,1770	376445,4770
	2498	1369811,1360	376447,5180
	2499	1369803,8980	376450,7080
	2500	1369798,0470	376452,8830
	2501	1369788,3670	376455,1420
	2502	1369787,9086	376455,2410
	2503	1369755,1271	376455,2411
	2504	1369744,1297	376465,6996
	2505	1369742,7860	376466,7750
	2506	1369741,0102	376468,6662
	2507	1369670,9902	376535,2545
	2430	1369625,7275	376572,6588
	2508	1369708,2300	378231,4100
	2509	1369712,1400	378233,9600
	2510	1369724,0000	378242,0200
	2511	1369729,5900	378244,7500
	2512	1369735,1100	378248,3900
	2513	1369757,4900	378268,7500
	2514	1369756,6300	378269,8900
	2515	1369787,9300	378293,2000
	2516	1369792,9200	378286,4800

Сведения о границах территориальной предприятий и складов V - IV классов вредности (санитарно-защитные зоны - до 100 м)

Сведения о характерных точках границ объекта	№ точки	Координаты	
		X	Y
	2517	1369793,0000	378284,9300
	2518	1369795,3800	378280,9100
	2519	1369804,2500	378270,6100
	2520	1369794,1500	378263,3000
	2521	1369778,6600	378252,0700
	2522	1369784,4300	378243,8400
	2523	1369772,8700	378235,8800
	2524	1369769,7200	378240,5700
	2525	1369724,1800	378208,2400
	2508	1369708,2300	378231,4100
	2526	1369896,5570	384926,9570
	2527	1369898,5900	384928,7380
	2528	1369903,4260	384932,5300
	2529	1369905,8060	384933,6580
	2530	1369911,7011	384935,4615
	2531	1370016,6270	384984,1380
	2532	1370021,7120	384985,2180
	2533	1370028,6180	384984,9920
	2534	1370031,3114	384982,9924
	2535	1370031,3150	384982,9810
	2536	1370037,7948	384978,1778
	2537	1370037,7954	384978,1785
	2538	1370038,8050	384977,4290
	2539	1370059,5821	385003,5049
	2540	1370070,3070	385007,5680
	2541	1370086,2470	385003,0700
	2542	1370125,8210	384982,5790
	2543	1370139,4210	384978,8780
	2544	1370149,4030	384976,1660
	2545	1370149,4800	384976,2430
	2546	1370163,9160	384961,5110
	2547	1370164,0910	384961,6680
	2548	1370179,1840	384946,8490
	2549	1370179,4949	384947,1436
	2550	1370179,4973	384947,1412
	2551	1370179,7170	384947,3460
	2552	1370184,9580	384941,7720
	2553	1370189,2980	384937,2610
	2554	1370190,4905	384936,0199
	2555	1370195,3020	384931,0120
	2556	1370195,5333	384930,7746
	2557	1370195,9920	384930,3040
	2558	1370191,0576	384925,2455
	2559	1370194,8245	384921,3884
	2560	1370195,5170	384922,0550

Сведения о границах территориальной предприятий и складов V - IV классов вредности (санитарно-защитные зоны - до 100 м)

Сведения о характерных точках границ объекта	№ точки	Координаты	
		X	Y
	2561	1370196,2880	384921,2440
	2562	1370201,3720	384915,8830
	2563	1370200,9960	384915,5290
	2564	1370213,0780	384903,5460
	2565	1370212,6962	384903,0888
	2566	1370212,8536	384902,9277
	2567	1370210,5726	384900,5460
	2568	1370203,7410	384892,3660
	2569	1370196,6076	384883,8235
	2570	1370157,3020	384836,7540
	2571	1370143,6580	384821,6030
	2572	1370140,8590	384818,4970
	2573	1370135,4280	384822,6210
	2574	1370113,6700	384799,2400
	2575	1370112,9730	384799,8820
	2576	1370102,1430	384787,0080
	2577	1370097,6170	384781,4130
	2578	1370096,5550	384782,2960
	2579	1370078,6660	384759,9660
	2580	1370073,0994	384754,4697
	2581	1370072,9650	384754,3370
	2582	1370053,4297	384770,4767
	2583	1370051,7990	384771,8240
	2584	1370045,4040	384765,7225
	2585	1370045,1960	384765,5240
	2586	1370040,3230	384770,0500
	2587	1370036,7390	384772,7330
	2588	1370022,7656	384786,9793
	2589	1370021,5480	384785,6650
	2590	1370014,0500	384792,8410
	2591	1369969,0860	384842,8530
	2592	1369969,7430	384843,4435
	2593	1369956,4850	384857,9059
	2594	1369956,3510	384857,7890
	2595	1369950,9712	384863,9207
	2596	1369947,7202	384867,4671
	2597	1369925,5207	384894,4161
	2598	1369916,2874	384905,1478
	2599	1369916,0959	384905,0055
	2600	1369915,2700	384904,3920
	2601	1369900,7256	384921,9303
	2526	1369896,5570	384926,9570
	2602	1369902,0306	377791,0106
	2603	1369975,9744	377844,6620
	2604	1369998,3927	377813,6305

Сведения о границах территориальной предприятий и складов V - IV классов вредности (санитарно-защитные зоны - до 100 м)

Сведения о характерных точках границ объекта	№ точки	Координаты	
		X	Y
	2605	1369999,5231	377814,2205
	2606	1370026,2354	377777,5389
	2607	1370027,3578	377775,9163
	2608	1370028,1675	377776,7496
	2609	1370029,9021	377774,4540
	2610	1370028,8121	377773,9077
	2611	1370029,8807	377772,4743
	2612	1370028,8455	377771,6667
	2613	1370031,5796	377767,2687
	2614	1370036,4267	377760,7587
	2615	1370062,4832	377724,3925
	2616	1370108,8006	377658,9979
	2617	1370105,2942	377648,6546
	2618	1370116,0428	377643,3939
	2619	1370082,6224	377553,2991
	2620	1370071,9021	377559,2803
	2621	1370033,8989	377610,6222
	2622	1369973,3657	377693,1160
	2623	1369917,5062	377769,9875
	2602	1369902,0306	377791,0106
	2624	1369929,6600	384141,6300
	2625	1369930,8500	384147,5200
	2626	1369937,1311	384146,2457
	2627	1369939,4157	384156,0349
	2628	1370009,0020	384141,2885
	2629	1370006,4745	384132,2473
	2630	1370007,6400	384132,0200
	2631	1370006,6100	384126,4800
	2632	1370004,4600	384125,0400
	2633	1370003,7600	384122,2900
	2634	1370001,7200	384114,2900
	2635	1369998,0600	384099,9400
	2636	1369995,3500	384089,2700
	2637	1369991,9900	384076,0300
	2638	1369987,8900	384059,8500
	2639	1369986,1700	384053,0900
	2640	1369983,9300	384045,1500
	2641	1369985,7600	384044,6300
	2642	1369980,1100	384015,3300
	2643	1369979,0100	384004,5800
	2644	1369962,6200	384006,6000
	2645	1369963,6900	384017,5400
	2646	1369951,3600	384019,2200
	2647	1369941,9300	384020,2300
	2648	1369936,0100	384021,0600

Сведения о границах территориальной предприятий и складов V - IV классов вредности (санитарно-защитные зоны - до 100 м)

Сведения о характерных точках границ объекта	№ точки	Координаты	
		X	Y
	2649	1369936,1800	384022,8400
	2650	1369931,7200	384023,3900
	2651	1369932,7000	384035,2200
	2652	1369933,6700	384053,1900
	2653	1369934,0000	384083,7300
	2654	1369933,9800	384100,6100
	2655	1369934,2300	384124,0800
	2656	1369931,9600	384124,4200
	2657	1369935,7400	384140,3000
	2624	1369929,6600	384141,6300
	2658	1369933,4414	377938,8356
	2659	1369938,6762	377942,6044
	2660	1370050,1246	377787,9573
	2661	1370044,8898	377784,1885
	2662	1370032,2786	377801,6878
	2663	1370031,9500	377801,4600
	2664	1370029,9000	377804,3800
	2665	1370030,1889	377804,5876
	2666	1370017,8160	377821,7564
	2667	1370017,5800	377821,5900
	2668	1370015,5100	377824,4700
	2669	1370015,7403	377824,6366
	2670	1370011,6968	377830,2474
	2671	1370011,4900	377830,1000
	2672	1370009,3100	377833,1400
	2673	1370009,5107	377833,2809
	2674	1370005,4301	377838,9431
	2675	1370005,2700	377838,8300
	2676	1370003,2500	377841,6700
	2677	1370003,3922	377841,7711
	2678	1370001,3376	377844,6220
	2679	1370001,2200	377844,5400
	2680	1369999,2200	377847,3600
	2681	1369999,3163	377847,4268
	2682	1369980,6982	377873,2614
	2683	1369980,5300	377873,1400
	2684	1369978,4700	377876,0600
	2685	1369978,6093	377876,1600
	2686	1369976,6513	377878,8770
	2687	1369976,5600	377878,8100
	2688	1369974,4500	377881,6900
	2689	1369974,5641	377881,7732
	2690	1369968,3384	377890,4121
	2691	1369968,1800	377890,3000
	2692	1369966,1900	377893,1400

Сведения о границах территориальной предприятий и складов V - IV классов вредности (санитарно-защитные зоны - до 100 м)

Сведения о характерных точках границ объекта	№ точки	Координаты	
		X	Y
	2693	1369964,2000	377895,9800
	2694	1369962,2000	377898,8200
	2695	1369962,2528	377898,8566
	2658	1369933,4414	377938,8356
	2696	1370029,2039	385350,1806
	2697	1370062,6772	385376,0517
	2698	1370063,9300	385377,0200
	2699	1370082,6200	385389,3400
	2700	1370087,4700	385392,3000
	2701	1370092,6100	385395,4400
	2702	1370095,5800	385397,2600
	2703	1370111,1100	385406,7600
	2704	1370114,5700	385408,9200
	2705	1370123,4466	385414,4830
	2706	1370123,4473	385414,4817
	2707	1370184,8800	385452,9700
	2708	1370195,4900	385459,6200
	2709	1370195,8000	385459,8100
	2710	1370200,5600	385462,8000
	2711	1370201,2700	385463,2300
	2712	1370203,6600	385464,9200
	2713	1370204,1800	385465,2800
	2714	1370207,6100	385467,6900
	2715	1370203,9000	385473,5200
	2716	1370204,3300	385473,9300
	2717	1370204,9700	385472,8500
	2718	1370208,6500	385475,0300
	2719	1370208,5862	385475,1376
	2720	1370208,5900	385475,1400
	2721	1370208,0100	385476,1100
	2722	1370216,7800	385481,6300
	2723	1370232,2600	385490,1300
	2724	1370233,1600	385488,8500
	2725	1370246,3100	385494,3500
	2726	1370246,7400	385494,4900
	2727	1370246,8000	385494,5100
	2728	1370286,7500	385508,2500
	2729	1370287,9700	385508,6900
	2730	1370287,9900	385508,7700
	2731	1370298,4100	385512,4800
	2732	1370300,7500	385513,6800
	2733	1370317,2400	385522,0700
	2734	1370319,5300	385523,2300
	2735	1370321,8300	385524,3900
	2736	1370322,1900	385523,6900

Сведения о границах территориальной предприятий и складов V - IV классов вредности (санитарно-защитные зоны - до 100 м)

Сведения о характерных точках границ объекта	№ точки	Координаты	
		X	Y
	2737	1370326,4500	385525,8900
	2738	1370326,1300	385526,5300
	2739	1370336,2000	385531,5500
	2740	1370336,4800	385530,9700
	2741	1370340,7000	385533,0600
	2742	1370340,4100	385533,6500
	2743	1370340,5700	385533,7400
	2744	1370342,5000	385534,7100
	2745	1370369,8300	385548,4900
	2746	1370366,1300	385555,7800
	2747	1370369,7100	385557,5700
	2748	1370371,2200	385558,3200
	2749	1370373,3100	385559,3600
	2750	1370376,5900	385560,9900
	2751	1370378,5400	385561,9600
	2752	1370378,6900	385562,0300
	2753	1370382,9700	385564,1600
	2754	1370386,2100	385565,7700
	2755	1370388,5900	385566,9700
	2756	1370397,0900	385571,1900
	2757	1370404,3000	385574,7800
	2758	1370409,3900	385577,3100
	2759	1370428,2000	385587,3100
	2760	1370429,2400	385587,0000
	2761	1370436,0900	385590,5900
	2762	1370437,4100	385591,3000
	2763	1370448,6239	385597,2808
	2764	1370447,7790	385564,0614
	2765	1370033,3485	385342,4306
	2696	1370029,2039	385350,1806
	2766	1370192,6050	379423,5090
	2767	1370203,7340	379432,4550
	2768	1370205,2960	379433,7070
	2769	1370222,7360	379447,7450
	2770	1370267,2140	379485,2740
	2771	1370274,5400	379491,1500
	2772	1370315,9890	379525,8580
	2773	1370360,6980	379562,8140
	2774	1370367,1400	379568,1470
	2775	1370370,5420	379564,0300
	2776	1370384,9450	379546,6080
	2777	1370376,3570	379539,6590
	2778	1370388,2740	379522,4820
	2779	1370391,3760	379518,1530
	2780	1370393,1580	379515,6750

Сведения о границах территориальной предприятий и складов V - IV классов вредности (санитарно-защитные зоны - до 100 м)

Сведения о характерных точках границ объекта	№ точки	Координаты	
		X	Y
	2781	1370417,4740	379533,5930
	2782	1370422,8250	379537,5380
	2783	1370453,3591	379560,0422
	2784	1370453,7776	379560,2604
	2785	1370453,7437	379560,3257
	2786	1370455,1200	379561,3400
	2787	1370443,4660	379583,4770
	2788	1370444,3560	379584,0570
	2789	1370444,6660	379584,2470
	2790	1370449,7140	379587,4700
	2791	1370452,3240	379589,1490
	2792	1370452,9080	379589,5180
	2793	1370455,1090	379590,9230
	2794	1370444,4510	379610,6620
	2795	1370442,0970	379615,0240
	2796	1370438,7181	379621,2820
	2797	1370438,7188	379621,2825
	2798	1370436,4250	379625,5320
	2799	1370436,2684	379625,8192
	2800	1370435,9430	379626,4160
	2801	1370434,3480	379629,3760
	2802	1370434,2200	379630,1390
	2803	1370434,1603	379630,4910
	2804	1370434,0380	379631,2120
	2805	1370433,8300	379632,4530
	2806	1370433,6110	379633,7810
	2807	1370433,5920	379633,9310
	2808	1370467,1430	379659,6710
	2809	1370467,6070	379660,0320
	2810	1370471,7020	379663,1680
	2811	1370472,6220	379663,8720
	2812	1370474,3943	379665,2408
	2813	1370474,6070	379665,4050
	2814	1370475,0312	379665,7295
	2815	1370477,7940	379667,8430
	2816	1370479,6558	379669,2785
	2817	1370479,6590	379669,2810
	2818	1370480,5680	379669,9820
	2819	1370509,4470	379692,1410
	2820	1370563,9630	379734,0430
	2821	1370569,9600	379738,4850
	2822	1370589,9880	379753,8300
	2823	1370624,2650	379780,0730
	2824	1370633,1270	379787,4870
	2825	1370647,4900	379799,5280

Сведения о границах территориальной предприятий и складов V - IV классов вредности (санитарно-защитные зоны - до 100 м)

Сведения о характерных точках границ объекта	№ точки	Координаты	
		X	Y
	2826	1370694,4100	379842,6020
	2827	1370712,6170	379862,4390
	2828	1370713,2010	379861,9360
	2829	1370705,7950	379852,3620
	2830	1370695,2430	379841,1160
	2831	1370681,2920	379826,6770
	2832	1370650,2340	379797,3340
	2833	1370636,6380	379786,2600
	2834	1370603,8870	379760,2900
	2835	1370593,9440	379752,4610
	2836	1370584,7900	379745,2410
	2837	1370585,1040	379744,8620
	2838	1370582,1220	379742,3400
	2839	1370581,7130	379742,8140
	2840	1370572,2670	379735,3760
	2841	1370572,1680	379734,5430
	2842	1370567,5110	379730,8790
	2843	1370566,6490	379730,9230
	2844	1370564,6090	379729,3240
	2845	1370551,6520	379719,1070
	2846	1370514,6040	379690,3130
	2847	1370515,7060	379688,8090
	2848	1370515,8630	379688,5830
	2849	1370515,9730	379688,4220
	2850	1370517,9040	379685,7720
	2851	1370508,0600	379677,9350
	2852	1370487,6310	379662,0110
	2853	1370486,7690	379661,3390
	2854	1370485,2470	379660,1450
	2855	1370446,1890	379629,6790
	2856	1370446,3560	379629,4600
	2857	1370446,9810	379628,6530
	2858	1370447,5326	379627,9480
	2859	1370447,5354	379627,9501
	2860	1370450,1740	379624,5720
	2861	1370512,0710	379672,8290
	2862	1370543,8330	379698,0760
	2863	1370565,0220	379714,6910
	2864	1370564,2590	379715,6730
	2865	1370567,8650	379718,5130
	2866	1370570,8030	379720,8380
	2867	1370571,3800	379720,1150
	2868	1370572,8760	379721,3080
	2869	1370606,5110	379748,0670
	2870	1370607,0370	379748,4720

Сведения о границах территориальной предприятий и складов V - IV классов вредности (санитарно-защитные зоны - до 100 м)

Сведения о характерных точках границ объекта	№ точки	Координаты	
		X	Y
	2871	1370608,2881	379749,5193
	2872	1370614,0960	379754,3810
	2873	1370644,6970	379783,4500
	2874	1370651,6030	379790,0090
	2875	1370654,7060	379792,6150
	2876	1370655,5930	379793,4470
	2877	1370685,8690	379822,0630
	2878	1370699,9370	379836,6120
	2879	1370710,7660	379848,1710
	2880	1370714,3500	379852,8330
	2881	1370714,5910	379853,1500
	2882	1370717,9860	379857,5670
	2883	1370718,7490	379856,8800
	2884	1370719,6100	379856,2160
	2885	1370721,2420	379854,9390
	2886	1370728,6625	379847,3372
	2887	1370733,3300	379851,6452
	2888	1370757,7965	379874,3145
	2889	1370758,5582	379875,2686
	2890	1370760,0160	379874,1490
	2891	1370771,8044	379891,8623
	2892	1370781,1780	379905,9470
	2893	1370782,4494	379905,1973
	2894	1370790,0400	379900,7210
	2895	1370790,9750	379902,3190
	2896	1370803,2680	379895,0700
	2897	1370803,8120	379895,9830
	2898	1370808,0357	379893,8561
	2899	1370815,1710	379890,2630
	2900	1370831,1948	379882,6028
	2901	1370795,1185	379754,3607
	2902	1370749,5955	379595,0117
	2903	1370725,9885	379600,2170
	2904	1370704,0218	379605,5716
	2905	1370702,4730	379604,0920
	2906	1370698,1520	379601,0630
	2907	1370690,3880	379595,6170
	2908	1370683,4240	379589,9490
	2909	1370681,6900	379588,2440
	2910	1370664,6120	379574,3630
	2911	1370662,0970	379572,3990
	2912	1370652,4240	379559,1350
	2913	1370651,3950	379555,7260
	2914	1370657,7860	379553,8030
	2915	1370656,9940	379551,2620

Сведения о границах территориальной предприятий и складов V - IV классов вредности (санитарно-защитные зоны - до 100 м)

Сведения о характерных точках границ объекта	№ точки	Координаты	
		X	Y
	2916	1370659,0160	379550,6270
	2917	1370657,7210	379546,4590
	2918	1370656,5670	379546,7910
	2919	1370655,5450	379543,2250
	2920	1370658,8190	379542,2870
	2921	1370658,2790	379540,3380
	2922	1370656,3990	379533,6220
	2923	1370650,3730	379535,3150
	2924	1370640,8650	379537,9290
	2925	1370626,4550	379518,1900
	2926	1370622,4510	379512,7290
	2927	1370607,4678	379509,5843
	2928	1370592,7249	379506,4899
	2929	1370580,3660	379503,8960
	2930	1370568,5260	379503,9330
	2931	1370566,9270	379503,9250
	2932	1370566,7920	379502,8850
	2933	1370566,3470	379499,2720
	2934	1370530,4197	379505,7013
	2935	1370493,1278	379505,2293
	2936	1370487,1061	379480,6643
	2937	1370479,5071	379479,4618
	2938	1370399,2839	379506,1850
	2939	1370222,8450	379384,3990
	2940	1370215,1690	379395,8670
	2941	1370212,0520	379399,7430
	2942	1370208,6060	379404,0180
	2766	1370192,6050	379423,5090
	2943	1370195,9935	384930,3038
	2944	1370211,5484	384945,7308
	2945	1370251,0591	384984,9368
	2946	1370251,3482	384985,1311
	2947	1370252,3415	384982,9155
	2948	1370253,9959	384979,2205
	2949	1370254,8640	384977,2840
	2950	1370274,9192	384932,4126
	2951	1370276,9246	384927,9227
	2952	1370278,0317	384925,4457
	2953	1370279,7607	384921,5838
	2954	1370283,4131	384913,4247
	2955	1370284,2401	384911,5567
	2956	1370300,1870	384915,4563
	2957	1370304,6895	384916,5527
	2958	1370308,0579	384917,3731
	2959	1370365,3291	384920,1770

Сведения о границах территориальной предприятий и складов V - IV классов вредности (санитарно-защитные зоны - до 100 м)

Сведения о характерных точках границ объекта	№ точки	Координаты	
		X	Y
	2960	1370368,0212	384916,6475
	2961	1370385,9460	384893,1634
	2962	1370246,0601	384869,5690
	2963	1370226,5126	384893,2820
	2964	1370226,3495	384893,4896
	2943	1370195,9935	384930,3038
	2965	1370203,4560	383366,2500
	2966	1370204,4193	383366,3858
	2967	1370203,9497	383371,8177
	2968	1370261,8034	383393,1468
	2969	1370270,7533	383395,6589
	2970	1370276,6114	383423,4988
	2971	1370436,0657	383420,0571
	2972	1370430,7402	383356,8433
	2973	1370431,1796	383351,4694
	2974	1370412,1740	383349,6067
	2975	1370379,9688	383345,5548
	2976	1370333,9720	383342,4435
	2977	1370331,3219	383342,0636
	2978	1370328,7818	383341,1320
	2979	1370326,7552	383340,0377
	2980	1370324,2793	383337,9575
	2981	1370322,7937	383335,1899
	2982	1370317,8236	383326,6700
	2983	1370315,2193	383324,6803
	2984	1370312,2849	383323,4502
	2985	1370265,2977	383320,3390
	2986	1370208,6324	383317,3210
	2987	1370208,2791	383321,7330
	2988	1370205,3214	383355,9489
	2989	1370204,6100	383355,8400
	2990	1370204,0690	383359,4060
	2991	1370203,5150	383363,0520
	2992	1370204,1448	383363,1438
	2993	1370203,8540	383363,1070
	2965	1370203,4560	383366,2500
	2994	1370467,2090	385329,0150
	2995	1370485,1560	385339,6730
	2996	1370492,4710	385344,1850
	2997	1370501,6790	385357,6020
	2998	1370512,4540	385362,2630
	2999	1370521,9660	385366,6830
	3000	1370534,3400	385376,6770
	3001	1370539,0080	385378,9870
	3002	1370544,6980	385395,0250

Сведения о границах территориальной предприятий и складов V - IV классов вредности (санитарно-защитные зоны - до 100 м)

Сведения о характерных точках границ объекта	№ точки	Координаты	
		X	Y
	3003	1370544,3410	385396,2810
	3004	1370563,1420	385402,5590
	3005	1370587,9070	385411,0560
	3006	1370607,2340	385417,6810
	3007	1370630,7620	385425,9770
	3008	1370657,5340	385435,0040
	3009	1370682,5810	385443,6540
	3010	1370705,7070	385451,6480
	3011	1370728,9280	385459,7000
	3012	1370753,0700	385467,9890
	3013	1370775,5570	385475,8660
	3014	1370800,3220	385484,4650
	3015	1370825,2300	385493,0900
	3016	1370836,1030	385496,8970
	3017	1370853,9260	385502,3610
	3018	1370872,6470	385499,1710
	3019	1370917,1330	385518,2570
	3020	1370929,9733	385564,8551
	3021	1370921,0672	385635,9361
	3022	1370920,0474	385645,2927
	3023	1370915,7789	385663,2324
	3024	1370913,2635	385672,9468
	3025	1370910,0492	385687,2716
	3026	1370907,1658	385699,5309
	3027	1370902,1456	385717,5795
	3028	1370902,4769	385720,1749
	3029	1370907,0322	385725,2439
	3030	1370906,2928	385728,5435
	3031	1370905,5749	385729,7330
	3032	1370920,4883	385736,2978
	3033	1370921,4730	385736,7310
	3034	1370921,4729	385736,7312
	3035	1370921,4736	385736,7315
	3036	1370917,9756	385744,6781
	3037	1370924,2730	385747,3230
	3038	1370925,6642	385747,9060
	3039	1370926,4827	385748,2484
	3040	1370926,7499	385748,3604
	3041	1370927,5980	385748,7140
	3042	1370928,5304	385749,1095
	3043	1370928,8981	385749,2647
	3044	1370935,3489	385751,9714
	3045	1370937,5769	385752,8048
	3046	1370944,8376	385755,5337
	3047	1370956,6350	385759,9511

Сведения о границах территориальной предприятий и складов V - IV классов вредности (санитарно-защитные зоны - до 100 м)

Сведения о характерных точках границ объекта	№ точки	Координаты	
		X	Y
	3048	1370957,9950	385760,4600
	3049	1370961,3246	385761,5212
	3050	1370977,1990	385766,5785
	3051	1370999,1726	385772,4481
	3052	1371014,6800	385776,5890
	3053	1371017,1026	385777,0910
	3054	1371019,6824	385777,6244
	3055	1371027,6725	385779,2886
	3056	1371055,5270	385785,0860
	3057	1371062,5790	385786,5540
	3058	1371076,4236	385788,5662
	3059	1371101,2012	385792,1633
	3060	1371122,4217	385793,8302
	3061	1371130,1260	385794,4340
	3062	1371160,5960	385795,3460
	3063	1371161,5763	385795,3932
	3064	1371162,6541	385795,4406
	3065	1371164,8950	385795,5430
	3066	1371165,5820	385795,5730
	3067	1371180,9657	385796,2762
	3068	1371198,4865	385797,0755
	3069	1371203,4380	385797,3780
	3070	1371211,2690	385797,8540
	3071	1371214,5571	385798,0516
	3072	1371217,3431	385798,2170
	3073	1371227,2660	385798,8252
	3074	1371228,1369	385798,8764
	3075	1371228,4050	385798,8910
	3076	1371333,4254	385806,4459
	3077	1371333,4255	385806,4459
	3078	1371333,5026	385806,4514
	3079	1371353,3144	385806,4384
	3080	1371357,9000	385806,4350
	3081	1371358,3142	385806,4466
	3082	1371362,8465	385806,5692
	3083	1371363,6135	385806,6120
	3084	1371364,3170	385806,6470
	3085	1371373,8690	385807,2020
	3086	1371384,4610	385807,8110
	3087	1371452,5560	385810,3950
	3088	1371477,1419	385812,2627
	3089	1371487,6935	385813,0629
	3090	1371492,9385	385813,4626
	3091	1371508,2550	385814,6260
	3092	1371523,7167	385816,0987

Сведения о границах территориальной предприятий и складов V - IV классов вредности (санитарно-защитные зоны - до 100 м)

Сведения о характерных точках границ объекта	№ точки	Координаты	
		X	Y
	3093	1371536,1100	385817,2760
	3094	1371558,9896	385820,1054
	3095	1371571,9800	385821,7100
	3096	1371596,7555	385827,9139
	3097	1371602,9111	385829,4548
	3098	1371609,9561	385831,2203
	3099	1371612,2042	385831,7846
	3100	1371618,0470	385833,2480
	3101	1371647,2830	385842,6760
	3102	1371675,0088	385850,2907
	3103	1371708,2344	385859,4118
	3104	1371734,1515	385866,5225
	3105	1371743,2780	385869,0250
	3106	1371748,9140	385870,3046
	3107	1371749,1789	385870,3647
	3108	1371750,8108	385867,9653
	3109	1371751,3880	385867,1160
	3110	1371753,7280	385863,6630
	3111	1371746,3618	385832,7292
	3112	1371736,1946	385790,0456
	3113	1371733,7011	385782,0876
	3114	1371729,5470	385768,8470
	3115	1371725,1490	385754,6890
	3116	1371714,6440	385720,8680
	3117	1371705,0810	385682,6340
	3118	1371704,7890	385681,4700
	3119	1371692,6120	385632,7750
	3120	1371691,7770	385625,6430
	3121	1371685,4000	385570,6380
	3122	1371667,5880	385566,2100
	3123	1371658,0760	385563,8450
	3124	1371655,8258	385546,0735
	3125	1371653,1557	385546,2400
	3126	1371609,0315	385545,9517
	3127	1371570,6708	385545,5094
	3128	1371552,6400	385545,3304
	3129	1371549,6299	385545,2955
	3130	1371549,4551	385574,4385
	3131	1371564,6192	385584,4166
	3132	1371571,7604	385591,1344
	3133	1371574,2327	385596,3723
	3134	1371575,2624	385607,1297
	3135	1371573,9891	385648,2286
	3136	1371573,6085	385657,6447
	3137	1371574,9805	385667,5871

Сведения о границах территориальной предприятий и складов V - IV классов вредности (санитарно-защитные зоны - до 100 м)

Сведения о характерных точках границ объекта	№ точки	Координаты	
		X	Y
	3138	1371573,7476	385687,2025
	3139	1371575,6939	385693,5127
	3140	1371579,2603	385699,1570
	3141	1371582,3631	385708,3951
	3142	1371585,1235	385713,7673
	3143	1371584,8553	385716,3238
	3144	1371582,0086	385718,7518
	3145	1371577,1354	385721,5796
	3146	1371575,4055	385724,9045
	3147	1371575,3994	385729,3352
	3148	1371577,8288	385740,8037
	3149	1371578,5906	385748,0664
	3150	1371585,0543	385757,9547
	3151	1371591,8964	385763,9380
	3152	1371589,8135	385766,1173
	3153	1371586,9571	385766,5048
	3154	1371579,1110	385764,8074
	3155	1371570,1802	385766,7545
	3156	1371565,3091	385765,4216
	3157	1371562,6592	385765,3821
	3158	1371560,1256	385766,9346
	3159	1371555,9233	385769,0423
	3160	1371551,8606	385769,8418
	3161	1371547,6555	385769,4590
	3162	1371543,7846	385768,1310
	3163	1371541,1677	385768,5621
	3164	1371536,5457	385769,9734
	3165	1371533,7303	385770,3015
	3166	1371514,4773	385770,9244
	3167	1371502,8308	385769,2003
	3168	1371486,5732	385768,1576
	3169	1371474,9227	385768,0438
	3170	1371463,2712	385766,6497
	3171	1371456,6929	385766,4515
	3172	1371438,6069	385767,9620
	3173	1371415,8239	385767,8721
	3174	1371405,8379	385767,4731
	3175	1371398,7317	385765,7867
	3176	1371390,8138	385764,2083
	3177	1371380,4290	385763,7233
	3178	1371373,8379	385762,3747
	3179	1371371,1155	385761,1539
	3180	1371366,0499	385760,7982
	3181	1371358,7850	385760,3598
	3182	1371350,5935	385761,6978

Сведения о границах территориальной предприятий и складов V - IV классов вредности (санитарно-защитные зоны - до 100 м)

Сведения о характерных точках границ объекта	№ точки	Координаты	
		X	Y
	3183	1371339,2471	385760,6384
	3184	1371336,3538	385760,8252
	3185	1371324,9631	385765,4162
	3186	1371315,1586	385766,9302
	3187	1371282,3565	385765,9807
	3188	1371278,0883	385765,7084
	3189	1371277,8328	385750,0844
	3190	1371151,2541	385750,5003
	3191	1371105,0415	385707,9150
	3192	1371077,5839	385669,1413
	3193	1371054,8654	385627,6517
	3194	1371048,1190	385609,6860
	3195	1371002,1240	385539,1600
	3196	1370972,5920	385506,3180
	3197	1370959,6670	385494,8970
	3198	1370961,1520	385493,1960
	3199	1370957,4330	385489,8890
	3200	1370955,4290	385492,0020
	3201	1370945,2090	385483,2310
	3202	1370915,3670	385461,4440
	3203	1370885,5570	385444,5670
	3204	1370843,0820	385426,8610
	3205	1370795,7960	385412,5310
	3206	1370734,7940	385390,4480
	3207	1370691,7350	385376,3050
	3208	1370653,9390	385364,2270
	3209	1370631,0980	385356,4920
	3210	1370616,8840	385351,1120
	3211	1370600,7220	385344,5600
	3212	1370585,9000	385339,8050
	3213	1370558,7620	385331,8550
	3214	1370494,9710	385318,0610
	3215	1370476,7430	385308,7470
	3216	1370473,0560	385316,5800
	3217	1370470,9500	385321,0690
	2994	1370467,2090	385329,0150
	3218	1370587,7113	378903,9030
	3219	1370645,8627	379117,0514
	3220	1370683,1631	379108,6562
	3221	1370701,7093	379104,4611
	3222	1370702,1230	379104,3473
	3223	1370707,4173	379102,8559
	3224	1370708,0471	379102,6753
	3225	1370713,0993	379101,2504
	3226	1370713,8839	379101,0211

Сведения о границах территориальной предприятий и складов V - IV классов вредности (санитарно-защитные зоны - до 100 м)

Сведения о характерных точках границ объекта	№ точки	Координаты	
		X	Y
	3227	1370718,8851	379099,5954
	3228	1370719,7682	379099,3315
	3229	1370724,8025	379097,9063
	3230	1370725,7075	379097,6488
	3231	1370730,7194	379096,2423
	3232	1370731,4417	379096,0340
	3233	1370736,4749	379094,6078
	3234	1370742,3893	379092,9147
	3235	1370743,0343	379092,7233
	3236	1370764,9647	379090,2330
	3237	1370841,8660	379069,7463
	3238	1370855,5794	379066,2082
	3239	1370850,4857	379047,6896
	3240	1370836,5267	379051,5331
	3241	1370784,8795	378864,8658
	3242	1370774,5821	378855,2414
	3243	1370700,0404	378873,7629
	3244	1370690,1211	378876,4735
	3245	1370684,0068	378877,8935
	3218	1370587,7113	378903,9030
	3246	1370650,9720	383032,7780
	3247	1370658,0490	383074,3880
	3248	1370659,0702	383080,3868
	3249	1370672,8608	383078,6718
	3250	1370677,1295	383078,1410
	3251	1370678,8924	383077,9110
	3252	1370674,5690	383051,6340
	3253	1370673,5910	383045,6590
	3254	1370671,1530	383030,7930
	3255	1370667,4300	383030,8360
	3256	1370654,8990	383032,3180
	3246	1370650,9720	383032,7780
	3257	1370705,4190	383020,1780
	3258	1370706,4798	383018,5155
	3259	1370712,0645	382946,4285
	3260	1370706,8750	382945,6970
	3261	1370706,9340	382946,0690
	3262	1370709,2730	382949,2950
	3263	1370707,8130	382976,1410
	3264	1370706,8610	382993,7050
	3257	1370705,4190	383020,1780
	3265	1370855,8604	383729,4488
	3266	1371236,7746	383666,7055
	3267	1371229,4600	383664,3670
	3268	1371224,9230	383657,1510

Сведения о границах территориальной предприятий и складов V - IV классов вредности (санитарно-защитные зоны - до 100 м)

Сведения о характерных точках границ объекта	№ точки	Координаты	
		X	Y
	3269	1371223,3760	383616,7560
	3270	1371192,2969	383550,5529
	3271	1371190,2310	383547,2601
	3272	1371188,2736	383543,5530
	3273	1371186,5647	383539,5313
	3274	1371178,7580	383527,6600
	3275	1371177,9510	383518,7280
	3276	1371180,6420	383512,6040
	3277	1371185,2300	383509,3920
	3278	1371212,2030	383502,1680
	3279	1371215,8310	383493,6860
	3280	1371184,9625	383358,9867
	3281	1371184,9031	383358,7482
	3282	1371184,1869	383358,6379
	3283	1371111,0430	383347,3720
	3284	1371099,0130	383348,1130
	3285	1371073,3957	383349,7028
	3286	1371070,0900	383349,9080
	3287	1371067,0210	383286,3150
	3288	1371064,7763	383275,8950
	3289	1371060,8510	383272,2593
	3290	1371055,5361	383269,9112
	3291	1371049,9967	383269,3676
	3292	1371045,6633	383270,1599
	3293	1371041,9386	383274,6269
	3294	1371039,0004	383279,4597
	3295	1371036,3607	383286,0541
	3296	1371034,7717	383297,7763
	3297	1371005,8441	383151,7965
	3298	1370996,3806	383046,8806
	3299	1370957,4362	383215,5790
	3300	1370936,2458	383515,2313
	3301	1370857,0507	383675,3852
	3265	1370855,8604	383729,4488
	3302	1370926,8850	380394,5186
	3303	1370926,9850	380396,0910
	3304	1370927,9160	380415,6190
	3305	1370927,5180	380428,1380
	3306	1370927,8350	380441,7200
	3307	1370927,9370	380446,1250
	3308	1370934,5800	380492,2980
	3309	1370937,5550	380507,1020
	3310	1370944,0850	380522,4940
	3311	1370956,5060	380535,8570
	3312	1370956,5037	380537,1489

Сведения о границах территориальной предприятий и складов V - IV классов вредности (санитарно-защитные зоны - до 100 м)

Сведения о характерных точках границ объекта	№ точки	Координаты	
		X	Y
	3313	1370966,4340	380536,7620
	3314	1371073,5427	380535,2255
	3315	1371227,4900	380533,0200
	3316	1371227,4925	380533,0170
	3317	1371227,4930	380533,0170
	3318	1371241,2484	380532,6762
	3319	1371233,6878	380525,5081
	3320	1371235,9800	380522,7300
	3321	1371206,8040	380491,3727
	3322	1371218,7051	380480,5842
	3323	1371156,9322	380421,3696
	3324	1371122,6202	380373,5588
	3325	1371104,2690	380387,4260
	3326	1371089,4680	380397,3360
	3327	1371087,8182	380398,5472
	3328	1371085,8414	380397,8611
	3329	1371071,2506	380393,3919
	3330	1371068,0626	380387,3841
	3331	1371067,8793	380386,9933
	3332	1371065,1000	380381,0600
	3333	1371065,0985	380381,0602
	3334	1371065,0970	380381,0570
	3335	1371064,7343	380381,1122
	3336	1371064,0640	380379,8490
	3337	1371061,0750	380376,2750
	3338	1371056,2357	380376,8382
	3339	1371055,7390	380376,8960
	3340	1370967,0400	380390,9780
	3341	1370966,3350	380387,2660
	3342	1370937,1760	380391,0210
	3302	1370926,8850	380394,5186
	3343	1371005,2022	382321,5879
	3344	1371007,4200	382391,0900
	3345	1371009,7410	382439,2370
	3346	1371013,3730	382469,5140
	3347	1371017,6650	382496,7170
	3348	1371017,9790	382498,6920
	3349	1371026,6150	382529,1370
	3350	1371030,3560	382542,3460
	3351	1371036,3808	382562,6558
	3352	1371044,9160	382591,4280
	3353	1371045,1350	382592,1610
	3354	1371048,0630	382602,0340
	3355	1371048,4130	382603,2060
	3356	1371076,2990	382697,2370

Сведения о границах территориальной предприятий и складов V - IV классов вредности (санитарно-защитные зоны - до 100 м)

Сведения о характерных точках границ объекта	№ точки	Координаты	
		X	Y
	3357	1371239,9207	383072,4301
	3358	1371443,7657	383039,5402
	3359	1371389,6142	382717,4676
	3360	1371104,8721	382459,2225
	3361	1371080,9204	382435,1588
	3362	1371087,4662	382410,7282
	3363	1371106,8061	382340,8847
	3364	1371112,9525	382323,6121
	3343	1371005,2022	382321,5879
	3365	1371182,5660	379375,5058
	3366	1371236,7644	379559,8515
	3367	1371243,3616	379581,6029
	3368	1371268,0057	379662,8561
	3369	1371300,4371	379767,9149
	3370	1371322,7483	379794,4284
	3371	1371482,8870	379987,7553
	3372	1371490,3684	379991,0475
	3373	1371495,2777	379992,2213
	3374	1371500,4846	379992,6615
	3375	1371505,8402	379992,0746
	3376	1371511,7910	379990,6073
	3377	1371516,9979	379988,2596
	3378	1371522,3535	379984,5914
	3379	1371540,3544	379959,2070
	3380	1371577,5465	379984,1512
	3381	1371677,1095	380052,0505
	3382	1371800,4382	380134,8063
	3383	1371750,5905	380207,7106
	3384	1371746,2122	380214,1140
	3385	1371681,0518	380169,2146
	3386	1371616,5993	380125,3153
	3387	1371564,2968	380180,3825
	3388	1371538,6337	380207,4021
	3389	1371526,1381	380215,0148
	3390	1371507,2419	380223,1780
	3391	1371511,3640	380227,8520
	3392	1371511,3644	380227,8524
	3393	1371511,3700	380227,8500
	3394	1371535,1900	380255,8700
	3395	1371542,0600	380263,9400
	3396	1371542,0741	380263,9549
	3397	1371579,7600	380222,0900
	3398	1371663,2400	380238,6500
	3399	1371672,9300	380245,2100
	3400	1371688,2159	380258,1572

Сведения о границах территориальной предприятий и складов V - IV классов вредности (санитарно-защитные зоны - до 100 м)

Сведения о характерных точках границ объекта	№ точки	Координаты	
		X	Y
	3401	1371694,7590	380263,6980
	3402	1371716,8890	380281,3970
	3403	1371737,1199	380255,2596
	3404	1371750,0900	380238,5000
	3405	1371750,0917	380238,5005
	3406	1371750,0960	380238,4950
	3407	1371754,6079	380231,3908
	3408	1371847,3414	380298,7577
	3409	1371843,6448	380305,2172
	3410	1371860,1122	380316,0922
	3411	1371855,8783	380322,6862
	3412	1371855,5667	380323,1716
	3413	1371844,1420	380338,2680
	3414	1371838,0390	380341,8050
	3415	1371816,8800	380326,5810
	3416	1371806,7300	380319,1640
	3417	1371784,3620	380349,0350
	3418	1371784,8928	380349,3758
	3419	1371781,3639	380354,3908
	3420	1371782,1984	380355,0267
	3421	1371779,7241	380358,7785
	3422	1371783,5375	380361,5336
	3423	1371775,9778	380371,8824
	3424	1371776,3950	380372,2280
	3425	1371779,3290	380374,6580
	3426	1371779,3285	380374,6587
	3427	1371779,3300	380374,6600
	3428	1371767,1200	380391,2900
	3429	1371777,2500	380400,1800
	3430	1371777,2443	380400,1864
	3431	1371777,2450	380400,1870
	3432	1371774,8825	380402,8196
	3433	1371770,8100	380407,3600
	3434	1371772,5841	380411,1689
	3435	1371772,9200	380411,8880
	3436	1371772,9194	380411,8887
	3437	1371772,9200	380411,8900
	3438	1371770,3710	380414,9426
	3439	1371787,3647	380430,5403
	3440	1371839,2104	380477,3472
	3441	1371858,0599	380493,9167
	3442	1371930,1821	380557,3151
	3443	1371948,6897	380574,6018
	3444	1371949,8953	380575,6616
	3445	1371939,6530	380596,5130

Сведения о границах территориальной предприятий и складов V - IV классов вредности (санитарно-защитные зоны - до 100 м)

Сведения о характерных точках границ объекта	№ точки	Координаты	
		X	Y
	3446	1371945,2730	380599,2900
	3447	1371993,2700	380593,9650
	3448	1371994,2230	380602,5390
	3449	1372018,3900	380598,8300
	3450	1372020,3170	380609,1820
	3451	1372133,1670	380587,7860
	3452	1372137,7260	380609,5510
	3453	1372146,6510	380607,9260
	3454	1372208,1310	380593,8150
	3455	1372208,3906	380595,0851
	3456	1372209,0360	380598,2430
	3457	1372257,8909	380588,3008
	3458	1372257,7363	380587,8922
	3459	1372243,5479	380541,7517
	3460	1372083,3043	380514,3240
	3461	1372063,1830	380445,0405
	3462	1372097,6008	380367,7391
	3463	1372134,7446	380279,8114
	3464	1372136,4991	380275,9788
	3465	1372152,6655	380243,6478
	3466	1372507,0082	379736,2632
	3467	1372477,6304	379722,7881
	3468	1372350,8800	379640,6192
	3469	1372209,5504	379550,3802
	3470	1372061,6758	379459,3760
	3471	1372027,7567	379438,5403
	3472	1372000,9032	379426,3199
	3473	1372010,7625	379404,7584
	3474	1372021,1356	379390,8112
	3475	1372030,6568	379378,0456
	3476	1371911,4944	379294,7539
	3477	1371907,7284	379291,3869
	3478	1371906,2503	379289,1782
	3479	1371904,7255	379286,2069
	3480	1371902,9403	379283,1256
	3481	1371900,8947	379280,0442
	3482	1371899,5558	379278,4669
	3483	1371898,1425	379276,5961
	3484	1371896,9523	379275,4222
	3485	1371896,0597	379274,3218
	3486	1371894,9812	379273,4047
	3487	1371893,3075	379272,3409
	3488	1371881,6292	379264,8577
	3489	1371824,0188	379227,7349
	3490	1371809,8858	379218,6744

Сведения о границах территориальной предприятий и складов V - IV классов вредности (санитарно-защитные зоны - до 100 м)

Сведения о характерных точках границ объекта	№ точки	Координаты	
		X	Y
	3491	1371807,2824	379216,7669
	3492	1371805,3484	379215,3363
	3493	1371803,4888	379214,0890
	3494	1371801,9639	379212,8785
	3495	1371800,5506	379211,2278
	3496	1371799,6208	379210,2007
	3497	1371798,7654	379209,0635
	3498	1371798,0495	379207,8255
	3499	1371797,5567	379206,8672
	3500	1371796,7013	379204,9368
	3501	1371796,0039	379203,2448
	3502	1371793,0750	379195,7203
	3503	1371779,9463	379162,9261
	3504	1371769,7557	379137,7985
	3505	1371757,5939	379111,5338
	3506	1371755,0079	379106,5319
	3507	1371753,6171	379104,6022
	3508	1371748,8237	379104,9008
	3509	1371723,1384	379108,8050
	3510	1371720,1300	379101,4540
	3511	1371677,7130	379109,4370
	3512	1371678,6237	379115,5715
	3513	1371672,3422	379116,5263
	3514	1371671,9900	379115,5030
	3515	1371660,3508	379118,3491
	3516	1371633,8554	379122,3765
	3517	1371633,4700	379120,6200
	3518	1371627,7100	379121,8800
	3519	1371626,8900	379115,5500
	3520	1371626,4000	379115,6600
	3521	1371624,1800	379105,2900
	3522	1371624,3500	379105,2700
	3523	1371624,1800	379104,4700
	3524	1371623,0800	379099,2000
	3525	1371622,9600	379098,6300
	3526	1371615,8800	379100,0400
	3527	1371602,9700	379102,5800
	3528	1371594,8026	379127,9496
	3529	1371589,2991	379128,1275
	3530	1371576,9573	379129,9918
	3531	1371557,7459	379133,2625
	3532	1371557,7450	379133,2570
	3533	1371554,2660	379133,8150
	3534	1371554,2722	379133,8539
	3535	1371467,8996	379148,5586

Сведения о границах территориальной предприятий и складов V - IV классов вредности (санитарно-защитные зоны - до 100 м)

Сведения о характерных точках границ объекта	№ точки	Координаты	
		X	Y
	3536	1371467,3710	379145,1190
	3537	1371404,0690	379154,5290
	3538	1371404,9064	379159,2831
	3539	1371263,1193	379183,4220
	3540	1371257,4348	379184,3619
	3541	1371261,7491	379203,8770
	3542	1371261,8802	379221,7983
	3543	1371354,2583	379304,5119
	3544	1371335,4806	379328,7857
	3545	1371196,8387	379371,1469
	3365	1371182,5660	379375,5058
	3546	1371251,2950	383369,1800
	3547	1371317,1370	383601,8530
	3548	1371327,7753	383653,3705
	3549	1371538,9773	383617,0700
	3550	1371448,5263	383078,2770
	3551	1371256,2120	383109,1597
	3552	1371321,0860	383250,7710
	3553	1371342,1430	383296,7390
	3554	1371312,4360	383316,3980
	3555	1371311,3920	383317,0910
	3556	1371304,9570	383321,3550
	3557	1371294,2150	383301,0240
	3558	1371271,1800	383323,5590
	3546	1371251,2950	383369,1800
	3559	1371264,1916	383885,1719
	3560	1371379,4519	384371,5367
	3561	1371440,7182	384324,0655
	3562	1371438,4590	384320,5130
	3563	1371415,7600	384267,3360
	3564	1371398,6010	384201,3260
	3565	1371397,8240	384167,6840
	3566	1371368,0910	384052,2200
	3567	1371365,0070	384026,1510
	3568	1371365,2180	383995,1700
	3569	1371331,0481	383874,1595
	3559	1371264,1916	383885,1719
	3570	1371356,8120	383767,6465
	3571	1371401,9480	383943,3000
	3572	1371414,1280	383987,9760
	3573	1371437,9040	384025,9690
	3574	1371438,5470	384026,9870
	3575	1371440,9230	384030,7980
	3576	1371466,9110	384118,2480
	3577	1371465,7390	384147,3170

Сведения о границах территориальной предприятий и складов V - IV классов вредности (санитарно-защитные зоны - до 100 м)

Сведения о характерных точках границ объекта	№ точки	Координаты	
		X	Y
	3578	1371488,0550	384236,9680
	3579	1371498,7430	384291,9770
	3580	1371514,7431	384347,5743
	3581	1371643,7100	384249,3302
	3582	1371559,2097	383734,0140
	3570	1371356,8120	383767,6465
	3583	1371408,5389	381623,0102
	3584	1371430,1423	381642,9469
	3585	1371455,6469	381665,9582
	3586	1371491,1770	381611,0065
	3587	1371524,2720	381620,2606
	3588	1371540,6830	381663,1754
	3589	1371661,8406	381441,0630
	3590	1371677,5361	381443,7926
	3591	1371693,7292	381436,6753
	3592	1371706,5530	381358,7942
	3593	1371733,7920	381310,7423
	3594	1371767,7426	381246,9179
	3595	1371801,8547	381184,3819
	3596	1371764,3135	381165,5028
	3597	1371735,1267	381150,8251
	3598	1371726,9300	381165,9200
	3599	1371703,7700	381155,9400
	3600	1371711,2613	381138,8234
	3601	1371701,5935	381133,9615
	3602	1371677,9463	381122,7053
	3603	1371632,4033	381217,4735
	3604	1371538,9770	381401,7666
	3605	1371482,4451	381504,4777
	3583	1371408,5389	381623,0102
	3606	1371499,1075	382739,4771
	3607	1371549,6886	383021,4924
	3608	1371765,1047	382986,2772
	3609	1371717,1270	382704,1151
	3606	1371499,1075	382739,4771
	3610	1371661,5622	383718,7540
	3611	1371735,3511	384177,7259
	3612	1371936,4855	384025,1266
	3613	1371879,3586	383681,1911
	3610	1371661,5622	383718,7540
	3614	1372070,2584	386393,7308
	3615	1372174,4183	386517,2414
	3616	1372189,2750	386505,0560
	3617	1372198,0170	386515,2690
	3618	1372198,1370	386515,5790

Сведения о границах территориальной предприятий и складов V - IV классов вредности (санитарно-защитные зоны - до 100 м)

Сведения о характерных точках границ объекта	№ точки	Координаты	
		X	Y
	3619	1372201,8170	386517,9520
	3620	1372211,5330	386512,2470
	3621	1372215,0520	386509,0420
	3622	1372217,0150	386507,2680
	3623	1372229,5200	386495,9200
	3624	1372238,3350	386486,2000
	3625	1372239,8090	386484,6120
	3626	1372248,2370	386476,1810
	3627	1372235,2100	386470,4030
	3628	1372222,0780	386463,5040
	3629	1372210,3470	386456,4560
	3630	1372172,2920	386429,1540
	3631	1372179,1100	386420,7010
	3632	1372197,0720	386434,7750
	3633	1372207,8830	386442,3450
	3634	1372221,5780	386450,9630
	3635	1372238,8280	386459,9460
	3636	1372255,8730	386467,0190
	3637	1372258,5190	386463,5040
	3638	1372257,9460	386460,2630
	3639	1372253,9090	386453,4120
	3640	1372255,8040	386449,5650
	3641	1372249,5910	386446,3420
	3642	1372218,7310	386427,3880
	3643	1372190,7720	386409,5570
	3644	1372154,1510	386385,3470
	3645	1372152,1180	386388,3070
	3646	1372141,2160	386379,2190
	3647	1372138,0990	386382,9600
	3648	1372137,2700	386383,9420
	3649	1372144,8180	386390,2340
	3650	1372147,4970	386393,7930
	3651	1372140,9270	386403,1880
	3652	1372141,7670	386403,8450
	3653	1372133,9670	386413,8210
	3654	1372088,1410	386378,1160
	3655	1372080,8630	386384,4710
	3656	1372078,8740	386386,2160
	3657	1372070,2594	386393,7289
	3614	1372070,2584	386393,7308
	3658	1372452,8693	380644,9661
	3659	1372498,8320	380648,9850
	3660	1372500,1403	380649,0077
	3661	1372508,9236	380649,1562
	3662	1372517,2316	380647,4034

Сведения о границах территориальной предприятий и складов V - IV классов вредности (санитарно-защитные зоны - до 100 м)

Сведения о характерных точках границ объекта	№ точки	Координаты	
		X	Y
	3663	1372520,2070	380661,4895
	3664	1372531,2158	380714,8993
	3665	1372561,8620	380802,3505
	3666	1372569,9885	380797,2699
	3667	1372605,5441	380787,8792
	3668	1372703,2847	380770,7118
	3669	1372859,2494	380744,1353
	3670	1372857,2782	380740,9439
	3671	1372855,2512	380736,2669
	3672	1372852,9618	380725,0513
	3673	1372853,8490	380724,9010
	3674	1372845,5090	380669,9180
	3675	1372841,7795	380670,2720
	3676	1372817,1666	380549,6995
	3677	1372810,3164	380518,2597
	3678	1372496,0204	380579,3533
	3679	1372486,3744	380580,9067
	3658	1372452,8693	380644,9661
	3680	1372582,8600	380920,6953
	3681	1372588,9378	380946,6595
	3682	1372595,3348	380964,7807
	3683	1372596,2275	380968,4490
	3684	1372596,2275	380971,6037
	3685	1372595,7811	380974,6850
	3686	1372589,1610	381000,9497
	3687	1372594,8142	381020,1713
	3688	1372651,8918	381021,8085
	3689	1372653,3079	381030,8093
	3690	1372663,2175	381096,7598
	3691	1372980,0935	381183,0371
	3692	1373029,4845	381195,3625
	3693	1373053,2874	381202,9924
	3694	1373073,5198	381210,3289
	3695	1373091,9671	381221,1870
	3696	1373108,3315	381230,8712
	3697	1373117,5552	381239,9684
	3698	1373137,1925	381258,1630
	3699	1373159,2102	381284,5744
	3700	1373207,4111	381332,7019
	3701	1373244,3055	381377,8948
	3702	1373422,2321	381593,2946
	3703	1373436,5139	381680,7458
	3704	1373497,5108	381671,1121
	3705	1373208,1570	381246,6218
	3706	1373034,0983	381138,1882

Сведения о границах территориальной предприятий и складов V - IV классов вредности (санитарно-защитные зоны - до 100 м)

Сведения о характерных точках границ объекта	№ точки	Координаты	
		X	Y
	3707	1372914,6653	381082,8809
	3708	1372911,3880	381095,9460
	3709	1372891,4040	381091,2850
	3710	1372892,2800	381088,1060
	3711	1372894,7745	381073,6698
	3712	1372831,7457	381044,4823
	3713	1372833,1979	381030,1200
	3714	1372834,1689	381020,5166
	3715	1372855,7719	381020,2997
	3716	1372851,4577	381014,5773
	3717	1372848,3335	381006,6538
	3718	1372846,3809	380999,9226
	3719	1372845,1722	380994,4936
	3720	1372833,7729	380926,7042
	3721	1372826,7808	380887,8574
	3722	1372804,0936	380883,4922
	3680	1372582,8600	380920,6953
	3723	1372856,4810	386267,3970
	3724	1372856,8420	386270,2080
	3725	1372857,1080	386272,3320
	3726	1372858,0540	386279,7270
	3727	1372858,0980	386280,1280
	3728	1372858,2690	386281,4500
	3729	1372859,9880	386296,9040
	3730	1372860,1050	386298,6520
	3731	1372913,2160	386292,5600
	3732	1372913,2380	386290,9840
	3733	1372927,9220	386289,6370
	3734	1372930,9150	386292,0640
	3735	1372951,2530	386291,3600
	3736	1373012,5770	386287,7570
	3737	1373012,5870	386281,6980
	3738	1373046,0470	386280,0230
	3739	1373045,9920	386279,0150
	3740	1373084,3170	386280,3400
	3741	1373100,3700	386280,3990
	3742	1373102,6000	386279,8330
	3743	1373102,6180	386274,0150
	3744	1373101,6150	386274,0070
	3745	1373100,7090	386257,2430
	3746	1373100,6290	386255,7720
	3747	1373108,7070	386255,2650
	3748	1373108,4770	386252,1290
	3749	1373113,0790	386251,7750
	3750	1373132,3480	386250,2930

Сведения о границах территориальной предприятий и складов V - IV классов вредности (санитарно-защитные зоны - до 100 м)

Сведения о характерных точках границ объекта	№ точки	Координаты	
		X	Y
	3751	1373135,5520	386250,0380
	3752	1373135,0080	386237,4960
	3753	1373139,5820	386233,2810
	3754	1373145,7800	386232,8210
	3755	1373156,9010	386232,2150
	3756	1373164,2190	386231,9590
	3757	1373167,9860	386230,1020
	3758	1373175,3810	386229,5800
	3759	1373174,4213	386217,2158
	3760	1373069,9370	386225,7412
	3761	1373060,4710	386221,6449
	3762	1373042,7433	386226,6039
	3763	1373043,6169	386229,6934
	3764	1373043,9400	386230,8284
	3765	1373044,5000	386236,8680
	3766	1373044,3309	386238,1457
	3767	1373042,8453	386244,5347
	3768	1373031,2223	386245,2615
	3769	1373028,5495	386235,6425
	3770	1373028,2900	386234,7080
	3771	1373028,2898	386234,7081
	3772	1373028,2892	386234,7057
	3773	1373024,5747	386235,8717
	3774	1373023,7569	386236,1277
	3775	1373022,6199	386232,5707
	3776	1373022,6202	386232,5706
	3777	1373017,1430	386215,4290
	3778	1372995,6950	386220,3780
	3779	1372996,1300	386227,0650
	3780	1372992,3410	386227,3970
	3781	1372999,4510	386249,5380
	3782	1372998,7800	386251,1690
	3783	1372915,5490	386260,0940
	3784	1372893,5170	386262,4480
	3785	1372860,4740	386266,8830
	3723	1372856,4810	386267,3970
	3786	1372859,2494	380744,1353
	3787	1372864,5678	380769,5196
	3788	1372886,2880	380895,5608
	3789	1373082,6618	380860,8224
	3790	1373159,7237	380846,7363
	3791	1373138,5986	380711,7813
	3792	1373125,5070	380715,5963
	3793	1373031,6344	380729,8291
	3794	1372914,1076	380746,2629

Сведения о границах территориальной предприятий и складов V - IV классов вредности (санитарно-защитные зоны - до 100 м)

Сведения о характерных точках границ объекта	№ точки	Координаты	
		X	Y
	3786	1372859,2494	380744,1353
	3795	1372887,7446	386786,3035
	3796	1372963,6712	386971,9445
	3797	1372972,6970	386968,2670
	3798	1373034,7140	386941,0630
	3799	1373040,0870	386953,6190
	3800	1373046,6090	386950,8380
	3801	1373050,2590	386959,1010
	3802	1373063,1950	386952,8160
	3803	1373056,8770	386938,5560
	3804	1373058,2270	386937,9900
	3805	1373055,1060	386931,5000
	3806	1373065,0960	386926,5070
	3807	1373101,4540	386908,2460
	3808	1373108,9000	386904,4970
	3809	1373090,6100	386861,5730
	3810	1373087,3250	386862,9930
	3811	1373072,8960	386825,3870
	3812	1373077,8970	386823,1830
	3813	1373067,5600	386797,6400
	3814	1373066,3300	386798,0710
	3815	1373064,0630	386791,8840
	3816	1373063,3880	386792,0960
	3817	1373059,7020	386780,3570
	3818	1373059,9640	386779,2440
	3819	1373057,3990	386772,4920
	3820	1373056,9680	386767,5490
	3821	1373057,2740	386757,4570
	3822	1373059,9953	386728,0841
	3823	1373049,8975	386722,7137
	3824	1373025,4480	386732,3018
	3795	1372887,7446	386786,3035
	3825	1372910,6956	377252,6800
	3826	1372917,9104	377350,7649
	3827	1372924,3135	377437,8148
	3828	1373268,9669	377497,1734
	3829	1373824,4882	377851,0770
	3830	1373876,3718	377776,8953
	3831	1373877,3896	377775,5122
	3832	1373879,2444	377772,8014
	3833	1373892,9310	377753,2298
	3834	1374156,2255	377376,7664
	3835	1374268,4281	377214,6081
	3836	1374261,1744	377203,8328
	3837	1374248,8049	377185,0737

Сведения о границах территориальной предприятий и складов V - IV классов вредности (санитарно-защитные зоны - до 100 м)

Сведения о характерных точках границ объекта	№ точки	Координаты	
		X	Y
	3838	1374234,2823	377160,8644
	3839	1374237,1319	377144,9338
	3840	1374226,6425	377133,2660
	3841	1374222,1253	377122,2767
	3842	1374210,6163	377103,3213
	3843	1374198,1196	377092,8628
	3844	1374186,9164	377087,7754
	3845	1374182,0550	377088,2173
	3846	1374173,0002	377086,5449
	3847	1374169,0489	377082,8502
	3848	1374152,6935	377083,9835
	3849	1374134,7457	377095,0178
	3850	1374123,2991	377112,0404
	3851	1374116,3596	377132,0507
	3852	1374092,9489	377158,5965
	3853	1374074,0162	377174,6271
	3854	1374052,5975	377191,6809
	3855	1374006,7454	377224,7733
	3856	1373974,3203	377227,3601
	3857	1373906,9448	377227,5349
	3858	1373905,2300	377227,1168
	3859	1373895,1729	377227,1133
	3860	1373876,5342	377222,0973
	3861	1373870,8300	377221,9150
	3862	1373848,0692	377229,1770
	3863	1373822,6576	377249,7319
	3864	1373795,7405	377267,2937
	3865	1373758,3172	377268,3857
	3866	1373712,2201	377305,8589
	3867	1373633,7462	377433,7860
	3868	1373625,4152	377461,6647
	3869	1373324,0942	377349,3893
	3870	1372976,6587	377254,4190
	3825	1372910,6956	377252,6800
	3871	1373019,3478	422134,6299
	3872	1373019,3499	422134,6307
	3873	1373019,3498	422134,6309
	3874	1373019,5367	422134,7037
	3875	1373021,5653	422135,4961
	3876	1373022,7841	422136,2624
	3877	1373028,2850	422139,7582
	3878	1373030,9792	422141,4557
	3879	1373035,9055	422144,5808
	3880	1373037,3030	422145,3718
	3881	1373040,8645	422147,3963

Сведения о границах территориальной предприятий и складов V - IV классов вредности (санитарно-защитные зоны - до 100 м)

Сведения о характерных точках границ объекта	№ точки	Координаты	
		X	Y
	3882	1373045,2291	422149,6918
	3883	1373066,7650	422160,9653
	3884	1373071,7184	422163,4196
	3885	1373076,5779	422165,8210
	3886	1373078,2236	422166,6353
	3887	1373079,6459	422167,3383
	3888	1373083,1671	422169,0815
	3889	1373084,8352	422169,9065
	3890	1373085,8289	422170,3995
	3891	1373087,1088	422171,0364
	3892	1373090,1169	422172,5368
	3893	1373096,1326	422175,5142
	3894	1373113,3494	422184,8028
	3895	1373131,6923	422195,4995
	3896	1373140,7652	422200,7858
	3897	1373157,3753	422210,3755
	3898	1373165,6167	422215,1493
	3899	1373192,4216	422230,4511
	3900	1373202,7479	422236,3263
	3901	1373213,0722	422242,2014
	3902	1373213,7664	422242,5985
	3903	1373214,1126	422242,7971
	3904	1373218,9345	422245,5415
	3905	1373222,6790	422247,7470
	3906	1373226,7860	422250,1675
	3907	1373258,4713	422274,3549
	3908	1373259,5981	422275,2518
	3909	1373256,9595	422278,8514
	3910	1373256,2194	422280,4834
	3911	1373253,5857	422284,0548
	3912	1373250,7568	422287,8934
	3913	1373262,1174	422296,7846
	3914	1373266,9240	422297,0753
	3915	1373268,5787	422302,8821
	3916	1373270,6326	422305,1952
	3917	1373271,2597	422308,2121
	3918	1373271,6510	422310,0693
	3919	1373271,8399	422310,9783
	3920	1373272,1662	422312,5485
	3921	1373272,1733	422314,7500
	3922	1373271,7111	422316,1014
	3923	1373276,3990	422320,2521
	3924	1373277,8687	422321,8333
	3925	1373289,5009	422334,4413
	3926	1373294,0722	422338,3682

Сведения о границах территориальной предприятий и складов V - IV классов вредности (санитарно-защитные зоны - до 100 м)

Сведения о характерных точках границ объекта	№ точки	Координаты	
		X	Y
	3927	1373307,8652	422354,4291
	3928	1373318,0087	422364,3133
	3929	1373340,8622	422382,6777
	3930	1373345,5548	422386,5145
	3931	1373350,4230	422393,4694
	3932	1373363,7318	422412,4216
	3933	1373378,3284	422432,8863
	3934	1373387,8883	422443,7400
	3935	1373389,5248	422445,1226
	3936	1373394,8665	422439,9914
	3937	1373409,2813	422435,8356
	3938	1373443,2414	422452,3554
	3939	1373469,9368	422408,7652
	3940	1373433,9407	422379,2126
	3941	1373397,5341	422352,8581
	3942	1373378,6696	422339,2022
	3943	1373378,9310	422338,7450
	3944	1373387,8260	422323,5350
	3945	1373389,7200	422320,3120
	3946	1373389,7209	422320,3116
	3947	1373389,7180	422320,3165
	3948	1373407,4495	422332,7581
	3949	1373421,0093	422342,2726
	3950	1373417,8372	422346,3961
	3951	1373419,7949	422351,9363
	3952	1373421,3234	422354,7397
	3953	1373448,1517	422367,9324
	3954	1373442,0170	422378,2229
	3955	1373462,2256	422389,3065
	3956	1373514,1144	422417,5360
	3957	1373540,3349	422369,5779
	3958	1373495,8598	422344,5396
	3959	1373494,5600	422345,1804
	3960	1373431,8575	422310,3583
	3961	1373426,4217	422307,3266
	3962	1373417,6656	422302,2550
	3963	1373418,1135	422296,3706
	3964	1373415,1319	422285,0439
	3965	1373411,9450	422280,1055
	3966	1373379,2284	422260,6837
	3967	1373384,4064	422250,8290
	3968	1373346,9837	422227,7363
	3969	1373316,9271	422211,7049
	3970	1373307,4270	422229,3156
	3971	1373304,4291	422234,8729

Сведения о границах территориальной предприятий и складов V - IV классов вредности (санитарно-защитные зоны - до 100 м)

Сведения о характерных точках границ объекта	№ точки	Координаты	
		X	Y
	3972	1373331,6870	422249,4423
	3973	1373320,9449	422267,5455
	3974	1373320,9443	422267,5466
	3975	1373320,9428	422267,5496
	3976	1373319,3770	422266,6430
	3977	1373318,2310	422265,9860
	3978	1373284,0670	422246,2030
	3979	1373280,2970	422244,2830
	3980	1373267,4200	422237,7020
	3981	1373229,3870	422213,9220
	3982	1373228,3060	422213,3240
	3983	1373201,8800	422198,6760
	3984	1373183,8020	422188,3800
	3985	1373164,9790	422178,2400
	3986	1373095,0590	422141,8200
	3987	1373038,4040	422109,6670
	3988	1373038,4028	422109,6686
	3989	1373038,4058	422109,6704
	3990	1373038,4055	422109,6708
	3991	1373038,4048	422109,6704
	3992	1373034,1306	422115,2577
	3993	1373033,6308	422115,9095
	3994	1373033,3870	422116,2268
	3995	1373031,2975	422118,9663
	3871	1373019,3478	422134,6299
	3996	1373114,9097	387964,3796
	3997	1373124,7329	387972,0159
	3998	1373203,9315	387868,7196
	3999	1373351,5690	387983,5415
	4000	1373439,4989	388055,3487
	4001	1373492,2171	388094,6176
	4002	1373679,1893	387853,8395
	4003	1373588,5254	387785,6423
	4004	1373450,3311	387743,3390
	4005	1373417,1738	387733,1891
	4006	1373208,1218	387667,6611
	4007	1373213,7320	387653,3310
	4008	1373214,1770	387652,3420
	4009	1373221,8780	387633,4650
	4010	1373223,6670	387629,0660
	4011	1373195,6970	387600,5270
	4012	1373196,5580	387599,6730
	4013	1373191,5730	387593,9750
	4014	1373160,8610	387606,5310
	4015	1373156,0430	387621,0360

Сведения о границах территориальной предприятий и складов V - IV классов вредности (санитарно-защитные зоны - до 100 м)

Сведения о характерных точках границ объекта	№ точки	Координаты	
		X	Y
	4016	1373158,4270	387623,6350
	4017	1373156,6200	387635,1330
	4018	1373151,4509	387649,5367
	4019	1373159,9831	387652,3031
	4020	1373152,3845	387662,6683
	4021	1373152,3900	387662,6700
	4022	1373188,4200	387675,0400
	4023	1373192,0600	387676,3100
	4024	1373234,4000	387690,0100
	4025	1373251,3000	387695,4100
	4026	1373253,7500	387696,1600
	4027	1373260,4700	387698,5800
	4028	1373262,6200	387699,0200
	4029	1373288,2900	387706,5900
	4030	1373301,6100	387711,0700
	4031	1373305,4200	387720,3100
	4032	1373207,5900	387842,6500
	4033	1373210,2300	387844,7900
	4034	1373205,8300	387850,2900
	4035	1373204,7500	387851,6400
	4036	1373200,0500	387857,6200
	4037	1373198,3900	387856,2400
	4038	1373189,3600	387868,1000
	4039	1373172,1900	387890,3700
	4040	1373122,0800	387954,4700
	3996	1373114,9097	387964,3796
	4041	1373144,0870	423986,2979
	4042	1373144,1152	423995,2412
	4043	1373152,3956	424023,0723
	4044	1373172,3035	424068,7486
	4045	1373174,3738	424088,9255
	4046	1373192,9799	424148,2134
	4047	1373205,4369	424148,9064
	4048	1373224,8838	424148,9625
	4049	1373811,9051	424142,3483
	4050	1373818,7991	424124,1397
	4051	1373834,1748	424081,6559
	4052	1373812,7862	424069,4152
	4053	1373825,2110	424033,7655
	4054	1373804,0323	424027,6382
	4055	1373839,2595	423953,8320
	4056	1373851,9942	423882,3421
	4057	1373704,6452	423810,2834
	4058	1373558,7872	423734,1318
	4059	1373514,4533	423813,5779

Сведения о границах территориальной предприятий и складов V - IV классов вредности (санитарно-защитные зоны - до 100 м)

Сведения о характерных точках границ объекта	№ точки	Координаты	
		X	Y
	4060	1373511,1092	423816,6471
	4061	1373507,1775	423818,2473
	4062	1373498,5649	423819,2221
	4063	1373442,4190	423917,2281
	4064	1373391,3736	423889,4913
	4065	1373296,8900	423826,7550
	4066	1373292,4840	423824,4190
	4067	1373284,4320	423819,9700
	4068	1373274,8660	423814,7060
	4069	1373271,6564	423812,5019
	4070	1373238,4640	423873,8870
	4071	1373229,9713	423868,8251
	4072	1373211,2369	423889,4554
	4073	1373174,0684	423930,8843
	4074	1373154,8664	423953,4439
	4075	1373148,6540	423964,0274
	4076	1373145,8546	423976,1040
	4041	1373144,0870	423986,2979
	4077	1373322,0118	386763,8762
	4078	1373338,9539	386764,6022
	4079	1373338,5768	386779,1494
	4080	1373332,6305	386790,2228
	4081	1373365,5918	386817,3697
	4082	1373404,3674	386802,0752
	4083	1373411,1993	386819,4705
	4084	1373456,3530	386801,7007
	4085	1373490,6820	386786,1198
	4086	1373524,7552	386769,5849
	4087	1373524,7545	386769,5829
	4088	1373524,7550	386769,5830
	4089	1373527,0810	386768,4510
	4090	1373527,3620	386769,7430
	4091	1373528,1320	386773,2980
	4092	1373531,4240	386788,4790
	4093	1373538,1250	386787,1790
	4094	1373537,9760	386786,3760
	4095	1373555,3830	386782,1240
	4096	1373556,1090	386783,7770
	4097	1373561,2660	386782,7120
	4098	1373565,1240	386781,9200
	4099	1373565,8825	386781,7633
	4100	1373566,2185	386782,6360
	4101	1373571,5198	386780,6046
	4102	1373571,9146	386781,6307
	4103	1373574,1378	386780,7737

Сведения о границах территориальной предприятий и складов V - IV классов вредности (санитарно-защитные зоны - до 100 м)

Сведения о характерных точках границ объекта	№ точки	Координаты	
		X	Y
	4104	1373573,7429	386779,7576
	4105	1373577,6057	386778,2750
	4106	1373578,0005	386779,3011
	4107	1373580,2236	386778,4541
	4108	1373579,8288	386777,4280
	4109	1373584,8283	386775,5122
	4110	1373585,3286	386776,8399
	4111	1373591,3038	386774,5586
	4112	1373593,1233	386779,3067
	4113	1373605,8383	386774,4454
	4114	1373616,1581	386802,0747
	4115	1373644,1530	386791,3802
	4116	1373644,1430	386791,3801
	4117	1373626,7141	386744,8312
	4118	1373613,0651	386708,3906
	4119	1373581,4775	386624,0591
	4120	1373575,8286	386596,2604
	4121	1373585,8050	386594,0830
	4122	1373585,8750	386588,9110
	4123	1373585,1960	386572,8110
	4124	1373579,6510	386573,3110
	4125	1373571,8072	386576,4704
	4126	1373568,6838	386561,0998
	4127	1373557,9994	386533,7752
	4128	1373555,0477	386525,9766
	4129	1373544,1040	386526,5330
	4130	1373543,7720	386519,9740
	4131	1373539,6440	386520,4370
	4132	1373539,7170	386522,3100
	4133	1373537,6730	386522,4010
	4134	1373537,6000	386520,6710
	4135	1373535,2780	386520,8130
	4136	1373530,8950	386521,0800
	4137	1373523,4270	386522,2180
	4138	1373523,8580	386535,6280
	4139	1373523,5550	386535,7560
	4140	1373526,5440	386583,4110
	4141	1373529,0080	386588,6740
	4142	1373529,4970	386590,6630
	4143	1373529,6610	386591,3420
	4144	1373529,8580	386592,6560
	4145	1373530,3000	386595,7840
	4146	1373530,4240	386596,4190
	4147	1373530,9200	386599,0870
	4148	1373531,5300	386599,1530

Сведения о границах территориальной предприятий и складов V - IV классов вредности (санитарно-защитные зоны - до 100 м)

Сведения о характерных точках границ объекта	№ точки	Координаты	
		X	Y
	4149	1373531,9610	386602,9090
	4150	1373532,1830	386604,8030
	4151	1373531,1210	386604,8870
	4152	1373530,4570	386605,1610
	4153	1373530,6720	386606,2410
	4154	1373531,0655	386608,2402
	4155	1373531,5000	386610,4532
	4156	1373525,8210	386611,5670
	4157	1373525,1779	386611,7052
	4158	1373524,8394	386611,7759
	4159	1373518,3084	386613,0987
	4160	1373518,3079	386613,0996
	4161	1373518,3060	386613,1000
	4162	1373507,4840	386632,6200
	4163	1373504,2225	386635,3155
	4164	1373500,8116	386638,1325
	4165	1373500,8111	386638,1349
	4166	1373500,8110	386638,1350
	4167	1373494,9060	386665,2180
	4168	1373494,3755	386668,7248
	4169	1373493,3753	386675,3287
	4170	1373493,0364	386677,2640
	4171	1373492,8395	386678,3913
	4172	1373492,8400	386678,3911
	4173	1373491,5990	386684,5120
	4174	1373478,0980	386688,9250
	4175	1373485,5540	386710,7190
	4176	1373477,7980	386713,2270
	4177	1373477,5100	386712,5480
	4178	1373471,8740	386714,5620
	4179	1373468,4470	386715,8470
	4180	1373469,4730	386718,7780
	4181	1373468,6260	386719,0810
	4182	1373469,7610	386722,1400
	4183	1373478,7005	386745,9023
	4184	1373478,6997	386745,9033
	4185	1373473,4243	386748,2051
	4186	1373473,4263	386748,2101
	4187	1373473,4220	386748,2120
	4188	1373473,6836	386748,8748
	4189	1373473,9536	386749,5723
	4190	1373472,7481	386750,1987
	4191	1373471,8171	386750,6816
	4192	1373471,4614	386750,0970
	4193	1373471,4360	386750,0550

Сведения о границах территориальной предприятий и складов V - IV классов вредности (санитарно-защитные зоны - до 100 м)

Сведения о характерных точках границ объекта	№ точки	Координаты	
		X	Y
	4194	1373469,1040	386750,7270
	4195	1373467,4258	386751,3740
	4196	1373467,4292	386751,3771
	4197	1373456,3098	386755,6612
	4198	1373454,5834	386756,3274
	4199	1373450,5455	386757,8856
	4200	1373449,6217	386758,2511
	4201	1373449,6199	386758,2519
	4202	1373438,9145	386762,4930
	4203	1373438,5264	386762,6447
	4204	1373437,9286	386762,8784
	4205	1373423,8323	386775,2101
	4206	1373423,8319	386775,2104
	4207	1373419,6312	386770,2677
	4208	1373396,6349	386743,2095
	4209	1373396,6341	386743,2086
	4210	1373396,6668	386743,1848
	4211	1373396,7150	386743,1498
	4212	1373396,0561	386742,3998
	4213	1373385,4460	386730,1992
	4214	1373366,2010	386729,6220
	4215	1373366,2011	386729,6261
	4216	1373366,2555	386731,1408
	4217	1373366,2645	386731,3932
	4218	1373341,0298	386730,0465
	4219	1373324,1227	386729,1549
	4077	1373322,0118	386763,8762
	4220	1373432,9176	381046,4911
	4221	1373434,3407	381056,3027
	4222	1373448,4727	381148,5988
	4223	1373450,1003	381159,1064
	4224	1373522,0576	381148,5327
	4225	1373627,5424	381130,7874
	4226	1373850,3143	381089,4738
	4227	1373857,1204	381088,2266
	4228	1373862,6248	381088,6668
	4229	1373867,6830	381090,8678
	4230	1373874,0604	381101,6714
	4231	1373880,8680	381101,0080
	4232	1373891,7712	381122,3789
	4233	1373893,8030	381122,2370
	4234	1373894,8840	381124,7440
	4235	1373898,6870	381133,5300
	4236	1373901,0340	381138,9470
	4237	1373898,4285	381143,7169

Сведения о границах территориальной предприятий и складов V - IV классов вредности (санитарно-защитные зоны - до 100 м)

Сведения о характерных точках границ объекта	№ точки	Координаты	
		X	Y
	4238	1373901,3045	381148,6794
	4239	1373903,0898	381151,4673
	4240	1373904,8750	381152,4944
	4241	1373907,5528	381153,5215
	4242	1373910,5282	381153,0813
	4243	1373912,4509	381152,6400
	4244	1373913,6670	381150,3380
	4245	1373922,2467	381150,3915
	4246	1373971,8950	381138,9952
	4247	1373986,9665	381136,4299
	4248	1373992,3213	381135,5184
	4249	1373990,2200	381129,2000
	4250	1373989,5500	381127,2100
	4251	1373971,0600	381071,6300
	4252	1373970,4500	381068,9400
	4253	1373969,5500	381064,9300
	4254	1373939,0981	380929,3949
	4255	1373939,0796	380929,3157
	4256	1373926,1890	380871,9469
	4257	1373918,9449	380839,7092
	4258	1373590,0911	380893,3048
	4259	1373591,8389	380907,0925
	4260	1373608,9846	381021,4736
	4261	1373539,5099	381031,0844
	4262	1373464,7540	381041,9424
	4220	1373432,9176	381046,4911
	4263	1373441,5170	388234,5665
	4264	1373446,1526	388243,3782
	4265	1373488,6968	388280,1199
	4266	1373513,2142	388247,8908
	4267	1373505,8756	388242,0960
	4268	1373536,3696	388203,7222
	4269	1373488,7101	388168,5935
	4270	1373444,7197	388223,5934
	4263	1373441,5170	388234,5665
	4271	1373463,8675	422958,9442
	4272	1373570,4167	423021,7266
	4273	1373586,4660	422993,3180
	4274	1373647,4170	423027,7520
	4275	1373665,4143	423038,3857
	4276	1373633,6918	423095,2763
	4277	1373689,7733	423127,9554
	4278	1373745,5227	423158,6294
	4279	1373759,4673	423166,3656
	4280	1373771,6141	423158,8778

Сведения о границах территориальной предприятий и складов V - IV классов вредности (санитарно-защитные зоны - до 100 м)

Сведения о характерных точках границ объекта	№ точки	Координаты	
		X	Y
	4281	1373770,5483	423157,1453
	4282	1373840,9877	423018,5235
	4283	1373983,6767	423085,9160
	4284	1374097,5156	423150,3376
	4285	1374156,7151	423056,1417
	4286	1374171,8215	423026,5484
	4287	1374180,0211	422987,8858
	4288	1374180,1939	422987,0710
	4289	1374157,7181	422974,7054
	4290	1373987,2366	422873,9415
	4291	1373986,1782	422875,9499
	4292	1373974,2024	422869,3471
	4293	1373962,2627	422888,6329
	4294	1373907,1234	422861,0967
	4295	1373907,1129	422861,0937
	4296	1373871,6015	422838,6097
	4297	1373826,4514	422810,0127
	4298	1373826,2756	422809,9047
	4299	1373818,6430	422823,2970
	4300	1373796,3850	422862,2940
	4301	1373786,1487	422856,8257
	4302	1373747,9702	422836,4350
	4303	1373706,8070	422812,6563
	4304	1373706,8114	422812,6488
	4305	1373706,8072	422812,6463
	4306	1373706,8073	422812,6462
	4307	1373706,8070	422812,6460
	4308	1373706,9166	422812,4582
	4309	1373708,1099	422810,4071
	4310	1373637,1365	422766,1500
	4311	1373636,4709	422767,4715
	4312	1373635,9640	422768,4810
	4313	1373635,9628	422768,4803
	4314	1373635,9625	422768,4810
	4315	1373619,4183	422758,9730
	4316	1373619,3820	422758,9550
	4317	1373619,3831	422758,9528
	4318	1373619,3814	422758,9518
	4319	1373619,6122	422758,4903
	4320	1373619,6480	422758,4180
	4321	1373618,6960	422758,0930
	4322	1373605,8510	422751,5820
	4323	1373605,8520	422751,5802
	4324	1373605,8504	422751,5793
	4325	1373605,8500	422751,5800

Сведения о границах территориальной предприятий и складов V - IV классов вредности (санитарно-защитные зоны - до 100 м)

Сведения о характерных точках границ объекта	№ точки	Координаты	
		X	Y
	4326	1373603,2281	422749,6373
	4327	1373573,2121	422792,6989
	4328	1373522,0358	422870,7594
	4271	1373463,8675	422958,9442
	4329	1373604,6686	422624,8866
	4330	1373609,1013	422626,5619
	4331	1373610,2686	422628,3087
	4332	1373611,8534	422630,6849
	4333	1373611,9233	422631,3506
	4334	1373611,9300	422631,4200
	4335	1373611,9480	422631,5852
	4336	1373612,1535	422633,5422
	4337	1373612,2000	422634,0200
	4338	1373612,1090	422634,2310
	4339	1373611,1870	422636,2780
	4340	1373633,7770	422647,2390
	4341	1373641,2310	422652,3780
	4342	1373641,2409	422652,3849
	4343	1373642,9588	422649,3135
	4344	1373643,2500	422648,8000
	4345	1373657,8664	422622,6600
	4346	1373662,3936	422614,5658
	4347	1373655,9969	422610,9934
	4348	1373653,5900	422609,6400
	4349	1373650,4274	422607,8830
	4350	1373629,1244	422595,9859
	4351	1373617,2069	422600,3590
	4352	1373616,8265	422601,1030
	4353	1373615,7700	422603,1500
	4354	1373610,9537	422612,5914
	4329	1373604,6686	422624,8866
	4355	1373701,8252	382427,8269
	4356	1373741,6950	382660,2475
	4357	1373870,8257	382639,1183
	4358	1373822,4468	382554,9397
	4359	1373824,0600	382554,1700
	4360	1373812,0700	382530,2900
	4361	1373800,1300	382506,0900
	4362	1373795,8051	382508,5836
	4363	1373788,7171	382496,2507
	4364	1373793,6600	382493,2800
	4365	1373781,8000	382469,9600
	4366	1373769,4200	382446,6000
	4367	1373762,5905	382450,7908
	4368	1373744,6704	382419,6101

Сведения о границах территориальной предприятий и складов V - IV классов вредности (санитарно-защитные зоны - до 100 м)

Сведения о характерных точках границ объекта	№ точки	Координаты	
		X	Y
	4355	1373701,8252	382427,8269
	4369	1373745,8044	389811,8062
	4370	1373774,7491	389854,7663
	4371	1373760,1151	389864,2298
	4372	1373763,2112	389869,2269
	4373	1373778,2618	389859,9897
	4374	1373782,1861	389865,7893
	4375	1373798,1683	389880,5906
	4376	1373808,7366	389872,7967
	4377	1374005,0150	389727,9570
	4378	1374107,8545	389652,0773
	4379	1374087,0710	389637,5080
	4380	1374047,2090	389602,9460
	4381	1374047,1616	389602,9058
	4382	1374045,9653	389601,9637
	4383	1374007,8034	389571,9086
	4384	1373965,3161	389567,8340
	4385	1373961,9527	389625,6650
	4386	1373948,9291	389659,2571
	4387	1373929,0542	389691,5068
	4388	1373891,6459	389724,4251
	4389	1373847,7194	389753,7954
	4390	1373819,1483	389760,8706
	4391	1373790,4738	389774,2154
	4392	1373779,7508	389780,3066
	4393	1373771,9905	389790,2827
	4394	1373765,8759	389794,5323
	4395	1373767,4990	389797,0270
	4369	1373745,8044	389811,8062
	4396	1373799,8900	386535,2500
	4397	1373804,0800	386551,1400
	4398	1373810,6200	386548,5400
	4399	1373819,5900	386570,8100
	4400	1373827,3500	386568,2200
	4401	1373818,6800	386545,8400
	4402	1373816,5700	386540,4000
	4403	1373826,1600	386537,2900
	4404	1373829,9700	386536,0500
	4405	1373872,9300	386522,1300
	4406	1373878,7500	386520,2500
	4407	1373884,4700	386518,3900
	4408	1373886,4800	386523,9900
	4409	1373889,2800	386532,8900
	4410	1373901,0500	386556,4200
	4411	1373909,0600	386552,3100

Сведения о границах территориальной предприятий и складов V - IV классов вредности (санитарно-защитные зоны - до 100 м)

Сведения о характерных точках границ объекта	№ точки	Координаты	
		X	Y
	4412	1373907,3300	386548,3800
	4413	1373925,8300	386539,6100
	4414	1373931,9300	386549,2900
	4415	1373952,2000	386537,1700
	4416	1373952,4000	386537,5100
	4417	1373969,0800	386527,6400
	4418	1373969,0814	386527,6392
	4419	1373999,9339	386580,0468
	4420	1373999,2635	386580,4491
	4421	1373996,7952	386581,9303
	4422	1373995,4630	386582,7306
	4423	1374012,5314	386610,5405
	4424	1374013,6318	386609,8568
	4425	1374015,8226	386608,4890
	4426	1374018,2130	386612,5366
	4427	1374024,4818	386623,4317
	4428	1374060,9206	386604,1238
	4429	1374154,5322	386554,7980
	4430	1374194,6257	386535,9208
	4431	1374360,9042	386675,5223
	4432	1374360,9300	386675,5400
	4433	1374360,9281	386675,5424
	4434	1374360,9300	386675,5440
	4435	1374366,4890	386679,7960
	4436	1374369,7710	386675,5000
	4437	1374419,4110	386713,4750
	4438	1374416,1400	386717,7700
	4439	1374432,3450	386730,8263
	4440	1374438,3140	386725,1040
	4441	1374444,0300	386719,6320
	4442	1374449,5820	386724,0160
	4443	1374461,4220	386733,1700
	4444	1374498,8640	386763,4580
	4445	1374504,6860	386768,1630
	4446	1374510,7590	386773,0900
	4447	1374518,5410	386779,3750
	4448	1374550,7850	386805,4580
	4449	1374589,7890	386842,0390
	4450	1374584,9490	386849,9850
	4451	1374581,4908	386855,6767
	4452	1374595,9429	386867,8721
	4453	1374901,2914	387308,5436
	4454	1375035,8238	387507,0264
	4455	1375139,1943	387643,1951
	4456	1375213,1701	387597,8752

Сведения о границах территориальной предприятий и складов V - IV классов вредности (санитарно-защитные зоны - до 100 м)

Сведения о характерных точках границ объекта	№ точки	Координаты	
		X	Y
	4457	1375243,7595	387594,5045
	4458	1375245,2184	387414,1251
	4459	1375184,8200	387317,9006
	4460	1375059,1725	387117,9483
	4461	1375063,7960	387110,2550
	4462	1375064,7198	387108,3698
	4463	1375065,3660	387107,0510
	4464	1375087,8240	387069,7400
	4465	1375090,8718	387065,1128
	4466	1375094,3870	387059,7760
	4467	1375097,5330	387056,7540
	4468	1375100,6790	387054,3660
	4469	1375103,8660	387051,8660
	4470	1375118,7580	387040,7010
	4471	1375120,6549	387039,4071
	4472	1375143,6030	387023,7540
	4473	1375169,3210	387005,9350
	4474	1375195,1890	386987,8560
	4475	1375210,6030	386977,0960
	4476	1375221,0640	386969,7920
	4477	1375221,7170	386970,3327
	4478	1375247,5740	386991,7400
	4479	1375252,1800	386988,5640
	4480	1375266,3750	386971,1280
	4481	1375249,4130	386954,8640
	4482	1375246,2937	386952,5301
	4483	1375246,2120	386952,4690
	4484	1375248,7516	386950,7496
	4485	1375258,9400	386943,8520
	4486	1375282,0740	386927,8500
	4487	1375311,2920	386906,8850
	4488	1375336,6960	386889,3760
	4489	1375364,1800	386870,7610
	4490	1375390,5920	386852,2150
	4491	1375400,4280	386845,2580
	4492	1375404,6370	386841,8890
	4493	1375407,0801	386839,4265
	4494	1375466,3770	386779,6600
	4495	1375466,8290	386778,1890
	4496	1375455,2400	386770,6850
	4497	1375453,5650	386767,4000
	4498	1375456,7110	386767,7870
	4499	1375464,9900	386754,6470
	4500	1375487,6560	386725,0490
	4501	1375488,1513	386724,3328

Сведения о границах территориальной предприятий и складов V - IV классов вредности (санитарно-защитные зоны - до 100 м)

Сведения о характерных точках границ объекта	№ точки	Координаты	
		X	Y
	4502	1375486,5250	386723,0340
	4503	1375488,4920	386720,0990
	4504	1375524,1820	386668,2260
	4505	1375520,8130	386666,0030
	4506	1375530,1420	386654,6810
	4507	1375536,0840	386641,9970
	4508	1375536,9350	386642,6980
	4509	1375580,3590	386561,2510
	4510	1375590,4260	386539,8810
	4511	1375632,2730	386459,2670
	4512	1375631,2290	386458,7670
	4513	1375634,2070	386453,5870
	4514	1375658,3670	386412,2260
	4515	1375673,3790	386393,5890
	4516	1375700,7800	386345,3070
	4517	1375710,1710	386343,6970
	4518	1375762,6266	386350,7138
	4519	1375762,6277	386350,7082
	4520	1376024,1079	386385,6911
	4521	1376133,9030	386400,3780
	4522	1376139,5676	386402,5036
	4523	1376141,6340	386403,2790
	4524	1376146,0920	386408,0363
	4525	1376149,2731	386411,4310
	4526	1376153,8200	386416,2800
	4527	1376155,8150	386416,4440
	4528	1376161,2420	386416,8870
	4529	1376168,0323	386419,5318
	4530	1376172,6300	386421,3200
	4531	1376180,5800	386420,8600
	4532	1376202,2059	386426,9188
	4533	1376219,9520	386431,8880
	4534	1376217,0540	386487,9959
	4535	1376246,4500	386531,3800
	4536	1376246,4497	386531,3821
	4537	1376246,4510	386531,3840
	4538	1376242,2240	386563,9960
	4539	1376244,4198	386641,3848
	4540	1376248,1450	386772,6740
	4541	1376243,1957	386775,4605
	4542	1376241,2024	386776,5827
	4543	1376214,5095	386791,6110
	4544	1376202,2060	386798,5380
	4545	1376200,9210	386791,4750
	4546	1376199,7090	386790,3220

Сведения о границах территориальной предприятий и складов V - IV классов вредности (санитарно-защитные зоны - до 100 м)

Сведения о характерных точках границ объекта	№ точки	Координаты	
		X	Y
	4547	1376119,4890	386736,9770
	4548	1376121,5150	386734,0750
	4549	1376088,3329	386711,1123
	4550	1376038,2370	386676,4450
	4551	1376025,6730	386696,0790
	4552	1376021,9430	386701,8930
	4553	1376019,6550	386705,5210
	4554	1376000,3680	386736,8060
	4555	1375978,1500	386771,3420
	4556	1375963,1930	386794,3770
	4557	1375953,6590	386806,9110
	4558	1375954,6260	386807,6520
	4559	1375932,3720	386834,2420
	4560	1375917,8200	386851,8280
	4561	1375902,9820	386871,5600
	4562	1375902,9781	386871,5652
	4563	1375866,9680	386918,8680
	4564	1375864,3580	386922,2910
	4565	1375861,7112	386920,2649
	4566	1375860,1530	386919,0720
	4567	1375840,7720	386943,7610
	4568	1375841,4117	386944,2207
	4569	1375845,4800	386947,1440
	4570	1375816,0650	386979,3950
	4571	1375812,6960	386983,0890
	4572	1375804,9830	386991,9110
	4573	1375754,9420	387049,6510
	4574	1375711,5180	387099,7540
	4575	1375716,1570	387103,8930
	4576	1375698,4950	387124,6690
	4577	1375698,4945	387124,6695
	4578	1375696,2680	387127,0780
	4579	1375722,6610	387145,8280
	4580	1375742,3090	387123,6620
	4581	1375749,4300	387128,8670
	4582	1375754,3140	387128,8300
	4583	1375765,0380	387115,1430
	4584	1375767,0160	387116,0990
	4585	1375770,7900	387111,2590
	4586	1375774,4480	387114,0910
	4587	1375778,3710	387109,8980
	4588	1375792,5190	387094,7760
	4589	1375799,2350	387087,8770
	4590	1375832,1470	387054,0640
	4591	1375835,3920	387053,5490

Сведения о границах территориальной предприятий и складов V - IV классов вредности (санитарно-защитные зоны - до 100 м)

Сведения о характерных точках границ объекта	№ точки	Координаты	
		X	Y
	4592	1375842,4540	387053,4980
	4593	1375890,0500	387089,2600
	4594	1375985,8120	387166,8380
	4595	1375990,5750	387170,7430
	4596	1376000,3060	387178,7370
	4597	1376009,0040	387166,8520
	4598	1376013,8000	387169,9580
	4599	1376030,1590	387148,1240
	4600	1376024,2390	387144,0360
	4601	1376029,3020	387138,0320
	4602	1376032,1630	387135,0310
	4603	1376038,8748	387126,0333
	4604	1376044,0782	387130,3643
	4605	1376044,6752	387130,8761
	4606	1376044,9500	387130,4800
	4607	1376065,8300	387100,3900
	4608	1376091,6300	387064,3400
	4609	1376093,9400	387067,9500
	4610	1376113,7000	387081,9200
	4611	1376117,6900	387081,6500
	4612	1376120,7600	387079,0700
	4613	1376121,3900	387074,9800
	4614	1376124,0800	387071,7400
	4615	1376135,1900	387075,4400
	4616	1376153,2300	387076,6200
	4617	1376177,2000	387077,9200
	4618	1376185,2400	387077,9000
	4619	1376188,6100	387077,2900
	4620	1376189,4500	387077,3300
	4621	1376193,9500	387077,5700
	4622	1376193,9800	387077,4600
	4623	1376194,5000	387077,4900
	4624	1376190,9100	387136,2400
	4625	1376171,1300	387135,3500
	4626	1376160,7900	387135,9800
	4627	1376158,2900	387136,1200
	4628	1376157,1400	387136,1200
	4629	1376156,5200	387136,2400
	4630	1376144,1800	387136,9900
	4631	1376116,9800	387141,0600
	4632	1376098,5200	387145,3900
	4633	1376083,3000	387150,3000
	4634	1376075,4500	387153,4600
	4635	1376072,3310	387154,5850
	4636	1376091,1032	387171,2801

Сведения о границах территориальной предприятий и складов V - IV классов вредности (санитарно-защитные зоны - до 100 м)

Сведения о характерных точках границ объекта	№ точки	Координаты	
		X	Y
	4637	1376136,9306	387160,8494
	4638	1376183,0097	387158,3659
	4639	1376207,4342	387161,8428
	4640	1376211,9168	387055,7955
	4641	1376352,7220	387061,5097
	4642	1376375,3212	386709,7484
	4643	1376383,8851	386705,2228
	4644	1376448,9509	386708,6363
	4645	1376573,2377	386715,1568
	4646	1376578,2736	386644,1289
	4647	1376706,6909	386412,1706
	4648	1376591,8708	386354,5536
	4649	1376718,7773	386099,7471
	4650	1376739,1750	386066,1840
	4651	1376763,9748	386072,5634
	4652	1376834,2449	386090,6393
	4653	1376827,1370	386113,9660
	4654	1376831,3160	386116,3380
	4655	1376842,2620	386120,1310
	4656	1376865,1620	386129,5950
	4657	1376868,3850	386131,0620
	4658	1376880,3030	386135,7160
	4659	1376888,5950	386138,9500
	4660	1376894,2460	386141,2610
	4661	1376911,6886	386148,4288
	4662	1376948,5650	386077,9825
	4663	1377152,3120	386096,0850
	4664	1377169,6615	386075,0926
	4665	1377172,2800	386068,6000
	4666	1377174,2851	386069,4983
	4667	1377203,6340	386033,9870
	4668	1377330,7890	385762,6640
	4669	1377337,8841	385749,2318
	4670	1377101,4710	385631,9720
	4671	1377090,8779	385649,0723
	4672	1377092,9900	385650,1600
	4673	1377090,5800	385654,4500
	4674	1377086,0400	385663,2600
	4675	1377083,0202	385661,7569
	4676	1377066,1719	385688,9548
	4677	1377016,4910	385769,1540
	4678	1376969,2827	385746,8785
	4679	1376967,8150	385750,0130
	4680	1376945,7284	385745,1642
	4681	1376945,4590	385746,1150

Сведения о границах территориальной предприятий и складов V - IV классов вредности (санитарно-защитные зоны - до 100 м)

Сведения о характерных точках границ объекта	№ точки	Координаты	
		X	Y
	4682	1376937,5930	385775,2280
	4683	1376928,0956	385772,9539
	4684	1376927,5260	385774,9430
	4685	1376923,8730	385785,3240
	4686	1376921,8180	385793,3390
	4687	1376917,8680	385792,6640
	4688	1376911,1450	385790,3020
	4689	1376898,1370	385821,9220
	4690	1376887,2080	385842,7960
	4691	1376875,5250	385884,3990
	4692	1376868,9180	385884,0160
	4693	1376833,7706	385867,4077
	4694	1376811,2270	385911,8010
	4695	1376740,6680	385882,9100
	4696	1376719,2433	385923,0200
	4697	1376707,6100	385944,7990
	4698	1376675,2790	385930,1340
	4699	1376666,6519	385926,1807
	4700	1376610,6454	386045,9718
	4701	1376480,0722	385981,0362
	4702	1376357,1944	385919,4455
	4703	1376133,0119	385805,7197
	4704	1376020,7788	386007,5876
	4705	1375876,8309	385909,6813
	4706	1375936,1763	385830,8534
	4707	1376005,1627	385738,7359
	4708	1376032,1669	385683,7560
	4709	1376133,4998	385477,4445
	4710	1376006,0897	385414,3638
	4711	1376084,6509	385266,8443
	4712	1376100,9840	385274,7210
	4713	1376151,2020	385300,4681
	4714	1376153,0110	385296,7560
	4715	1376168,5160	385264,1910
	4716	1376170,3740	385260,0960
	4717	1376195,9680	385273,2690
	4718	1376220,0320	385284,8760
	4719	1376228,1074	385267,6767
	4720	1376230,5990	385262,3700
	4721	1376228,6170	385261,3400
	4722	1376221,9120	385257,8880
	4723	1376218,3390	385256,0440
	4724	1376197,5340	385245,3170
	4725	1376192,8000	385243,0760
	4726	1376183,7000	385238,7760

Сведения о границах территориальной предприятий и складов V - IV классов вредности (санитарно-защитные зоны - до 100 м)

Сведения о характерных точках границ объекта	№ точки	Координаты	
		X	Y
	4727	1376183,2260	385238,5500
	4728	1376175,5997	385230,3833
	4729	1376174,1660	385228,8480
	4730	1376193,2410	385191,9980
	4731	1376201,6113	385176,1347
	4732	1376147,7694	385149,9856
	4733	1376131,3517	385134,9475
	4734	1376055,3085	385095,2116
	4735	1376088,1929	385069,2957
	4736	1376088,8510	385068,7770
	4737	1376103,8270	385057,8820
	4738	1376124,7340	385044,1730
	4739	1376126,8370	385042,8040
	4740	1376136,5680	385034,0730
	4741	1376157,1790	385018,6990
	4742	1376154,1640	385014,3850
	4743	1376144,0210	385006,3990
	4744	1376143,3710	385005,6910
	4745	1376142,0940	385006,3840
	4746	1376140,4370	385003,1290
	4747	1376141,3490	385002,4860
	4748	1376145,1600	384999,8580
	4749	1376148,0510	385002,5010
	4750	1376155,3730	385007,6910
	4751	1376160,2090	385002,1830
	4752	1376168,6480	385005,3880
	4753	1376171,8780	385006,9060
	4754	1376174,4546	385008,2986
	4755	1376177,9190	385006,2130
	4756	1376186,9890	384987,5900
	4757	1376204,3876	384983,4491
	4758	1376385,9248	384940,2434
	4759	1376647,9041	385070,5274
	4760	1377473,4254	385481,0643
	4761	1377337,8841	385749,2318
	4762	1377445,9057	385811,5675
	4763	1377469,8266	385822,4949
	4764	1377509,8626	385853,0418
	4765	1377538,2990	385832,7550
	4766	1377582,9170	385742,4650
	4767	1377583,2420	385714,0390
	4768	1377535,5840	385690,4240
	4769	1377601,0100	385564,2940
	4770	1377609,4675	385548,7188
	4771	1377659,2899	385573,4958

Сведения о границах территориальной предприятий и складов V - IV классов вредности (санитарно-защитные зоны - до 100 м)

Сведения о характерных точках границ объекта	№ точки	Координаты	
		X	Y
	4772	1377669,7680	385496,0830
	4773	1377660,7930	385491,0820
	4774	1377655,1540	385487,9470
	4775	1377647,5470	385483,7020
	4776	1377641,5470	385480,5120
	4777	1377629,5380	385474,1210
	4778	1377612,1610	385465,0800
	4779	1377611,7370	385466,0540
	4780	1377611,2700	385467,1570
	4781	1377610,9930	385467,8210
	4782	1377592,1510	385458,6890
	4783	1377573,9780	385448,7170
	4784	1377539,9850	385432,3140
	4785	1377539,4820	385433,2810
	4786	1377530,9440	385428,9300
	4787	1377519,5490	385423,1230
	4788	1377520,5050	385421,1120
	4789	1377521,0240	385420,0320
	4790	1377521,2100	385419,6450
	4791	1377504,9340	385411,1330
	4792	1377486,9290	385402,5520
	4793	1377486,6880	385403,0480
	4794	1377486,1880	385404,1360
	4795	1377485,9250	385404,6720
	4796	1377469,1860	385395,9270
	4797	1377451,5790	385386,6190
	4798	1377445,3560	385383,3560
	4799	1377433,8760	385377,3410
	4800	1377423,3930	385372,1730
	4801	1377416,3310	385368,6980
	4802	1377411,1810	385365,9640
	4803	1377399,6580	385359,8540
	4804	1377392,4670	385356,4380
	4805	1377385,6340	385353,2110
	4806	1377384,5980	385352,8570
	4807	1377384,0280	385352,6670
	4808	1377383,0280	385352,3200
	4809	1377382,1160	385352,0100
	4810	1377381,8860	385351,9260
	4811	1377381,1260	385351,6710
	4812	1377378,8490	385350,9010
	4813	1377378,2900	385350,7110
	4814	1377373,5050	385347,0240
	4815	1377371,0010	385345,1150
	4816	1377363,9640	385339,6990

Сведения о границах территориальной предприятий и складов V - IV классов вредности (санитарно-защитные зоны - до 100 м)

Сведения о характерных точках границ объекта	№ точки	Координаты	
		X	Y
	4817	1377362,5520	385338,6000
	4818	1377353,3720	385332,7930
	4819	1377352,7990	385333,6070
	4820	1377351,9050	385334,8620
	4821	1377348,9040	385333,4940
	4822	1377347,0870	385332,6720
	4823	1377345,7910	385332,0880
	4824	1377342,5240	385330,6030
	4825	1377342,6810	385330,2850
	4826	1377343,5280	385328,5300
	4827	1377343,9880	385327,5660
	4828	1377333,8220	385322,7080
	4829	1377333,6030	385323,1310
	4830	1377332,6980	385324,8540
	4831	1377332,1220	385325,9640
	4832	1377322,7050	385321,6860
	4833	1377306,7580	385313,1050
	4834	1377289,8220	385304,6730
	4835	1377272,6230	385296,2670
	4836	1377255,4200	385287,3830
	4837	1377237,8900	385278,7250
	4838	1377237,6810	385278,6120
	4839	1377235,8820	385277,7220
	4840	1377234,8200	385277,2070
	4841	1377216,8290	385267,0380
	4842	1377198,9150	385258,2740
	4843	1377181,9200	385249,6860
	4844	1377173,8720	385245,4990
	4845	1377165,2070	385240,9880
	4846	1377158,4030	385237,7250
	4847	1377148,8590	385233,1330
	4848	1377147,4100	385232,4290
	4849	1377148,1980	385230,7020
	4850	1377148,9540	385229,0450
	4851	1377149,5340	385227,7530
	4852	1377144,4640	385225,5780
	4853	1377141,2780	385223,7420
	4854	1377135,2080	385220,5190
	4855	1377124,5970	385214,8910
	4856	1377114,7490	385210,1460
	4857	1377114,3840	385210,8680
	4858	1377113,5630	385212,5330
	4859	1377112,3190	385215,0480
	4860	1377096,6310	385207,0940
	4861	1377093,6520	385205,5760

Сведения о границах территориальной предприятий и складов V - IV классов вредности (санитарно-защитные зоны - до 100 м)

Сведения о характерных точках границ объекта	№ точки	Координаты	
		X	Y
	4862	1377075,2490	385196,2060
	4863	1377068,1320	385192,5200
	4864	1377059,9920	385188,2310
	4865	1377052,1520	385184,2930
	4866	1377043,3080	385179,7080
	4867	1377033,9310	385174,5400
	4868	1377031,7780	385173,2620
	4869	1377024,5030	385168,9590
	4870	1377019,5680	385166,0430
	4871	1377015,8970	385163,8890
	4872	1377007,2750	385159,3700
	4873	1377007,0710	385159,7570
	4874	1377006,5450	385160,7900
	4875	1376998,2010	385156,7130
	4876	1376989,5140	385152,3150
	4877	1376971,2900	385142,4560
	4878	1376965,1910	385138,9960
	4879	1376963,3840	385137,9850
	4880	1376963,5920	385137,6200
	4881	1376964,1940	385136,6020
	4882	1376955,0800	385131,5720
	4883	1376945,5060	385126,2830
	4884	1376943,1920	385124,6040
	4885	1376934,4210	385118,3260
	4886	1376927,9790	385115,0630
	4887	1376924,0770	385113,0990
	4888	1376922,6210	385112,3580
	4889	1376922,2920	385112,1940
	4890	1376922,0080	385112,0480
	4891	1376917,6680	385109,8510
	4892	1376903,1370	385103,4230
	4893	1376892,5960	385098,7550
	4894	1376890,3840	385098,0650
	4895	1376882,9710	385095,7330
	4896	1376874,6270	385091,1850
	4897	1376867,5640	385087,8890
	4898	1376868,1920	385086,8190
	4899	1376870,1700	385083,4030
	4900	1376867,3710	385082,0960
	4901	1376857,1870	385076,8440
	4902	1376845,2300	385070,4860
	4903	1376821,3260	385057,6630
	4904	1376797,9110	385049,5530
	4905	1376796,7180	385050,6150
	4906	1376794,6920	385052,4140

Сведения о границах территориальной предприятий и складов V - IV классов вредности (санитарно-защитные зоны - до 100 м)

Сведения о характерных точках границ объекта	№ точки	Координаты	
		X	Y
	4907	1376791,5090	385050,9470
	4908	1376791,1810	385051,5970
	4909	1376790,3780	385051,1840
	4910	1376790,0050	385049,9290
	4911	1376774,5440	385041,8770
	4912	1376736,7040	385022,7870
	4913	1376726,0540	385016,5390
	4914	1376718,0490	385011,8480
	4915	1376716,3120	385012,1330
	4916	1376715,4070	385010,4870
	4917	1376712,4360	385010,0710
	4918	1376708,5700	385009,5420
	4919	1376707,0080	385009,3300
	4920	1376699,7040	385006,7710
	4921	1376694,9160	385005,0780
	4922	1376691,0760	385003,7340
	4923	1376684,4580	385001,3980
	4924	1376680,6590	385000,0700
	4925	1376681,6840	384996,8650
	4926	1376678,8850	384995,6640
	4927	1376677,5890	384995,0690
	4928	1376666,1320	384989,7880
	4929	1376658,7110	384986,1450
	4930	1376654,0540	384983,8570
	4931	1376654,2870	384983,3820
	4932	1376654,7870	384982,2940
	4933	1376655,4700	384980,8740
	4934	1376658,6020	384974,2940
	4935	1376636,1360	384962,1540
	4936	1376599,9570	384945,5100
	4937	1376578,4440	384934,0050
	4938	1376567,8330	384928,3110
	4939	1376564,0520	384925,8840
	4940	1376561,6610	384922,4930
	4941	1376549,8240	384916,3060
	4942	1376547,0140	384917,0540
	4943	1376536,6110	384911,6450
	4944	1376524,8260	384907,0570
	4945	1376515,7660	384904,1950
	4946	1376497,1880	384899,2680
	4947	1376494,8120	384896,2640
	4948	1376486,8730	384893,2640
	4949	1376479,7410	384891,3000
	4950	1376476,0980	384889,7670
	4951	1376473,0250	384889,1830

Сведения о границах территориальной предприятий и складов V - IV классов вредности (санитарно-защитные зоны - до 100 м)

Сведения о характерных точках границ объекта	№ точки	Координаты	
		X	Y
	4952	1376462,3080	384885,8360
	4953	1376424,0420	384874,1590
	4954	1376410,2740	384869,4440
	4955	1376409,5480	384871,4400
	4956	1376400,3130	384868,0020
	4957	1376400,8570	384865,8480
	4958	1376392,1190	384862,7750
	4959	1376372,8580	384857,3660
	4960	1376361,8680	384853,8220
	4961	1376348,3520	384850,7300
	4962	1376338,9090	384848,2150
	4963	1376329,0140	384846,9090
	4964	1376315,8590	384843,8280
	4965	1376302,7700	384842,8970
	4966	1376300,0910	384844,1600
	4967	1376282,6520	384843,3420
	4968	1376281,9250	384846,3500
	4969	1376267,4460	384846,1680
	4970	1376267,4130	384845,5430
	4971	1376253,5610	384843,5690
	4972	1376253,4550	384844,0620
	4973	1376242,1400	384841,4550
	4974	1376229,7410	384840,0570
	4975	1376229,6970	384840,8280
	4976	1376219,9880	384839,9740
	4977	1376141,5790	384852,1460
	4978	1376124,9320	384856,6760
	4979	1376124,0260	384854,9020
	4980	1376108,9260	384860,0160
	4981	1376101,1700	384863,7930
	4982	1376088,9210	384868,3850
	4983	1376082,3180	384870,3120
	4984	1376076,0800	384872,9510
	4985	1376062,3780	384877,4440
	4986	1376047,6540	384882,7700
	4987	1376044,8870	384883,8720
	4988	1376038,6420	384887,6210
	4989	1376027,5090	384894,2670
	4990	1376007,9930	384905,9620
	4991	1375998,9440	384911,8090
	4992	1375974,6430	384927,1390
	4993	1375964,6270	384932,6210
	4994	1375956,7320	384936,3230
	4995	1375927,6600	384953,4340
	4996	1375924,7290	384948,7800

Сведения о границах территориальной предприятий и складов V - IV классов вредности (санитарно-защитные зоны - до 100 м)

Сведения о характерных точках границ объекта	№ точки	Координаты	
		X	Y
	4997	1375901,5440	384962,8330
	4998	1375900,1430	384963,6940
	4999	1375882,9400	384974,1180
	5000	1375871,1580	384982,3090
	5001	1375869,0560	384983,7650
	5002	1375858,4340	384993,5800
	5003	1375837,8440	385015,0860
	5004	1375827,2080	385025,3020
	5005	1375818,2040	385033,4160
	5006	1375779,4850	385064,3570
	5007	1375764,3300	385076,8550
	5008	1375705,9880	385124,9840
	5009	1375701,8310	385119,9760
	5010	1375760,5560	385071,4750
	5011	1375759,1030	385065,7410
	5012	1375754,0150	385059,4850
	5013	1375746,2910	385048,0930
	5014	1375729,6880	385060,3310
	5015	1375715,3580	385073,9310
	5016	1375700,3960	385093,4510
	5017	1375686,3110	385114,9350
	5018	1375672,0690	385142,1460
	5019	1375663,0460	385159,5130
	5020	1375661,5790	385165,8970
	5021	1375654,0600	385185,7960
	5022	1375643,2120	385208,5980
	5023	1375629,7140	385237,5750
	5024	1375624,0310	385249,9050
	5025	1375617,1510	385263,2900
	5026	1375608,6760	385277,4190
	5027	1375604,8204	385282,9100
	5028	1375602,7300	385285,8870
	5029	1375589,1190	385301,7060
	5030	1375581,7530	385308,8820
	5031	1375570,8510	385316,7550
	5032	1375561,9660	385321,6130
	5033	1375552,0490	385329,4750
	5034	1375570,2920	385359,6640
	5035	1375522,0350	385384,2830
	5036	1375487,3310	385405,4900
	5037	1375471,8840	385414,3190
	5038	1375469,1980	385419,6150
	5039	1375473,1550	385430,6170
	5040	1375466,9020	385432,6860
	5041	1375468,2270	385435,8580

Сведения о границах территориальной предприятий и складов V - IV классов вредности (санитарно-защитные зоны - до 100 м)

Сведения о характерных точках границ объекта	№ точки	Координаты	
		X	Y
	5042	1375455,5620	385440,9790
	5043	1375442,0200	385431,3570
	5044	1375425,3690	385437,6790
	5045	1375405,2581	385449,6831
	5046	1375385,7810	385461,3090
	5047	1375370,4660	385470,8360
	5048	1375366,1040	385474,7630
	5049	1375363,3960	385480,0230
	5050	1375362,9650	385485,4540
	5051	1375361,1180	385486,5710
	5052	1375361,7570	385487,6440
	5053	1375352,7700	385492,9400
	5054	1375349,9340	385494,6080
	5055	1375346,2000	385490,1590
	5056	1375340,7110	385487,4470
	5057	1375334,9290	385489,3520
	5058	1375306,9520	385501,6270
	5059	1375284,0960	385500,3900
	5060	1375255,8260	385491,9370
	5061	1375249,5450	385492,1230
	5062	1375248,4420	385498,3350
	5063	1375246,4420	385499,5290
	5064	1375239,9420	385503,4340
	5065	1375221,9580	385514,2120
	5066	1375205,4780	385524,0970
	5067	1375165,7330	385547,9200
	5068	1375162,7110	385542,1640
	5069	1375161,5510	385542,0660
	5070	1375134,3730	385556,6250
	5071	1375129,9230	385549,3510
	5072	1375127,8350	385545,9130
	5073	1375119,9700	385533,0390
	5074	1375115,8160	385525,9910
	5075	1375113,1220	385523,8230
	5076	1375112,1190	385522,1770
	5077	1375113,7140	385521,1110
	5078	1375108,0710	385512,6280
	5079	1375113,1550	385508,9160
	5080	1375119,5570	385504,2630
	5081	1375121,5940	385507,0510
	5082	1375122,4550	385506,4230
	5083	1375125,2910	385504,7260
	5084	1375141,0230	385495,3200
	5085	1375142,2460	385494,6480
	5086	1375143,5560	385496,6190

Сведения о границах территориальной предприятий и складов V - IV классов вредности (санитарно-защитные зоны - до 100 м)

Сведения о характерных точках границ объекта	№ точки	Координаты	
		X	Y
	5087	1375147,1620	385494,2760
	5088	1375151,9550	385491,1660
	5089	1375159,9480	385485,9760
	5090	1375160,4850	385486,7540
	5091	1375171,0480	385479,3810
	5092	1375178,1430	385474,5370
	5093	1375176,4900	385472,0730
	5094	1375166,9820	385457,9700
	5095	1375163,0540	385452,1550
	5096	1375160,3640	385452,1150
	5097	1375157,3600	385451,6410
	5098	1375152,8200	385443,7530
	5099	1375165,7920	385436,2520
	5100	1375197,0870	385418,0530
	5101	1375194,0100	385412,6880
	5102	1375193,5350	385412,9610
	5103	1375188,8890	385405,1030
	5104	1375187,1370	385401,8870
	5105	1375188,6590	385401,0190
	5106	1375186,4650	385397,2260
	5107	1375181,8520	385399,4240
	5108	1375182,5670	385401,0840
	5109	1375178,6250	385403,2930
	5110	1375176,7820	385399,9970
	5111	1375172,9240	385401,9380
	5112	1375172,5520	385401,2520
	5113	1375154,5680	385411,6690
	5114	1375154,9330	385412,5750
	5115	1375134,0880	385424,7550
	5116	1375134,5730	385425,6600
	5117	1375123,1710	385431,6130
	5118	1375123,5100	385432,2700
	5119	1375108,3550	385440,6180
	5120	1375102,5340	385443,8220
	5121	1375076,4580	385458,1810
	5122	1375068,9030	385462,3820
	5123	1375068,0270	385460,8280
	5124	1375066,5630	385458,2360
	5125	1375060,7160	385461,1670
	5126	1375046,5680	385469,3030
	5127	1375039,7540	385468,5180
	5128	1375029,5920	385475,1870
	5129	1375021,8470	385480,2420
	5130	1375020,4820	385484,5850
	5131	1375019,7660	385486,8450

Сведения о границах территориальной предприятий и складов V - IV классов вредности (санитарно-защитные зоны - до 100 м)

Сведения о характерных точках границ объекта	№ точки	Координаты	
		X	Y
	5132	1375019,0980	385488,9580
	5133	1375016,0470	385488,7100
	5134	1375010,2140	385488,2430
	5135	1374994,8400	385492,4480
	5136	1374986,2990	385495,8090
	5137	1374959,2780	385510,2010
	5138	1374944,9410	385517,8330
	5139	1374948,5880	385524,2170
	5140	1374948,9420	385524,8410
	5141	1374950,2920	385527,1850
	5142	1374951,9380	385530,0720
	5143	1374941,7730	385535,8280
	5144	1374898,3340	385560,4910
	5145	1374899,4730	385562,5530
	5146	1374879,2740	385574,4010
	5147	1374879,1030	385574,1050
	5148	1374863,9480	385583,3360
	5149	1374859,0570	385574,6640
	5150	1374856,9400	385575,8970
	5151	1374857,8270	385577,4230
	5152	1374846,4860	385584,0770
	5153	1374841,1170	385587,8620
	5154	1374831,7370	385587,5810
	5155	1374826,2650	385591,0740
	5156	1374830,6160	385598,3560
	5157	1374817,9760	385605,6450
	5158	1374821,1040	385610,5870
	5159	1374815,4390	385613,4490
	5160	1374787,8160	385629,5340
	5161	1374787,2470	385628,8300
	5162	1374776,7460	385634,9440
	5163	1374780,0120	385640,5170
	5164	1374779,6730	385641,1230
	5165	1374773,5190	385631,8520
	5166	1374673,2610	385694,2230
	5167	1374677,8740	385700,3810
	5168	1374677,4580	385701,5560
	5169	1374666,2970	385710,1150
	5170	1374661,4170	385717,7910
	5171	1374659,8030	385719,1960
	5172	1374655,9780	385714,2950
	5173	1374654,7990	385714,9000
	5174	1374646,3680	385704,4070
	5175	1374632,9540	385715,3460
	5176	1374635,2720	385718,2990

Сведения о границах территориальной предприятий и складов V - IV классов вредности (санитарно-защитные зоны - до 100 м)

Сведения о характерных точках границ объекта	№ точки	Координаты	
		X	Y
	5177	1374633,7240	385719,6600
	5178	1374639,9180	385726,8430
	5179	1374613,9230	385749,2940
	5180	1374607,6850	385747,2940
	5181	1374602,0600	385739,4580
	5182	1374601,9730	385739,3660
	5183	1374597,4760	385742,9320
	5184	1374576,8420	385758,4270
	5185	1374552,1610	385785,3530
	5186	1374542,9270	385795,1270
	5187	1374543,1820	385799,6830
	5188	1374538,1270	385806,0230
	5189	1374536,3350	385804,6030
	5190	1374530,0310	385812,1110
	5191	1374531,5860	385813,9910
	5192	1374472,5950	385882,0560
	5193	1374447,6910	385916,5590
	5194	1374448,6690	385917,2020
	5195	1374407,7850	385975,7550
	5196	1374392,6380	386003,8670
	5197	1374389,7800	386002,4000
	5198	1374386,6850	386008,5210
	5199	1374389,4480	386009,7150
	5200	1374387,9070	386012,3430
	5201	1374385,1480	386010,8750
	5202	1374380,4720	386019,1860
	5203	1374382,9030	386020,7590
	5204	1374371,2270	386038,8670
	5205	1374368,1430	386037,2030
	5206	1374359,6860	386052,8100
	5207	1374362,8760	386054,6100
	5208	1374340,8300	386092,0260
	5209	1374330,2050	386108,1880
	5210	1374322,4010	386124,9270
	5211	1374278,5940	386227,7000
	5212	1374265,5740	386233,5000
	5213	1374267,6840	386238,3510
	5214	1374266,4140	386238,8730
	5215	1374258,3730	386242,1060
	5216	1374259,9310	386246,4350
	5217	1374258,1650	386248,6550
	5218	1374254,4780	386245,8080
	5219	1374250,4080	386252,6220
	5220	1374249,0830	386254,8120
	5221	1374256,4130	386260,8930

Сведения о границах территориальной предприятий и складов V - IV классов вредности (санитарно-защитные зоны - до 100 м)

Сведения о характерных точках границ объекта	№ точки	Координаты	
		X	Y
	5222	1374254,7960	386262,9110
	5223	1374242,1810	386277,0440
	5224	1374241,4620	386276,3180
	5225	1374238,5600	386273,5330
	5226	1374237,9400	386272,9820
	5227	1374220,9490	386290,1150
	5228	1374208,0610	386301,9810
	5229	1374201,4140	386307,8610
	5230	1374205,4730	386312,5440
	5231	1374174,4550	386340,4890
	5232	1374169,7320	386337,7150
	5233	1374164,9400	386348,3980
	5234	1374151,0550	386358,8520
	5235	1374147,3430	386356,7530
	5236	1374142,7080	386364,4870
	5237	1374137,9660	386367,7360
	5238	1374133,3750	386363,1370
	5239	1374127,3010	386358,7170
	5240	1374086,0010	386386,7380
	5241	1374073,3320	386397,5310
	5242	1374069,2550	386392,5160
	5243	1374046,0310	386403,8298
	5244	1374034,1310	386409,6270
	5245	1374028,9080	386413,9560
	5246	1374031,5000	386417,0760
	5247	1374028,3500	386419,8320
	5248	1374024,4150	386414,7400
	5249	1374021,4110	386417,1570
	5250	1374019,1880	386414,5730
	5251	1374014,5780	386418,4710
	5252	1374015,2570	386419,2260
	5253	1374002,1020	386426,2230
	5254	1374004,8660	386433,2350
	5255	1373984,6990	386438,7870
	5256	1373985,9950	386442,2760
	5257	1373988,5500	386449,3940
	5258	1373987,1520	386449,8390
	5259	1373989,4260	386457,0370
	5260	1373970,7270	386462,7710
	5261	1373973,2250	386470,7643
	5262	1373974,3784	386474,4748
	5263	1373964,6864	386477,5187
	5264	1373951,3800	386481,6900
	5265	1373943,0500	386484,2900
	5266	1373943,0507	386484,2923

Сведения о границах территориальной предприятий и складов V - IV классов вредности (санитарно-защитные зоны - до 100 м)

Сведения о характерных точках границ объекта	№ точки	Координаты	
		X	Y
	5267	1373943,0420	386484,2950
	5268	1373943,3431	386485,2421
	5269	1373921,4100	386492,1000
	5270	1373921,9500	386493,9200
	5271	1373876,1400	386507,2500
	5272	1373875,8200	386506,1900
	5273	1373870,4900	386507,7400
	5274	1373870,7100	386513,1200
	5275	1373829,5500	386526,3500
	4396	1373799,8900	386535,2500
	5276	1373890,5180	411397,1360
	5277	1373926,7480	411410,1960
	5278	1373941,5262	411380,9103
	5279	1373944,2238	411375,5635
	5280	1373961,6988	411340,9275
	5281	1373955,5999	411332,7350
	5282	1373955,6000	411332,7347
	5283	1373955,5980	411332,7320
	5284	1373994,0540	411239,5690
	5285	1374011,0450	411203,4960
	5286	1374014,5784	411194,4378
	5287	1374017,1742	411187,7757
	5288	1374020,8338	411178,3626
	5289	1374019,8612	411176,2292
	5290	1374019,6052	411175,6697
	5291	1374019,3211	411174,8260
	5292	1374017,6990	411170,0150
	5293	1374016,5530	411167,6130
	5294	1374015,4267	411159,7609
	5295	1374013,8819	411149,0092
	5296	1374042,4194	411101,9459
	5297	1374046,8137	411097,0205
	5298	1374052,7829	411095,1392
	5299	1374059,6712	411097,3523
	5300	1374064,5976	411090,9546
	5301	1374085,5534	411061,3415
	5302	1374087,4772	411062,4705
	5303	1374087,7720	411062,6430
	5304	1374089,1280	411060,8604
	5305	1374090,5793	411058,9471
	5306	1374088,2240	411057,3250
	5307	1374088,2256	411057,3218
	5308	1374088,2239	411057,3206
	5309	1374094,5052	411044,4379
	5310	1374096,2510	411040,8560

Сведения о границах территориальной предприятий и складов V - IV классов вредности (санитарно-защитные зоны - до 100 м)

Сведения о характерных точках границ объекта	№ точки	Координаты	
		X	Y
	5311	1374105,3610	411027,5660
	5312	1374122,8483	410998,9895
	5313	1374144,0210	410964,3851
	5314	1374156,3954	410940,1151
	5315	1374156,7271	410939,4722
	5316	1374187,9820	410878,8730
	5317	1374186,2762	410877,9111
	5318	1374168,8325	410868,0768
	5319	1374173,6350	410859,7418
	5320	1374175,0030	410857,3670
	5321	1374178,7300	410852,9400
	5322	1374187,3360	410836,5440
	5323	1374190,3150	410838,0400
	5324	1374190,3799	410837,8387
	5325	1374191,5718	410834,1339
	5326	1374189,0190	410832,8130
	5327	1374187,6500	410829,5360
	5328	1374187,6520	410829,5322
	5329	1374187,6511	410829,5301
	5330	1374197,9240	410810,0296
	5331	1374197,9249	410810,0301
	5332	1374197,9250	410810,0300
	5333	1374198,2829	410810,2171
	5334	1374202,1816	410812,2536
	5335	1374206,9194	410803,0634
	5336	1374207,7430	410801,4640
	5337	1374213,2440	410790,7110
	5338	1374217,0770	410783,1880
	5339	1374217,5859	410781,7453
	5340	1374218,6538	410778,7072
	5341	1374214,7638	410776,5227
	5342	1374214,4000	410776,3189
	5343	1374226,0044	410755,3980
	5344	1374227,7823	410754,5186
	5345	1374227,8880	410754,4660
	5346	1374227,3146	410754,1677
	5347	1374221,7848	410751,2943
	5348	1374220,8023	410750,7813
	5349	1374220,2850	410750,5130
	5350	1374232,2350	410728,4780
	5351	1374233,7602	410725,6647
	5352	1374234,3765	410724,5270
	5353	1374252,8810	410686,8974
	5354	1374252,8868	410686,8934
	5355	1374262,1549	410680,4935

Сведения о границах территориальной предприятий и складов V - IV классов вредности (санитарно-защитные зоны - до 100 м)

Сведения о характерных точках границ объекта	№ точки	Координаты	
		X	Y
	5356	1374262,1579	410680,4915
	5357	1374262,1694	410680,5018
	5358	1374289,0333	410704,6281
	5359	1374298,5260	410677,2430
	5360	1374297,5850	410670,6690
	5361	1374299,9640	410658,9930
	5362	1374309,6813	410662,7594
	5363	1374310,4470	410661,1210
	5364	1374300,7600	410656,8400
	5365	1374303,5383	410649,4411
	5366	1374303,5380	410649,4410
	5367	1374306,8770	410641,3750
	5368	1374311,5064	410642,8645
	5369	1374322,8855	410615,7391
	5370	1374321,5140	410615,2150
	5371	1374325,7630	410597,3150
	5372	1374329,3225	410599,1914
	5373	1374341,9284	410561,9660
	5374	1374327,0459	410553,6394
	5375	1374347,7189	410507,8293
	5376	1374342,5245	410499,4792
	5377	1374339,6263	410496,5734
	5378	1374330,4843	410493,3664
	5379	1374330,8735	410492,5956
	5380	1374330,5583	410493,2154
	5381	1374330,4838	410493,3634
	5382	1374330,4820	410493,3670
	5383	1374316,5940	410488,4940
	5384	1374286,7080	410547,6170
	5385	1374287,9230	410550,3800
	5386	1374288,7700	410550,8730
	5387	1374281,2730	410564,7500
	5388	1374281,5870	410564,8920
	5389	1374253,9310	410613,9520
	5390	1374254,5660	410614,2920
	5391	1374253,8430	410614,9850
	5392	1374251,3210	410617,4270
	5393	1374250,5800	410618,1530
	5394	1374249,2480	410620,5910
	5395	1374249,3390	410620,6460
	5396	1374219,9560	410679,6590
	5397	1374217,8650	410683,8739
	5398	1374215,5070	410688,6270
	5399	1374203,9070	410712,0680
	5400	1374203,6190	410712,6520

Сведения о границах территориальной предприятий и складов V - IV классов вредности (санитарно-защитные зоны - до 100 м)

Сведения о характерных точках границ объекта	№ точки	Координаты	
		X	Y
	5401	1374203,4440	410713,0060
	5402	1374202,9510	410714,0020
	5403	1374200,7830	410718,3860
	5404	1374198,6150	410722,7730
	5405	1374186,2300	410747,8630
	5406	1374183,5260	410753,3570
	5407	1374174,4663	410771,6924
	5408	1374173,1200	410774,4170
	5409	1374174,1050	410774,8920
	5410	1374148,0190	410826,4920
	5411	1374143,7660	410836,0400
	5412	1374141,3240	410841,5370
	5413	1374138,8100	410847,1980
	5414	1374138,8840	410847,2331
	5415	1374139,3320	410847,4454
	5416	1374141,7769	410848,6042
	5417	1374141,8060	410848,6180
	5418	1374140,3083	410851,5995
	5419	1374131,9330	410868,2730
	5420	1374129,8490	410867,0650
	5421	1374125,4140	410874,7920
	5422	1374129,1550	410876,9310
	5423	1374111,3157	410912,8042
	5424	1374106,6157	410922,2555
	5425	1374076,6280	410982,5580
	5426	1374074,5730	410984,6970
	5427	1374074,0770	410985,2120
	5428	1374067,0580	410999,2240
	5429	1374049,6979	411033,8424
	5430	1374049,6620	411033,9140
	5431	1374049,0675	411033,5484
	5432	1374047,0080	411032,2820
	5433	1374046,8812	411032,5289
	5434	1374045,0833	411036,0317
	5435	1373972,2504	411177,9250
	5436	1373952,9700	411215,4870
	5437	1373953,9107	411216,0719
	5438	1373954,8020	411216,6260
	5439	1373954,8485	411216,5386
	5440	1373972,9430	411182,5420
	5441	1373979,6770	411171,1570
	5442	1373996,0110	411146,7650
	5443	1374000,4780	411139,4970
	5444	1374033,1020	411082,4730
	5445	1374037,0800	411075,7900

Сведения о границах территориальной предприятий и складов V - IV классов вредности (санитарно-защитные зоны - до 100 м)

Сведения о характерных точках границ объекта	№ точки	Координаты	
		X	Y
	5446	1374079,0080	411005,3050
	5447	1374080,0340	411003,5900
	5448	1374081,7450	411000,7060
	5449	1374085,7090	410994,0340
	5450	1374090,6110	410985,7920
	5451	1374156,6540	410869,7400
	5452	1374161,0020	410872,2120
	5453	1374094,9440	410988,3000
	5454	1374088,6620	410999,1550
	5455	1374089,8230	410999,8370
	5456	1374089,4100	411000,5380
	5457	1374085,8520	411006,5280
	5458	1374084,8260	411008,2430
	5459	1374039,0590	411085,1850
	5460	1374036,6500	411089,2590
	5461	1374006,0850	411142,8120
	5462	1374001,4820	411150,2760
	5463	1373985,1880	411174,6180
	5464	1373978,6040	411185,7280
	5465	1373960,6803	411219,4407
	5466	1373960,3760	411220,0130
	5467	1373962,4490	411221,0310
	5468	1373915,3130	411316,5520
	5469	1373908,9000	411329,5670
	5276	1373890,5180	411397,1360
	5470	1374108,5699	411303,2530
	5471	1374113,1466	411312,7910
	5472	1374120,1330	411327,3450
	5473	1374126,6036	411363,2973
	5474	1374131,1416	411388,5044
	5475	1374149,2742	411426,1021
	5476	1374150,1840	411439,5382
	5477	1374148,2040	411441,5191
	5478	1374139,6025	411452,6780
	5479	1374139,1495	411453,2655
	5480	1374136,8613	411456,2337
	5481	1374129,8941	411480,6632
	5482	1374123,1950	411504,1580
	5483	1374131,0930	411568,1390
	5484	1374140,9499	411610,5081
	5485	1374141,1992	411611,5792
	5486	1374151,4316	411655,5583
	5487	1374155,2193	411665,2086
	5488	1374176,2135	411718,7001
	5489	1374201,3125	411770,1704

Сведения о границах территориальной предприятий и складов V - IV классов вредности (санитарно-защитные зоны - до 100 м)

Сведения о характерных точках границ объекта	№ точки	Координаты	
		X	Y
	5490	1374207,2584	411782,3643
	5491	1374213,7040	411795,5810
	5492	1374221,1090	411804,7180
	5493	1374222,6596	411806,6309
	5494	1374235,0163	411812,5763
	5495	1374302,6816	411824,4967
	5496	1374376,9521	411837,5777
	5497	1374444,4917	411842,9961
	5498	1374531,0753	411869,3428
	5499	1374537,3413	411870,6424
	5500	1374549,7810	411873,2200
	5501	1374567,6550	411870,4460
	5502	1374596,1186	411861,5169
	5503	1374636,5717	411848,8226
	5504	1374649,8008	411841,6786
	5505	1374676,1556	411823,4105
	5506	1374689,6890	411814,0280
	5507	1374689,6899	411814,0291
	5508	1374689,6909	411814,0284
	5509	1374692,0988	411816,8848
	5510	1374701,6348	411864,1962
	5511	1374720,4324	411920,9075
	5512	1374721,7828	411926,7073
	5513	1374730,9505	411966,0830
	5514	1374733,0483	412010,5028
	5515	1374732,0426	412016,5133
	5516	1374731,9282	412017,1974
	5517	1374731,9276	412017,1986
	5518	1374725,3208	412029,7103
	5519	1374725,3202	412029,7112
	5520	1374722,0486	412033,1331
	5521	1374722,0476	412033,1334
	5522	1374721,3989	412033,3258
	5523	1374718,1003	412034,3044
	5524	1374694,3007	412033,2783
	5525	1374682,6263	412032,7749
	5526	1374682,6236	412032,7760
	5527	1374676,0483	412035,3467
	5528	1374676,0467	412035,3473
	5529	1374671,6815	412039,2934
	5530	1374664,0628	412046,1806
	5531	1374661,4330	412049,4777
	5532	1374660,1998	412051,0239
	5533	1374659,4060	412056,7908
	5534	1374659,3141	412057,4583

Сведения о границах территориальной предприятий и складов V - IV классов вредности (санитарно-защитные зоны - до 100 м)

Сведения о характерных точках границ объекта	№ точки	Координаты	
		X	Y
	5535	1374659,3136	412057,4619
	5536	1374659,3820	412057,6637
	5537	1374654,1767	412057,5201
	5538	1374651,4120	412060,3231
	5539	1374646,2140	412087,4322
	5540	1374723,8945	412105,2906
	5541	1374783,2610	412116,1790
	5542	1374784,3104	412116,3157
	5543	1374794,4066	412117,6011
	5544	1374794,4010	412117,6320
	5545	1374803,0000	412118,7120
	5546	1374808,8290	412119,4490
	5547	1374806,9820	412128,5930
	5548	1374806,8070	412129,3850
	5549	1374808,9970	412129,4390
	5550	1374903,7208	412131,5226
	5551	1374903,7840	412131,5240
	5552	1374903,7838	412131,5306
	5553	1374903,2400	412154,6940
	5554	1374903,2500	412154,6942
	5555	1374988,0840	412156,7560
	5556	1375006,6920	412157,2310
	5557	1375023,7810	412158,2890
	5558	1375040,2513	412160,3678
	5559	1375068,7750	412163,9680
	5560	1375157,3600	412181,5650
	5561	1375170,9995	412185,7050
	5562	1375207,6610	412196,8330
	5563	1375223,3326	412201,4973
	5564	1375295,5060	412222,9780
	5565	1375310,2328	412227,5835
	5566	1375379,8790	412249,3640
	5567	1375402,6115	412256,6050
	5568	1375405,2610	412257,4490
	5569	1375447,6190	412270,8880
	5570	1375568,9560	412309,5960
	5571	1375767,2830	412372,7850
	5572	1375814,2110	412386,4940
	5573	1375867,6980	412403,1750
	5574	1375915,3560	412417,8920
	5575	1375974,4130	412437,1490
	5576	1376042,5800	412460,2940
	5577	1376069,8420	412470,4920
	5578	1376116,0800	412490,0450
	5579	1376137,7940	412502,0790

Сведения о границах территориальной предприятий и складов V - IV классов вредности (санитарно-защитные зоны - до 100 м)

Сведения о характерных точках границ объекта	№ точки	Координаты	
		X	Y
	5580	1376146,5800	412506,9370
	5581	1376160,2120	412515,4420
	5582	1376163,9650	412517,8610
	5583	1376171,1840	412522,5230
	5584	1376186,0360	412532,0780
	5585	1376187,3430	412532,9180
	5586	1376190,8540	412535,1840
	5587	1376213,6370	412549,8610
	5588	1376211,8050	412553,8650
	5589	1376222,7520	412558,9500
	5590	1376223,9380	412556,5000
	5591	1376225,0580	412557,2120
	5592	1376280,9730	412593,2450
	5593	1376288,3930	412581,7550
	5594	1376318,5570	412600,7710
	5595	1376339,1760	412613,6450
	5596	1376352,1880	412619,5430
	5597	1376360,3310	412603,1730
	5598	1376360,3655	412603,1918
	5599	1376365,3610	412605,9070
	5600	1376395,7030	412620,9270
	5601	1376395,7341	412620,9393
	5602	1376409,8720	412626,5260
	5603	1376422,2500	412630,7300
	5604	1376444,3320	412636,8810
	5605	1376460,3850	412640,2640
	5606	1376478,4190	412643,0240
	5607	1376497,1220	412643,8380
	5608	1376521,3420	412644,5057
	5609	1376521,3537	412644,4921
	5610	1376521,3547	412644,4921
	5611	1376522,5360	412574,3671
	5612	1376523,0288	412544,9580
	5613	1376370,9449	412513,3539
	5614	1376370,5546	412495,8283
	5615	1376370,4460	412490,9014
	5616	1376370,4449	412490,9047
	5617	1376366,7590	412446,0190
	5618	1376367,5110	412395,5900
	5619	1376399,8090	412317,6120
	5620	1376417,2390	412342,2530
	5621	1376427,3512	412356,5445
	5622	1376611,7865	412438,1553
	5623	1376624,9945	412443,9997
	5624	1376631,2991	412445,8471

Сведения о границах территориальной предприятий и складов V - IV классов вредности (санитарно-защитные зоны - до 100 м)

Сведения о характерных точках границ объекта	№ точки	Координаты	
		X	Y
	5625	1376908,1012	412526,9589
	5626	1377003,6301	412475,1652
	5627	1377005,5011	412474,1507
	5628	1377007,5776	412473,0250
	5629	1377029,3955	412461,1958
	5630	1377033,8373	412447,0368
	5631	1377034,2532	412445,7060
	5632	1377039,8220	412427,9550
	5633	1377029,3723	412348,9607
	5634	1377029,0908	412346,8293
	5635	1377024,0072	412308,4033
	5636	1377016,6518	412252,8057
	5637	1377015,4465	412229,0131
	5638	1377015,4485	412229,0073
	5639	1377043,3705	412147,3240
	5640	1377088,4354	412110,7093
	5641	1377318,3528	412083,0038
	5642	1377450,4610	412096,8872
	5643	1377465,6377	412121,4383
	5644	1377537,2231	412258,0725
	5645	1377537,2287	412258,0927
	5646	1377537,2528	412258,0929
	5647	1377537,7516	412259,9894
	5648	1377569,7018	412375,8896
	5649	1377626,0389	412403,1210
	5650	1377641,5277	412410,6077
	5651	1377797,9044	412391,4126
	5652	1377813,9264	412389,4455
	5653	1377915,9132	412375,5542
	5654	1378014,9112	412365,5691
	5655	1378245,6439	412318,0820
	5656	1378293,7454	412271,0006
	5657	1378321,6427	412264,1061
	5658	1378368,1378	412251,0165
	5659	1378446,2703	412210,2763
	5660	1378536,2997	412161,8880
	5661	1378592,7415	412059,9304
	5662	1378632,5361	411870,4277
	5663	1378519,3585	411616,0906
	5664	1378274,9193	411456,0334
	5665	1377677,1865	411483,5272
	5666	1377675,4423	411482,1091
	5667	1377548,6106	411488,2011
	5668	1377548,7376	411489,6969
	5669	1377234,3226	411504,8625

Сведения о границах территориальной предприятий и складов V - IV классов вредности (санитарно-защитные зоны - до 100 м)

Сведения о характерных точках границ объекта	№ точки	Координаты	
		X	Y
	5670	1377238,1129	411559,5111
	5671	1377238,1840	411560,3676
	5672	1377238,1724	411560,3687
	5673	1377238,1737	411560,3874
	5674	1377054,6087	411578,4725
	5675	1376959,9384	411663,8630
	5676	1376862,9019	411751,4159
	5677	1376746,9309	411731,3246
	5678	1376657,7427	411715,8785
	5679	1376657,7230	411715,8698
	5680	1376657,7129	411715,8681
	5681	1376639,9123	411708,0264
	5682	1376522,2866	411656,2264
	5683	1376528,3635	411601,8006
	5684	1376530,1845	411585,4106
	5685	1376529,0113	411585,1093
	5686	1376082,7674	411470,5118
	5687	1376082,1151	411470,3443
	5688	1376095,3605	411572,7115
	5689	1376123,2086	411657,4552
	5690	1376147,1313	411730,1841
	5691	1376137,2377	411757,7818
	5692	1376127,3738	411785,3999
	5693	1376087,6321	411799,2836
	5694	1376007,2921	411827,3548
	5695	1375976,6693	411838,0618
	5696	1375976,6603	411838,0577
	5697	1375976,6493	411838,0615
	5698	1375930,2898	411816,8594
	5699	1375877,5165	411792,7340
	5700	1375877,5179	411792,7246
	5701	1375877,5166	411792,7240
	5702	1375885,0496	411743,6870
	5703	1375832,2747	411723,1488
	5704	1375807,4551	411713,5011
	5705	1375735,3413	411765,7779
	5706	1375735,3319	411765,7798
	5707	1375735,3212	411765,7876
	5708	1375718,0847	411769,3511
	5709	1375479,0524	411841,5092
	5710	1375478,8584	411842,4464
	5711	1375477,4595	411849,2702
	5712	1375640,0942	411893,0422
	5713	1375687,2444	411905,7272
	5714	1375662,8785	411993,6206

Сведения о границах территориальной предприятий и складов V - IV классов вредности (санитарно-защитные зоны - до 100 м)

Сведения о характерных точках границ объекта	№ точки	Координаты	
		X	Y
	5715	1375473,8779	411997,2619
	5716	1375439,1891	411983,6715
	5717	1375432,8193	411981,1796
	5718	1375419,9450	411976,1360
	5719	1375391,5220	411965,0000
	5720	1375391,5114	411965,0200
	5721	1375391,5114	411965,0200
	5722	1375372,4097	412001,1989
	5723	1375373,9874	412050,9820
	5724	1375315,6910	412136,7164
	5725	1375288,0250	412177,4039
	5726	1375111,2181	412149,7851
	5727	1375058,0966	412141,4870
	5728	1375062,2636	412116,2599
	5729	1375065,3644	412097,4870
	5730	1374976,5112	412065,7254
	5731	1374927,7582	412061,9474
	5732	1374927,7578	412061,9471
	5733	1374903,0225	412040,9032
	5734	1374899,2545	412037,6975
	5735	1374881,7090	412059,9600
	5736	1374879,1973	412063,2710
	5737	1374878,8573	412063,7191
	5738	1374809,1200	412061,7951
	5739	1374810,7625	412050,0998
	5740	1374809,6404	412036,4226
	5741	1374809,3833	412033,2898
	5742	1374809,3830	412033,2860
	5743	1374806,9096	412028,6336
	5744	1374802,6506	412020,6231
	5745	1374792,3027	412016,3279
	5746	1374790,2146	412015,9872
	5747	1374784,3406	412015,0289
	5748	1374775,6691	412019,0403
	5749	1374772,3546	412026,9937
	5750	1374771,9036	412028,0759
	5751	1374771,6981	412041,7296
	5752	1374771,4119	412060,7547
	5753	1374665,7989	412057,8408
	5754	1374665,7650	412057,7437
	5755	1374665,4538	412056,8534
	5756	1374665,8508	412053,9990
	5757	1374665,9244	412053,4698
	5758	1374668,4521	412050,3069
	5759	1374679,0371	412040,7286

Сведения о границах территориальной предприятий и складов V - IV классов вредности (санитарно-защитные зоны - до 100 м)

Сведения о характерных точках границ объекта	№ точки	Координаты	
		X	Y
	5760	1374679,2499	412040,5361
	5761	1374679,2500	412040,5360
	5762	1374679,4576	412040,4549
	5763	1374683,6363	412038,8212
	5764	1374683,6375	412038,8212
	5765	1374686,9532	412038,9639
	5766	1374718,8505	412040,3368
	5767	1374721,2723	412039,6169
	5768	1374725,2903	412038,4225
	5769	1374730,2383	412033,2553
	5770	1374737,6802	412019,1436
	5771	1374739,0740	412010,8628
	5772	1374736,9240	411965,2520
	5773	1374726,2179	411919,2735
	5774	1374712,8786	411879,0611
	5775	1374707,4388	411862,6624
	5776	1374699,2608	411822,0574
	5777	1374699,2581	411822,0630
	5778	1374697,6760	411814,2110
	5779	1374690,7810	411805,9760
	5780	1374675,0636	411816,8652
	5781	1374646,6567	411836,5507
	5782	1374634,2241	411843,2665
	5783	1374566,2830	411864,5871
	5784	1374549,9320	411867,1236
	5785	1374540,0098	411865,0673
	5786	1374532,5640	411863,5260
	5787	1374477,9171	411846,8980
	5788	1374445,6203	411837,0718
	5789	1374434,1061	411836,1486
	5790	1374377,7200	411831,6320
	5791	1374236,8740	411806,8160
	5792	1374226,4750	411801,8080
	5793	1374221,0585	411795,1296
	5794	1374218,7951	411792,3395
	5795	1374210,7043	411775,7459
	5796	1374181,7080	411716,2810
	5797	1374157,1800	411653,7680
	5798	1374137,0060	411567,0880
	5799	1374129,3090	411504,6360
	5800	1374129,3095	411504,6341
	5801	1374129,3092	411504,6313
	5802	1374135,1136	411484,2538
	5803	1374142,3123	411458,9845
	5804	1374142,3138	411458,9826

Сведения о границах территориальной предприятий и складов V - IV классов вредности (санитарно-защитные зоны - до 100 м)

Сведения о характерных точках границ объекта	№ точки	Координаты	
		X	Y
	5805	1374142,3140	411458,9820
	5806	1374142,8019	411458,3488
	5807	1374152,7057	411445,4870
	5808	1374182,5033	411415,8658
	5809	1374220,1464	411379,2704
	5810	1374218,2031	411377,2300
	5811	1374218,0800	411377,1010
	5812	1374218,0795	411377,1002
	5813	1374218,0784	411377,0991
	5814	1374217,3299	411375,9205
	5815	1374208,4700	411361,9760
	5816	1374205,4331	411327,6706
	5817	1374196,5355	411312,4895
	5818	1374192,5300	411305,6560
	5819	1374139,8830	411291,4320
	5820	1374135,0259	411288,7220
	5821	1374132,6105	411287,3769
	5822	1374128,9132	411284,5783
	5823	1374122,4320	411279,6760
	5824	1374114,1870	411290,8960
	5470	1374108,5699	411303,2530
	5825	1374236,6919	389079,1414
	5826	1374379,8775	389199,5247
	5827	1374383,1020	389195,6448
	5828	1374426,3134	389143,6498
	5829	1374426,3153	389143,6476
	5830	1374312,0900	389044,0900
	5831	1374314,4991	389041,6079
	5832	1374298,9800	389028,4800
	5833	1374352,5100	388965,4700
	5834	1374353,2700	388966,1700
	5835	1374353,0300	388966,4400
	5836	1374355,6300	388968,7500
	5837	1374355,8300	388968,5100
	5838	1374360,8400	388973,0900
	5839	1374360,5900	388973,3700
	5840	1374363,1700	388975,7400
	5841	1374363,4300	388975,4500
	5842	1374371,5310	388982,8483
	5843	1374382,7300	388971,3100
	5844	1374383,4800	388971,9700
	5845	1374387,6000	388967,1900
	5846	1374387,1200	388966,7700
	5847	1374393,7785	388959,9158
	5848	1374394,9300	388958,5300

Сведения о границах территориальной предприятий и складов V - IV классов вредности (санитарно-защитные зоны - до 100 м)

Сведения о характерных точках границ объекта	№ точки	Координаты	
		X	Y
	5849	1374399,5300	388952,3900
	5850	1374368,1888	388929,4838
	5825	1374236,6919	389079,1414
	5851	1374286,3120	382450,4685
	5852	1374301,2584	382470,4753
	5853	1374304,1676	382468,5583
	5854	1374314,6013	382482,5237
	5855	1374375,1789	382440,5436
	5856	1374381,3734	382436,2509
	5857	1374357,9194	382395,9953
	5858	1374326,0045	382343,6281
	5859	1374298,5574	382365,2648
	5860	1374309,2133	382380,4040
	5861	1374313,6975	382386,7748
	5862	1374328,5835	382406,1996
	5863	1374335,1981	382414,5599
	5851	1374286,3120	382450,4685
	5864	1374308,3230	410611,0280
	5865	1374313,9440	410591,7490
	5866	1374322,8170	410597,0670
	5867	1374319,9960	410614,5950
	5864	1374308,3230	410611,0280
	5868	1374348,5240	386448,5100
	5869	1374356,6600	386444,2030
	5870	1374381,5310	386431,0520
	5871	1374394,7770	386423,9710
	5872	1374396,0360	386421,3940
	5873	1374396,4740	386419,9530
	5874	1374402,8870	386418,6820
	5875	1374406,9640	386417,7010
	5876	1374405,9020	386410,9260
	5877	1374406,0660	386407,5720
	5878	1374407,2500	386406,1257
	5879	1374408,2740	386404,8750
	5880	1374419,3937	386400,7595
	5881	1374448,2860	386390,0660
	5882	1374451,3815	386388,9420
	5883	1374452,8990	386388,3910
	5884	1374469,0870	386421,6390
	5885	1374485,2090	386453,0800
	5886	1374484,1535	386456,5539
	5887	1374481,3510	386465,7780
	5888	1374479,3400	386469,1690
	5889	1374469,5110	386477,4440
	5890	1374462,4550	386476,5530

Сведения о границах территориальной предприятий и складов V - IV классов вредности (санитарно-защитные зоны - до 100 м)

Сведения о характерных точках границ объекта	№ точки	Координаты	
		X	Y
	5891	1374461,7180	386479,5900
	5892	1374460,1810	386479,2870
	5893	1374458,5500	386487,0910
	5894	1374459,8050	386487,3680
	5895	1374458,3218	386492,8415
	5896	1374457,3600	386496,3910
	5897	1374454,2576	386508,5287
	5898	1374349,5094	386476,6158
	5899	1374349,2250	386463,1360
	5900	1374348,8090	386455,5370
	5901	1374348,6120	386450,6310
	5868	1374348,5240	386448,5100
	5902	1374397,2312	382653,3137
	5903	1374402,0330	382658,4520
	5904	1374410,9720	382666,5520
	5905	1374421,1920	382671,0010
	5906	1374423,6740	382670,5490
	5907	1374431,9480	382676,9470
	5908	1374440,3360	382675,4360
	5909	1374443,1772	382674,9040
	5910	1374453,5755	382690,9145
	5911	1374847,3730	382460,3907
	5912	1375041,6307	382426,8178
	5913	1375033,8567	382383,1792
	5914	1374995,5282	382358,0897
	5915	1374993,3372	382356,6558
	5916	1374988,9304	382353,7715
	5917	1374981,0052	382348,5822
	5918	1374991,5739	382302,6211
	5919	1375007,3125	382234,1768
	5920	1374978,7300	382073,7318
	5921	1374949,9076	382062,9982
	5922	1374859,1257	382114,7533
	5923	1374857,5130	382113,9310
	5924	1374847,6540	382108,8940
	5925	1374846,5740	382110,9850
	5926	1374838,5739	382126,4700
	5927	1374815,0023	382139,9082
	5928	1374812,8260	382143,9850
	5929	1374809,3550	382143,1278
	5930	1374738,3075	382183,6323
	5931	1374723,0690	382199,6690
	5932	1374721,1520	382197,3330
	5933	1374719,1489	382194,5547
	5934	1374685,4027	382213,7935

Сведения о границах территориальной предприятий и складов V - IV классов вредности (санитарно-защитные зоны - до 100 м)

Сведения о характерных точках границ объекта	№ точки	Координаты	
		X	Y
	5935	1374687,3060	382216,7040
	5936	1374685,6270	382218,0250
	5937	1374684,9880	382218,5180
	5938	1374673,6290	382227,6790
	5939	1374663,4240	382235,3550
	5940	1374651,5940	382237,3960
	5941	1374646,7732	382235,8164
	5942	1374613,5039	382254,7833
	5943	1374602,7676	382261,0113
	5944	1374602,2790	382267,0780
	5945	1374599,7970	382297,4160
	5946	1374586,9970	382298,5040
	5947	1374589,4387	382268,7431
	5948	1374551,4836	382290,7601
	5949	1374551,9750	382295,4130
	5950	1374536,3063	382299,5642
	5951	1374514,0844	382312,4547
	5952	1374515,1250	382315,8560
	5953	1374513,8980	382316,1960
	5954	1374517,7420	382327,4380
	5955	1374483,0480	382337,2820
	5956	1374458,2812	382344,8250
	5957	1374404,9332	382375,7712
	5958	1374468,8057	382466,5198
	5959	1374469,1420	382466,9220
	5960	1374469,1033	382466,9426
	5961	1374477,5526	382478,9471
	5962	1374479,3250	382477,7190
	5963	1374490,7430	382494,1440
	5964	1374489,0666	382495,3060
	5965	1374537,4950	382564,1119
	5966	1374518,4259	382579,3789
	5967	1374504,0709	382560,0537
	5968	1374417,7979	382635,8273
	5969	1374411,6859	382641,1955
	5902	1374397,2312	382653,3137
	5970	1374408,5444	388351,5458
	5971	1374419,8810	388358,8620
	5972	1374429,7290	388365,0050
	5973	1374431,8170	388366,3260
	5974	1374440,2520	388371,4470
	5975	1374441,4750	388372,1810
	5976	1374444,3470	388373,9330
	5977	1374450,4470	388374,1440
	5978	1374454,6370	388374,2870

Сведения о границах территориальной предприятий и складов V - IV классов вредности (санитарно-защитные зоны - до 100 м)

Сведения о характерных точках границ объекта	№ точки	Координаты	
		X	Y
	5979	1374461,0940	388374,5130
	5980	1374471,2110	388374,8630
	5981	1374502,0320	388377,7320
	5982	1374502,1082	388376,5979
	5983	1374502,2396	388374,6964
	5984	1374524,7076	388376,9151
	5985	1374527,1800	388377,1600
	5986	1374530,9296	388377,5304
	5987	1374578,4010	388382,2290
	5988	1374578,4850	388381,4590
	5989	1374586,9291	388382,3240
	5990	1374588,9200	388382,5300
	5991	1374588,9198	388382,5280
	5992	1374588,9200	388382,5280
	5993	1374588,6800	388380,1300
	5994	1374587,9605	388372,9352
	5995	1374589,7630	388370,0780
	5996	1374598,4635	388358,7479
	5997	1374472,2494	388268,3487
	5970	1374408,5444	388351,5458
	5998	1374431,0700	386271,7900
	5999	1374434,9200	386260,8900
	6000	1374444,1100	386248,8400
	6001	1374472,0900	386219,5000
	6002	1374478,4400	386203,1700
	6003	1374484,2200	386186,5000
	6004	1374486,2200	386179,2700
	6005	1374493,2900	386157,4100
	6006	1374504,1800	386153,4800
	6007	1374510,1400	386151,2600
	6008	1374517,6500	386151,2100
	6009	1374520,3000	386156,7400
	6010	1374527,7800	386166,3300
	6011	1374534,6100	386174,8000
	6012	1374543,0700	386183,1800
	6013	1374551,3800	386189,8600
	6014	1374556,7800	386189,8800
	6015	1374561,2400	386186,3900
	6016	1374569,9900	386179,2000
	6017	1374578,6000	386173,8400
	6018	1374600,6900	386160,4100
	6019	1374622,7500	386146,7500
	6020	1374649,7100	386130,3300
	6021	1374650,7000	386131,8900
	6022	1374653,3700	386130,2600

Сведения о границах территориальной предприятий и складов V - IV классов вредности (санитарно-защитные зоны - до 100 м)

Сведения о характерных точках границ объекта	№ точки	Координаты	
		X	Y
	6023	1374683,3900	386179,1100
	6024	1374687,4800	386176,4500
	6025	1374695,4500	386183,2000
	6026	1374735,3300	386250,7300
	6027	1374771,2200	386306,5400
	6028	1374779,5100	386319,4700
	6029	1374772,9700	386323,4700
	6030	1374728,8600	386346,0600
	6031	1374728,0400	386346,4400
	6032	1374727,2800	386344,8000
	6033	1374684,3100	386365,1800
	6034	1374684,4400	386365,3800
	6035	1374641,7800	386386,4700
	6036	1374579,1700	386417,4800
	6037	1374542,2500	386434,2500
	6038	1374500,1900	386454,4600
	6039	1374499,8000	386453,6900
	6040	1374494,1700	386439,9900
	6041	1374489,5000	386441,8100
	6042	1374487,4300	386437,5500
	6043	1374479,8300	386421,5100
	6044	1374482,7800	386420,0700
	6045	1374438,1500	386324,8900
	6046	1374440,1400	386323,7000
	6047	1374436,9700	386317,6100
	6048	1374431,1800	386277,3200
	5998	1374431,0700	386271,7900
	6049	1374650,9533	386807,7590
	6050	1374652,9498	386805,3556
	6051	1374652,9490	386805,3600
	6049	1374650,9533	386807,7590
	6052	1374686,8821	389378,4635
	6053	1374778,3545	389446,9915
	6054	1374789,1880	389432,8010
	6055	1374852,9108	389349,3322
	6056	1374843,2230	389341,5440
	6057	1374838,6280	389337,8500
	6058	1374843,9420	389331,4740
	6059	1374834,5470	389323,4150
	6060	1374831,2180	389327,4770
	6061	1374781,1620	389286,3960
	6062	1374765,5431	389273,5775
	6052	1374686,8821	389378,4635
	6063	1374692,8367	386705,2889
	6064	1374695,6640	386697,5989

Сведения о границах территориальной предприятий и складов V - IV классов вредности (санитарно-защитные зоны - до 100 м)

Сведения о характерных точках границ объекта	№ точки	Координаты	
		X	Y
	6065	1374697,3337	386698,2445
	6066	1374697,8633	386697,0002
	6067	1374706,6440	386701,8443
	6068	1374721,5809	386707,5870
	6069	1374728,8012	386710,4042
	6070	1374749,6243	386654,5774
	6071	1374813,8727	386671,7269
	6072	1374812,7189	386675,4115
	6073	1374842,5861	386686,6084
	6074	1374848,6743	386688,8897
	6075	1374858,0335	386692,3989
	6076	1374866,5216	386695,8076
	6077	1374861,0844	386710,3292
	6078	1374859,2931	386715,1434
	6079	1374856,5213	386722,5421
	6080	1374840,2032	386740,3733
	6081	1374829,2053	386747,6018
	6082	1374827,3329	386748,3040
	6083	1374817,7067	386751,9316
	6084	1374814,1236	386752,0460
	6085	1374808,2057	386751,3189
	6086	1374737,5594	386725,9803
	6087	1374717,2470	386718,3868
	6088	1374697,4758	386710,2501
	6089	1374694,2667	386708,0592
	6063	1374692,8367	386705,2889
	6090	1374725,6860	386451,0030
	6091	1374733,1460	386440,3490
	6092	1374736,7380	386435,2280
	6093	1374761,3020	386400,1920
	6094	1374763,9450	386402,1410
	6095	1374782,3190	386415,6790
	6096	1374799,9270	386428,6470
	6097	1374819,6770	386442,7830
	6098	1374842,2670	386459,8470
	6099	1374834,3320	386470,2830
	6100	1374829,2360	386476,6410
	6101	1374827,8270	386478,3860
	6102	1374822,6660	386485,2620
	6103	1374818,2390	386491,7300
	6104	1374809,5700	386503,0010
	6105	1374803,3360	386498,2780
	6106	1374800,8170	386501,6690
	6107	1374778,9250	386485,3830
	6108	1374774,4900	386486,5760

Сведения о границах территориальной предприятий и складов V - IV классов вредности (санитарно-защитные зоны - до 100 м)

Сведения о характерных точках границ объекта	№ точки	Координаты	
		X	Y
	6109	1374764,6820	386478,7940
	6110	1374764,6789	386478,7904
	6111	1374761,4890	386482,7620
	6112	1374758,8860	386484,9520
	6113	1374755,4810	386482,1190
	6114	1374755,9190	386481,5390
	6115	1374729,0150	386461,6320
	6090	1374725,6860	386451,0030
	6116	1374777,4161	412060,9203
	6117	1374777,8862	412029,3153
	6118	1374779,6424	412025,1081
	6119	1374780,3130	412023,5016
	6120	1374780,3134	412023,5004
	6121	1374782,9801	412022,2654
	6122	1374785,1881	412021,2427
	6123	1374790,6458	412022,1343
	6124	1374798,3595	412025,3400
	6125	1374801,2301	412030,7327
	6126	1374803,5062	412035,0086
	6127	1374803,5066	412035,0132
	6128	1374803,7681	412038,2177
	6129	1374804,7239	412049,9297
	6130	1374804,5757	412050,9844
	6131	1374803,0809	412061,6284
	6132	1374777,4172	412060,9203
	6116	1374777,4161	412060,9203
	6133	1374796,8640	387019,5090
	6134	1374796,8827	387019,4820
	6135	1374810,0770	387000,4710
	6136	1374818,7060	386988,5130
	6137	1374820,4156	386989,7507
	6138	1374821,6260	386990,6270
	6139	1374830,3310	386978,5780
	6140	1374829,6478	386978,0866
	6141	1374829,4370	386977,9350
	6142	1374841,0770	386961,8060
	6143	1374841,9880	386962,4960
	6144	1374842,1570	386962,6240
	6145	1374848,1870	386954,6670
	6146	1374895,8701	386988,1360
	6147	1374924,5820	387008,2890
	6148	1374891,1784	387060,8893
	6149	1374890,3740	387062,1560
	6150	1374867,0140	387047,6940
	6151	1374865,3240	387050,1800

Сведения о границах территориальной предприятий и складов V - IV классов вредности (санитарно-защитные зоны - до 100 м)

Сведения о характерных точках границ объекта	№ точки	Координаты	
		X	Y
	6152	1374861,9260	387048,0740
	6153	1374855,0232	387058,1816
	6154	1374854,5230	387058,9140
	6155	1374796,9984	387019,6008
	6133	1374796,8640	387019,5090
	6156	1374809,2420	385600,3960
	6157	1374831,4520	385586,1940
	6158	1374828,7730	385587,8990
	6156	1374809,2420	385600,3960
	6159	1374825,4700	389731,1700
	6160	1375049,9200	389859,8100
	6161	1375049,2600	389862,7200
	6162	1375030,5200	389858,2700
	6163	1375026,0800	389875,9200
	6164	1375035,0300	389878,0300
	6165	1375035,2400	389877,1600
	6166	1375040,3500	389878,4500
	6167	1375040,1600	389879,3300
	6168	1375049,1300	389881,3700
	6169	1375045,7700	389896,0000
	6170	1375050,1000	389897,4100
	6171	1375051,5000	389899,7000
	6172	1375057,4616	389875,1739
	6173	1375071,9296	389815,6520
	6174	1375065,5034	389814,0817
	6175	1375059,4043	389812,5915
	6176	1375050,9400	389810,5300
	6177	1375043,8800	389808,5300
	6178	1375042,2500	389807,0100
	6179	1375041,6200	389805,2900
	6180	1375042,3053	389802,5222
	6181	1375049,8381	389772,0905
	6182	1375050,0813	389771,8117
	6183	1375050,8200	389770,9600
	6184	1375053,4348	389772,4316
	6185	1375053,4235	389772,4040
	6186	1375074,8600	389784,4900
	6187	1375078,8484	389787,1881
	6188	1375082,0200	389774,1400
	6189	1375087,1019	389752,2647
	6190	1375087,1100	389752,2300
	6191	1375089,7300	389740,2100
	6192	1375112,6400	389725,0700
	6193	1375122,1500	389712,9700
	6194	1375130,2800	389703,0500

Сведения о границах территориальной предприятий и складов V - IV классов вредности (санитарно-защитные зоны - до 100 м)

Сведения о характерных точках границ объекта	№ точки	Координаты	
		X	Y
	6195	1375175,4000	389645,6300
	6196	1375179,7400	389640,0800
	6197	1375184,3500	389634,2100
	6198	1375217,6200	389591,5500
	6199	1375218,3700	389590,6100
	6200	1375220,1300	389588,2800
	6201	1375220,9200	389587,2500
	6202	1375221,9800	389585,8700
	6203	1375228,1400	389578,0900
	6204	1375227,5200	389577,5400
	6205	1375228,6400	389576,2900
	6206	1375231,2700	389573,3300
	6207	1375246,6600	389553,7200
	6208	1375249,1600	389550,5500
	6209	1375270,0800	389523,9200
	6210	1375269,9700	389521,2600
	6211	1375248,4000	389505,3300
	6212	1375243,1800	389501,3300
	6213	1375235,5300	389495,4900
	6214	1375232,1100	389492,8500
	6215	1375228,4800	389490,0400
	6216	1375224,6100	389487,0500
	6217	1375193,0100	389527,1900
	6218	1375186,1900	389521,7500
	6219	1375129,0900	389476,2700
	6220	1375127,8900	389475,3100
	6221	1375116,3800	389465,9200
	6222	1375115,3700	389465,0900
	6223	1375113,5300	389463,5800
	6224	1375106,7400	389472,1200
	6225	1375105,9700	389473,1100
	6226	1375079,8000	389506,0300
	6227	1375077,2400	389509,2600
	6228	1375068,6800	389519,8900
	6229	1375084,1700	389532,1400
	6230	1375087,3200	389534,6000
	6231	1375090,8600	389537,2500
	6232	1375098,6200	389546,0000
	6233	1375105,6500	389559,4700
	6234	1375105,8200	389562,0000
	6235	1375106,0700	389565,0200
	6236	1375105,5900	389569,0500
	6237	1375104,4100	389570,7900
	6238	1375102,0800	389574,2500
	6239	1375099,3400	389578,0300

Сведения о границах территориальной предприятий и складов V - IV классов вредности (санитарно-защитные зоны - до 100 м)

Сведения о характерных точках границ объекта	№ точки	Координаты	
		X	Y
	6240	1375097,5500	389580,2600
	6241	1375087,4700	389592,8200
	6242	1375086,3500	389594,2200
	6243	1375085,5700	389595,1800
	6244	1375083,5200	389597,7400
	6245	1375068,4200	389616,5600
	6246	1375067,7000	389617,4700
	6247	1375067,0600	389618,2700
	6248	1375065,5700	389620,1200
	6249	1375064,3400	389621,6400
	6250	1375060,6000	389626,3000
	6251	1375059,3900	389627,8200
	6252	1375058,6200	389628,7800
	6253	1375057,0400	389630,7400
	6254	1375050,2900	389639,1500
	6255	1375050,2926	389639,1521
	6256	1375050,2910	389639,1540
	6257	1375019,5663	389650,9426
	6258	1374939,2025	389585,7137
	6259	1374937,9400	389587,2800
	6260	1374893,0365	389643,7792
	6261	1374882,1000	389657,5400
	6262	1374877,8000	389663,0600
	6263	1374869,8936	389673,4031
	6264	1374842,0100	389709,8800
	6265	1374835,8500	389718,3000
	6266	1374829,9900	389725,9200
	6267	1374829,1500	389725,4900
	6268	1374827,7200	389727,7000
	6269	1374825,4700	389731,1600
	6159	1374825,4700	389731,1700
	6270	1374831,4520	385586,1940
	6271	1374850,0050	385577,4160
	6272	1374837,6460	385583,2630
	6270	1374831,4520	385586,1940
	6273	1374888,0160	390640,7210
	6274	1374929,0131	390670,9411
	6275	1375022,2329	390627,8373
	6276	1375058,1205	390593,3808
	6277	1375076,2425	390561,1398
	6278	1375131,7270	390424,2106
	6279	1375120,2000	390419,1850
	6280	1375103,2890	390411,8120
	6281	1375053,2040	390389,6090
	6282	1375049,4329	390398,3888

Сведения о границах территориальной предприятий и складов V - IV классов вредности (санитарно-защитные зоны - до 100 м)

Сведения о характерных точках границ объекта	№ точки	Координаты	
		X	Y
	6283	1375049,4260	390398,4050
	6284	1375049,1181	390398,2682
	6285	1375048,6380	390398,0550
	6286	1375046,4730	390403,8220
	6287	1375044,3595	390408,5998
	6288	1375043,7830	390409,9030
	6289	1375043,7633	390409,8942
	6290	1375041,9550	390409,0920
	6291	1375029,9379	390435,1331
	6292	1375026,2010	390443,2310
	6293	1374992,7530	390418,0900
	6294	1374988,5260	390423,4920
	6295	1374984,7590	390420,7030
	6296	1374979,7080	390430,6600
	6297	1374980,3940	390431,0000
	6298	1374975,1960	390442,2200
	6299	1374971,7580	390449,5230
	6300	1374969,2170	390456,1590
	6301	1374955,9350	390487,0420
	6302	1375000,2060	390506,9850
	6303	1375001,0930	390507,1570
	6304	1374993,6800	390525,3120
	6305	1374988,5950	390536,6120
	6306	1374982,0000	390541,1380
	6307	1374977,3090	390551,8800
	6308	1374963,4250	390546,1390
	6309	1374948,3360	390581,3210
	6310	1374952,9130	390584,8330
	6311	1374950,5080	390595,3810
	6312	1374933,3310	390604,0680
	6313	1374907,5730	390615,7920
	6314	1374899,6080	390640,7980
	6315	1374896,3740	390639,0530
	6273	1374888,0160	390640,7210
	6316	1375004,8580	388777,2016
	6317	1375070,1681	388829,1829
	6318	1375065,3343	388835,3255
	6319	1375079,2177	388846,8233
	6320	1375089,8932	388855,4438
	6321	1375043,5842	388913,8106
	6322	1375037,3827	388921,6392
	6323	1375153,4061	389016,1905
	6324	1375160,7990	389008,5800
	6325	1375241,6420	388906,9710
	6326	1375338,8012	388781,2580

Сведения о границах территориальной предприятий и складов V - IV классов вредности (санитарно-защитные зоны - до 100 м)

Сведения о характерных точках границ объекта	№ точки	Координаты	
		X	Y
	6327	1375334,4110	388777,9400
	6328	1375271,5800	388730,4540
	6329	1375220,3729	388691,7530
	6330	1375236,9476	388670,9718
	6331	1375226,1561	388662,2608
	6332	1375212,4693	388651,2135
	6333	1375212,0659	388650,8975
	6334	1375181,4041	388647,8805
	6335	1375181,4033	388647,8884
	6336	1375156,7723	388645,4726
	6337	1375144,3780	388644,2584
	6338	1375112,3864	388644,8283
	6339	1375105,9462	388650,7234
	6340	1375095,5594	388663,2438
	6341	1375034,5196	388739,9367
	6342	1375033,6365	388740,8088
	6343	1375014,7371	388764,7915
	6316	1375004,8580	388777,2016
	6344	1375022,1107	391259,7163
	6345	1375031,7767	391272,0318
	6346	1375031,7800	391272,0300
	6347	1375032,5100	391279,1600
	6348	1375032,5098	391279,1605
	6349	1375032,6540	391279,5783
	6350	1375026,2287	391290,8084
	6351	1375025,5700	391292,0300
	6352	1375025,5664	391292,0353
	6353	1375035,0844	391299,2634
	6354	1375078,6787	391207,4756
	6355	1375111,9224	391222,5386
	6356	1375130,2289	391247,5757
	6357	1375137,2228	391244,1608
	6358	1375140,6800	391250,5820
	6359	1375140,6808	391250,5815
	6360	1375147,6900	391263,5900
	6361	1375162,5700	391254,5100
	6362	1375160,9400	391251,6200
	6363	1375159,7900	391252,4700
	6364	1375158,9500	391251,3200
	6365	1375160,0900	391250,4800
	6366	1375169,5100	391251,6800
	6367	1375173,4400	391250,0700
	6368	1375173,1800	391249,4300
	6369	1375176,7700	391248,1700
	6370	1375176,7750	391248,1730

Сведения о границах территориальной предприятий и складов V - IV классов вредности (санитарно-защитные зоны - до 100 м)

Сведения о характерных точках границ объекта	№ точки	Координаты	
		X	Y
	6371	1375182,0010	391246,1540
	6372	1375174,3580	391226,9950
	6373	1375175,3220	391226,4391
	6374	1375176,0648	391226,1642
	6375	1375184,2995	391222,1557
	6376	1375184,9030	391223,4690
	6377	1375189,1010	391234,2630
	6378	1375194,3460	391231,9670
	6379	1375193,4700	391230,2290
	6380	1375190,8530	391224,0970
	6381	1375190,8871	391220,6775
	6382	1375190,8890	391220,4910
	6383	1375190,4990	391219,5170
	6384	1375191,9110	391216,9100
	6385	1375194,2550	391215,3340
	6386	1375194,8240	391216,0490
	6387	1375201,2150	391211,4210
	6388	1375201,5139	391211,8229
	6389	1375204,8800	391209,4800
	6390	1375206,5200	391210,9100
	6391	1375207,5879	391212,1172
	6392	1375210,7850	391209,3110
	6393	1375210,7878	391209,3119
	6394	1375210,7900	391209,3100
	6395	1375211,5930	391209,5640
	6396	1375211,7750	391209,6210
	6397	1375213,6190	391211,1545
	6398	1375215,0727	391206,1606
	6399	1375210,3220	391203,8430
	6400	1375208,1680	391203,3580
	6401	1375206,1570	391202,5510
	6402	1375206,1720	391202,9050
	6403	1375199,7730	391201,5370
	6404	1375195,5140	391197,8280
	6405	1375202,0400	391188,0540
	6406	1375200,4810	391184,7760
	6407	1375207,2160	391169,1060
	6408	1375210,0520	391171,2450
	6409	1375218,4690	391177,2900
	6410	1375225,8090	391182,4330
	6411	1375236,6310	391167,8430
	6412	1375237,3460	391168,2670
	6413	1375237,8430	391169,0630
	6414	1375240,1060	391163,0180
	6415	1375243,5400	391154,0570

Сведения о границах территориальной предприятий и складов V - IV классов вредности (санитарно-защитные зоны - до 100 м)

Сведения о характерных точках границ объекта	№ точки	Координаты	
		X	Y
	6416	1375245,5770	391154,9480
	6417	1375247,0770	391152,7510
	6418	1375240,4420	391148,2790
	6419	1375241,5880	391146,5930
	6420	1375245,3470	391141,3150
	6421	1375245,8400	391140,6180
	6422	1375246,4280	391139,2270
	6423	1375247,3220	391134,4750
	6424	1375247,5960	391130,0810
	6425	1375247,8990	391123,1820
	6426	1375247,9240	391118,9080
	6427	1375246,6470	391116,4660
	6428	1375245,7850	391114,8130
	6429	1375243,7716	391112,6887
	6430	1375243,7879	391112,6309
	6431	1375244,4700	391112,6400
	6432	1375246,2000	391114,5200
	6433	1375249,2300	391118,6000
	6434	1375255,1700	391106,1400
	6435	1375246,5176	391102,9602
	6436	1375248,1212	391097,2788
	6437	1375249,7750	391098,2380
	6438	1375252,5380	391099,4390
	6439	1375253,3040	391099,7130
	6440	1375256,0200	391100,6940
	6441	1375257,7390	391101,3190
	6442	1375261,8890	391090,0250
	6443	1375261,7500	391088,4780
	6444	1375260,8270	391077,3710
	6445	1375248,4806	391074,6118
	6446	1375244,3134	391008,9221
	6447	1375219,9773	391002,2944
	6448	1375219,9430	391001,3300
	6449	1375220,6440	391000,4290
	6450	1375219,8990	390998,0270
	6451	1375215,3122	391001,0239
	6452	1375194,0984	390995,2465
	6453	1375187,8132	390993,2792
	6454	1375236,3269	390866,0462
	6455	1375235,5397	390748,9497
	6456	1375252,1315	390726,4219
	6457	1375310,9004	390646,7287
	6458	1375310,8485	390646,6982
	6459	1375311,4710	390645,8530
	6460	1375300,8554	390638,8835

Сведения о границах территориальной предприятий и складов V - IV классов вредности (санитарно-защитные зоны - до 100 м)

Сведения о характерных точках границ объекта	№ точки	Координаты	
		X	Y
	6461	1375289,4879	390650,8147
	6462	1375267,6849	390677,8379
	6463	1375228,4848	390711,7274
	6464	1375193,5145	390790,8370
	6465	1375188,8360	390801,2539
	6466	1375201,3798	390820,3694
	6467	1375198,5987	390833,5674
	6468	1375197,3276	390843,9494
	6469	1375194,5436	390849,4779
	6470	1375187,4996	390857,6344
	6471	1375186,3697	390857,5485
	6472	1375180,8143	390876,8074
	6473	1375180,5190	390877,7631
	6474	1375172,7142	390903,3916
	6475	1375177,6572	390911,9670
	6476	1375177,7500	390915,7981
	6477	1375175,7265	390923,4524
	6478	1375177,9411	390925,2458
	6479	1375179,5294	390935,6709
	6480	1375177,8407	390941,2964
	6481	1375174,2200	390952,6946
	6482	1375174,5222	390957,9081
	6483	1375177,1108	390961,3203
	6484	1375175,5531	390965,1668
	6485	1375173,6582	390967,6170
	6486	1375171,5906	390973,3293
	6487	1375167,4359	390980,7538
	6488	1375168,5722	390981,4909
	6489	1375166,5464	390987,9416
	6490	1375163,7094	390992,8371
	6491	1375162,2503	390992,7639
	6492	1375157,8676	390996,4018
	6493	1375147,7784	391012,0286
	6494	1375145,4937	391011,3393
	6495	1375144,9929	391027,4312
	6496	1375143,2309	391026,6848
	6497	1375123,8251	391052,1586
	6498	1375123,0553	391057,7081
	6499	1375110,9966	391068,9984
	6500	1375102,4382	391072,8826
	6501	1375096,5487	391083,1333
	6502	1375091,1730	391090,4084
	6503	1375078,1252	391105,0787
	6504	1375069,4180	391111,9440
	6505	1375066,0236	391119,2487

Сведения о границах территориальной предприятий и складов V - IV классов вредности (санитарно-защитные зоны - до 100 м)

Сведения о характерных точках границ объекта	№ точки	Координаты	
		X	Y
	6506	1375062,5232	391133,6499
	6507	1375060,7858	391134,7555
	6508	1375056,8262	391144,9836
	6509	1375054,3358	391147,6211
	6510	1375046,5723	391171,6286
	6511	1375044,4083	391190,8333
	6512	1375038,4399	391202,8830
	6513	1375035,9119	391211,5380
	6514	1375027,8559	391228,9316
	6515	1375026,5885	391228,2440
	6516	1375022,1704	391235,9963
	6517	1375032,0605	391244,2193
	6518	1375027,7962	391250,5684
	6519	1375029,8273	391252,6681
	6344	1375022,1107	391259,7163
	6520	1375028,0190	388399,3550
	6521	1375055,2630	388419,7730
	6522	1375073,9980	388433,8180
	6523	1375075,6590	388435,0700
	6524	1375075,6110	388442,0820
	6525	1375075,6150	388442,5970
	6526	1375084,5030	388462,2990
	6527	1375058,2820	388504,9954
	6528	1375061,8070	388505,2890
	6529	1375106,0160	388431,4900
	6530	1375112,4030	388423,0140
	6531	1375122,3880	388410,7256
	6532	1375057,3541	388361,2865
	6533	1375044,8160	388376,0100
	6534	1375042,1740	388379,2510
	6535	1375041,1840	388378,5030
	6536	1375038,9000	388381,4960
	6537	1375041,2320	388383,2480
	6538	1375037,9180	388388,9890
	6539	1375036,6110	388387,9010
	6520	1375028,0190	388399,3550
	6540	1375089,7896	386139,2604
	6541	1375117,0007	386120,0257
	6542	1375125,9995	386131,5501
	6543	1375127,5022	386134,0136
	6544	1375127,5041	386134,0120
	6545	1375131,7121	386140,9061
	6546	1375118,0224	386160,8157
	6547	1375107,4848	386151,8068
	6548	1375106,2669	386152,9889

Сведения о границах территориальной предприятий и складов V - IV классов вредности (санитарно-защитные зоны - до 100 м)

Сведения о характерных точках границ объекта	№ точки	Координаты	
		X	Y
	6549	1375103,7243	386152,6812
	6550	1375103,7210	386152,6838
	6551	1375099,9748	386152,2439
	6552	1375100,3663	386151,6806
	6553	1375100,1806	386151,4588
	6540	1375089,7896	386139,2604
	6554	1375522,4786	408633,1084
	6555	1375522,9020	408644,5210
	6556	1375525,5831	408655,5161
	6557	1375528,8286	408664,8410
	6558	1375534,7553	408676,5320
	6559	1375541,8109	408686,9703
	6560	1375547,5093	408693,9511
	6561	1375548,2100	408693,2640
	6562	1375548,7280	408692,7670
	6563	1375553,3670	408688,2270
	6564	1375563,0100	408678,7910
	6565	1375566,7840	408675,0870
	6566	1375576,3070	408665,7720
	6567	1375594,5720	408649,5620
	6568	1375597,5760	408646,8940
	6569	1375633,4630	408618,3770
	6570	1375638,2000	408614,6610
	6571	1375643,4263	408610,5563
	6572	1375643,4405	408610,5423
	6573	1375638,7080	408605,2400
	6574	1375637,3830	408603,7510
	6575	1375635,5250	408601,6670
	6576	1375633,1340	408598,9770
	6577	1375611,1430	408589,3450
	6578	1375610,7600	408590,2610
	6579	1375586,0380	408579,2450
	6580	1375585,9070	408579,5630
	6581	1375582,6250	408578,1100
	6582	1375582,7090	408577,7490
	6583	1375581,7989	408577,3451
	6584	1375563,4235	408610,7165
	6585	1375528,8338	408609,7925
	6586	1375522,8755	408609,1133
	6587	1375523,6075	408621,4175
	6554	1375522,4786	408633,1084
	6588	1375565,5800	408695,6400
	6589	1375565,5888	408695,6493
	6590	1375565,5870	408695,6510
	6591	1375567,6429	408697,8001

Сведения о границах территориальной предприятий и складов V - IV классов вредности (санитарно-защитные зоны - до 100 м)

Сведения о характерных точках границ объекта	№ точки	Координаты	
		X	Y
	6592	1375569,2109	408699,4419
	6593	1375569,6750	408699,9290
	6594	1375571,0990	408701,4250
	6595	1375568,1060	408704,3230
	6596	1375567,3571	408705,0493
	6597	1375574,8323	408711,8806
	6598	1375575,6954	408712,4660
	6599	1375598,1126	408727,6712
	6600	1375598,2940	408727,7942
	6601	1375632,6816	408746,3469
	6602	1375665,7073	408761,3421
	6603	1375769,7411	408799,0856
	6604	1375844,2478	408581,4111
	6605	1375887,4881	408489,5127
	6606	1375910,8522	408458,6560
	6607	1376007,2311	408359,4221
	6608	1376124,9178	408269,7914
	6609	1376290,6611	408144,7630
	6610	1376283,3736	408135,9166
	6611	1376447,2588	408029,1297
	6612	1376472,0870	408013,5500
	6613	1376591,7080	407933,8410
	6614	1376601,3877	407936,2568
	6615	1376628,1988	407923,7308
	6616	1376627,3522	407907,8645
	6617	1376628,7986	407880,1854
	6618	1376618,3600	407878,6460
	6619	1376611,5758	407879,2391
	6620	1376539,7140	407885,5220
	6621	1376523,3302	407893,7922
	6622	1376503,7320	407903,6850
	6623	1376477,4700	407921,1030
	6624	1376476,5404	407919,5963
	6625	1376475,2240	407917,4742
	6626	1376461,0860	407926,3550
	6627	1376463,6260	407930,2970
	6628	1376426,6440	407955,6570
	6629	1376328,7180	408035,7970
	6630	1376321,9770	408041,7570
	6631	1376288,5774	408070,4791
	6632	1376285,3840	408073,2253
	6633	1376285,3858	408073,2312
	6634	1376286,2580	408074,1870
	6635	1376295,8830	408084,6960
	6636	1376269,4060	408108,2200

Сведения о границах территориальной предприятий и складов V - IV классов вредности (санитарно-защитные зоны - до 100 м)

Сведения о характерных точках границ объекта	№ точки	Координаты	
		X	Y
	6637	1376249,4110	408124,2290
	6638	1376199,7710	408158,8050
	6639	1376164,8150	408183,9720
	6640	1376154,3100	408191,5310
	6641	1376148,6460	408196,0280
	6642	1376132,1290	408208,4450
	6643	1376115,1600	408221,1840
	6644	1376106,9810	408227,0460
	6645	1376058,3370	408261,4360
	6646	1376053,4280	408264,9110
	6647	1376052,7600	408265,3850
	6648	1376026,6630	408284,3910
	6649	1376012,1030	408295,3920
	6650	1376005,3360	408300,1220
	6651	1375985,8850	408317,1020
	6652	1375983,6140	408319,0840
	6653	1376003,9080	408344,1120
	6654	1376000,3720	408347,6380
	6655	1375993,0240	408354,9670
	6656	1375990,7280	408357,1860
	6657	1375977,8330	408369,5230
	6658	1375963,3460	408383,2110
	6659	1375942,7450	408362,1580
	6660	1375893,9080	408410,8850
	6661	1375878,0670	408428,8650
	6662	1375876,9030	408430,5110
	6663	1375876,3418	408431,3217
	6664	1375865,5770	408446,8740
	6665	1375861,2120	408451,8310
	6666	1375846,8333	408476,5331
	6667	1375844,0900	408481,2460
	6668	1375845,0399	408480,7793
	6669	1375845,0371	408480,7861
	6670	1375844,0490	408481,2720
	6671	1375839,0380	408492,5870
	6672	1375822,1020	408540,5810
	6673	1375822,7489	408540,8126
	6674	1375818,6160	408552,6288
	6675	1375799,1556	408611,0754
	6676	1375789,8636	408636,5862
	6677	1375785,0066	408635,3102
	6678	1375794,4333	408609,4296
	6679	1375813,8835	408551,0134
	6680	1375832,8475	408496,7953
	6681	1375838,8563	408482,5683

Сведения о границах территориальной предприятий и складов V - IV классов вредности (санитарно-защитные зоны - до 100 м)

Сведения о характерных точках границ объекта	№ точки	Координаты	
		X	Y
	6682	1375840,7121	408477,1894
	6683	1375840,6513	408475,6077
	6684	1375839,7473	408476,0132
	6685	1375835,6650	408480,9830
	6686	1375814,0610	408512,9610
	6687	1375808,7060	408523,4690
	6688	1375803,7420	408534,8320
	6689	1375798,3370	408550,0010
	6690	1375755,2630	408675,0140
	6691	1375749,0550	408672,8530
	6692	1375758,5660	408645,9410
	6693	1375770,0130	408612,1280
	6694	1375770,7403	408612,3788
	6695	1375770,7404	408612,3784
	6696	1375771,7470	408612,7260
	6697	1375772,3450	408612,9380
	6698	1375793,0300	408553,7320
	6699	1375791,9160	408553,3480
	6700	1375792,3140	408552,1400
	6701	1375791,5847	408551,8708
	6702	1375790,8620	408551,6040
	6703	1375797,6580	408532,4160
	6704	1375802,7860	408520,6730
	6705	1375808,4110	408509,6210
	6706	1375830,4090	408477,0710
	6707	1375840,7210	408464,2960
	6708	1375849,4370	408454,2180
	6709	1375845,3380	408450,6450
	6710	1375760,3950	408534,2950
	6711	1375711,5360	408581,9020
	6712	1375711,1460	408582,2670
	6713	1375709,7080	408580,7930
	6714	1375707,9850	408582,4720
	6715	1375709,4410	408583,9500
	6716	1375693,6000	408599,3860
	6717	1375687,5160	408594,2170
	6718	1375669,4630	408608,2990
	6719	1375668,1450	408609,3170
	6720	1375657,6690	408617,4930
	6721	1375656,6990	408618,2490
	6722	1375649,9900	408623,4830
	6723	1375648,5230	408623,9610
	6724	1375647,6210	408624,7310
	6725	1375646,6210	408625,5740
	6726	1375643,0440	408628,6040

Сведения о границах территориальной предприятий и складов V - IV классов вредности (санитарно-защитные зоны - до 100 м)

Сведения о характерных точках границ объекта	№ точки	Координаты	
		X	Y
	6727	1375630,1780	408639,4920
	6728	1375628,6250	408640,8584
	6729	1375628,5200	408640,9300
	6730	1375627,4700	408641,8600
	6731	1375607,1400	408658,3500
	6732	1375604,0100	408660,8800
	6733	1375584,6600	408677,7400
	6734	1375570,0500	408691,4400
	6588	1375565,5800	408695,6400
	6735	1375600,8830	388391,9130
	6736	1375605,3540	388395,0260
	6737	1375634,5580	388415,6050
	6738	1375637,1310	388411,9990
	6739	1375642,3320	388415,7330
	6740	1375642,6830	388415,2030
	6741	1375676,9890	388439,4250
	6742	1375673,5030	388444,3630
	6743	1375676,9960	388446,9250
	6744	1375678,3390	388447,9150
	6745	1375677,8100	388448,6560
	6746	1375685,5299	388454,8366
	6747	1375691,6870	388459,7660
	6748	1375691,8038	388459,6351
	6749	1375692,5200	388458,8320
	6750	1375695,5380	388461,2330
	6751	1375698,1300	388463,5840
	6752	1375698,3850	388463,3940
	6753	1375700,5970	388465,2300
	6754	1375702,7320	388467,3760
	6755	1375705,0430	388469,3620
	6756	1375710,1990	388473,7045
	6757	1375713,5290	388476,5090
	6758	1375724,9610	388486,1190
	6759	1375727,5380	388488,5430
	6760	1375741,9883	388501,4124
	6761	1375808,7779	388404,4186
	6762	1375815,9155	388389,2184
	6763	1375834,0919	388232,1001
	6764	1375797,1650	388229,9000
	6765	1375731,9620	388225,3270
	6766	1375722,8440	388241,2370
	6767	1375695,4540	388284,4570
	6768	1375694,9210	388285,3110
	6769	1375690,1360	388291,3080
	6770	1375693,0090	388293,4030

Сведения о границах территориальной предприятий и складов V - IV классов вредности (санитарно-защитные зоны - до 100 м)

Сведения о характерных точках границ объекта	№ точки	Координаты	
		X	Y
	6771	1375682,8180	388308,2910
	6772	1375682,3510	388309,2000
	6773	1375681,9310	388310,0210
	6774	1375679,5990	388313,2770
	6775	1375676,6084	388318,6648
	6776	1375676,1570	388319,4780
	6777	1375675,9544	388319,4956
	6778	1375671,6491	388319,8703
	6779	1375657,9100	388321,0660
	6780	1375645,8360	388335,8960
	6781	1375639,3030	388344,0870
	6782	1375631,5680	388353,7080
	6735	1375600,8830	388391,9130
	6783	1375675,2040	387357,0680
	6784	1375686,6690	387385,5860
	6785	1375697,7460	387400,5950
	6786	1375703,8277	387408,8157
	6787	1375710,8430	387419,0021
	6788	1375904,4670	387278,4494
	6789	1375894,4677	387270,7479
	6790	1375887,0170	387265,0230
	6791	1375823,0070	387224,0990
	6792	1375816,9120	387233,6110
	6793	1375805,2970	387226,0260
	6794	1375795,1810	387242,1245
	6795	1375802,4910	387248,5100
	6796	1375787,9010	387258,6020
	6797	1375791,2850	387263,4970
	6798	1375772,2470	387278,2720
	6799	1375771,4470	387284,8090
	6783	1375675,2040	387357,0680
	6800	1375945,7860	389229,5690
	6801	1376009,6830	389277,3150
	6802	1375977,7890	389324,7360
	6803	1376018,3846	389353,0650
	6804	1376018,5810	389353,2020
	6805	1376054,9709	389303,6075
	6806	1376054,9720	389303,6060
	6807	1376099,7523	389336,3159
	6808	1376143,3458	389368,1588
	6809	1376245,1237	389240,0829
	6810	1376225,4740	389224,8280
	6811	1376161,3728	389179,2113
	6812	1376081,0818	389119,7324
	6813	1376079,9740	389121,2850

Сведения о границах территориальной предприятий и складов V - IV классов вредности (санитарно-защитные зоны - до 100 м)

Сведения о характерных точках границ объекта	№ точки	Координаты	
		X	Y
	6814	1376026,4925	389196,2389
	6815	1376026,4910	389196,2410
	6816	1375990,0860	389172,3080
	6800	1375945,7860	389229,5690
	6817	1375947,1463	386978,5213
	6818	1376036,7223	386856,7196
	6819	1376166,0133	386946,2756
	6820	1376076,1618	387073,9639
	6817	1375947,1463	386978,5213
	6821	1375967,1160	390641,8240
	6822	1375978,9862	390655,4164
	6823	1375980,4680	390654,0950
	6824	1375989,6440	390645,9120
	6825	1375996,2070	390638,8270
	6826	1375996,9410	390643,5680
	6827	1376000,7040	390643,4550
	6828	1376001,4300	390637,4360
	6829	1376005,4780	390637,6920
	6830	1376005,6280	390636,4220
	6831	1376008,2450	390636,5750
	6832	1376008,8030	390636,6040
	6833	1376008,8580	390635,7900
	6834	1376013,9240	390635,9840
	6835	1376053,8950	390638,3890
	6836	1376070,2730	390639,4770
	6837	1376084,6650	390640,4260
	6838	1376088,7490	390640,7000
	6839	1376088,7340	390640,9480
	6840	1376103,3020	390641,8570
	6841	1376104,1230	390627,6070
	6842	1376102,6080	390625,6140
	6843	1376099,2390	390621,1790
	6844	1376100,0310	390617,2410
	6845	1376110,3860	390606,3640
	6846	1376115,1930	390601,3270
	6847	1376116,3830	390601,4220
	6848	1376119,2590	390601,4470
	6849	1376119,5730	390598,6370
	6850	1376119,5880	390595,4690
	6851	1376122,9750	390595,7640
	6852	1376132,7060	390596,6330
	6853	1376133,4290	390586,4060
	6854	1376137,2500	390528,6520
	6855	1376013,4513	390523,6287
	6856	1375983,1000	390522,0020

Сведения о границах территориальной предприятий и складов V - IV классов вредности (санитарно-защитные зоны - до 100 м)

Сведения о характерных точках границ объекта	№ точки	Координаты	
		X	Y
	6857	1375982,6550	390612,0000
	6821	1375967,1160	390641,8240
	6858	1376050,7141	392894,3006
	6859	1376077,4723	392920,0998
	6860	1376106,5327	392889,1027
	6861	1376123,7798	392844,3232
	6862	1376123,8019	392844,2933
	6863	1376135,1529	392832,8395
	6864	1376136,2360	392833,6670
	6865	1376140,0860	392829,9040
	6866	1376138,9334	392829,0247
	6867	1376141,9501	392825,9807
	6868	1376143,6740	392827,7070
	6869	1376147,1930	392824,3380
	6870	1376147,1946	392824,3362
	6871	1376147,9340	392825,0750
	6872	1376151,7810	392821,4210
	6873	1376149,1739	392818,6914
	6874	1376157,8583	392809,9283
	6875	1376161,9860	392812,4060
	6876	1376164,0141	392809,7587
	6877	1376176,7914	392819,3640
	6878	1376178,3820	392818,3770
	6879	1376181,6876	392823,0448
	6880	1376183,7797	392824,6175
	6881	1376184,8533	392823,7088
	6882	1376185,6160	392824,7140
	6883	1376189,4090	392821,9100
	6884	1376189,2746	392821,7306
	6885	1376189,2880	392821,7210
	6886	1376192,9530	392819,0160
	6887	1376191,9621	392817,6918
	6888	1376195,4268	392814,7591
	6889	1376195,5960	392814,9680
	6890	1376198,8440	392812,2340
	6891	1376202,0050	392809,5880
	6892	1376201,8106	392809,3557
	6893	1376222,0347	392792,2375
	6894	1376223,3570	392794,2540
	6895	1376227,8910	392791,3670
	6896	1376227,3084	392790,4782
	6897	1376227,3180	392790,4690
	6898	1376231,2160	392787,9400
	6899	1376229,7541	392785,7036
	6900	1376232,3239	392783,5284

Сведения о границах территориальной предприятий и складов V - IV классов вредности (санитарно-защитные зоны - до 100 м)

Сведения о характерных точках границ объекта	№ точки	Координаты	
		X	Y
	6901	1376232,4183	392781,9230
	6902	1376230,2780	392778,3730
	6903	1376232,7137	392776,8990
	6904	1376233,3089	392766,7783
	6905	1376228,9331	392759,8969
	6906	1376224,3825	392755,9214
	6907	1376214,1450	392764,3460
	6908	1376213,8270	392763,9850
	6909	1376197,6290	392773,9710
	6910	1376189,1170	392779,2130
	6911	1376185,0800	392772,2410
	6912	1376182,6890	392770,0880
	6913	1376193,4160	392757,1370
	6914	1376187,9850	392752,3710
	6915	1376181,4630	392748,5050
	6916	1376190,4270	392739,6280
	6917	1376190,4270	392739,6210
	6918	1376185,7880	392734,1210
	6919	1376189,8940	392724,9630
	6920	1376195,2670	392708,9250
	6921	1376200,8550	392678,0490
	6922	1376205,1480	392679,4870
	6923	1376205,5970	392678,1260
	6924	1376209,2100	392667,0660
	6925	1376199,5960	392663,9160
	6926	1376200,2892	392662,6484
	6927	1376187,2637	392656,3147
	6928	1376184,4152	392662,5600
	6929	1376176,2295	392678,9027
	6930	1376175,5640	392678,6620
	6931	1376173,7360	392683,2250
	6932	1376173,8727	392683,2755
	6933	1376173,8450	392683,3450
	6934	1376173,2447	392684,8618
	6935	1376166,6116	392698,1047
	6936	1376160,7679	392709,3274
	6937	1376162,6430	392710,6550
	6938	1376162,6000	392710,7680
	6939	1376162,2970	392711,7130
	6940	1376160,5410	392716,0640
	6941	1376153,1133	392732,0104
	6942	1376158,8220	392734,7780
	6943	1376157,5370	392738,4570
	6944	1376146,0182	392754,7302
	6945	1376147,3287	392757,5009

Сведения о границах территориальной предприятий и складов V - IV классов вредности (санитарно-защитные зоны - до 100 м)

Сведения о характерных точках границ объекта	№ точки	Координаты	
		X	Y
	6946	1376147,1845	392757,6835
	6947	1376145,8878	392759,3265
	6948	1376148,1820	392760,9220
	6949	1376143,2980	392764,8830
	6950	1376140,2451	392766,6821
	6951	1376137,5682	392769,8677
	6952	1376133,5253	392774,9903
	6953	1376074,7359	392844,6671
	6954	1376071,8085	392853,9792
	6955	1376079,5050	392865,1834
	6956	1376061,4513	392876,8998
	6858	1376050,7141	392894,3006
	6957	1376076,4810	389880,9590
	6958	1376094,2916	389895,9258
	6959	1376090,7053	389900,3839
	6960	1376105,1739	389910,8823
	6961	1376129,4437	389928,4835
	6962	1376129,7100	389928,0100
	6963	1376129,8056	389928,0643
	6964	1376138,6033	389917,7717
	6965	1376140,0881	389917,1162
	6966	1376142,7294	389915,9500
	6967	1376143,5315	389915,5959
	6968	1376160,4929	389930,0572
	6969	1376160,4887	389930,0620
	6970	1376160,4913	389930,0616
	6971	1376173,5460	389915,3820
	6972	1376169,7790	389912,8460
	6973	1376162,8000	389908,1630
	6974	1376163,3300	389907,4580
	6975	1376177,5650	389888,5880
	6976	1376206,3120	389851,1100
	6977	1376208,9781	389847,6342
	6978	1376146,4066	389799,8827
	6979	1376138,8912	389794,2534
	6980	1376130,5450	389805,4810
	6981	1376128,4430	389808,4120
	6957	1376076,4810	389880,9590
	6982	1376114,5300	393455,3800
	6983	1376117,1300	393469,4300
	6984	1376117,3600	393471,5800
	6985	1376117,3604	393471,5837
	6986	1376117,9100	393476,4600
	6987	1376118,5000	393485,4400
	6988	1376119,3200	393493,0100

Сведения о границах территориальной предприятий и складов V - IV классов вредности (санитарно-защитные зоны - до 100 м)

Сведения о характерных точках границ объекта	№ точки	Координаты	
		X	Y
	6989	1376120,7900	393498,5000
	6990	1376122,3900	393502,5300
	6991	1376127,0300	393510,5900
	6992	1376132,1100	393519,4300
	6993	1376137,1000	393526,6200
	6994	1376142,4900	393532,1700
	6995	1376146,9300	393535,7400
	6996	1376150,2800	393537,9800
	6997	1376150,9421	393538,3452
	6998	1376158,3283	393558,1043
	6999	1376157,4800	393560,2600
	7000	1376157,4500	393561,9100
	7001	1376158,4000	393568,7700
	7002	1376160,5600	393575,9700
	7003	1376162,7500	393581,4800
	7004	1376165,6800	393589,7900
	7005	1376167,8000	393595,5700
	7006	1376170,7700	393601,3700
	7007	1376173,3700	393608,5200
	7008	1376174,2500	393612,7500
	7009	1376173,8700	393623,5400
	7010	1376175,1300	393627,9900
	7011	1376179,1600	393632,2300
	7012	1376181,1700	393635,5200
	7013	1376186,2300	393644,9600
	7014	1376188,7400	393651,5700
	7015	1376190,9500	393658,8800
	7016	1376195,6100	393673,7000
	7017	1376198,6800	393679,3100
	7018	1376203,5600	393693,8400
	7019	1376205,0600	393700,8100
	7020	1376218,5300	393730,1500
	7021	1376222,4986	393729,7685
	7022	1376271,1827	393860,0049
	7023	1376327,3321	393852,6852
	7024	1376334,5269	393855,2539
	7025	1376419,6600	394089,2000
	7026	1376431,6600	394084,7100
	7027	1376432,0448	394084,5658
	7028	1376605,3300	394019,6400
	7029	1376629,1400	394010,7900
	7030	1376636,8500	394008,1500
	7031	1376658,4500	394000,5200
	7032	1376769,5400	393957,6100
	7033	1376769,4849	393957,1775

Сведения о границах территориальной предприятий и складов V - IV классов вредности (санитарно-защитные зоны - до 100 м)

Сведения о характерных точках границ объекта	№ точки	Координаты	
		X	Y
	7034	1376795,7206	393954,3440
	7035	1376797,9990	393973,3670
	7036	1376811,8468	394053,0536
	7037	1376814,1030	394053,6650
	7038	1376826,3700	394051,8650
	7039	1376828,5778	394064,5979
	7040	1376829,1086	394067,6596
	7041	1376829,5680	394070,3090
	7042	1376835,3130	394072,2730
	7043	1376844,3100	394070,4000
	7044	1376843,5035	394066,2366
	7045	1376856,9845	394064,9039
	7046	1376854,2307	394047,0294
	7047	1376870,1062	394009,3050
	7048	1376893,9286	394010,1188
	7049	1376924,9257	394012,1667
	7050	1376925,0520	394010,8690
	7051	1376928,8910	394011,0510
	7052	1376948,6160	394011,8500
	7053	1376948,8280	393994,8090
	7054	1376939,3670	393990,8480
	7055	1376940,0090	393968,9480
	7056	1376935,6652	393967,7090
	7057	1376935,6800	393962,2100
	7058	1376927,8620	393860,8830
	7059	1376914,9433	393672,0392
	7060	1376953,9425	393668,2477
	7061	1376988,9709	393664,8421
	7062	1377016,3310	393559,6010
	7063	1377014,0900	393540,9640
	7064	1377012,7940	393530,1450
	7065	1377011,7250	393521,2760
	7066	1377009,7430	393504,7780
	7067	1376999,5040	393419,4340
	7068	1376996,9460	393398,1690
	7069	1376994,0480	393373,9550
	7070	1376994,0030	393373,7265
	7071	1377042,5850	393367,3990
	7072	1377040,3730	393349,9920
	7073	1377038,5050	393336,6300
	7074	1377036,8480	393323,6060
	7075	1377007,5560	393326,0450
	7076	1376950,9010	393331,1150
	7077	1376951,1420	393333,7350
	7078	1376951,6670	393338,0280

Сведения о границах территориальной предприятий и складов V - IV классов вредности (санитарно-защитные зоны - до 100 м)

Сведения о характерных точках границ объекта	№ точки	Координаты	
		X	Y
	7079	1376952,3463	393343,1406
	7080	1376945,5980	393347,2220
	7081	1376943,9700	393335,0350
	7082	1376934,3810	393336,2350
	7083	1376913,7914	393318,6374
	7084	1376905,3780	393319,8140
	7085	1376801,7840	393334,3010
	7086	1376808,4410	393381,9120
	7087	1376810,8175	393398,9090
	7088	1376768,4630	393404,7640
	7089	1376771,4740	393435,0480
	7090	1376773,1566	393449,4559
	7091	1376730,3002	393460,8351
	7092	1376722,0029	393462,7977
	7093	1376711,9552	393401,8444
	7094	1376467,6089	393376,8898
	7095	1376425,4794	393382,9429
	7096	1376425,7540	393362,1320
	7097	1376425,5270	393354,6390
	7098	1376425,2900	393347,0540
	7099	1376411,8290	393343,8060
	7100	1376401,1560	393341,6520
	7101	1376391,7390	393341,1920
	7102	1376378,5700	393342,5350
	7103	1376372,8430	393342,1230
	7104	1376372,9600	393330,4430
	7105	1376354,0680	393329,0010
	7106	1376324,5610	393325,6140
	7107	1376327,1890	393332,4580
	7108	1376327,1160	393332,4580
	7109	1376323,9400	393326,5520
	7110	1376314,3960	393328,6140
	7111	1376303,7270	393324,8990
	7112	1376295,5430	393322,4860
	7113	1376294,2260	393313,5580
	7114	1376290,6420	393314,4960
	7115	1376287,6890	393315,8470
	7116	1376276,9390	393321,7300
	7117	1376281,4950	393334,9070
	7118	1376283,3310	393334,5750
	7119	1376270,0410	393336,9980
	7120	1376245,6639	393341,4424
	7121	1376257,0939	393411,3958
	7122	1376258,5609	393420,3743
	7123	1376249,7030	393422,2440

Сведения о границах территориальной предприятий и складов V - IV классов вредности (санитарно-защитные зоны - до 100 м)

Сведения о характерных точках границ объекта	№ точки	Координаты	
		X	Y
	7124	1376237,2860	393424,8650
	7125	1376237,3331	393425,0396
	7126	1376237,5490	393425,8390
	7127	1376231,4350	393427,2990
	7128	1376192,1970	393436,2200
	7129	1376183,2040	393439,7710
	7130	1376171,4910	393442,4070
	7131	1376162,4837	393443,6488
	7132	1376162,4812	393443,6518
	7133	1376143,2700	393446,3000
	7134	1376132,6100	393447,5600
	7135	1376117,6311	393454,0387
	6982	1376114,5300	393455,3800
	7136	1376126,6690	387015,2240
	7137	1376149,7040	386984,9760
	7138	1376150,2880	386985,3920
	7139	1376152,2080	386982,7100
	7140	1376150,7550	386981,6620
	7141	1376162,6470	386965,0870
	7142	1376170,1220	386970,6540
	7143	1376179,9330	386979,4540
	7144	1376184,5030	386973,5630
	7145	1376199,6180	386984,7140
	7146	1376198,3440	387017,1220
	7147	1376184,6130	387017,1220
	7148	1376180,9850	387037,6090
	7149	1376168,2750	387050,9870
	7150	1376164,9610	387048,5050
	7151	1376153,2810	387048,2380
	7152	1376161,3150	387040,2370
	7153	1376154,1020	387034,7620
	7154	1376147,3020	387029,3900
	7155	1376144,8390	387027,6670
	7156	1376143,7400	387027,3490
	7136	1376126,6690	387015,2240
	7157	1376133,4903	386370,0137
	7158	1376184,7448	386263,8341
	7159	1376198,0480	386270,9200
	7160	1376212,3310	386278,9860
	7161	1376250,5453	386295,7566
	7162	1376251,8189	386296,3155
	7163	1376251,8200	386296,3160
	7164	1376259,2953	386297,5054
	7165	1376297,4490	386303,5760
	7166	1376323,4534	386313,8243

Сведения о границах территориальной предприятий и складов V - IV классов вредности (санитарно-защитные зоны - до 100 м)

Сведения о характерных точках границ объекта	№ точки	Координаты	
		X	Y
	7167	1376274,6045	386408,1970
	7157	1376133,4903	386370,0137
	7168	1376200,4205	407351,9176
	7169	1376227,6888	407365,8973
	7170	1376265,9020	407343,4940
	7171	1376273,3190	407339,1430
	7172	1376280,1810	407335,1240
	7173	1376296,5910	407416,1290
	7174	1376289,1710	407427,8630
	7175	1376290,1090	407428,4440
	7176	1376290,7980	407427,3340
	7177	1376291,9880	407428,0820
	7178	1376291,2990	407429,1770
	7179	1376294,7590	407431,3460
	7180	1376291,6780	407436,2180
	7181	1376297,7190	407439,9270
	7182	1376299,5690	407447,4460
	7183	1376316,1920	407445,4130
	7184	1376319,2320	407439,5430
	7185	1376371,5260	407354,7800
	7186	1376371,7181	407354,4978
	7187	1376319,0192	407328,3096
	7188	1376286,5099	407309,1486
	7189	1376267,0602	407317,7842
	7190	1376225,8558	407338,1042
	7168	1376200,4205	407351,9176
	7191	1376294,4590	393329,5600
	7192	1376294,6934	393336,6168
	7193	1376294,6916	393336,6171
	7191	1376294,4590	393329,5600
	7194	1376404,3100	388461,5660
	7195	1376404,8060	388485,3090
	7196	1376498,7860	388491,7910
	7197	1376499,0890	388471,4610
	7198	1376499,1547	388470,3105
	7199	1376502,7280	388470,5410
	7200	1376502,9150	388467,7670
	7201	1376610,5570	388475,9709
	7202	1376618,0324	388306,6706
	7203	1376618,6120	388293,5449
	7204	1376602,5850	388292,5560
	7205	1376589,6350	388291,7380
	7206	1376587,0540	388289,0190
	7207	1376488,7780	388282,8650
	7208	1376486,1030	388285,2520

Сведения о границах территориальной предприятий и складов V - IV классов вредности (санитарно-защитные зоны - до 100 м)

Сведения о характерных точках границ объекта	№ точки	Координаты	
		X	Y
	7209	1376473,1340	388284,4420
	7210	1376469,5130	388281,6530
	7211	1376469,6080	388280,0070
	7212	1376464,2430	388279,7300
	7213	1376464,2650	388283,5510
	7214	1376460,2900	388283,5730
	7215	1376460,2530	388279,6390
	7216	1376440,4190	388278,7630
	7217	1376440,1310	388287,0120
	7218	1376437,3315	388369,0107
	7219	1376436,6090	388384,6530
	7220	1376435,9847	388395,4278
	7221	1376428,1880	388394,9710
	7222	1376422,9430	388462,6970
	7194	1376404,3100	388461,5660
	7223	1376471,8668	407701,6838
	7224	1376544,5591	407741,2286
	7225	1376544,7730	407742,4930
	7226	1376546,1670	407750,4180
	7227	1376557,2160	407749,9100
	7228	1376575,6196	407745,6506
	7229	1376640,2150	407754,4262
	7230	1376558,3923	407855,5409
	7231	1376562,9100	407856,4140
	7232	1376566,0190	407855,0160
	7233	1376591,3610	407859,9430
	7234	1376593,0080	407851,6100
	7235	1376621,0830	407857,6770
	7236	1376635,5596	407866,5384
	7237	1376686,4556	407763,8060
	7238	1376713,5742	407709,0678
	7239	1376692,0513	407696,0148
	7240	1376530,6691	407602,2343
	7241	1376530,1800	407603,0600
	7242	1376525,9240	407610,3710
	7243	1376515,6530	407627,6500
	7223	1376471,8668	407701,6838
	7244	1376593,1793	413102,2114
	7245	1376908,5519	413057,8275
	7246	1376980,7165	413006,8343
	7247	1376991,3778	412782,3202
	7248	1376803,4007	412797,8090
	7249	1376735,5161	412803,9475
	7250	1376650,7557	412817,6257
	7251	1376598,2690	412826,1143

Сведения о границах территориальной предприятий и складов V - IV классов вредности (санитарно-защитные зоны - до 100 м)

Сведения о характерных точках границ объекта	№ точки	Координаты	
		X	Y
	7244	1376593,1793	413102,2114
	7252	1376714,6550	384860,5450
	7253	1376716,4320	384861,6330
	7254	1376721,8200	384864,9360
	7255	1376720,0350	384872,5280
	7256	1376719,7030	384874,9220
	7257	1376719,4690	384876,5900
	7258	1376746,2310	384890,8400
	7259	1376754,9620	384895,7270
	7260	1376756,9620	384896,8440
	7261	1376752,7130	384915,7290
	7262	1376748,5010	384934,5050
	7263	1376747,6220	384938,3880
	7264	1376749,9470	384941,3710
	7265	1376752,1440	384944,1810
	7266	1376757,5130	384951,0650
	7267	1376758,5530	384952,4010
	7268	1376764,9230	384954,7590
	7269	1376780,2710	384960,4450
	7270	1376783,2808	384960,9805
	7271	1376783,3220	384960,9820
	7272	1376783,2962	384961,0088
	7273	1376793,8740	385000,2960
	7274	1376796,8340	385003,0990
	7275	1376800,0610	385005,4860
	7276	1376806,8610	385009,4900
	7277	1376826,6370	385018,8130
	7278	1376838,3640	385024,3350
	7279	1376850,3360	385029,9710
	7280	1376868,4910	385038,5660
	7281	1376866,6630	385042,3510
	7282	1376865,8410	385044,0600
	7283	1376864,4980	385046,8480
	7284	1376884,9600	385053,6920
	7285	1376891,9940	385056,0500
	7286	1376898,9430	385058,3750
	7287	1376932,7310	385073,5660
	7288	1376934,5780	385074,3620
	7289	1376939,5860	385076,5040
	7290	1376943,1990	385078,0370
	7291	1376952,4050	385081,9690
	7292	1376957,6110	385084,2095
	7293	1376965,1937	385065,1279
	7294	1376966,3880	385065,5179
	7295	1377004,3590	385077,9170

Сведения о границах территориальной предприятий и складов V - IV классов вредности (санитарно-защитные зоны - до 100 м)

Сведения о характерных точках границ объекта	№ точки	Координаты	
		X	Y
	7296	1377013,6213	385080,7897
	7297	1377018,6810	385082,3590
	7298	1377025,7950	385084,5200
	7299	1377028,1170	385083,2130
	7300	1377029,9420	385078,6800
	7301	1377031,5620	385079,3080
	7302	1377056,2470	385035,8250
	7303	1377056,5379	385035,9800
	7304	1377056,6450	385036,0370
	7305	1377057,0261	385035,1245
	7306	1377058,4410	385031,7370
	7307	1377070,3980	385011,6880
	7308	1377097,2700	385019,4840
	7309	1377131,4480	385031,2480
	7310	1377137,7040	385032,7260
	7311	1377185,8700	385047,4290
	7312	1377176,8238	385072,2126
	7313	1377175,0880	385076,9680
	7314	1377179,7630	385079,3550
	7315	1377179,3080	385083,9823
	7316	1377179,1830	385085,2540
	7317	1377179,0480	385085,6029
	7318	1377176,4380	385092,3490
	7319	1377171,1079	385107,1925
	7320	1377167,3970	385117,5270
	7321	1377167,2180	385123,4870
	7322	1377168,6724	385124,6454
	7323	1377171,8650	385127,1880
	7324	1377172,0805	385127,2258
	7325	1377187,0920	385129,8570
	7326	1377186,9790	385130,3930
	7327	1377186,8750	385130,9537
	7328	1377186,7860	385131,4330
	7329	1377188,9390	385131,8060
	7330	1377189,0306	385131,2907
	7331	1377189,1220	385130,7760
	7332	1377192,1260	385131,2980
	7333	1377192,1950	385130,9590
	7334	1377192,5609	385131,0361
	7335	1377193,9800	385131,3350
	7336	1377195,9654	385131,4969
	7337	1377198,7250	385131,7220
	7338	1377222,1643	385135,3132
	7339	1377238,7220	385137,8500
	7340	1377253,3042	385142,9314

Сведения о границах территориальной предприятий и складов V - IV классов вредности (санитарно-защитные зоны - до 100 м)

Сведения о характерных точках границ объекта	№ точки	Координаты	
		X	Y
	7341	1377226,8773	385207,6109
	7342	1377230,4220	385209,3350
	7343	1377232,2280	385210,2040
	7344	1377259,7930	385223,4570
	7345	1377261,6040	385224,3260
	7346	1377286,2920	385236,1920
	7347	1377295,8440	385240,2030
	7348	1377334,6690	385259,8620
	7349	1377338,1673	385261,6310
	7350	1377340,1190	385262,6180
	7351	1377353,0730	385269,1920
	7352	1377355,4270	385270,3780
	7353	1377364,6650	385275,0540
	7354	1377366,4720	385275,9590
	7355	1377368,0920	385276,7840
	7356	1377369,9760	385277,7440
	7357	1377401,0300	385293,4640
	7358	1377406,3880	385296,1400
	7359	1377435,5040	385311,7980
	7360	1377437,2010	385312,6890
	7361	1377593,3590	385391,9450
	7362	1377637,7510	385414,4730
	7363	1377646,9600	385419,1480
	7364	1377660,7680	385426,1600
	7365	1377668,7500	385430,2080
	7366	1377670,3490	385431,0220
	7367	1377677,4520	385434,6197
	7368	1377677,8060	385434,7990
	7369	1377677,1310	385439,8040
	7370	1377676,6398	385439,7651
	7371	1377676,0975	385443,2003
	7372	1377676,6670	385443,2460
	7373	1377676,1050	385447,3480
	7374	1377684,9340	385451,5640
	7375	1377692,5960	385455,2210
	7376	1377711,6810	385462,3460
	7377	1377717,7040	385464,1560
	7378	1377731,8400	385467,1710
	7379	1377743,0790	385469,5730
	7380	1377741,8190	385486,1550
	7381	1377759,3250	385494,6780
	7382	1377846,6400	385537,1780
	7383	1377850,2320	385538,9230
	7384	1377852,7280	385540,1420
	7385	1377849,7320	385546,4780

Сведения о границах территориальной предприятий и складов V - IV классов вредности (санитарно-защитные зоны - до 100 м)

Сведения о характерных точках границ объекта	№ точки	Координаты	
		X	Y
	7386	1377967,5680	385603,1670
	7387	1377969,6270	385599,1110
	7388	1377970,7040	385596,9800
	7389	1377977,2740	385584,1540
	7390	1377978,1900	385582,3620
	7391	1377978,4490	385581,8510
	7392	1377983,8980	385585,1580
	7393	1378013,1900	385596,8590
	7394	1378015,7050	385597,8630
	7395	1378040,6450	385607,8200
	7396	1378065,8450	385617,8830
	7397	1378101,0891	385636,4841
	7398	1378102,9580	385624,5010
	7399	1378105,9110	385601,8090
	7400	1378111,2830	385603,8780
	7401	1378137,1000	385613,4710
	7402	1378155,3830	385620,5110
	7403	1378182,9180	385629,1950
	7404	1378219,2180	385643,9990
	7405	1378221,1670	385644,7950
	7406	1378232,7770	385650,0510
	7407	1378234,6100	385650,8830
	7408	1378243,9900	385656,2380
	7409	1378249,1440	385659,3220
	7410	1378269,4120	385674,5900
	7411	1378277,9390	385681,5760
	7412	1378278,6830	385680,6160
	7413	1378312,2780	385711,6450
	7414	1378329,5350	385727,9600
	7415	1378339,1970	385736,1650
	7416	1378335,1340	385740,1150
	7417	1378349,1060	385750,2180
	7418	1378341,7080	385761,7370
	7419	1378334,3153	385774,8211
	7420	1378353,9970	385786,4190
	7421	1378357,1218	385788,2597
	7422	1378360,3410	385790,1560
	7423	1378362,9030	385791,6670
	7424	1378368,7430	385795,1130
	7425	1378401,7250	385814,5670
	7426	1378423,2740	385827,2660
	7427	1378431,1150	385831,4190
	7428	1378439,9550	385836,1100
	7429	1378445,3020	385838,9350
	7430	1378457,2300	385845,2530

Сведения о границах территориальной предприятий и складов V - IV классов вредности (санитарно-защитные зоны - до 100 м)

Сведения о характерных точках границ объекта	№ точки	Координаты	
		X	Y
	7431	1378500,6140	385868,2260
	7432	1378543,3340	385891,6220
	7433	1378578,1370	385915,4100
	7434	1378579,7790	385916,5450
	7435	1378605,4790	385934,1010
	7436	1378623,0130	385946,5110
	7437	1378650,6620	385966,1080
	7438	1378656,9910	385971,1710
	7439	1378660,1160	385973,6710
	7440	1378669,6460	385981,2850
	7441	1378677,5010	385987,5960
	7442	1378704,1750	386009,0170
	7443	1378705,7260	386010,2660
	7444	1378715,8180	386018,3720
	7445	1378717,3880	386019,6320
	7446	1378720,1470	386021,8540
	7447	1378721,7460	386023,1390
	7448	1378803,6560	386088,9230
	7449	1378841,1920	386119,5650
	7450	1378860,9460	386135,6540
	7451	1378896,3800	386162,5470
	7452	1378904,5740	386167,8730
	7453	1378917,0280	386175,9570
	7454	1378936,1940	386188,3930
	7455	1378944,7060	386194,3610
	7456	1378973,8770	386214,8120
	7457	1378975,4030	386217,1080
	7458	1378978,8880	386223,3160
	7459	1378979,8480	386222,7940
	7460	1378980,8190	386222,2760
	7461	1378982,9030	386221,1340
	7462	1378983,4400	386220,8380
	7463	1378990,7800	386228,0900
	7464	1379015,2420	386249,7640
	7465	1379021,1440	386255,8560
	7466	1379053,7100	386289,4800
	7467	1379067,6780	386303,9010
	7468	1379083,0920	386319,8260
	7469	1379084,3964	386321,2076
	7470	1379087,5340	386324,5310
	7471	1379090,1510	386327,3120
	7472	1379097,0240	386334,5860
	7473	1379102,1120	386339,9810
	7474	1379119,8300	386358,7530
	7475	1379123,9650	386363,1370

Сведения о границах территориальной предприятий и складов V - IV классов вредности (санитарно-защитные зоны - до 100 м)

Сведения о характерных точках границ объекта	№ точки	Координаты	
		X	Y
	7476	1379134,9330	386374,7620
	7477	1379136,9040	386376,8390
	7478	1379138,2800	386378,3060
	7479	1379139,0610	386379,1200
	7480	1379236,3780	386482,2550
	7481	1379236,9070	386482,8130
	7482	1379239,5090	386485,5720
	7483	1379243,7840	386490,0870
	7484	1379256,9380	386504,0960
	7485	1379291,2190	386538,3260
	7486	1379307,0750	386554,9150
	7487	1379258,5330	386599,2950
	7488	1379251,7840	386604,7890
	7489	1379249,4740	386606,6610
	7490	1379247,1160	386608,5880
	7491	1379267,3810	386631,1780
	7492	1379272,7460	386636,2220
	7493	1379270,4720	386638,5110
	7494	1379281,3270	386649,2160
	7495	1379280,1780	386650,2750
	7496	1379281,9040	386652,1470
	7497	1379289,5690	386660,5020
	7498	1379297,0080	386667,5210
	7499	1379297,2890	386667,2260
	7500	1379314,7430	386685,1320
	7501	1379317,4300	386687,6770
	7502	1379320,4630	386690,5340
	7503	1379320,8200	386690,1180
	7504	1379329,7920	386696,8420
	7505	1379332,0110	386698,5100
	7506	1379344,6800	386707,4920
	7507	1379349,8050	386711,1420
	7508	1379352,8710	386713,3180
	7509	1379356,2800	386716,0010
	7510	1379394,9920	386746,8900
	7511	1379396,6420	386748,2190
	7512	1379425,7910	386774,1520
	7513	1379444,0960	386800,1400
	7514	1379472,1200	386835,5420
	7515	1379476,4710	386841,0350
	7516	1379482,2380	386847,5140
	7517	1379483,0340	386848,4080
	7518	1379540,1740	386911,8490
	7519	1379633,6110	387018,8810
	7520	1379638,1150	387027,4400

Сведения о границах территориальной предприятий и складов V - IV классов вредности (санитарно-защитные зоны - до 100 м)

Сведения о характерных точках границ объекта	№ точки	Координаты	
		X	Y
	7521	1379664,0740	387055,5670
	7522	1379682,5720	387075,5950
	7523	1379696,1460	387086,6980
	7524	1379697,6980	387087,9760
	7525	1379699,6720	387089,3120
	7526	1379715,8310	387098,9800
	7527	1379729,2080	387107,3970
	7528	1379737,5590	387113,3800
	7529	1379755,5500	387126,2610
	7530	1379827,8750	387177,1630
	7531	1379836,1490	387182,9050
	7532	1379855,9100	387196,6250
	7533	1379870,3500	387207,2690
	7534	1379879,7190	387214,3930
	7535	1379887,9760	387220,6790
	7536	1379891,2940	387224,2960
	7537	1379892,6510	387225,7700
	7538	1379904,8530	387239,0970
	7539	1379908,9120	387243,5130
	7540	1379926,9958	387263,2663
	7541	1379949,8201	387242,9205
	7542	1379953,5600	387246,6800
	7543	1380167,5300	387054,7000
	7544	1380161,7400	387047,8800
	7545	1380203,8700	387010,2300
	7546	1380212,0700	387002,9000
	7547	1380240,0000	386977,9300
	7548	1380264,5900	386955,9600
	7549	1380410,6800	386840,5500
	7550	1380484,6300	386791,9200
	7551	1380601,4105	386715,1118
	7552	1380611,2200	386708,6600
	7553	1380620,3955	386703,5225
	7554	1380620,3400	386702,6600
	7555	1380636,2100	386692,2100
	7556	1380684,2500	386660,6000
	7557	1380702,9728	386651,1704
	7558	1380719,9300	386642,6300
	7559	1380719,9400	386642,6300
	7560	1380719,8900	386639,0300
	7561	1380758,2300	386636,8000
	7562	1380869,5000	386633,7600
	7563	1380950,3588	386630,5904
	7564	1381048,8400	386626,7300
	7565	1381071,8332	386625,8287

Сведения о границах территориальной предприятий и складов V - IV классов вредности (санитарно-защитные зоны - до 100 м)

Сведения о характерных точках границ объекта	№ точки	Координаты	
		X	Y
	7566	1381061,5286	386428,8043
	7567	1380864,2914	386535,3907
	7568	1380859,6020	386503,4540
	7569	1380848,2650	386505,0930
	7570	1380776,2400	386515,4260
	7571	1380765,2930	386520,2690
	7572	1380759,3690	386521,7660
	7573	1380759,6500	386523,7990
	7574	1380743,2620	386525,9960
	7575	1380743,1142	386524,8759
	7576	1380742,6160	386521,1010
	7577	1380737,9880	386521,0470
	7578	1380731,4510	386520,5250
	7579	1380724,7160	386520,2180
	7580	1380721,0880	386520,2180
	7581	1380718,3510	386519,8020
	7582	1380712,0800	386518,4700
	7583	1380679,3830	386502,4570
	7584	1380657,5820	386491,9420
	7585	1380655,6110	386490,9890
	7586	1380655,3920	386491,0040
	7587	1380636,6970	386494,6853
	7588	1380622,0398	386435,1835
	7589	1380444,5783	386461,6683
	7590	1380382,7343	386470,8981
	7591	1380397,2359	386580,8434
	7592	1380412,6687	386582,0273
	7593	1380488,4607	386586,9319
	7594	1380521,0350	386599,5550
	7595	1380652,2195	386588,6232
	7596	1380650,0760	386657,7535
	7597	1380570,7109	386702,2407
	7598	1380539,6460	386719,6537
	7599	1380442,9340	386781,5539
	7600	1380351,7780	386856,9246
	7601	1380133,0891	386604,5595
	7602	1380086,9516	386544,6927
	7603	1380100,7553	386512,9815
	7604	1379941,9694	386334,7225
	7605	1379866,0059	386295,7389
	7606	1379774,7811	386253,6265
	7607	1379739,1142	386234,8535
	7608	1379701,3897	386199,3370
	7609	1379568,4964	386093,8023
	7610	1379517,7505	386056,1717

Сведения о границах территориальной предприятий и складов V - IV классов вредности (санитарно-защитные зоны - до 100 м)

Сведения о характерных точках границ объекта	№ точки	Координаты	
		X	Y
	7611	1379448,3313	386045,0043
	7612	1379346,8726	386043,2891
	7613	1379309,9712	385947,3504
	7614	1379245,8291	385876,3509
	7615	1379122,6884	385747,3782
	7616	1379076,1924	385694,8335
	7617	1379072,5356	385692,0194
	7618	1379060,1337	385683,2737
	7619	1379015,2227	385716,3102
	7620	1379000,9623	385699,2351
	7621	1378963,2035	385669,3741
	7622	1378955,2109	385668,7037
	7623	1378922,5550	385693,4143
	7624	1378920,3833	385695,1308
	7625	1378889,5201	385675,7551
	7626	1378850,5927	385645,7206
	7627	1378841,1563	385591,7975
	7628	1378902,5615	385511,8002
	7629	1378736,0630	385413,3158
	7630	1378701,3424	385391,9054
	7631	1378696,4230	385388,3204
	7632	1378690,8407	385384,9154
	7633	1378678,0457	385377,7680
	7634	1378642,8831	385358,1259
	7635	1378637,0736	385356,0098
	7636	1378624,8256	385355,7870
	7637	1378618,6275	385357,4539
	7638	1378614,8654	385365,6593
	7639	1378613,0919	385368,5534
	7640	1378611,9095	385368,0247
	7641	1378609,8871	385370,9771
	7642	1378610,4916	385371,2852
	7643	1378603,7333	385381,6073
	7644	1378603,0005	385383,2647
	7645	1378601,8337	385382,4292
	7646	1378596,2345	385391,6884
	7647	1378597,4189	385392,3615
	7648	1378587,2994	385408,6764
	7649	1378556,0255	385390,4343
	7650	1378561,6586	385387,5508
	7651	1378564,8823	385386,0696
	7652	1378567,1600	385380,9596
	7653	1378568,9256	385375,1778
	7654	1378568,2487	385369,5967
	7655	1378565,1875	385362,8667

Сведения о границах территориальной предприятий и складов V - IV классов вредности (санитарно-защитные зоны - до 100 м)

Сведения о характерных точках границ объекта	№ точки	Координаты	
		X	Y
	7656	1378560,8531	385354,2514
	7657	1378555,5642	385342,9889
	7658	1378553,9088	385337,0955
	7659	1378553,5483	385301,0612
	7660	1378536,4953	385293,6256
	7661	1378514,7711	385284,8907
	7662	1378510,7862	385288,4529
	7663	1378504,5948	385289,1377
	7664	1378475,6224	385299,2136
	7665	1378455,0181	385307,0425
	7666	1378444,8268	385300,3012
	7667	1378438,2077	385286,1397
	7668	1378432,5537	385281,7145
	7669	1378413,4664	385271,7669
	7670	1378426,8986	385241,7160
	7671	1378449,7555	385191,9229
	7672	1378424,0591	385178,3369
	7673	1378428,4045	385169,0564
	7674	1378432,1333	385161,0921
	7675	1378437,0200	385150,6540
	7676	1378423,6720	385143,5510
	7677	1378374,3460	385124,6950
	7678	1378352,6210	385112,6910
	7679	1378339,0650	385104,2700
	7680	1378332,2360	385100,0400
	7681	1378321,9870	385093,7760
	7682	1378311,8440	385087,5060
	7683	1378305,0070	385083,2970
	7684	1378301,5980	385081,1220
	7685	1378297,6160	385079,3990
	7686	1378291,3160	385076,6360
	7687	1378268,0620	385069,8360
	7688	1378260,2330	385065,7110
	7689	1378253,7302	385082,0390
	7690	1378244,8799	385078,2602
	7691	1378247,6550	385072,1170
	7692	1378231,0510	385063,4960
	7693	1378230,2620	385063,8130
	7694	1378231,3680	385067,4160
	7695	1378231,8790	385070,3180
	7696	1378231,1205	385072,3853
	7697	1378216,2775	385066,0478
	7698	1378181,8463	385051,1672
	7699	1378189,1780	385034,1940
	7700	1378194,7770	385035,6280

Сведения о границах территориальной предприятий и складов V - IV классов вредности (санитарно-защитные зоны - до 100 м)

Сведения о характерных точках границ объекта	№ точки	Координаты	
		X	Y
	7701	1378199,6060	385022,4700
	7702	1378187,2250	385018,4400
	7703	1378179,1110	385012,6330
	7704	1378174,5090	385019,3200
	7705	1378170,4540	385024,9450
	7706	1378179,7720	385030,5070
	7707	1378172,4832	385047,1206
	7708	1378166,3372	385044,4644
	7709	1378162,7920	385042,2930
	7710	1378162,5035	385042,8075
	7711	1378154,0886	385039,1707
	7712	1377958,0133	384974,8284
	7713	1377918,3993	384964,2945
	7714	1377895,4487	384961,4663
	7715	1377865,3488	384979,6600
	7716	1377838,5222	384986,7168
	7717	1377814,2390	384985,8600
	7718	1377772,6844	384975,3612
	7719	1377739,9050	385107,2932
	7720	1377694,2036	385309,0771
	7721	1377683,8654	385386,5554
	7722	1377390,2826	385251,4600
	7723	1377366,5575	385241,3336
	7724	1377404,4648	385155,0304
	7725	1377415,6150	385129,6450
	7726	1377416,6892	385127,1611
	7727	1377415,1630	385126,5860
	7728	1377315,0430	385083,5450
	7729	1377294,3398	385075,9862
	7730	1377329,7052	384998,1691
	7731	1377315,8345	384991,8808
	7732	1377357,9455	384891,9824
	7733	1377352,2895	384890,4829
	7734	1377352,3320	384890,3840
	7735	1377352,2617	384890,3646
	7736	1377302,2500	384876,5470
	7737	1377248,1610	384862,9540
	7738	1377227,4580	384858,2930
	7739	1377114,6180	384845,5580
	7740	1377078,8622	384841,8336
	7741	1377078,1360	384841,7580
	7742	1377078,0148	384841,9929
	7743	1377073,8266	384850,1133
	7744	1377073,8070	384850,1060
	7745	1377073,3910	384849,3280

Сведения о границах территориальной предприятий и складов V - IV классов вредности (санитарно-защитные зоны - до 100 м)

Сведения о характерных точках границ объекта	№ точки	Координаты	
		X	Y
	7746	1377034,0300	384840,2070
	7747	1376993,2770	384841,9080
	7748	1376991,9120	384841,9700
	7749	1376988,3892	384857,9878
	7750	1376987,2414	384863,2071
	7751	1376979,9146	384896,5214
	7752	1376977,5390	384907,3230
	7753	1376893,7640	384888,5950
	7754	1376893,5230	384889,1320
	7755	1376888,0410	384888,0370
	7756	1376888,4750	384873,5100
	7757	1376872,7980	384868,5750
	7758	1376873,0533	384867,2099
	7759	1376873,6090	384864,2390
	7760	1376863,5310	384861,9360
	7761	1376863,4580	384862,2750
	7762	1376854,8000	384860,5740
	7763	1376856,0340	384854,6140
	7764	1376832,6113	384849,5321
	7765	1376815,2959	384845,7754
	7766	1376808,2700	384844,2510
	7767	1376806,7790	384844,3863
	7768	1376798,3750	384845,1490
	7769	1376731,5980	384814,2190
	7770	1376723,1560	384838,6960
	7771	1376722,2070	384838,3640
	7772	1376718,5600	384848,9340
	7252	1376714,6550	384860,5450
	7773	1376792,5891	381925,7375
	7774	1376815,6419	381980,3883
	7775	1376829,1443	382007,2139
	7776	1376834,6303	382018,1226
	7777	1376870,5282	382003,0459
	7778	1376917,4890	381983,3230
	7779	1376945,8243	381972,7074
	7780	1376956,5887	381998,6648
	7781	1377266,8791	382732,0689
	7782	1377304,6437	382715,0027
	7783	1377309,3306	382725,4080
	7784	1377309,3306	382725,4081
	7785	1377309,3310	382725,4080
	7786	1377310,9770	382727,0690
	7787	1377338,2830	382754,6960
	7788	1377385,8900	382802,8720
	7789	1377399,7107	382816,8600

Сведения о границах территориальной предприятий и складов V - IV классов вредности (санитарно-защитные зоны - до 100 м)

Сведения о характерных точках границ объекта	№ точки	Координаты	
		X	Y
	7790	1377409,6770	382826,9470
	7791	1377500,0980	382918,4350
	7792	1377537,6234	382956,3994
	7793	1377565,5830	382984,6860
	7794	1377680,4260	382993,4420
	7795	1377683,1466	382975,7261
	7796	1377690,3510	382928,8120
	7797	1377702,7500	382856,6510
	7798	1377714,3305	382792,3807
	7799	1377714,3310	382792,3780
	7800	1377859,4926	382827,5414
	7801	1378036,0170	382870,3020
	7802	1378082,8500	382879,8250
	7803	1378129,6830	382889,3480
	7804	1378129,6826	382889,3505
	7805	1378124,4877	382918,6488
	7806	1378120,0292	382943,7939
	7807	1378120,0290	382943,7950
	7808	1378159,5353	382950,8037
	7809	1378238,1870	382964,7570
	7810	1378247,8630	382910,2510
	7811	1378331,1012	382927,7963
	7812	1378356,2820	382933,1040
	7813	1378475,6336	382957,0627
	7814	1378595,1130	382981,0470
	7815	1378631,5922	383000,1727
	7816	1378715,9280	383044,3890
	7817	1378740,7046	383054,6572
	7818	1378743,7707	383055,9279
	7819	1378770,6920	383067,0850
	7820	1378834,0670	383088,4410
	7821	1378860,2340	383096,4780
	7822	1378886,5300	383082,5419
	7823	1378887,4405	383082,0594
	7824	1378887,4450	383082,0570
	7825	1378926,7880	383034,6650
	7826	1378926,7881	383034,6648
	7827	1378928,7380	383030,8482
	7828	1378942,7587	383003,4045
	7829	1378958,5430	382972,5090
	7830	1378972,9280	382877,2770
	7831	1378976,7680	382858,8815
	7832	1378978,9905	382848,2344
	7833	1378990,7531	382791,8858
	7834	1378999,1420	382751,6990

Сведения о границах территориальной предприятий и складов V - IV классов вредности (санитарно-защитные зоны - до 100 м)

Сведения о характерных точках границ объекта	№ точки	Координаты	
		X	Y
	7835	1379004,0220	382738,4644
	7836	1379007,9742	382727,7462
	7837	1379007,9748	382727,7445
	7838	1379007,9750	382727,7440
	7839	1379026,2140	382711,0850
	7840	1379359,8720	382533,2060
	7841	1379358,9920	382531,1220
	7842	1379361,5082	382528,8990
	7843	1379302,5082	382394,2467
	7844	1379301,5190	382395,1410
	7845	1379301,4845	382395,0561
	7846	1379301,5340	382395,0430
	7847	1379260,0436	382296,9701
	7848	1379257,5932	382291,3085
	7849	1379257,5793	382291,2284
	7850	1379257,5620	382291,1890
	7851	1379240,6850	382194,3660
	7852	1378825,8660	382412,1830
	7853	1378716,1830	382636,7500
	7854	1378617,3520	382627,5080
	7855	1378537,5560	382022,9360
	7856	1377625,1000	382012,8660
	7857	1377605,6340	382012,6540
	7858	1377572,8900	382012,2930
	7859	1377540,1100	382011,9320
	7860	1377354,2220	382009,8770
	7861	1377298,9470	382009,2710
	7862	1377254,0230	382008,7740
	7863	1377223,4430	382031,0070
	7864	1377217,9710	382034,9810
	7865	1377206,8494	382035,1460
	7866	1377206,0980	382032,9780
	7867	1377196,4070	382023,6190
	7868	1377128,6027	381958,1506
	7869	1377128,6128	381957,2536
	7870	1377261,5548	381959,4077
	7871	1377260,9853	381957,2584
	7872	1377261,8724	381930,0882
	7873	1377262,8212	381901,0540
	7874	1377266,9538	381870,6270
	7875	1377270,0899	381847,5422
	7876	1377270,3153	381845,9900
	7877	1377270,8130	381842,5500
	7878	1377305,1190	381578,4540
	7879	1377305,6990	381547,0640

Сведения о границах территориальной предприятий и складов V - IV классов вредности (санитарно-защитные зоны - до 100 м)

Сведения о характерных точках границ объекта	№ точки	Координаты	
		X	Y
	7880	1377172,3360	381502,6360
	7881	1377165,6960	381487,3830
	7882	1377107,6980	381466,0740
	7883	1377021,7690	381502,5230
	7884	1377003,3440	381510,3270
	7885	1376913,1420	381548,5820
	7886	1376960,2490	381661,1740
	7887	1376978,0420	381721,0300
	7888	1376978,0441	381721,0425
	7889	1376964,5740	381723,5450
	7890	1376962,3580	381733,7910
	7891	1376948,2990	381739,4410
	7892	1376943,5680	381765,5570
	7893	1376901,9910	381786,4270
	7894	1376871,6811	381798,6457
	7895	1376887,6669	381832,4672
	7896	1376907,6676	381880,6967
	7897	1376881,7810	381890,2520
	7773	1376792,5891	381925,7375
	7898	1376877,5938	406319,7274
	7899	1376879,5250	406324,2640
	7900	1376879,9780	406324,0670
	7901	1376882,1685	406328,5764
	7902	1376903,6784	406340,3636
	7903	1376905,6190	406338,0430
	7904	1376914,4215	406328,8677
	7905	1376925,8162	406305,3466
	7906	1376898,6523	406290,8025
	7907	1376890,2566	406285,9616
	7908	1376889,4970	406288,0710
	7909	1376888,5409	406287,6753
	7898	1376877,5938	406319,7274
	7910	1376950,9484	392135,3860
	7911	1376968,3401	392148,7881
	7912	1376968,3410	392148,7880
	7913	1376968,6986	392149,0644
	7914	1377012,5090	392182,8250
	7915	1377070,2270	392197,3040
	7916	1377093,9810	392203,2350
	7917	1377116,8660	392209,1590
	7918	1377172,2035	392223,4836
	7919	1377196,1464	392269,9590
	7920	1377224,9493	392306,8877
	7921	1377240,7999	392285,5534
	7922	1377235,7827	392281,8966

Сведения о границах территориальной предприятий и складов V - IV классов вредности (санитарно-защитные зоны - до 100 м)

Сведения о характерных точках границ объекта	№ точки	Координаты	
		X	Y
	7923	1377254,9215	392243,1587
	7924	1377279,9153	392206,2321
	7925	1377274,7162	392198,3262
	7926	1377279,7100	392191,2700
	7927	1377280,1900	392189,1300
	7928	1377271,1000	392177,4200
	7929	1377262,7900	392178,6800
	7930	1377262,4362	392179,6525
	7931	1377252,1100	392163,9500
	7932	1377172,9696	392084,3227
	7933	1377136,1500	392042,0700
	7934	1377115,5700	392025,2600
	7935	1377113,8100	392026,0100
	7936	1377108,6000	392028,2500
	7937	1377101,8100	392031,1500
	7938	1377097,5900	392032,9500
	7939	1377088,7000	392036,7600
	7940	1377081,0200	392040,0500
	7941	1377069,3300	392045,0600
	7942	1377063,2500	392047,6600
	7943	1377061,6400	392048,3500
	7944	1377060,3300	392048,9200
	7945	1377053,9900	392051,6300
	7946	1377045,6500	392055,2000
	7947	1377045,5300	392054,9300
	7948	1377044,7500	392053,1800
	7949	1377042,4800	392054,1400
	7950	1377041,4600	392054,5600
	7951	1377030,9701	392068,0290
	7952	1377015,4235	392054,6048
	7910	1376950,9484	392135,3860
	7953	1376970,1486	387811,9221
	7954	1377292,8543	387832,9557
	7955	1377278,3492	388087,0530
	7956	1377276,8384	388118,5934
	7957	1377395,6045	388123,8287
	7958	1377399,1500	388116,2800
	7959	1377401,7100	388102,5000
	7960	1377413,8200	387908,5900
	7961	1377414,5100	387908,6600
	7962	1377414,6400	387907,4700
	7963	1377414,0000	387907,4000
	7964	1377416,3900	387853,3800
	7965	1377419,2000	387824,1200
	7966	1377421,7500	387783,1400

Сведения о границах территориальной предприятий и складов V - IV классов вредности (санитарно-защитные зоны - до 100 м)

Сведения о характерных точках границ объекта	№ точки	Координаты	
		X	Y
	7967	1377424,1000	387753,2900
	7968	1377425,1700	387753,3500
	7969	1377425,4200	387749,3500
	7970	1377424,4400	387749,3000
	7971	1377435,1200	387580,1300
	7972	1377445,3345	387410,7621
	7973	1377438,0200	387410,4000
	7974	1377396,4800	387407,3400
	7975	1377369,0450	387409,0810
	7976	1377354,1680	387408,6100
	7977	1377354,0800	387414,2930
	7978	1377350,9990	387415,9100
	7979	1377291,3840	387409,9790
	7980	1377288,6500	387410,7270
	7981	1377283,3460	387494,2407
	7982	1377253,8025	387492,6934
	7983	1377253,2682	387512,4614
	7984	1377189,8795	387509,7689
	7985	1377188,6536	387526,6164
	7986	1377120,4749	387524,6202
	7987	1377121,9630	387485,7885
	7988	1376990,1823	387478,8546
	7953	1376970,1486	387811,9221
	7989	1377004,2509	386738,4072
	7990	1377039,7070	386740,6072
	7991	1377196,3733	386750,3280
	7992	1377201,7543	386668,1634
	7993	1377056,3733	386595,6063
	7994	1377006,2363	386710,3018
	7989	1377004,2509	386738,4072
	7995	1377375,2009	391653,5508
	7996	1377375,5664	391653,8734
	7997	1377375,6000	391653,9030
	7998	1377375,8728	391654,1437
	7999	1377389,9050	391666,5250
	8000	1377408,7766	391684,2069
	8001	1377413,4140	391688,5520
	8002	1377426,9700	391700,7330
	8003	1377504,6240	391674,8800
	8004	1377505,8940	391676,8690
	8005	1377508,9750	391682,1320
	8006	1377511,8840	391685,0120
	8007	1377512,9540	391686,0600
	8008	1377513,6840	391685,8330
	8009	1377515,8220	391685,1320

Сведения о границах территориальной предприятий и складов V - IV классов вредности (санитарно-защитные зоны - до 100 м)

Сведения о характерных точках границ объекта	№ точки	Координаты	
		X	Y
	8010	1377518,1950	391684,3700
	8011	1377532,5070	391679,7520
	8012	1377548,2930	391673,8060
	8013	1377566,9740	391666,0030
	8014	1377574,6280	391662,8160
	8015	1377583,8990	391659,3120
	8016	1377583,9005	391659,3114
	8017	1377588,8700	391657,3850
	8018	1377601,6769	391652,4378
	8019	1377606,3310	391650,6400
	8020	1377584,0150	391593,1630
	8021	1377583,1760	391590,5650
	8022	1377581,9820	391586,8270
	8023	1377579,9090	391584,9220
	8024	1377579,2212	391584,2823
	8025	1377579,0220	391584,0970
	8026	1377575,7340	391581,8410
	8027	1377575,1130	391581,6370
	8028	1377570,1340	391579,9360
	8029	1377564,8397	391581,8304
	8030	1377563,5860	391582,2790
	8031	1377559,9360	391574,0960
	8032	1377561,1978	391573,6038
	8033	1377561,5460	391573,4680
	8034	1377530,0140	391500,2270
	8035	1377535,7262	391481,3086
	8036	1377534,3500	391480,2000
	8037	1377520,2210	391468,7170
	8038	1377518,6883	391467,4713
	8039	1377518,0500	391468,7200
	8040	1377490,9400	391505,0900
	8041	1377493,4000	391507,0000
	8042	1377487,9100	391511,8900
	8043	1377483,9200	391517,2500
	8044	1377482,5200	391515,9900
	8045	1377457,8000	391547,7700
	7995	1377375,2009	391653,5508
	8046	1377378,3006	412750,3480
	8047	1377423,1502	412803,0623
	8048	1377429,5198	412807,3302
	8049	1377449,8771	412801,6027
	8050	1377481,2107	412791,1072
	8051	1377503,4846	412784,4271
	8052	1377525,5877	412782,3585
	8053	1377553,1493	412785,3582

Сведения о границах территориальной предприятий и складов V - IV классов вредности (санитарно-защитные зоны - до 100 м)

Сведения о характерных точках границ объекта	№ точки	Координаты	
		X	Y
	8054	1377576,0027	412778,9670
	8055	1377585,0207	412775,1363
	8056	1377598,3835	412767,6034
	8057	1377610,8329	412759,8603
	8058	1377624,7502	412750,1061
	8059	1377638,7760	412738,9024
	8060	1377656,1991	412724,1179
	8061	1377665,2928	412716,5444
	8062	1377687,6116	412703,5192
	8063	1377702,2131	412697,1081
	8064	1377700,2170	412684,0280
	8065	1377697,8190	412668,2090
	8066	1377685,2810	412669,1830
	8067	1377683,3980	412669,3220
	8068	1377653,3650	412671,6470
	8069	1377646,1680	412672,2050
	8070	1377617,0840	412674,4570
	8071	1377599,2030	412675,8410
	8072	1377578,5260	412677,4430
	8073	1377569,6050	412678,1290
	8074	1377532,4230	412681,0160
	8075	1377530,1630	412681,1880
	8076	1377487,8010	412684,4440
	8077	1377484,5460	412684,7250
	8078	1377452,2650	412687,2180
	8079	1377446,3670	412687,6700
	8080	1377437,1250	412688,3820
	8081	1377421,2220	412689,6200
	8082	1377420,8820	412689,6410
	8083	1377393,7920	412691,7440
	8084	1377393,4710	412688,8420
	8085	1377385,9810	412689,4700
	8086	1377384,5540	412691,0690
	8087	1377384,4950	412692,4590
	8088	1377378,8560	412692,9050
	8089	1377378,3010	412750,3480
	8046	1377378,3006	412750,3480
	8090	1377419,5225	393313,3080
	8091	1377429,2885	393323,2291
	8092	1377455,3584	393349,7130
	8093	1377470,8803	393341,7431
	8094	1377505,4556	393384,0670
	8095	1377507,5825	393422,5061
	8096	1377585,8999	393509,4911
	8097	1377601,6496	393526,9839

Сведения о границах территориальной предприятий и складов V - IV классов вредности (санитарно-защитные зоны - до 100 м)

Сведения о характерных точках границ объекта	№ точки	Координаты	
		X	Y
	8098	1377616,2537	393517,5923
	8099	1377626,8853	393508,8086
	8100	1377671,2080	393465,5019
	8101	1377674,4550	393468,7740
	8102	1377698,0120	393445,2570
	8103	1377700,1660	393443,1040
	8104	1377707,3420	393435,9430
	8105	1377724,0390	393419,2809
	8106	1377533,1902	393229,3886
	8107	1377473,0730	393273,7724
	8108	1377421,0198	393312,2025
	8090	1377419,5225	393313,3080
	8109	1377425,1050	403920,8520
	8110	1377428,8202	403921,6210
	8111	1377431,4460	403917,4307
	8112	1377432,5700	403913,3110
	8113	1377435,6680	403907,2670
	8114	1377439,1400	403908,0437
	8115	1377439,1400	403908,0370
	8116	1377440,9790	403902,5620
	8117	1377447,3810	403892,3860
	8118	1377457,7950	403893,8060
	8119	1377458,0500	403893,9810
	8120	1377458,0504	403893,9793
	8121	1377519,2570	403603,3130
	8122	1377512,1980	403601,2730
	8123	1377513,0080	403597,1920
	8124	1377515,4100	403585,0520
	8125	1377511,8180	403563,0760
	8126	1377512,8220	403538,0260
	8127	1377518,5820	403525,5100
	8128	1377520,6819	403505,1111
	8129	1377520,6820	403505,0983
	8130	1377518,6070	403476,2020
	8131	1377517,8300	403461,1890
	8132	1377512,0630	403458,9990
	8133	1377514,6110	403455,6380
	8134	1377514,6159	403455,6389
	8135	1377514,6117	403455,6361
	8136	1377530,4021	403435,5421
	8137	1377531,0210	403434,9610
	8138	1377533,4700	403432,6650
	8139	1377535,7130	403430,8177
	8140	1377538,4367	403419,9140
	8141	1377539,7763	403414,5515

Сведения о границах территориальной предприятий и складов V - IV классов вредности (санитарно-защитные зоны - до 100 м)

Сведения о характерных точках границ объекта	№ точки	Координаты	
		X	Y
	8142	1377537,5281	403402,3327
	8143	1377537,3558	403400,4714
	8144	1377535,8830	403392,1100
	8145	1377535,4410	403391,0150
	8146	1377536,4486	403390,6690
	8147	1377536,0317	403386,1649
	8148	1377534,9084	403368,2851
	8149	1377537,8109	403360,0839
	8150	1377543,4980	403351,5808
	8151	1377545,4793	403350,3041
	8152	1377545,4490	403350,1310
	8153	1377545,3730	403347,9770
	8154	1377556,3237	403343,3164
	8155	1377557,8099	403342,3588
	8156	1377557,4232	403321,3490
	8157	1377553,3202	403314,7061
	8158	1377542,1341	403316,9636
	8159	1377537,4305	403302,9299
	8160	1377534,7938	403303,0530
	8161	1377513,0905	403304,0661
	8162	1377513,2630	403307,7235
	8163	1377510,2450	403307,6670
	8164	1377510,2340	403308,6630
	8165	1377513,3103	403308,7245
	8166	1377513,4492	403311,6700
	8167	1377500,1451	403412,6581
	8168	1377500,0406	403468,6326
	8169	1377497,6024	403526,3832
	8170	1377502,1187	403527,0229
	8171	1377501,9120	403529,2400
	8172	1377501,3140	403535,6530
	8173	1377499,2730	403551,3150
	8174	1377498,5980	403556,7170
	8175	1377494,0360	403581,0480
	8176	1377490,8600	403581,0190
	8177	1377491,0940	403584,4030
	8178	1377487,0390	403608,3140
	8179	1377487,4000	403612,2960
	8180	1377484,4580	403632,1480
	8181	1377484,6110	403639,6120
	8182	1377481,5490	403652,9530
	8183	1377480,2090	403661,8230
	8184	1377476,7200	403674,9080
	8185	1377476,6470	403694,7460
	8186	1377476,0120	403705,2540

Сведения о границах территориальной предприятий и складов V - IV классов вредности (санитарно-защитные зоны - до 100 м)

Сведения о характерных точках границ объекта	№ точки	Координаты	
		X	Y
	8187	1377475,1960	403710,6218
	8188	1377473,8360	403719,6350
	8189	1377473,3360	403722,2120
	8190	1377470,7410	403735,4250
	8191	1377467,0990	403754,2440
	8192	1377464,4228	403771,2611
	8193	1377463,5840	403776,6810
	8194	1377462,9420	403781,3186
	8195	1377462,6750	403783,2620
	8196	1377462,4551	403784,3228
	8197	1377454,0570	403825,4080
	8198	1377453,5541	403826,9080
	8199	1377452,1150	403831,2920
	8200	1377449,8850	403842,1870
	8201	1377448,7100	403857,1380
	8202	1377446,0718	403868,3868
	8203	1377440,6650	403891,7800
	8204	1377437,3330	403899,1020
	8205	1377432,8400	403906,4750
	8206	1377427,6020	403915,5710
	8109	1377425,1050	403920,8520
	8207	1377432,5774	404194,2541
	8208	1377438,1102	404197,8573
	8209	1377437,9900	404205,5190
	8210	1377440,3290	404206,4030
	8211	1377460,4670	404215,3930
	8212	1377458,8170	404212,0240
	8213	1377458,0870	404210,7390
	8214	1377451,5796	404206,7000
	8215	1377451,5963	404206,6402
	8216	1377454,2910	404196,9785
	8217	1377471,0926	404187,0272
	8218	1377480,6460	404176,8678
	8219	1377481,5012	404166,4786
	8220	1377487,4233	404158,3654
	8221	1377488,3307	404137,7750
	8222	1377471,3177	404125,0187
	8223	1377465,1455	404123,0763
	8224	1377460,3240	404124,4546
	8225	1377444,8854	404160,0261
	8226	1377444,9070	404153,5980
	8227	1377438,8040	404153,6490
	8228	1377438,4720	404174,8030
	8229	1377433,4968	404186,2663
	8207	1377432,5774	404194,2541

Сведения о границах территориальной предприятий и складов V - IV классов вредности (санитарно-защитные зоны - до 100 м)

Сведения о характерных точках границ объекта	№ точки	Координаты	
		X	Y
	8230	1377472,7000	399784,4189
	8231	1377483,1273	399810,7803
	8232	1377492,5280	399800,1960
	8233	1377504,1720	399811,4810
	8234	1377492,4823	399824,1706
	8235	1377519,1613	399849,1034
	8236	1377519,6680	399855,7410
	8237	1377619,3243	399812,8070
	8238	1377652,0493	399758,7781
	8239	1377673,2604	399745,9605
	8240	1377674,7172	399728,8690
	8241	1377673,3500	399691,6919
	8242	1377671,5460	399681,4540
	8243	1377661,5380	399628,0430
	8244	1377668,4250	399627,5430
	8245	1377670,5040	399627,3961
	8246	1377669,1840	399621,9920
	8247	1377667,2661	399618,6161
	8248	1377663,4210	399611,8300
	8249	1377658,3730	399613,7280
	8250	1377653,8540	399580,9910
	8251	1377658,8787	399580,5639
	8252	1377649,2902	399561,1973
	8253	1377649,1986	399559,4055
	8254	1377648,6750	399558,3900
	8255	1377645,0360	399554,2330
	8256	1377641,2770	399551,4770
	8257	1377627,6040	399542,7760
	8258	1377625,8040	399541,5970
	8259	1377638,8680	399540,0860
	8260	1377640,3434	399540,0231
	8261	1377626,5269	399537,0193
	8262	1377630,6748	399519,4021
	8263	1377630,5380	399516,4480
	8264	1377629,0420	399516,2590
	8265	1377628,2210	399512,8680
	8266	1377627,8370	399511,2250
	8267	1377627,1730	399511,2730
	8268	1377626,6150	399504,4510
	8269	1377626,4980	399501,6770
	8270	1377626,4980	399501,6509
	8271	1377615,7080	399501,5640
	8272	1377615,7810	399502,7720
	8273	1377564,1700	399502,0020
	8274	1377537,5400	399500,5960

Сведения о границах территориальной предприятий и складов V - IV классов вредности (санитарно-защитные зоны - до 100 м)

Сведения о характерных точках границ объекта	№ точки	Координаты	
		X	Y
	8275	1377530,3142	399500,5230
	8276	1377530,3143	399500,5235
	8277	1377532,3107	399526,8426
	8278	1377529,4117	399529,0045
	8279	1377531,2948	399539,5069
	8280	1377536,0093	399557,9074
	8281	1377521,2175	399564,6781
	8282	1377518,6717	399567,1307
	8283	1377518,0136	399568,7472
	8284	1377529,8446	399566,4981
	8285	1377535,3019	399566,5244
	8286	1377536,9340	399567,9821
	8287	1377534,5304	399584,9808
	8288	1377529,8250	399588,0173
	8289	1377536,6113	399622,5288
	8290	1377529,6245	399625,0536
	8291	1377530,2030	399638,8840
	8292	1377527,8193	399639,3938
	8293	1377527,8796	399640,3720
	8294	1377513,2151	399643,8339
	8295	1377512,9220	399642,5800
	8296	1377481,5670	399649,2860
	8297	1377477,9438	399650,0230
	8298	1377486,4666	399724,4890
	8230	1377472,7000	399784,4189
	8299	1377644,7162	385909,9607
	8300	1377772,4515	385982,4842
	8301	1377854,4645	385856,4414
	8302	1378034,5005	386009,1763
	8303	1378082,8458	386005,6994
	8304	1378172,9450	385842,3714
	8305	1377792,8997	385644,2269
	8306	1377780,3098	385638,7633
	8299	1377644,7162	385909,9607
	8307	1377656,7160	403950,2460
	8308	1377661,8625	404059,8804
	8309	1377657,3017	404131,4383
	8310	1377657,5795	404142,5962
	8311	1377665,7494	404142,6809
	8312	1377667,7460	404185,2140
	8313	1377669,7730	404185,3852
	8314	1377666,3778	404220,0379
	8315	1377728,9352	404222,8668
	8316	1377729,8002	404220,1057
	8317	1377734,4218	404150,9186

Сведения о границах территориальной предприятий и складов V - IV классов вредности (санитарно-защитные зоны - до 100 м)

Сведения о характерных точках границ объекта	№ точки	Координаты	
		X	Y
	8318	1377751,6513	404116,3811
	8319	1377751,8447	404073,1936
	8320	1377735,5033	404069,0490
	8321	1377734,0520	404052,3220
	8322	1377749,3460	404011,9340
	8323	1377733,5080	403966,7910
	8324	1377733,3370	403966,7360
	8325	1377715,4300	403960,5350
	8326	1377710,4910	403966,2233
	8327	1377707,6520	403947,2020
	8307	1377656,7160	403950,2460
	8328	1377683,1930	404777,5690
	8329	1377685,5330	404781,1500
	8330	1377687,4420	404788,7490
	8331	1377688,4750	404788,4940
	8332	1377690,0410	404793,8700
	8333	1377687,5510	404794,6040
	8334	1377688,7520	404798,7210
	8335	1377687,5770	404798,9730
	8336	1377688,9420	404805,3090
	8337	1377692,6690	404804,7030
	8338	1377692,2600	404813,3320
	8339	1377692,1390	404817,4270
	8340	1377689,8840	404817,3140
	8341	1377689,6900	404821,2780
	8342	1377691,3440	404821,3620
	8343	1377691,0660	404828,6620
	8344	1377695,3990	404828,9690
	8345	1377694,9750	404834,6660
	8346	1377694,9170	404844,5030
	8347	1377695,1800	404849,2770
	8348	1377695,0050	404858,6690
	8349	1377694,4460	404858,6690
	8350	1377694,5480	404863,3950
	8351	1377692,6690	404863,3520
	8352	1377692,3220	404873,3380
	8353	1377690,3730	404873,3530
	8354	1377690,9900	404880,0320
	8355	1377691,1409	404886,1006
	8356	1377731,5917	404891,2061
	8357	1377754,6994	404917,6647
	8358	1377756,0170	404929,5182
	8359	1377771,5891	404961,8877
	8360	1377855,6320	404930,8655
	8361	1377938,4490	404900,0376

Сведения о границах территориальной предприятий и складов V - IV классов вредности (санитарно-защитные зоны - до 100 м)

Сведения о характерных точках границ объекта	№ точки	Координаты	
		X	Y
	8362	1377942,5944	404909,3646
	8363	1377943,8983	404931,1101
	8364	1377951,7870	404933,5886
	8365	1377990,8410	404932,6250
	8366	1377993,7005	404914,7757
	8367	1377999,3146	404798,1067
	8368	1377948,4170	404794,9210
	8369	1377946,0840	404794,9580
	8370	1377944,5840	404795,0560
	8371	1377936,3240	404794,3560
	8372	1377925,8120	404793,0200
	8373	1377888,1260	404790,8880
	8374	1377873,2740	404790,0410
	8375	1377832,6530	404787,7380
	8376	1377824,6560	404785,9790
	8377	1377815,1040	404783,8760
	8378	1377771,0670	404780,3940
	8379	1377745,2610	404778,6350
	8380	1377714,7040	404776,5330
	8381	1377714,2730	404776,0220
	8382	1377708,7800	404776,7700
	8383	1377706,4470	404776,8280
	8384	1377696,5010	404777,8320
	8385	1377691,4280	404769,2000
	8386	1377685,5660	404772,6530
	8387	1377687,5110	404775,9230
	8328	1377683,1930	404777,5690
	8388	1377769,3016	393511,9409
	8389	1377773,7336	393522,0828
	8390	1377776,2020	393522,6300
	8391	1377848,4910	393689,7890
	8392	1377848,5340	393690,0339
	8393	1377885,4956	393675,0561
	8394	1377924,9657	393658,5865
	8395	1377914,3222	393638,2550
	8396	1377889,6445	393613,8729
	8397	1377901,2331	393595,5870
	8398	1377797,9121	393492,7838
	8399	1377778,4834	393505,7929
	8388	1377769,3016	393511,9409
	8400	1377920,3618	393848,9418
	8401	1377948,2178	393928,9878
	8402	1377954,0719	393926,9014
	8403	1377954,0630	393926,8860
	8404	1377965,7800	393919,2100

Сведения о границах территориальной предприятий и складов V - IV классов вредности (санитарно-защитные зоны - до 100 м)

Сведения о характерных точках границ объекта	№ точки	Координаты	
		X	Y
	8405	1377966,8906	393922,3329
	8406	1377976,0525	393919,0677
	8407	1377996,8292	393911,8105
	8408	1378000,7426	393919,8895
	8409	1378006,5760	393920,0860
	8410	1378007,6890	393919,0890
	8411	1378008,3240	393924,4220
	8412	1378008,8130	393924,3230
	8413	1378009,1820	393925,6230
	8414	1378009,8335	393927,8849
	8415	1378009,5092	393934,0681
	8416	1378009,4080	393935,9600
	8417	1378012,1145	393943,3666
	8418	1378012,1165	393943,3708
	8419	1378015,9400	393953,8400
	8420	1378015,1400	393954,2500
	8421	1378015,5300	393955,9000
	8422	1378016,4800	393961,7200
	8423	1378035,4100	393999,1100
	8424	1378042,3600	394012,6800
	8425	1378044,9300	394017,7700
	8426	1378067,0900	394062,3200
	8427	1378069,7352	394062,3233
	8428	1378079,7114	394082,9191
	8429	1378071,6840	394088,6117
	8430	1378071,9690	394089,1320
	8431	1378069,4847	394090,1713
	8432	1378064,1731	394093,9380
	8433	1378076,6083	394123,6762
	8434	1378077,7650	394125,4640
	8435	1378078,3900	394126,4460
	8436	1378080,4409	394132,8417
	8437	1378092,9924	394162,8578
	8438	1378104,1492	394159,9329
	8439	1378119,0044	394153,5253
	8440	1378050,4948	393867,1112
	8441	1378024,7602	393813,7859
	8442	1378015,6559	393816,8517
	8443	1377925,7180	393847,1438
	8444	1377925,5860	393846,7390
	8445	1377920,8300	393848,2980
	8446	1377920,9733	393848,7366
	8400	1377920,3618	393848,9418
	8447	1377923,3847	405619,6573
	8448	1377961,7446	405642,7824

Сведения о границах территориальной предприятий и складов V - IV классов вредности (санитарно-защитные зоны - до 100 м)

Сведения о характерных точках границ объекта	№ точки	Координаты	
		X	Y
	8449	1377980,7751	405651,9347
	8450	1378000,8879	405667,9449
	8451	1378009,9560	405682,3621
	8452	1378042,9488	405696,0669
	8453	1378047,4882	405702,9186
	8454	1378055,6239	405708,0386
	8455	1378070,3296	405709,0900
	8456	1378076,9694	405694,5249
	8457	1378092,2217	405663,2564
	8458	1378087,6849	405660,9753
	8459	1378094,4961	405647,3063
	8460	1378094,6362	405643,3486
	8461	1378096,4650	405633,6569
	8462	1378045,7730	405613,9380
	8463	1378007,9737	405599,8545
	8464	1377972,0424	405591,1063
	8465	1377967,2386	405590,5534
	8466	1377954,2206	405589,0552
	8467	1377938,6851	405593,2027
	8447	1377923,3847	405619,6573
	8468	1377986,6951	399703,5128
	8469	1377994,6468	399715,4339
	8470	1378014,9065	399748,5976
	8471	1378024,9883	399754,7797
	8472	1378035,9493	399764,2350
	8473	1378056,3183	399764,5689
	8474	1378117,8554	399761,5264
	8475	1378146,8136	399760,4183
	8476	1378140,3592	399750,6119
	8477	1378131,4310	399737,0470
	8478	1378181,4880	399707,2450
	8479	1378197,8540	399688,7580
	8480	1378279,6320	399587,9190
	8481	1378301,1970	399562,0000
	8482	1378339,7520	399514,1600
	8483	1378429,0050	399513,5680
	8484	1378617,6080	399753,4460
	8485	1378777,1460	399628,0360
	8486	1378785,1350	399613,0310
	8487	1378927,7150	399503,1220
	8488	1378782,5400	399314,7860
	8489	1378791,6811	399307,7319
	8490	1378775,7685	399286,9929
	8491	1378769,2540	399291,4370
	8492	1378749,1320	399265,0250

Сведения о границах территориальной предприятий и складов V - IV классов вредности (санитарно-защитные зоны - до 100 м)

Сведения о характерных точках границ объекта	№ точки	Координаты	
		X	Y
	8493	1378755,4847	399260,5569
	8494	1378730,9728	399228,6104
	8495	1378724,7390	399232,9420
	8496	1378711,6100	399215,9220
	8497	1378716,8950	399211,5380
	8498	1378717,4965	399211,0467
	8499	1378717,4963	399211,0464
	8500	1378730,0922	399200,7472
	8501	1378730,0931	399200,7477
	8502	1378739,0393	399193,4340
	8503	1378739,0382	399193,4325
	8504	1378739,0400	399193,4310
	8505	1378730,3173	399180,9605
	8506	1378801,5993	399070,9919
	8507	1378819,8068	399051,8617
	8508	1378824,9772	399047,2080
	8509	1378824,7978	399045,1549
	8510	1378832,5999	399039,7503
	8511	1378833,7654	399038,0573
	8512	1378838,7458	399034,0699
	8513	1378840,2620	399030,3218
	8514	1378842,5619	399028,3467
	8515	1378846,3924	399025,9160
	8516	1378847,0469	399026,7333
	8517	1378849,3732	399028,4183
	8518	1378856,0021	399033,1981
	8519	1378882,0414	399013,4728
	8520	1378884,1365	399011,8137
	8521	1378876,7554	399002,4118
	8522	1378914,2911	398973,6862
	8523	1378915,6641	398975,4152
	8524	1378947,2320	398951,2350
	8525	1378947,2324	398951,2333
	8526	1378945,8076	398948,8516
	8527	1378958,5178	398940,9597
	8528	1378978,5568	398925,1956
	8529	1378986,0449	398924,1471
	8530	1379017,3613	398903,2693
	8531	1379014,9777	398900,1342
	8532	1379048,5248	398874,8669
	8533	1379049,3245	398875,9819
	8534	1379075,7222	398856,3719
	8535	1379076,2412	398857,1098
	8536	1379082,4454	398852,8916
	8537	1379082,8800	398852,5880

Сведения о границах территориальной предприятий и складов V - IV классов вредности (санитарно-защитные зоны - до 100 м)

Сведения о характерных точках границ объекта	№ точки	Координаты	
		X	Y
	8538	1379080,2003	398849,1774
	8539	1379079,5135	398848,2859
	8540	1379082,1662	398847,4664
	8541	1379094,0355	398840,9622
	8542	1379093,2502	398839,9703
	8543	1379096,0974	398838,1824
	8544	1379096,8798	398838,0340
	8545	1379104,8395	398832,1216
	8546	1379107,6919	398829,3137
	8547	1379108,1707	398826,0502
	8548	1379107,1934	398825,8556
	8549	1379109,5345	398822,4598
	8550	1379140,1435	398796,7815
	8551	1379141,9824	398799,5595
	8552	1379144,5092	398797,7968
	8553	1379163,0939	398783,6414
	8554	1379174,4581	398774,8592
	8555	1379176,7913	398771,9225
	8556	1379181,4130	398768,5217
	8557	1379186,7497	398772,8322
	8558	1379212,3639	398750,7601
	8559	1379215,2617	398754,3331
	8560	1379249,1305	398728,2096
	8561	1379285,4017	398706,2611
	8562	1379316,1047	398681,6534
	8563	1379340,5945	398652,4841
	8564	1379372,7842	398630,1300
	8565	1379361,8925	398616,0248
	8566	1379388,0362	398595,8813
	8567	1379396,1608	398607,7690
	8568	1379432,6539	398579,5252
	8569	1379463,3797	398551,1056
	8570	1379451,0562	398461,6176
	8571	1379443,1133	398456,1805
	8572	1379443,0615	398445,1521
	8573	1379247,9948	398535,9924
	8574	1379208,8509	398584,2789
	8575	1379137,0872	398654,3935
	8576	1378843,9434	398879,2893
	8577	1378736,9502	398941,9073
	8578	1378702,4347	398968,5803
	8579	1378682,0238	399012,0169
	8580	1378673,5110	399020,7200
	8581	1378652,0860	399051,9420
	8582	1378627,4410	399081,8830

Сведения о границах территориальной предприятий и складов V - IV классов вредности (санитарно-защитные зоны - до 100 м)

Сведения о характерных точках границ объекта	№ точки	Координаты	
		X	Y
	8583	1378602,9710	399101,7650
	8584	1378578,1880	399122,9560
	8585	1378577,8560	399127,2380
	8586	1378583,7980	399137,2100
	8587	1378591,9192	399129,9736
	8588	1378625,4150	399173,5793
	8589	1378540,8361	399231,4759
	8590	1378351,9461	399381,4825
	8591	1378345,3579	399398,4608
	8592	1378322,9963	399404,6914
	8593	1378313,8472	399399,6545
	8594	1378309,0696	399396,7249
	8595	1378307,5332	399400,1888
	8596	1378260,6568	399439,1972
	8597	1378207,2772	399500,9610
	8598	1378100,5694	399634,0151
	8468	1377986,6951	399703,5128
	8599	1377998,3680	389949,3163
	8600	1378006,0500	389955,1300
	8601	1378012,3000	389959,8600
	8602	1378021,8300	389967,0600
	8603	1378043,1800	389983,3500
	8604	1378055,4800	389992,7700
	8605	1378059,1000	389995,2000
	8606	1378066,4600	390001,5500
	8607	1378076,9400	389986,1600
	8608	1378078,5300	389984,2200
	8609	1378082,5600	389978,2900
	8610	1378083,1300	389977,7800
	8611	1378087,6200	389971,1900
	8612	1378090,1600	389968,0200
	8613	1378101,1800	389956,3800
	8614	1378110,1200	389952,8300
	8615	1378109,5300	389946,3300
	8616	1378108,5500	389934,8100
	8617	1378108,0400	389922,4800
	8618	1378107,1300	389893,0400
	8619	1378098,0500	389905,0400
	8620	1378092,8100	389901,1600
	8621	1378088,8700	389896,2700
	8622	1378086,8400	389898,8000
	8623	1378081,7500	389895,5200
	8624	1378082,2400	389894,5300
	8625	1378076,2200	389888,9600
	8626	1378074,0700	389887,2700

Сведения о границах территориальной предприятий и складов V - IV классов вредности (санитарно-защитные зоны - до 100 м)

Сведения о характерных точках границ объекта	№ точки	Координаты	
		X	Y
	8627	1378071,3000	389885,0500
	8628	1378065,0900	389880,0600
	8629	1378058,2123	389874,5335
	8599	1377998,3680	389949,3163
	8630	1378063,8619	390310,9626
	8631	1378080,6483	390323,6305
	8632	1378083,6000	390319,7500
	8633	1378125,4800	390352,6700
	8634	1378155,5500	390376,3100
	8635	1378167,9100	390385,9400
	8636	1378166,1268	390388,1367
	8637	1378267,9285	390464,9613
	8638	1378322,4610	390395,7590
	8639	1378340,6871	390410,2772
	8640	1378409,9580	390323,2626
	8641	1378389,9350	390306,6920
	8642	1378362,5620	390284,0388
	8643	1378270,7990	390208,0980
	8644	1378267,9957	390211,6808
	8645	1378260,5720	390221,1690
	8646	1378258,1724	390219,2807
	8647	1378183,4558	390160,4847
	8648	1378179,2862	390165,7311
	8649	1378157,6337	390192,9751
	8630	1378063,8619	390310,9626
	8650	1378133,3983	394576,8426
	8651	1378137,1731	394592,6769
	8652	1378153,6380	394592,1790
	8653	1378155,4890	394594,0980
	8654	1378157,3210	394598,8220
	8655	1378158,5910	394602,5450
	8656	1378155,9295	394604,4082
	8657	1378155,9300	394604,4100
	8658	1378155,7500	394605,3900
	8659	1378158,8500	394616,1600
	8660	1378159,7200	394620,4100
	8661	1378157,1700	394620,9894
	8662	1378174,6919	394644,6998
	8663	1378174,9580	394644,8440
	8664	1378186,2650	394650,9840
	8665	1378200,5700	394664,4560
	8666	1378203,0990	394667,7120
	8667	1378209,0120	394682,5230
	8668	1378209,2200	394682,0340
	8669	1378214,8450	394686,9070

Сведения о границах территориальной предприятий и складов V - IV классов вредности (санитарно-защитные зоны - до 100 м)

Сведения о характерных точках границ объекта	№ точки	Координаты	
		X	Y
	8670	1378214,2390	394688,1150
	8671	1378214,6840	394688,5310
	8672	1378214,1312	394688,6226
	8673	1378214,1290	394688,6230
	8674	1378223,4330	394702,0290
	8675	1378230,8100	394710,4390
	8676	1378232,8140	394713,1430
	8677	1378240,1982	394727,5671
	8678	1378245,7240	394738,3610
	8679	1378252,9950	394750,5300
	8680	1378252,9144	394750,5499
	8681	1378253,4003	394751,2075
	8682	1378258,4480	394759,6550
	8683	1378265,6160	394772,7260
	8684	1378268,3666	394779,3066
	8685	1378335,9921	394758,8263
	8686	1378356,4891	394752,6188
	8687	1378303,6995	394675,0225
	8688	1378255,9406	394606,5510
	8689	1378230,3079	394560,4239
	8690	1378206,4651	394564,4634
	8650	1378133,3983	394576,8426
	8691	1378149,5680	391936,2380
	8692	1378166,7670	391951,3010
	8693	1378164,6900	391953,7100
	8694	1378164,0550	391954,6450
	8695	1378161,8690	391957,8860
	8696	1378158,4300	391961,7910
	8697	1378154,2440	391967,4600
	8698	1378153,9010	391968,3720
	8699	1378346,5829	392118,0333
	8700	1378465,0073	391969,0614
	8701	1378562,8127	392044,7993
	8702	1378587,3380	392012,3620
	8703	1378701,9150	391866,5300
	8704	1378670,7080	391841,3600
	8705	1378674,8950	391836,2900
	8706	1378676,3360	391834,7280
	8707	1378676,8322	391834,1951
	8708	1378521,3861	391711,9596
	8709	1378476,7070	391683,6360
	8710	1378475,7250	391682,6180
	8711	1378470,7790	391678,5440
	8712	1378427,2930	391643,8840
	8713	1378382,1430	391609,6320

Сведения о границах территориальной предприятий и складов V - IV классов вредности (санитарно-защитные зоны - до 100 м)

Сведения о характерных точках границ объекта	№ точки	Координаты	
		X	Y
	8714	1378335,5500	391668,2040
	8715	1378327,1628	391678,4143
	8716	1378324,4220	391676,2260
	8717	1378302,4670	391703,7470
	8718	1378300,5210	391702,1820
	8719	1378297,4010	391706,0940
	8720	1378296,4590	391705,3460
	8721	1378242,0095	391776,3157
	8722	1378285,1419	391810,2762
	8723	1378245,5314	391856,0822
	8724	1378228,3320	391842,6960
	8725	1378178,6990	391905,7240
	8726	1378176,0050	391903,2240
	8727	1378171,4720	391909,2680
	8691	1378149,5680	391936,2380
	8728	1378149,9947	394601,5275
	8729	1378155,1200	394601,3600
	8730	1378155,2414	394601,8171
	8731	1378155,1200	394601,3580
	8728	1378149,9947	394601,5275
	8732	1378163,2993	405496,6958
	8733	1378169,0588	405499,7873
	8734	1378180,8088	405507,2411
	8735	1378201,9415	405505,9954
	8736	1378206,8321	405501,3707
	8737	1378221,5118	405501,9981
	8738	1378231,6686	405486,0647
	8739	1378233,4841	405481,7789
	8740	1378266,4853	405431,4465
	8741	1378271,9634	405422,2469
	8742	1378283,6180	405425,8350
	8743	1378293,2451	405428,7827
	8744	1378311,4902	405444,2899
	8745	1378332,4119	405455,9601
	8746	1378351,8367	405430,0338
	8747	1378361,8210	405406,9747
	8748	1378374,4960	405395,0242
	8749	1378373,9721	405389,1641
	8750	1378371,5690	405389,5140
	8751	1378369,8750	405379,4650
	8752	1378369,1230	405374,3150
	8753	1378368,7580	405371,8440
	8754	1378372,3987	405371,5659
	8755	1378371,6054	405362,6921
	8756	1378302,0163	405367,2120

Сведения о границах территориальной предприятий и складов V - IV классов вредности (санитарно-защитные зоны - до 100 м)

Сведения о характерных точках границ объекта	№ точки	Координаты	
		X	Y
	8757	1378287,2508	405367,0593
	8758	1378289,7471	405355,9034
	8759	1378293,7951	405349,5497
	8760	1378300,8814	405353,2354
	8761	1378309,8714	405347,6490
	8762	1378316,4123	405339,5387
	8763	1378322,2629	405331,7612
	8764	1378322,4328	405319,3084
	8765	1378326,8274	405313,2283
	8766	1378344,1557	405299,2564
	8767	1378364,1255	405278,1192
	8768	1378371,4876	405281,4809
	8769	1378380,5073	405288,0594
	8770	1378381,4849	405288,7751
	8771	1378389,5389	405295,9806
	8772	1378403,7383	405299,4145
	8773	1378414,0866	405301,3440
	8774	1378418,3358	405306,0763
	8775	1378416,4093	405316,6085
	8776	1378415,4341	405330,6902
	8777	1378415,9222	405349,2537
	8778	1378412,2678	405355,9415
	8779	1378427,2715	405360,9366
	8780	1378459,4565	405367,7716
	8781	1378475,8393	405368,0515
	8782	1378501,9880	405383,1153
	8783	1378572,2535	405267,7618
	8784	1378537,8552	405267,2037
	8785	1378480,4569	405266,8149
	8786	1378463,6556	405266,8440
	8787	1378372,9311	405238,7759
	8788	1378358,9945	405224,9489
	8789	1378359,6444	405169,3259
	8790	1378308,2536	405169,6408
	8791	1378223,6894	405303,8165
	8792	1378225,5051	405307,2758
	8793	1378219,5963	405317,2201
	8794	1378216,4928	405322,1048
	8795	1378224,3289	405327,1626
	8796	1378226,0324	405328,2266
	8797	1378219,8143	405337,2810
	8798	1378247,8918	405355,1452
	8732	1378163,2993	405496,6958
	8799	1378258,9655	385520,5488
	8800	1378273,3221	385487,6477

Сведения о границах территориальной предприятий и складов V - IV классов вредности (санитарно-защитные зоны - до 100 м)

Сведения о характерных точках границ объекта	№ точки	Координаты	
		X	Y
	8801	1378282,0507	385489,8593
	8802	1378283,2996	385487,1354
	8803	1378302,2741	385495,0530
	8804	1378306,3919	385503,4340
	8805	1378313,2908	385514,9892
	8806	1378310,7045	385516,5199
	8807	1378309,3540	385518,0120
	8808	1378309,3006	385518,9084
	8809	1378308,7180	385520,4810
	8810	1378307,9631	385522,1421
	8811	1378297,7984	385520,2491
	8812	1378291,0610	385532,1228
	8813	1378289,9653	385531,6864
	8814	1378288,5128	385531,1646
	8815	1378275,5679	385526,0285
	8816	1378275,2444	385526,8629
	8799	1378258,9655	385520,5488
	8817	1378273,5576	385596,7053
	8818	1378297,6696	385534,7544
	8819	1378301,2305	385536,1733
	8820	1378303,4765	385536,6079
	8821	1378316,5259	385542,1106
	8822	1378322,2067	385526,6434
	8823	1378322,7165	385522,1021
	8824	1378324,9195	385516,6340
	8825	1378323,9541	385516,2475
	8826	1378326,0392	385510,5949
	8827	1378327,9870	385505,3145
	8828	1378330,0560	385503,3960
	8829	1378356,0513	385515,5072
	8830	1378360,9519	385517,5804
	8831	1378343,8013	385562,0744
	8832	1378336,3767	385563,7639
	8833	1378335,5324	385564,0394
	8834	1378333,9262	385564,5665
	8835	1378331,4700	385563,4787
	8836	1378327,3222	385573,3287
	8837	1378327,7977	385573,5068
	8838	1378322,9491	385586,2849
	8839	1378325,4509	385588,1446
	8840	1378375,2059	385608,4907
	8841	1378381,6104	385611,0878
	8842	1378400,1673	385618,9061
	8843	1378389,4795	385643,3035
	8844	1378347,4109	385624,7247

Сведения о границах территориальной предприятий и складов V - IV классов вредности (санитарно-защитные зоны - до 100 м)

Сведения о характерных точках границ объекта	№ точки	Координаты	
		X	Y
	8845	1378346,6539	385626,3582
	8846	1378345,8778	385628,2270
	8847	1378344,2678	385632,0947
	8848	1378342,6928	385635,9010
	8849	1378335,7097	385652,7100
	8850	1378335,6848	385654,3780
	8851	1378326,6358	385674,3698
	8852	1378325,8890	385676,0200
	8853	1378324,9791	385674,8443
	8854	1378324,9620	385674,8989
	8855	1378304,6710	385650,3593
	8856	1378285,9101	385625,5853
	8817	1378273,5576	385596,7053
	8857	1378280,4800	393427,1700
	8858	1378280,4806	393427,1712
	8859	1378293,2672	393454,1417
	8860	1378323,3100	393517,5100
	8861	1378323,3137	393517,5082
	8862	1378329,8800	393514,3300
	8863	1378339,9945	393509,4363
	8864	1378351,8300	393503,7100
	8865	1378351,8286	393503,7071
	8866	1378350,1600	393500,3100
	8867	1378384,0900	393483,1000
	8868	1378395,8137	393514,0456
	8869	1378413,7500	393561,3900
	8870	1378413,4600	393561,7700
	8871	1378396,8400	393569,6500
	8872	1378394,1500	393571,0200
	8873	1378406,7000	393596,9100
	8874	1378410,4000	393604,5500
	8875	1378407,5000	393606,0200
	8876	1378408,0900	393607,1300
	8877	1378420,7000	393630,8600
	8878	1378426,5200	393627,6500
	8879	1378448,2800	393616,0800
	8880	1378475,6300	393617,6300
	8881	1378522,8700	393566,4100
	8882	1378526,2200	393562,1500
	8883	1378539,1959	393548,4085
	8884	1378568,0790	393517,8210
	8885	1378568,0810	393517,8230
	8886	1378565,8151	393520,2222
	8887	1378570,1028	393525,0704
	8888	1378652,9271	393596,8932

Сведения о границах территориальной предприятий и складов V - IV классов вредности (санитарно-защитные зоны - до 100 м)

Сведения о характерных точках границ объекта	№ точки	Координаты	
		X	Y
	8889	1378694,3445	393509,6215
	8890	1378569,1712	393372,6351
	8891	1378522,9417	393411,9521
	8892	1378522,8760	393411,8890
	8893	1378520,0540	393409,1990
	8894	1378518,0250	393407,3160
	8895	1378513,3860	393412,3420
	8896	1378515,3970	393414,2140
	8897	1378514,2184	393415,7684
	8898	1378471,8700	393374,1200
	8899	1378442,1500	393346,0300
	8900	1378441,9570	393345,5934
	8901	1378440,3600	393341,9800
	8902	1378435,0915	393338,1538
	8903	1378431,5200	393335,5600
	8904	1378417,5600	393321,7000
	8905	1378417,5600	393321,7000
	8906	1378417,5700	393321,6903
	8907	1378421,9800	393317,4000
	8908	1378421,9746	393317,3944
	8909	1378420,3548	393315,6903
	8910	1378413,9000	393308,9000
	8911	1378408,7267	393312,8900
	8912	1378398,3800	393320,8700
	8913	1378377,1300	393368,9000
	8914	1378347,2276	393383,3297
	8915	1378296,5600	393407,7800
	8916	1378301,4300	393416,6000
	8857	1378280,4800	393427,1700
	8917	1378413,0107	385412,8482
	8918	1378430,8280	385370,4268
	8919	1378463,6645	385384,0183
	8920	1378457,5840	385401,2689
	8921	1378453,5319	385405,3812
	8922	1378450,8434	385408,6597
	8923	1378444,4665	385419,1656
	8924	1378436,6359	385416,2203
	8925	1378432,6525	385422,1485
	8917	1378413,0107	385412,8482
	8926	1378435,5615	405490,9262
	8927	1378470,6000	405510,0150
	8928	1378589,3481	405580,9852
	8929	1378615,5545	405535,2593
	8930	1378563,8593	405504,7479
	8931	1378564,3800	405503,8500

Сведения о границах территориальной предприятий и складов V - IV классов вредности (санитарно-защитные зоны - до 100 м)

Сведения о характерных точках границ объекта	№ точки	Координаты	
		X	Y
	8932	1378560,3940	405501,5320
	8933	1378559,8988	405502,4106
	8934	1378522,6416	405480,4231
	8935	1378518,3227	405487,7260
	8936	1378490,7412	405471,1816
	8937	1378458,8622	405453,9139
	8926	1378435,5615	405490,9262
	8938	1378487,7700	385571,5900
	8939	1378491,8100	385562,9900
	8940	1378505,3700	385540,2100
	8941	1378509,4600	385542,2600
	8942	1378514,4100	385534,1200
	8943	1378549,9570	385554,4655
	8944	1378549,9600	385554,4600
	8945	1378554,2600	385547,4200
	8946	1378557,3500	385542,3500
	8947	1378578,0000	385508,5000
	8948	1378582,9000	385500,4500
	8949	1378583,4300	385499,5900
	8950	1378595,1400	385508,0800
	8951	1378601,2200	385512,4900
	8952	1378656,0500	385504,5800
	8953	1378669,6000	385502,6200
	8954	1378675,6500	385492,9100
	8955	1378685,8088	385494,4561
	8956	1378694,3100	385495,7500
	8957	1378730,2300	385508,1000
	8958	1378736,1600	385511,4500
	8959	1378736,1600	385511,4600
	8960	1378741,8200	385513,6300
	8961	1378763,8900	385522,7100
	8962	1378776,9500	385533,9200
	8963	1378792,9500	385547,6600
	8964	1378782,7700	385559,5800
	8965	1378766,9300	385577,4900
	8966	1378791,8600	385597,3800
	8967	1378798,9700	385603,0500
	8968	1378818,6100	385619,1300
	8969	1378850,5900	385645,7200
	8970	1378889,5200	385675,7600
	8971	1378927,4600	385699,5800
	8972	1378957,1400	385734,4800
	8973	1378964,8500	385744,9900
	8974	1378947,4303	385763,2597
	8975	1378947,4400	385763,2700

Сведения о границах территориальной предприятий и складов V - IV классов вредности (санитарно-защитные зоны - до 100 м)

Сведения о характерных точках границ объекта	№ точки	Координаты	
		X	Y
	8976	1378907,6200	385804,8400
	8977	1378889,9500	385822,2600
	8978	1378889,5869	385821,9099
	8979	1378888,8300	385821,1800
	8980	1378860,9800	385868,2600
	8981	1378860,8686	385868,3642
	8982	1378853,4000	385875,3500
	8983	1378842,9600	385882,9400
	8984	1378825,7400	385893,8700
	8985	1378797,2600	385913,5400
	8986	1378785,6800	385926,7400
	8987	1378779,1700	385937,2900
	8988	1378767,3900	385960,1400
	8989	1378754,3900	385982,6300
	8990	1378748,6400	385979,0600
	8991	1378725,1807	385966,0087
	8992	1378671,8700	385936,3500
	8993	1378671,3900	385932,1900
	8994	1378665,5900	385929,4600
	8995	1378664,4700	385931,6200
	8996	1378656,1500	385927,2600
	8997	1378659,1000	385921,1400
	8998	1378639,5900	385911,5700
	8999	1378637,2000	385910,4100
	9000	1378640,6100	385903,9000
	9001	1378630,5400	385898,9100
	9002	1378627,3000	385904,7800
	9003	1378614,7600	385898,2900
	9004	1378580,1600	385880,8100
	9005	1378577,9300	385879,6900
	9006	1378576,9500	385881,1300
	9007	1378542,7500	385861,8100
	9008	1378536,9706	385858,8721
	9009	1378528,9400	385854,7900
	9010	1378599,6509	385720,5740
	9011	1378605,0900	385710,2500
	9012	1378549,8000	385613,4600
	9013	1378532,4200	385587,1100
	9014	1378532,4686	385587,0195
	9015	1378529,3700	385592,2200
	9016	1378494,1500	385574,7500
	8938	1378487,7700	385571,5900
	9017	1378509,2600	393421,2500
	9018	1378509,2614	393421,2484
	9019	1378519,5825	393430,5886

Сведения о границах территориальной предприятий и складов V - IV классов вредности (санитарно-защитные зоны - до 100 м)

Сведения о характерных точках границ объекта	№ точки	Координаты	
		X	Y
	9017	1378509,2600	393421,2500
	9020	1378517,7100	393460,3100
	9021	1378534,7995	393444,8005
	9022	1378534,8000	393444,8010
	9023	1378517,7127	393460,3125
	9020	1378517,7100	393460,3100
	9024	1378522,6418	393464,9545
	9025	1378538,4830	393479,8630
	9026	1378538,4779	393479,8680
	9024	1378522,6418	393464,9545
	9027	1378522,8140	404057,7310
	9028	1378528,7560	404058,4020
	9029	1378528,7340	404057,9060
	9030	1378538,0270	404058,7820
	9031	1378558,5980	404053,8180
	9032	1378570,3260	404054,0810
	9033	1378576,9580	404054,0220
	9034	1378614,6620	404056,9610
	9035	1378613,8960	404067,5600
	9036	1378613,8230	404070,8450
	9037	1378613,7420	404077,6310
	9038	1378613,6730	404080,9160
	9039	1378612,5160	404123,9240
	9040	1378612,5010	404123,9240
	9041	1378612,3850	404128,5990
	9042	1378612,3190	404136,8340
	9043	1378612,0758	404146,4974
	9044	1378627,2584	404146,4950
	9045	1378627,6661	404134,5061
	9046	1378785,1999	404137,8160
	9047	1378801,0547	403944,6893
	9048	1378818,7986	403916,9209
	9049	1378873,5541	403961,5687
	9050	1378885,0798	403982,5149
	9051	1378887,6894	403991,2241
	9052	1379047,9691	403994,1738
	9053	1379042,7424	403865,8778
	9054	1379068,9471	403845,8135
	9055	1379098,7399	403831,7024
	9056	1379136,3614	403819,1347
	9057	1379268,7981	403820,2371
	9058	1379266,1579	403759,6246
	9059	1379369,9079	403753,5160
	9060	1379369,5046	403734,5073
	9061	1379369,6500	403734,5050

Сведения о границах территориальной предприятий и складов V - IV классов вредности (санитарно-защитные зоны - до 100 м)

Сведения о характерных точках границ объекта	№ точки	Координаты	
		X	Y
	9062	1379369,5810	403729,6320
	9063	1379369,5810	403729,1030
	9064	1379369,3901	403729,1073
	9065	1379368,1971	403672,8672
	9066	1379365,7587	403557,9159
	9067	1379358,4723	403556,2744
	9068	1379332,0673	403555,1663
	9069	1379314,4800	403561,3308
	9070	1379270,5144	403564,6023
	9071	1379248,7314	403567,7657
	9072	1379240,7156	403575,5832
	9073	1379239,7087	403595,2058
	9074	1379233,1022	403607,2468
	9075	1379222,8994	403621,0194
	9076	1379211,3805	403627,2744
	9077	1379198,1621	403627,7913
	9078	1379180,2924	403628,9529
	9079	1379147,3821	403633,1034
	9080	1379124,7919	403639,5503
	9081	1379102,9316	403644,9369
	9082	1379096,6272	403660,5439
	9083	1379064,7186	403669,3510
	9084	1379068,7359	403687,2633
	9085	1379036,0441	403700,7004
	9086	1378995,9996	403680,4653
	9087	1378976,8405	403672,3244
	9088	1378930,6795	403607,3671
	9089	1378905,7499	403585,8073
	9090	1378882,5200	403589,4894
	9091	1378869,9601	403605,3663
	9092	1378874,8594	403639,3826
	9093	1378893,8644	403729,6421
	9094	1378878,4935	403730,8410
	9095	1378868,6262	403722,1246
	9096	1378863,4954	403707,0521
	9097	1378856,1908	403694,0894
	9098	1378844,7838	403692,8480
	9099	1378838,4649	403685,6128
	9100	1378823,2165	403678,6014
	9101	1378810,1408	403680,9834
	9102	1378810,0862	403681,0524
	9103	1378795,3195	403686,1340
	9104	1378793,0220	403686,0985
	9105	1378781,2246	403686,2254
	9106	1378757,7530	403710,8300

Сведения о границах территориальной предприятий и складов V - IV классов вредности (санитарно-защитные зоны - до 100 м)

Сведения о характерных точках границ объекта	№ точки	Координаты	
		X	Y
	9107	1378759,3995	403744,0600
	9108	1378754,8283	403787,1945
	9109	1378740,8800	403788,7716
	9110	1378735,5683	403833,6804
	9111	1378722,5949	403841,6989
	9112	1378744,0452	403887,7210
	9113	1378738,1316	403972,9671
	9114	1378752,0161	403975,6736
	9115	1378742,5968	404056,5828
	9116	1378744,0035	404081,9542
	9117	1378735,7346	404085,7583
	9118	1378726,1497	404058,1226
	9119	1378728,2328	404038,1591
	9120	1378713,5065	404044,0091
	9121	1378698,2954	404034,4990
	9122	1378696,6757	404023,4063
	9123	1378701,1563	404010,2624
	9124	1378693,5219	403997,6318
	9125	1378691,7311	403971,9177
	9126	1378687,2940	403924,1265
	9127	1378679,4207	403923,1589
	9128	1378670,9326	403924,1951
	9129	1378665,3206	403923,3223
	9130	1378664,3775	403914,7390
	9131	1378668,1762	403899,4427
	9132	1378661,0848	403896,1235
	9133	1378654,8832	403904,9571
	9134	1378653,2309	403913,3968
	9135	1378652,9633	403916,1492
	9136	1378652,6206	403916,5142
	9137	1378650,6317	403926,6736
	9138	1378641,2666	403928,6085
	9139	1378636,4630	403933,7254
	9140	1378596,8247	403975,3628
	9141	1378582,7154	403995,1069
	9142	1378583,1491	403998,5043
	9143	1378580,5651	404004,1785
	9144	1378568,0215	404015,6690
	9145	1378555,2818	404033,4965
	9146	1378554,5123	404033,5201
	9147	1378544,1866	404049,3378
	9148	1378534,1116	404054,5432
	9149	1378524,0103	404048,3207
	9027	1378522,8140	404057,7310
	9150	1378759,6900	385956,8800

Сведения о границах территориальной предприятий и складов V - IV классов вредности (санитарно-защитные зоны - до 100 м)

Сведения о характерных точках границ объекта	№ точки	Координаты	
		X	Y
	9151	1378769,8300	385934,0500
	9152	1378766,3900	385941,7700
	9150	1378759,6900	385956,8800
	9153	1378852,2230	393714,7300
	9154	1378866,2801	393727,8973
	9155	1378876,7859	393739,0509
	9156	1378876,7880	393739,0536
	9157	1378877,1896	393738,6913
	9158	1378912,6028	393771,2235
	9159	1378912,6480	393771,2640
	9160	1378925,6827	393784,0160
	9161	1378926,9436	393785,2494
	9162	1378933,2486	393791,5508
	9163	1379002,6518	393712,3594
	9164	1379000,9750	393709,8200
	9165	1379022,9040	393685,1650
	9166	1379024,4716	393686,3295
	9167	1379032,1451	393677,1753
	9168	1379025,8640	393672,7980
	9169	1379000,7346	393652,3426
	9170	1379000,6500	393652,4300
	9171	1379000,6465	393652,4337
	9172	1379000,1062	393652,9922
	9173	1379000,0600	393653,0400
	9174	1378999,7233	393653,3911
	9175	1378996,5415	393656,7085
	9176	1378996,5400	393656,7100
	9177	1378979,0333	393642,4527
	9178	1378979,0300	393642,4500
	9179	1378949,8000	393673,5500
	9180	1378947,7261	393671,6702
	9181	1378945,7400	393669,8700
	9182	1378936,0219	393661,0588
	9183	1378931,3805	393656,8505
	9184	1378931,3800	393656,8500
	9185	1378932,5524	393655,5736
	9186	1378933,4100	393654,6400
	9187	1378934,1674	393653,8157
	9188	1378936,1300	393651,6800
	9189	1378957,3400	393628,5500
	9190	1378959,7754	393625,8958
	9191	1378963,3482	393622,0020
	9192	1378963,3500	393622,0000
	9193	1378963,3904	393621,9560
	9194	1378963,1462	393621,7662

Сведения о границах территориальной предприятий и складов V - IV классов вредности (санитарно-защитные зоны - до 100 м)

Сведения о характерных точках границ объекта	№ точки	Координаты	
		X	Y
	9195	1378948,2999	393609,6603
	9153	1378852,2230	393714,7300
	9196	1378920,1135	405358,8454
	9197	1378937,2462	405365,6738
	9198	1378938,0197	405374,4800
	9199	1378939,0410	405375,0160
	9200	1378947,8710	405379,6400
	9201	1378949,3450	405380,4110
	9202	1378941,5420	405398,6240
	9203	1378940,7970	405400,7630
	9204	1378940,4038	405401,6243
	9205	1378942,3714	405424,0267
	9206	1378946,0900	405426,0000
	9207	1378942,9247	405430,3255
	9208	1378942,9547	405430,6673
	9209	1378945,2110	405470,6388
	9210	1378948,5452	405474,0740
	9211	1378948,4579	405496,2769
	9212	1378947,9145	405504,4041
	9213	1378950,6674	405527,8480
	9214	1378980,5077	405545,5068
	9215	1378991,6814	405579,9482
	9216	1378996,3481	405616,9755
	9217	1379015,2632	405613,4813
	9218	1379020,0268	405614,5976
	9219	1379022,5830	405601,9840
	9220	1379020,5280	405597,2390
	9221	1379049,6140	405588,0850
	9222	1379053,2004	405586,9563
	9223	1379048,4737	405564,7148
	9224	1379072,7371	405558,6713
	9225	1379059,4717	405512,6999
	9226	1379069,2576	405507,9595
	9227	1379056,2097	405455,7043
	9228	1379043,7450	405459,1960
	9229	1379044,7600	405462,9520
	9230	1379046,2930	405470,8900
	9231	1379039,2520	405472,6900
	9232	1379027,6310	405476,8910
	9233	1379021,9772	405458,1460
	9234	1379011,2828	405461,0510
	9235	1378996,4250	405407,8261
	9236	1378993,9520	405408,6290
	9237	1378986,6850	405410,9830
	9238	1378983,1110	405398,3540

Сведения о границах территориальной предприятий и складов V - IV классов вредности (санитарно-защитные зоны - до 100 м)

Сведения о характерных точках границ объекта	№ точки	Координаты	
		X	Y
	9239	1378993,0074	405395,5834
	9240	1378992,6280	405394,2243
	9241	1378989,6630	405395,0140
	9242	1378986,0830	405394,9920
	9243	1378983,7390	405375,7200
	9244	1378987,1052	405374,4399
	9245	1378977,8880	405341,4210
	9246	1378976,3770	405335,6070
	9247	1378972,3770	405330,1060
	9248	1378971,1250	405325,0220
	9249	1378969,4680	405323,1710
	9250	1378982,2900	405319,9230
	9251	1378999,1790	405315,6380
	9252	1379005,1610	405314,3020
	9253	1379010,3424	405312,8369
	9254	1378989,5109	405233,3494
	9255	1378936,3147	405249,4843
	9256	1378930,1169	405332,6075
	9196	1378920,1135	405358,8454
	9257	1378927,7862	404639,7925
	9258	1379028,7056	404644,1603
	9259	1379029,5779	404603,0872
	9260	1379029,8860	404603,0590
	9261	1379029,6369	404600,3116
	9262	1379030,2869	404569,7053
	9263	1379008,2871	404557,2761
	9264	1379008,3150	404556,1380
	9265	1379008,9940	404529,0550
	9266	1379007,1210	404527,9680
	9267	1379005,0080	404526,7380
	9268	1379000,5660	404524,1610
	9269	1378996,9120	404524,1100
	9270	1378991,5060	404525,5950
	9271	1378991,4770	404527,3870
	9272	1378991,9700	404527,8470
	9273	1378991,8390	404535,2130
	9274	1378991,3420	404535,6510
	9275	1378986,7510	404535,1760
	9276	1378986,7180	404535,9390
	9277	1378975,0780	404535,7350
	9278	1378975,0740	404536,0310
	9279	1378967,5730	404535,9250
	9280	1378967,6350	404531,1250
	9281	1378937,6870	404529,8950
	9282	1378934,3370	404532,6430

Сведения о границах территориальной предприятий и складов V - IV классов вредности (санитарно-защитные зоны - до 100 м)

Сведения о характерных точках границ объекта	№ точки	Координаты	
		X	Y
	9283	1378933,8358	404544,5943
	9284	1378929,3301	404544,5271
	9257	1378927,7862	404639,7925
	9285	1378941,1745	404850,4505
	9286	1378941,9360	404862,7020
	9287	1378941,9365	404862,7020
	9288	1378941,9364	404862,6990
	9289	1378941,9363	404862,6986
	9290	1378946,8058	404862,7235
	9291	1378951,9165	404862,7495
	9292	1378962,3610	404862,5143
	9293	1378984,2681	404862,3191
	9294	1378992,9378	404862,2772
	9295	1378999,4121	404862,2460
	9296	1379079,8163	404863,6687
	9297	1379079,8163	404863,6690
	9298	1379076,9787	404960,8721
	9299	1379076,9787	404960,8730
	9300	1378979,1918	404988,2295
	9301	1378976,6891	404979,5935
	9302	1378976,6882	404979,5905
	9303	1378963,4601	404983,3839
	9304	1378963,4602	404983,3843
	9305	1378963,4601	404983,3843
	9306	1378964,1249	404985,8142
	9307	1378964,1234	404985,8136
	9308	1378964,1234	404985,8138
	9309	1378964,1203	404985,8129
	9310	1378964,1240	404985,8160
	9311	1378965,8100	404991,9810
	9312	1378967,0810	404996,5910
	9313	1378967,0879	404996,6282
	9314	1378972,3710	405017,9637
	9315	1379086,3891	404986,6005
	9316	1379087,2982	404958,7479
	9317	1379090,2660	404854,0048
	9318	1379002,9062	404851,9222
	9285	1378941,1745	404850,4505
	9319	1379034,1099	405770,6261
	9320	1379037,9348	405780,1733
	9321	1379050,2800	405772,4935
	9322	1379121,6944	405740,0046
	9323	1379217,8376	405768,0382
	9324	1379262,2889	405766,7781
	9325	1379263,6771	405766,6315

Сведения о границах территориальной предприятий и складов V - IV классов вредности (санитарно-защитные зоны - до 100 м)

Сведения о характерных точках границ объекта	№ точки	Координаты	
		X	Y
	9326	1379261,2239	405730,2620
	9327	1379265,6442	405678,3715
	9328	1379265,8073	405667,4358
	9329	1379273,0228	405611,4852
	9330	1379239,7462	405611,9002
	9331	1379202,0060	405614,0250
	9332	1379153,0831	405616,5320
	9333	1379123,8803	405618,8308
	9334	1379108,3132	405623,6119
	9335	1379074,8667	405635,4183
	9336	1379060,5935	405632,9695
	9337	1379062,8380	405642,1450
	9338	1379057,2500	405659,4530
	9339	1379050,7877	405679,4488
	9340	1379043,0824	405717,0594
	9341	1379040,0828	405726,6549
	9342	1379037,3657	405741,2533
	9343	1379035,0641	405751,9304
	9344	1379034,5207	405764,4189
	9319	1379034,1099	405770,6261
	9345	1379065,2825	389769,0074
	9346	1379372,5753	390016,4994
	9347	1379419,7720	389957,3100
	9348	1379464,1010	389901,7170
	9349	1379567,1520	389760,9250
	9350	1379593,2310	389725,7870
	9351	1379592,0238	389646,6647
	9352	1379135,7806	389616,3241
	9353	1379132,8450	389658,4850
	9354	1379133,4840	389663,8350
	9355	1379150,4130	389666,9850
	9356	1379150,7050	389669,3400
	9357	1379147,0330	389671,6140
	9358	1379080,2640	389752,3330
	9359	1379073,9200	389759,1810
	9360	1379067,5910	389766,5460
	9345	1379065,2825	389769,0074
	9361	1379095,4294	396010,5490
	9362	1379102,7510	396026,7960
	9363	1379105,7220	396033,4720
	9364	1379105,7880	396033,6330
	9365	1379112,1460	396047,9560
	9366	1379117,2230	396059,3950
	9367	1379126,3270	396079,9190
	9368	1379126,2940	396079,9330

Сведения о границах территориальной предприятий и складов V - IV классов вредности (санитарно-защитные зоны - до 100 м)

Сведения о характерных точках границ объекта	№ точки	Координаты	
		X	Y
	9369	1379126,3480	396080,0610
	9370	1379128,2104	396084,1636
	9371	1379153,8651	396071,9557
	9372	1379283,0349	396012,3815
	9373	1379407,8741	395954,9872
	9374	1379420,8271	395949,0321
	9375	1379384,2216	395874,6260
	9376	1379121,5911	395998,2357
	9361	1379095,4294	396010,5490
	9377	1379478,7016	396037,4883
	9378	1379651,4114	396430,8507
	9379	1379629,0190	396440,0420
	9380	1379623,4449	396440,6192
	9381	1379615,5800	396441,5060
	9382	1379588,0990	396444,7250
	9383	1379590,5990	396445,8600
	9384	1379593,2750	396448,9040
	9385	1379612,2330	396477,4360
	9386	1379613,5650	396477,9110
	9387	1379651,4700	396492,8800
	9388	1379674,6683	396483,8205
	9389	1379681,2496	396498,8101
	9390	1379782,4840	396740,4950
	9391	1379832,0142	396914,5659
	9392	1379856,5460	396958,3930
	9393	1379874,5110	396997,8900
	9394	1379881,1258	397012,5632
	9395	1379881,7230	397013,8880
	9396	1379882,2380	397013,3990
	9397	1379885,6650	397011,9500
	9398	1379889,4360	397020,3410
	9399	1379893,6150	397021,2790
	9400	1379892,7350	397031,8020
	9401	1379894,4620	397032,8900
	9402	1379899,5430	397028,8160
	9403	1379902,2690	397027,1010
	9404	1379905,7770	397022,5310
	9405	1379904,9260	397016,6400
	9406	1379908,2950	397012,1690
	9407	1379921,3950	397002,2480
	9408	1379940,0940	396994,3680
	9409	1379946,6280	396991,6190
	9410	1379945,8790	396990,0720
	9411	1379951,6130	396987,7900
	9412	1379951,2590	396986,8520

Сведения о границах территориальной предприятий и складов V - IV классов вредности (санитарно-защитные зоны - до 100 м)

Сведения о характерных точках границ объекта	№ точки	Координаты	
		X	Y
	9413	1379971,9550	396978,0450
	9414	1379976,9990	396975,7710
	9415	1379978,6490	396974,4930
	9416	1379982,3540	396972,9130
	9417	1379989,7160	396969,7780
	9418	1379997,1510	396966,6060
	9419	1379997,1771	396966,6391
	9420	1379997,2380	396966,6133
	9421	1380004,7983	396963,8776
	9422	1380023,0784	396956,9959
	9423	1380029,3720	396954,5584
	9424	1380067,1888	396940,2141
	9425	1380065,8669	396936,7901
	9426	1380064,7520	396933,9020
	9427	1380052,4026	396907,0710
	9428	1380047,7003	396896,8557
	9429	1380047,7007	396896,8555
	9430	1380047,7000	396896,8540
	9431	1380051,8144	396894,8341
	9432	1380060,3268	396890,6513
	9433	1380060,3282	396890,6545
	9434	1380066,2710	396887,7370
	9435	1380066,6920	396887,5499
	9436	1380036,6110	396820,0950
	9437	1379993,3040	396641,2340
	9438	1380001,0380	396628,9810
	9439	1380001,7720	396621,9620
	9440	1379978,3170	396606,4820
	9441	1379960,1510	396585,2940
	9442	1379955,8660	396577,5120
	9443	1379943,7440	396555,4660
	9444	1379929,7460	396518,7910
	9445	1379914,4970	396502,6140
	9446	1379926,0010	396490,8470
	9447	1379913,2920	396464,4500
	9448	1379912,0737	396461,3055
	9449	1379913,1280	396459,7050
	9450	1379905,2550	396443,7070
	9451	1379898,0900	396428,3910
	9452	1379895,5490	396422,9670
	9453	1379894,0570	396419,7740
	9454	1379898,2542	396404,5473
	9455	1379849,0852	396295,0980
	9456	1379717,4665	395990,6786
	9457	1379716,8340	395990,7310

Сведения о границах территориальной предприятий и складов V - IV классов вредности (санитарно-защитные зоны - до 100 м)

Сведения о характерных точках границ объекта	№ точки	Координаты	
		X	Y
	9458	1379715,8200	395990,3590
	9459	1379714,8090	395990,4280
	9460	1379708,1330	395991,2450
	9461	1379698,9130	395992,5450
	9462	1379698,2630	395989,2050
	9463	1379697,6940	395986,3580
	9464	1379697,1720	395983,9217
	9465	1379687,0639	395986,0966
	9466	1379687,7400	395989,2490
	9467	1379679,5210	395990,4900
	9468	1379677,5460	395990,7890
	9469	1379676,7030	395990,9210
	9470	1379666,0598	395992,5264
	9471	1379666,4430	395994,6580
	9472	1379649,4810	395998,7680
	9473	1379648,7645	395995,0383
	9474	1379635,1550	395997,8780
	9475	1379635,0310	395997,2922
	9476	1379621,8756	396000,1228
	9477	1379623,2380	396008,3570
	9478	1379615,5180	396010,0030
	9479	1379606,9070	396011,8390
	9480	1379607,3860	396014,1710
	9481	1379587,1390	396018,8470
	9482	1379584,8312	396007,1208
	9483	1379551,4347	396006,9146
	9484	1379552,0990	396008,7760
	9485	1379554,2710	396014,9890
	9486	1379544,5140	396018,5840
	9487	1379519,0450	396022,3620
	9488	1379513,5724	396023,1738
	9489	1379513,7160	396023,4860
	9377	1379478,7016	396037,4883
	9490	1379529,6150	391260,3697
	9491	1379712,2996	391407,3328
	9492	1379707,6918	391413,3855
	9493	1379773,8680	391465,5481
	9494	1379774,0900	391465,2800
	9495	1379775,5700	391466,5200
	9496	1379775,3847	391466,7437
	9497	1379787,1248	391475,9977
	9498	1379791,3090	391470,6840
	9499	1379791,3114	391470,6810
	9500	1379791,3100	391470,6800
	9501	1379792,4100	391469,2800

Сведения о границах территориальной предприятий и складов V - IV классов вредности (санитарно-защитные зоны - до 100 м)

Сведения о характерных точках границ объекта	№ точки	Координаты	
		X	Y
	9502	1379796,7800	391464,2400
	9503	1379795,1212	391462,9001
	9504	1379790,8420	391459,4570
	9505	1379796,1410	391453,4490
	9506	1379800,9100	391448,0400
	9507	1379804,2645	391450,7583
	9508	1379811,3550	391456,4960
	9509	1379814,3328	391459,1202
	9510	1379815,7100	391460,3300
	9511	1379820,2700	391464,3400
	9512	1379841,9600	391482,9600
	9513	1379841,9272	391482,9960
	9514	1379860,4912	391498,9827
	9515	1379933,1466	391410,4865
	9516	1379906,0580	391383,7300
	9517	1379882,8150	391360,7720
	9518	1379851,4790	391329,9660
	9519	1379844,8730	391322,9170
	9520	1379842,6320	391322,1910
	9521	1379840,4750	391320,1070
	9522	1379837,5870	391317,3180
	9523	1379824,2800	391304,5210
	9524	1379825,3200	391303,4560
	9525	1379833,1490	391294,2610
	9526	1379830,8322	391291,3027
	9527	1379824,8850	391283,7090
	9528	1379805,1860	391264,7910
	9529	1379798,9906	391260,5402
	9530	1379796,0580	391258,5280
	9531	1379789,3640	391265,9630
	9532	1379786,5490	391264,1340
	9533	1379784,8740	391266,6050
	9534	1379783,9360	391265,4120
	9535	1379781,2100	391262,5790
	9536	1379777,9380	391259,4768
	9537	1379781,7014	391263,1124
	9538	1379756,6167	391288,8764
	9539	1379660,3401	391204,3713
	9540	1379683,2053	391177,8772
	9541	1379690,2153	391183,4321
	9542	1379694,3828	391178,2118
	9543	1379695,0896	391177,3265
	9544	1379701,1335	391182,6511
	9545	1379719,8825	391197,4868
	9546	1379726,2621	391190,2761

Сведения о границах территориальной предприятий и складов V - IV классов вредности (санитарно-защитные зоны - до 100 м)

Сведения о характерных точках границ объекта	№ точки	Координаты	
		X	Y
	9547	1379735,8690	391179,4180
	9548	1379723,0846	391168,1160
	9549	1379716,4220	391162,2260
	9550	1379716,4660	391159,4230
	9551	1379753,1050	391111,6700
	9552	1379760,9810	391101,4100
	9553	1379755,5540	391097,2200
	9554	1379754,6010	391096,4710
	9555	1379754,1780	391096,1470
	9556	1379795,4850	391046,6630
	9557	1379799,0690	391050,3350
	9558	1379802,2850	391046,8130
	9559	1379840,2370	391000,8450
	9560	1379862,2030	390974,9770
	9561	1379858,9140	390971,1340
	9562	1379870,8830	390956,6510
	9563	1379901,6630	390920,0960
	9564	1379902,5900	390919,0160
	9565	1379911,4780	390908,3940
	9566	1379912,2410	390907,4780
	9567	1379916,7010	390902,1450
	9568	1379919,3000	390899,0390
	9569	1379927,8120	390888,8630
	9570	1379932,5820	390883,3440
	9571	1379939,5570	390875,2960
	9572	1379959,8950	390851,6290
	9573	1379973,1178	390836,1711
	9574	1379894,8981	390774,4785
	9490	1379529,6150	391260,3697
	9575	1379533,1480	398430,2080
	9576	1379537,4520	398525,2650
	9577	1379553,7960	398606,8390
	9578	1379563,9070	398604,9960
	9579	1379733,8580	398574,1970
	9580	1379720,8750	398541,2600
	9581	1379711,9620	398429,6020
	9582	1379692,3060	398394,7630
	9583	1379682,6160	398382,0250
	9584	1379592,6140	398398,9940
	9585	1379539,2690	398427,2150
	9575	1379533,1480	398430,2080
	9586	1379568,6808	404853,9354
	9587	1379578,9810	404887,4027
	9588	1379599,6774	404963,6188
	9589	1379683,5167	404936,6146

Сведения о границах территориальной предприятий и складов V - IV классов вредности (санитарно-защитные зоны - до 100 м)

Сведения о характерных точках границ объекта	№ точки	Координаты	
		X	Y
	9590	1379680,9096	404840,5472
	9591	1379677,6753	404823,8398
	9586	1379568,6808	404853,9354
	9592	1379573,1800	398086,2700
	9593	1379580,7000	398087,6100
	9594	1379582,4000	398088,7200
	9595	1379610,6000	398098,2700
	9596	1379621,6200	398069,1100
	9597	1379613,2300	398064,9700
	9598	1379620,8000	398060,9000
	9599	1379612,2200	398044,0400
	9600	1379601,7400	398049,6800
	9601	1379594,5200	398037,1000
	9602	1379591,9300	398035,6200
	9603	1379588,8100	398043,3800
	9604	1379585,9400	398050,4000
	9605	1379575,6300	398080,5400
	9592	1379573,1800	398086,2700
	9606	1379666,0765	389934,4190
	9607	1379738,4581	389990,7411
	9608	1379826,3130	390059,6230
	9609	1379904,8216	390122,4844
	9610	1379918,6133	390133,3524
	9611	1379949,9209	390093,0362
	9612	1380072,7120	389934,9127
	9613	1379981,7000	389864,1950
	9614	1379891,4290	389794,0530
	9615	1379876,2794	389782,2815
	9616	1379765,1166	389925,5365
	9617	1379708,5721	389880,4023
	9618	1379678,9713	389917,1994
	9606	1379666,0765	389934,4190
	9619	1379693,7688	403677,0434
	9620	1379694,4510	403783,1529
	9621	1379712,4664	403783,3707
	9622	1379780,5607	403792,3467
	9623	1379783,3143	403771,4972
	9624	1379784,3810	403771,6330
	9625	1379785,0090	403766,7380
	9626	1379783,9607	403766,6027
	9627	1379784,9042	403759,4588
	9628	1379769,2300	403754,8470
	9629	1379755,1520	403751,0800
	9630	1379749,6080	403723,7780
	9631	1379769,8980	403679,2950

Сведения о границах территориальной предприятий и складов V - IV классов вредности (санитарно-защитные зоны - до 100 м)

Сведения о характерных точках границ объекта	№ точки	Координаты	
		X	Y
	9632	1379794,4230	403630,1300
	9633	1379845,6320	403549,8550
	9634	1379845,7439	403549,7020
	9635	1379835,6427	403539,8300
	9636	1379817,1962	403521,8022
	9637	1379747,4269	403449,6935
	9638	1379725,5785	403445,5862
	9639	1379706,1992	403444,0453
	9640	1379693,9220	403667,1229
	9619	1379693,7688	403677,0434
	9641	1379899,7139	404736,8226
	9642	1379902,8710	404735,9590
	9643	1379906,6450	404734,9300
	9644	1379931,4110	404728,1850
	9645	1379933,1190	404727,7250
	9646	1379939,1450	404726,0860
	9647	1379941,6420	404725,3960
	9648	1379984,2370	404713,7930
	9649	1379987,1940	404708,2050
	9650	1379988,1570	404706,3690
	9651	1379989,7300	404703,3760
	9652	1379998,3990	404686,9910
	9653	1379994,7200	404619,2580
	9654	1379994,5920	404616,9770
	9655	1379994,0120	404606,3550
	9656	1379993,9834	404606,3457
	9657	1379975,1166	404621,7082
	9658	1379948,3683	404624,1376
	9659	1379949,3138	404643,7565
	9660	1379909,3672	404643,0804
	9661	1379916,7258	404566,1685
	9662	1379911,6214	404566,0049
	9641	1379899,7139	404736,8226
	9663	1379926,0010	396490,8470
	9664	1379932,2247	396485,2342
	9665	1379932,2230	396485,2311
	9663	1379926,0010	396490,8470
	9666	1379995,3950	397280,6410
	9667	1380015,1930	397330,0550
	9668	1380046,2940	397369,8720
	9669	1380065,0190	397393,8890
	9670	1380075,2680	397407,0180
	9671	1380077,5420	397409,9420
	9672	1380207,2590	397576,7140
	9673	1380223,5710	397570,1880

Сведения о границах территориальной предприятий и складов V - IV классов вредности (санитарно-защитные зоны - до 100 м)

Сведения о характерных точках границ объекта	№ точки	Координаты	
		X	Y
	9674	1380342,4660	397483,9240
	9675	1380379,3090	397461,6010
	9676	1380450,6450	397326,0250
	9677	1380419,5320	397316,6230
	9678	1380389,1540	397305,0560
	9679	1380359,6650	397291,3970
	9680	1380331,2020	397275,7060
	9681	1380303,9150	397258,0440
	9682	1380277,9270	397238,5230
	9683	1380253,3740	397217,2330
	9684	1380229,0170	397192,9170
	9685	1380206,0880	397165,7720
	9686	1380200,1710	397158,0810
	9666	1379995,3950	397280,6410
	9687	1380033,8484	404742,6735
	9688	1380036,1482	404762,7577
	9689	1380036,2288	404763,4560
	9690	1380036,3715	404764,4153
	9691	1380054,7278	404840,0390
	9692	1380054,7480	404840,1670
	9693	1380054,7582	404840,1642
	9694	1380054,7609	404840,1752
	9695	1380066,3416	404836,9894
	9696	1380083,7252	404831,4076
	9697	1380084,6749	404834,3203
	9698	1380090,5669	404832,3889
	9699	1380090,8669	404833,5286
	9700	1380096,0912	404837,1992
	9701	1380124,6788	404830,1533
	9702	1380141,2130	404826,5333
	9703	1380170,8867	404819,6276
	9704	1380170,8078	404819,2834
	9705	1380225,5322	404806,7563
	9706	1380225,6661	404807,3024
	9707	1380225,6850	404807,3057
	9708	1380302,9194	404788,6973
	9709	1380385,8283	404770,4686
	9710	1380388,1951	404769,9058
	9711	1380387,6826	404767,7908
	9712	1380411,3520	404762,2998
	9713	1380412,1062	404765,5817
	9714	1380417,8432	404764,2510
	9715	1380417,0985	404761,0673
	9716	1380414,1930	404748,5316
	9717	1380414,2000	404748,5080

Сведения о границах территориальной предприятий и складов V - IV классов вредности (санитарно-защитные зоны - до 100 м)

Сведения о характерных точках границ объекта	№ точки	Координаты	
		X	Y
	9718	1380417,3020	404746,0370
	9719	1380419,0400	404740,7700
	9720	1380414,3490	404724,6730
	9721	1380422,7260	404722,2020
	9722	1380441,2130	404717,0490
	9723	1380462,9710	404710,9900
	9724	1380468,1360	404713,1980
	9725	1380477,8700	404711,8770
	9726	1380523,3530	404705,5910
	9727	1380526,1450	404694,7430
	9728	1380519,3750	404679,1870
	9729	1380517,3160	404674,3980
	9730	1380516,8120	404673,2850
	9731	1380503,7640	404645,0490
	9732	1380503,1500	404643,7270
	9733	1380496,2480	404629,3790
	9734	1380498,6081	404628,5648
	9735	1380490,2182	404615,0995
	9736	1380488,9260	404614,5200
	9737	1380429,8880	404631,5620
	9738	1380388,2480	404642,4280
	9739	1380365,1040	404648,7430
	9740	1380360,7090	404650,1000
	9741	1380359,1290	404650,6700
	9742	1380356,9527	404652,3527
	9743	1380318,6988	404663,0462
	9744	1380309,5320	404662,4370
	9745	1380117,2390	404712,5340
	9746	1380118,6920	404717,0810
	9747	1380114,1920	404718,5160
	9748	1380112,7350	404713,9900
	9749	1380103,5150	404719,3700
	9750	1380104,2640	404721,5750
	9751	1380104,7048	404722,8663
	9752	1380104,6999	404722,8676
	9753	1380103,5150	404719,3700
	9754	1380096,7990	404723,2900
	9755	1380092,8720	404725,5790
	9756	1380090,3426	404726,8811
	9757	1380087,0538	404727,8004
	9758	1380086,1850	404726,0310
	9759	1380084,2980	404726,9690
	9760	1380084,7950	404727,9730
	9761	1380082,6370	404729,0320
	9762	1380082,6384	404729,0347

Сведения о границах территориальной предприятий и складов V - IV классов вредности (санитарно-защитные зоны - до 100 м)

Сведения о характерных точках границ объекта	№ точки	Координаты	
		X	Y
	9687	1380033,8484	404742,6735
	9763	1380047,6355	403853,9697
	9764	1380056,0654	403949,2737
	9765	1380060,2595	403995,3051
	9766	1380079,9541	403993,9087
	9767	1380079,8925	403993,3476
	9768	1380108,2949	403991,5410
	9769	1380118,5689	403990,0640
	9770	1380117,7452	403976,2549
	9771	1380118,5664	403976,1513
	9772	1380117,8615	403944,9648
	9773	1380104,0780	403897,4300
	9774	1380098,7560	403878,7270
	9775	1380087,6333	403868,0391
	9776	1380078,4323	403849,2182
	9763	1380047,6355	403853,9697
	9777	1380090,0705	380868,2324
	9778	1380180,9550	380953,6984
	9779	1380202,1424	380974,4117
	9780	1380213,5049	380951,8433
	9781	1380235,3738	380909,7318
	9782	1380255,9038	380850,8930
	9783	1380126,2269	380832,8713
	9777	1380090,0705	380868,2324
	9784	1380321,6900	385792,0000
	9785	1380325,9500	385820,2700
	9786	1380329,2700	385842,0800
	9787	1380351,5700	385989,6400
	9788	1380381,1500	385985,2000
	9789	1380390,2100	385983,8400
	9790	1380399,2400	385982,5000
	9791	1380410,9500	385980,7400
	9792	1380463,5700	385972,8400
	9793	1380472,2000	385971,5500
	9794	1380525,3500	385963,5900
	9795	1380509,7500	385859,0200
	9796	1380508,9800	385855,8400
	9797	1380508,3300	385850,8400
	9798	1380506,8700	385841,5500
	9799	1380506,2000	385837,2600
	9800	1380505,9600	385834,3800
	9801	1380496,6300	385764,7800
	9784	1380321,6900	385792,0000
	9802	1380864,0480	392571,7360
	9803	1380968,6790	392649,3970

Сведения о границах территориальной предприятий и складов V - IV классов вредности (санитарно-защитные зоны - до 100 м)

Сведения о характерных точках границ объекта	№ точки	Координаты	
		X	Y
	9804	1380981,8391	392632,8747
	9805	1381062,8443	392696,3063
	9806	1381059,8370	392700,3580
	9807	1381113,4050	392742,7240
	9808	1381119,5539	392740,7227
	9809	1381149,0730	392752,8410
	9810	1381162,8883	392758,0023
	9811	1381185,9740	392766,6270
	9812	1381198,1290	392771,0770
	9813	1381221,8830	392790,1660
	9814	1381226,6350	392793,6740
	9815	1381236,2566	392800,9055
	9816	1381236,2586	392800,9023
	9817	1381242,2390	392791,0820
	9818	1381248,2140	392794,7290
	9819	1381250,1370	392795,9000
	9820	1381253,6380	392798,0100
	9821	1381254,0030	392798,2360
	9822	1381257,4410	392800,3130
	9823	1381258,4514	392800,9210
	9824	1381274,7445	392770,5901
	9825	1381288,1824	392770,5042
	9826	1381484,7380	392803,4886
	9827	1381486,0110	392801,2810
	9828	1381487,4570	392797,1160
	9829	1381491,2270	392786,2020
	9830	1381495,1580	392786,9400
	9831	1381505,9620	392788,9440
	9832	1381526,7270	392792,8130
	9833	1381550,6490	392797,6090
	9834	1381555,3580	392798,9660
	9835	1381549,7080	392823,1510
	9836	1381547,9230	392830,7870
	9837	1381617,2800	392845,5620
	9838	1381616,5240	392848,4710
	9839	1381616,0020	392850,4970
	9840	1381615,4400	392852,6870
	9841	1381615,1300	392853,8510
	9842	1381615,0060	392854,3730
	9843	1381614,6010	392855,9430
	9844	1381626,4850	392859,3810
	9845	1381645,5038	392863,3203
	9846	1381640,7482	392876,6748
	9847	1381640,6140	392876,9300
	9848	1381640,0710	392877,9740

Сведения о границах территориальной предприятий и складов V - IV классов вредности (санитарно-защитные зоны - до 100 м)

Сведения о характерных точках границ объекта	№ точки	Координаты	
		X	Y
	9849	1381639,4940	392879,0360
	9850	1381637,2200	392883,3580
	9851	1381636,6540	392884,4170
	9852	1381635,4860	392886,6320
	9853	1381635,0990	392887,3770
	9854	1381634,5300	392888,4430
	9855	1381633,2520	392890,8620
	9856	1381632,6610	392892,0010
	9857	1381631,9674	392893,3141
	9858	1381666,8708	392919,9451
	9859	1381665,3900	392923,9500
	9860	1381654,7800	392940,1600
	9861	1381646,1800	392953,2100
	9862	1381647,6700	392954,1500
	9863	1381654,0000	392957,9700
	9864	1381655,2100	392956,2400
	9865	1381659,4700	392959,0000
	9866	1381663,1100	392962,1700
	9867	1381665,0300	392964,0000
	9868	1381664,0300	392965,0300
	9869	1381665,7900	392966,6900
	9870	1381666,7900	392965,6500
	9871	1381670,3800	392969,0700
	9872	1381674,2900	392975,0800
	9873	1381681,1000	392986,0400
	9874	1381691,3100	392968,1600
	9875	1381700,1300	392950,2100
	9876	1381701,3272	392946,2351
	9877	1381725,6685	392964,8073
	9878	1381756,7803	392882,0510
	9879	1381766,9171	392856,1518
	9880	1381905,4238	392890,3729
	9881	1382614,4077	393448,1374
	9882	1382545,4419	393664,7422
	9883	1382596,2338	393707,5404
	9884	1382596,2343	393707,5404
	9885	1382599,7300	393696,7800
	9886	1382598,7200	393696,5100
	9887	1382609,7100	393662,2900
	9888	1382611,0700	393662,7200
	9889	1382611,9200	393659,7300
	9890	1382612,7000	393656,9800
	9891	1382615,1700	393650,2400
	9892	1382615,7800	393648,2900
	9893	1382641,2500	393567,9500

Сведения о границах территориальной предприятий и складов V - IV классов вредности (санитарно-защитные зоны - до 100 м)

Сведения о характерных точках границ объекта	№ точки	Координаты	
		X	Y
	9894	1382654,9700	393524,6100
	9895	1382669,5700	393480,3300
	9896	1382671,5200	393473,7800
	9897	1382671,7700	393461,1400
	9898	1382672,0700	393449,2300
	9899	1382675,6200	393443,7300
	9900	1382679,5100	393419,9100
	9901	1382679,5140	393419,9120
	9902	1382765,3352	393150,2802
	9903	1382766,8253	393149,7648
	9904	1382766,7340	393149,5120
	9905	1382773,6950	393147,0120
	9906	1382885,4620	393107,5850
	9907	1383030,8230	393057,3100
	9908	1383033,0020	393056,5540
	9909	1383124,9960	393024,7340
	9910	1383156,1310	393014,9220
	9911	1383218,8010	392995,1720
	9912	1383213,3700	392980,3820
	9913	1383236,5730	392971,4140
	9914	1383230,4850	392953,1860
	9915	1383253,9800	392943,7360
	9916	1383257,1308	392943,0689
	9917	1383241,8694	392899,0131
	9918	1383189,7168	392743,2560
	9919	1383072,2284	392781,7964
	9920	1383028,7065	392778,4153
	9921	1382923,6903	392814,4658
	9922	1382898,3790	392792,3120
	9923	1382899,8830	392794,6480
	9924	1382900,2658	392795,4937
	9925	1382901,0760	392797,2840
	9926	1382900,9784	392798,2773
	9927	1382900,7880	392800,2150
	9928	1382899,6780	392806,4850
	9929	1382888,0170	392840,4190
	9930	1382831,0440	392986,1020
	9931	1382825,9520	393005,0020
	9932	1382828,3760	393011,5280
	9933	1382827,9230	393020,3750
	9934	1382823,3680	393047,4510
	9935	1382817,3530	393060,8610
	9936	1382816,7540	393062,1970
	9937	1382808,3440	393074,5270
	9938	1382785,0430	393091,4850

Сведения о границах территориальной предприятий и складов V - IV классов вредности (санитарно-защитные зоны - до 100 м)

Сведения о характерных точках границ объекта	№ точки	Координаты	
		X	Y
	9939	1382782,6560	393091,1530
	9940	1382770,2020	393089,3790
	9941	1382695,9014	393067,4172
	9942	1382686,6240	393064,6750
	9943	1382685,7920	393067,3660
	9944	1382547,6280	393028,4820
	9945	1382545,1430	393035,5520
	9946	1382442,3590	393000,3410
	9947	1382451,2170	392961,9170
	9948	1382353,8610	392925,3180
	9949	1382319,4120	392916,6060
	9950	1382317,7660	392914,4850
	9951	1382289,3470	392897,0930
	9952	1382281,0690	392892,8990
	9953	1382292,5850	392877,9560
	9954	1382302,3560	392865,2910
	9955	1382305,8340	392860,7720
	9956	1382312,1340	392865,2650
	9957	1382312,7580	392864,3960
	9958	1382315,3460	392866,5210
	9959	1382315,5360	392866,2940
	9960	1382317,3060	392864,0500
	9961	1382378,7360	392786,5090
	9962	1382373,5160	392781,9320
	9963	1382375,8120	392777,8840
	9964	1382380,8496	392774,1957
	9965	1382388,3900	392768,6750
	9966	1382390,6680	392769,7480
	9967	1382395,7410	392765,0620
	9968	1382396,7920	392766,0760
	9969	1382523,7980	392606,6000
	9970	1382528,5390	392597,8220
	9971	1382533,2000	392592,5040
	9972	1382534,0760	392593,0410
	9973	1382552,9320	392570,8890
	9974	1382565,8680	392552,7370
	9975	1382574,6060	392540,2870
	9976	1382500,5936	392479,3641
	9977	1382339,3489	392353,7501
	9978	1382279,3712	392430,7350
	9979	1382173,1600	392567,0635
	9980	1382112,0538	392645,4969
	9981	1382082,0147	392680,7943
	9982	1382211,5450	392781,9288
	9983	1382088,1530	392942,2848

Сведения о границах территориальной предприятий и складов V - IV классов вредности (санитарно-защитные зоны - до 100 м)

Сведения о характерных точках границ объекта	№ точки	Координаты	
		X	Y
	9984	1381832,1630	392744,8060
	9985	1381805,3101	392776,1868
	9986	1381698,6134	392752,4856
	9987	1381649,9510	392572,6759
	9988	1381627,0440	392596,0450
	9989	1381627,0423	392596,0436
	9990	1381589,7236	392645,1245
	9991	1381590,1820	392645,4690
	9992	1381567,0600	392674,3700
	9993	1381533,5640	392716,2460
	9994	1381532,3150	392715,3230
	9995	1381528,3660	392720,6410
	9996	1381371,3460	392688,9490
	9997	1381371,3470	392688,9440
	9998	1381369,6472	392688,6061
	9999	1381368,1750	392688,3090
	10000	1381368,1605	392688,3106
	10001	1381367,6240	392688,2040
	10002	1381346,4541	392690,7627
	10003	1381306,6182	392659,6703
	10004	1381076,9141	392477,9828
	10005	1381008,4236	392423,8094
	10006	1381000,0320	392435,0760
	10007	1380975,5370	392466,8930
	10008	1380973,6500	392469,3130
	10009	1380958,3380	392489,2020
	10010	1380958,9770	392489,7020
	10011	1380964,1020	392493,6990
	10012	1381014,4280	392532,9510
	10013	1381009,8400	392538,7980
	10014	1381009,8470	392538,8130
	10015	1380986,5409	392568,5300
	10016	1380957,3890	392604,9210
	10017	1380955,5970	392607,1590
	10018	1380955,4977	392607,2759
	10019	1380945,0160	392599,1730
	10020	1380921,6890	392580,4920
	10021	1380921,5390	392580,6820
	10022	1380897,3580	392562,2160
	10023	1380889,5980	392555,5700
	10024	1380881,1700	392548,8980
	10025	1380879,8120	392550,7040
	9802	1380864,0480	392571,7360
	10026	1380872,1992	395497,1717
	10027	1380930,1520	395554,2428

Сведения о границах территориальной предприятий и складов V - IV классов вредности (санитарно-защитные зоны - до 100 м)

Сведения о характерных точках границ объекта	№ точки	Координаты	
		X	Y
	10028	1380896,6867	395579,0515
	10029	1380888,3910	395594,5019
	10030	1380952,3403	395651,4953
	10031	1380929,0757	395682,2965
	10032	1380961,1022	395711,9658
	10033	1380963,5540	395709,0020
	10034	1380966,9490	395710,8120
	10035	1380970,5840	395706,6290
	10036	1380971,4490	395706,7170
	10037	1380973,7780	395703,8480
	10038	1380976,5590	395705,6070
	10039	1380979,0120	395702,8040
	10040	1380980,9020	395704,1220
	10041	1380983,1220	395701,5740
	10042	1380977,1500	395696,7630
	10043	1380985,8190	395690,8910
	10044	1380986,4690	395691,0730
	10045	1380990,4760	395686,6160
	10046	1380992,0900	395688,3320
	10047	1380998,5170	395681,7730
	10048	1380996,8200	395680,3680
	10049	1381010,7080	395664,5890
	10050	1381012,8360	395665,5160
	10051	1381016,6690	395659,6540
	10052	1381014,6500	395658,3330
	10053	1381020,4100	395650,9520
	10054	1381025,0710	395654,4860
	10055	1381027,6150	395650,8060
	10056	1381024,3270	395648,7150
	10057	1381027,5200	395647,2260
	10058	1381031,0119	395652,9977
	10059	1381036,6490	395662,3150
	10060	1381070,4410	395687,9670
	10061	1381071,6890	395685,5580
	10062	1381114,3500	395622,9530
	10063	1381120,6650	395612,7880
	10064	1381122,5260	395609,7660
	10065	1381124,1250	395607,1960
	10066	1381125,0698	395605,6703
	10067	1381110,4080	395591,9900
	10068	1381058,2060	395543,2850
	10069	1381058,4720	395542,9820
	10070	1381058,4540	395542,9670
	10071	1381046,5480	395531,8860
	10072	1381046,2890	395532,1700

Сведения о границах территориальной предприятий и складов V - IV классов вредности (санитарно-защитные зоны - до 100 м)

Сведения о характерных точках границ объекта	№ точки	Координаты	
		X	Y
	10073	1380937,6210	395430,7840
	10074	1380937,5920	395430,7370
	10075	1380937,2554	395430,4229
	10076	1380930,5021	395437,5808
	10077	1380900,4977	395468,4290
	10078	1380906,1720	395473,9200
	10079	1380892,7510	395487,3590
	10080	1380887,1520	395482,3810
	10081	1380886,5830	395482,9390
	10026	1380872,1992	395497,1717
	10082	1380878,2646	381667,4399
	10083	1380906,4100	381678,9778
	10084	1380926,9400	381655,7945
	10085	1380954,2700	381664,1100
	10086	1380957,4286	381657,5839
	10087	1380957,4486	381657,5918
	10088	1380962,5600	381647,1100
	10089	1380983,4539	381656,5226
	10090	1380983,4581	381656,5200
	10091	1381008,1200	381667,6300
	10092	1381021,2100	381640,6400
	10093	1381012,2375	381636,5875
	10094	1381021,6128	381622,7735
	10095	1381026,8251	381609,7065
	10096	1380922,8237	381582,6069
	10097	1380879,6589	381664,7854
	10082	1380878,2646	381667,4399
	10098	1380886,3452	386227,6632
	10099	1380907,4660	386393,1036
	10100	1381050,3419	386370,2813
	10101	1381061,5286	386428,8043
	10102	1381222,8888	386348,7600
	10103	1381344,9791	386333,2004
	10104	1381446,4924	386335,2299
	10105	1381749,0086	386546,9393
	10106	1381731,4990	386538,3480
	10107	1381714,7530	386529,3360
	10108	1381691,2030	386516,1740
	10109	1381680,9830	386510,6370
	10110	1381680,7430	386511,4470
	10111	1381678,9940	386514,4660
	10112	1381701,8800	386527,4230
	10113	1381722,5240	386539,3150
	10114	1381742,0330	386548,8490
	10115	1381762,8090	386558,2070

Сведения о границах территориальной предприятий и складов V - IV классов вредности (санитарно-защитные зоны - до 100 м)

Сведения о характерных точках границ объекта	№ точки	Координаты	
		X	Y
	10116	1381768,4484	386560,5438
	10117	1382013,9895	386732,3804
	10118	1381972,7109	386790,4974
	10119	1382525,3289	387186,6605
	10120	1382112,5985	387762,6706
	10121	1382103,2010	387756,3750
	10122	1382099,6060	387753,8310
	10123	1382098,8350	387749,2500
	10124	1382070,7340	387728,6420
	10125	1382071,4130	387727,6450
	10126	1381984,4810	387666,1060
	10127	1381983,6600	387665,6470
	10128	1381970,0340	387655,9590
	10129	1381972,1620	387652,7660
	10130	1381940,5090	387630,9460
	10131	1381911,3310	387610,9950
	10132	1381907,1560	387617,3570
	10133	1381901,1048	387626,5797
	10134	1381900,8120	387627,0260
	10135	1381890,9350	387642,0680
	10136	1381898,1110	387647,0680
	10137	1381881,6530	387671,6140
	10138	1381938,1410	387709,1140
	10139	1381919,4490	387737,2300
	10140	1381919,4600	387737,2560
	10141	1381908,9770	387752,8710
	10142	1381905,8200	387757,9550
	10143	1381903,7830	387760,8090
	10144	1381888,1060	387749,7720
	10145	1381884,1350	387755,1300
	10146	1381875,9880	387749,3960
	10147	1381875,2620	387750,1370
	10148	1381864,2790	387742,1210
	10149	1381839,3060	387776,9100
	10150	1381851,9460	387786,4430
	10151	1381838,4190	387807,2920
	10152	1381838,4287	387807,9428
	10153	1381754,4540	387747,6660
	10154	1381655,1010	387886,7120
	10155	1381652,3560	387884,8840
	10156	1381611,9690	387939,8420
	10157	1381594,7435	387961,1379
	10158	1381306,8858	387755,8781
	10159	1381293,1494	387746,0832
	10160	1381232,7018	387835,6085

Сведения о границах территориальной предприятий и складов V - IV классов вредности (санитарно-защитные зоны - до 100 м)

Сведения о характерных точках границ объекта	№ точки	Координаты	
		X	Y
	10161	1381143,9036	387918,4304
	10162	1381012,2010	388084,2582
	10163	1380903,9139	388270,4298
	10164	1380909,2380	388274,4850
	10165	1380915,5350	388279,2590
	10166	1380917,1080	388280,4530
	10167	1380918,7280	388281,6860
	10168	1380927,1740	388288,1070
	10169	1380935,1420	388294,1360
	10170	1380935,6130	388294,4830
	10171	1380936,0950	388294,8590
	10172	1380937,2920	388295,7680
	10173	1380938,8030	388296,9070
	10174	1380945,8370	388301,9150
	10175	1380950,6990	388305,3750
	10176	1380951,3810	388305,8680
	10177	1380952,3230	388306,5460
	10178	1380953,0350	388307,0540
	10179	1380957,1590	388310,0290
	10180	1380957,5680	388310,3170
	10181	1380960,2580	388312,2660
	10182	1380965,1270	388315,7700
	10183	1380968,1240	388317,9230
	10184	1380987,5890	388331,9360
	10185	1381036,8860	388366,9140
	10186	1381040,1640	388369,2350
	10187	1381080,1200	388397,5770
	10188	1381088,2750	388403,3740
	10189	1381091,4500	388405,6400
	10190	1381102,1150	388413,2690
	10191	1381165,6840	388458,7190
	10192	1381170,9620	388454,9010
	10193	1381173,5930	388452,7650
	10194	1381179,4080	388449,1590
	10195	1381185,5030	388453,6630
	10196	1381200,7640	388431,7340
	10197	1381204,5363	388425,9556
	10198	1380955,5958	388246,0131
	10199	1381153,8307	387952,4197
	10200	1381361,1776	388100,7633
	10201	1381382,1249	388071,0151
	10202	1381379,5536	388069,1799
	10203	1381375,8149	388066,5139
	10204	1381367,4018	388060,5180
	10205	1381332,6842	388035,7739

Сведения о границах территориальной предприятий и складов V - IV классов вредности (санитарно-защитные зоны - до 100 м)

Сведения о характерных точках границ объекта	№ точки	Координаты	
		X	Y
	10206	1381322,8191	388028,7379
	10207	1381326,7295	388022,5827
	10208	1381256,9672	387974,2142
	10209	1381257,7774	387973,0069
	10210	1381242,6037	387961,5984
	10211	1381238,8286	387966,5107
	10212	1381224,4668	387956,4760
	10213	1381219,5458	387953,0403
	10214	1381215,1631	387949,9850
	10215	1381232,3469	387926,4972
	10216	1381220,7899	387917,3733
	10217	1381221,3604	387916,5713
	10218	1381224,8467	387911,6840
	10219	1381250,7440	387875,2822
	10220	1381251,5900	387874,1230
	10221	1381253,0098	387872,1874
	10222	1381258,3096	387876,1654
	10223	1381263,1979	387879,8380
	10224	1381273,4833	387887,5739
	10225	1381287,1444	387897,8391
	10226	1381288,0831	387898,5431
	10227	1381294,5551	387903,2395
	10228	1381307,5171	387912,6473
	10229	1381312,3747	387916,1697
	10230	1381352,1312	387945,0193
	10231	1381372,3958	387959,7237
	10232	1381394,3158	387976,7746
	10233	1381416,1172	387993,6923
	10234	1381420,0437	387996,7408
	10235	1381424,1926	387999,5627
	10236	1381427,6188	388001,8845
	10237	1381429,5777	388003,2134
	10238	1381423,3631	388012,3423
	10239	1381382,4480	388070,5603
	10240	1381419,0300	388094,7810
	10241	1381505,3450	388152,6620
	10242	1381542,1260	388108,8440
	10243	1381547,1160	388122,8970
	10244	1381573,5750	388142,7050
	10245	1381585,5720	388138,6100
	10246	1381665,1390	388196,0100
	10247	1381666,3290	388196,1450
	10248	1381670,2262	388198,9738
	10249	1381653,9085	388205,0774
	10250	1381661,5620	388221,8700

Сведения о границах территориальной предприятий и складов V - IV классов вредности (санитарно-защитные зоны - до 100 м)

Сведения о характерных точках границ объекта	№ точки	Координаты	
		X	Y
	10251	1381678,6690	388264,5200
	10252	1381684,7055	388277,9441
	10253	1381739,4960	388399,7889
	10254	1381413,3950	388529,4410
	10255	1381443,3170	388537,2990
	10256	1381454,7050	388539,5040
	10257	1381461,6440	388568,5760
	10258	1381491,5850	388556,5930
	10259	1381499,0490	388579,2780
	10260	1381502,1810	388577,6790
	10261	1381505,4330	388586,5160
	10262	1381456,0050	388582,3400
	10263	1381454,4830	388586,4870
	10264	1381452,4720	388588,6400
	10265	1381449,9729	388598,9450
	10266	1381474,8530	388605,9780
	10267	1381492,2750	388610,3510
	10268	1381516,1680	388617,2780
	10269	1381540,1080	388624,0710
	10270	1381564,3040	388630,0680
	10271	1381588,5030	388637,2000
	10272	1381611,2320	388644,6020
	10273	1381612,5680	388645,1390
	10274	1381610,9470	388651,2740
	10275	1381608,3590	388650,5480
	10276	1381613,7297	388652,5496
	10277	1381619,6310	388631,7400
	10278	1381619,6310	388631,7290
	10279	1381605,6660	388629,1550
	10280	1381605,7420	388628,6480
	10281	1381605,8300	388628,0750
	10282	1381606,2200	388625,4070
	10283	1381606,2970	388624,8990
	10284	1381607,3300	388618,0190
	10285	1381607,4070	388617,5260
	10286	1381669,3510	388626,0780
	10287	1381672,1070	388626,4650
	10288	1381672,0450	388626,7900
	10289	1381671,3620	388630,3090
	10290	1381763,7690	388641,0360
	10291	1381787,1620	388625,0310
	10292	1381789,6510	388588,9100
	10293	1381815,4060	388596,1050
	10294	1381857,5010	388608,5150
	10295	1381894,0080	388609,3910

Сведения о границах территориальной предприятий и складов V - IV классов вредности (санитарно-защитные зоны - до 100 м)

Сведения о характерных точках границ объекта	№ точки	Координаты	
		X	Y
	10296	1381906,3160	388609,4750
	10297	1381922,8650	388594,8640
	10298	1381993,1170	388531,4380
	10299	1381997,0520	388535,3650
	10300	1382006,7970	388527,4260
	10301	1382017,1230	388518,7680
	10302	1382026,4230	388511,7710
	10303	1382025,8870	388511,0780
	10304	1382026,6240	388510,5340
	10305	1382020,4990	388502,7450
	10306	1382019,8460	388501,9380
	10307	1382063,7150	388461,8540
	10308	1382068,7010	388444,9760
	10309	1382072,9460	388440,1470
	10310	1382170,4912	388515,7401
	10311	1382173,0515	388516,2190
	10312	1382210,0800	388482,6040
	10313	1382212,3650	388485,3450
	10314	1382213,9820	388483,8960
	10315	1382229,9800	388469,9130
	10316	1382246,0290	388454,1230
	10317	1382264,7590	388436,3039
	10318	1382352,0204	388498,1157
	10319	1382555,6577	388642,5978
	10320	1382570,8720	388621,5160
	10321	1382591,3230	388592,3780
	10322	1382596,3920	388585,6400
	10323	1382607,2620	388571,1900
	10324	1382614,7670	388561,0430
	10325	1382617,9710	388557,3780
	10326	1382652,4200	388508,8810
	10327	1382688,5910	388456,2000
	10328	1382727,5480	388400,8660
	10329	1382805,1720	388293,4870
	10330	1382816,0200	388277,8250
	10331	1382963,4180	388069,2530
	10332	1383039,0320	387963,3920
	10333	1383129,1720	387835,1160
	10334	1383157,1350	387854,7860
	10335	1383213,5310	387774,6360
	10336	1383231,5110	387751,9400
	10337	1383338,5430	387601,8190
	10338	1383283,2680	387562,4060
	10339	1383271,4530	387578,9740
	10340	1383263,8420	387573,2540

Сведения о границах территориальной предприятий и складов V - IV классов вредности (санитарно-защитные зоны - до 100 м)

Сведения о характерных точках границ объекта	№ точки	Координаты	
		X	Y
	10341	1383253,1080	387564,8230
	10342	1383276,5810	387531,3960
	10343	1383287,4250	387538,7360
	10344	1383288,5780	387537,0750
	10345	1383311,0730	387552,2670
	10346	1383307,4450	387557,6320
	10347	1383351,1540	387587,9710
	10348	1383387,9680	387535,1770
	10349	1383374,8720	387525,7490
	10350	1383371,5540	387523,0850
	10351	1383303,6820	387476,6310
	10352	1383295,9550	387471,6930
	10353	1383323,3010	387433,0360
	10354	1383333,4260	387418,7130
	10355	1383333,9880	387418,5890
	10356	1383345,6390	387402,9520
	10357	1383396,4320	387334,7960
	10358	1383417,8100	387318,2140
	10359	1383412,7000	387311,3480
	10360	1383413,2300	387307,8700
	10361	1383484,2290	387262,9530
	10362	1383366,6920	387188,5950
	10363	1383354,2240	387159,5560
	10364	1383319,5695	387136,9241
	10365	1383375,9053	387037,3600
	10366	1383398,1566	386987,8514
	10367	1383405,1697	386967,9533
	10368	1383408,2237	386954,4708
	10369	1383474,9959	386954,5060
	10370	1383461,9797	386923,9160
	10371	1383437,9671	386867,4769
	10372	1383433,9202	386867,2165
	10373	1383433,1106	386867,8446
	10374	1383412,2243	386852,5801
	10375	1383413,0212	386851,4617
	10376	1383403,2576	386842,8644
	10377	1383376,4620	386847,5856
	10378	1383350,6820	386814,4047
	10379	1383282,6549	386727,5332
	10380	1383243,4356	386678,0486
	10381	1383257,4714	386638,9605
	10382	1383265,8438	386615,4409
	10383	1383275,5303	386586,3098
	10384	1383279,0174	386575,8198
	10385	1383290,0756	386542,5684

Сведения о границах территориальной предприятий и складов V - IV классов вредности (санитарно-защитные зоны - до 100 м)

Сведения о характерных точках границ объекта	№ точки	Координаты	
		X	Y
	10386	1383290,5553	386452,0982
	10387	1383291,3902	386293,5802
	10388	1383176,0670	386291,6700
	10389	1383107,4508	386251,5588
	10390	1383060,1238	386224,8847
	10391	1383042,3530	386214,6510
	10392	1383033,5737	386228,2425
	10393	1382996,7474	386285,2828
	10394	1382978,2516	386283,4265
	10395	1382973,6710	386257,2632
	10396	1382932,9440	386233,1727
	10397	1382932,5707	386232,9519
	10398	1382932,5708	386232,9519
	10399	1382881,2970	386202,6170
	10400	1382861,6346	386233,7396
	10401	1382855,7800	386230,4050
	10402	1382780,2100	386045,6670
	10403	1382780,2100	386045,6665
	10404	1382752,0690	386040,7058
	10405	1382695,9274	386117,5522
	10406	1382694,5450	386116,6490
	10407	1382694,5040	386072,8780
	10408	1382699,4140	386065,7970
	10409	1382744,6550	386000,5490
	10410	1382704,0680	385966,7271
	10411	1382705,8670	385962,6260
	10412	1382708,2280	385958,3590
	10413	1382722,1240	385926,5380
	10414	1382729,5410	385862,5430
	10415	1382685,4600	385831,3900
	10416	1382660,8840	385814,0130
	10417	1382659,3910	385814,2020
	10418	1382607,6600	385820,8270
	10419	1382595,8850	385846,4140
	10420	1382595,0490	385848,2420
	10421	1382572,2150	385835,6420
	10422	1382572,2100	385835,6390
	10423	1382577,5600	385655,6700
	10424	1382357,5500	385657,1000
	10425	1382366,2723	385772,4602
	10426	1382346,8201	385799,1781
	10427	1381975,2727	385865,7918
	10428	1381975,9174	385875,2177
	10429	1381979,4350	385896,6500
	10430	1381986,3312	385948,8318

Сведения о границах территориальной предприятий и складов V - IV классов вредности (санитарно-защитные зоны - до 100 м)

Сведения о характерных точках границ объекта	№ точки	Координаты	
		X	Y
	10431	1381991,8612	385982,3545
	10432	1382012,0256	385990,3302
	10433	1382017,6454	385981,0946
	10434	1382022,6435	385976,7836
	10435	1382036,3291	385978,0842
	10436	1382052,0925	385987,0906
	10437	1382079,2028	385982,8473
	10438	1382098,2056	385983,5607
	10439	1382109,3052	385973,6911
	10440	1382113,2971	385963,3348
	10441	1382119,4405	385955,7517
	10442	1382126,0747	385952,0133
	10443	1382127,9502	386000,8311
	10444	1382141,4027	386017,7519
	10445	1382154,2662	386019,0402
	10446	1382164,2216	386031,5232
	10447	1382168,9948	386023,9197
	10448	1382181,3122	386026,5060
	10449	1382170,3487	386041,5645
	10450	1382102,7853	386134,3640
	10451	1382088,9187	386136,7504
	10452	1382084,0802	386148,7386
	10453	1382072,5296	386151,3072
	10454	1382059,9443	386149,7490
	10455	1382051,4957	386151,5278
	10456	1382045,3230	386119,1490
	10457	1382022,9590	386124,5180
	10458	1382029,8423	386156,0868
	10459	1381951,7461	386172,5295
	10460	1381914,0833	385977,9048
	10461	1381935,6791	385963,4257
	10462	1381965,5697	385944,1365
	10463	1381962,6247	385921,0681
	10464	1381957,4138	385902,8998
	10465	1381954,9351	385885,3204
	10466	1381948,0717	385867,6756
	10467	1381941,6420	385857,7121
	10468	1381923,5555	385857,4422
	10469	1381870,1384	385873,6394
	10470	1381859,2014	385871,8316
	10471	1381864,1832	385868,6168
	10472	1381877,3779	385866,0726
	10473	1381874,7602	385857,8106
	10474	1381878,4884	385850,5650
	10475	1381847,1532	385855,7226

Сведения о границах территориальной предприятий и складов V - IV классов вредности (санитарно-защитные зоны - до 100 м)

Сведения о характерных точках границ объекта	№ точки	Координаты	
		X	Y
	10476	1381725,5060	385885,6550
	10477	1381688,8200	385791,7580
	10478	1381522,8870	385876,2190
	10479	1381608,5820	386012,9300
	10480	1381527,2747	386094,5103
	10481	1381492,9801	386139,4477
	10482	1381454,1184	386298,7811
	10483	1381383,4393	386252,8088
	10484	1381338,0700	386261,1270
	10485	1381319,3630	386253,2860
	10486	1381298,7120	386244,4530
	10487	1381299,3540	386240,7230
	10488	1381303,8760	386210,0890
	10489	1381304,2850	386207,2640
	10490	1381304,9750	386202,6100
	10491	1381277,2970	386198,7810
	10492	1381173,2470	386184,3420
	10493	1381153,4710	386181,6080
	10494	1381138,4597	386203,5442
	10495	1381062,3450	386177,6440
	10496	1381051,0660	386172,6030
	10497	1381027,9770	386163,0110
	10498	1381011,9790	386156,3750
	10499	1381006,1970	386153,9740
	10500	1380983,2530	386144,4540
	10501	1380972,0910	386139,7860
	10502	1380964,1270	386157,2770
	10503	1380950,8480	386189,8270
	10504	1380948,9100	386194,5800
	10505	1380945,7820	386200,3430
	10506	1380943,3800	386208,2600
	10507	1380943,9720	386215,1110
	10508	1380931,8526	386230,4139
	10098	1380886,3452	386227,6632
	10509	1381040,5398	381528,6068
	10510	1381055,8056	381536,8958
	10511	1381095,7346	381558,3059
	10512	1381097,5265	381554,9998
	10513	1381099,2522	381551,8161
	10514	1381123,1890	381503,9430
	10515	1381126,9088	381491,1197
	10516	1381072,8940	381463,0010
	10509	1381040,5398	381528,6068
	10517	1381080,1331	394408,8705
	10518	1381145,3362	394457,6526

Сведения о границах территориальной предприятий и складов V - IV классов вредности (санитарно-защитные зоны - до 100 м)

Сведения о характерных точках границ объекта	№ точки	Координаты	
		X	Y
	10519	1381170,9614	394422,6679
	10520	1381166,5948	394412,4877
	10521	1381176,2338	394400,7120
	10522	1381237,2706	394340,7110
	10523	1381246,8530	394331,2921
	10524	1381249,5776	394328,3322
	10525	1381331,9698	394238,7541
	10526	1381410,3562	394153,5271
	10527	1381420,9182	394133,4208
	10528	1381422,8943	394138,1860
	10529	1381450,6972	394108,5948
	10530	1381512,3727	394090,9485
	10531	1381541,1029	394088,0901
	10532	1381545,4706	394078,5483
	10533	1381545,4709	394078,5509
	10534	1381697,6243	394055,3842
	10535	1381652,2013	394019,5803
	10536	1381409,2418	394064,3502
	10537	1381408,5400	394065,5020
	10538	1381405,8417	394068,1848
	10539	1381130,7505	394389,8047
	10540	1381098,8051	394364,1431
	10517	1381080,1331	394408,8705
	10541	1381120,4528	389000,7903
	10542	1381378,1387	389204,1793
	10543	1381387,9360	389191,4600
	10544	1381401,4260	389175,4580
	10545	1381419,1580	389186,3680
	10546	1381439,8280	389199,8580
	10547	1381474,7580	389144,5680
	10548	1381437,1380	389112,3020
	10549	1381462,0860	389077,3170
	10550	1381466,2940	389071,1160
	10551	1381485,5920	389042,6780
	10552	1381509,3029	389008,6372
	10553	1381505,2580	389005,8210
	10554	1381482,6570	388990,1070
	10555	1381508,9300	388953,0230
	10556	1381472,9700	388920,9470
	10557	1381417,4240	388877,4250
	10558	1381397,9330	388862,4600
	10559	1381368,8390	388841,6550
	10560	1381345,4720	388823,6050
	10561	1381335,8390	388816,3380
	10562	1381336,9930	388815,1010

Сведения о границах территориальной предприятий и складов V - IV классов вредности (санитарно-защитные зоны - до 100 м)

Сведения о характерных точках границ объекта	№ точки	Координаты	
		X	Y
	10563	1381312,0380	388796,8730
	10564	1381291,0944	388779,7335
	10565	1381287,3240	388776,6480
	10566	1381231,9490	388729,8840
	10567	1381169,2790	388681,0770
	10568	1381134,8920	388717,2850
	10569	1381134,0350	388718,1820
	10570	1381123,0520	388729,7420
	10571	1381120,8290	388732,0850
	10572	1381245,6366	388841,2604
	10573	1381233,4610	388857,7400
	10574	1381159,3620	388952,7130
	10575	1381126,3620	388993,1000
	10541	1381120,4528	389000,7903
	10576	1381213,2030	394834,2280
	10577	1381215,5350	394835,6850
	10578	1381223,5000	394840,3970
	10579	1381220,0470	394846,1380
	10580	1381216,8600	394851,4340
	10581	1381216,1270	394852,6610
	10582	1381213,5170	394856,9970
	10583	1381217,1199	394859,2001
	10584	1381217,1200	394859,2000
	10585	1381236,2900	394870,6300
	10586	1381234,9675	394872,9190
	10587	1381232,3950	394877,3790
	10588	1381230,0121	394881,9269
	10589	1381229,4318	394883,0365
	10590	1381234,9170	394886,1090
	10591	1381240,9476	394888,7000
	10592	1381246,9440	394892,0753
	10593	1381258,4040	394874,3480
	10594	1381260,2052	394871,6084
	10595	1381265,7730	394863,3954
	10596	1381274,0023	394851,2347
	10597	1381241,8183	394833,5558
	10598	1381241,7720	394833,3960
	10599	1381220,3720	394820,9530
	10600	1381219,1612	394823,1335
	10601	1381217,2200	394826,6400
	10602	1381214,2218	394832,3008
	10576	1381213,2030	394834,2280
	10603	1381368,7645	397435,4842
	10604	1381403,6050	397438,2110
	10605	1381657,6930	397441,7300

Сведения о границах территориальной предприятий и складов V - IV классов вредности (санитарно-защитные зоны - до 100 м)

Сведения о характерных точках границ объекта	№ точки	Координаты	
		X	Y
	10606	1381657,9670	397426,4950
	10607	1381660,1050	397383,1770
	10608	1381662,9340	397325,7260
	10609	1381664,8540	397286,7660
	10610	1381665,3140	397277,4140
	10611	1381665,6860	397269,7820
	10612	1381671,9240	397161,3370
	10613	1381673,1100	397141,5980
	10614	1381674,2490	397125,0010
	10615	1381674,6580	397120,2270
	10616	1381675,4430	397107,4370
	10617	1381677,4210	397075,2330
	10618	1381682,5970	396990,5530
	10619	1381700,0249	396974,2346
	10620	1381700,0250	396974,2270
	10621	1381700,0330	396974,2270
	10622	1381705,1460	396969,4240
	10623	1381703,7450	396969,5730
	10624	1381707,2780	396966,6350
	10625	1381719,6730	396956,3240
	10626	1381764,3750	396956,9590
	10627	1381768,6670	396954,6340
	10628	1381804,8100	396935,0880
	10629	1381818,3690	396957,7290
	10630	1381869,2390	396957,7140
	10631	1381868,9110	396949,7350
	10632	1381859,9280	396949,0860
	10633	1381826,3190	396876,3810
	10634	1381825,3599	396874,3062
	10635	1381815,5261	396854,1064
	10636	1381701,0522	396914,7842
	10637	1381562,1350	396987,3682
	10638	1381517,9895	397027,6820
	10639	1381463,4344	397104,5783
	10640	1381402,1672	397261,9175
	10603	1381368,7645	397435,4842
	10641	1381538,7459	392736,7606
	10642	1381606,2856	392650,5016
	10643	1381632,9916	392672,5642
	10644	1381643,7018	392680,7355
	10645	1381639,8361	392685,7588
	10646	1381637,9635	392687,9213
	10647	1381635,9859	392686,3915
	10648	1381629,5764	392693,6473
	10649	1381631,0254	392695,0792

Сведения о границах территориальной предприятий и складов V - IV классов вредности (санитарно-защитные зоны - до 100 м)

Сведения о характерных точках границ объекта	№ точки	Координаты	
		X	Y
	10650	1381630,3930	392695,8999
	10651	1381633,9293	392698,8732
	10652	1381636,2377	392696,3272
	10653	1381636,0707	392696,1246
	10654	1381637,9850	392693,8528
	10655	1381642,7645	392687,9129
	10656	1381646,3881	392690,3975
	10657	1381649,0983	392687,0672
	10658	1381666,6488	392738,2089
	10659	1381669,9917	392752,1314
	10660	1381670,2354	392775,3495
	10661	1381668,1370	392786,6104
	10662	1381591,4556	392772,9838
	10663	1381596,4391	392752,7043
	10664	1381549,8894	392740,0174
	10641	1381538,7459	392736,7606
	10665	1381567,3000	388261,4000
	10666	1381598,3600	388336,8599
	10667	1381598,3600	388336,8600
	10668	1381593,0500	388339,1800
	10669	1381594,0700	388341,8800
	10670	1381601,9500	388338,8100
	10671	1381608,1400	388354,7400
	10672	1381608,1410	388354,7425
	10673	1381610,6200	388361,1100
	10674	1381630,7800	388353,0100
	10675	1381628,4200	388346,9200
	10676	1381686,5600	388324,4500
	10677	1381685,6700	388322,4300
	10678	1381689,9342	388320,6890
	10679	1381690,7377	388320,3610
	10680	1381690,7400	388320,3600
	10681	1381692,8900	388315,6800
	10682	1381676,2600	388274,0900
	10683	1381674,1300	388266,3000
	10684	1381669,2124	388268,1691
	10685	1381669,2100	388268,1700
	10686	1381666,9721	388262,8768
	10687	1381665,3500	388259,0400
	10688	1381646,0145	388265,8719
	10689	1381636,8500	388269,1100
	10690	1381635,8329	388269,4719
	10691	1381628,5600	388272,0600
	10692	1381620,9400	388251,7400
	10693	1381618,5142	388245,4893

Сведения о границах территориальной предприятий и складов V - IV классов вредности (санитарно-защитные зоны - до 100 м)

Сведения о характерных точках границ объекта	№ точки	Координаты	
		X	Y
	10694	1381616,3800	388239,9900
	10695	1381603,8200	388244,9600
	10696	1381601,7967	388245,6822
	10697	1381599,8700	388246,3700
	10698	1381588,6400	388250,6100
	10699	1381574,5400	388256,1700
	10700	1381574,6797	388256,5412
	10701	1381574,8900	388257,1000
	10702	1381574,8874	388257,1010
	10703	1381568,8500	388259,5200
	10665	1381567,3000	388261,4000
	10704	1381591,7756	389234,1820
	10705	1381658,4230	389284,1220
	10706	1381664,6930	389289,0100
	10707	1381665,5770	389290,1120
	10708	1381668,0920	389295,7950
	10709	1381681,6810	389307,6760
	10710	1381690,9440	389306,0150
	10711	1381696,8760	389297,2370
	10712	1381708,9940	389305,8320
	10713	1381712,1110	389301,8280
	10714	1381717,5160	389306,1900
	10715	1381753,3010	389333,2110
	10716	1381757,8520	389328,2800
	10717	1381782,4240	389346,1430
	10718	1381774,1460	389357,2720
	10719	1381797,2360	389375,4490
	10720	1381799,8970	389372,2000
	10721	1381809,2880	389360,7320
	10722	1381820,2020	389369,6530
	10723	1381870,6230	389410,9160
	10724	1381883,1500	389418,6070
	10725	1381970,2710	389500,9650
	10726	1381979,7519	389509,1225
	10727	1382006,7707	389473,9888
	10728	1382026,4810	389489,0440
	10729	1382087,6080	389536,0420
	10730	1382104,1610	389515,2990
	10731	1382127,1780	389533,8520
	10732	1382144,6980	389511,4440
	10733	1382151,5200	389502,7350
	10734	1382179,5809	389521,6818
	10735	1382205,6014	389480,9248
	10736	1382227,4466	389446,7076
	10737	1382462,2777	389611,2027

Сведения о границах территориальной предприятий и складов V - IV классов вредности (санитарно-защитные зоны - до 100 м)

Сведения о характерных точках границ объекта	№ точки	Координаты	
		X	Y
	10738	1382473,4240	389596,3100
	10739	1382476,8950	389591,6750
	10740	1382434,1030	389558,9490
	10741	1382426,5910	389568,5410
	10742	1382359,4670	389520,0580
	10743	1382357,4160	389518,5690
	10744	1382354,5690	389516,5140
	10745	1382345,5680	389510,0100
	10746	1382349,9990	389504,5240
	10747	1382317,6530	389479,5870
	10748	1382295,7930	389462,8550
	10749	1382272,4730	389445,5470
	10750	1382256,0480	389434,1850
	10751	1382240,8280	389424,9900
	10752	1382238,9660	389428,2170
	10753	1382234,5420	389435,8530
	10754	1382228,2350	389431,4730
	10755	1382233,0710	389424,4830
	10756	1382234,5420	389422,3550
	10757	1382229,3190	389418,5920
	10758	1382224,8950	389415,4200
	10759	1382221,2860	389420,5960
	10760	1382212,5910	389414,7630
	10761	1382211,0360	389413,7960
	10762	1382207,3460	389419,0300
	10763	1382190,8740	389409,0440
	10764	1382194,6590	389403,3460
	10765	1382139,6530	389368,5910
	10766	1382127,4400	389360,8010
	10767	1382125,5060	389359,5530
	10768	1382117,4390	389354,7350
	10769	1382107,3220	389348,9240
	10770	1382080,9760	389335,5000
	10771	1382079,2600	389338,9310
	10772	1382066,8690	389332,5400
	10773	1382062,2620	389329,6450
	10774	1382061,5690	389329,2760
	10775	1382060,4960	389328,7180
	10776	1382055,2580	389325,9590
	10777	1382013,1190	389299,7990
	10778	1382009,9250	389304,7700
	10779	1382000,5850	389319,3560
	10780	1381971,1880	389297,9850
	10781	1381950,3390	389282,8300
	10782	1381947,7580	389280,9500

Сведения о границах территориальной предприятий и складов V - IV классов вредности (санитарно-защитные зоны - до 100 м)

Сведения о характерных точках границ объекта	№ точки	Координаты	
		X	Y
	10783	1381945,5900	389279,3630
	10784	1381847,4310	389209,1590
	10785	1381844,8790	389207,2170
	10786	1381793,6440	389170,5230
	10787	1381788,4360	389167,1620
	10788	1381785,6470	389165,1180
	10789	1381769,7590	389186,1640
	10790	1381768,7950	389187,4230
	10791	1381765,7070	389191,5110
	10792	1381710,0450	389153,2990
	10793	1381682,9070	389136,1220
	10794	1381679,5120	389135,1260
	10795	1381678,1360	389134,7100
	10796	1381675,6620	389135,8050
	10797	1381674,8080	389135,1260
	10798	1381670,4560	389131,6992
	10704	1381591,7756	389234,1820
	10799	1381810,1461	388192,7774
	10800	1381826,6422	388169,5900
	10801	1381836,8233	388162,3415
	10802	1381934,3764	388232,3682
	10803	1381909,8167	388268,8998
	10804	1381838,5514	388219,4682
	10805	1381813,1656	388201,5661
	10799	1381810,1461	388192,7774
	10806	1381905,8400	395841,2700
	10807	1381928,4200	395848,0100
	10808	1381934,2200	395849,9100
	10809	1381962,4300	395859,3900
	10810	1381962,4426	395859,3502
	10811	1381962,8800	395859,5400
	10812	1381972,2700	395861,5400
	10813	1381972,6300	395861,6500
	10814	1382001,3100	395871,0400
	10815	1382007,6500	395852,0700
	10816	1382007,6700	395851,9600
	10817	1382013,4900	395832,3100
	10818	1382020,1800	395813,9600
	10819	1382020,3000	395813,9900
	10820	1382020,4000	395813,7500
	10821	1382020,4200	395813,7500
	10822	1382026,0600	395794,7200
	10823	1382026,0300	395794,7200
	10824	1381997,0700	395785,8400
	10825	1381996,7600	395785,7500

Сведения о границах территориальной предприятий и складов V - IV классов вредности (санитарно-защитные зоны - до 100 м)

Сведения о характерных точках границ объекта	№ точки	Координаты	
		X	Y
	10826	1381990,9700	395804,8900
	10827	1381984,3400	395823,6200
	10828	1381974,5582	395820,5661
	10829	1381980,6100	395802,0000
	10830	1381982,0100	395802,4400
	10831	1381985,4900	395791,3400
	10832	1381984,5400	395791,0400
	10833	1381987,0869	395782,9299
	10834	1381987,0900	395782,9200
	10835	1381958,9800	395773,9600
	10836	1381931,1200	395764,9600
	10837	1381924,7500	395784,6100
	10838	1381924,7477	395784,6166
	10839	1381921,9100	395783,7500
	10840	1381915,9800	395801,8700
	10841	1381915,9700	395801,8800
	10842	1381910,0700	395821,0900
	10843	1381911,8800	395821,6600
	10806	1381905,8400	395841,2700
	10844	1381912,0701	385845,0376
	10845	1381915,6571	385844,9790
	10846	1381915,6940	385844,9561
	10844	1381912,0701	385845,0376
	10847	1381942,7501	385844,3474
	10848	1381943,4942	385844,5244
	10849	1381943,2140	385844,3370
	10847	1381942,7501	385844,3474
	10850	1382026,6472	388267,9386
	10851	1382043,5090	388243,6790
	10852	1382049,9690	388232,8600
	10853	1382052,1145	388229,9077
	10854	1382052,1150	388229,9070
	10855	1382052,1150	388229,9070
	10856	1382049,9580	388227,2680
	10857	1382050,5240	388222,5780
	10858	1382044,2900	388218,1910
	10859	1382044,2928	388218,1871
	10860	1382047,1510	388214,2310
	10861	1382047,2781	388213,9804
	10862	1382049,3160	388209,9640
	10863	1382112,8658	388121,6886
	10864	1382162,3890	388052,8970
	10865	1382166,0122	388047,8516
	10866	1382166,0100	388047,8500
	10867	1382140,0800	388029,1200

Сведения о границах территориальной предприятий и складов V - IV классов вредности (санитарно-защитные зоны - до 100 м)

Сведения о характерных точках границ объекта	№ точки	Координаты	
		X	Y
	10868	1382140,0818	388029,1175
	10869	1382140,0770	388029,1140
	10870	1382141,3029	388027,4119
	10871	1382141,6829	388026,8842
	10872	1382142,4072	388025,8739
	10873	1382140,3100	388023,4050
	10874	1382140,3119	388023,4023
	10875	1382140,3100	388023,4000
	10876	1382152,0768	388006,9890
	10877	1382155,3590	388002,4100
	10878	1382165,0708	387988,7708
	10879	1382168,8759	387983,4269
	10880	1382178,5000	387969,9100
	10881	1382181,6499	387965,5811
	10882	1382182,0063	387965,0912
	10883	1382185,5740	387960,1870
	10884	1382187,3154	387957,6679
	10885	1382196,1740	387944,8530
	10886	1382199,4550	387940,2070
	10887	1382200,7220	387938,4150
	10888	1382203,9370	387933,9650
	10889	1382209,7440	387925,9350
	10890	1382218,5040	387913,6820
	10891	1382223,8705	387906,5557
	10892	1382245,0580	387878,4200
	10893	1382276,9370	387901,6770
	10894	1382284,1790	387891,0270
	10895	1382287,5730	387893,2390
	10896	1382289,7520	387894,8050
	10897	1382336,5530	387928,2170
	10898	1382338,5350	387929,6000
	10899	1382333,4610	387939,6560
	10900	1382377,3741	387970,3218
	10901	1382407,1900	387991,1400
	10902	1382410,3579	388010,4561
	10903	1382410,9910	388014,3090
	10904	1382411,4949	388015,7221
	10905	1382412,3190	388018,0272
	10906	1382421,1868	388024,6402
	10907	1382424,5400	388027,1400
	10908	1382426,0200	388028,2300
	10909	1382445,7380	388042,9365
	10910	1382452,4580	388047,9480
	10911	1382452,4578	388047,9483
	10912	1382452,4600	388047,9500

Сведения о границах территориальной предприятий и складов V - IV классов вредности (санитарно-защитные зоны - до 100 м)

Сведения о характерных точках границ объекта	№ точки	Координаты	
		X	Y
	10913	1382449,8657	388051,5993
	10914	1382447,3740	388055,1090
	10915	1382439,0230	388066,7300
	10916	1382438,9246	388066,8652
	10917	1382437,2300	388069,2000
	10918	1382432,7310	388075,7110
	10919	1382429,6530	388080,1700
	10920	1382424,7979	388086,5860
	10921	1382422,7000	388089,3600
	10922	1382419,5500	388093,6600
	10923	1382418,9456	388094,4807
	10924	1382406,9430	388110,7790
	10925	1382387,0427	388138,1550
	10926	1382385,1500	388140,7600
	10927	1382354,8822	388182,8470
	10928	1382354,9000	388182,8600
	10929	1382354,8965	388182,8648
	10930	1382343,7700	388198,3300
	10931	1382334,5700	388211,0400
	10932	1382333,7728	388212,1509
	10933	1382333,3500	388212,7400
	10934	1382333,3400	388212,7400
	10935	1382317,0965	388235,1833
	10936	1382311,0720	388243,5110
	10937	1382304,3206	388252,8999
	10938	1382288,7300	388274,5900
	10939	1382273,8679	388295,2620
	10940	1382268,4730	388302,7690
	10941	1382247,5015	388331,9810
	10942	1382248,0800	388332,3600
	10943	1382247,2697	388333,4570
	10944	1382246,3030	388334,7720
	10945	1382246,5931	388334,9871
	10946	1382247,6500	388335,7700
	10947	1382247,6496	388335,7705
	10948	1382247,6570	388335,7760
	10949	1382240,9788	388345,1234
	10950	1382240,8100	388345,3600
	10951	1382229,1000	388361,6200
	10952	1382223,5800	388368,9300
	10953	1382222,9322	388369,7832
	10954	1382217,8400	388376,4950
	10955	1382205,0537	388394,0117
	10850	1382026,6472	388267,9386
	10956	1382222,1000	386812,2660

Сведения о границах территориальной предприятий и складов V - IV классов вредности (санитарно-защитные зоны - до 100 м)

Сведения о характерных точках границ объекта	№ точки	Координаты	
		X	Y
	10957	1382223,2130	386808,4440
	10958	1382242,2330	386805,2800
	10959	1382258,2270	386802,6880
	10960	1382266,0310	386801,4030
	10961	1382309,4480	386793,3260
	10962	1382314,7620	386795,0890
	10963	1382330,5960	386790,9020
	10964	1382333,0660	386792,6648
	10965	1382334,0120	386793,3400
	10966	1382354,3430	386789,6470
	10967	1382362,1751	386788,3215
	10968	1382363,7330	386788,0579
	10969	1382382,6410	386784,8580
	10970	1382401,3990	386780,1380
	10971	1382401,3997	386780,1368
	10972	1382407,7390	386769,4770
	10973	1382415,6766	386757,6625
	10974	1382415,6770	386757,6620
	10975	1382413,7072	386755,4730
	10976	1382408,9470	386750,1830
	10977	1382498,2904	386617,1699
	10978	1382498,2910	386617,1690
	10979	1382489,7870	386597,9600
	10980	1382492,8130	386594,3860
	10981	1382499,6710	386568,1570
	10982	1382510,9806	386551,8743
	10983	1382511,0260	386551,8090
	10984	1382511,0266	386551,8104
	10985	1382511,3360	386552,4716
	10986	1382511,6800	386553,2070
	10987	1382515,6330	386553,4550
	10988	1382519,4250	386554,7620
	10989	1382546,5010	386572,0700
	10990	1382550,3880	386572,7960
	10991	1382558,3920	386573,0670
	10992	1382559,0222	386572,6246
	10993	1382559,7140	386572,1390
	10994	1382563,9737	386570,6273
	10995	1382611,7880	386553,6590
	10996	1382611,7923	386553,6642
	10997	1382615,2410	386557,8240
	10998	1382621,6830	386565,6130
	10999	1382666,0240	386534,6390
	11000	1382676,6528	386530,5452
	11001	1382676,6560	386530,5440

Сведения о границах территориальной предприятий и складов V - IV классов вредности (санитарно-защитные зоны - до 100 м)

Сведения о характерных точках границ объекта	№ точки	Координаты	
		X	Y
	11002	1382676,5243	386530,0813
	11003	1382676,2800	386529,2230
	11004	1382680,3014	386525,0076
	11005	1382680,3020	386525,0070
	11006	1382683,4606	386523,1672
	11007	1382721,9490	386500,7490
	11008	1382782,1770	386461,3580
	11009	1382821,1340	386459,5080
	11010	1382821,1496	386462,4475
	11011	1382821,2400	386479,5424
	11012	1382821,2400	386479,5430
	11013	1382825,9480	386480,1480
	11014	1382874,7740	386517,0350
	11015	1382899,1780	386535,4680
	11016	1382899,9960	386536,0260
	11017	1382899,5400	386536,6610
	11018	1382885,3340	386556,3420
	11019	1382892,4660	386561,3720
	11020	1382891,3750	386562,9160
	11021	1382893,4260	386564,3580
	11022	1382894,5100	386562,8100
	11023	1382909,4710	386573,3550
	11024	1382908,2080	386575,1620
	11025	1382910,1140	386576,5120
	11026	1382911,3840	386574,7050
	11027	1383003,9260	386640,0370
	11028	1383028,3330	386657,2610
	11029	1383037,4950	386643,9130
	11030	1383041,5360	386646,6510
	11031	1383042,6230	386645,0010
	11032	1383048,1160	386648,8000
	11033	1383051,5730	386643,4240
	11034	1383052,6390	386641,7520
	11035	1383069,7576	386653,7950
	11036	1383103,2610	386677,3650
	11037	1383132,6910	386638,7150
	11038	1383137,9320	386635,4740
	11039	1383204,6830	386686,4250
	11040	1383291,9000	386799,2280
	11041	1383293,1560	386802,1190
	11042	1383286,8406	386807,6709
	11043	1383286,8370	386807,6740
	11044	1383313,7352	386826,9590
	11045	1383313,7380	386826,9610
	11046	1383333,8020	386860,5620

Сведения о границах территориальной предприятий и складов V - IV классов вредности (санитарно-защитные зоны - до 100 м)

Сведения о характерных точках границ объекта	№ точки	Координаты	
		X	Y
	11047	1383329,3490	386882,7730
	11048	1383325,3810	386887,8500
	11049	1383325,8380	386890,0470
	11050	1383325,2970	386892,2300
	11051	1383323,4580	386893,5990
	11052	1383321,2060	386894,0440
	11053	1383322,0200	386905,3000
	11054	1383302,3970	386932,0370
	11055	1383279,0410	386963,8940
	11056	1383271,1020	386975,4750
	11057	1383265,1640	386978,7750
	11058	1383259,2030	386974,5520
	11059	1383247,9610	386990,0020
	11060	1383216,7360	387032,9120
	11061	1383205,2890	387048,6320
	11062	1383189,3930	387036,2410
	11063	1383157,1020	387080,6790
	11064	1383149,0650	387074,4450
	11065	1383148,2760	387073,8320
	11066	1383135,6730	387092,2430
	11067	1383134,1030	387091,1690
	11068	1383133,5590	387091,9720
	11069	1383113,8600	387121,2310
	11070	1383068,5270	387089,4470
	11071	1383061,0109	387084,1044
	11072	1383003,8240	387162,9070
	11073	1383005,6930	387164,7350
	11074	1383004,3331	387166,0853
	11075	1383003,5680	387166,8450
	11076	1383002,0790	387165,3120
	11077	1382997,8010	387171,1960
	11078	1383058,3769	387215,3844
	11079	1383066,8383	387221,5568
	11080	1383132,2230	387269,2530
	11081	1383157,4300	387282,6010
	11082	1383158,3430	387282,9950
	11083	1383175,7460	387290,5940
	11084	1383189,0627	387294,9000
	11085	1383191,5830	387295,7150
	11086	1383189,7950	387298,1720
	11087	1383187,2440	387297,4600
	11088	1383184,7239	387296,5612
	11089	1383176,9290	387293,7810
	11090	1383172,8023	387292,3156
	11091	1383169,7450	387291,2300

Сведения о границах территориальной предприятий и складов V - IV классов вредности (санитарно-защитные зоны - до 100 м)

Сведения о характерных точках границ объекта	№ точки	Координаты	
		X	Y
	11092	1383154,9880	387284,5500
	11093	1383154,8583	387284,4882
	11094	1383152,9599	387283,5836
	11095	1383150,2620	387282,2980
	11096	1383130,5770	387271,3920
	11097	1383123,9600	387266,6830
	11098	1383111,0860	387257,5000
	11099	1383076,2730	387232,6800
	11100	1383075,1841	387231,9036
	11101	1383056,4310	387218,5330
	11102	1383056,4300	387218,5344
	11103	1383051,5690	387225,5660
	11104	1383032,9800	387214,5280
	11105	1383026,9390	387223,4050
	11106	1383014,2660	387213,4630
	11107	1382995,6440	387242,0130
	11108	1382963,8930	387219,7190
	11109	1382957,1840	387228,9350
	11110	1382952,4940	387230,2340
	11111	1382928,6115	387213,5215
	11112	1382928,1520	387213,2000
	11113	1382927,4470	387212,7070
	11114	1382875,8510	387176,4440
	11115	1382815,7680	387134,2100
	11116	1382699,8630	387052,7420
	11117	1382571,7510	386962,7000
	11118	1382557,9450	386953,0063
	11119	1382555,0490	386950,9730
	11120	1382544,0556	386943,2034
	11121	1382543,1650	386942,5740
	11122	1382482,3010	386899,6170
	11123	1382477,4627	386896,2031
	11124	1382472,9600	386893,0260
	11125	1382344,6080	386800,9940
	11126	1382320,3830	386805,2800
	11127	1382319,3790	386802,9980
	11128	1382317,2480	386804,0680
	11129	1382289,9020	386808,5720
	11130	1382277,8460	386810,5500
	11131	1382262,0310	386813,1560
	11132	1382250,2120	386815,0980
	11133	1382225,3010	386819,1930
	11134	1382222,9720	386815,9810
	10956	1382222,1000	386812,2660
	11135	1382313,2069	399573,7591

Сведения о границах территориальной предприятий и складов V - IV классов вредности (санитарно-защитные зоны - до 100 м)

Сведения о характерных точках границ объекта	№ точки	Координаты	
		X	Y
	11136	1382324,4377	399600,7742
	11137	1382345,5505	399625,2519
	11138	1382367,2775	399638,5524
	11139	1382374,9636	399642,1517
	11140	1382429,6933	399546,4108
	11141	1382481,9242	399575,5669
	11142	1382536,3229	399481,9514
	11143	1382565,8992	399499,9704
	11144	1382615,8836	399420,9995
	11145	1382635,4449	399431,9187
	11146	1382639,3465	399423,9631
	11147	1382658,3057	399385,3045
	11148	1382655,5080	399383,3660
	11149	1382655,8990	399382,6620
	11150	1382655,7090	399382,6100
	11151	1382649,2550	399379,3180
	11152	1382650,9420	399375,6240
	11153	1382652,0290	399373,7110
	11154	1382653,0950	399371,6560
	11155	1382654,7160	399368,4480
	11156	1382659,4100	399360,6190
	11157	1382661,2600	399361,6990
	11158	1382664,2930	399355,5050
	11159	1382671,0200	399343,7190
	11160	1382673,0578	399344,8852
	11161	1382671,0114	399324,7777
	11162	1382624,3070	399327,3383
	11163	1382601,5241	399336,1653
	11164	1382587,1498	399279,4898
	11165	1382598,3497	399276,6195
	11166	1382596,4251	399268,1292
	11167	1382587,6000	399270,5300
	11168	1382585,6400	399235,8500
	11169	1382586,0517	399235,8383
	11170	1382574,0447	399231,3642
	11171	1382567,6040	399228,9642
	11172	1382567,4137	399235,0000
	11173	1382559,6393	399234,0630
	11174	1382518,8698	399222,2578
	11175	1382515,1947	399234,8071
	11176	1382505,3965	399239,1885
	11177	1382505,7621	399242,7170
	11178	1382502,2827	399243,8195
	11179	1382503,0438	399247,8985
	11180	1382485,8640	399251,8672

Сведения о границах территориальной предприятий и складов V - IV классов вредности (санитарно-защитные зоны - до 100 м)

Сведения о характерных точках границ объекта	№ точки	Координаты	
		X	Y
	11181	1382447,6988	399247,3473
	11182	1382411,8446	399241,7290
	11183	1382409,6746	399256,1607
	11184	1382403,8389	399257,4160
	11185	1382394,3912	399252,4033
	11186	1382366,0948	399310,1858
	11187	1382366,4597	399330,9343
	11188	1382367,1123	399333,6975
	11189	1382380,3965	399359,0867
	11190	1382389,6242	399370,4108
	11191	1382413,5813	399384,1920
	11192	1382373,9718	399465,2873
	11193	1382352,5739	399454,4276
	11194	1382344,5011	399473,9994
	11195	1382332,9744	399508,2047
	11196	1382314,5008	399553,0852
	11135	1382313,2069	399573,7591
	11197	1382532,1540	397385,2800
	11198	1382533,8376	397428,5564
	11199	1382537,6897	397427,7917
	11200	1382540,6009	397427,2150
	11201	1382562,2843	397422,9097
	11202	1382571,3970	397427,5355
	11203	1382579,3305	397431,4216
	11204	1382601,6719	397442,3700
	11205	1382640,3223	397499,3765
	11206	1382667,7672	397508,9821
	11207	1382699,1007	397492,1239
	11208	1382726,8212	397476,2431
	11209	1382746,5072	397463,7464
	11210	1382758,5142	397454,3523
	11211	1382735,4904	397423,3023
	11212	1382712,4420	397389,3613
	11213	1382694,4128	397356,4741
	11214	1382685,9744	397345,1256
	11215	1382691,8895	397339,8781
	11216	1382630,5207	397335,7550
	11217	1382572,1094	397377,3607
	11197	1382532,1540	397385,2800
	11218	1382639,3425	385912,7900
	11219	1382639,3460	385912,7890
	11220	1382639,3592	385912,8040
	11218	1382639,3425	385912,7900
	11221	1382732,8211	396106,0884
	11222	1382773,6618	396171,9263

Сведения о границах территориальной предприятий и складов V - IV классов вредности (санитарно-защитные зоны - до 100 м)

Сведения о характерных точках границ объекта	№ точки	Координаты	
		X	Y
	11223	1382770,2776	396190,0846
	11224	1382795,1995	396217,9700
	11225	1382881,2756	396162,4354
	11226	1382887,8900	396161,7600
	11227	1382890,1109	396156,7350
	11228	1382936,2848	396126,9446
	11229	1382917,7716	396107,9205
	11230	1382918,0900	396105,6000
	11231	1382911,8771	396101,8633
	11232	1382911,1907	396101,1580
	11233	1382912,2800	396095,5300
	11234	1382901,2558	396089,9154
	11235	1382888,0577	396069,5632
	11236	1382809,7698	396024,9104
	11237	1382807,7944	396016,8704
	11238	1382810,7046	396006,9679
	11239	1382812,1479	395998,9229
	11240	1382802,3313	395997,9110
	11241	1382801,3203	396005,6142
	11242	1382787,0070	396052,7561
	11243	1382784,3628	396069,2319
	11244	1382778,4618	396076,3942
	11245	1382767,7482	396087,1765
	11246	1382733,6308	396105,6634
	11221	1382732,8211	396106,0884
	11247	1382824,6693	389694,2915
	11248	1382834,8430	389701,5250
	11249	1382838,0990	389703,8430
	11250	1382842,1290	389706,7120
	11251	1382897,2330	389745,9130
	11252	1382900,4890	389748,2340
	11253	1382901,2220	389748,7530
	11254	1382899,3170	389751,7160
	11255	1382900,0620	389752,1840
	11256	1382905,1240	389755,4610
	11257	1382916,9980	389763,6880
	11258	1382925,1990	389769,4370
	11259	1382940,6600	389780,0770
	11260	1382956,4360	389789,9100
	11261	1382961,9030	389793,0240
	11262	1383022,7270	389836,3640
	11263	1383049,5400	389857,9170
	11264	1383053,7410	389861,2860
	11265	1383057,1170	389866,2940
	11266	1383060,7600	389870,8420

Сведения о границах территориальной предприятий и складов V - IV классов вредности (санитарно-защитные зоны - до 100 м)

Сведения о характерных точках границ объекта	№ точки	Координаты	
		X	Y
	11267	1383089,2810	389891,3620
	11268	1383126,4670	389918,7990
	11269	1383129,5520	389923,8430
	11270	1383134,2090	389930,2340
	11271	1383141,2860	389935,1840
	11272	1383145,7030	389937,7830
	11273	1383161,4640	389947,7320
	11274	1383165,6870	389950,3680
	11275	1383175,4830	389956,4670
	11276	1383194,1890	389967,9390
	11277	1383196,8210	389963,7010
	11278	1383223,1810	389978,7570
	11279	1383224,5280	389979,5460
	11280	1383238,7160	389988,7770
	11281	1383238,6430	389988,9040
	11282	1383293,9290	390025,9150
	11283	1383292,2210	390028,0910
	11284	1383309,4490	390045,1760
	11285	1383313,8000	390039,8070
	11286	1383314,5300	390040,3290
	11287	1383319,5160	390043,6986
	11288	1383309,6900	390056,3130
	11289	1383305,3280	390064,5180
	11290	1383317,4060	390069,4340
	11291	1383341,0250	390076,7020
	11292	1383371,5540	390084,2060
	11293	1383383,4600	390087,0970
	11294	1383407,6710	390085,7240
	11295	1383409,0430	390085,6550
	11296	1383468,6440	390082,2930
	11297	1383472,8600	390081,9830
	11298	1383485,6970	390081,0450
	11299	1383523,9600	390071,8840
	11300	1383524,6530	390073,7490
	11301	1383535,5890	390071,0510
	11302	1383542,1510	390069,4270
	11303	1383544,1080	390068,9450
	11304	1383545,3120	390068,6420
	11305	1383551,7690	390067,0470
	11306	1383553,8130	390066,5330
	11307	1383598,0620	390056,7140
	11308	1383599,2260	390056,4550
	11309	1383603,1390	390055,5860
	11310	1383639,5190	390047,5050
	11311	1383641,4710	390047,0740

Сведения о границах территориальной предприятий и складов V - IV классов вредности (санитарно-защитные зоны - до 100 м)

Сведения о характерных точках границ объекта	№ точки	Координаты	
		X	Y
	11312	1383642,9082	390046,7547
	11313	1383648,9360	390017,0390
	11314	1383624,6010	390009,5420
	11315	1383655,3160	389947,6560
	11316	1383703,0470	389767,9190
	11317	1383723,4610	389756,6400
	11318	1383727,0240	389759,2540
	11319	1383746,8430	389772,8830
	11320	1383759,8120	389773,9050
	11321	1383770,1270	389768,2510
	11322	1383618,2481	389663,9060
	11323	1383129,3841	389328,1324
	11324	1383086,3549	389298,6095
	11325	1383081,9480	389304,8000
	11326	1383076,4700	389312,8220
	11327	1383003,2290	389419,7710
	11328	1382999,7250	389417,8510
	11329	1382987,7780	389430,4140
	11330	1382984,7010	389436,0500
	11331	1382988,2270	389447,8980
	11332	1382995,6370	389453,4570
	11333	1382995,7300	389453,5221
	11334	1382980,3397	389475,2495
	11335	1382980,1900	389475,1450
	11336	1382975,5250	389481,4450
	11337	1382961,0930	389501,4870
	11338	1382960,7210	389502,0860
	11339	1382960,8130	389502,8166
	11340	1382832,7587	389683,5991
	11247	1382824,6693	389694,2915
	11341	1382854,7904	388854,8347
	11342	1383021,7506	388973,2885
	11343	1383197,5141	389097,8383
	11344	1383260,9645	389010,5368
	11345	1383287,5320	388973,9826
	11346	1383260,9880	388955,1220
	11347	1383254,2500	388950,2280
	11348	1383202,1060	388912,3410
	11349	1383180,7980	388943,0660
	11350	1383171,9430	388943,8360
	11351	1383130,5520	388915,1000
	11352	1383121,3350	388928,1380
	11353	1383113,1230	388922,3380
	11354	1383114,4260	388920,4730
	11355	1383085,5980	388900,1420

Сведения о границах территориальной предприятий и складов V - IV классов вредности (санитарно-защитные зоны - до 100 м)

Сведения о характерных точках границ объекта	№ точки	Координаты	
		X	Y
	11356	1383084,2920	388901,9930
	11357	1383076,1340	388896,2370
	11358	1383076,9920	388895,0210
	11359	1383055,1240	388879,6000
	11360	1383060,4640	388872,1140
	11361	1383059,6400	388871,5340
	11362	1383063,2860	388866,2300
	11363	1383060,5450	388864,2880
	11364	1383061,3220	388863,1930
	11365	1383060,1470	388862,3540
	11366	1383059,3620	388863,4560
	11367	1383058,2560	388862,6710
	11368	1383059,0450	388861,5690
	11369	1383057,6500	388860,5870
	11370	1383056,8620	388861,6900
	11371	1383044,9850	388853,3050
	11372	1383044,1740	388852,7210
	11373	1383019,2710	388834,5990
	11374	1383003,3750	388822,7000
	11375	1383003,0100	388822,4520
	11376	1382969,8240	388800,0960
	11377	1382963,7140	388796,8180
	11378	1382927,3010	388769,7350
	11379	1382922,7083	388767,0021
	11380	1382915,7020	388762,8330
	11381	1382914,0880	388765,0590
	11382	1382915,0670	388765,8440
	11383	1382913,4640	388768,0670
	11384	1382914,4320	388768,8230
	11385	1382912,7600	388770,9610
	11386	1382913,7270	388771,7460
	11387	1382880,6070	388818,5470
	11388	1382877,3550	388823,1090
	11389	1382872,6570	388829,7780
	11341	1382854,7904	388854,8347
	11390	1382881,7433	399292,4615
	11391	1383009,5909	399358,8985
	11392	1383014,4587	399350,6192
	11393	1383052,2062	399235,9634
	11394	1382954,5316	399178,0715
	11395	1382903,9826	399183,5552
	11396	1382915,3113	399205,4618
	11397	1382909,2223	399248,8975
	11398	1382899,8712	399248,4566
	11390	1382881,7433	399292,4615

Сведения о границах территориальной предприятий и складов V - IV классов вредности (санитарно-защитные зоны - до 100 м)

Сведения о характерных точках границ объекта	№ точки	Координаты	
		X	Y
	11399	1382931,8750	390385,3422
	11400	1383017,5818	390566,1532
	11401	1383031,6936	390551,3627
	11402	1383031,9809	390544,8458
	11403	1383059,2695	390511,6496
	11404	1383059,2979	390511,7009
	11405	1383059,5250	390511,4102
	11406	1383056,2327	390506,1601
	11407	1383058,8629	390510,9146
	11408	1383045,7942	390500,5633
	11409	1383045,5888	390499,5801
	11410	1383045,7433	390499,3748
	11411	1383046,0810	390499,6572
	11412	1383054,8092	390487,9216
	11413	1383051,2956	390492,0001
	11414	1383101,2218	390425,6858
	11415	1383100,3724	390424,9630
	11416	1383107,9858	390415,3712
	11417	1383108,0123	390415,3918
	11418	1383108,0881	390415,2962
	11419	1383143,6331	390410,7256
	11420	1383148,4433	390410,1073
	11421	1383162,4395	390407,8556
	11422	1383169,0165	390406,8035
	11423	1383192,5775	390403,0143
	11424	1383199,4957	390401,8873
	11425	1383227,0768	390397,4049
	11426	1383228,9510	390398,8426
	11427	1383239,4079	390446,4912
	11428	1383246,0657	390445,3903
	11429	1383254,1082	390443,9800
	11430	1383256,0239	390452,3402
	11431	1383274,8747	390534,3072
	11432	1383270,0771	390535,4258
	11433	1383293,3497	390641,4633
	11434	1383273,2447	390645,5642
	11435	1383278,9493	390673,4847
	11436	1383284,3640	390701,3908
	11437	1383282,3284	390701,7405
	11438	1383277,8762	390702,5042
	11439	1383263,9777	390704,9073
	11440	1383257,4615	390706,5805
	11441	1383238,9237	390716,9159
	11442	1383210,0742	390760,0838
	11443	1383127,4001	390778,0639

Сведения о границах территориальной предприятий и складов V - IV классов вредности (санитарно-защитные зоны - до 100 м)

Сведения о характерных точках границ объекта	№ точки	Координаты	
		X	Y
	11444	1383129,8716	390784,0320
	11445	1383085,9595	390841,2250
	11446	1383107,2691	390857,7714
	11447	1383030,3040	390957,1510
	11448	1383031,7720	390958,3025
	11449	1383059,6643	390980,1819
	11450	1383112,6920	391021,7780
	11451	1383113,6450	391022,5260
	11452	1383153,0870	391053,4736
	11453	1383163,6130	391061,7376
	11454	1383241,6661	390962,1273
	11455	1383348,4463	391041,5744
	11456	1383372,2950	391054,6037
	11457	1383416,6851	391075,1572
	11458	1383579,2674	391129,2730
	11459	1383578,1000	391125,7590
	11460	1383577,4210	391123,6970
	11461	1383577,2390	391123,1530
	11462	1383576,0600	391119,7440
	11463	1383571,0150	391105,1110
	11464	1383566,3510	391096,0550
	11465	1383565,6720	391094,7340
	11466	1383573,8620	391089,6860
	11467	1383574,8260	391089,0910
	11468	1383580,6110	391085,9370
	11469	1383577,8560	391078,5280
	11470	1383575,9280	391079,7070
	11471	1383557,3460	391021,0370
	11472	1383552,1740	391004,6670
	11473	1383548,6700	390993,5850
	11474	1383547,4440	390989,7310
	11475	1383547,3010	390989,3110
	11476	1383542,0710	390973,7180
	11477	1383531,6430	390942,3980
	11478	1383530,3730	390938,6050
	11479	1383528,6940	390933,5790
	11480	1383527,9130	390931,2610
	11481	1383522,0910	390915,2890
	11482	1383516,8090	390906,3760
	11483	1383515,3130	390900,8820
	11484	1383501,7822	390851,3169
	11485	1383501,8920	390851,0780
	11486	1383486,4780	390806,7710
	11487	1383440,3640	390672,0200
	11488	1383440,1824	390672,0171

Сведения о границах территориальной предприятий и складов V - IV классов вредности (санитарно-защитные зоны - до 100 м)

Сведения о характерных точках границ объекта	№ точки	Координаты	
		X	Y
	11489	1383440,1810	390672,0130
	11490	1383408,4040	390581,0110
	11491	1383409,1310	390578,5550
	11492	1383394,8810	390518,8080
	11493	1383394,0780	390512,7340
	11494	1383389,1140	390494,1120
	11495	1383388,0080	390487,3520
	11496	1383380,5800	390463,0800
	11497	1383381,5910	390462,6630
	11498	1383379,4600	390454,8820
	11499	1383378,1790	390450,2130
	11500	1383377,1090	390450,4100
	11501	1383368,5830	390413,5490
	11502	1383344,4670	390310,9910
	11503	1383345,2190	390310,2140
	11504	1383346,0950	390309,3050
	11505	1383344,8400	390304,1700
	11506	1383343,7770	390303,8450
	11507	1383343,2990	390298,4430
	11508	1383335,7290	390266,6690
	11509	1383334,5980	390261,9830
	11510	1383316,7240	390252,7010
	11511	1383302,7730	390245,4560
	11512	1383295,5100	390248,8940
	11513	1383291,1260	390250,9630
	11514	1383267,5400	390216,1680
	11515	1383260,4520	390205,7110
	11516	1383235,3140	390168,6120
	11517	1383222,0320	390149,0150
	11518	1383202,8840	390144,5510
	11519	1383169,6430	390136,7990
	11520	1383159,7660	390134,4960
	11521	1383150,2540	390132,2800
	11522	1383134,0190	390128,4880
	11523	1383124,7040	390126,3200
	11524	1383090,8980	390178,4850
	11525	1383045,7917	390238,3893
	11526	1383036,0641	390251,5754
	11399	1382931,8750	390385,3422
	11527	1382983,2237	397316,2766
	11528	1382992,7852	397328,3029
	11529	1383038,4448	397367,9766
	11530	1383061,9982	397344,6160
	11531	1383050,5160	397334,5619
	11532	1383071,7853	397309,5282

Сведения о границах территориальной предприятий и складов V - IV классов вредности (санитарно-защитные зоны - до 100 м)

Сведения о характерных точках границ объекта	№ точки	Координаты	
		X	Y
	11533	1383043,1277	397290,0125
	11534	1383032,3590	397304,0810
	11535	1383026,6800	397302,1610
	11536	1383023,7560	397298,7630
	11537	1383019,8620	397297,6280
	11538	1383015,6100	397300,2890
	11539	1383002,4180	397305,6510
	11540	1382995,0493	397299,1549
	11527	1382983,2237	397316,2766
	11541	1383054,8998	390488,2158
	11542	1383055,0987	390488,9189
	11543	1383055,0992	390488,9183
	11541	1383054,8998	390488,2158
	11544	1383056,0480	390485,6934
	11545	1383056,6324	390486,4330
	11546	1383056,0991	390485,7542
	11547	1383091,7631	390438,8872
	11544	1383056,0480	390485,6934
	11548	1383056,0512	390487,7997
	11549	1383056,9118	390486,7885
	11550	1383056,9110	390486,7875
	11548	1383056,0512	390487,7997
	11551	1383056,2327	390506,1601
	11552	1383058,5570	390505,9647
	11553	1383057,6044	390505,1816
	11554	1383058,5560	390505,9647
	11551	1383056,2327	390506,1601
	11555	1383093,4759	390440,0826
	11556	1383093,4765	390440,0830
	11557	1383093,8024	390439,7268
	11555	1383093,4759	390440,0826
	11558	1383096,5260	396212,4100
	11559	1383104,2130	396220,8630
	11560	1383131,7890	396235,9490
	11561	1383131,6140	396238,5550
	11562	1383166,4280	396258,8380
	11563	1383202,6957	396289,4303
	11564	1383203,1812	396285,8113
	11565	1383207,9619	396263,0382
	11566	1383206,9573	396262,6632
	11567	1383207,6616	396259,0330
	11568	1383210,6938	396243,5052
	11569	1383211,3994	396237,7746
	11570	1383212,6197	396227,7101
	11571	1383214,9501	396208,9521

Сведения о границах территориальной предприятий и складов V - IV классов вредности (санитарно-защитные зоны - до 100 м)

Сведения о характерных точках границ объекта	№ точки	Координаты	
		X	Y
	11572	1383245,2268	396212,2444
	11573	1383254,4502	396213,2473
	11574	1383260,4267	396184,2858
	11575	1383263,2876	396164,8247
	11576	1383263,1903	396164,6432
	11577	1383265,8851	396144,9196
	11578	1383263,8197	396144,5788
	11579	1383264,0557	396142,8419
	11580	1383266,5855	396124,7862
	11581	1383266,5684	396124,5959
	11582	1383269,3861	396104,6741
	11583	1383274,7923	396070,1382
	11584	1383278,1114	396050,1338
	11585	1383277,5228	396050,0350
	11586	1383280,6704	396031,1691
	11587	1383270,5797	396041,4486
	11588	1383269,9450	396045,9630
	11589	1383266,6844	396045,4168
	11590	1383243,0936	396069,4491
	11591	1383235,8250	396068,1330
	11592	1383234,1316	396078,5787
	11593	1383224,1833	396088,7132
	11594	1383201,9900	396084,9410
	11595	1383201,4090	396084,8530
	11596	1383198,7340	396104,5380
	11597	1383199,2630	396104,6140
	11598	1383207,3901	396105,8206
	11599	1383194,1908	396119,2670
	11600	1383186,6981	396125,3821
	11601	1383186,4840	396126,3940
	11602	1383185,6615	396126,2281
	11603	1383170,6793	396138,4557
	11604	1383167,3180	396154,6710
	11605	1383153,8658	396152,1779
	11606	1383103,6784	396193,1378
	11558	1383096,5260	396212,4100
	11607	1383219,5350	387305,8840
	11608	1383221,3780	387303,0230
	11609	1383233,4340	387304,7670
	11610	1383222,9410	387306,8220
	11607	1383219,5350	387305,8840
	11611	1383246,9688	395702,6201
	11612	1383262,8434	395735,2718
	11613	1383259,9300	395750,9950
	11614	1383256,7610	395768,8550

Сведения о границах территориальной предприятий и складов V - IV классов вредности (санитарно-защитные зоны - до 100 м)

Сведения о характерных точках границ объекта	№ точки	Координаты	
		X	Y
	11615	1383281,1982	395773,9629
	11616	1383281,1250	395774,3410
	11617	1383310,5000	395780,0050
	11618	1383310,6106	395779,3274
	11619	1383316,4830	395780,3740
	11620	1383348,9746	395735,0996
	11621	1383357,0820	395736,6800
	11622	1383359,8050	395739,3410
	11623	1383372,3060	395721,1930
	11624	1383370,0680	395719,7110
	11625	1383365,8921	395717,9755
	11626	1383365,8930	395717,9740
	11627	1383396,0160	395681,3200
	11628	1383398,9580	395681,7580
	11629	1383400,9730	395678,8050
	11630	1383407,1520	395669,5340
	11631	1383406,8597	395668,1273
	11632	1383406,8680	395668,1220
	11633	1383409,6340	395664,1030
	11634	1383438,9770	395628,0700
	11635	1383444,4040	395629,0960
	11636	1383445,7587	395620,2081
	11637	1383453,7370	395610,9590
	11638	1383466,8880	395594,8230
	11639	1383476,1150	395583,8620
	11640	1383476,1167	395583,8448
	11641	1383485,6090	395585,5590
	11642	1383488,7648	395568,4549
	11643	1383488,7660	395568,4550
	11644	1383528,4160	395520,2060
	11645	1383545,3531	395497,9139
	11646	1383410,0741	395392,5658
	11647	1383404,4389	395409,0043
	11648	1383397,6639	395428,7591
	11649	1383390,6806	395449,5369
	11650	1383383,3382	395471,3895
	11651	1383378,3289	395486,2988
	11652	1383354,9384	395520,9241
	11653	1383341,7460	395552,7210
	11654	1383340,4075	395555,9471
	11655	1383340,0944	395556,4636
	11656	1383291,3248	395641,0772
	11657	1383288,8182	395645,4511
	11658	1383275,2074	395645,7489
	11659	1383260,6640	395664,4226

Сведения о границах территориальной предприятий и складов V - IV классов вредности (санитарно-защитные зоны - до 100 м)

Сведения о характерных точках границ объекта	№ точки	Координаты	
		X	Y
	11660	1383272,7304	395672,7221
	11611	1383246,9688	395702,6201
	11661	1383303,5540	390102,3350
	11662	1383330,4510	390119,6110
	11663	1383337,9590	390124,5820
	11664	1383342,0220	390127,0610
	11665	1383340,5110	390129,1850
	11666	1383350,0920	390135,9150
	11667	1383362,0750	390138,4600
	11668	1383365,6340	390140,7660
	11669	1383401,0060	390163,7320
	11670	1383399,6630	390165,9290
	11671	1383402,7540	390167,9300
	11672	1383409,0180	390172,0030
	11673	1383447,3430	390196,9110
	11674	1383484,5290	390220,4130
	11675	1383543,7390	390262,1360
	11676	1383547,5570	390264,8260
	11677	1383553,6050	390269,0930
	11678	1383555,4150	390270,3630
	11679	1383557,1450	390271,5860
	11680	1383558,6350	390272,6300
	11681	1383563,6320	390276,1560
	11682	1383577,0560	390285,6240
	11683	1383576,6330	390286,2810
	11684	1383583,4220	390290,4420
	11685	1383589,2690	390294,0230
	11686	1383591,8060	390295,5960
	11687	1383607,5920	390305,2650
	11688	1383607,3290	390305,7460
	11689	1383615,1910	390312,3130
	11690	1383617,6080	390309,3380
	11691	1383664,4770	390340,0530
	11692	1383685,4170	390355,7080
	11693	1383684,9280	390356,2730
	11694	1383690,9180	390360,6610
	11695	1383700,6304	390366,5948
	11696	1383718,4280	390342,1990
	11697	1383711,4029	390337,2547
	11698	1383607,9776	390264,4630
	11699	1383606,9020	390263,7060
	11700	1383608,4127	390258,8314
	11701	1383611,0740	390250,2440
	11702	1383619,6810	390166,4660
	11703	1383617,9344	390165,2175

Сведения о границах территориальной предприятий и складов V - IV классов вредности (санитарно-защитные зоны - до 100 м)

Сведения о характерных точках границ объекта	№ точки	Координаты	
		X	Y
	11704	1383609,5340	390159,2130
	11705	1383620,6150	390127,0680
	11706	1383622,3590	390124,5830
	11707	1383631,5093	390111,5452
	11708	1383641,8690	390096,7840
	11709	1383655,3270	390106,4820
	11710	1383668,5470	390088,6770
	11711	1383668,5950	390083,4720
	11712	1383721,5230	390074,1650
	11713	1383755,1650	390098,6200
	11714	1383762,4910	390103,7770
	11715	1383762,9760	390104,6860
	11716	1383766,5390	390107,1390
	11717	1383770,5140	390109,1030
	11718	1383782,0290	390116,8000
	11719	1383774,0892	390127,8887
	11720	1384010,6990	390296,9656
	11721	1383971,1633	390352,6124
	11722	1383970,0120	390354,2550
	11723	1383967,3360	390358,0840
	11724	1383966,8980	390358,7040
	11725	1383875,6471	390487,0522
	11726	1383884,7910	390493,4000
	11727	1383895,5410	390500,9260
	11728	1383898,6800	390503,1090
	11729	1383899,3440	390503,5760
	11730	1383900,4640	390504,3570
	11731	1383900,9860	390504,7260
	11732	1383906,8850	390508,8510
	11733	1383944,4620	390535,1420
	11734	1383951,0060	390538,0320
	11735	1383952,7290	390535,2690
	11736	1383956,4960	390529,4220
	11737	1383959,4190	390523,1950
	11738	1383974,1580	390503,5030
	11739	1383986,7320	390483,9790
	11740	1383985,8670	390483,0820
	11741	1383998,7520	390459,9590
	11742	1384005,2050	390448,3850
	11743	1384005,9350	390444,7200
	11744	1384009,4860	390438,9860
	11745	1384007,7710	390437,9820
	11746	1384010,7640	390433,2370
	11747	1384012,0160	390428,6050
	11748	1384011,6650	390425,0870

Сведения о границах территориальной предприятий и складов V - IV классов вредности (санитарно-защитные зоны - до 100 м)

Сведения о характерных точках границ объекта	№ точки	Координаты	
		X	Y
	11749	1384015,3590	390420,3050
	11750	1384013,8150	390419,0570
	11751	1384016,2100	390412,2570
	11752	1384018,7210	390406,2820
	11753	1384022,5130	390399,3720
	11754	1384015,3520	390395,7590
	11755	1384018,3920	390390,3420
	11756	1384018,3890	390379,8410
	11757	1384018,3960	390374,3520
	11758	1384021,4470	390369,9830
	11759	1384022,3380	390368,7310
	11760	1384021,3960	390368,1720
	11761	1384023,4400	390364,6720
	11762	1384017,6700	390360,6680
	11763	1384016,9140	390352,7070
	11764	1384014,7500	390329,7200
	11765	1384014,2240	390324,1820
	11766	1384014,1950	390323,8940
	11767	1384012,4030	390296,6760
	11768	1384001,1210	390275,7100
	11769	1383992,3680	390267,7240
	11770	1383993,5390	390266,3190
	11771	1383990,7980	390263,8950
	11772	1383993,2260	390261,1250
	11773	1383994,4190	390259,7710
	11774	1383993,3790	390258,9020
	11775	1383989,9330	390256,0220
	11776	1383991,4880	390254,2700
	11777	1383992,2510	390253,4240
	11778	1383991,0790	390252,2080
	11779	1383988,9000	390249,9270
	11780	1383991,3170	390243,2400
	11781	1383988,8640	390240,5460
	11782	1383987,0830	390242,1450
	11783	1383968,8870	390214,6790
	11784	1383969,4240	390214,2190
	11785	1383957,9560	390196,4320
	11786	1383953,0760	390193,7280
	11787	1383937,0520	390167,7110
	11788	1383923,4270	390157,6660
	11789	1383928,6640	390150,6180
	11790	1383896,3950	390125,3380
	11791	1383893,2520	390122,8520
	11792	1383886,9380	390117,8590
	11793	1383890,0250	390114,3480

Сведения о границах территориальной предприятий и складов V - IV классов вредности (санитарно-защитные зоны - до 100 м)

Сведения о характерных точках границ объекта	№ точки	Координаты	
		X	Y
	11794	1383865,2090	390093,8350
	11795	1383862,7490	390097,1310
	11796	1383855,1750	390093,2690
	11797	1383850,3430	390086,6150
	11798	1383834,2640	390079,0160
	11799	1383782,1350	390066,2770
	11800	1383776,7920	390063,6350
	11801	1383768,2720	390061,7580
	11802	1383767,7140	390063,9890
	11803	1383759,6950	390061,4260
	11804	1383733,6520	390063,7260
	11805	1383712,9310	390065,5430
	11806	1383669,8870	390073,8620
	11807	1383669,4410	390073,9460
	11808	1383668,7950	390074,0740
	11809	1383667,9270	390074,2410
	11810	1383667,5430	390074,3140
	11811	1383665,7660	390074,6650
	11812	1383654,3960	390076,6650
	11813	1383654,0310	390074,7850
	11814	1383647,3630	390076,0770
	11815	1383645,3950	390076,4460
	11816	1383644,3950	390076,6430
	11817	1383644,6580	390078,1760
	11818	1383632,3940	390081,1440
	11819	1383632,6820	390084,4400
	11820	1383609,4570	390089,5240
	11821	1383607,4100	390089,9690
	11822	1383606,7200	390087,1110
	11823	1383604,9970	390087,4360
	11824	1383604,7230	390087,4840
	11825	1383603,8250	390083,4430
	11826	1383597,3170	390084,5820
	11827	1383594,1670	390085,1480
	11828	1383583,5500	390090,7470
	11829	1383561,5840	390093,0280
	11830	1383554,0030	390094,3200
	11831	1383553,0390	390094,5100
	11832	1383551,4040	390094,8270
	11833	1383551,0210	390094,9000
	11834	1383543,1810	390096,4260
	11835	1383526,9530	390099,5870
	11836	1383515,8600	390101,9560
	11837	1383481,5140	390109,3330
	11838	1383476,7910	390106,6640

Сведения о границах территориальной предприятий и складов V - IV классов вредности (санитарно-защитные зоны - до 100 м)

Сведения о характерных точках границ объекта	№ точки	Координаты	
		X	Y
	11839	1383473,2320	390108,5770
	11840	1383470,2430	390107,7230
	11841	1383466,3480	390112,8370
	11842	1383463,5520	390111,0770
	11843	1383448,3830	390112,2850
	11844	1383445,4190	390112,1320
	11845	1383441,1270	390111,8980
	11846	1383424,6400	390112,9130
	11847	1383423,8800	390115,0560
	11848	1383419,9890	390114,0880
	11849	1383386,1870	390113,3440
	11850	1383361,5570	390112,9350
	11851	1383354,8810	390110,6540
	11852	1383306,0360	390095,4920
	11661	1383303,5540	390102,3350
	11853	1383400,0420	395002,0660
	11854	1383411,4410	395013,4580
	11855	1383413,9520	395017,6190
	11856	1383419,0077	395021,0594
	11857	1383420,1684	395021,8457
	11858	1383422,7349	395017,6149
	11859	1383420,1700	395021,8500
	11860	1383448,0000	395054,5300
	11861	1383454,5231	395043,4940
	11862	1383464,6975	395055,0346
	11863	1383465,8660	395052,7320
	11864	1383495,8620	395076,2120
	11865	1383493,9570	395078,4860
	11866	1383516,5100	395100,0030
	11867	1383516,6200	395100,0760
	11868	1383524,0295	395090,9907
	11869	1383530,9937	395096,7748
	11870	1383523,2200	395105,6000
	11871	1383546,0600	395125,7800
	11872	1383546,6800	395125,0600
	11873	1383568,5900	395145,7300
	11874	1383577,3828	395135,3032
	11875	1383581,6622	395138,8575
	11876	1383727,0460	394964,2780
	11877	1383728,5240	394962,4930
	11878	1383729,1080	394961,7603
	11879	1383730,8674	394959,5532
	11880	1383671,3096	394916,3595
	11881	1383669,3267	394916,2908
	11882	1383665,9700	394913,6710

Сведения о границах территориальной предприятий и складов V - IV классов вредности (санитарно-защитные зоны - до 100 м)

Сведения о характерных точках границ объекта	№ точки	Координаты	
		X	Y
	11883	1383659,5860	394907,5420
	11884	1383657,4620	394905,5860
	11885	1383635,8390	394907,9000
	11886	1383611,2442	394889,2705
	11887	1383608,1167	394886,9015
	11888	1383607,8598	394886,6222
	11889	1383557,5351	394847,2441
	11890	1383513,7665	394902,5191
	11891	1383402,2738	394994,4435
	11853	1383400,0420	395002,0660
	11892	1383443,0357	391371,9598
	11893	1383461,8903	391386,8449
	11894	1383501,3063	391416,8408
	11895	1383512,0170	391402,1480
	11896	1383516,8820	391398,9140
	11897	1383525,4200	391393,2350
	11898	1383534,8730	391389,1030
	11899	1383535,0700	391388,6720
	11900	1383572,6620	391372,9950
	11901	1383594,4780	391403,0240
	11902	1383599,1390	391409,0320
	11903	1383614,0521	391439,9911
	11904	1383649,0399	391437,8361
	11905	1383756,9883	391775,0386
	11906	1383782,7880	391766,6920
	11907	1383714,9200	391534,1870
	11908	1383714,0080	391531,0590
	11909	1383711,8650	391524,1090
	11910	1383705,7000	391505,3740
	11911	1383671,2850	391400,7350
	11912	1383669,4850	391395,4100
	11913	1383672,6680	391393,1730
	11914	1383681,8840	391385,9420
	11915	1383672,0370	391356,1730
	11916	1383670,9850	391353,1580
	11917	1383651,0380	391296,5060
	11918	1383642,0300	391299,4080
	11919	1383640,0260	391293,7940
	11920	1383640,2520	391292,6440
	11921	1383591,2580	391204,3800
	11922	1383591,0499	391204,4307
	11923	1383584,9880	391187,8050
	11924	1383584,9220	391187,6010
	11925	1383584,5720	391186,6630
	11926	1383583,8530	391184,7060

Сведения о границах территориальной предприятий и складов V - IV классов вредности (санитарно-защитные зоны - до 100 м)

Сведения о характерных точках границ объекта	№ точки	Координаты	
		X	Y
	11927	1383594,2840	391180,5750
	11928	1383598,0070	391179,2390
	11929	1383596,2110	391174,2420
	11930	1383595,8350	391173,2160
	11931	1383594,0250	391173,8590
	11932	1383590,2440	391162,4340
	11933	1383587,0860	391152,9110
	11934	1383586,7030	391151,7180
	11935	1383584,8914	391146,2551
	11936	1383558,6240	391150,7152
	11937	1383480,2430	391211,6198
	11938	1383465,6659	391222,9466
	11939	1383472,3526	391235,5318
	11940	1383472,1164	391236,2656
	11941	1383463,3550	391245,2420
	11942	1383464,6540	391246,2450
	11943	1383463,8770	391251,2460
	11944	1383465,1510	391252,8780
	11945	1383462,6470	391256,5280
	11946	1383461,4280	391256,5790
	11947	1383461,4234	391256,5902
	11948	1383445,9880	391256,7100
	11949	1383444,6890	391262,9040
	11950	1383443,9920	391266,6490
	11951	1383443,7755	391270,1283
	11952	1383443,5790	391273,3910
	11953	1383443,5940	391298,8090
	11954	1383443,4479	391317,9386
	11955	1383443,4527	391317,9455
	11956	1383443,2840	391340,8060
	11957	1383443,1560	391356,1650
	11892	1383443,0357	391371,9598
	11958	1383468,4036	392781,7608
	11959	1383471,1077	392788,3067
	11960	1383481,9600	392820,4100
	11961	1383482,7500	392822,6700
	11962	1383499,2889	392868,8819
	11963	1383796,5403	392762,3913
	11964	1383795,1290	392759,5250
	11965	1383796,6880	392758,9510
	11966	1383796,3560	392757,8420
	11967	1383799,8270	392756,4440
	11968	1383796,1470	392747,9910
	11969	1383789,2020	392751,1840
	11970	1383788,1210	392747,9980

Сведения о границах территориальной предприятий и складов V - IV классов вредности (санитарно-защитные зоны - до 100 м)

Сведения о характерных точках границ объекта	№ точки	Координаты	
		X	Y
	11971	1383777,4120	392751,6410
	11972	1383772,3970	392748,4980
	11973	1383765,4660	392730,5980
	11974	1383760,7790	392710,1870
	11975	1383754,4432	392690,1960
	11976	1383700,0676	392709,1105
	11977	1383688,1224	392671,7726
	11978	1383650,2804	392685,9155
	11979	1383558,5566	392720,1959
	11980	1383568,9699	392748,3148
	11981	1383550,1679	392754,3191
	11982	1383536,5861	392758,6563
	11958	1383468,4036	392781,7608
	11983	1383565,2631	397930,4098
	11984	1383567,0410	397941,9660
	11985	1383568,1940	397949,4560
	11986	1383620,4440	398302,1080
	11987	1383622,5570	398317,9420
	11988	1383622,7870	398317,9090
	11989	1383624,2400	398327,7160
	11990	1383625,1380	398337,5130
	11991	1383625,7950	398338,1700
	11992	1383656,4950	398545,3480
	11993	1383671,0510	398645,4420
	11994	1383674,4780	398644,8760
	11995	1383676,5110	398644,6350
	11996	1383677,5010	398650,9420
	11997	1383675,8800	398651,5410
	11998	1383684,9320	398717,6930
	11999	1383686,3810	398720,8070
	12000	1383687,0779	398720,7019
	12001	1383695,4620	398719,4380
	12002	1383695,6080	398720,4380
	12003	1383712,4350	398718,0950
	12004	1383707,8320	398682,6020
	12005	1383709,1100	398682,3390
	12006	1383708,8070	398680,8650
	12007	1383712,9600	398680,1490
	12008	1383715,3770	398681,7410
	12009	1383750,9130	398675,1710
	12010	1383749,3290	398666,0750
	12011	1383789,6290	398659,1550
	12012	1383789,6263	398659,1324
	12013	1383789,6690	398659,1250
	12014	1383789,9170	398662,7350

Сведения о границах территориальной предприятий и складов V - IV классов вредности (санитарно-защитные зоны - до 100 м)

Сведения о характерных точках границ объекта	№ точки	Координаты	
		X	Y
	12015	1383823,3576	398659,0552
	12016	1383830,3700	398657,4610
	12017	1383838,1810	398702,7060
	12018	1383831,5846	398703,7265
	12019	1383839,4800	398752,7840
	12020	1383835,6620	398753,8360
	12021	1383837,8813	398764,4735
	12022	1383887,9507	398755,2899
	12023	1383873,1514	398614,4423
	12024	1383872,2888	398606,6437
	12025	1383872,5890	398606,5980
	12026	1383853,8320	398439,8700
	12027	1384046,0300	398417,7650
	12028	1384056,1824	398419,5048
	12029	1384108,5740	398018,9618
	12030	1383816,5458	397971,3653
	12031	1383814,3720	397971,0110
	12032	1383810,5610	397966,9280
	12033	1383807,1564	397969,8350
	11983	1383565,2631	397930,4098
	12034	1383581,5171	388808,3418
	12035	1383695,7238	388892,2351
	12036	1383690,5060	388899,5140
	12037	1383672,2080	388924,3310
	12038	1383668,6270	388925,0100
	12039	1383666,5978	388923,5875
	12040	1383658,7210	388935,4960
	12041	1383648,0463	388951,0841
	12042	1383709,0826	388994,4045
	12043	1383666,6987	389052,2058
	12044	1383730,8160	389097,6180
	12045	1383707,6930	389130,2670
	12046	1383762,4132	389168,0448
	12047	1383669,3967	389345,8390
	12048	1383683,4680	389350,1870
	12049	1383706,6460	389357,3490
	12050	1383691,3960	389416,7850
	12051	1383684,7003	389442,8811
	12052	1383738,5258	389481,0586
	12053	1383776,1036	389507,4526
	12054	1383906,3470	389599,2275
	12055	1383905,3551	389600,6079
	12056	1383916,8384	389606,6202
	12057	1383931,3360	389584,8820
	12058	1383946,7900	389562,4970

Сведения о границах территориальной предприятий и складов V - IV классов вредности (санитарно-защитные зоны - до 100 м)

Сведения о характерных точках границ объекта	№ точки	Координаты	
		X	Y
	12059	1383922,3640	389545,1520
	12060	1383921,5430	389544,5860
	12061	1383921,8390	389544,1700
	12062	1383910,6440	389536,2390
	12063	1383906,8780	389541,5640
	12064	1383883,6050	389525,1030
	12065	1383897,9930	389504,7650
	12066	1383932,0300	389528,8290
	12067	1383937,3293	389521,2462
	12068	1383942,2640	389514,1850
	12069	1383930,9310	389506,4510
	12070	1383937,7670	389496,4500
	12071	1383922,3940	389485,5840
	12072	1383921,7730	389486,3470
	12073	1383901,1940	389471,8890
	12074	1383902,1650	389470,4220
	12075	1383892,5950	389463,6550
	12076	1383899,0740	389454,4750
	12077	1383898,6760	389454,1900
	12078	1383905,4940	389444,5250
	12079	1383905,0380	389444,0210
	12080	1383893,9600	389435,9150
	12081	1383885,5070	389430,6260
	12082	1383861,5013	389414,4562
	12083	1383821,2670	389387,3550
	12084	1383810,2580	389378,7978
	12085	1383889,9692	389060,8490
	12086	1383899,4500	389061,2420
	12087	1383909,8450	389065,0270
	12088	1383981,2320	389065,6770
	12089	1384031,5250	388994,8310
	12090	1384055,0860	388961,2580
	12091	1384055,9360	388960,2610
	12092	1384094,2100	388906,7890
	12093	1384102,4821	388895,2328
	12094	1384143,8716	388924,3873
	12095	1384155,7200	388909,0630
	12096	1384289,7590	388720,3910
	12097	1384296,7780	388710,3710
	12098	1384323,3570	388672,0100
	12099	1384321,3790	388667,1700
	12100	1384328,0730	388656,3190
	12101	1384331,5440	388658,7680
	12102	1384342,2877	388666,1129
	12103	1384384,8689	388604,2699

Сведения о границах территориальной предприятий и складов V - IV классов вредности (санитарно-защитные зоны - до 100 м)

Сведения о характерных точках границ объекта	№ точки	Координаты	
		X	Y
	12104	1384392,5808	388593,1263
	12105	1384932,3235	388977,8012
	12106	1384939,6944	388983,0048
	12107	1384933,4800	388992,1260
	12108	1384890,5243	389052,0561
	12109	1384887,4107	389073,7336
	12110	1384917,8297	389095,1856
	12111	1384932,7830	389105,8750
	12112	1384975,6190	389130,8410
	12113	1385012,3820	389156,9640
	12114	1385013,5311	389155,4099
	12115	1385064,6830	389086,2300
	12116	1385072,1579	389076,5202
	12117	1385252,9069	389204,1239
	12118	1385290,3426	389158,7685
	12119	1385321,3093	389156,3167
	12120	1385369,2190	389240,8560
	12121	1385588,5558	389397,3830
	12122	1385566,8467	389425,4398
	12123	1385593,7897	389444,7669
	12124	1385592,5830	389433,6823
	12125	1385591,4770	389423,5560
	12126	1385591,4801	389423,5512
	12127	1385591,4800	389423,5500
	12128	1385592,9546	389421,3033
	12129	1385610,1350	389395,1110
	12130	1385611,0099	389393,7687
	12131	1385611,1700	389393,5200
	12132	1385611,1714	389393,5209
	12133	1385611,1720	389393,5200
	12134	1385611,7300	389393,8572
	12135	1385613,9595	389395,1997
	12136	1385619,4470	389387,7640
	12137	1385619,4470	389387,7640
	12138	1385619,4500	389387,7600
	12139	1385657,7900	389416,2700
	12140	1385658,2400	389415,6800
	12141	1385659,5541	389416,6556
	12142	1385675,8570	389394,9980
	12143	1385648,2389	389353,7071
	12144	1385626,1200	389320,6400
	12145	1385625,0024	389319,5368
	12146	1385623,7940	389318,3450
	12147	1385580,7119	389285,3501
	12148	1385579,7090	389284,5820

Сведения о границах территориальной предприятий и складов V - IV классов вредности (санитарно-защитные зоны - до 100 м)

Сведения о характерных точках границ объекта	№ точки	Координаты	
		X	Y
	12149	1385579,7103	389284,5802
	12150	1385579,7100	389284,5800
	12151	1385604,9900	389249,9000
	12152	1385562,2396	389221,6433
	12153	1385512,5450	389188,7990
	12154	1385471,4765	389161,8749
	12155	1385439,0600	389140,6230
	12156	1385439,0613	389140,6208
	12157	1385439,0600	389140,6200
	12158	1385469,7800	389087,4500
	12159	1385469,1500	389062,4400
	12160	1385444,9600	389008,0700
	12161	1385443,5500	388768,0000
	12162	1385380,4140	388575,0321
	12163	1385380,4040	388575,0260
	12164	1385380,4020	388575,0221
	12165	1385342,5100	388500,4490
	12166	1385342,5135	388500,4469
	12167	1385342,5100	388500,4400
	12168	1385391,9600	388471,1700
	12169	1385420,0088	388513,6638
	12170	1385421,2990	388515,6180
	12171	1385421,2995	388515,6176
	12172	1385443,5686	388499,2447
	12173	1385444,6632	388498,4399
	12174	1385479,9578	388472,4902
	12175	1385479,9580	388472,4900
	12176	1385479,9586	388472,4910
	12177	1385568,5896	388629,0394
	12178	1385586,1770	388660,1040
	12179	1385724,4130	388780,1920
	12180	1385757,5810	388973,9710
	12181	1385759,3492	388976,1033
	12182	1385791,1743	389014,4813
	12183	1385791,1762	389014,4799
	12184	1385855,6179	388963,7913
	12185	1385858,2257	388963,6004
	12186	1386029,2328	388833,8340
	12187	1386029,5570	388833,5880
	12188	1386014,5364	388584,2022
	12189	1386014,0306	388575,8034
	12190	1386013,9310	388574,1500
	12191	1386003,7700	388561,4810
	12192	1386001,0250	388559,6990
	12193	1385999,7330	388558,5860

Сведения о границах территориальной предприятий и складов V - IV классов вредности (санитарно-защитные зоны - до 100 м)

Сведения о характерных точках границ объекта	№ точки	Координаты	
		X	Y
	12194	1385999,4737	388558,4139
	12195	1385997,3460	388557,0020
	12196	1385995,1670	388555,4690
	12197	1385984,1360	388546,6730
	12198	1385977,9310	388541,1680
	12199	1385967,2550	388529,9410
	12200	1385957,7650	388520,9440
	12201	1385942,1892	388505,5696
	12202	1385940,5150	388503,9170
	12203	1385922,8974	388486,1207
	12204	1385905,2230	388468,2670
	12205	1385898,2410	388460,7810
	12206	1385884,7610	388446,9330
	12207	1385881,4070	388443,4100
	12208	1385864,2670	388425,8030
	12209	1385859,5180	388421,0210
	12210	1385857,7220	388418,7070
	12211	1385830,4640	388392,1390
	12212	1385792,9460	388371,1300
	12213	1385761,3370	388341,9550
	12214	1385733,2130	388314,7880
	12215	1385701,9110	388289,2930
	12216	1385671,8060	388271,7580
	12217	1385639,3610	388253,4830
	12218	1385607,4130	388235,7070
	12219	1385575,5590	388217,6540
	12220	1385541,5520	388198,7910
	12221	1385508,7820	388180,8400
	12222	1385476,5420	388163,6090
	12223	1385435,4350	388141,3580
	12224	1385400,7170	388123,5460
	12225	1385368,5890	388105,5590
	12226	1385364,6330	388103,7850
	12227	1385337,2360	388091,5690
	12228	1385332,2390	388082,8960
	12229	1385323,5920	388067,9060
	12230	1385291,4060	388051,1050
	12231	1385263,9561	388035,8370
	12232	1385259,9000	388033,5810
	12233	1385221,9730	388010,1010
	12234	1385186,2460	387991,1020
	12235	1385151,4440	387975,7360
	12236	1385112,1150	387956,2520
	12237	1385077,5930	387937,8640
	12238	1385040,9910	387919,4600

Сведения о границах территориальной предприятий и складов V - IV классов вредности (санитарно-защитные зоны - до 100 м)

Сведения о характерных точках границ объекта	№ точки	Координаты	
		X	Y
	12239	1385005,2430	387903,7030
	12240	1384968,8890	387891,6140
	12241	1384929,5860	387885,2850
	12242	1384891,2570	387885,7850
	12243	1384861,3505	387884,7411
	12244	1384860,5170	387884,7120
	12245	1384869,8056	387860,0101
	12246	1384864,5614	387855,4367
	12247	1384848,8801	387841,7613
	12248	1384830,6553	387806,4315
	12249	1384830,9956	387728,9831
	12250	1384865,1330	387681,3898
	12251	1384865,0429	387656,3360
	12252	1384869,4100	387635,0400
	12253	1384907,3100	387613,5600
	12254	1384911,2600	387599,1300
	12255	1384873,3300	387585,1500
	12256	1384855,0163	387578,4860
	12257	1384854,6730	387578,3600
	12258	1384852,7324	387577,8331
	12259	1384845,5254	387575,8733
	12260	1384847,2600	387569,8920
	12261	1384820,7170	387565,0710
	12262	1384800,6460	387568,3270
	12263	1384788,6840	387572,1519
	12264	1384715,1025	387390,0850
	12265	1384714,1138	387387,6386
	12266	1384709,5875	387376,4391
	12267	1384753,2545	387301,0214
	12268	1384757,5610	387293,9120
	12269	1384778,9390	387302,1070
	12270	1384782,4910	387302,1140
	12271	1384786,3050	387301,4500
	12272	1384790,9150	387299,8580
	12273	1384795,6490	387295,6100
	12274	1384854,3120	387110,5690
	12275	1384863,6560	387097,7800
	12276	1384864,7180	387094,6370
	12277	1384864,3420	387090,6800
	12278	1384862,9370	387080,4060
	12279	1384862,8090	387078,1240
	12280	1384868,6560	387061,5500
	12281	1384870,2330	387059,1920
	12282	1384875,3030	387059,0570
	12283	1384881,8730	387059,9250

Сведения о границах территориальной предприятий и складов V - IV классов вредности (санитарно-защитные зоны - до 100 м)

Сведения о характерных точках границ объекта	№ точки	Координаты	
		X	Y
	12284	1384884,8840	387059,3600
	12285	1384896,1080	387050,4830
	12286	1384911,4710	387037,6530
	12287	1384917,1390	387031,8170
	12288	1384917,5990	387029,8200
	12289	1384883,0260	387020,3300
	12290	1384883,3180	387019,4250
	12291	1384891,0270	386998,2110
	12292	1384898,1920	386977,0810
	12293	1384907,9780	386971,7200
	12294	1384918,6030	386965,8360
	12295	1384925,1470	386954,7910
	12296	1384933,9180	386943,3300
	12297	1384935,4866	386941,8797
	12298	1384940,1600	386937,5590
	12299	1384945,8830	386930,1390
	12300	1384945,5730	386924,8060
	12301	1384943,8790	386918,9950
	12302	1384941,5580	386911,6840
	12303	1384940,7440	386902,5410
	12304	1384941,6420	386893,7700
	12305	1384948,1930	386887,8350
	12306	1384961,4210	386882,7650
	12307	1384975,1960	386881,9260
	12308	1384983,1530	386880,3240
	12309	1384990,0110	386875,7760
	12310	1385001,2530	386858,3470
	12311	1385013,4480	386838,7460
	12312	1384998,8983	386827,3768
	12313	1384991,9617	386821,9565
	12314	1384991,9442	386821,9379
	12315	1384984,5811	386816,1853
	12316	1384984,5977	386815,0713
	12317	1384985,7057	386811,1522
	12318	1384987,3107	386809,5901
	12319	1384991,5773	386809,3695
	12320	1384996,9542	386813,8042
	12321	1385002,7016	386808,2258
	12322	1385004,3182	386806,6567
	12323	1385008,2098	386807,7569
	12324	1385009,7384	386808,1890
	12325	1385015,9004	386808,6438
	12326	1385019,6814	386808,3096
	12327	1385014,5289	386806,3774
	12328	1384974,3826	386791,2729

Сведения о границах территориальной предприятий и складов V - IV классов вредности (санитарно-защитные зоны - до 100 м)

Сведения о характерных точках границ объекта	№ точки	Координаты	
		X	Y
	12329	1384929,2800	386774,3100
	12330	1384890,0800	386760,2700
	12331	1384885,8700	386766,0700
	12332	1384773,8200	386924,3100
	12333	1384753,2200	386953,4900
	12334	1384748,6000	386950,0900
	12335	1384874,5843	386754,5184
	12336	1384874,5826	386754,5178
	12337	1385049,7452	386482,5968
	12338	1385034,9166	386472,8114
	12339	1385010,3490	386456,6060
	12340	1384815,3880	386327,9540
	12341	1384741,7135	386317,0360
	12342	1384714,4000	386312,9900
	12343	1384601,6500	386289,1800
	12344	1384522,8800	386283,4700
	12345	1384522,8823	386283,4654
	12346	1384522,8770	386283,4650
	12347	1384516,0469	386296,7020
	12348	1384462,8130	386289,2130
	12349	1384456,8120	386288,4140
	12350	1384131,8960	386242,2410
	12351	1383903,9012	386209,1690
	12352	1383903,7487	386209,2141
	12353	1383900,4107	386237,6947
	12354	1383903,5359	386242,7523
	12355	1383915,2003	386261,6308
	12356	1383955,0140	386326,0670
	12357	1383955,0144	386326,0686
	12358	1383959,4271	386333,2135
	12359	1383961,5513	386336,3157
	12360	1383965,0198	386339,1380
	12361	1383969,2639	386341,6018
	12362	1383979,8127	386346,5101
	12363	1383985,2239	386348,5112
	12364	1383987,9716	386348,7507
	12365	1384051,1408	386354,2557
	12366	1384055,8467	386353,2557
	12367	1384111,0431	386365,6014
	12368	1384111,2932	386368,2757
	12369	1384170,5031	386369,0491
	12370	1384261,5306	386370,3873
	12371	1384262,5399	386371,1125
	12372	1384428,5126	386375,0792
	12373	1384446,5897	386375,5090

Сведения о границах территориальной предприятий и складов V - IV классов вредности (санитарно-защитные зоны - до 100 м)

Сведения о характерных точках границ объекта	№ точки	Координаты	
		X	Y
	12374	1384450,3522	386376,7253
	12375	1384452,0928	386381,4022
	12376	1384450,9629	386428,3043
	12377	1384449,7338	386428,2260
	12378	1384448,3130	386465,8020
	12379	1384447,4978	386486,9239
	12380	1384435,6084	386500,1391
	12381	1384433,8416	386540,7905
	12382	1384445,6026	386554,2785
	12383	1384442,9801	386698,5371
	12384	1384431,7072	386711,3214
	12385	1384433,5890	386711,8996
	12386	1384430,3260	386726,8038
	12387	1384428,3996	386726,5350
	12388	1384423,2098	386747,9116
	12389	1384426,4157	386766,3230
	12390	1384428,7462	386768,9983
	12391	1384442,9529	386785,4934
	12392	1384448,4902	386789,0967
	12393	1384448,1705	386789,7420
	12394	1384457,7892	386800,6776
	12395	1384454,4194	386852,2372
	12396	1384452,7342	386874,6864
	12397	1384446,6957	386874,5063
	12398	1384442,2160	386961,5762
	12399	1384441,4184	386961,4042
	12400	1384436,0353	386965,5647
	12401	1384436,7910	386965,8661
	12402	1384435,7579	386968,0711
	12403	1384403,7762	387036,1470
	12404	1384372,8173	387073,8824
	12405	1384371,9458	387073,2993
	12406	1384365,8182	387080,4393
	12407	1384366,7263	387081,2430
	12408	1384368,3765	387082,5979
	12409	1384347,9299	387107,5776
	12410	1384328,2104	387126,7272
	12411	1384312,1429	387143,7807
	12412	1384266,2597	387197,0365
	12413	1384259,8523	387206,1626
	12414	1384259,8498	387206,1607
	12415	1384232,0947	387245,3451
	12416	1384419,5300	387381,0279
	12417	1383597,4207	388537,2519
	12418	1383812,1762	388688,9161

Сведения о границах территориальной предприятий и складов V - IV классов вредности (санитарно-защитные зоны - до 100 м)

Сведения о характерных точках границ объекта	№ точки	Координаты	
		X	Y
	12419	1383804,8640	388699,7130
	12420	1383802,6260	388703,0610
	12421	1383803,3450	388703,5500
	12422	1383770,0610	388750,5250
	12423	1383769,3350	388750,0400
	12424	1383768,5460	388749,4370
	12425	1383717,6830	388714,6020
	12426	1383716,8840	388714,0210
	12427	1383668,5140	388678,7040
	12428	1383630,4120	388731,7900
	12429	1383598,4046	388776,3754
	12430	1383597,3360	388777,8640
	12431	1383597,1295	388778,1526
	12432	1383595,8870	388779,8890
	12433	1383599,4890	388782,4950
	12434	1383592,0870	388792,7480
	12034	1383581,5171	388808,3418
	12435	1383582,9180	391001,0710
	12436	1383585,1740	391002,2790
	12437	1383583,2790	391009,3200
	12438	1383583,1480	391019,2990
	12439	1383584,8530	391026,5450
	12440	1383588,1230	391027,3700
	12441	1383585,6520	391032,4320
	12442	1383586,3270	391033,4800
	12443	1383585,7870	391042,8020
	12444	1383587,0970	391047,3830
	12445	1383589,7620	391051,9050
	12446	1383588,2620	391058,2050
	12447	1383593,3500	391075,0600
	12448	1383594,7220	391079,6010
	12449	1383617,2500	391064,1910
	12450	1383624,5170	391081,6560
	12451	1383626,3790	391086,1490
	12452	1383626,9120	391087,4120
	12453	1383627,9960	391090,0330
	12454	1383629,5980	391093,8650
	12455	1383630,7080	391096,5440
	12456	1383631,9630	391099,5520
	12457	1383653,8410	391078,5060
	12458	1383665,9300	391069,2680
	12459	1383675,4420	391063,5160
	12460	1383684,5670	391059,5950
	12461	1383709,1790	391053,3650
	12462	1383724,7750	391051,5290

Сведения о границах территориальной предприятий и складов V - IV классов вредности (санитарно-защитные зоны - до 100 м)

Сведения о характерных точках границ объекта	№ точки	Координаты	
		X	Y
	12463	1383734,2540	391052,3980
	12464	1383750,8330	391056,0770
	12465	1383899,4680	391120,6960
	12466	1383901,3150	391121,4990
	12467	1383980,3780	391155,8710
	12468	1383982,2350	391156,6780
	12469	1384002,2050	391165,3580
	12470	1384001,0000	391168,1320
	12471	1384000,2010	391169,9680
	12472	1383999,7960	391170,9280
	12473	1383898,1870	391126,5290
	12474	1383896,2890	391125,7040
	12475	1383749,0040	391061,3660
	12476	1383732,8780	391057,4600
	12477	1383718,5810	391058,5080
	12478	1383689,8920	391063,8400
	12479	1383681,0260	391068,2680
	12480	1383669,7630	391075,2100
	12481	1383658,3090	391083,2580
	12482	1383647,2900	391095,8800
	12483	1383641,9790	391104,4610
	12484	1383638,9350	391112,2140
	12485	1383638,1940	391114,0860
	12486	1383636,7740	391117,7140
	12487	1383634,3060	391123,9920
	12488	1383634,1750	391124,3320
	12489	1383633,5378	391127,3854
	12490	1383631,7300	391136,0480
	12491	1383631,4120	391137,5050
	12492	1383631,1780	391140,1290
	12493	1383630,8170	391143,9870
	12494	1383630,0690	391152,1560
	12495	1383630,1160	391154,3060
	12496	1383630,1930	391157,2990
	12497	1383630,2840	391161,5980
	12498	1383630,4370	391168,0330
	12499	1383636,4250	391170,7269
	12500	1383649,6330	391176,6690
	12501	1383654,9000	391179,0420
	12502	1383672,1970	391186,8050
	12503	1383706,8790	391202,4240
	12504	1383827,9610	391256,8890
	12505	1383826,5670	391260,0390
	12506	1383825,8000	391261,7620
	12507	1383805,4990	391307,4890

Сведения о границах территориальной предприятий и складов V - IV классов вредности (санитарно-защитные зоны - до 100 м)

Сведения о характерных точках границ объекта	№ точки	Координаты	
		X	Y
	12508	1383794,8330	391331,5500
	12509	1383792,3220	391339,5500
	12510	1383780,1900	391378,2620
	12511	1383775,9300	391391,8660
	12512	1383774,0540	391403,0930
	12513	1383769,6670	391429,2020
	12514	1383767,8050	391429,5630
	12515	1383766,3710	391429,8440
	12516	1383763,7680	391430,0010
	12517	1383762,0930	391430,1220
	12518	1383755,9870	391430,5160
	12519	1383756,0450	391438,6040
	12520	1383754,5270	391462,6760
	12521	1383755,8840	391462,7740
	12522	1383754,5230	391479,7320
	12523	1383750,0550	391479,5500
	12524	1383750,6900	391482,0980
	12525	1383751,6430	391485,8610
	12526	1383752,4100	391488,0140
	12527	1383759,2200	391485,7400
	12528	1383762,0780	391494,2670
	12529	1383761,6040	391494,4350
	12530	1383795,1730	391592,6340
	12531	1383796,1220	391592,3020
	12532	1383806,1120	391619,9840
	12533	1383804,4400	391620,6480
	12534	1383808,4590	391630,9960
	12535	1383828,1470	391690,0490
	12536	1383843,1590	391735,0390
	12537	1383840,0530	391736,1480
	12538	1383840,3090	391739,3500
	12539	1383910,0820	391938,9100
	12540	1383913,3530	391948,4650
	12541	1383918,0280	391946,8190
	12542	1383917,7400	391946,1180
	12543	1383918,8350	391945,5750
	12544	1383928,2150	391940,8510
	12545	1383937,0740	391936,3950
	12546	1383946,3160	391931,7410
	12547	1383953,8350	391927,9630
	12548	1383962,6750	391924,1050
	12549	1383953,4730	391890,5000
	12550	1383958,8940	391887,7440
	12551	1383963,7480	391902,8990
	12552	1383968,0410	391921,0680

Сведения о границах территориальной предприятий и складов V - IV классов вредности (санитарно-защитные зоны - до 100 м)

Сведения о характерных точках границ объекта	№ точки	Координаты	
		X	Y
	12553	1383980,9830	391979,9900
	12554	1383983,3520	391979,4650
	12555	1383986,9950	391999,5800
	12556	1383988,0680	392005,7080
	12557	1383993,8460	392004,5660
	12558	1383995,4520	392015,6870
	12559	1383995,6270	392016,8660
	12560	1383997,4490	392029,4950
	12561	1384009,5230	392107,4740
	12562	1384010,9130	392119,7420
	12563	1384019,4030	392183,8060
	12564	1384020,3520	392190,3540
	12565	1384023,3670	392209,8380
	12566	1384027,9010	392241,5420
	12567	1384029,2690	392251,1010
	12568	1384030,8280	392262,0150
	12569	1384032,1860	392262,0260
	12570	1384034,3100	392262,0400
	12571	1384035,2010	392262,3400
	12572	1384036,5040	392262,0840
	12573	1384035,3760	392265,1830
	12574	1384039,4310	392266,9350
	12575	1384039,8540	392268,8550
	12576	1384040,2520	392270,6220
	12577	1384039,3910	392276,8080
	12578	1384042,1980	392276,2280
	12579	1384066,2550	392370,5000
	12580	1384066,8610	392372,8730
	12581	1384077,3800	392414,0890
	12582	1384078,3760	392418,0010
	12583	1384078,9820	392420,3520
	12584	1384080,0700	392424,6260
	12585	1384081,3800	392429,7870
	12586	1384081,4860	392430,1890
	12587	1384081,5810	392430,5430
	12588	1384081,6760	392430,9520
	12589	1384081,9790	392432,1300
	12590	1384090,2210	392429,4700
	12591	1384094,3340	392444,6460
	12592	1384095,7037	392448,6317
	12593	1384096,3560	392450,5300
	12594	1384098,4190	392449,7380
	12595	1384100,8750	392456,9760
	12596	1384102,4410	392461,6520
	12597	1384102,9010	392463,0280

Сведения о границах территориальной предприятий и складов V - IV классов вредности (санитарно-защитные зоны - до 100 м)

Сведения о характерных точках границ объекта	№ точки	Координаты	
		X	Y
	12598	1384108,7150	392480,1900
	12599	1384116,7600	392503,6230
	12600	1384128,8300	392538,9660
	12601	1384129,3960	392538,7760
	12602	1384135,8160	392557,5040
	12603	1384136,5610	392559,7860
	12604	1384157,8920	392621,2630
	12605	1384164,5750	392640,4760
	12606	1384169,9150	392655,4480
	12607	1384174,0500	392667,5040
	12608	1384177,6090	392677,9430
	12609	1384187,9460	392708,4570
	12610	1384190,1030	392718,0530
	12611	1384191,9320	392739,2410
	12612	1384192,6100	392747,2280
	12613	1384192,4500	392751,3230
	12614	1384192,5230	392752,9980
	12615	1384197,0710	392759,1270
	12616	1384198,0420	392759,5500
	12617	1384196,6550	392806,0070
	12618	1384206,7030	392807,6020
	12619	1384211,5470	392845,3540
	12620	1384223,2410	392878,4490
	12621	1384232,9500	392903,8640
	12622	1384234,8630	392922,4680
	12623	1384234,5490	392925,3480
	12624	1384229,5520	392927,8190
	12625	1384241,2280	392952,8470
	12626	1384259,0220	392978,5460
	12627	1384327,5220	393170,9050
	12628	1384331,8730	393185,2130
	12629	1384332,4530	393187,1110
	12630	1384333,8180	393191,5970
	12631	1384334,3980	393193,5240
	12632	1384335,1540	393195,9730
	12633	1384335,7230	393197,8750
	12634	1384336,8660	393201,6090
	12635	1384337,2780	393202,9590
	12636	1384338,0590	393205,5510
	12637	1384341,2460	393216,0230
	12638	1384344,5340	393214,8510
	12639	1384355,0250	393261,3340
	12640	1384356,6780	393266,8120
	12641	1384360,6860	393276,4120
	12642	1384364,4200	393276,1780

Сведения о границах территориальной предприятий и складов V - IV классов вредности (санитарно-защитные зоны - до 100 м)

Сведения о характерных точках границ объекта	№ точки	Координаты	
		X	Y
	12643	1384365,5370	393280,7880
	12644	1384367,8070	393285,2810
	12645	1384373,9940	393292,9940
	12646	1384382,6770	393306,2360
	12647	1384401,8870	393335,9800
	12648	1384422,6920	393377,7580
	12649	1384434,0140	393373,5860
	12650	1384453,2530	393366,4940
	12651	1384469,6270	393397,2930
	12652	1384455,8050	393413,1630
	12653	1384465,8970	393429,1430
	12654	1384497,9660	393479,2900
	12655	1384523,1000	393518,2940
	12656	1384544,7150	393539,4530
	12657	1384541,7290	393542,5330
	12658	1384537,2180	393547,1950
	12659	1384540,5540	393550,2420
	12660	1384539,5470	393551,1840
	12661	1384533,9730	393556,3670
	12662	1384573,6700	393630,8490
	12663	1384593,5850	393669,6410
	12664	1384620,5910	393718,1170
	12665	1384635,4390	393743,5390
	12666	1384652,0620	393776,5350
	12667	1384653,6780	393775,4180
	12668	1384655,7770	393778,8490
	12669	1384653,8460	393780,1230
	12670	1384659,5260	393789,1820
	12671	1384683,9880	393837,8180
	12672	1384714,0530	393900,4890
	12673	1384734,4530	393952,6070
	12674	1384825,7540	394125,0770
	12675	1384839,9050	394160,1610
	12676	1384836,0650	394164,6250
	12677	1384838,2850	394173,1330
	12678	1384865,0940	394229,1280
	12679	1384875,9780	394248,4290
	12680	1384881,4900	394259,7000
	12681	1384885,6540	394268,2050
	12682	1384891,2610	394279,6730
	12683	1384902,2290	394302,0800
	12684	1384923,2530	394345,0260
	12685	1384919,6070	394346,7050
	12686	1384927,3040	394361,6010
	12687	1384929,1550	394365,1740

Сведения о границах территориальной предприятий и складов V - IV классов вредности (санитарно-защитные зоны - до 100 м)

Сведения о характерных точках границ объекта	№ точки	Координаты	
		X	Y
	12688	1384933,4870	394373,5690
	12689	1384953,2230	394411,5980
	12690	1384954,8870	394414,8000
	12691	1384967,3890	394438,3930
	12692	1384972,4690	394447,9890
	12693	1384973,0280	394449,0370
	12694	1384973,2250	394449,4230
	12695	1384973,4110	394449,7560
	12696	1384974,6560	394452,0730
	12697	1384973,6670	394452,1210
	12698	1384973,0100	394453,6320
	12699	1384973,8240	394455,1030
	12700	1384975,6120	394455,0440
	12701	1384975,9110	394454,4090
	12702	1384979,2400	394460,5890
	12703	1384978,2990	394460,5270
	12704	1384977,6380	394462,1220
	12705	1384978,3500	394463,5050
	12706	1384980,1240	394463,6770
	12707	1384980,5070	394462,9470
	12708	1384982,0620	394465,8370
	12709	1384982,7620	394467,1300
	12710	1384992,4240	394461,9720
	12711	1384997,7350	394459,1470
	12712	1385068,6250	394421,3040
	12713	1385070,7710	394425,4280
	12714	1385074,6620	394432,8850
	12715	1385082,3270	394446,2330
	12716	1385082,7728	394447,0045
	12717	1385082,9660	394447,3390
	12718	1385083,2400	394448,0180
	12719	1385085,2580	394452,9270
	12720	1385086,2180	394454,8620
	12721	1385090,5760	394463,6620
	12722	1385092,6130	394467,4110
	12723	1385093,9050	394469,7980
	12724	1385098,7050	394478,6750
	12725	1385115,5134	394509,7101
	12726	1385164,9120	394600,9200
	12727	1385160,6710	394616,4440
	12728	1385156,7730	394630,7630
	12729	1385151,4243	394630,0128
	12730	1385139,5374	394628,3455
	12731	1385137,2520	394628,0250
	12732	1385126,1670	394628,2440

Сведения о границах территориальной предприятий и складов V - IV классов вредности (санитарно-защитные зоны - до 100 м)

Сведения о характерных точках границ объекта	№ точки	Координаты	
		X	Y
	12733	1385117,8160	394631,5770
	12734	1385091,5140	394648,1990
	12735	1385092,4573	394649,9710
	12736	1385124,8053	394632,3904
	12737	1385132,2415	394629,3908
	12738	1385137,2232	394629,3645
	12739	1385138,6833	394629,3568
	12740	1385151,6913	394634,4803
	12741	1385183,0511	394646,8321
	12742	1385189,3829	394652,1575
	12743	1385200,6605	394668,5489
	12744	1385225,4246	394718,1979
	12745	1385246,6383	394755,7615
	12746	1385271,1981	394803,0170
	12747	1385280,1401	394815,7328
	12748	1385296,0094	394845,4753
	12749	1385318,2981	394887,4158
	12750	1385348,4743	394944,3669
	12751	1385370,3471	394985,3511
	12752	1385384,6565	395012,3897
	12753	1385410,0468	395058,9474
	12754	1385414,6864	395063,7275
	12755	1385409,2495	395066,7970
	12756	1385423,9214	395093,0009
	12757	1385438,5116	395085,1371
	12758	1385467,0179	395137,3623
	12759	1385487,9030	395178,8519
	12760	1385501,6690	395202,0917
	12761	1385515,8276	395229,8482
	12762	1385534,9516	395272,0616
	12763	1385550,2197	395297,8543
	12764	1385563,2162	395325,0734
	12765	1385553,5104	395330,6997
	12766	1385568,9184	395356,5045
	12767	1385577,0737	395370,9990
	12768	1385572,8991	395372,5970
	12769	1385586,9138	395399,9413
	12770	1385584,8800	395400,8411
	12771	1385593,8364	395417,2879
	12772	1385520,7126	395454,8143
	12773	1385528,7779	395469,9775
	12774	1385605,7456	395427,5475
	12775	1385613,4418	395446,0059
	12776	1385638,2551	395492,3549
	12777	1385658,3369	395534,7227

Сведения о границах территориальной предприятий и складов V - IV классов вредности (санитарно-защитные зоны - до 100 м)

Сведения о характерных точках границ объекта	№ точки	Координаты	
		X	Y
	12778	1385688,0351	395588,0797
	12779	1385712,2122	395574,2357
	12780	1385752,1365	395547,8784
	12781	1385751,7365	395541,1084
	12782	1385762,6540	395535,0580
	12783	1385759,9970	395512,0150
	12784	1385756,2490	395494,9590
	12785	1385747,6062	395471,2085
	12786	1385746,3981	395450,7620
	12787	1385633,6054	395177,6357
	12788	1385617,9570	395137,2770
	12789	1385594,8046	395077,5757
	12790	1385629,9849	395075,4094
	12791	1385701,0869	395071,0313
	12792	1385679,8146	394746,2514
	12793	1385503,6339	394754,6650
	12794	1385402,1873	394490,6588
	12795	1385426,8700	394528,9800
	12796	1385407,9000	394449,0000
	12797	1385374,8800	394372,8000
	12798	1385359,4629	394379,4722
	12799	1385356,6453	394372,1396
	12800	1385344,1572	394339,6404
	12801	1385313,3976	394211,0548
	12802	1385286,8026	393780,8248
	12803	1385279,9098	393681,4472
	12804	1385235,2510	393683,6418
	12805	1385237,3720	393710,6160
	12806	1385205,0620	393712,4590
	12807	1385140,6400	393716,2370
	12808	1385109,2350	393732,0490
	12809	1385101,6500	393717,4310
	12810	1385100,2010	393714,6270
	12811	1385087,7209	393690,8917
	12812	1385087,4627	393690,9044
	12813	1385087,1305	393689,8135
	12814	1385085,5460	393690,6250
	12815	1385073,4430	393667,1630
	12816	1385074,4421	393666,7188
	12817	1385074,4360	393666,7100
	12818	1385067,0260	393652,2930
	12819	1385054,6490	393621,0490
	12820	1385048,4770	393606,2260
	12821	1385026,7490	393552,9910
	12822	1385030,3260	393550,5670

Сведения о границах территориальной предприятий и складов V - IV классов вредности (санитарно-защитные зоны - до 100 м)

Сведения о характерных точках границ объекта	№ точки	Координаты	
		X	Y
	12823	1385025,4090	393544,8690
	12824	1385021,8940	393548,0890
	12825	1385004,5160	393529,3060
	12826	1385002,7900	393527,9480
	12827	1384999,6150	393525,0320
	12828	1384998,7640	393524,2070
	12829	1384981,6050	393506,2960
	12830	1384984,6460	393503,4640
	12831	1384987,5620	393500,7590
	12832	1384992,2230	393496,7190
	12833	1384992,8110	393496,2260
	12834	1385016,9410	393494,5250
	12835	1385027,2758	393493,2503
	12836	1385022,0302	393436,4730
	12837	1385044,3740	393434,1140
	12838	1385073,9974	393430,6444
	12839	1385132,2040	393426,5220
	12840	1385138,6580	393425,7740
	12841	1385138,7548	393426,7856
	12842	1385139,1390	393430,8030
	12843	1385196,5250	393425,4410
	12844	1385210,8180	393424,7150
	12845	1385262,1091	393421,4394
	12846	1385254,6096	393301,2752
	12847	1385208,1538	393301,6936
	12848	1385044,0200	393313,6490
	12849	1384944,7325	393318,4005
	12850	1384943,2370	393302,0310
	12851	1384934,4330	393196,2580
	12852	1384870,9010	393201,7880
	12853	1384861,9134	393203,5205
	12854	1384842,2190	393207,3170
	12855	1384827,7580	393210,0700
	12856	1384826,7940	393205,9450
	12857	1384820,1290	393208,3910
	12858	1384806,2340	393170,5220
	12859	1384808,5880	393169,6600
	12860	1384786,2100	393108,2420
	12861	1384785,3740	393108,4970
	12862	1384784,2170	393105,0230
	12863	1384785,3340	393104,5120
	12864	1384771,2600	393078,2500
	12865	1384755,6230	393061,3720
	12866	1384749,4580	393045,1550
	12867	1384733,2780	393051,0390

Сведения о границах территориальной предприятий и складов V - IV классов вредности (санитарно-защитные зоны - до 100 м)

Сведения о характерных точках границ объекта	№ точки	Координаты	
		X	Y
	12868	1384698,9680	393043,4910
	12869	1384692,9780	393042,5160
	12870	1384683,1740	393042,1840
	12871	1384670,7500	393042,4730
	12872	1384670,6110	393036,3620
	12873	1384683,0350	393036,0810
	12874	1384685,7770	393033,1870
	12875	1384679,9070	393015,6160
	12876	1384634,7390	393028,3910
	12877	1384635,7170	393030,4750
	12878	1384605,1440	393040,7860
	12879	1384604,0280	393037,4500
	12880	1384600,2210	393038,7240
	12881	1384601,3520	393042,0560
	12882	1384567,3740	393053,5170
	12883	1384564,7100	393046,7030
	12884	1384562,5340	393041,1110
	12885	1384559,1540	393032,5300
	12886	1384559,1518	393032,5322
	12887	1384559,1531	393032,5355
	12888	1384554,9532	393036,8873
	12889	1384552,3870	393039,5490
	12890	1384550,4600	393038,0010
	12891	1384550,4207	393037,7356
	12892	1384550,2052	393036,3028
	12893	1384547,5414	393034,5441
	12894	1384544,7150	393032,6830
	12895	1384544,4068	393032,5326
	12896	1384543,9336	393032,3084
	12897	1384555,0901	393009,2204
	12898	1384556,6985	393010,4549
	12899	1384559,2649	393012,4196
	12900	1384566,8054	392996,2827
	12901	1384570,2275	392987,2153
	12902	1384579,8100	392961,8220
	12903	1384591,0590	392929,0780
	12904	1384591,9511	392928,9726
	12905	1384592,5155	392928,9033
	12906	1384598,9770	392905,4252
	12907	1384608,5221	392858,2786
	12908	1384606,1761	392827,8952
	12909	1384600,5970	392755,6960
	12910	1384596,1620	392756,2760
	12911	1384596,1618	392756,2745
	12912	1384596,1614	392756,2746

Сведения о границах территориальной предприятий и складов V - IV классов вредности (санитарно-защитные зоны - до 100 м)

Сведения о характерных точках границ объекта	№ точки	Координаты	
		X	Y
	12913	1384595,5642	392751,4263
	12914	1384595,3410	392749,6150
	12915	1384592,8370	392749,9250
	12916	1384592,8369	392749,9236
	12917	1384592,8355	392749,9238
	12918	1384592,3572	392745,1157
	12919	1384592,3462	392743,4815
	12920	1384592,3180	392739,5660
	12921	1384593,5857	392737,3485
	12922	1384595,5551	392733,9013
	12923	1384596,1616	392732,0629
	12924	1384597,4790	392728,0620
	12925	1384597,8737	392726,8406
	12926	1384597,9651	392726,5558
	12927	1384598,9382	392726,3603
	12928	1384605,0930	392725,7626
	12929	1384607,2400	392725,5540
	12930	1384607,2405	392725,5541
	12931	1384607,2418	392725,5540
	12932	1384607,3746	392725,5843
	12933	1384608,1810	392725,7660
	12934	1384608,0430	392728,4560
	12935	1384615,3210	392732,9930
	12936	1384630,2173	392731,9444
	12937	1384657,8954	392729,9905
	12938	1384655,9667	392685,6332
	12939	1384656,3206	392685,6216
	12940	1384657,2260	392685,5900
	12941	1384657,1930	392683,0011
	12942	1384656,3458	392683,0184
	12943	1384656,3458	392683,0147
	12944	1384654,8760	392683,0420
	12945	1384656,3459	392683,0130
	12946	1384656,3609	392682,0084
	12947	1384671,2901	392681,5810
	12948	1384673,0782	392666,9254
	12949	1384676,3600	392640,0200
	12950	1384686,1881	392591,0306
	12951	1384686,5610	392589,1720
	12952	1384686,5614	392589,1720
	12953	1384686,5616	392589,1711
	12954	1384692,2748	392589,6764
	12955	1384708,0890	392540,6340
	12956	1384708,0897	392540,6333
	12957	1384708,0898	392540,6329

Сведения о границах территориальной предприятий и складов V - IV классов вредности (санитарно-защитные зоны - до 100 м)

Сведения о характерных точках границ объекта	№ точки	Координаты	
		X	Y
	12958	1384712,0216	392536,5408
	12959	1384712,0910	392535,2416
	12960	1384712,5111	392534,5677
	12961	1384713,9260	392532,9185
	12962	1384714,7145	392530,3498
	12963	1384714,9190	392530,1844
	12964	1384716,7569	392528,6815
	12965	1384754,2360	392498,0350
	12966	1384767,8373	392487,3843
	12967	1384767,9443	392487,2978
	12968	1384765,7802	392480,4177
	12969	1384754,8820	392445,7710
	12970	1384753,4770	392438,8540
	12971	1384744,6180	392407,0400
	12972	1384744,3550	392377,8040
	12973	1384744,0320	392374,5884
	12974	1384743,0752	392365,0912
	12975	1384743,3389	392357,4736
	12976	1384741,6504	392343,9461
	12977	1384741,1580	392343,9900
	12978	1384740,5670	392336,7230
	12979	1384740,5120	392335,9240
	12980	1384740,5089	392335,9242
	12981	1384740,3840	392334,2080
	12982	1384740,3906	392334,2077
	12983	1384740,3900	392334,2000
	12984	1384739,8149	392324,2303
	12985	1384711,4368	392325,9191
	12986	1384631,0319	392330,7040
	12987	1384460,9987	392340,8226
	12988	1384316,3744	392349,4292
	12989	1384296,2531	392219,0616
	12990	1384310,2672	392217,5490
	12991	1384321,4745	392216,6662
	12992	1384321,4370	392216,4340
	12993	1384341,4870	392213,0320
	12994	1384343,2500	392214,3930
	12995	1384348,2460	392213,8200
	12996	1384348,3027	392214,5529
	12997	1384444,8615	392206,9469
	12998	1384438,7483	392061,1771
	12999	1384364,5400	392068,3060
	13000	1384361,4230	392068,0320
	13001	1384335,6500	392072,1200
	13002	1384335,8730	392073,6600

Сведения о границах территориальной предприятий и складов V - IV классов вредности (санитарно-защитные зоны - до 100 м)

Сведения о характерных точках границ объекта	№ точки	Координаты	
		X	Y
	13003	1384319,4990	392076,3180
	13004	1384284,2321	392087,4037
	13005	1384272,9440	392090,5756
	13006	1384269,4505	392080,8484
	13007	1384218,5892	391939,2295
	13008	1384117,8813	391632,9097
	13009	1384130,0130	391627,9220
	13010	1384132,1990	391627,4990
	13011	1384134,8130	391628,1780
	13012	1384150,0190	391623,0570
	13013	1384151,0520	391620,6220
	13014	1384153,2490	391627,3640
	13015	1384162,9980	391624,0240
	13016	1384227,1320	391603,3470
	13017	1384262,0410	391493,2770
	13018	1384238,7870	391482,4080
	13019	1384254,8870	391441,8850
	13020	1384263,4272	391419,7291
	13021	1383973,0479	391295,1074
	13022	1384052,1908	391121,1086
	13023	1384052,0037	391080,1310
	13024	1383826,6960	390969,8106
	13025	1383852,2166	390953,0677
	13026	1384052,0037	390954,2450
	13027	1384210,7280	390955,2371
	13028	1384321,1450	390989,2005
	13029	1384690,5142	391245,4374
	13030	1384505,5194	391520,3500
	13031	1384581,3159	391551,8533
	13032	1384685,7081	391596,5732
	13033	1384690,6600	391584,9730
	13034	1384696,4200	391571,8220
	13035	1384701,3000	391573,9210
	13036	1384701,8000	391573,1760
	13037	1384707,8435	391564,1333
	13038	1384712,3630	391557,3710
	13039	1384722,6850	391542,5630
	13040	1384724,2804	391541,6208
	13041	1384726,0580	391540,5710
	13042	1384726,1420	391539,0711
	13043	1384726,2260	391537,5700
	13044	1384730,2190	391532,1320
	13045	1384731,4420	391530,4600
	13046	1384730,0360	391529,4340
	13047	1384745,9180	391505,6070

Сведения о границах территориальной предприятий и складов V - IV классов вредности (санитарно-защитные зоны - до 100 м)

Сведения о характерных точках границ объекта	№ точки	Координаты	
		X	Y
	13048	1384751,5530	391498,3980
	13049	1384754,4531	391500,2952
	13050	1384764,9270	391507,1470
	13051	1384765,3894	391506,5094
	13052	1384773,1390	391495,8250
	13053	1384789,3773	391508,1715
	13054	1384878,5087	391379,4945
	13055	1385141,9754	391551,4966
	13056	1385298,1329	391666,0450
	13057	1385838,6391	392046,3139
	13058	1385876,0522	391988,8742
	13059	1385871,7820	391985,7570
	13060	1385850,6700	391970,7300
	13061	1385766,5200	391910,8370
	13062	1385756,5330	391903,7460
	13063	1385751,3250	391900,7230
	13064	1385746,2620	391896,8180
	13065	1385717,9560	391876,2540
	13066	1385714,5040	391873,7460
	13067	1385656,9250	391831,9320
	13068	1385611,6210	391800,0050
	13069	1385526,1890	391739,3060
	13070	1385278,0180	391563,1930
	13071	1385274,6160	391560,7770
	13072	1385273,4010	391559,9160
	13073	1385272,9850	391559,6130
	13074	1385087,4630	391427,9680
	13075	1385085,3020	391426,4350
	13076	1385060,8290	391408,9150
	13077	1385018,7660	391378,8060
	13078	1384968,1990	391343,3060
	13079	1384966,9470	391342,1420
	13080	1384965,4690	391340,7770
	13081	1384965,1330	391340,4590
	13082	1384936,0420	391319,3730
	13083	1384912,8830	391302,7000
	13084	1384914,1210	391301,0980
	13085	1384914,6900	391300,3570
	13086	1384910,9820	391297,5860
	13087	1384902,0170	391291,2790
	13088	1384902,9440	391289,9870
	13089	1384891,3740	391281,8660
	13090	1384890,5630	391283,2240
	13091	1384882,3660	391277,4600
	13092	1384879,0880	391275,1500

Сведения о границах территориальной предприятий и складов V - IV классов вредности (санитарно-защитные зоны - до 100 м)

Сведения о характерных точках границ объекта	№ точки	Координаты	
		X	Y
	13093	1384803,4310	391221,9220
	13094	1384801,8100	391220,7790
	13095	1384767,1280	391196,3790
	13096	1384765,4740	391195,2080
	13097	1384754,1670	391187,2610
	13098	1384734,9490	391173,7310
	13099	1384726,9300	391167,4970
	13100	1384725,3830	391166,3100
	13101	1384716,9950	391159,5030
	13102	1384719,1670	391156,7690
	13103	1384721,2950	391154,1630
	13104	1384686,8530	391129,6860
	13105	1384633,7750	391091,9160
	13106	1384629,1470	391088,6200
	13107	1384577,1820	391051,5070
	13108	1384549,9350	391032,0450
	13109	1384542,1310	391029,2200
	13110	1384535,7070	391024,1790
	13111	1384540,7470	391018,1750
	13112	1384525,9650	391007,1230
	13113	1384511,6530	390996,6990
	13114	1384511,2370	390997,3080
	13115	1384508,6710	391000,9800
	13116	1384498,5790	390994,2710
	13117	1384493,5460	391001,7580
	13118	1384494,8340	391002,9770
	13119	1384486,3000	391013,4300
	13120	1384531,5170	391045,6670
	13121	1384558,2240	391064,4540
	13122	1384557,6540	391066,4940
	13123	1384560,8410	391068,5420
	13124	1384562,2130	391067,1140
	13125	1384585,7410	391083,1310
	13126	1384584,7080	391085,0320
	13127	1384594,0230	391091,7410
	13128	1384595,4570	391089,9270
	13129	1384603,5020	391095,4420
	13130	1384602,6950	391096,8620
	13131	1384612,9190	391104,2750
	13132	1384614,1450	391102,5890
	13133	1384617,8540	391105,2350
	13134	1384616,7370	391107,2130
	13135	1384630,1870	391115,8780
	13136	1384647,0460	391127,6240
	13137	1384658,3980	391135,6940

Сведения о границах территориальной предприятий и складов V - IV классов вредности (санитарно-защитные зоны - до 100 м)

Сведения о характерных точках границ объекта	№ точки	Координаты	
		X	Y
	13138	1384651,0800	391147,4330
	13139	1384649,8420	391146,7830
	13140	1384647,7220	391150,0610
	13141	1384648,8310	391150,8780
	13142	1384636,9320	391168,6830
	13143	1384631,5380	391175,1510
	13144	1384561,0560	391123,9450
	13145	1384479,7820	391065,4830
	13146	1384389,7800	391001,6700
	13147	1384378,7987	390993,9288
	13148	1384336,4270	390964,0592
	13149	1384296,0220	390935,5760
	13150	1384261,5040	390912,4490
	13151	1384256,2520	390908,6970
	13152	1384204,8530	390871,0360
	13153	1384246,9810	390811,4250
	13154	1384245,2870	390813,7970
	13155	1384235,5530	390806,9500
	13156	1384175,7910	390764,8510
	13157	1384173,6340	390763,3320
	13158	1384173,0760	390762,9380
	13159	1384122,5780	390727,2880
	13160	1384121,8950	390728,2410
	13161	1384109,9780	390744,7790
	13162	1384088,7830	390774,1650
	13163	1384057,1810	390750,3600
	13164	1384063,1450	390742,0560
	13165	1384050,7710	390733,0520
	13166	1384049,1440	390731,8730
	13167	1384042,3000	390726,8980
	13168	1384037,5330	390723,4190
	13169	1384036,2920	390725,3540
	13170	1384026,3570	390740,9100
	13171	1384020,4400	390736,7090
	13172	1384019,3710	390735,9540
	13173	1384010,4060	390729,5990
	13174	1383996,6970	390719,8720
	13175	1383999,1710	390707,9800
	13176	1383986,0930	390698,3910
	13177	1383975,4790	390690,6130
	13178	1383971,1760	390687,4520
	13179	1383961,7330	390680,5430
	13180	1383960,7660	390679,8240
	13181	1383960,0070	390679,2650
	13182	1383957,8790	390677,7000

Сведения о границах территориальной предприятий и складов V - IV классов вредности (санитарно-защитные зоны - до 100 м)

Сведения о характерных точках границ объекта	№ точки	Координаты	
		X	Y
	13183	1383954,3060	390675,0860
	13184	1383955,5390	390673,4690
	13185	1383956,5280	390672,1700
	13186	1383959,3460	390668,5090
	13187	1383961,1090	390666,1870
	13188	1383957,0760	390663,0670
	13189	1383955,3640	390661,7450
	13190	1383952,3380	390659,4060
	13191	1383947,6010	390655,7410
	13192	1383945,2610	390653,9200
	13193	1383942,5310	390651,8140
	13194	1383941,8260	390651,2590
	13195	1383940,9500	390650,5870
	13196	1383938,6650	390648,8130
	13197	1383935,9350	390646,7110
	13198	1383931,1870	390643,0250
	13199	1383922,5360	390636,3270
	13200	1383912,3530	390628,0230
	13201	1383910,8630	390629,7900
	13202	1383908,3050	390632,8410
	13203	1383905,6620	390635,9840
	13204	1383893,9160	390648,5030
	13205	1383885,8940	390656,9130
	13206	1383885,5070	390657,3110
	13207	1383883,1310	390659,7960
	13208	1383878,7000	390664,4210
	13209	1383867,7640	390672,0970
	13210	1383862,9170	390675,6630
	13211	1383794,4280	390724,4930
	13212	1383748,8360	390759,9410
	13213	1383746,0990	390756,6310
	13214	1383731,4040	390768,9680
	13215	1383734,2950	390772,1470
	13216	1383700,3820	390802,7600
	13217	1383691,8520	390809,1870
	13218	1383691,0460	390809,8000
	13219	1383690,9400	390809,8660
	13220	1383690,5020	390809,2930
	13221	1383679,5770	390818,8200
	13222	1383678,8660	390819,5310
	13223	1383665,9050	390833,0070
	13224	1383665,1160	390832,1380
	13225	1383661,8020	390835,7960
	13226	1383661,4550	390835,5510
	13227	1383641,8550	390861,7360

Сведения о границах территориальной предприятий и складов V - IV классов вредности (санитарно-защитные зоны - до 100 м)

Сведения о характерных точках границ объекта	№ точки	Координаты	
		X	Y
	13228	1383637,2630	390859,5680
	13229	1383630,6890	390872,4340
	13230	1383628,4150	390871,8070
	13231	1383627,1160	390872,4780
	13232	1383623,8860	390877,8290
	13233	1383618,2320	390888,9870
	13234	1383615,7900	390895,0280
	13235	1383612,5090	390898,3240
	13236	1383606,4930	390910,0180
	13237	1383604,6980	390913,5520
	13238	1383602,7600	390923,6220
	13239	1383596,6240	390934,1010
	13240	1383585,2100	390977,9560
	13241	1383585,3340	390986,0220
	13242	1383585,3960	390990,0340
	13243	1383585,4480	390993,3880
	12435	1383582,9180	391001,0710
	13244	1383661,3575	395415,5452
	13245	1383685,5714	395434,6550
	13246	1383690,5530	395435,4670
	13247	1383692,9040	395435,8510
	13248	1383710,4350	395439,5080
	13249	1383710,9310	395439,5630
	13250	1383720,4680	395440,7420
	13251	1383717,6360	395459,9606
	13252	1383735,3006	395473,9016
	13253	1383752,0626	395487,1303
	13254	1383753,0700	395487,3050
	13255	1383753,5960	395486,7170
	13256	1383783,9860	395491,8450
	13257	1383781,0317	395509,9930
	13258	1383789,4058	395516,6018
	13259	1383789,9940	395513,0080
	13260	1383820,0440	395519,3520
	13261	1383815,8551	395537,4759
	13262	1383816,0228	395537,6082
	13263	1383844,8570	395542,2120
	13264	1383842,6956	395558,6586
	13265	1383940,8126	395636,0933
	13266	1383940,4170	395637,9880
	13267	1383943,9864	395638,5980
	13268	1383974,9342	395663,0222
	13269	1383978,2356	395645,2605
	13270	1383993,7637	395566,4870
	13271	1383966,8791	395536,2801

Сведения о границах территориальной предприятий и складов V - IV классов вредности (санитарно-защитные зоны - до 100 м)

Сведения о характерных точках границ объекта	№ точки	Координаты	
		X	Y
	13272	1384001,9883	395522,7113
	13273	1384020,0917	395516,0101
	13274	1384024,7307	395514,1289
	13275	1384024,1814	395512,7304
	13276	1384025,8923	395512,0258
	13277	1384026,4408	395513,4743
	13278	1384038,2350	395509,3194
	13279	1384057,7818	395501,7396
	13280	1384054,2203	395492,4147
	13281	1384042,9793	395464,1815
	13282	1384031,8031	395436,2995
	13283	1384051,2875	395428,8787
	13284	1384051,3881	395428,8402
	13285	1384051,3305	395428,6793
	13286	1384070,3829	395422,0623
	13287	1384077,4485	395419,4028
	13288	1384077,2450	395418,8630
	13289	1384096,7910	395411,1180
	13290	1384097,1183	395411,9991
	13291	1384116,1135	395404,5111
	13292	1384115,9885	395404,1692
	13293	1384133,6939	395397,3320
	13294	1384136,1116	395395,5077
	13295	1384152,2293	395389,1669
	13296	1384152,0171	395388,6437
	13297	1384171,5840	395381,7242
	13298	1384171,8919	395382,5390
	13299	1384192,4977	395375,0250
	13300	1384192,4970	395375,0230
	13301	1384196,2655	395373,5111
	13302	1384210,6905	395367,7149
	13303	1384210,5080	395367,2121
	13304	1384228,1204	395360,9557
	13305	1384229,2600	395360,5470
	13306	1384229,2613	395360,5504
	13307	1384234,7667	395358,4602
	13308	1384160,9493	395300,9782
	13309	1384162,1440	395300,5050
	13310	1384160,5932	395296,5938
	13311	1384151,0190	395272,4470
	13312	1384135,7246	395278,8353
	13313	1384133,3670	395279,8200
	13314	1384132,8160	395278,4410
	13315	1384131,4919	395278,9687
	13316	1384108,9120	395263,7467

Сведения о границах территориальной предприятий и складов V - IV классов вредности (санитарно-защитные зоны - до 100 м)

Сведения о характерных точках границ объекта	№ точки	Координаты	
		X	Y
	13317	1384108,9117	395263,7464
	13318	1384104,7726	395260,5056
	13319	1383955,3660	395143,5230
	13320	1383955,4220	395143,4564
	13321	1383916,8611	395110,9668
	13322	1383743,4230	395317,7174
	13244	1383661,3575	395415,5452
	13323	1383683,7300	394228,6600
	13324	1383683,8600	394231,6000
	13325	1383704,3500	394247,5400
	13326	1383737,7800	394276,5900
	13327	1383741,8700	394276,7000
	13328	1383767,6800	394276,7000
	13329	1383785,3500	394276,5600
	13330	1383803,1200	394276,5300
	13331	1383830,8400	394286,8400
	13332	1383841,9100	394290,9000
	13333	1383858,3900	394297,1300
	13334	1383869,4300	394301,1900
	13335	1383891,5800	394309,2900
	13336	1383963,4400	394335,8900
	13337	1383969,6800	394335,6300
	13338	1383992,0100	394343,5000
	13339	1384014,1000	394351,4800
	13340	1384019,6300	394353,5000
	13341	1384041,7900	394361,0800
	13342	1384047,3200	394363,2900
	13343	1384074,9600	394373,4900
	13344	1384091,6000	394379,5600
	13345	1384118,8300	394398,1500
	13346	1384142,5000	394413,8700
	13347	1384166,9700	394431,7800
	13348	1384237,2900	394479,2000
	13349	1384238,7900	394479,6400
	13350	1384253,6800	394490,2100
	13351	1384291,2600	394515,6700
	13352	1384305,1200	394526,2800
	13353	1384320,1900	394534,8800
	13354	1384340,9800	394523,7800
	13355	1384341,4100	394519,0700
	13356	1384344,9500	394538,0200
	13357	1384347,4000	394554,8800
	13358	1384352,4000	394589,2600
	13359	1384353,3400	394595,7800
	13360	1384354,5900	394604,4500

Сведения о границах территориальной предприятий и складов V - IV классов вредности (санитарно-защитные зоны - до 100 м)

Сведения о характерных точках границ объекта	№ точки	Координаты	
		X	Y
	13361	1384357,6000	394625,1700
	13362	1384358,9500	394632,3000
	13363	1384361,7700	394651,5900
	13364	1384331,8100	394663,7300
	13365	1384312,4400	394671,8200
	13366	1384312,2800	394671,8900
	13367	1384287,5200	394683,2400
	13368	1384282,8700	394685,9500
	13369	1384247,6400	394707,5000
	13370	1384232,9700	394718,0500
	13371	1384227,9900	394721,8300
	13372	1384218,5700	394728,9900
	13373	1384205,0700	394740,7600
	13374	1384187,2500	394757,3900
	13375	1384178,7200	394765,3200
	13376	1384173,2100	394771,0500
	13377	1384166,6300	394777,8400
	13378	1384161,9900	394783,5000
	13379	1384158,5500	394787,6700
	13380	1384151,3300	394797,2000
	13381	1384135,0200	394817,4000
	13382	1384128,6200	394825,7300
	13383	1384043,6100	394934,4200
	13384	1384008,5500	394939,0700
	13385	1383973,2100	394943,7500
	13386	1383973,1995	394943,7426
	13387	1383973,2090	394943,7500
	13388	1384038,5599	394998,3926
	13389	1384040,1280	394999,6320
	13390	1384040,9310	395000,1830
	13391	1384045,6210	395003,8180
	13392	1384050,8300	395007,7020
	13393	1384061,4150	395016,7900
	13394	1384062,8600	395015,0130
	13395	1384258,9710	395168,6050
	13396	1384254,5220	395174,4520
	13397	1384253,0650	395178,4850
	13398	1384251,1530	395179,8760
	13399	1384246,1097	395181,6048
	13400	1384380,7582	395301,2422
	13401	1384381,7018	395300,7832
	13402	1384382,1273	395301,7597
	13403	1384387,8461	395299,9047
	13404	1384398,3789	395328,6773
	13405	1384454,4802	395310,5408

Сведения о границах территориальной предприятий и складов V - IV классов вредности (санитарно-защитные зоны - до 100 м)

Сведения о характерных точках границ объекта	№ точки	Координаты	
		X	Y
	13406	1384465,3334	395335,2674
	13407	1384470,2734	395333,3207
	13408	1384478,8053	395340,0093
	13409	1384491,6170	395350,1123
	13410	1384498,0036	395365,8406
	13411	1384537,1004	395350,4709
	13412	1384549,8162	395375,7155
	13413	1384549,6314	395388,7752
	13414	1384561,7178	395416,5267
	13415	1384562,1950	395416,3700
	13416	1384573,0932	395444,2910
	13417	1384573,2230	395444,6079
	13418	1384575,8911	395453,2298
	13419	1384576,1670	395453,1300
	13420	1384585,0580	395482,6290
	13421	1384585,9205	395485,4005
	13422	1384587,6043	395485,0281
	13423	1384666,9866	395555,5605
	13424	1384667,2380	395555,3410
	13425	1384667,2389	395555,3420
	13426	1384667,2391	395555,3416
	13427	1384655,0033	395531,4445
	13428	1384657,1263	395516,5233
	13429	1384656,6856	395515,2265
	13430	1384644,4962	395517,7051
	13431	1384641,6355	395509,6709
	13432	1384641,6833	395506,4710
	13433	1384644,4491	395501,4213
	13434	1384642,9012	395491,2062
	13435	1384637,2387	395463,8165
	13436	1384644,2115	395462,3803
	13437	1384659,6946	395462,3712
	13438	1384661,3892	395462,7566
	13439	1384671,2407	395428,5970
	13440	1384678,5094	395387,8876
	13441	1384698,7698	395392,8108
	13442	1384701,6084	395398,3042
	13443	1384704,2471	395397,7535
	13444	1384728,4765	395402,7959
	13445	1384735,9486	395391,3551
	13446	1384741,7546	395389,6914
	13447	1384746,2386	395386,7978
	13448	1384742,5379	395379,1163
	13449	1384741,9980	395379,3960
	13450	1384725,8460	395349,7910

Сведения о границах территориальной предприятий и складов V - IV классов вредности (санитарно-защитные зоны - до 100 м)

Сведения о характерных точках границ объекта	№ точки	Координаты	
		X	Y
	13451	1384726,5140	395349,4220
	13452	1384736,7600	395342,3960
	13453	1384738,9320	395340,9140
	13454	1384741,4880	395339,6274
	13455	1384741,6100	395339,5610
	13456	1384741,6624	395339,5345
	13457	1384743,0497	395338,8362
	13458	1384758,9850	395330,9280
	13459	1384759,7751	395330,4173
	13460	1384774,5532	395322,2124
	13461	1384777,7200	395320,7730
	13462	1384794,9700	395311,5130
	13463	1384795,9549	395310,9272
	13464	1384802,7810	395306,8670
	13465	1384807,4537	395304,4513
	13466	1384807,5431	395304,4009
	13467	1384813,8110	395301,1550
	13468	1384824,1920	395295,0960
	13469	1384830,7950	395292,1500
	13470	1384848,0450	395282,6090
	13471	1384854,9965	395278,5979
	13472	1384868,1892	395271,6849
	13473	1384883,3454	395263,9438
	13474	1384883,0740	395263,4650
	13475	1384884,1720	395262,8990
	13476	1384889,1371	395260,3529
	13477	1384817,8321	395114,6536
	13478	1384815,3007	395109,4135
	13479	1384816,0450	395109,1060
	13480	1384776,8150	395028,3020
	13481	1384776,2448	395028,5231
	13482	1384766,9396	395008,9241
	13483	1384795,3105	394994,9728
	13484	1384796,2770	394994,5110
	13485	1384791,1242	394982,2374
	13486	1384789,6556	394977,9770
	13487	1384789,9814	394977,8561
	13488	1384827,3780	394964,6030
	13489	1384861,0314	394952,1138
	13490	1384875,6187	394988,9315
	13491	1384874,2091	394989,5606
	13492	1384878,3391	394998,3239
	13493	1384885,4133	394995,0466
	13494	1384887,6840	394993,5580
	13495	1384887,8335	394993,8441

Сведения о границах территориальной предприятий и складов V - IV классов вредности (санитарно-защитные зоны - до 100 м)

Сведения о характерных точках границ объекта	№ точки	Координаты	
		X	Y
	13496	1384891,6946	394991,7488
	13497	1384905,4382	394983,9854
	13498	1384922,6336	394974,2686
	13499	1384922,3370	394973,7130
	13500	1384932,8630	394967,8370
	13501	1384937,7832	394965,7078
	13502	1384943,7384	394962,3426
	13503	1384966,8057	394951,4246
	13504	1384968,8228	394948,9642
	13505	1384983,4122	394942,4906
	13506	1384986,4570	394945,5566
	13507	1385005,2652	394932,5147
	13508	1385015,1342	394913,2682
	13509	1385029,3003	394904,7424
	13510	1385030,0920	394906,1770
	13511	1385046,3153	394894,5020
	13512	1385065,2437	394883,1100
	13513	1385067,8539	394879,7783
	13514	1385061,1056	394866,3984
	13515	1385043,8574	394845,5514
	13516	1385035,6204	394834,2205
	13517	1385019,5961	394809,2654
	13518	1384986,5563	394742,2675
	13519	1384983,6316	394743,5315
	13520	1384974,7520	394729,3682
	13521	1384967,7108	394715,7927
	13522	1384972,2729	394713,2871
	13523	1384951,3350	394674,2042
	13524	1384950,2582	394672,2165
	13525	1384904,9025	394588,1915
	13526	1384972,9794	394545,9904
	13527	1384972,4690	394545,0320
	13528	1384971,9260	394543,9000
	13529	1384968,9580	394538,3160
	13530	1384967,8010	394536,1550
	13531	1384959,6180	394520,7660
	13532	1384958,9790	394519,5580
	13533	1384958,6760	394518,9920
	13534	1384958,0897	394517,8894
	13535	1384948,2630	394499,4100
	13536	1384947,6710	394498,3150
	13537	1384944,4810	394492,3180
	13538	1384942,1113	394487,8431
	13539	1384941,9400	394487,5200
	13540	1384934,4200	394473,4000

Сведения о границах территориальной предприятий и складов V - IV классов вредности (санитарно-защитные зоны - до 100 м)

Сведения о характерных точках границ объекта	№ точки	Координаты	
		X	Y
	13541	1384933,9454	394472,4983
	13542	1384933,8200	394472,2610
	13543	1384933,5957	394471,8510
	13544	1384933,4800	394471,6400
	13545	1384932,9900	394470,7100
	13546	1384929,8353	394464,7821
	13547	1384928,3590	394462,0090
	13548	1384927,8271	394461,0081
	13549	1384925,0200	394455,7300
	13550	1384915,3300	394437,5200
	13551	1384891,5900	394392,8900
	13552	1384888,4600	394387,0100
	13553	1384886,5600	394383,4500
	13554	1384885,9380	394382,2650
	13555	1384885,6100	394381,6430
	13556	1384885,0520	394380,6100
	13557	1384866,6858	394346,0718
	13558	1384862,5300	394338,2600
	13559	1384857,9200	394329,5700
	13560	1384857,7058	394329,1654
	13561	1384856,8410	394327,5390
	13562	1384855,1609	394324,3750
	13563	1384855,1543	394324,3570
	13564	1384855,1600	394324,3800
	13565	1384843,6900	394329,9100
	13566	1384812,2300	394309,5400
	13567	1384793,2000	394297,2100
	13568	1384829,4000	394275,8800
	13569	1384798,8675	394218,4067
	13570	1384774,8641	394229,1847
	13571	1384759,2826	394236,3236
	13572	1384728,9530	394254,1713
	13573	1384728,9520	394254,1700
	13574	1384727,3650	394251,9770
	13575	1384727,1853	394251,6527
	13576	1384726,2612	394251,6578
	13577	1384712,7649	394226,9648
	13578	1384677,9604	394164,4594
	13579	1384647,7417	394107,1435
	13580	1384642,4990	394097,6690
	13581	1384642,6917	394097,5652
	13582	1384635,8838	394084,6525
	13583	1384660,4707	394071,0818
	13584	1384680,4077	394060,0811
	13585	1384682,7150	394058,2752

Сведения о границах территориальной предприятий и складов V - IV классов вредности (санитарно-защитные зоны - до 100 м)

Сведения о характерных точках границ объекта	№ точки	Координаты	
		X	Y
	13586	1384707,2189	394045,4098
	13587	1384686,3858	394005,9800
	13588	1384659,1174	394021,6162
	13589	1384659,1163	394021,6168
	13590	1384659,1170	394021,6180
	13591	1384640,0020	394032,3380
	13592	1384615,5360	394045,9520
	13593	1384615,4920	394045,8673
	13594	1384602,0108	394020,3237
	13595	1384601,9760	394020,3440
	13596	1384598,7240	394014,4570
	13597	1384596,8893	394010,6198
	13598	1384560,0796	393940,8743
	13599	1384523,4760	393873,4400
	13600	1384523,3474	393851,4922
	13601	1384527,9256	393834,0013
	13602	1384540,7365	393798,9079
	13603	1384545,6591	393781,0061
	13604	1384545,9545	393781,0419
	13605	1384545,9551	393781,0389
	13606	1384545,9504	393781,0383
	13607	1384545,9500	393781,0400
	13608	1384542,1902	393780,5838
	13609	1384534,0020	393779,5940
	13610	1384531,1038	393779,2377
	13611	1384528,4100	393778,9100
	13612	1384527,8592	393778,8378
	13613	1384527,8050	393778,8310
	13614	1384526,6180	393778,6740
	13615	1384525,8630	393785,3830
	13616	1384519,6360	393784,5580
	13617	1384517,9280	393792,5370
	13618	1384514,0810	393805,7420
	13619	1384508,3900	393821,1670
	13620	1384498,7870	393841,9650
	13621	1384494,4290	393850,3600
	13622	1384490,6565	393856,3681
	13623	1384489,4830	393858,2370
	13624	1384484,2130	393866,3580
	13625	1384478,9490	393873,6870
	13626	1384473,0950	393881,0750
	13627	1384474,6060	393882,6220
	13628	1384448,6650	393908,5520
	13629	1384441,1570	393915,4320
	13630	1384427,6850	393927,0350

Сведения о границах территориальной предприятий и складов V - IV классов вредности (санитарно-защитные зоны - до 100 м)

Сведения о характерных точках границ объекта	№ точки	Координаты	
		X	Y
	13631	1384415,6400	393936,6390
	13632	1384411,1870	393940,1970
	13633	1384400,5800	393947,0340
	13634	1384385,0460	393955,9110
	13635	1384371,3360	393963,0030
	13636	1384357,5030	393968,4960
	13637	1384333,6320	393976,1940
	13638	1384308,5090	393984,0740
	13639	1384293,2560	393987,5410
	13640	1384291,9530	393987,7820
	13641	1384283,9848	393989,2497
	13642	1384288,9212	394009,3877
	13643	1383687,3111	394225,2786
	13644	1383684,4400	394228,4200
	13323	1383683,7300	394228,6600
	13645	1383716,1500	390044,9830
	13646	1383716,8070	390047,8080
	13647	1383737,5100	390045,6910
	13648	1383756,3770	390044,9360
	13649	1383777,6750	390046,0630
	13650	1383809,3170	390051,3890
	13651	1383838,1330	390060,3090
	13652	1383854,8320	390067,3430
	13653	1383868,2397	390074,3887
	13654	1383870,2970	390065,8390
	13655	1383874,8340	390048,6440
	13656	1383892,5910	390024,4260
	13657	1383900,5590	390013,9250
	13658	1383910,2540	390007,5630
	13659	1383930,1430	389997,8720
	13660	1383968,4380	389975,8960
	13661	1383969,1561	389976,0301
	13662	1384015,6043	389984,7051
	13663	1384063,4920	389993,6490
	13664	1384063,5100	389993,6570
	13665	1384084,0247	390009,1262
	13666	1384086,8379	390011,2476
	13667	1384088,2100	390009,3330
	13668	1384097,4040	389996,5040
	13669	1384124,9980	390000,7270
	13670	1384151,9280	390019,3860
	13671	1384153,0403	390020,1567
	13672	1384140,4800	390036,0600
	13673	1384120,0800	390064,8700
	13674	1384065,5500	390145,8700

Сведения о границах территориальной предприятий и складов V - IV классов вредности (санитарно-защитные зоны - до 100 м)

Сведения о характерных точках границ объекта	№ точки	Координаты	
		X	Y
	13675	1384058,2500	390157,4400
	13676	1384052,8800	390170,1000
	13677	1384051,0139	390178,3477
	13678	1383994,6934	390139,2261
	13679	1383984,7500	390152,9060
	13680	1383971,7956	390171,7085
	13681	1383972,9020	390173,3540
	13682	1384007,3730	390232,0930
	13683	1384010,5920	390237,6450
	13684	1384016,0420	390247,0250
	13685	1384032,5540	390275,4990
	13686	1384038,3830	390292,6870
	13687	1384039,9160	390297,2270
	13688	1384042,0260	390312,2510
	13689	1384044,7780	390331,8260
	13690	1384045,6210	390337,8850
	13691	1384049,9320	390341,9250
	13692	1384050,4250	390343,9580
	13693	1384053,7970	390357,8650
	13694	1384101,0129	390165,0111
	13695	1384130,2079	390094,8693
	13696	1384230,1446	389962,3382
	13697	1384238,3807	389968,2392
	13698	1384262,6900	389985,6560
	13699	1384365,5150	390058,9730
	13700	1384394,5250	390017,9580
	13701	1384373,0010	390002,3360
	13702	1384380,4580	389991,8720
	13703	1384352,9150	389972,9790
	13704	1384395,9880	389908,9550
	13705	1384390,7760	389904,6810
	13706	1384395,0910	389899,4430
	13707	1384398,9270	389902,4650
	13708	1384400,3030	389900,7280
	13709	1384403,6390	389903,2060
	13710	1384411,3730	389909,6340
	13711	1384421,1220	389897,0560
	13712	1384421,2864	389897,0765
	13713	1384441,2590	389911,5460
	13714	1384442,7600	389914,7580
	13715	1384464,3460	389930,1390
	13716	1384482,3405	389904,7022
	13717	1384482,3470	389904,7030
	13718	1384486,2105	389907,4489
	13719	1384491,2970	389900,4320

Сведения о границах территориальной предприятий и складов V - IV классов вредности (санитарно-защитные зоны - до 100 м)

Сведения о характерных точках границ объекта	№ точки	Координаты	
		X	Y
	13720	1384512,6280	389870,2610
	13721	1384519,3950	389860,6650
	13722	1384532,2390	389843,4670
	13723	1384549,0290	389821,2640
	13724	1384559,2020	389804,8460
	13725	1384561,5520	389804,8860
	13726	1384569,4400	389794,4650
	13727	1384566,6260	389792,5780
	13728	1384576,4990	389779,1100
	13729	1384580,1710	389776,4420
	13730	1384585,9970	389768,1090
	13731	1384613,1010	389786,0810
	13732	1384618,2260	389779,2520
	13733	1384621,5260	389774,0470
	13734	1384619,8320	389772,6860
	13735	1384622,8760	389767,9260
	13736	1384625,2740	389769,3860
	13737	1384625,8910	389768,4330
	13738	1384624,5880	389767,1890
	13739	1384649,4770	389732,6200
	13740	1384653,6600	389735,4120
	13741	1384659,6900	389727,2910
	13742	1384619,9710	389698,2840
	13743	1384574,5250	389759,3740
	13744	1384512,3940	389716,3220
	13745	1384467,8460	389684,8190
	13746	1384428,3090	389658,5470
	13747	1384277,2843	389864,6682
	13748	1384270,6564	389859,9232
	13749	1384179,8368	389988,0779
	13750	1384094,6772	389927,4818
	13751	1384124,6518	389885,4366
	13752	1384151,4680	389906,0860
	13753	1384169,8090	389880,5430
	13754	1384178,8030	389862,2900
	13755	1384154,5324	389843,5233
	13756	1384186,0339	389799,3409
	13757	1384176,1163	389792,2407
	13758	1384171,0830	389797,7900
	13759	1384168,3380	389800,8200
	13760	1384159,2970	389810,7700
	13761	1384149,7490	389820,5150
	13762	1384117,0300	389849,1390
	13763	1384088,9980	389870,8890
	13764	1384059,6810	389893,0850

Сведения о границах территориальной предприятий и складов V - IV классов вредности (санитарно-защитные зоны - до 100 м)

Сведения о характерных точках границ объекта	№ точки	Координаты	
		X	Y
	13765	1384056,2210	389895,6980
	13766	1384050,2530	389900,2200
	13767	1384039,1640	389907,9110
	13768	1384013,1440	389925,9750
	13769	1383975,4030	389949,3640
	13770	1383974,3660	389949,9840
	13771	1383971,0370	389951,8640
	13772	1383969,2930	389952,8460
	13773	1383951,0860	389963,0990
	13774	1383917,4330	389979,5900
	13775	1383864,7930	390002,3290
	13776	1383818,1020	390018,5100
	13777	1383775,9080	390031,1280
	13645	1383716,1500	390044,9830
	13778	1383753,3116	392553,3228
	13779	1383789,8171	392667,1131
	13780	1383803,2320	392662,2780
	13781	1383807,5430	392681,0710
	13782	1383832,2638	392749,3237
	13783	1383926,6957	392714,7807
	13784	1383940,6620	392712,4470
	13785	1383938,6110	392706,9170
	13786	1383938,7420	392706,8700
	13787	1383943,7100	392705,2090
	13788	1383951,4480	392702,8220
	13789	1383956,3530	392701,1280
	13790	1383958,1890	392700,5040
	13791	1383959,0980	392700,1460
	13792	1383957,5800	392696,0620
	13793	1383980,5600	392688,1200
	13794	1383983,7980	392687,0870
	13795	1383981,9950	392677,4000
	13796	1383981,5490	392676,6370
	13797	1383998,0950	392670,5780
	13798	1384035,6790	392656,9050
	13799	1384058,7180	392648,5130
	13800	1384069,7590	392646,9180
	13801	1384076,0000	392645,3160
	13802	1384074,4310	392645,7100
	13803	1384072,3390	392639,5960
	13804	1384065,8170	392620,4780
	13805	1384055,7610	392593,8040
	13806	1384057,2580	392593,4570
	13807	1384055,5020	392588,4160
	13808	1384054,3340	392584,7730

Сведения о границах территориальной предприятий и складов V - IV классов вредности (санитарно-защитные зоны - до 100 м)

Сведения о характерных точках границ объекта	№ точки	Координаты	
		X	Y
	13809	1384051,4030	392575,5830
	13810	1384049,7310	392576,2320
	13811	1384041,9820	392554,7920
	13812	1384040,9090	392550,9380
	13813	1384040,7230	392550,4850
	13814	1384039,8870	392548,3460
	13815	1384037,2660	392541,6230
	13816	1384037,8500	392541,4260
	13817	1384037,6680	392540,9220
	13818	1384036,3470	392537,1520
	13819	1384025,0720	392504,9480
	13820	1384024,6120	392503,6340
	13821	1384027,3310	392502,4550
	13822	1384026,2470	392498,9620
	13823	1384025,1010	392494,9760
	13824	1384024,9770	392494,5380
	13825	1384024,0940	392491,2710
	13826	1384025,2620	392490,9170
	13827	1384024,5170	392488,3660
	13828	1384024,2540	392487,4350
	13829	1384026,4110	392486,9430
	13830	1384025,3270	392482,6460
	13831	1384024,5280	392479,1390
	13832	1384023,8490	392475,7330
	13833	1384026,6300	392474,8870
	13834	1384024,9370	392468,8970
	13835	1384023,9564	392465,4793
	13836	1384023,2290	392462,9440
	13837	1384015,1770	392465,5210
	13838	1384014,0010	392465,8970
	13839	1384010,4430	392467,0320
	13840	1384003,2480	392469,3350
	13841	1384000,9490	392470,0690
	13842	1383999,8610	392470,4150
	13843	1383999,1022	392468,1203
	13844	1383919,1895	392495,8218
	13778	1383753,3116	392553,3228
	13845	1383777,5036	390015,7600
	13846	1383788,6320	390012,8590
	13847	1383842,5350	389995,3800
	13848	1383861,3800	389988,3970
	13849	1383909,0310	389967,6610
	13850	1383950,5640	389946,6520
	13851	1383962,0840	389940,0710
	13852	1383963,8180	389939,0820

Сведения о границах территориальной предприятий и складов V - IV классов вредности (санитарно-защитные зоны - до 100 м)

Сведения о характерных точках границ объекта	№ точки	Координаты	
		X	Y
	13853	1383965,6100	389938,0490
	13854	1383966,6540	389937,4280
	13855	1383968,6170	389936,2130
	13856	1383981,4110	389928,2780
	13857	1384018,1590	389905,4950
	13858	1384027,1410	389899,4580
	13859	1384043,2120	389888,6570
	13860	1384047,3260	389885,8980
	13861	1384064,8280	389874,1370
	13862	1384093,6880	389853,4460
	13863	1384121,3990	389831,0240
	13864	1384137,2730	389816,1240
	13865	1384137,6600	389816,5400
	13866	1384137,2730	389816,1170
	13867	1384150,7300	389803,2440
	13868	1384166,6893	389785,4918
	13869	1384097,8265	389736,1920
	13870	1384086,4823	389750,6340
	13871	1384002,7630	389869,9171
	13872	1383959,6208	389928,7056
	13873	1383931,2700	389909,4220
	13874	1383911,9620	389925,9310
	13875	1383907,8960	389931,7240
	13876	1383903,5686	389937,0826
	13877	1383901,6102	389939,8231
	13878	1383895,2670	389948,9040
	13879	1383890,8354	389951,0277
	13880	1383879,2180	389956,5950
	13881	1383840,4660	389972,3440
	13882	1383791,5960	389989,1670
	13883	1383784,4050	389991,1710
	13884	1383782,9340	389996,4120
	13845	1383777,5036	390015,7600
	13885	1383794,3602	399778,4548
	13886	1383832,7480	399973,2069
	13887	1383886,3412	399964,2680
	13888	1384086,0467	399962,1432
	13889	1384085,7600	399955,3020
	13890	1384083,7310	399955,2370
	13891	1384083,1070	399944,8630
	13892	1384084,1470	399944,8710
	13893	1384082,4130	399850,5840
	13894	1384081,8440	399833,8820
	13895	1384081,1320	399814,9710
	13896	1384081,1870	399762,9660

Сведения о границах территориальной предприятий и складов V - IV классов вредности (санитарно-защитные зоны - до 100 м)

Сведения о характерных точках границ объекта	№ точки	Координаты	
		X	Y
	13897	1384050,6110	399763,2280
	13898	1384036,3580	399763,6370
	13899	1384034,1930	399746,5950
	13900	1384033,3970	399745,5440
	13901	1384032,8500	399744,0040
	13902	1384032,7000	399742,9240
	13903	1384032,4560	399735,6710
	13904	1384031,3680	399704,6130
	13905	1384031,4080	399702,6490
	13906	1384032,0250	399701,5030
	13907	1384033,4740	399700,2260
	13908	1384035,0580	399699,3570
	13909	1384044,3370	399698,8570
	13910	1384065,2470	399697,3090
	13911	1384065,3640	399700,6090
	13912	1384065,4150	399701,7300
	13913	1384082,1580	399701,4190
	13914	1384120,2820	399698,2480
	13915	1384141,3900	399697,1530
	13916	1384207,1480	399692,4220
	13917	1384204,3340	399560,2780
	13918	1384201,7100	399436,8160
	13919	1384198,5340	399404,1960
	13920	1384194,3880	399282,6370
	13921	1384212,2770	399284,9540
	13922	1384215,7236	399285,1437
	13923	1384273,7570	399288,3380
	13924	1384279,2510	399288,6410
	13925	1384279,7980	399289,7290
	13926	1384280,8200	399290,2030
	13927	1384284,2040	399290,1230
	13928	1384285,1930	399290,1080
	13929	1384286,3130	399289,0500
	13930	1384323,2330	399290,6590
	13931	1384327,5400	399292,0720
	13932	1384362,2300	399293,9080
	13933	1384365,9200	399292,0650
	13934	1384366,0043	399292,0694
	13935	1384365,9187	399292,0626
	13936	1384363,9675	399292,1716
	13937	1384362,5142	399292,2510
	13938	1384362,4630	399281,5637
	13939	1384362,3060	399248,6700
	13940	1384362,3011	399247,7717
	13941	1384362,2835	399244,1002

Сведения о границах территориальной предприятий и складов V - IV классов вредности (санитарно-защитные зоны - до 100 м)

Сведения о характерных точках границ объекта	№ точки	Координаты	
		X	Y
	13942	1384362,5250	399237,1803
	13943	1384404,5673	399244,2530
	13944	1384404,5672	399244,2495
	13945	1384404,5700	399244,2500
	13946	1384404,1280	399230,9640
	13947	1384403,9583	399226,3062
	13948	1384403,8370	399222,9480
	13949	1384403,0332	399194,8450
	13950	1384401,8470	399153,3170
	13951	1384401,8455	399153,3170
	13952	1384401,8454	399153,3139
	13953	1384388,6261	399153,4106
	13954	1384380,6620	399153,4670
	13955	1384375,5740	399139,0600
	13956	1384373,3840	399137,0970
	13957	1384373,3753	399136,4074
	13958	1384373,2859	399128,2923
	13959	1384373,2623	399126,1430
	13960	1384333,9700	399124,9000
	13961	1384376,1046	399126,2324
	13962	1384402,5900	399127,0700
	13963	1384396,9801	399038,7299
	13964	1384396,2212	399026,7657
	13965	1384385,2450	398883,3910
	13966	1384384,8004	398882,9145
	13967	1384384,8000	398882,9100
	13968	1384384,7961	398882,9099
	13969	1384384,7940	398882,9077
	13970	1384348,2572	398881,7794
	13971	1384306,5800	398880,4900
	13972	1384286,8417	398879,9847
	13973	1384281,9700	398879,8590
	13974	1384276,6367	398879,7241
	13975	1384276,6377	398879,7255
	13976	1384260,1700	398879,3100
	13977	1384244,7400	398878,9100
	13978	1384246,8300	399023,9900
	13979	1384247,0400	399034,2600
	13980	1384247,2400	399044,2900
	13981	1384248,7200	399118,2100
	13982	1384248,1925	399125,3254
	13983	1384243,7572	399125,1647
	13984	1384193,3126	399123,3373
	13985	1384146,4787	399123,1135
	13986	1384146,3329	399101,9324

Сведения о границах территориальной предприятий и складов V - IV классов вредности (санитарно-защитные зоны - до 100 м)

Сведения о характерных точках границ объекта	№ точки	Координаты	
		X	Y
	13987	1384146,3016	399097,9311
	13988	1384146,1915	399084,5279
	13989	1384145,6293	399069,8547
	13990	1384146,6199	399070,0295
	13991	1384147,7702	399057,2842
	13992	1384147,8282	399041,1340
	13993	1384143,6626	399039,8050
	13994	1384135,6567	399037,2507
	13995	1384128,0423	399003,5956
	13996	1384117,7709	398958,1777
	13997	1384113,8461	398946,3189
	13998	1384107,9799	398910,5235
	13999	1384088,4576	398913,9347
	14000	1384084,6193	398890,9405
	14001	1384083,4571	398883,9777
	14002	1383950,6658	398909,0720
	14003	1383954,3861	398857,6641
	14004	1383913,6184	398881,9450
	14005	1383887,6695	398927,5862
	14006	1383980,1785	398910,3734
	14007	1383982,1150	398923,3490
	14008	1383987,3310	398951,2350
	14009	1383990,1670	398950,7060
	14010	1383991,4150	398958,7830
	14011	1383992,6010	398958,6220
	14012	1383994,7220	398971,3970
	14013	1383993,3640	398971,6600
	14014	1383995,3680	398983,7270
	14015	1383993,9740	398983,9830
	14016	1383994,8320	398989,3990
	14017	1383996,4450	398989,1510
	14018	1383998,5580	399001,8130
	14019	1383997,3320	399002,1230
	14020	1383999,7700	399016,8980
	14021	1383998,5470	399017,1610
	14022	1383999,3870	399022,5920
	14023	1384000,8320	399022,3300
	14024	1384001,8540	399027,6330
	14025	1384034,5800	399021,5230
	14026	1384036,1790	399030,4730
	14027	1384029,6600	399031,5750
	14028	1384033,7520	399054,8510
	14029	1384032,2150	399060,6620
	14030	1384033,1570	399066,8998
	14031	1384049,4256	399063,8067

Сведения о границах территориальной предприятий и складов V - IV классов вредности (санитарно-защитные зоны - до 100 м)

Сведения о характерных точках границ объекта	№ точки	Координаты	
		X	Y
	14032	1384048,7600	399057,9500
	14033	1384080,8330	399052,6540
	14034	1384082,7670	399052,3360
	14035	1384083,3955	399057,3482
	14036	1384083,8012	399057,2711
	14037	1384084,0740	399059,4460
	14038	1384089,4100	399058,8040
	14039	1384094,8450	399058,1540
	14040	1384094,5090	399055,2353
	14041	1384114,3956	399051,4544
	14042	1384114,5080	399054,1500
	14043	1384117,7930	399053,9310
	14044	1384117,8000	399053,5370
	14045	1384122,8300	399052,8950
	14046	1384127,7460	399051,8690
	14047	1384127,3488	399048,9916
	14048	1384143,5789	399045,9059
	14049	1384142,4860	399125,5106
	14050	1384141,6929	399198,0055
	14051	1384048,0974	399169,4231
	14052	1383922,2344	399168,8097
	14053	1383997,6743	399606,6990
	14054	1383901,7570	399621,2730
	14055	1383915,2210	399741,1930
	14056	1383916,7705	399756,5413
	14057	1383848,6403	399757,4306
	14058	1383848,8680	399758,5600
	14059	1383849,1310	399759,8450
	14060	1383849,1869	399760,1219
	13885	1383794,3602	399778,4548
	14061	1383795,8352	388400,1149
	14062	1383825,6696	388358,6421
	14063	1383882,0470	388397,5562
	14064	1383852,3834	388441,1831
	14061	1383795,8352	388400,1149
	14065	1383859,3955	387854,9838
	14066	1383921,0471	387899,8431
	14067	1383921,9108	387900,4761
	14068	1383924,3784	387897,0422
	14069	1383925,5154	387895,4599
	14070	1383929,9073	387889,3513
	14071	1383968,1907	387836,1222
	14072	1383971,0035	387837,9865
	14073	1383974,2821	387833,2925
	14074	1383971,4683	387831,5022

Сведения о границах территориальной предприятий и складов V - IV классов вредности (санитарно-защитные зоны - до 100 м)

Сведения о характерных точках границ объекта	№ точки	Координаты	
		X	Y
	14075	1383979,7439	387819,8344
	14076	1383954,2654	387801,9779
	14077	1383943,6901	387816,3429
	14078	1383910,6945	387792,6281
	14079	1383886,0500	387824,3866
	14080	1383870,4176	387845,6675
	14081	1383867,7669	387843,7365
	14082	1383865,6626	387846,5457
	14083	1383864,5469	387845,7069
	14084	1383863,7554	387845,1260
	14085	1383860,4354	387849,6393
	14086	1383861,2585	387850,2507
	14087	1383862,3279	387851,0368
	14088	1383861,0669	387852,7341
	14065	1383859,3955	387854,9838
	14089	1384142,5400	398882,5200
	14090	1384143,6800	398897,4500
	14091	1384144,1500	398912,9600
	14092	1384191,2640	398912,9170
	14093	1384191,2670	398897,7040
	14094	1384191,2670	398897,6640
	14095	1384190,4280	398883,5680
	14096	1384150,1570	398882,1770
	14089	1384142,5400	398882,5200
	14097	1384173,9417	395766,0131
	14098	1384201,2783	395784,0244
	14099	1384198,6284	395790,0160
	14100	1384196,5320	395814,5494
	14101	1384192,9500	395833,5000
	14102	1384223,4200	395838,9090
	14103	1384220,6354	395856,9314
	14104	1384291,4398	395912,8108
	14105	1384289,0950	395929,1010
	14106	1384318,7620	395934,3600
	14107	1384318,8048	395934,3663
	14108	1384318,8060	395934,3600
	14109	1384348,4470	395938,7620
	14110	1384348,9180	395938,8240
	14111	1384346,4374	395956,2153
	14112	1384380,9950	395983,4884
	14113	1384380,4650	395987,4460
	14114	1384380,5850	395987,6720
	14115	1384380,9250	395988,5480
	14116	1384388,9541	395989,7698
	14117	1384430,8756	396022,8546

Сведения о границах территориальной предприятий и складов V - IV классов вредности (санитарно-защитные зоны - до 100 м)

Сведения о характерных точках границ объекта	№ точки	Координаты	
		X	Y
	14118	1384445,0550	396024,0990
	14119	1384451,1250	396031,1840
	14120	1384455,8300	396035,1810
	14121	1384457,1330	396036,2900
	14122	1384457,6920	396037,0860
	14123	1384473,0400	396044,1340
	14124	1384471,3386	396054,7883
	14125	1384561,0619	396125,5986
	14126	1384569,7430	396126,9930
	14127	1384570,7400	396127,1570
	14128	1384570,4580	396129,3320
	14129	1384570,0191	396132,6677
	14130	1384625,9124	396176,7791
	14131	1384632,3950	396177,7710
	14132	1384631,9425	396181,5381
	14133	1384631,4940	396185,2720
	14134	1384630,1800	396196,9850
	14135	1384661,3580	396204,2960
	14136	1384662,6030	396198,5180
	14137	1384663,4130	396186,5420
	14138	1384668,3990	396184,2980
	14139	1384683,2690	396185,1010
	14140	1384685,9233	396182,9352
	14141	1384687,0940	396181,9800
	14142	1384691,6060	396144,8890
	14143	1384702,7240	396146,2320
	14144	1384710,7900	396128,7590
	14145	1384719,4996	396131,0602
	14146	1384731,4232	396118,7147
	14147	1384737,8260	396120,1230
	14148	1384740,0634	396120,8778
	14149	1384744,0270	396122,2150
	14150	1384744,1250	396117,1780
	14151	1384743,9731	396117,0902
	14152	1384743,5890	396116,8680
	14153	1384742,9100	396106,8215
	14154	1384775,4565	396073,1233
	14155	1384774,4400	396072,9600
	14156	1384770,3800	396049,1400
	14157	1384772,6937	396049,4849
	14158	1384775,8989	396048,1897
	14159	1384764,3879	396018,4197
	14160	1384763,2395	396003,6848
	14161	1384748,9920	395948,6910
	14162	1384747,4271	395948,6568

Сведения о границах территориальной предприятий и складов V - IV классов вредности (санитарно-защитные зоны - до 100 м)

Сведения о характерных точках границ объекта	№ точки	Координаты	
		X	Y
	14163	1384740,5552	395916,7428
	14164	1384739,7777	395910,2121
	14165	1384731,6837	395899,1089
	14166	1384733,2905	395887,3227
	14167	1384733,7109	395887,2779
	14168	1384736,0963	395874,9595
	14169	1384733,6631	395874,3354
	14170	1384735,5504	395861,8710
	14171	1384737,5130	395849,0059
	14172	1384744,1249	395825,4918
	14173	1384746,1518	395812,9602
	14174	1384747,4302	395813,1470
	14175	1384748,9891	395805,0804
	14176	1384757,3636	395806,7971
	14177	1384758,9181	395800,4864
	14178	1384750,1159	395798,9022
	14179	1384749,5629	395786,6747
	14180	1384749,8919	395784,5872
	14181	1384657,9876	395706,1620
	14182	1384661,6995	395720,1506
	14183	1384669,6948	395750,7357
	14184	1384649,7151	395757,1589
	14185	1384660,3600	395786,4633
	14186	1384527,2036	395834,7862
	14187	1384508,0769	395843,0325
	14188	1384501,4467	395844,9739
	14189	1384481,0766	395852,7616
	14190	1384423,2104	395874,5525
	14191	1384404,4119	395881,5834
	14192	1384368,0549	395894,9936
	14193	1384347,8976	395902,6242
	14194	1384347,9000	395902,6310
	14195	1384340,1070	395905,8790
	14196	1384340,0350	395905,9088
	14197	1384339,2516	395906,2361
	14198	1384328,1436	395895,2383
	14199	1384304,9766	395872,2836
	14200	1384299,8370	395867,1930
	14201	1384299,8379	395867,1920
	14202	1384299,8366	395867,1906
	14203	1384290,9025	395857,2954
	14204	1384285,3468	395848,8910
	14205	1384277,5538	395838,9328
	14206	1384268,4335	395830,1250
	14207	1384261,6980	395823,9285

Сведения о границах территориальной предприятий и складов V - IV классов вредности (санитарно-защитные зоны - до 100 м)

Сведения о характерных точках границ объекта	№ точки	Координаты	
		X	Y
	14208	1384254,6500	395827,5060
	14209	1384252,3940	395825,2330
	14210	1384249,0390	395821,9840
	14211	1384237,4540	395808,8620
	14212	1384241,7991	395806,1045
	14213	1384241,0764	395805,4422
	14214	1384238,3211	395803,0806
	14215	1384234,0954	395798,7168
	14216	1384233,6224	395798,1350
	14217	1384227,1070	395800,3800
	14218	1384215,6930	395772,0190
	14219	1384204,5350	395744,1440
	14220	1384206,9525	395742,9575
	14221	1384205,8500	395740,3942
	14222	1384204,0584	395735,7866
	14223	1384196,9702	395738,9315
	14224	1384193,8135	395741,3448
	14225	1384178,8556	395755,0943
	14226	1384176,8395	395758,1549
	14097	1384173,9417	395766,0131
	14227	1384208,0570	391822,6460
	14228	1384212,5980	391835,6400
	14229	1384245,6190	391824,8290
	14230	1384250,1490	391818,7950
	14231	1384261,5330	391816,6350
	14232	1384269,8660	391816,0980
	14233	1384296,7520	391900,9280
	14234	1384309,7240	391897,0880
	14235	1384311,8820	391908,8810
	14236	1384342,9940	391905,4980
	14237	1384368,9020	391902,6720
	14238	1384421,3270	391896,9750
	14239	1384456,0130	391894,9340
	14240	1384503,4040	391892,8980
	14241	1384548,7770	391889,6640
	14242	1384576,7981	391888,3194
	14243	1384576,3310	391881,4730
	14244	1384600,0820	391880,1370
	14245	1384592,3590	391745,0360
	14246	1384562,6370	391748,4530
	14247	1384433,1090	391758,0920
	14248	1384432,3170	391750,1750
	14249	1384411,6030	391754,8910
	14250	1384411,3040	391765,8380
	14251	1384407,0880	391767,2280

Сведения о границах территориальной предприятий и складов V - IV классов вредности (санитарно-защитные зоны - до 100 м)

Сведения о характерных точках границ объекта	№ точки	Координаты	
		X	Y
	14252	1384406,7780	391766,2760
	14253	1384389,9730	391771,8890
	14254	1384390,5546	391773,6287
	14255	1384379,4720	391778,7910
	14256	1384372,5880	391762,6880
	14257	1384356,6560	391767,2870
	14258	1384254,5660	391801,9180
	14259	1384242,6230	391797,8080
	14260	1384224,2190	391803,8120
	14261	1384215,4270	391805,8090
	14262	1384214,9050	391805,9730
	14263	1384215,6200	391808,0570
	14264	1384215,4120	391808,1340
	14265	1384219,0800	391818,8680
	14227	1384208,0570	391822,6460
	14266	1384323,9406	400934,3140
	14267	1384429,0905	400997,1636
	14268	1384472,7050	400947,7901
	14269	1384516,7352	400894,0121
	14270	1384551,5443	400844,0797
	14271	1384741,0784	400647,4611
	14272	1384745,9785	400632,3534
	14273	1384788,4472	400529,5219
	14274	1384802,5337	400497,4645
	14275	1384828,3968	400497,2503
	14276	1384856,3644	400491,5036
	14277	1384854,8251	400514,2533
	14278	1384882,9866	400485,6165
	14279	1384886,1409	400487,7236
	14280	1384891,8971	400482,6885
	14281	1384900,0400	400475,8987
	14282	1384900,2152	400468,0971
	14283	1384915,2275	400452,8313
	14284	1384916,5500	400444,8900
	14285	1384944,9400	400366,9900
	14286	1384985,7120	400376,4280
	14287	1385068,2930	400337,8110
	14288	1385077,3849	400345,4334
	14289	1385081,1630	400341,3370
	14290	1385104,7020	400314,0830
	14291	1385124,0650	400292,3470
	14292	1385139,4942	400277,1694
	14293	1384977,8640	400130,1520
	14294	1384970,7830	400143,4090
	14295	1384921,3330	400114,6870

Сведения о границах территориальной предприятий и складов V - IV классов вредности (санитарно-защитные зоны - до 100 м)

Сведения о характерных точках границ объекта	№ точки	Координаты	
		X	Y
	14296	1384936,0640	400094,3200
	14297	1384917,1170	400077,9210
	14298	1384912,7850	400070,4050
	14299	1384911,3580	400071,8470
	14300	1384896,7610	400055,9220
	14301	1384801,7370	399968,7050
	14302	1384792,5610	399959,0040
	14303	1384788,3890	399954,5940
	14304	1384768,9020	399931,8770
	14305	1384745,9830	399905,1730
	14306	1384725,2880	399881,0500
	14307	1384718,7210	399873,4800
	14308	1384704,4610	399857,1030
	14309	1384682,0320	399873,8600
	14310	1384662,4828	399885,4464
	14311	1384670,5200	399906,6920
	14312	1384688,3430	399980,8160
	14313	1384729,4740	400161,5930
	14314	1384745,9483	400227,6428
	14315	1384747,5090	400233,9000
	14316	1384753,1010	400254,1830
	14317	1384683,6740	400587,4710
	14318	1384681,0891	400598,0686
	14319	1384651,8727	400582,6021
	14320	1384597,8509	400679,6172
	14321	1384531,6896	400642,8737
	14322	1384425,1144	400846,7489
	14323	1384447,3833	400858,2364
	14324	1384401,9409	400933,3924
	14325	1384345,4155	400894,6580
	14326	1384326,9066	400928,8369
	14327	1384324,9600	400930,4500
	14328	1384325,7774	400930,9221
	14266	1384323,9406	400934,3140
	14329	1384487,9736	395263,8214
	14330	1384508,4370	395255,8152
	14331	1384519,7966	395296,2024
	14332	1384506,3362	395294,0512
	14333	1384496,7930	395292,1284
	14329	1384487,9736	395263,8214
	14334	1384502,0470	389557,9200
	14335	1384502,8396	389558,6390
	14336	1384505,6200	389561,1610
	14337	1384507,4810	389562,4460
	14338	1384506,9050	389563,2670

Сведения о границах территориальной предприятий и складов V - IV классов вредности (санитарно-защитные зоны - до 100 м)

Сведения о характерных точках границ объекта	№ точки	Координаты	
		X	Y
	14339	1384528,2640	389578,1120
	14340	1384568,6120	389606,5780
	14341	1384585,2590	389618,5830
	14342	1384593,3236	389624,3094
	14343	1384593,6000	389624,5056
	14344	1384605,0600	389632,6430
	14345	1384628,3510	389648,3340
	14346	1384631,6290	389643,6330
	14347	1384636,5200	389647,2460
	14348	1384658,1830	389617,1480
	14349	1384662,6650	389620,3890
	14350	1384651,4630	389636,5010
	14351	1384697,0920	389667,9600
	14352	1384732,0590	389616,8380
	14353	1384747,4910	389595,6240
	14354	1384702,7490	389565,0230
	14355	1384697,2590	389560,8140
	14356	1384699,2450	389556,9380
	14357	1384698,8800	389556,6820
	14358	1384693,9530	389553,2730
	14359	1384692,3060	389552,1340
	14360	1384687,3790	389548,7250
	14361	1384633,4650	389511,4150
	14362	1384629,8290	389508,8240
	14363	1384597,9650	389484,7340
	14364	1384577,8985	389470,5010
	14365	1384557,9387	389487,0194
	14366	1384517,8180	389533,0270
	14367	1384515,5550	389536,2170
	14334	1384502,0470	389557,9200
	14368	1384637,1123	399022,3453
	14369	1384657,2650	399027,3517
	14370	1384684,4715	399034,1805
	14371	1384689,7220	399010,6130
	14372	1384695,5660	398982,2890
	14373	1384696,9350	398980,2200
	14374	1384705,5780	398945,8260
	14375	1384708,0600	398935,6860
	14376	1384711,4540	398922,6920
	14377	1384712,9950	398916,7930
	14378	1384713,9980	398912,9170
	14379	1384714,6590	398910,4020
	14380	1384715,4400	398907,3950
	14381	1384715,9110	398905,6210
	14382	1384716,2070	398904,4640

Сведения о границах территориальной предприятий и складов V - IV классов вредности (санитарно-защитные зоны - до 100 м)

Сведения о характерных точках границ объекта	№ точки	Координаты	
		X	Y
	14383	1384717,0917	398901,0755
	14384	1384668,9760	398892,0223
	14385	1384664,5978	398916,6525
	14386	1384659,4268	398945,7430
	14368	1384637,1123	399022,3453
	14387	1385028,1244	388304,5254
	14388	1385193,9747	388252,3744
	14389	1385232,2230	388360,8397
	14390	1385067,6690	388413,5528
	14387	1385028,1244	388304,5254
	14391	1385539,9302	391687,5287
	14392	1385681,8841	391789,7067
	14393	1385685,7912	391784,1116
	14394	1385685,7930	391784,1090
	14395	1385685,7952	391784,1093
	14396	1385718,7080	391734,5941
	14397	1385761,1316	391762,3823
	14398	1385769,8557	391768,0974
	14399	1385807,1904	391792,5552
	14400	1385880,1998	391834,4223
	14401	1385914,1457	391853,8830
	14402	1385914,1460	391853,8825
	14403	1385916,8647	391855,4420
	14404	1385930,9554	391863,5251
	14405	1386039,4145	391942,0681
	14406	1386050,1900	391949,8804
	14407	1386070,9201	391964,8925
	14408	1386215,9792	392067,3661
	14409	1386438,2216	392220,8064
	14410	1386438,3912	392220,9235
	14411	1386438,3932	392220,9214
	14412	1386488,0842	392228,4677
	14413	1386516,2275	392237,1799
	14414	1386545,4939	392246,2397
	14415	1386726,5023	392354,4340
	14416	1386824,3970	392396,3231
	14417	1386834,9220	392370,1530
	14418	1386861,9140	392330,8900
	14419	1386854,2380	392313,5380
	14420	1386902,6220	392256,1460
	14421	1386927,4900	392226,6540
	14422	1386931,4320	392221,8720
	14423	1387186,1580	392083,1390
	14424	1387222,8300	392062,9550
	14425	1387232,9220	392057,3960

Сведения о границах территориальной предприятий и складов V - IV классов вредности (санитарно-защитные зоны - до 100 м)

Сведения о характерных точках границ объекта	№ точки	Координаты	
		X	Y
	14426	1387238,7690	392054,1690
	14427	1387281,0070	392030,8860
	14428	1387073,2530	391697,3090
	14429	1387070,4600	391697,8020
	14430	1386705,0840	391673,1640
	14431	1386683,3810	391671,5030
	14432	1386622,9410	391675,9450
	14433	1386589,7920	391678,3690
	14434	1386339,9420	391643,2490
	14435	1386282,4073	391637,4952
	14436	1386249,8270	391634,2370
	14437	1386224,3460	391631,9260
	14438	1386156,6060	391626,9700
	14439	1386134,3960	391625,3090
	14440	1386020,9250	391610,8550
	14441	1386018,9140	391613,2200
	14442	1386001,2110	391611,4240
	14443	1385803,5450	391597,2590
	14444	1385801,3370	391621,9550
	14445	1385801,3100	391622,2402
	14446	1385801,3100	391622,2402
	14447	1385801,3370	391621,9550
	14448	1385652,6510	391609,5560
	14449	1385638,9780	391608,2420
	14450	1385619,8660	391604,7960
	14451	1385607,1100	391602,4640
	14452	1385600,6392	391599,7203
	14453	1385589,3097	391615,9852
	14454	1385576,4412	391634,6826
	14455	1385712,6010	391726,9415
	14456	1385678,7566	391776,4061
	14457	1385541,8576	391684,7563
	14391	1385539,9302	391687,5287
	14458	1385768,8705	401407,3021
	14459	1385791,8619	401519,9304
	14460	1385871,6611	401503,6173
	14461	1385861,6023	401454,3012
	14462	1385848,6369	401390,7353
	14458	1385768,8705	401407,3021
	14463	1386176,0400	389231,3507
	14464	1386179,3640	389234,4970
	14465	1386182,0064	389235,8035
	14466	1386186,0360	389237,7960
	14467	1386191,7990	389242,8740
	14468	1386268,4240	389313,3110

Сведения о границах территориальной предприятий и складов V - IV классов вредности (санитарно-защитные зоны - до 100 м)

Сведения о характерных точках границ объекта	№ точки	Координаты	
		X	Y
	14469	1386274,6486	389319,1154
	14470	1386311,1760	389353,1770
	14471	1386313,5462	389354,0955
	14472	1386318,2570	389355,9210
	14473	1386320,1207	389360,0078
	14474	1386320,6990	389361,2760
	14475	1386323,5610	389363,1050
	14476	1386323,6989	389363,1503
	14477	1386410,9530	389391,8050
	14478	1386413,6247	389394,6807
	14479	1386413,6250	389394,6810
	14480	1386468,8375	389587,1501
	14481	1386494,5560	389676,8040
	14482	1386496,5740	389682,2460
	14483	1386463,8555	389704,0004
	14484	1386463,1040	389704,5000
	14485	1386431,3230	389732,8200
	14486	1386443,3918	389748,8237
	14487	1386480,6490	389798,2280
	14488	1386538,1520	389892,7200
	14489	1386547,7220	389904,9290
	14490	1386547,8687	389905,1688
	14491	1386569,6505	389894,5268
	14492	1386565,7204	389871,6384
	14493	1386564,5976	389840,8129
	14494	1386564,9719	389738,1844
	14495	1386568,0598	389493,9801
	14496	1386616,9053	389252,7292
	14497	1386423,3013	389221,5346
	14498	1386292,4853	389235,9321
	14499	1386254,3072	389235,3783
	14500	1386180,1968	389225,9646
	14463	1386176,0400	389231,3507
	14501	1386318,4693	403597,8727
	14502	1386319,3068	403632,6158
	14503	1386351,4861	403723,7773
	14504	1386402,5944	403765,9994
	14505	1386447,5507	403812,0600
	14506	1386449,4436	403821,8958
	14507	1386447,4519	403838,6718
	14508	1386466,8759	403843,3639
	14509	1386490,4130	403906,1140
	14510	1386498,5418	403916,0942
	14511	1386571,5820	404005,7690
	14512	1386658,0210	404037,7730

Сведения о границах территориальной предприятий и складов V - IV классов вредности (санитарно-защитные зоны - до 100 м)

Сведения о характерных точках границ объекта	№ точки	Координаты	
		X	Y
	14513	1386716,3630	404070,6410
	14514	1386754,3189	404054,6560
	14515	1386859,2534	404190,6182
	14516	1386900,7910	404367,5998
	14517	1386894,0414	404382,7924
	14518	1386972,9775	404484,0345
	14519	1387021,2464	404534,4132
	14520	1387079,9381	404566,8613
	14521	1387126,5750	404638,1790
	14522	1387146,6720	404676,8000
	14523	1387229,4250	404757,4210
	14524	1387272,9530	404782,6727
	14525	1387291,6943	404811,9759
	14526	1387306,4826	404825,4102
	14527	1387326,4763	404830,8079
	14528	1387349,5387	404827,1020
	14529	1387366,4350	404836,9040
	14530	1387392,5126	404864,6167
	14531	1387535,1240	405016,1700
	14532	1387684,4300	404891,8690
	14533	1387679,4010	404834,5900
	14534	1387761,0380	404805,9835
	14535	1387804,9951	404883,0775
	14536	1387903,9490	404798,7280
	14537	1387928,9685	404858,7936
	14538	1387940,4536	404886,3666
	14539	1388109,4289	404636,8961
	14540	1388102,2255	404583,3393
	14541	1388088,6058	404497,6037
	14542	1388185,0082	403923,7357
	14543	1388271,1160	403434,9685
	14544	1388301,5825	403262,8509
	14545	1388310,0388	403129,6755
	14546	1388310,9662	403095,2047
	14547	1388327,4858	403043,5563
	14548	1388341,5427	402970,7480
	14549	1388348,0681	402874,2778
	14550	1388339,4515	402854,0294
	14551	1388314,4248	402826,1997
	14552	1388279,3874	402777,8448
	14553	1388265,9944	402749,3855
	14554	1388242,2576	402700,1990
	14555	1388195,1571	402686,6897
	14556	1388158,6458	402670,5570
	14557	1388143,0206	402667,8854

Сведения о границах территориальной предприятий и складов V - IV классов вредности (санитарно-защитные зоны - до 100 м)

Сведения о характерных точках границ объекта	№ точки	Координаты	
		X	Y
	14558	1388099,9179	402647,2724
	14559	1388069,4828	402626,6374
	14560	1388042,2231	402584,3057
	14561	1388029,2524	402568,1661
	14562	1387999,8796	402561,2736
	14563	1387983,7490	402561,8390
	14564	1387967,8680	402566,3270
	14565	1387951,4729	402575,3111
	14566	1387934,0088	402585,0825
	14567	1387905,9540	402593,8237
	14568	1387861,7704	402589,6087
	14569	1387810,4663	402567,9062
	14570	1387789,5420	402556,2588
	14571	1387766,7508	402522,4223
	14572	1387711,1694	402482,1044
	14573	1387693,3800	402498,8230
	14574	1387615,4310	402492,3260
	14575	1387489,3010	402451,7860
	14576	1387425,4534	402468,7357
	14577	1387352,4651	402461,2332
	14578	1387242,6770	402431,4857
	14579	1387199,8502	402434,6044
	14580	1386890,8077	402543,4899
	14581	1386896,1583	402553,4742
	14582	1386894,5020	402564,2696
	14583	1386844,3402	402641,5170
	14584	1386808,3751	402663,1078
	14585	1386753,4810	402677,0220
	14586	1386720,3553	402707,7290
	14587	1386673,5948	402775,1255
	14588	1386599,7718	402926,2616
	14589	1386553,3958	402969,4434
	14590	1386508,9126	403027,0190
	14591	1386401,0174	403207,9026
	14592	1386393,2388	403247,1410
	14593	1386387,0869	403332,7848
	14594	1386377,4767	403429,3583
	14595	1386329,3535	403546,5344
	14596	1386321,9118	403581,6351
	14501	1386318,4693	403597,8727
	14597	1386344,8950	404279,6290
	14598	1386384,3040	404339,6570
	14599	1386390,0930	404345,5040
	14600	1386402,3860	404361,2650
	14601	1386412,4460	404375,4050

Сведения о границах территориальной предприятий и складов V - IV классов вредности (санитарно-защитные зоны - до 100 м)

Сведения о характерных точках границ объекта	№ точки	Координаты	
		X	Y
	14602	1386418,9830	404383,7530
	14603	1386429,0751	404397,3974
	14604	1386551,9835	404586,2199
	14605	1386768,6964	404416,7941
	14606	1386822,0348	404357,4870
	14607	1386827,9213	404329,1625
	14608	1386808,0760	404267,6707
	14609	1386776,3106	404199,4444
	14610	1386688,5482	404075,7435
	14611	1386629,6342	404054,3594
	14612	1386594,5375	404081,2691
	14613	1386573,1952	404061,8637
	14614	1386553,5250	404040,2880
	14615	1386537,1880	404022,4430
	14616	1386527,4860	404015,5000
	14617	1386524,6712	404017,7436
	14618	1386472,7396	403970,5251
	14619	1386417,5360	403993,1005
	14620	1386420,1632	404052,9941
	14621	1386412,4670	404055,7890
	14622	1386367,2260	404132,8520
	14597	1386344,8950	404279,6290
	14623	1386360,2753	402107,8808
	14624	1386404,6041	402118,0187
	14625	1386404,3015	402116,9018
	14626	1386431,8819	402078,0138
	14627	1386435,8017	402068,2884
	14628	1386433,4040	402056,5044
	14629	1386430,2251	402047,8760
	14630	1386428,2014	402047,2270
	14631	1386424,0395	402047,3862
	14632	1386413,8434	402050,1256
	14633	1386396,6028	402054,9081
	14634	1386390,6179	402056,4981
	14635	1386390,5489	402056,3844
	14636	1386382,5790	402043,2475
	14637	1386381,8811	402042,0970
	14638	1386381,9961	402042,0525
	14639	1386377,0482	402031,9103
	14623	1386360,2753	402107,8808
	14640	1387263,7875	394169,7405
	14641	1387266,3815	394187,6026
	14642	1387267,0973	394192,5843
	14643	1387267,0970	394192,6043
	14644	1387268,4397	394201,8261

Сведения о границах территориальной предприятий и складов V - IV классов вредности (санитарно-защитные зоны - до 100 м)

Сведения о характерных точках границ объекта	№ точки	Координаты	
		X	Y
	14645	1387334,0946	394198,3248
	14646	1387333,9534	394195,7222
	14647	1387332,1924	394171,6313
	14648	1387331,8116	394164,3042
	14649	1387322,8992	394165,0214
	14650	1387278,0973	394168,5938
	14640	1387263,7875	394169,7405
	14651	1387338,2210	405603,5790
	14652	1387543,7270	405647,6120
	14653	1387606,3860	405661,1210
	14654	1387607,4340	405657,3000
	14655	1387622,7490	405661,8840
	14656	1387645,7550	405669,0010
	14657	1387675,9000	405679,2070
	14658	1387715,9660	405695,9930
	14659	1387759,4420	405716,9040
	14660	1387766,3110	405712,5900
	14661	1387774,2680	405705,6040
	14662	1387778,9650	405705,7750
	14663	1387785,7840	405708,3740
	14664	1387785,3780	405709,0860
	14665	1387793,4490	405712,5310
	14666	1387800,0620	405712,1230
	14667	1387803,5990	405713,2390
	14668	1387806,6140	405733,0770
	14669	1387807,6220	405739,0520
	14670	1387825,1380	405750,5350
	14671	1387827,6820	405751,3970
	14672	1387846,3520	405764,1930
	14673	1387871,3320	405781,6920
	14674	1387885,3370	405792,1930
	14675	1387891,6300	405799,6500
	14676	1387894,8270	405804,0730
	14677	1387904,7010	405818,1810
	14678	1387912,8910	405830,1670
	14679	1387915,6650	405829,4190
	14680	1387939,3210	405817,8850
	14681	1387962,1480	405803,9530
	14682	1387963,9180	405770,7740
	14683	1387964,5060	405741,0490
	14684	1387965,1120	405728,3030
	14685	1387967,0970	405716,8820
	14686	1387971,6450	405699,3330
	14687	1387974,5690	405685,1670
	14688	1387978,7451	405666,1221

Сведения о границах территориальной предприятий и складов V - IV классов вредности (санитарно-защитные зоны - до 100 м)

Сведения о характерных точках границ объекта	№ точки	Координаты	
		X	Y
	14689	1387980,2345	405657,3946
	14690	1387980,1408	405655,3738
	14691	1387977,8470	405643,1850
	14692	1387951,2240	405581,2550
	14693	1387927,3850	405548,8470
	14694	1387919,5380	405537,7110
	14695	1387898,4920	405516,3770
	14696	1387852,7760	405477,3220
	14697	1387738,7280	405398,0730
	14698	1387731,7420	405394,0690
	14699	1387718,3790	405385,7140
	14700	1387689,2480	405368,5660
	14701	1387665,1730	405355,7840
	14702	1387637,3490	405343,0530
	14703	1387582,3550	405317,9520
	14704	1387563,2760	405381,0820
	14705	1387535,3970	405378,0860
	14706	1387519,2240	405368,6720
	14707	1387491,5680	405361,2990
	14708	1387437,6900	405343,0020
	14709	1387413,2540	405335,0230
	14710	1387405,1980	405322,6710
	14711	1387394,2660	405348,7140
	14712	1387388,9370	405361,9230
	14713	1387384,3890	405360,0220
	14714	1387381,9730	405368,2340
	14715	1387374,6840	405396,1530
	14716	1387372,2930	405414,9140
	14717	1387371,1290	405425,1560
	14718	1387361,5660	405483,1000
	14719	1387355,5650	405516,6430
	14651	1387338,2210	405603,5790
	14720	1387462,9581	392654,9070
	14721	1387612,4971	392712,0029
	14722	1387887,4406	392804,1239
	14723	1387911,5284	392820,0799
	14724	1387920,7300	392810,5900
	14725	1387924,2400	392808,2800
	14726	1387927,8200	392807,8800
	14727	1387928,0000	392807,6900
	14728	1387929,0700	392806,3300
	14729	1387929,5900	392804,9600
	14730	1387929,8400	392801,1100
	14731	1387930,1200	392799,3200
	14732	1387930,8000	392797,8400

Сведения о границах территориальной предприятий и складов V - IV классов вредности (санитарно-защитные зоны - до 100 м)

Сведения о характерных точках границ объекта	№ точки	Координаты	
		X	Y
	14733	1387932,0000	392796,7000
	14734	1387933,6200	392795,8400
	14735	1387935,4900	392795,2300
	14736	1387937,6100	392794,7800
	14737	1387945,5200	392793,5900
	14738	1388095,9562	392660,6136
	14739	1388120,6000	392638,8300
	14740	1388123,4389	392633,8784
	14741	1388124,4700	392632,0800
	14742	1388125,5900	392630,3700
	14743	1388126,8200	392628,9200
	14744	1388128,1400	392627,7700
	14745	1388128,2800	392627,6800
	14746	1388129,2600	392625,8900
	14747	1388134,6000	392623,1900
	14748	1388137,9600	392623,2800
	14749	1388142,5900	392624,8100
	14750	1388151,4200	392625,4500
	14751	1388153,5100	392625,5200
	14752	1388155,6700	392625,4800
	14753	1388157,7700	392625,3900
	14754	1388164,0868	392625,0338
	14755	1388171,7800	392624,6000
	14756	1388173,7900	392624,4300
	14757	1388175,8200	392624,1900
	14758	1388177,8200	392623,9000
	14759	1388185,7700	392622,6900
	14760	1388187,7400	392622,3000
	14761	1388189,9200	392621,7700
	14762	1388191,9500	392621,2100
	14763	1388199,6100	392618,9900
	14764	1388207,1000	392616,5400
	14765	1388210,9200	392615,2200
	14766	1388212,8900	392614,4200
	14767	1388214,8300	392613,4700
	14768	1388216,4900	392612,5000
	14769	1388217,8700	392611,5300
	14770	1388219,1100	392610,4700
	14771	1388220,3000	392609,3000
	14772	1388222,2600	392607,1700
	14773	1388228,2800	392600,6400
	14774	1388231,0900	392597,5000
	14775	1388232,5400	392595,7600
	14776	1388237,7300	392589,4700
	14777	1388238,9200	392588,1100

Сведения о границах территориальной предприятий и складов V - IV классов вредности (санитарно-защитные зоны - до 100 м)

Сведения о характерных точках границ объекта	№ точки	Координаты	
		X	Y
	14778	1388240,0800	392586,8800
	14779	1388242,7300	392584,3200
	14780	1388245,2000	392581,8500
	14781	1388247,7800	392579,1200
	14782	1388252,0900	392574,4500
	14783	1388256,2000	392569,8600
	14784	1388257,4700	392568,3200
	14785	1388258,6300	392566,7000
	14786	1388260,8400	392563,3500
	14787	1388263,0100	392559,8700
	14788	1388266,1100	392554,6800
	14789	1388267,0400	392552,9500
	14790	1388267,8500	392551,1700
	14791	1388268,6100	392549,3500
	14792	1388275,0900	392533,1600
	14793	1388275,9600	392531,0200
	14794	1388279,0300	392523,8200
	14795	1388280,4600	392520,5000
	14796	1388284,2900	392511,8200
	14797	1388285,0100	392510,0300
	14798	1388285,6000	392508,1900
	14799	1388286,0200	392506,1600
	14800	1388286,2100	392503,9800
	14801	1388286,3800	392500,3400
	14802	1388286,6400	392496,6900
	14803	1388286,8700	392494,9100
	14804	1388286,9200	392494,7000
	14805	1388287,2500	392493,2900
	14806	1388288,1000	392490,9500
	14807	1388288,9014	392488,7293
	14808	1388291,2900	392482,1100
	14809	1388291,8900	392480,2000
	14810	1388292,3200	392478,2900
	14811	1388292,4700	392476,3500
	14812	1388292,4300	392474,3700
	14813	1388292,3000	392472,3300
	14814	1388292,0400	392470,1800
	14815	1388291,5600	392467,9600
	14816	1388290,5000	392463,6700
	14817	1388290,1000	392461,5600
	14818	1388289,9200	392459,6500
	14819	1388290,0100	392457,6900
	14820	1388290,4600	392455,5900
	14821	1388291,1600	392453,6000
	14822	1388292,0100	392451,9300

Сведения о границах территориальной предприятий и складов V - IV классов вредности (санитарно-защитные зоны - до 100 м)

Сведения о характерных точках границ объекта	№ точки	Координаты	
		X	Y
	14823	1388293,0300	392450,5300
	14824	1388294,2500	392449,1700
	14825	1388296,9400	392446,2900
	14826	1388306,5100	392432,4300
	14827	1388308,1900	392429,9700
	14828	1388309,1300	392428,4600
	14829	1388309,9000	392427,0100
	14830	1388310,6800	392425,4100
	14831	1388314,0000	392418,2200
	14832	1388316,4900	392412,9200
	14833	1388317,3200	392411,3000
	14834	1388325,4000	392396,0800
	14835	1388327,2000	392392,7900
	14836	1388328,0900	392391,3600
	14837	1388330,1600	392388,3100
	14838	1388331,2700	392386,8600
	14839	1388332,4400	392385,5800
	14840	1388333,8200	392384,2900
	14841	1388335,4800	392382,9600
	14842	1388337,3900	392381,6700
	14843	1388339,2500	392380,5300
	14844	1388341,0400	392379,4900
	14845	1388342,8600	392378,5300
	14846	1388344,9100	392377,7500
	14847	1388347,1700	392377,2900
	14848	1388349,3300	392377,0400
	14849	1388351,2500	392376,9400
	14850	1388353,0100	392376,9100
	14851	1388354,7600	392376,7700
	14852	1388356,4500	392376,2100
	14853	1388357,9300	392375,2100
	14854	1388359,0700	392373,9300
	14855	1388360,4800	392371,2800
	14856	1388369,4100	392353,9700
	14857	1388368,8200	392347,7300
	14858	1388378,2400	392331,2600
	14859	1388385,7600	392318,0200
	14860	1388397,6900	392298,0000
	14861	1388404,4300	392288,0100
	14862	1388420,8300	392265,3600
	14863	1388430,6800	392255,2800
	14864	1388439,3500	392247,0700
	14865	1388448,7400	392244,1400
	14866	1388453,9700	392243,3100
	14867	1388454,5900	392243,0200

Сведения о границах территориальной предприятий и складов V - IV классов вредности (санитарно-защитные зоны - до 100 м)

Сведения о характерных точках границ объекта	№ точки	Координаты	
		X	Y
	14868	1388457,7800	392241,6800
	14869	1388461,4100	392240,2400
	14870	1388465,3600	392238,7100
	14871	1388480,1758	392233,2112
	14872	1388486,5620	392225,6100
	14873	1388546,9330	392184,2520
	14874	1388809,4810	392088,3080
	14875	1389099,6410	391764,3850
	14876	1389099,0657	391764,2894
	14877	1389071,9811	391765,2534
	14878	1389051,2238	391756,1600
	14879	1388943,3754	391766,3971
	14880	1388936,7890	391756,3509
	14881	1388934,0134	391715,3266
	14882	1388915,9643	391687,2170
	14883	1388969,9636	391618,1113
	14884	1388783,5105	391496,7027
	14885	1388738,9694	391512,6799
	14886	1388700,0427	391515,6332
	14887	1388058,3143	391404,3293
	14888	1387743,7573	391387,5098
	14889	1387769,3669	391732,9571
	14890	1387761,1297	391736,2198
	14891	1387714,5209	391661,8653
	14892	1387713,1481	391657,4779
	14893	1387686,0040	391674,3980
	14894	1387675,2210	391710,0470
	14895	1387981,4420	392415,7490
	14896	1387845,5670	392502,8240
	14897	1387555,6409	392492,6950
	14898	1387555,6800	392492,7610
	14899	1387554,9610	392494,0890
	14900	1387554,3010	392495,3160
	14901	1387496,9120	392601,2750
	14902	1387492,1480	392610,0900
	14903	1387487,8630	392617,9850
	14904	1387487,8598	392617,9838
	14905	1387487,8592	392617,9854
	14720	1387462,9581	392654,9070
	14906	1387918,1836	392824,4883
	14907	1387922,9325	392827,6340
	14908	1387982,3222	392893,3662
	14909	1388004,0326	392906,4042
	14910	1388006,6446	392899,4348
	14911	1387993,2074	392862,8793

Сведения о границах территориальной предприятий и складов V - IV классов вредности (санитарно-защитные зоны - до 100 м)

Сведения о характерных точках границ объекта	№ точки	Координаты	
		X	Y
	14912	1388017,8610	392803,9650
	14913	1388065,7642	392697,3781
	14914	1387950,2100	392799,2800
	14915	1387950,0700	392799,6300
	14916	1387949,9000	392800,1400
	14917	1387949,2000	392800,3000
	14918	1387946,2400	392799,9100
	14919	1387944,0900	392799,8800
	14920	1387941,9400	392800,2500
	14921	1387940,1800	392801,0400
	14922	1387938,6300	392802,2600
	14923	1387937,1300	392803,8300
	14924	1387934,2400	392807,1900
	14925	1387924,3700	392817,8800
	14926	1387923,6300	392818,6700
	14906	1387918,1836	392824,4883
	14927	1388266,3424	393759,8585
	14928	1388276,1905	393767,0446
	14929	1388289,6520	393936,5803
	14930	1388299,0500	393936,2700
	14931	1388332,5320	393935,2630
	14932	1388332,2540	393925,7690
	14933	1388332,5830	393925,1120
	14934	1388350,4020	393923,9260
	14935	1388364,3630	393922,8200
	14936	1388411,0030	393920,4250
	14937	1388432,5930	393919,7240
	14938	1388434,7240	393919,3080
	14939	1388437,6370	393918,7430
	14940	1388438,1448	393917,3852
	14941	1388445,4439	393920,4740
	14942	1388429,4774	393960,1435
	14943	1388425,9544	393994,7240
	14944	1388425,5670	393994,7390
	14945	1388425,6788	393997,4296
	14946	1388425,6461	393997,7499
	14947	1388425,7471	393999,0730
	14948	1388426,6690	394021,2640
	14949	1388426,6650	394025,2310
	14950	1388427,6580	394025,1690
	14951	1388428,1959	394031,1830
	14952	1388428,1976	394031,2044
	14953	1388428,1979	394031,2044
	14954	1388428,1980	394031,2060
	14955	1388428,2305	394031,2056

Сведения о границах территориальной предприятий и складов V - IV классов вредности (санитарно-защитные зоны - до 100 м)

Сведения о характерных точках границ объекта	№ точки	Координаты	
		X	Y
	14956	1388474,9154	394032,9411
	14957	1388474,9400	394032,9440
	14958	1388474,9402	394032,9469
	14959	1388472,5217	394065,2013
	14960	1388472,8879	394077,4888
	14961	1388617,1769	394069,3469
	14962	1388663,6270	394088,5300
	14963	1388687,5230	394113,2910
	14964	1388736,0140	394163,7050
	14965	1388870,9940	394267,7740
	14966	1388873,5600	394263,9740
	14967	1388904,8660	394287,3270
	14968	1388917,8729	394297,0232
	14969	1388918,2677	394297,3566
	14970	1388940,1030	394313,6400
	14971	1388957,3200	394310,6830
	14972	1388971,4280	394322,3920
	14973	1389008,8290	394322,9070
	14974	1389012,3480	394322,9550
	14975	1389015,3550	394322,9980
	14976	1389021,3960	394323,0970
	14977	1389048,3040	394324,9620
	14978	1389065,9150	394327,7290
	14979	1389070,3460	394328,4220
	14980	1389102,3090	394333,4370
	14981	1389100,2180	394311,4240
	14982	1389099,2870	394301,7080
	14983	1389098,9550	394298,1750
	14984	1389070,0910	394279,0450
	14985	1389028,8170	394250,9070
	14986	1388988,9480	394224,1860
	14987	1388906,4870	394170,2090
	14988	1388863,6140	394143,6300
	14989	1388822,2160	394116,7590
	14990	1388782,7340	394086,7450
	14991	1388786,6460	394080,7550
	14992	1388787,3030	394079,7510
	14993	1388787,8250	394078,9340
	14994	1388703,6240	394019,3910
	14995	1388653,9840	393983,5230
	14996	1388649,0490	393990,2610
	14997	1388648,3520	393991,2130
	14998	1388647,9060	393991,8230
	14999	1388646,3190	393994,0060
	15000	1388636,3980	393986,9360

Сведения о границах территориальной предприятий и складов V - IV классов вредности (санитарно-защитные зоны - до 100 м)

Сведения о характерных точках границ объекта	№ точки	Координаты	
		X	Y
	15001	1388577,2240	393944,6830
	15002	1388552,8600	393927,2870
	15003	1388434,9650	393843,1000
	15004	1388337,9780	393773,8520
	15005	1388336,3390	393772,6770
	15006	1388270,0690	393725,3690
	14927	1388266,3424	393759,8585
	15007	1388293,5000	392458,4800
	15008	1388293,5500	392460,5700
	15009	1388293,8400	392462,5800
	15010	1388294,2300	392464,3100
	15011	1388295,1800	392467,8500
	15012	1388295,5700	392469,5600
	15013	1388295,7800	392471,1600
	15014	1388295,8900	392472,9200
	15015	1388295,9600	392474,8600
	15016	1388295,9700	392476,8800
	15017	1388295,7600	392479,0100
	15018	1388295,6625	392479,4184
	15019	1388322,2615	392442,7884
	15020	1388358,9760	392390,6700
	15021	1388395,6000	392340,1360
	15022	1388422,0260	392302,4240
	15023	1388477,5851	392236,2948
	15024	1388477,3000	392236,4000
	15025	1388466,7900	392240,3100
	15026	1388462,2400	392242,0900
	15027	1388458,0900	392243,7800
	15028	1388454,4500	392245,4200
	15029	1388451,1300	392247,1400
	15030	1388447,8700	392249,1700
	15031	1388444,5300	392251,6100
	15032	1388441,1700	392254,3700
	15033	1388437,9900	392257,3400
	15034	1388437,1500	392258,2200
	15035	1388434,9300	392260,5400
	15036	1388431,7800	392264,1300
	15037	1388428,5400	392267,9300
	15038	1388425,4500	392271,6100
	15039	1388422,5700	392275,1700
	15040	1388419,6700	392278,9100
	15041	1388416,6200	392282,9400
	15042	1388414,2200	392286,2100
	15043	1388403,6300	392300,7300
	15044	1388398,4300	392307,9800

Сведения о границах территориальной предприятий и складов V - IV классов вредности (санитарно-защитные зоны - до 100 м)

Сведения о характерных точках границ объекта	№ точки	Координаты	
		X	Y
	15045	1388396,8500	392310,3300
	15046	1388395,4200	392312,7000
	15047	1388394,0400	392315,1800
	15048	1388388,4600	392325,5400
	15049	1388381,8100	392338,6000
	15050	1388364,0400	392373,1200
	15051	1388362,3400	392376,3100
	15052	1388361,1800	392377,7800
	15053	1388359,8700	392378,9500
	15054	1388358,4600	392379,8600
	15055	1388356,9700	392380,4900
	15056	1388355,2700	392380,8800
	15057	1388353,4200	392380,9700
	15058	1388351,5200	392380,9600
	15059	1388351,0300	392380,9900
	15060	1388349,6500	392381,0300
	15061	1388347,7600	392381,2300
	15062	1388345,9800	392381,6100
	15063	1388344,3400	392382,2700
	15064	1388342,6900	392383,1500
	15065	1388341,0000	392384,1500
	15066	1388339,2800	392385,2100
	15067	1388337,5700	392386,4100
	15068	1388335,9300	392387,8300
	15069	1388334,4300	392389,4300
	15070	1388333,0800	392391,1700
	15071	1388331,9100	392392,8600
	15072	1388330,9000	392394,4100
	15073	1388330,0500	392395,8700
	15074	1388320,2300	392414,3700
	15075	1388319,4800	392415,9100
	15076	1388315,3800	392424,7800
	15077	1388313,6500	392428,4400
	15078	1388312,6500	392430,3100
	15079	1388311,5000	392432,1900
	15080	1388310,3200	392433,9600
	15081	1388309,8100	392434,7100
	15082	1388300,4500	392447,5800
	15083	1388299,2400	392448,9600
	15084	1388296,3800	392452,0500
	15085	1388295,2400	392453,4800
	15086	1388294,4100	392454,9300
	15087	1388293,8200	392456,5900
	15007	1388293,5000	392458,4800
	15088	1388413,7749	393364,7492

Сведения о границах территориальной предприятий и складов V - IV классов вредности (санитарно-защитные зоны - до 100 м)

Сведения о характерных точках границ объекта	№ точки	Координаты	
		X	Y
	15089	1388438,5027	393380,9020
	15090	1388435,4662	393385,1666
	15091	1388542,3091	393444,3147
	15092	1388537,6271	393452,3300
	15093	1388557,5065	393463,4404
	15094	1388607,2360	393491,2339
	15095	1388657,0500	393514,0090
	15096	1388673,6210	393525,5060
	15097	1388676,9170	393527,7950
	15098	1388679,2126	393529,3870
	15099	1388794,3822	393350,3452
	15100	1388783,5440	393341,5790
	15101	1388696,1867	393286,4626
	15102	1388630,3684	393247,1091
	15103	1388631,2626	393245,5000
	15104	1388626,6630	393242,5980
	15105	1388617,3048	393259,1176
	15106	1388512,3853	393197,0326
	15088	1388413,7749	393364,7492
	15107	1388800,4014	394391,3293
	15108	1388800,6202	394392,3020
	15109	1388816,7317	394384,9733
	15110	1388824,8330	394401,5444
	15111	1388861,0064	394387,4403
	15112	1388938,9815	394367,1816
	15113	1388962,1285	394364,8695
	15114	1389001,2313	394365,3179
	15115	1389019,0644	394374,4547
	15116	1389038,8844	394389,5942
	15117	1389049,4834	394397,8389
	15118	1389079,7026	394425,2980
	15119	1389107,6552	394412,1415
	15120	1389114,2170	394408,8877
	15121	1389190,6945	394463,5341
	15122	1389283,6767	394532,8245
	15123	1389346,4778	394583,6331
	15124	1389372,4301	394604,6583
	15125	1389546,3303	394744,2313
	15126	1389591,6293	394681,0009
	15127	1389601,2370	394667,6072
	15128	1389601,2189	394667,5937
	15129	1389599,3120	394670,2480
	15130	1389598,6250	394671,2080
	15131	1389591,6170	394680,9760
	15132	1389570,4150	394665,3170

Сведения о границах территориальной предприятий и складов V - IV классов вредности (санитарно-защитные зоны - до 100 м)

Сведения о характерных точках границ объекта	№ точки	Координаты	
		X	Y
	15133	1389565,6110	394661,7660
	15134	1389562,3740	394659,3790
	15135	1389428,2470	394560,2780
	15136	1389367,9710	394515,7510
	15137	1389323,3280	394487,1940
	15138	1389169,8820	394389,0710
	15139	1389147,5330	394382,6940
	15140	1389141,7770	394381,0480
	15141	1389114,8250	394373,3430
	15142	1389074,7450	394367,0250
	15143	1389070,3210	394366,3310
	15144	1389056,0820	394364,0860
	15145	1389044,8180	394362,3050
	15146	1388973,9390	394359,9400
	15147	1388921,7880	394358,6190
	15148	1388885,4230	394363,2720
	15149	1388844,4550	394373,1900
	15150	1388829,9940	394378,0260
	15151	1388822,2410	394381,2450
	15152	1388816,7920	394384,4390
	15107	1388800,4014	394391,3293
	15153	1389265,8260	394204,4460
	15154	1389315,6960	394237,8000
	15155	1389349,0530	394187,9230
	15156	1389299,1720	394154,5620
	15153	1389265,8260	394204,4460
	15157	1389349,5750	394265,1750
	15158	1389355,4590	394321,9690
	15159	1389356,8130	394334,9960
	15160	1389385,2540	394362,4040
	15161	1389408,2520	394363,4590
	15162	1389441,8940	394364,9950
	15163	1389487,9610	394336,8320
	15164	1389481,9970	394310,9420
	15165	1389477,3430	394286,2680
	15166	1389475,8180	394281,8700
	15167	1389467,4740	394264,6860
	15168	1389463,5680	394260,2590
	15169	1389440,1940	394248,1330
	15170	1389428,0720	394244,7720
	15171	1389419,8050	394240,6760
	15157	1389349,5750	394265,1750
	15172	1389544,7990	394278,6690
	15173	1389555,0520	394337,7920
	15174	1389614,1740	394327,5320

Сведения о границах территориальной предприятий и складов V - IV классов вредности (санитарно-защитные зоны - до 100 м)

Сведения о характерных точках границ объекта	№ точки	Координаты	
		X	Y
	15175	1389603,9250	394268,4090
	15172	1389544,7990	394278,6690
	15176	1389967,8297	394225,2884
	15177	1389985,8968	394274,1440
	15178	1389994,0075	394283,2113
	15179	1390043,4059	394233,8246
	15180	1390169,6856	394107,6972
	15181	1390226,1964	394051,0603
	15182	1390307,8995	393897,1206
	15183	1390309,4391	393894,2851
	15184	1390328,6413	393859,5249
	15185	1390330,7390	393855,7277
	15186	1390328,1466	393860,2402
	15187	1390206,2394	394002,3101
	15188	1390203,4445	394006,7189
	15189	1390191,9070	394024,9360
	15190	1390174,8220	394054,0520
	15191	1390159,9630	394070,6850
	15192	1390130,2300	394055,0010
	15193	1390123,2800	394051,5730
	15194	1390110,2900	394054,7530
	15195	1390105,3950	394052,3800
	15196	1390100,5000	394052,4130
	15197	1390098,0080	394048,1790
	15198	1390012,6450	394086,0220
	15199	1390011,4660	394083,8760
	15200	1389993,9530	394092,0120
	15201	1389998,1110	394108,7210
	15202	1389979,1820	394119,8500
	15203	1389981,0510	394129,4900
	15204	1390008,5750	394177,7610
	15205	1390017,5180	394189,8430
	15206	1390026,9570	394197,9490
	15207	1389984,2190	394218,2320
	15176	1389967,8297	394225,2884
	15208	1370996,3806	383046,8806
	15209	1369432,2217	378827,9672
	15210	1377121,9630	387485,7885
	15211	1374896,3740	390639,0530
	15212	1378963,3904	393621,9560
	15213	1382639,2800	385912,7380
	15214	1383003,0100	388822,4520
	15215	1383774,0892	390127,8887
	15216	1385054,6490	393621,0490
	15217	1383999,1710	390707,9800

Сведения о границах территориальной предприятий и складов V - IV классов вредности (санитарно-защитные зоны - до 100 м)

Сведения о характерных точках границ объекта	№ точки	Координаты	
		X	Y
	15218	1381701,0522	396914,7842
	15219	1383757,6621	398664,6838
	15220	1373320,9449	422267,5455

Графическое описание местоположения границ
территориальной зоны предприятий и складов V - IV классов вредности (санитарно-
защитные зоны - до 100 м)

(наименование объекта, местоположение которого описано)

Сведения об объекте	
Местоположение объекта	Самарская область, городской округ Самара, город Самара
Площадь объекта, кв.м	116138
План границ объекта	

Сведения о границах территориальной предприятий и складов V - IV классов вредности (санитарно-защитные зоны - до 100 м)

Сведения о местоположении границ объекта			
Система координат	МСК-63, зона 1, координаты математические		
Сведения о характерных точках границ объекта	№ точки	Координаты	
		X	Y
	1	1380181,5520	395723,5290
	2	1380226,0720	395767,7740
	3	1380282,7191	395710,4510
	4	1380356,3655	395779,3351
	5	1380347,7678	395788,5722
	6	1380331,7940	395805,7340
	7	1380358,1593	395821,3045
	8	1380363,0740	395824,2070
	9	1380375,2250	395832,7520
	10	1380381,7370	395838,3870
	11	1380372,8640	395849,5670
	12	1380409,0900	395873,8470
	13	1380473,3550	395807,2710
	14	1380484,2250	395796,0000
	15	1380503,7270	395775,4030
	16	1380515,6190	395763,4820
	17	1380525,7260	395773,8950
	18	1380547,0270	395751,7800
	19	1380540,2420	395744,7240
	20	1380544,0160	395740,6220
	21	1380544,3190	395740,3150
	22	1380548,7830	395735,4720
	23	1380550,5090	395733,5990
	24	1380549,7900	395732,8660
	25	1380551,5420	395730,9680
	26	1380555,1560	395727,0690
	27	1380553,8850	395723,9410
	28	1380552,6810	395720,9960
	29	1380551,6620	395718,5580
	30	1380550,8920	395716,5760
	31	1380549,6180	395713,4660
	32	1380549,2170	395712,4690
	33	1380544,0780	395718,2000
	34	1380533,9560	395729,0950
	35	1380488,7730	395684,3640
	36	1380491,5140	395681,1450
	37	1380488,5760	395678,6780
	38	1380483,6890	395674,5530
	39	1380480,9980	395677,3240
	40	1380480,6005	395677,7306
	41	1380446,1426	395642,9310
	42	1380432,8386	395629,4950
	43	1380414,7605	395647,7995

Сведения о границах территориальной предприятий и складов V - IV классов вредности (санитарно-защитные зоны - до 100 м)

Сведения о характерных точках границ объекта	№ точки	Координаты	
		X	Y
	44	1380394,1082	395625,9361
	45	1380413,4443	395601,5821
	46	1380399,7584	395585,0973
	47	1380464,1430	395525,4807
	48	1380465,6727	395522,1105
	49	1380467,7090	395523,9830
	50	1380486,9150	395484,6330
	51	1380483,8020	395482,6000
	52	1380472,9060	395475,5040
	53	1380472,7994	395475,6664
	54	1380472,4467	395475,3830
	55	1380477,7321	395468,4067
	56	1380472,1950	395464,1233
	57	1380516,3299	395419,8765
	58	1380519,3380	395422,1120
	59	1380522,5250	395418,6190
	60	1380540,1800	395396,8870
	61	1380541,4380	395398,0962
	62	1380558,2401	395376,7358
	63	1380564,8610	395365,7710
	64	1380577,2710	395348,5530
	65	1380578,3400	395347,0640
	66	1380608,1925	395306,1365
	67	1380604,1775	395302,4273
	68	1380624,9614	395273,4595
	69	1380638,7233	395284,3763
	70	1380658,3618	395260,3901
	71	1380644,6265	395247,6885
	72	1380659,1337	395230,6558
	73	1380654,4460	395226,3660
	74	1380669,5870	395209,8210
	75	1380673,6853	395213,5710
	76	1380686,9201	395198,0324
	77	1380683,2740	395194,8630
	78	1380683,7364	395194,3615
	79	1380683,7326	395194,3580
	80	1380684,1980	395193,8520
	81	1380669,8020	395179,9530
	82	1380668,2620	395178,7410
	83	1380649,7010	395161,6840
	84	1380649,1542	395161,9220
	85	1380649,1540	395161,9218
	86	1380648,1210	395162,3710
	87	1380625,6954	395141,5470
	88	1380324,2988	395454,5076

Сведения о границах территориальной предприятий и складов V - IV классов вредности (санитарно-защитные зоны - до 100 м)

Сведения о характерных точках границ объекта	№ точки	Координаты	
		X	Y
	89	1380341,5165	395472,5402
	90	1380239,2374	395579,9429
	91	1380189,7594	395625,5004
	92	1380201,7700	395637,2680
	93	1380203,8686	395639,2421
	94	1380234,1530	395667,7310
	95	1380226,6051	395675,6276
	96	1380227,2430	395676,4040
	97	1380227,3246	395676,4823
	98	1380227,3230	395676,4840
	99	1380254,9900	395703,0160
	100	1380252,8849	395705,2596
	101	1380239,2260	395719,8170
	102	1380210,9130	395693,4970
	1	1380181,5520	395723,5290
	103	1380250,1793	395353,1046
	104	1380250,1797	395353,1050
	105	1380250,3010	395352,9899
	103	1380250,1793	395353,1046

Графическое описание местоположения границ
 территориальной зоны предприятий и складов V - IV классов вредности (санитарно-
 защитные зоны - до 100 м)

(наименование объекта, местоположение которого описано)


Сведения об объекте	
Местоположение объекта	Самарская область, городской округ Самара, город Самара
Площадь объекта, кв.м	26078
План границ объекта	

Сведения о границах территориальной предприятий и складов V - IV классов вредности (санитарно-защитные зоны - до 100 м)

Сведения о местоположении границ объекта			
Система координат	МСК-63, зона 1, координаты математические		
Сведения о характерных точках границ объекта	№ точки	Координаты	
		X	Y
	1	1380091,2351	391219,8711
	2	1380175,2670	391317,9310
	3	1380145,1666	391355,0339
	4	1380255,5656	391439,8448
	5	1380283,5246	391462,8540
	6	1380351,6110	391375,8739
	7	1380346,6200	391371,7650
	8	1380309,7220	391342,1970
	9	1380274,7300	391313,9710
	10	1380221,4180	391271,7740
	11	1380136,7560	391204,4930
	12	1380116,9070	391188,7190
	1	1380091,2351	391219,8711

Графическое описание местоположения границ
территориальной зоны предприятий и складов V - IV классов вредности (санитарно-
защитные зоны - до 100 м)

(наименование объекта, местоположение которого описано)

Сведения об объекте	
Местоположение объекта	Самарская область, городской округ Самара, город Самара
Площадь объекта, кв.м	26078
План границ объекта	
	

Сведения о границах территориальной предприятий и складов V - IV классов вредности (санитарно-защитные зоны - до 100 м)

Сведения о местоположении границ объекта			
Система координат	МСК-63, зона 1, координаты математические		
Сведения о характерных точках границ объекта	№ точки	Координаты	
		X	Y
	1	1382074,7240	390907,6170
	2	1382079,9250	390912,5550
	3	1382081,3410	390913,4020
	4	1382082,3890	390914,0150
	5	1382088,5280	390919,1140
	6	1382099,0950	390926,7790
	7	1382098,8060	390927,2870
	8	1382095,7950	390932,1450
	9	1382094,0430	390934,9000
	10	1382097,9120	390938,4590
	11	1382103,8180	390944,0950
	12	1382115,8410	390955,2460
	13	1382121,1260	390959,6950
	14	1382124,2140	390962,5270
	15	1382188,2530	390880,5630
	16	1382187,1760	390879,3990
	17	1382181,1980	390874,7080
	18	1382138,1090	390840,6140
	19	1382133,7910	390845,2160
	20	1382102,0950	390885,7530
	21	1382097,0320	390892,0390
	22	1382097,7110	390892,6550
	23	1382090,8530	390887,2310
	1	1382074,7240	390907,6170

Графическое описание местоположения границ
 территориальной зоны предприятий и складов V - IV классов вредности (санитарно-
 защитные зоны - до 100 м)

(наименование объекта, местоположение которого описано)

Сведения об объекте	
Местоположение объекта	Самарская область, городской округ Самара, город Самара
Площадь объекта, кв.м	303009
План границ объекта	

Сведения о границах территориальной предприятий и складов V - IV классов вредности (санитарно-защитные зоны - до 100 м)

Сведения о местоположении границ объекта			
Система координат	МСК-63, зона 1, координаты математические		
Сведения о характерных точках границ объекта	№ точки	Координаты	
		X	Y
	1	1376057,1517	388831,0357
	2	1376136,3623	388889,7697
	3	1376160,5649	388909,0976
	4	1376161,4913	388907,9599
	5	1376231,5148	388821,9613
	6	1376239,4260	388828,4158
	7	1376248,4950	388835,8150
	8	1376286,0060	388863,4340
	9	1376282,4291	388868,9555
	10	1376370,6640	388936,5770
	11	1376445,2300	388993,0380
	12	1376457,4362	389001,8145
	13	1376490,5059	388954,5602
	14	1376505,7798	388965,5548
	15	1376510,2493	388968,7720
	16	1376507,8750	388972,0690
	17	1376525,6724	388985,2415
	18	1376566,5276	389015,4801
	19	1376619,3420	389054,5700
	20	1376622,8408	389049,8181
	21	1376674,8092	389087,2262
	22	1376685,7008	389095,0663
	23	1376689,3135	389097,6668
	24	1376785,4940	388969,4850
	25	1376794,3409	388957,2461
	26	1376803,3445	388944,2694
	27	1376808,3595	388879,3139
	28	1376816,3123	388776,3059
	29	1376594,4235	388762,7758
	30	1376599,8974	388672,9439
	31	1376579,1270	388671,6560
	32	1376578,9356	388671,6454
	33	1376574,8180	388740,6159
	34	1376576,7308	388792,7435
	35	1376567,5576	388825,7510
	36	1376519,6496	388894,4505
	37	1376486,8486	388939,7660
	38	1376453,7620	388985,4760
	39	1376363,1232	388916,4587
	40	1376363,4788	388914,1455
	41	1376291,8196	388859,5460
	42	1376292,3772	388858,8422
	43	1376253,2336	388829,3516

Сведения о границах территориальной предприятий и складов V - IV классов вредности (санитарно-защитные зоны - до 100 м)

Сведения о характерных точках границ объекта	№ точки	Координаты	
		X	Y
	44	1376255,7629	388826,1294
	45	1376279,1899	388796,2845
	46	1376278,5772	388795,7863
	47	1376317,6994	388745,2602
	48	1376326,6803	388729,8312
	49	1376326,7938	388718,0706
	50	1376330,7973	388657,7578
	51	1376330,7990	388657,7570
	52	1376314,0723	388655,0002
	53	1376321,3391	388545,4397
	54	1376344,4568	388196,8997
	55	1376110,0525	388181,5404
	56	1376109,3310	388186,1730
	57	1376107,7800	388210,1750
	58	1376107,7800	388210,2120
	59	1376103,7620	388272,4300
	60	1376098,9073	388272,2521
	61	1376094,2939	388272,0830
	62	1376094,2930	388272,0980
	63	1376063,2540	388270,9740
	64	1376062,9507	388277,2056
	65	1376061,6730	388303,4590
	66	1376078,1530	388304,6050
	67	1376071,7867	388393,5567
	68	1376071,8200	388393,5590
	69	1376069,9300	388420,0980
	70	1376086,7490	388421,1490
	71	1376086,9350	388476,4470
	72	1376099,3410	388485,9660
	73	1376215,6230	388488,3160
	74	1376231,9170	388583,5410
	75	1376232,3840	388586,2750
	76	1376235,4390	388645,7040
	77	1376233,1210	388677,5870
	78	1376236,9500	388682,2010
	79	1376242,9540	388689,0920
	80	1376242,5270	388697,2280
	81	1376228,3620	388715,1160
	82	1376227,0220	388720,5110
	83	1376226,1280	388724,0920
	84	1376190,1130	388771,4580
	85	1376181,3420	388770,0020
	86	1376182,9670	388767,7640
	87	1376177,3710	388763,9430
	88	1376148,5760	388803,4760

Сведения о границах территориальной предприятий и складов V - IV классов вредности (санитарно-защитные зоны - до 100 м)

Сведения о характерных точках границ объекта	№ точки	Координаты	
		X	Y
	89	1376145,5910	388801,3730
	90	1376144,3970	388802,9830
	91	1376141,0570	388800,7640
	92	1376142,2870	388799,0010
	93	1376139,2290	388796,6140
	94	1376143,4040	388790,7990
	95	1376131,4070	388781,7760
	96	1376127,6800	388786,7480
	97	1376112,3790	388786,3020
	98	1376108,9080	388791,6900
	99	1376109,9560	388792,4380
	100	1376108,8170	388794,1750
	101	1376107,7440	388793,4970
	102	1376105,4550	388797,0440
	103	1376089,5890	388786,6130
	104	1376072,4550	388812,5640
	105	1376067,9510	388816,2800
	106	1376065,5350	388819,3530
	107	1376061,6220	388824,5430
	108	1376057,6910	388830,3470
	1	1376057,1517	388831,0357
	109	1376160,2649	388883,5642
	110	1376222,2422	388802,7843
	111	1376212,9282	388795,5237
	112	1376216,4410	388790,1570
	113	1376249,2140	388745,3350
	114	1376248,3230	388744,5280
	115	1376258,4490	388723,1680
	116	1376269,8400	388723,6390
	117	1376272,9390	388656,9790
	118	1376272,9366	388656,9788
	119	1376272,9369	388656,9735
	120	1376273,0117	388653,2582
	121	1376299,0770	388654,1740
	122	1376299,2700	388680,0330
	123	1376296,6460	388728,5700
	124	1376293,2370	388735,7940
	125	1376274,6030	388763,1870
	126	1376234,6470	388810,4250
	127	1376193,5150	388859,3940
	128	1376167,2197	388889,7099
	129	1376166,8005	388889,3147
	130	1376162,2527	388885,0861
	109	1376160,2649	388883,5642
	131	1376629,4414	389042,1481

Сведения о границах территориальной предприятий и складов V - IV классов вредности (санитарно-защитные зоны - до 100 м)

Сведения о характерных точках границ объекта	№ точки	Координаты	
		X	Y
	132	1376655,6300	389005,8400
	133	1376655,5309	389005,7726
	134	1376655,3818	389005,6676
	135	1376662,8331	388995,5324
	136	1376663,8214	388994,1893
	137	1376665,0767	388992,4842
	138	1376667,7100	388988,9100
	139	1376667,8622	388988,9481
	140	1376667,9908	388988,9835
	141	1376678,4723	388974,7170
	142	1376681,3678	388983,5090
	143	1376685,0566	388994,7172
	144	1376691,0446	389013,4479
	145	1376692,7900	389018,9100
	146	1376695,9300	389028,6500
	147	1376695,9322	389028,6525
	148	1376695,9334	389028,6560
	149	1376696,8479	389029,6846
	150	1376697,6600	389030,6000
	151	1376702,6700	389035,4500
	152	1376702,6721	389035,4476
	153	1376702,6733	389035,4488
	154	1376703,1708	389034,8861
	155	1376717,5995	389045,8206
	156	1376702,3100	389066,2600
	157	1376688,6623	389084,2270
	131	1376629,4414	389042,1481
	158	1376953,0608	389130,0997
	159	1377026,1092	389211,2803
	160	1377020,0611	389218,1433
	161	1376955,4615	389291,4461
	162	1377093,4428	389396,0468
	163	1377263,6450	389525,0733
	164	1377308,4899	389559,0692
	165	1377309,1000	389530,6200
	166	1377318,0400	389388,0400
	167	1377322,9200	389307,2500
	168	1377324,7390	389278,4012
	169	1377319,7410	389278,1620
	170	1377302,2760	389277,0520
	171	1377302,2100	389278,0490
	172	1377294,7750	389277,5810
	173	1377294,7490	389278,0780
	174	1377271,4910	389276,5890
	175	1377270,9620	389279,4250

Сведения о границах территориальной предприятий и складов V - IV классов вредности (санитарно-защитные зоны - до 100 м)

Сведения о характерных точках границ объекта	№ точки	Координаты	
		X	Y
	176	1377227,6370	389276,8550
	177	1377227,7500	389274,1580
	178	1377209,7850	389273,0770
	179	1377208,2737	389272,9621
	180	1377070,2740	389264,5250
	181	1377068,1048	389263,4855
	182	1377067,0000	389262,9600
	183	1377050,4200	389247,0200
	184	1377045,1788	389241,9872
	185	1377042,3660	389239,2930
	186	1377034,9991	389232,2415
	187	1377027,9700	389225,5200
	188	1377027,9735	389225,5164
	189	1377027,9710	389225,5140
	190	1377077,3480	389175,7900
	191	1377079,5877	389173,5473
	192	1377090,7700	389162,3400
	193	1377068,7600	389132,7200
	194	1377060,4506	389132,3774
	195	1377060,2700	389132,3700
	196	1377060,2976	389131,6449
	197	1377060,3100	389131,3203
	198	1377060,3100	389131,3200
	199	1377060,2426	389131,3180
	200	1377059,3100	389131,2900
	201	1377059,4700	389127,3500
	202	1377059,4705	389127,3500
	203	1377060,5700	389127,3900
	204	1377060,5703	389127,3835
	205	1377060,6897	389124,6091
	206	1377062,2900	389087,4400
	207	1377029,6823	389085,9901
	208	1377029,6800	389085,9900
	209	1377030,1900	389076,0100
	210	1377056,6065	389077,3398
	211	1377056,6100	389077,3400
	212	1377057,0800	389068,0900
	213	1377057,2306	389065,1230
	214	1377057,5500	389058,8300
	215	1377057,5521	389058,8301
	216	1377094,9600	389061,0000
	217	1377130,7400	389063,1000
	218	1377131,1700	389053,1800
	219	1377131,9636	389034,9477
	220	1377132,3280	389026,5340

Сведения о границах территориальной предприятий и складов V - IV классов вредности (санитарно-защитные зоны - до 100 м)

Сведения о характерных точках границ объекта	№ точки	Координаты	
		X	Y
	221	1377132,7852	389019,1973
	222	1377133,8900	389001,4000
	223	1377133,8942	389001,4002
	224	1377134,1768	388995,2989
	225	1377071,0841	388992,3149
	226	1377037,8982	388990,5706
	227	1376995,0294	388988,5411
	228	1376960,3499	388987,1145
	158	1376953,0608	389130,0997
	229	1376977,1900	389141,5500
	230	1376977,4200	389137,0000
	231	1376978,0300	389137,0700
	232	1376978,4000	389130,2300
	233	1376978,8100	389119,8600
	234	1376979,7119	389119,8987
	235	1376980,2100	389119,9200
	236	1376980,6600	389108,7300
	237	1376980,5737	389108,7263
	238	1376979,2600	389108,6700
	239	1376979,5300	389101,9800
	240	1376977,5500	389101,8900
	241	1376977,7800	389096,1900
	242	1376979,7900	389096,2600
	243	1376980,0500	389089,6300
	244	1376981,4500	389089,6700
	245	1376981,8900	389078,7300
	246	1376980,4900	389078,7000
	247	1376980,8100	389068,3300
	248	1376981,0000	389068,3400
	249	1376981,4083	389056,4412
	250	1376981,4300	389055,8100
	251	1376981,2178	389055,8060
	252	1376980,9000	389055,8000
	253	1376980,9800	389050,8400
	254	1376982,1800	389050,8500
	255	1376982,2300	389050,3100
	256	1376992,2300	389050,6600
	257	1376991,3100	389068,9800
	258	1376990,8415	389068,9564
	259	1376990,1200	389068,9200
	260	1376990,1199	389068,9213
	261	1376990,0113	389071,0414
	262	1376989,3500	389083,9500
	263	1376989,3549	389083,9503
	264	1376989,7194	389083,9741

Сведения о границах территориальной предприятий и складов V - IV классов вредности (санитарно-защитные зоны - до 100 м)

Сведения о характерных точках границ объекта	№ точки	Координаты	
		X	Y
	265	1376989,8100	389083,9800
	266	1376989,0100	389123,7700
	267	1376989,8211	389123,7995
	268	1376990,1100	389123,8100
	269	1376990,1099	389123,8117
	270	1376990,0679	389124,8586
	271	1376989,6701	389134,7674
	272	1376989,6700	389134,7700
	273	1377017,7669	389136,1739
	274	1377060,5200	389138,3100
	275	1377068,5100	389138,7100
	276	1377068,7277	389139,0068
	277	1377082,3200	389157,5400
	278	1377082,3500	389159,1400
	279	1377080,3584	389162,0285
	280	1377077,6200	389166,0000
	281	1377074,7155	389168,8292
	282	1377072,6013	389170,8888
	283	1377072,6000	389170,8900
	284	1377070,2014	389168,3995
	285	1377065,2900	389163,3000
	286	1377065,2874	389163,3026
	287	1377064,7300	389163,8600
	288	1377064,7298	389163,8598
	289	1377064,5470	389163,6829
	290	1377064,4200	389163,5600
	291	1377062,8800	389165,0500
	292	1377061,9086	389164,0520
	293	1377061,4221	389163,5522
	294	1377061,4200	389163,5500
	295	1377062,7042	389162,3078
	296	1377062,9500	389162,0700
	297	1377062,9496	389162,0696
	298	1377059,3475	389158,3701
	299	1377055,5500	389154,4700
	300	1377054,4630	389154,5450
	301	1377053,8100	389154,5900
	302	1377053,1291	389154,6327
	303	1377051,5800	389154,7300
	304	1377041,4200	389147,8600
	305	1377036,2029	389147,4582
	306	1376989,0900	389143,8300
	307	1376977,9100	389142,9700
	308	1376978,0200	389141,6200
	229	1376977,1900	389141,5500

Сведения о границах территориальной предприятий и складов V - IV классов вредности (санитарно-защитные зоны - до 100 м)

Сведения о характерных точках границ объекта	№ точки	Координаты	
		X	Y
	309	1377096,1598	388726,0754
	310	1377209,0840	388733,8265
	311	1377209,0800	388734,1300
	312	1377212,5800	388734,1900
	313	1377212,5816	388734,0666
	314	1377235,6500	388735,6500
	315	1377327,1861	388742,0183
	316	1377327,2000	388741,7100
	317	1377351,1100	388742,4300
	318	1377357,9563	388742,9627
	319	1377363,8600	388623,6100
	320	1377364,7836	388612,9074
	321	1377335,6136	388610,9226
	322	1377101,6470	388595,0026
	309	1377096,1598	388726,0754

Графическое описание местоположения границ
территориальной зоны предприятий и складов V - IV классов вредности (санитарно-
защитные зоны - до 100 м)

(наименование объекта, местоположение которого описано)

Сведения об объекте	
Местоположение объекта	Самарская область, городской округ Самара, город Самара
Площадь объекта, кв.м	14678
План границ объекта	

Сведения о границах территориальной предприятий и складов V - IV классов вредности (санитарно-защитные зоны - до 100 м)

Сведения о местоположении границ объекта			
Система координат	МСК-63, зона 1, координаты математические		
Сведения о характерных точках границ объекта	№ точки	Координаты	
		X	Y
	1	1374682,2298	390775,9201
	2	1374716,0701	390764,3542
	3	1374761,6232	390785,5976
	4	1374772,3550	390760,8830
	5	1374791,1190	390717,6710
	6	1374795,1764	390719,4365
	7	1374797,7700	390720,5650
	8	1374804,1016	390703,8698
	9	1374810,2640	390706,4180
	10	1374854,9980	390724,9160
	11	1374855,8120	390725,2630
	12	1374869,8374	390731,0659
	13	1374891,1764	390686,6762
	14	1374879,3910	390680,6930
	15	1374875,0910	390678,5100
	16	1374877,1191	390674,5141
	17	1374836,7838	390642,7732
	18	1374828,8090	390661,1180
	19	1374824,3608	390672,0770
	20	1374814,0120	390667,7970
	21	1374759,8170	390643,2840
	22	1374758,3860	390645,2110
	23	1374747,5490	390640,7980
	24	1374741,0385	390638,1468
	25	1374737,0260	390647,4450
	26	1374729,0180	390666,1360
	27	1374721,6600	390683,3530
	28	1374699,5230	390736,0080
	29	1374693,7520	390749,1960
	30	1374686,0735	390767,0053
	1	1374682,2298	390775,9201

Графическое описание местоположения границ
территориальной зоны предприятий и складов V - IV классов вредности (санитарно-
защитные зоны - до 100 м)

(наименование объекта, местоположение которого описано)

Сведения об объекте	
Местоположение объекта	Самарская область, городской округ Самара, город Самара
Площадь объекта, кв.м	182240
План границ объекта	

Сведения о границах территориальной предприятий и складов V - IV классов вредности (санитарно-защитные зоны - до 100 м)

Сведения о местоположении границ объекта			
Система координат	МСК-63, зона 1, координаты математические		
Сведения о характерных точках границ объекта	№ точки	Координаты	
		X	Y
	1	1369500,5714	382719,4284
	2	1369511,8619	382736,3681
	3	1369511,9341	382736,5524
	4	1369512,1100	382737,0190
	5	1369515,3400	382745,2530
	6	1369516,3518	382747,8266
	7	1369517,6333	382751,0970
	8	1369524,3276	382761,3472
	9	1369527,8520	382766,7480
	10	1369528,9092	382771,4089
	11	1369529,0164	382771,8818
	12	1369529,0165	382771,8819
	13	1369529,0170	382771,8840
	14	1369547,1680	382787,9070
	15	1369564,4800	382800,0400
	16	1369574,2510	382806,8830
	17	1369604,1002	382810,4681
	18	1369618,6519	382812,2167
	19	1369618,6512	382812,2158
	20	1369559,4144	382732,4911
	21	1369569,1251	382690,9483
	22	1369521,5881	382625,8265
	23	1369521,5859	382625,8271
	24	1369521,9760	382631,3690
	25	1369521,5931	382633,1427
	26	1369521,5196	382633,4814
	27	1369521,0572	382635,6470
	28	1369521,0264	382635,7675
	29	1369518,8853	382639,0352
	30	1369516,0799	382640,6327
	31	1369515,7588	382640,5908
	32	1369511,3980	382640,0200
	33	1369505,3210	382643,7830
	34	1369511,8650	382655,4520
	35	1369512,3691	382655,8949
	36	1369515,6806	382658,8112
	37	1369520,2369	382667,6837
	38	1369519,7491	382668,0080
	39	1369519,3694	382668,2560
	40	1369519,3712	382668,2592
	41	1369519,3700	382668,2600
	42	1369527,2784	382682,7338
	43	1369537,4394	382701,3338

Сведения о границах территориальной предприятий и складов V - IV классов вредности (санитарно-защитные зоны - до 100 м)

Сведения о характерных точках границ объекта	№ точки	Координаты	
		X	Y
	44	1369516,8150	382711,4540
	45	1369512,4930	382713,5710
	46	1369500,5720	382719,4260
	47	1369500,5731	382719,4276
	1	1369500,5714	382719,4284
	48	1369509,6305	383095,3736
	49	1369554,0958	383189,1669
	50	1369568,1230	383182,9470
	51	1369569,7580	383169,7410
	52	1369569,8020	383169,3650
	53	1369577,2260	383169,3030
	54	1369591,7340	383164,7330
	55	1369663,5010	383128,6600
	56	1369653,3760	383109,3110
	57	1369652,4410	383107,5160
	58	1369649,3203	383101,5589
	59	1369645,3282	383115,4315
	60	1369637,0501	383129,2706
	61	1369628,9489	383134,6107
	62	1369610,2914	383142,2440
	63	1369603,3394	383139,6100
	64	1369593,5295	383129,4217
	65	1369576,3172	383140,0766
	66	1369565,7859	383141,3700
	67	1369557,9908	383130,2218
	68	1369569,7608	383116,9549
	69	1369590,0528	383102,3446
	70	1369607,3845	383085,6898
	71	1369620,5027	383079,9445
	72	1369628,5492	383077,6041
	73	1369625,2862	383065,0330
	74	1369619,6201	383047,9251
	75	1369619,4800	383042,7101
	76	1369618,1240	383040,0310
	77	1369597,5036	383050,5088
	78	1369606,0402	383052,1470
	79	1369605,8690	383063,6246
	80	1369599,3058	383070,7017
	81	1369584,0916	383080,5199
	82	1369571,1365	383083,1966
	83	1369559,6268	383085,1774
	84	1369557,3142	383095,9055
	85	1369558,5134	383111,7086
	86	1369552,7104	383115,9271
	87	1369542,7638	383109,3211

Сведения о границах территориальной предприятий и складов V - IV классов вредности (санитарно-защитные зоны - до 100 м)

Сведения о характерных точках границ объекта	№ точки	Координаты	
		X	Y
	88	1369534,3697	383094,8457
	89	1369526,4027	383086,6373
	90	1369523,4060	383088,1600
	48	1369509,6305	383095,3736
	91	1369534,8890	382551,7010
	92	1369538,6930	382561,8990
	93	1369539,2290	382563,3260
	94	1369542,7463	382562,4963
	95	1369545,8230	382561,7722
	96	1369553,5208	382564,0955
	97	1369553,7371	382566,1542
	98	1369553,9570	382568,2680
	99	1369554,7450	382575,6850
	100	1369552,9505	382576,3213
	101	1369593,6167	382586,1724
	102	1369625,2183	382450,9796
	103	1369572,0354	382494,9794
	104	1369572,5228	382495,1289
	105	1369573,9252	382495,5587
	106	1369575,0261	382495,5752
	107	1369575,2571	382495,5786
	108	1369576,8989	382496,1512
	109	1369578,4105	382499,2758
	110	1369579,8485	382502,2484
	111	1369580,3269	382508,3267
	112	1369579,8883	382513,2638
	113	1369579,6429	382516,0260
	114	1369579,6421	382516,0275
	115	1369576,8419	382521,4862
	116	1369572,5561	382528,3310
	117	1369568,9800	382534,0390
	118	1369562,1330	382543,2990
	119	1369557,0319	382547,2947
	120	1369551,0987	382551,9390
	121	1369549,2366	382552,1893
	122	1369547,3647	382552,4314
	123	1369545,5794	382553,0017
	124	1369544,0440	382553,4890
	125	1369541,9779	382553,4613
	126	1369540,2453	382553,4354
	127	1369539,5173	382553,1991
	128	1369538,1450	382552,7480
	129	1369536,2726	382552,1459
	130	1369534,8902	382551,6972
	131	1369534,8920	382551,7020

Сведения о границах территориальной предприятий и складов V - IV классов вредности (санитарно-защитные зоны - до 100 м)

Сведения о характерных точках границ объекта	№ точки	Координаты	
		X	Y
	91	1369534,8890	382551,7010
	132	1369607,0500	381318,5630
	133	1369617,1200	381330,0090
	134	1369629,6620	381344,2480
	135	1369631,7350	381345,3760
	136	1369635,4140	381344,8830
	137	1369650,1340	381339,5940
	138	1369681,4000	381347,2010
	139	1369684,3900	381347,9270
	140	1369684,5980	381347,9820
	141	1369714,3960	381355,2270
	142	1369714,8103	381355,6785
	143	1369718,4600	381359,6600
	144	1369718,4616	381359,6578
	145	1369727,7000	381347,0900
	146	1369735,4013	381336,6085
	147	1369735,4004	381336,6078
	148	1369774,8700	381282,8800
	149	1369779,7000	381276,3100
	150	1369802,4000	381240,3500
	151	1369800,4798	381239,9717
	152	1369825,6232	381210,2989
	153	1369965,6140	381233,3356
	154	1369950,2678	381139,7837
	155	1369945,5511	381111,0303
	156	1369917,6400	381115,6600
	157	1369867,1826	381124,0296
	158	1369867,1800	381124,0300
	159	1369833,6700	381117,4500
	160	1369833,6694	381117,4470
	161	1369833,6673	381117,4466
	162	1369818,7773	381039,4384
	163	1369801,7700	380950,3500
	164	1369898,7200	380989,7900
	165	1369898,7203	380989,7919
	166	1369898,7315	380989,7901
	167	1369925,2424	380987,6406
	168	1369920,8486	380961,7484
	169	1369945,8400	380968,2100
	170	1369931,8100	380883,3200
	171	1369929,8000	380871,1600
	172	1369927,6300	380858,0600
	173	1369927,3450	380856,3640
	174	1369878,0990	380865,0290
	175	1369660,6790	380900,9880

Сведения о границах территориальной предприятий и складов V - IV классов вредности (санитарно-защитные зоны - до 100 м)

Сведения о характерных точках границ объекта	№ точки	Координаты	
		X	Y
	176	1369641,2760	380906,3610
	177	1369609,0430	380905,4740
	178	1369609,1780	381052,5980
	179	1369608,6168	381122,8102
	180	1369607,8843	381214,4489
	181	1369607,8827	381214,4501
	182	1369607,4758	381265,3055
	183	1369607,4700	381265,4000
	184	1369607,4560	381267,7801
	185	1369607,1727	381303,1831
	186	1369607,1738	381303,1834
	132	1369607,0500	381318,5630
	187	1369624,8526	382037,1742
	188	1369650,4450	382067,5470
	189	1369679,9950	382100,2430
	190	1369679,9890	382100,2486
	191	1369700,0705	382122,8182
	192	1369700,0740	382122,8150
	193	1369718,4129	382143,4378
	194	1369720,0680	382145,2990
	195	1369724,7239	382141,5421
	196	1369732,6030	382149,8610
	197	1369753,6920	382172,9770
	198	1369768,1860	382188,8800
	199	1369781,7607	382203,7172
	200	1369792,5604	382172,7246
	201	1369778,8500	382158,3200
	202	1369728,8431	382105,7811
	203	1369689,5800	382064,5300
	204	1369713,6500	382072,9300
	205	1369729,2000	382028,3800
	206	1369731,3432	382022,2400
	207	1369641,0090	381990,7110
	208	1369635,8607	381988,9964
	209	1369635,1308	381990,5437
	210	1369631,4274	381998,3938
	211	1369626,7249	382024,9658
	187	1369624,8526	382037,1742
	212	1369660,6877	382842,5356
	213	1369660,6918	382842,5512
	214	1369672,9730	382871,2180
	215	1369680,9370	382886,9460
	216	1369696,4710	382917,0660
	217	1369704,8700	382943,5690
	218	1369705,1138	382944,7313

Сведения о границах территориальной предприятий и складов V - IV классов вредности (санитарно-защитные зоны - до 100 м)

Сведения о характерных точках границ объекта	№ точки	Координаты	
		X	Y
	219	1369706,3726	382950,7334
	220	1369706,3717	382950,7323
	221	1369706,2471	382950,9498
	222	1369706,4053	382950,8892
	223	1369717,0540	383001,6620
	224	1369723,1090	383026,7480
	225	1369723,5180	383049,6160
	226	1369724,2730	383065,8980
	227	1369725,4380	383072,7930
	228	1369726,0290	383075,0450
	229	1369732,3540	383098,8720
	230	1369738,6540	383117,7650
	231	1369746,5184	383136,4581
	232	1369747,2302	383138,8371
	233	1369747,5090	383138,8125
	234	1369789,8400	383135,0668
	235	1369813,7500	383133,8600
	236	1369808,8600	383068,7653
	237	1369784,9400	383070,5120
	238	1369755,7910	383072,8330
	239	1369754,6743	383068,2916
	240	1369745,1371	383071,7832
	241	1369736,1569	383032,7644
	242	1369732,5772	382990,2033
	243	1369715,0335	382911,0014
	244	1369702,2079	382889,8015
	245	1369683,5202	382863,3397
	246	1369666,1698	382838,7600
	212	1369660,6877	382842,5356
	247	1369669,2700	381799,5600
	248	1369670,7700	381804,3200
	249	1369673,2300	381808,3300
	250	1369678,0600	381813,1700
	251	1369682,5000	381817,2000
	252	1369686,9100	381822,9500
	253	1369688,6800	381827,1000
	254	1369740,2600	381679,3300
	255	1369740,0700	381679,7200
	256	1369738,5600	381677,3900
	257	1369734,1100	381673,8800
	258	1369731,2000	381673,1800
	259	1369723,0400	381671,6000
	260	1369713,5100	381671,9800
	261	1369700,8900	381674,9700
	262	1369693,5300	381680,1500

Сведения о границах территориальной предприятий и складов V - IV классов вредности (санитарно-защитные зоны - до 100 м)

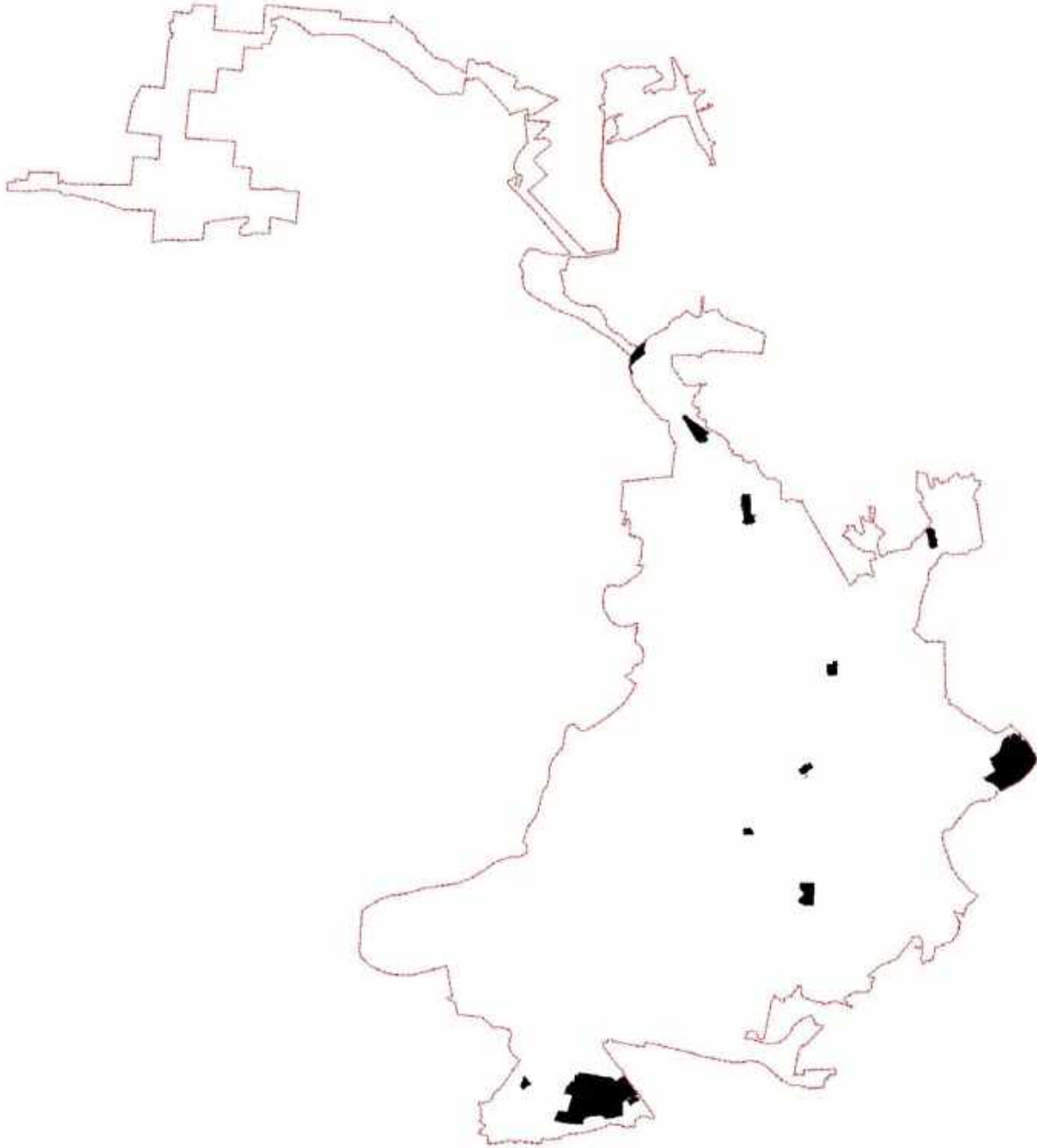
Сведения о характерных точках границ объекта	№ точки	Координаты	
		X	Y
	263	1369684,2900	381688,4900
	264	1369677,9300	381696,7300
	265	1369674,0100	381707,8600
	266	1369671,8900	381716,3200
	267	1369671,7000	381724,5500
	268	1369671,8300	381732,8900
	269	1369674,5000	381744,9000
	270	1369677,5500	381757,6200
	271	1369681,3500	381769,4200
	272	1369683,5600	381773,0200
	273	1369684,6000	381773,7000
	274	1369677,7600	381780,3500
	275	1369673,6900	381786,7700
	276	1369670,2600	381794,5300
	247	1369669,2700	381799,5600
	277	1369690,9400	382372,5100
	278	1369696,5700	382430,8600
	279	1369736,4100	382427,8500
	280	1369755,7385	382426,5695
	281	1369746,4097	382330,9506
	282	1369713,0430	382358,0366
	283	1369698,6400	382330,0200
	277	1369690,9400	382372,5100
	284	1369795,2403	382891,1835
	285	1369798,4177	382932,8418
	286	1369801,5474	382973,8737
	287	1369801,5699	382973,8720
	288	1369875,7915	382968,2640
	289	1369875,0634	382955,5595
	290	1370017,5430	382946,0830
	291	1370042,6150	382944,1930
	292	1370063,3220	382942,6450
	293	1370105,4060	382939,4950
	294	1370104,1730	382913,6530
	295	1370104,1620	382913,6530
	296	1370103,8591	382907,5111
	297	1370103,8730	382907,5100
	298	1370103,7050	382903,9810
	299	1370102,6006	382880,6944
	300	1370102,5990	382880,6900
	301	1370096,3470	382882,3070
	302	1370073,2830	382888,2160
	303	1370062,6430	382893,1180
	304	1370029,7310	382908,1050
	305	1370008,4080	382911,4300

Сведения о границах территориальной предприятий и складов V - IV классов вредности (санитарно-защитные зоны - до 100 м)

Сведения о характерных точках границ объекта	№ точки	Координаты	
		X	Y
	306	1369993,8910	382913,6280
	307	1369978,4810	382918,3360
	308	1369956,1320	382920,4820
	309	1369916,4710	382919,2490
	310	1369895,3930	382905,5320
	311	1369882,9060	382891,5380
	312	1369877,5040	382883,2160
	313	1369860,4819	382856,9639
	314	1369860,4801	382856,9611
	315	1369862,7000	382886,5200
	316	1369862,6998	382886,5200
	317	1369862,7000	382886,5230
	318	1369862,2055	382886,5572
	319	1369821,4500	382889,6200
	284	1369795,2403	382891,1835

Графическое описание местоположения границ
территориальной зоны предприятий и складов III класса вредности (санитарно-защитные
зоны - до 300 м)

(наименование объекта, местоположение которого описано)

Сведения об объекте	
Местоположение объекта	Самарская область, городской округ Самара, город Самара
Площадь объекта, кв.м	11794692
План границ объекта	
	

Сведения о границах территориальной зоны предприятий и складов III класса вредности (санитарно-защитные зоны - до 300 м)

Сведения о местоположении границ объекта			
Система координат	МСК-63, зона 1, координаты математические		
Сведения о характерных точках границ объекта	№ точки	Координаты	
		X	Y
	1	1368521,2600	378568,2400
	2	1368527,9099	378580,5420
	3	1368530,5900	378585,5000
	4	1368530,0800	378586,1400
	5	1368530,0576	378586,1630
	6	1368548,0390	378611,0660
	7	1368552,3265	378616,5865
	8	1368566,2520	378634,5170
	9	1368588,7620	378671,4110
	10	1368597,0220	378687,9130
	11	1368602,1900	378701,3120
	12	1368606,3730	378715,8100
	13	1368613,3450	378741,4220
	14	1368612,5640	378741,6010
	15	1368623,7910	378788,2810
	16	1368624,8490	378788,0330
	17	1368625,3600	378790,1860
	18	1368619,5930	378791,7340
	19	1368602,1900	378722,6390
	20	1368600,6570	378717,4420
	21	1368593,2840	378692,3990
	22	1368581,7100	378666,8560
	23	1368578,0600	378668,9190
	24	1368568,8400	378651,3470
	25	1368561,8148	378640,2968
	26	1368558,0052	378642,8528
	27	1368538,6516	378648,9476
	28	1368545,5499	378662,4802
	29	1368630,0882	378899,3368
	30	1368664,1523	379007,7627
	31	1368664,1750	379007,7550
	32	1368684,2193	379003,7416
	33	1368678,8355	379038,7338
	34	1368678,3417	379041,9432
	35	1368676,8346	379053,2402
	36	1368676,0810	379070,9289
	37	1368679,7390	379089,5905
	38	1368681,2288	379095,1684
	39	1368684,7800	379090,3500
	40	1368687,0233	379087,1822
	41	1368698,6600	379070,7500
	42	1368730,5600	379024,9700
	43	1368760,0800	378983,5400

Сведения о границах территориальной зоны предприятий и складов III класса вредности (санитарно-защитные зоны - до 300 м)

Сведения о характерных точках границ объекта	№ точки	Координаты	
		X	Y
	44	1368759,5200	378982,7900
	45	1368766,3300	378973,0600
	46	1368766,7800	378973,3400
	47	1368785,0100	378947,6800
	48	1368794,5000	378934,3100
	49	1368810,3400	378912,0000
	50	1368844,9800	378863,2700
	51	1368902,6700	378781,4200
	52	1368935,7600	378744,4600
	53	1368937,5600	378740,6500
	54	1368959,8400	378715,2900
	55	1368962,2800	378712,5100
	56	1368962,2850	378712,5100
	57	1368947,6348	378702,0669
	58	1368961,1329	378686,9916
	59	1368970,4544	378676,5809
	60	1368979,8534	378666,0837
	61	1368979,2460	378665,5970
	62	1368979,8480	378664,9000
	63	1368979,7390	378663,3960
	64	1368979,0380	378662,7940
	65	1368978,3300	378662,1660
	66	1368976,8260	378662,2720
	67	1368976,1250	378663,0890
	68	1368972,4680	378660,1480
	69	1368956,7440	378647,5330
	70	1368958,5870	378645,1610
	71	1368957,7080	378644,5040
	72	1368947,6230	378637,0610
	73	1368945,7430	378639,4480
	74	1368624,1630	378413,8570
	75	1368618,9000	378421,3500
	76	1368617,0420	378423,9960
	77	1368616,6040	378424,6240
	78	1368613,4100	378429,1540
	79	1368621,8909	378438,4960
	80	1368618,7077	378442,5414
	81	1368619,2700	378442,9400
	82	1368611,9602	378452,2879
	83	1368580,7500	378492,2000
	84	1368580,0289	378491,6946
	85	1368580,0282	378491,6955
	86	1368595,8140	378502,7600
	87	1368592,5430	378507,4500
	88	1368576,4996	378496,1798

Сведения о границах территориальной зоны предприятий и складов III класса вредности (санитарно-защитные зоны - до 300 м)

Сведения о характерных точках границ объекта	№ точки	Координаты	
		X	Y
	89	1368576,4995	378496,1798
	90	1368577,2400	378496,7000
	91	1368522,7057	378566,3925
	1	1368521,2600	378568,2400
	92	1369933,5724	377045,2438
	93	1369996,9998	377218,8876
	94	1370016,9765	377195,7324
	95	1370104,1085	377440,2573
	96	1370122,5390	377435,9410
	97	1370143,3446	377501,6075
	98	1370143,3459	377501,6072
	99	1370520,9507	377410,1165
	100	1370717,6122	378151,4236
	101	1370394,8430	378250,0918
	102	1370369,4582	378178,8078
	103	1370358,9737	378182,1659
	104	1370358,9713	378182,1666
	105	1370358,9613	378182,1694
	106	1370351,0766	378184,6638
	107	1370369,0031	378246,5840
	108	1370378,7688	378244,6514
	109	1370378,7714	378244,6508
	110	1370485,1500	378580,4000
	111	1370553,4400	378547,5100
	112	1370606,2861	378678,4506
	113	1370658,0500	378806,7100
	114	1370658,0517	378806,7097
	115	1370658,0530	378806,7130
	116	1370787,2420	378781,5286
	117	1370844,6100	379026,4600
	118	1370844,6125	379026,4598
	119	1370850,4840	379047,6860
	120	1370855,5800	379066,2100
	121	1370859,0456	379079,1634
	122	1370943,8401	379055,3199
	123	1370962,2873	379051,2115
	124	1370974,4863	379051,2115
	125	1370982,8173	379055,9069
	126	1370987,8754	379073,5145
	127	1371006,9177	379150,1076
	128	1371009,7443	379163,6068
	129	1371014,3562	379171,2368
	130	1371019,8765	379175,0365
	131	1371025,1551	379178,6700
	132	1371032,2083	379181,2144

Сведения о границах территориальной зоны предприятий и складов III класса вредности (санитарно-защитные зоны - до 300 м)

Сведения о характерных точках границ объекта	№ точки	Координаты	
		X	Y
	133	1371121,0228	379165,3675
	134	1371243,6077	379141,0837
	135	1371251,3632	379139,5725
	136	1371266,4631	379138,9856
	137	1371292,2372	379137,9218
	138	1371583,0788	379089,9410
	139	1371600,3359	379090,8214
	140	1371716,3749	379072,1867
	141	1371722,9448	379071,1967
	142	1371748,5088	379067,3446
	143	1371842,9766	379053,1118
	144	1371943,8413	379036,6780
	145	1372103,1719	379016,4292
	146	1372265,3291	378994,1262
	147	1372301,4796	378990,3468
	148	1372357,6033	378986,2722
	149	1372397,4732	378971,1590
	150	1372439,5674	378953,7720
	151	1372503,3145	378911,0735
	152	1372568,1774	378864,1199
	153	1372586,8247	378849,2894
	154	1372605,7291	378834,2545
	155	1372620,8413	378822,4485
	156	1372623,9654	378820,1009
	157	1372626,6433	378819,8074
	158	1372629,6186	378819,5139
	159	1372632,4452	378820,1009
	160	1372635,7181	378821,7149
	161	1372638,6935	378823,3289
	162	1372696,8618	378860,8918
	163	1372880,4416	378978,1292
	164	1372955,7577	379027,0897
	165	1372987,6350	379047,6691
	166	1373269,7122	378644,3288
	167	1373572,4035	378211,5269
	168	1373500,2340	378161,9131
	169	1373438,2053	378085,0888
	170	1373262,8448	378040,9720
	171	1373227,7708	378089,8198
	172	1373212,5719	378077,4291
	173	1373077,6720	377983,1138
	174	1373094,1092	377960,4623
	175	1372912,5845	377833,1309
	176	1372931,9199	377772,7758
	177	1372926,1790	377463,1751

Сведения о границах территориальной зоны предприятий и складов III класса вредности (санитарно-защитные зоны - до 300 м)

Сведения о характерных точках границ объекта	№ точки	Координаты	
		X	Y
	178	1372908,6438	377224,7873
	179	1372787,8442	377215,9835
	180	1372740,2384	377198,3758
	181	1372675,3755	377183,7028
	182	1372650,9776	377174,3121
	183	1372462,3397	377140,8576
	184	1372262,9905	377100,9470
	185	1372221,9305	377094,4909
	186	1372198,7227	377094,4909
	187	1372176,7050	377098,5993
	188	1372155,8775	377106,8162
	189	1372130,2894	377119,1416
	190	1372116,0076	377133,8146
	191	1372043,9908	377236,3664
	192	1371976,6677	377257,7173
	193	1371849,4153	377247,6772
	194	1371531,6467	377199,5497
	195	1371366,2166	377154,9437
	196	1371238,8712	377058,6887
	197	1371227,5648	376966,5422
	198	1371202,2742	376893,0304
	199	1371170,8842	376847,1772
	200	1371168,2807	376844,6828
	201	1371164,4127	376842,0417
	202	1371160,7679	376840,8679
	203	1371157,1975	376840,7211
	204	1371152,1394	376841,4548
	205	1371109,8893	376853,6334
	206	1371086,5327	376847,4707
	207	1371060,4983	376847,1772
	208	1371040,7121	376841,0146
	209	1371014,8265	376846,8838
	210	1370997,4206	376844,2426
	211	1370964,9892	376839,2538
	212	1370920,0612	376846,5903
	213	1370883,4643	376848,3511
	214	1370840,6191	376848,0576
	215	1370822,1718	376857,4484
	216	1370776,9025	376870,5987
	217	1370761,8400	376848,8300
	218	1370605,9400	376846,5100
	219	1370605,9400	376846,5101
	220	1370605,9340	376846,5100
	221	1370612,1036	376860,6381
	222	1370624,5299	376889,0938

Сведения о границах территориальной зоны предприятий и складов III класса вредности (санитарно-защитные зоны - до 300 м)

Сведения о характерных точках границ объекта	№ точки	Координаты	
		X	Y
	223	1370561,1211	376892,3701
	224	1370505,7794	376897,0655
	225	1370453,4130	376903,9618
	226	1370389,7403	376913,7927
	227	1370346,3000	376925,8246
	228	1370341,0268	376927,2994
	229	1370167,9271	376975,7128
	230	1370010,4410	377017,5200
	231	1369982,1170	377027,3860
	92	1369933,5724	377045,2438
	232	1373085,9036	377934,9926
	233	1373251,2812	378050,5719
	234	1373263,9591	378038,1386
	235	1373459,1502	378086,1596
	236	1373523,7472	378130,7618
	237	1373576,6857	378055,1271
	238	1373554,8089	378038,5375
	239	1373617,6428	377941,2162
	240	1373244,9527	377691,0885
	232	1373085,9036	377934,9926
	241	1373191,3210	410711,0130
	242	1373192,7260	410758,0470
	243	1373196,0330	410783,7900
	244	1373199,5730	410803,1750
	245	1373204,5740	410818,5820
	246	1373209,0300	410835,3760
	247	1373214,2060	410848,9030
	248	1373226,2690	410870,8570
	249	1373230,3360	410881,8660
	250	1373236,3360	410901,5680
	251	1373237,2630	410903,6600
	252	1373240,5460	410901,6952
	253	1373243,7885	410919,2667
	254	1373242,9079	410936,2062
	255	1373225,4628	411011,2910
	256	1373220,3844	411047,6608
	257	1373214,1777	411097,4399
	258	1373268,3992	411234,1149
	259	1373264,4205	411237,5688
	260	1373265,9913	411240,9071
	261	1373281,9040	411273,9561
	262	1373297,2321	411293,0221
	263	1373314,9869	411323,4251
	264	1373337,7073	411357,6693
	265	1373526,9793	411630,6944

Сведения о границах территориальной зоны предприятий и складов III класса вредности (санитарно-защитные зоны - до 300 м)

Сведения о характерных точках границ объекта	№ точки	Координаты	
		X	Y
	266	1373527,6200	411630,0730
	267	1373527,6273	411630,0898
	268	1373531,6709	411626,1876
	269	1373542,9914	411643,0597
	270	1373775,0646	411828,1573
	271	1373833,0651	411880,1336
	272	1373838,4189	411883,3359
	273	1373839,0871	411883,8576
	274	1373848,9450	411871,2860
	275	1373849,4960	411870,6950
	276	1373847,0400	411869,1320
	277	1373860,8290	411856,4780
	278	1373880,8420	411842,6630
	279	1373884,4512	411846,5453
	280	1373904,4250	411868,0300
	281	1373922,0620	411885,8060
	282	1373957,8240	411915,7570
	283	1373924,6820	411881,2940
	284	1373899,4686	411838,1596
	285	1373879,3680	411803,7720
	286	1373867,0450	411776,3020
	287	1373860,0080	411760,6110
	288	1373839,7210	411708,7590
	289	1373809,4960	411602,1640
	290	1373808,3460	411473,0200
	291	1373848,0650	411473,6910
	292	1373854,3940	411472,3550
	293	1373856,6570	411448,2950
	294	1373873,9580	411361,2490
	295	1373875,9845	411352,7430
	296	1373834,8833	411332,0657
	297	1373789,2802	411290,8209
	298	1373660,4349	411174,2894
	299	1373644,0503	411165,7433
	300	1373578,5394	411114,0761
	301	1373513,7423	411052,4790
	302	1373512,1329	411051,5380
	303	1373508,1380	411047,8137
	304	1373507,6555	411046,6927
	305	1373487,4142	411027,4511
	306	1373424,4402	410953,0374
	307	1373398,1641	410921,8721
	308	1373348,5483	410863,0242
	309	1373347,1830	410864,7330
	310	1373345,4420	410860,1590

Сведения о границах территориальной зоны предприятий и складов III класса вредности (санитарно-защитные зоны - до 300 м)

Сведения о характерных точках границ объекта	№ точки	Координаты	
		X	Y
	311	1373342,2370	410856,4290
	312	1373339,9884	410854,4432
	313	1373336,4967	410852,9799
	314	1373329,2421	410842,4401
	315	1373322,5937	410828,0661
	316	1373320,8681	410824,5786
	317	1373310,6092	410810,3309
	318	1373303,6648	410799,0924
	319	1373305,9889	410799,4272
	320	1373305,9844	410799,4230
	321	1373301,6090	410798,7950
	322	1373295,9520	410795,0540
	323	1373288,7540	410787,4950
	324	1373286,7503	410784,5208
	325	1373281,4211	410781,9216
	326	1373279,3621	410774,9116
	327	1373276,2630	410771,5010
	328	1373274,7450	410767,1940
	329	1373274,3910	410761,7040
	330	1373272,0880	410755,7580
	331	1373266,4740	410747,6810
	332	1373264,7040	410742,5600
	333	1373265,5910	410739,9460
	334	1373269,4205	410740,1880
	335	1373268,9527	410738,5305
	336	1373268,8260	410734,0923
	337	1373268,6450	410731,8492
	338	1373268,2770	410731,9970
	339	1373268,3599	410728,3170
	340	1373267,3610	410715,9398
	341	1373268,8058	410709,5963
	342	1373271,7185	410708,2896
	343	1373274,3893	410697,3353
	344	1373275,4291	410696,6424
	345	1373278,0480	410683,3170
	346	1373286,8340	410670,8740
	347	1373292,1260	410662,0810
	348	1373294,0650	410647,5540
	349	1373301,8349	410628,7954
	350	1373304,4600	410621,0178
	351	1373307,3014	410617,0141
	352	1373309,5300	410612,4990
	353	1373315,4839	410601,9716
	354	1373317,3627	410596,5218
	355	1373323,5766	410580,7983

Сведения о границах территориальной зоны предприятий и складов III класса вредности (санитарно-защитные зоны - до 300 м)

Сведения о характерных точках границ объекта	№ точки	Координаты	
		X	Y
	356	1373333,5868	410569,1820
	357	1373333,9447	410568,8057
	358	1373345,6170	410545,3030
	359	1373346,8989	410542,9033
	360	1373349,3503	410533,9273
	361	1373353,7992	410529,9854
	362	1373359,1950	410519,8840
	363	1373364,6632	410511,1517
	364	1373365,5283	410509,6730
	365	1373365,8198	410509,3900
	366	1373366,6890	410508,1350
	367	1373367,2041	410508,0465
	368	1373368,8555	410506,4437
	369	1373361,1937	410477,0116
	370	1373368,8785	410454,0449
	371	1373368,8776	410454,0433
	372	1373369,9129	410452,1798
	373	1373369,9150	410452,1800
	374	1373369,9150	410452,1800
	375	1373353,0670	410450,6000
	376	1373333,6600	410437,2080
	377	1373322,9870	410435,3470
	378	1373322,9854	410435,3459
	379	1373322,7658	410435,1881
	380	1373313,8613	410428,8082
	381	1373313,8622	410428,8061
	382	1373313,8620	410428,8060
	383	1373314,1363	410428,1195
	384	1373330,3222	410387,5681
	385	1373303,0373	410358,5139
	386	1373301,2233	410382,3143
	387	1373290,4519	410407,8561
	388	1373283,1976	410454,2310
	389	1373246,0799	410538,4870
	390	1373210,6245	410619,0252
	391	1373195,9108	410677,4481
	392	1373195,6808	410681,8425
	393	1373193,4850	410691,8760
	241	1373191,3210	410711,0130
	394	1375478,2937	408457,2739
	395	1375478,3603	408494,9492
	396	1375478,7783	408512,1061
	397	1375481,8827	408528,2508
	398	1375489,2205	408547,7357
	399	1375498,8161	408566,9423

Сведения о границах территориальной зоны предприятий и складов III класса вредности (санитарно-защитные зоны - до 300 м)

Сведения о характерных точках границ объекта	№ точки	Координаты	
		X	Y
	400	1375519,7711	408596,1697
	401	1375521,6055	408602,9198
	402	1375522,8755	408609,1133
	403	1375528,8338	408609,7925
	404	1375563,4235	408610,7165
	405	1375581,7989	408577,3451
	406	1375582,7090	408577,7490
	407	1375582,6250	408578,1100
	408	1375585,9070	408579,5630
	409	1375586,0380	408579,2450
	410	1375610,7600	408590,2610
	411	1375611,1430	408589,3450
	412	1375633,1340	408598,9770
	413	1375634,7800	408595,3820
	414	1375744,5610	408490,0170
	415	1375871,9170	408366,8110
	416	1375926,0390	408329,6140
	417	1376033,8170	408254,5740
	418	1376102,9690	408207,2080
	419	1376175,9690	408158,3670
	420	1376171,7760	408152,0090
	421	1376227,1900	408119,3490
	422	1376255,9770	408098,5140
	423	1376321,9770	408041,7570
	424	1376328,7180	408035,7970
	425	1376426,6440	407955,6570
	426	1376463,6260	407930,2970
	427	1376461,0860	407926,3550
	428	1376475,2240	407917,4742
	429	1376476,5404	407919,5963
	430	1376477,4700	407921,1030
	431	1376503,7320	407903,6850
	432	1376523,3302	407893,7922
	433	1376539,7140	407885,5220
	434	1376618,3600	407878,6460
	435	1376628,7986	407880,1854
	436	1376635,5596	407866,5384
	437	1376621,0830	407857,6770
	438	1376593,0080	407851,6100
	439	1376591,3610	407859,9430
	440	1376566,0190	407855,0160
	441	1376562,9100	407856,4140
	442	1376558,3923	407855,5409
	443	1376640,2150	407754,4262
	444	1376575,6196	407745,6506

Сведения о границах территориальной зоны предприятий и складов III класса вредности (санитарно-защитные зоны - до 300 м)

Сведения о характерных точках границ объекта	№ точки	Координаты	
		X	Y
	445	1376557,2160	407749,9100
	446	1376546,1670	407750,4180
	447	1376544,7730	407742,4930
	448	1376544,5591	407741,2286
	449	1376471,8668	407701,6838
	450	1376515,6530	407627,6500
	451	1376525,9240	407610,3710
	452	1376530,1800	407603,0600
	453	1376530,6691	407602,2343
	454	1376534,0020	407596,6070
	455	1376594,2283	407494,7308
	456	1376596,1720	407491,4430
	457	1376599,8795	407485,6357
	458	1376448,2232	407392,5163
	459	1376448,3546	407386,2006
	460	1376374,4458	407350,4911
	461	1376371,5260	407354,7800
	462	1376319,2320	407439,5430
	463	1376316,1920	407445,4130
	464	1376299,5690	407447,4460
	465	1376297,7190	407439,9270
	466	1376291,6780	407436,2180
	467	1376294,7590	407431,3460
	468	1376291,2990	407429,1770
	469	1376291,9880	407428,0820
	470	1376290,7980	407427,3340
	471	1376290,1090	407428,4440
	472	1376289,1710	407427,8630
	473	1376296,5910	407416,1290
	474	1376280,1810	407335,1240
	475	1376273,3190	407339,1430
	476	1376265,9020	407343,4940
	477	1376227,6888	407365,8973
	478	1376200,4205	407351,9176
	479	1376118,8583	407403,6919
	480	1376073,7027	407448,2289
	481	1376028,5472	407507,7971
	482	1375774,2650	407942,5894
	483	1375705,4027	408066,1796
	484	1375584,8938	408266,0393
	485	1375502,4850	408416,6300
	394	1375478,2937	408457,2739
	486	1377948,4757	404794,9247
	487	1377999,3146	404798,1067
	488	1377993,7005	404914,7757

Сведения о границах территориальной зоны предприятий и складов III класса вредности (санитарно-защитные зоны - до 300 м)

Сведения о характерных точках границ объекта	№ точки	Координаты	
		X	Y
	489	1377990,8410	404932,6250
	490	1378035,6120	404941,7830
	491	1378036,7870	404942,0240
	492	1378034,1990	405041,0990
	493	1378033,9220	405093,2360
	494	1378033,9219	405093,2374
	495	1378043,7474	405089,7142
	496	1378064,1406	405082,3890
	497	1378078,3067	405076,1271
	498	1378085,7083	405074,1062
	499	1378099,2120	405068,7366
	500	1378125,4857	405057,9685
	501	1378125,9490	405057,7430
	502	1378156,9810	405046,1180
	503	1378232,6570	405051,9580
	504	1378350,9530	405058,9150
	505	1378351,3249	405058,9280
	506	1378356,0520	405059,2070
	507	1378364,2693	405059,3798
	508	1378369,0523	404918,6709
	509	1378372,4429	404836,8921
	510	1378381,7396	404499,7413
	511	1378383,0192	404456,7466
	512	1378390,5068	404205,1650
	513	1378451,8451	404146,5226
	514	1378612,0758	404146,4974
	515	1378612,3190	404136,8340
	516	1378612,3850	404128,5990
	517	1378612,5010	404123,9240
	518	1378612,5160	404123,9240
	519	1378613,6730	404080,9160
	520	1378613,7420	404077,6310
	521	1378613,8230	404070,8450
	522	1378613,8960	404067,5600
	523	1378614,6620	404056,9610
	524	1378576,9580	404054,0220
	525	1378570,3260	404054,0810
	526	1378558,5980	404053,8180
	527	1378538,0270	404058,7820
	528	1378528,7340	404057,9060
	529	1378528,7560	404058,4020
	530	1378522,8140	404057,7310
	531	1378530,6760	403995,8890
	532	1378559,5580	403951,8220
	533	1378560,3994	403950,6073

Сведения о границах территориальной зоны предприятий и складов III класса вредности (санитарно-защитные зоны - до 300 м)

Сведения о характерных точках границ объекта	№ точки	Координаты	
		X	Y
	534	1378566,4399	403941,8804
	535	1378566,4232	403937,9318
	536	1378566,4250	403937,9297
	537	1378566,1170	403866,1570
	538	1378566,1900	403809,0750
	539	1378567,1540	403782,6920
	540	1378466,8660	403743,0940
	541	1378422,3470	403702,1550
	542	1378413,5510	403693,8620
	543	1378400,1044	403679,2871
	544	1378376,5794	403679,4581
	545	1378364,5661	403692,1097
	546	1378350,8948	403699,0467
	547	1378332,6521	403701,2738
	548	1378288,1150	403701,5916
	549	1378286,9690	403700,3890
	550	1378285,6550	403685,2850
	551	1378268,9960	403666,2360
	552	1378258,3090	403663,0450
	553	1378244,6470	403658,3770
	554	1378215,4000	403665,2500
	555	1378198,1100	403673,7360
	556	1378180,6080	403682,3540
	557	1378167,9060	403687,7340
	558	1378146,9290	403704,5790
	559	1378144,2140	403728,6180
	560	1378147,1754	403740,1301
	561	1378145,6225	403744,8994
	562	1378132,4413	403742,9175
	563	1378126,1805	403730,6808
	564	1378120,1987	403733,8188
	565	1378035,1138	403808,6217
	566	1378059,7144	403844,0824
	567	1378059,7157	403844,0844
	568	1378056,5775	403857,0481
	569	1378093,1755	403914,6351
	570	1378105,9907	403950,1756
	571	1378105,9902	403950,1806
	572	1378106,4226	403951,3797
	573	1378109,1660	403968,6447
	574	1378116,4617	404014,5590
	575	1378115,3421	404043,2975
	576	1378111,7227	404078,5899
	577	1378107,8978	404105,8755
	578	1378104,6440	404123,4240

Сведения о границах территориальной зоны предприятий и складов III класса вредности (санитарно-защитные зоны - до 300 м)

Сведения о характерных точках границ объекта	№ точки	Координаты	
		X	Y
	579	1378104,5308	404124,0905
	580	1378091,4734	404117,2271
	581	1378085,3774	404216,7899
	582	1378081,8821	404231,1173
	583	1378080,4129	404297,8726
	584	1378077,5906	404343,9685
	585	1378077,5919	404343,9722
	586	1378005,6800	404335,6000
	587	1377999,7000	404339,5900
	588	1378004,7300	404349,8700
	589	1378006,0400	404349,2400
	590	1378014,2900	404366,4800
	591	1378013,1300	404367,0500
	592	1378039,5800	404421,0800
	593	1378053,4100	404433,0600
	594	1378058,2700	404435,8200
	595	1378080,1360	404443,7056
	596	1378080,1084	404457,9051
	597	1378075,3519	404469,6725
	598	1377993,5562	404469,1729
	599	1377986,1081	404565,1271
	600	1377980,4861	404579,3517
	601	1377980,4878	404579,3516
	602	1377981,2016	404586,5436
	603	1377986,3129	404587,0610
	604	1377989,7282	404581,5198
	605	1378001,9462	404582,3443
	606	1378008,7594	404583,0260
	607	1378013,1183	404586,4387
	608	1378017,0977	404591,2920
	609	1378018,0916	404592,9862
	610	1378016,1948	404613,6608
	611	1378014,1519	404635,8156
	612	1378013,2309	404646,6630
	613	1378004,0037	404724,1202
	614	1378002,4007	404726,7768
	615	1378001,7703	404732,8305
	616	1377998,2129	404774,3044
	617	1377996,5398	404784,6804
	618	1377996,8649	404785,6165
	619	1377984,6670	404795,2364
	620	1377972,7509	404794,9595
	621	1377960,7563	404795,1096
	622	1377955,7883	404794,8455
	623	1377955,7703	404794,8452

Сведения о границах территориальной зоны предприятий и складов III класса вредности (санитарно-защитные зоны - до 300 м)

Сведения о характерных точках границ объекта	№ точки	Координаты	
		X	Y
	624	1377950,7857	404794,8908
	486	1377948,4757	404794,9247
	625	1378058,2123	389874,5335
	626	1378065,0900	389880,0600
	627	1378071,3000	389885,0500
	628	1378074,0700	389887,2700
	629	1378076,2200	389888,9600
	630	1378082,2400	389894,5300
	631	1378081,7500	389895,5200
	632	1378086,8400	389898,8000
	633	1378088,8700	389896,2700
	634	1378092,8100	389901,1600
	635	1378098,0500	389905,0400
	636	1378107,1300	389893,0400
	637	1378108,0400	389922,4800
	638	1378108,5500	389934,8100
	639	1378109,5300	389946,3300
	640	1378110,1200	389952,8300
	641	1378101,1800	389956,3800
	642	1378090,1600	389968,0200
	643	1378087,6200	389971,1900
	644	1378083,1300	389977,7800
	645	1378082,5600	389978,2900
	646	1378078,5300	389984,2200
	647	1378076,9400	389986,1600
	648	1378066,4600	390001,5500
	649	1378066,4610	390001,5520
	650	1378090,5783	390022,3620
	651	1378095,1693	390051,4675
	652	1378100,9540	390056,2830
	653	1378102,8450	390059,9990
	654	1378107,3120	390065,7550
	655	1378109,0640	390068,2960
	656	1378109,9690	390072,0110
	657	1378108,8200	390075,5230
	658	1378100,5674	390085,6901
	659	1378103,5196	390104,4058
	660	1378156,3103	390147,6399
	661	1378179,2862	390165,7311
	662	1378183,4558	390160,4847
	663	1378226,4302	390106,2479
	664	1378328,9410	390182,3301
	665	1378345,5990	390160,9730
	666	1378497,7270	389965,9310
	667	1378497,2640	389954,0100

Сведения о границах территориальной зоны предприятий и складов III класса вредности (санитарно-защитные зоны - до 300 м)

Сведения о характерных точках границ объекта	№ точки	Координаты	
		X	Y
	668	1378496,6580	389932,3220
	669	1378493,5660	389869,2650
	670	1378517,7368	389868,0766
	671	1378516,4561	389810,4725
	672	1378445,3599	389812,2589
	673	1378212,7143	389819,3799
	674	1378106,7939	389813,8242
	625	1378058,2123	389874,5335
	675	1378080,3077	404351,5302
	676	1378080,3151	404351,5508
	677	1378080,3150	404351,6204
	675	1378080,3077	404351,5302
	678	1380410,6800	386840,5500
	679	1380446,2000	386903,5500
	680	1380446,4000	386903,5000
	681	1380446,4892	386903,6684
	682	1380446,2800	386903,6900
	683	1380477,0200	386957,6900
	684	1380484,2900	386970,4800
	685	1380530,6700	387023,4500
	686	1380530,6800	387023,4500
	687	1380538,5200	387032,4100
	688	1380545,1100	387039,9300
	689	1380572,5300	387071,2500
	690	1380617,5600	387122,6900
	691	1380620,5800	387122,6300
	692	1380633,4860	387122,3498
	693	1380647,3500	387122,0400
	694	1380666,1700	387121,6300
	695	1380669,6200	387135,9500
	696	1380662,8600	387136,0900
	697	1380663,0900	387182,1200
	698	1380668,2100	387217,7600
	699	1380687,4500	387218,3300
	700	1380688,0000	387235,0100
	701	1380685,2400	387236,8100
	702	1380684,0300	387237,5900
	703	1380671,2300	387245,9300
	704	1380665,8000	387250,1300
	705	1380629,7800	387280,8900
	706	1380604,8400	387303,0700
	707	1380577,0500	387327,5300
	708	1380558,6600	387343,7800
	709	1380539,1200	387360,5900
	710	1380525,5900	387372,4400

Сведения о границах территориальной зоны предприятий и складов III класса вредности (санитарно-защитные зоны - до 300 м)

Сведения о характерных точках границ объекта	№ точки	Координаты	
		X	Y
	711	1380515,3800	387382,2100
	712	1380494,7800	387400,7700
	713	1380492,6100	387403,8500
	714	1380489,5700	387408,6200
	715	1380488,7300	387409,9200
	716	1380488,2700	387410,6500
	717	1380488,4400	387414,7100
	718	1380488,5400	387417,2500
	719	1380488,5800	387418,7200
	720	1380488,7900	387433,8000
	721	1380490,0700	387465,9900
	722	1380490,5900	387475,0800
	723	1380491,1900	387490,6800
	724	1380491,3300	387494,5100
	725	1380492,2600	387518,8700
	726	1380496,4600	387597,8900
	727	1380496,8100	387604,7700
	728	1380500,5800	387604,5500
	729	1380508,0400	387604,1300
	730	1380508,0200	387604,8500
	731	1380508,3700	387624,6800
	732	1380508,4400	387628,1900
	733	1380508,4600	387629,4600
	734	1380508,9040	387655,9097
	735	1380694,6011	387650,0653
	736	1380737,4090	387649,1170
	737	1380798,6529	387647,2155
	738	1380897,7782	387645,1356
	739	1381106,6209	387647,2268
	740	1381123,1980	387607,9220
	741	1381071,8332	386625,8287
	742	1381048,8400	386626,7300
	743	1380869,5000	386633,7600
	744	1380758,2300	386636,8000
	745	1380719,8900	386639,0300
	746	1380719,9400	386642,6300
	747	1380719,9300	386642,6300
	748	1380684,2500	386660,6000
	749	1380636,2100	386692,2100
	750	1380620,3400	386702,6600
	751	1380620,3955	386703,5225
	752	1380611,2200	386708,6600
	753	1380484,6300	386791,9200
	678	1380410,6800	386840,5500
	754	1380414,5634	392725,4075

Сведения о границах территориальной зоны предприятий и складов III класса вредности (санитарно-защитные зоны - до 300 м)

Сведения о характерных точках границ объекта	№ точки	Координаты	
		X	Y
	755	1380453,0258	392753,0846
	756	1380450,8926	392755,7737
	757	1380512,7768	392809,7564
	758	1380721,2323	392973,1273
	759	1380793,4218	392986,1210
	760	1380796,5242	392966,1741
	761	1380822,2059	392933,9541
	762	1380831,4678	392940,3720
	763	1380838,9795	392945,5771
	764	1380839,5270	392944,9040
	765	1380840,2970	392945,3610
	766	1380849,7130	392953,0147
	767	1380860,8785	392960,7517
	768	1380834,0669	392997,8910
	769	1380903,4238	393051,3343
	770	1380932,1968	393049,9927
	771	1381088,3424	392844,4748
	772	1381045,1400	392810,0600
	773	1381028,8200	392797,2800
	774	1381025,8600	392794,9500
	775	1381025,8629	392794,9479
	776	1381024,6080	392793,9730
	777	1381024,6260	392793,9601
	778	1381024,6202	392793,9556
	779	1381024,6000	392793,9700
	780	1380998,7757	392773,7445
	781	1380998,7620	392773,7450
	782	1380996,9000	392772,2780
	783	1380996,9376	392772,2766
	784	1380996,9279	392772,2690
	785	1380996,9000	392772,2700
	786	1380930,0200	392719,9000
	787	1380922,4800	392713,9900
	788	1380915,7600	392708,7400
	789	1380657,4613	392506,4810
	790	1380650,8954	392507,2634
	791	1380584,8100	392515,1500
	792	1380552,1500	392556,5600
	793	1380525,3600	392590,5400
	794	1380524,3868	392589,7727
	795	1380415,1919	392724,6314
	754	1380414,5634	392725,4075
	796	1380694,9403	392377,0338
	797	1380696,8590	392395,9260
	798	1380698,0170	392407,3730

Сведения о границах территориальной зоны предприятий и складов III класса вредности (санитарно-защитные зоны - до 300 м)

Сведения о характерных точках границ объекта	№ точки	Координаты	
		X	Y
	799	1380698,3359	392412,4880
	800	1380808,4612	392496,3617
	801	1380810,0090	392494,3700
	802	1380810,1230	392494,2350
	803	1380816,2950	392486,3260
	804	1380817,0940	392486,9280
	805	1380817,8460	392487,5120
	806	1380819,0720	392485,8950
	807	1380820,5760	392483,8980
	808	1380827,1170	392488,9610
	809	1380830,6900	392490,7460
	810	1380837,9280	392482,0810
	811	1380850,6520	392466,6670
	812	1380844,8270	392462,2170
	813	1380845,4290	392461,4330
	814	1380824,1130	392444,7740
	815	1380823,7150	392445,2890
	816	1380817,9850	392440,8690
	817	1380815,1520	392438,6930
	818	1380815,1010	392438,7630
	819	1380792,8690	392422,4840
	820	1380790,9020	392420,9540
	821	1380759,3290	392396,5610
	822	1380720,5520	392366,6020
	823	1380720,5511	392366,6031
	824	1380715,0550	392362,3570
	825	1380714,4490	392363,2000
	826	1380709,1600	392358,9840
	796	1380694,9403	392377,0338
	827	1381657,9670	397426,4950
	828	1381657,9682	397426,4950
	829	1381657,9683	397426,4890
	830	1381673,4671	397426,5789
	831	1381861,9398	397427,6720
	832	1381864,2520	397427,6871
	833	1381870,9700	397427,7250
	834	1381874,5521	397427,7541
	835	1381878,5914	397427,7804
	836	1381881,3529	397427,1118
	837	1381882,0550	397426,9400
	838	1381897,2823	397426,9379
	839	1381933,4346	397426,9284
	840	1381933,4354	397426,9330
	841	1381933,4360	397426,9330
	842	1381933,6470	397428,2690

Сведения о границах территориальной зоны предприятий и складов III класса вредности (санитарно-защитные зоны - до 300 м)

Сведения о характерных точках границ объекта	№ точки	Координаты	
		X	Y
	843	1381933,0545	397529,9656
	844	1381932,7980	397574,1672
	845	1381939,4598	397574,4457
	846	1381941,3530	397574,5240
	847	1381941,3540	397574,5249
	848	1381941,3543	397574,5249
	849	1381942,1330	397575,2159
	850	1381943,7720	397576,6700
	851	1381943,7724	397576,6711
	852	1381943,7728	397576,6714
	853	1381945,3843	397580,5542
	854	1381988,0702	397584,3299
	855	1382009,3496	397586,2112
	856	1382019,6600	397581,1340
	857	1382025,4080	397576,5500
	858	1382025,4092	397576,5500
	859	1382025,4103	397576,5492
	860	1382051,4649	397577,1953
	861	1382126,6823	397579,0579
	862	1382127,6345	397553,1617
	863	1382127,6355	397553,1615
	864	1382128,3820	397532,8230
	865	1382123,4840	397532,6400
	866	1382124,6740	397512,4190
	867	1382128,4730	397504,1300
	868	1382131,2330	397460,3520
	869	1382136,9520	397457,7680
	870	1382145,5340	397389,4980
	871	1382130,9920	397387,3920
	872	1382124,7500	397387,8520
	873	1382111,1720	397365,5910
	874	1382115,7200	397174,8600
	875	1382118,4760	397174,8890
	876	1382119,0710	397158,6510
	877	1382120,4400	397116,5700
	878	1382117,0200	397116,5990
	879	1382119,4070	397112,7410
	880	1382119,2570	397108,0720
	881	1382119,6260	397085,3770
	882	1382120,3780	397040,2410
	883	1382120,6150	397031,7950
	884	1382121,6040	396975,0520
	885	1382121,9413	396963,8563
	886	1382121,9887	396961,8530
	887	1382097,7700	396961,3320

Сведения о границах территориальной зоны предприятий и складов III класса вредности (санитарно-защитные зоны - до 300 м)

Сведения о характерных точках границ объекта	№ точки	Координаты	
		X	Y
	888	1382092,7910	396961,2880
	889	1382060,6749	396960,9938
	890	1382058,9312	396960,9779
	891	1382058,9287	396960,9778
	892	1382011,9070	396960,5470
	893	1381983,4341	396956,5163
	894	1381983,4337	396956,5163
	895	1381982,7389	396956,4178
	896	1381982,0760	396956,3240
	897	1381980,9218	396956,3450
	898	1381975,4913	396956,4455
	899	1381975,4838	396956,9443
	900	1381975,4400	396960,0030
	901	1381949,0980	396959,0500
	902	1381895,0630	396958,4550
	903	1381893,1690	396958,4410
	904	1381887,7190	396958,3570
	905	1381871,9620	396957,7290
	906	1381818,3690	396957,7290
	907	1381804,8100	396935,0880
	908	1381768,6670	396954,6340
	909	1381764,3750	396956,9590
	910	1381719,6730	396956,3240
	911	1381707,2780	396966,6350
	912	1381703,7450	396969,5730
	913	1381705,1446	396969,4253
	914	1381700,0330	396974,2270
	915	1381682,5970	396990,5530
	916	1381677,4210	397075,2330
	917	1381675,4430	397107,4370
	918	1381674,6580	397120,2270
	919	1381674,2490	397125,0010
	920	1381673,1100	397141,5980
	921	1381671,9240	397161,3370
	922	1381665,6860	397269,7820
	923	1381665,3140	397277,4140
	924	1381664,8540	397286,7660
	925	1381664,6930	397289,9300
	926	1381662,9340	397325,7260
	927	1381660,1050	397383,1770
	827	1381657,9670	397426,4950
	928	1385890,3165	403429,5073
	929	1385924,4600	403458,2995
	930	1385922,6360	403462,5826
	931	1385914,4100	403465,2080

Сведения о границах территориальной зоны предприятий и складов III класса вредности (санитарно-защитные зоны - до 300 м)

Сведения о характерных точках границ объекта	№ точки	Координаты	
		X	Y
	932	1385905,2420	403467,1430
	933	1385912,5960	403478,2710
	934	1385919,6990	403469,4790
	935	1385930,3657	403478,4193
	936	1385942,1210	403488,2720
	937	1385946,7240	403488,0320
	938	1385955,4250	403487,5720
	939	1385970,1240	403497,9490
	940	1385985,8920	403508,9720
	941	1386018,2090	403525,4400
	942	1386021,0310	403526,8680
	943	1386045,4340	403539,1830
	944	1386059,6040	403542,0990
	945	1386095,6000	403549,4170
	946	1386095,4663	403551,7315
	947	1386094,1800	403573,9930
	948	1386102,5790	403575,7010
	949	1386107,3750	403575,3400
	950	1386114,1790	403574,4230
	951	1386117,7410	403573,7960
	952	1386134,6370	403567,1200
	953	1386155,9600	403559,0060
	954	1386160,9680	403557,0860
	955	1386168,2930	403554,7350
	956	1386174,1260	403553,2420
	957	1386177,1630	403552,4470
	958	1386185,9450	403550,0600
	959	1386197,8660	403544,8400
	960	1386199,6997	403494,8004
	961	1386229,0540	403477,9262
	962	1386243,5687	403475,1069
	963	1386252,9718	403462,2526
	964	1386311,7570	403397,6248
	965	1386305,0175	403336,2863
	966	1386313,5830	403300,4918
	967	1386314,6831	403155,1066
	968	1386327,0870	403127,5540
	969	1386331,8350	403117,0130
	970	1386386,7790	403052,3020
	971	1386393,7720	403052,9520
	972	1386397,4730	403050,9260
	973	1386398,9620	403047,7470
	974	1386403,3750	403033,4090
	975	1386406,6420	403028,0840
	976	1386415,1830	403017,1450

Сведения о границах территориальной зоны предприятий и складов III класса вредности (санитарно-защитные зоны - до 300 м)

Сведения о характерных точках границ объекта	№ точки	Координаты	
		X	Y
	977	1386422,5380	403003,9140
	978	1386424,5120	403000,3810
	979	1386425,6150	402996,9720
	980	1386425,6070	402994,6390
	981	1386423,9030	402990,4380
	982	1386417,1180	402980,3970
	983	1386412,3320	402975,6080
	984	1386403,6310	402966,8920
	985	1386406,3060	402958,8840
	986	1386414,2160	402935,2900
	987	1386400,3060	402942,2320
	988	1386394,2580	402945,2550
	989	1386392,5930	402924,7120
	990	1386392,3920	402920,2810
	991	1386390,5570	402880,1280
	992	1386390,3630	402873,9770
	993	1386406,6020	402873,6820
	994	1386404,4480	402856,2460
	995	1386404,8060	402854,4500
	996	1386407,1200	402842,9380
	997	1386408,5360	402841,8170
	998	1386410,3800	402841,6130
	999	1386414,8140	402825,6880
	1000	1386411,6460	402824,4000
	1001	1386408,7520	402823,3560
	1002	1386389,6910	402811,7600
	1003	1386389,3990	402811,7300
	1004	1386385,0890	402811,1870
	1005	1386382,2350	402808,8580
	1006	1386381,2230	402805,9820
	1007	1386381,0190	402800,8350
	1008	1386381,7600	402792,5170
	1009	1386381,4860	402789,7680
	1010	1386381,3480	402788,2940
	1011	1386380,4240	402786,7970
	1012	1386379,5920	402785,4610
	1013	1386377,2120	402782,6910
	1014	1386375,2050	402781,1800
	1015	1386372,9230	402778,3840
	1016	1386372,0620	402775,8510
	1017	1386371,5550	402772,5150
	1018	1386372,1460	402768,7660
	1019	1386373,6390	402767,9960
	1020	1386374,3140	402767,6420
	1021	1386378,0990	402766,8030

Сведения о границах территориальной зоны предприятий и складов III класса вредности (санитарно-защитные зоны - до 300 м)

Сведения о характерных точках границ объекта	№ точки	Координаты	
		X	Y
	1022	1386382,9790	402766,9010
	1023	1386384,0190	402766,9160
	1024	1386390,0780	402767,7480
	1025	1386397,1450	402768,6310
	1026	1386404,2480	402770,7450
	1027	1386419,1360	402777,6070
	1028	1386440,8100	402788,2350
	1029	1386457,7680	402796,7110
	1030	1386448,5080	402779,2310
	1031	1386450,4490	402765,7000
	1032	1386452,9020	402748,6800
	1033	1386453,7270	402718,3410
	1034	1386451,1940	402715,6300
	1035	1386440,7400	402712,6370
	1036	1386412,8140	402705,1360
	1037	1386362,7360	402682,2140
	1038	1386318,4910	402671,1620
	1039	1386294,7400	402662,9200
	1040	1386293,6380	402662,5370
	1041	1386293,1930	402657,3680
	1042	1386292,2770	402645,2720
	1043	1386292,7110	402635,8300
	1044	1386293,0430	402628,6900
	1045	1386292,1630	402628,5770
	1046	1386290,1450	402628,3290
	1047	1386279,9140	402627,0590
	1048	1386277,8370	402626,8100
	1049	1386259,8610	402624,5660
	1050	1386258,6460	402624,5070
	1051	1386247,7940	402623,9710
	1052	1386239,2860	402623,5400
	1053	1386227,7590	402622,6460
	1054	1386222,4890	402622,5870
	1055	1386214,4590	402623,7590
	1056	1386213,6410	402623,8650
	1057	1386201,5960	402625,4420
	1058	1386197,8470	402625,9270
	1059	1386184,0800	402628,0190
	1060	1386178,1190	402628,8360
	1061	1386160,2520	402630,8660
	1062	1386148,2990	402632,4900
	1063	1386135,6840	402634,1980
	1064	1386131,7820	402634,7200
	1065	1386125,5810	402635,5590
	1066	1386123,8440	402635,7930

Сведения о границах территориальной зоны предприятий и складов III класса вредности (санитарно-защитные зоны - до 300 м)

Сведения о характерных точках границ объекта	№ точки	Координаты	
		X	Y
	1067	1386118,2590	402636,7600
	1068	1386111,6890	402637,8220
	1069	1386104,2290	402638,0050
	1070	1386103,1520	402640,9980
	1071	1386099,9730	402649,6410
	1072	1386094,9760	402660,2850
	1073	1386092,7060	402663,9090
	1074	1386086,6250	402674,2820
	1075	1386079,1640	402686,9880
	1076	1386069,2650	402701,8400
	1077	1386061,3700	402710,8850
	1078	1386054,8990	402720,9990
	1079	1386053,8910	402726,8530
	1080	1386053,8990	402740,2270
	1081	1386053,1650	402750,6800
	1082	1386049,0840	402762,6160
	1083	1386046,3400	402767,3100
	1084	1386026,7760	402820,1140
	1085	1386020,4210	402835,2140
	1086	1386021,8340	402841,2590
	1087	1386032,5350	402843,0950
	1088	1386035,9120	402843,8870
	1089	1386040,7480	402845,0000
	1090	1386043,5690	402845,5590
	1091	1386045,3993	402845,9155
	1092	1386043,4586	402853,6117
	1093	1386038,9260	402865,6770
	1094	1386031,0830	402896,6040
	1095	1386025,1730	402939,7760
	1096	1386022,6330	402967,7390
	1097	1386022,5420	402970,3120
	1098	1386026,3257	402973,4382
	1099	1386024,4012	402994,8335
	1100	1386021,4830	402996,5740
	1101	1386017,0700	403036,2860
	1102	1386020,4402	403038,8675
	1103	1386017,0250	403076,8341
	1104	1386012,1720	403076,9610
	1105	1385998,3970	403140,1610
	1106	1385989,1139	403175,1853
	1107	1385983,3051	403195,1388
	1108	1385963,1537	403245,9283
	1109	1385960,5460	403245,6280
	1110	1385948,3260	403279,5330
	1111	1385949,1129	403281,3167

Сведения о границах территориальной зоны предприятий и складов III класса вредности (санитарно-защитные зоны - до 300 м)

Сведения о характерных точках границ объекта	№ точки	Координаты	
		X	Y
	1112	1385924,0107	403344,5843
	1113	1385923,4730	403344,5790
	1114	1385923,4576	403345,9784
	1115	1385923,2200	403346,5774
	1116	1385922,4550	403346,5720
	1117	1385921,1010	403349,9270
	1118	1385920,8837	403352,4658
	928	1385890,3165	403429,5073
	1119	1388358,9760	392390,6700
	1120	1388361,5570	392396,0390
	1121	1388384,0730	392442,9710
	1122	1388457,5150	392402,1900
	1123	1388882,8194	392713,2123
	1124	1388875,2772	392737,7731
	1125	1388875,2762	392737,7747
	1126	1388868,8230	392732,8900
	1127	1388867,1650	392731,6350
	1128	1388860,8250	392739,0300
	1129	1388838,5530	392765,7660
	1130	1388821,0880	392791,5280
	1131	1388807,1080	392813,8110
	1132	1388773,0790	392874,0070
	1133	1388752,1800	392908,4340
	1134	1388734,8860	392937,3820
	1135	1388701,3720	392993,3840
	1136	1388694,9370	393004,1770
	1137	1388710,9670	393014,0130
	1138	1388729,3960	393025,6020
	1139	1388739,4990	393032,1540
	1140	1388745,1170	393035,2200
	1141	1388743,7990	393036,4570
	1142	1388741,8900	393036,0810
	1143	1388736,1890	393046,3930
	1144	1388733,8350	393050,0350
	1145	1388728,6190	393059,0840
	1146	1388723,7310	393067,6830
	1147	1388723,0530	393068,8770
	1148	1388718,6650	393076,7460
	1149	1388714,9930	393086,6740
	1150	1388626,6630	393242,5980
	1151	1388631,2626	393245,5000
	1152	1388630,3684	393247,1091
	1153	1388696,1867	393286,4626
	1154	1388783,5440	393341,5790
	1155	1388971,9240	393493,9450

Сведения о границах территориальной зоны предприятий и складов III класса вредности (санитарно-защитные зоны - до 300 м)

Сведения о характерных точках границ объекта	№ точки	Координаты	
		X	Y
	1156	1388996,9270	393526,9810
	1157	1389022,4910	393575,9490
	1158	1389073,9010	393707,3750
	1159	1389132,6850	393853,9550
	1160	1389163,5050	393951,6730
	1161	1389167,8230	393965,3240
	1162	1389199,4540	394065,5270
	1163	1389205,5390	394084,8140
	1164	1389299,1720	394154,5620
	1165	1389349,0530	394187,9230
	1166	1389419,8050	394240,6760
	1167	1389428,0720	394244,7720
	1168	1389440,1940	394248,1330
	1169	1389463,5680	394260,2590
	1170	1389467,4740	394264,6860
	1171	1389544,7990	394278,6690
	1172	1389603,9250	394268,4090
	1173	1389614,1740	394327,5320
	1174	1389634,2200	394368,9230
	1175	1389984,2190	394218,2320
	1176	1390026,9570	394197,9490
	1177	1390017,5180	394189,8430
	1178	1390008,5750	394177,7610
	1179	1389981,0510	394129,4900
	1180	1389979,1820	394119,8500
	1181	1389998,1110	394108,7210
	1182	1389993,9530	394092,0120
	1183	1390011,4660	394083,8760
	1184	1390012,6450	394086,0220
	1185	1390098,0080	394048,1790
	1186	1390100,5000	394052,4130
	1187	1390105,3950	394052,3800
	1188	1390110,2900	394054,7530
	1189	1390123,2800	394051,5730
	1190	1390130,2300	394055,0010
	1191	1390159,9630	394070,6850
	1192	1390174,8220	394054,0520
	1193	1390191,9070	394024,9360
	1194	1390206,2290	394002,3223
	1195	1390328,1466	393860,2402
	1196	1390591,8992	393401,1431
	1197	1390598,0709	393388,7881
	1198	1390608,7370	393372,1810
	1199	1390697,9690	393217,7530
	1200	1390636,6200	393135,8400

Сведения о границах территориальной зоны предприятий и складов III класса вредности (санитарно-защитные зоны - до 300 м)

Сведения о характерных точках границ объекта	№ точки	Координаты	
		X	Y
	1201	1390626,7900	393043,2500
	1202	1390562,4410	392945,1090
	1203	1390494,9850	392840,0580
	1204	1390454,1490	392782,2280
	1205	1390423,8170	392740,0960
	1206	1390249,4460	392530,7750
	1207	1390235,4190	392512,6530
	1208	1389903,7360	392198,8770
	1209	1389770,9200	392128,3770
	1210	1389734,5300	392119,1470
	1211	1389727,9190	392117,8910
	1212	1389721,0320	392113,5950
	1213	1389718,9220	392112,2960
	1214	1389617,8030	392049,3400
	1215	1389615,7110	392048,0520
	1216	1389595,9100	392035,7300
	1217	1389210,0650	391831,2890
	1218	1389132,7884	391780,5215
	1219	1389133,2100	391783,9100
	1220	1389133,8100	391790,4600
	1221	1389134,7100	391794,6600
	1222	1389135,3400	391799,8300
	1223	1389133,5000	391802,9600
	1224	1389130,8000	391804,3600
	1225	1389129,7800	391805,5500
	1226	1389129,6900	391807,5600
	1227	1389131,6600	391810,0200
	1228	1389133,8000	391812,7700
	1229	1389134,9100	391815,7700
	1230	1389135,3800	391816,6800
	1231	1389136,1100	391817,3000
	1232	1389137,4600	391817,2600
	1233	1389139,3800	391817,8300
	1234	1389140,6700	391820,1500
	1235	1389140,9600	391822,1500
	1236	1389139,9300	391825,6800
	1237	1389137,9500	391830,1500
	1238	1389136,0000	391837,6900
	1239	1389134,8300	391844,1200
	1240	1389134,4400	391845,4600
	1241	1389134,0400	391847,3800
	1242	1389133,0200	391851,5800
	1243	1389130,6700	391860,5700
	1244	1389130,3100	391861,6000
	1245	1389129,7300	391862,7500

Сведения о границах территориальной зоны предприятий и складов III класса вредности (санитарно-защитные зоны - до 300 м)

Сведения о характерных точках границ объекта	№ точки	Координаты	
		X	Y
	1246	1389128,8400	391864,2400
	1247	1389127,7700	391865,9300
	1248	1389122,3700	391874,3000
	1249	1389121,2800	391875,8200
	1250	1389120,1700	391877,2500
	1251	1389117,5900	391880,4100
	1252	1389116,1700	391882,2700
	1253	1389114,6900	391884,3600
	1254	1389112,4500	391889,0000
	1255	1389110,1800	391897,3200
	1256	1389110,0400	391900,3100
	1257	1389110,7100	391909,4500
	1258	1389110,2800	391911,9900
	1259	1389109,1600	391914,0500
	1260	1389096,2100	391931,1300
	1261	1389071,5200	391959,8900
	1262	1389066,1400	391967,8500
	1263	1389060,2400	391975,2900
	1264	1389048,7600	391986,6000
	1265	1389038,5000	391997,5500
	1266	1389026,4800	392014,7400
	1267	1389020,9600	392020,6100
	1268	1389015,1900	392027,0500
	1269	1389012,8100	392032,3300
	1270	1389010,8900	392035,3400
	1271	1389004,9600	392042,8300
	1272	1388996,6200	392051,5700
	1273	1388985,7400	392057,8200
	1274	1388981,2700	392061,0500
	1275	1388978,2700	392065,5900
	1276	1388970,1400	392075,5800
	1277	1388962,9300	392086,3100
	1278	1388950,4600	392102,1600
	1279	1388946,0700	392109,4400
	1280	1388934,1800	392122,6900
	1281	1388928,1200	392129,6200
	1282	1388915,3100	392149,0500
	1283	1388905,4600	392159,3000
	1284	1388895,8000	392170,6600
	1285	1388886,4600	392177,5500
	1286	1388880,3900	392183,7700
	1287	1388875,2300	392190,2600
	1288	1388869,7600	392193,8400
	1289	1388860,1000	392197,9900
	1290	1388846,1200	392206,7700

Сведения о границах территориальной зоны предприятий и складов III класса вредности (санитарно-защитные зоны - до 300 м)

Сведения о характерных точках границ объекта	№ точки	Координаты	
		X	Y
	1291	1388840,5400	392209,5200
	1292	1388819,9800	392215,3300
	1293	1388810,5800	392218,7900
	1294	1388801,8600	392221,9700
	1295	1388775,0300	392227,1300
	1296	1388768,8900	392227,1100
	1297	1388756,2600	392227,1900
	1298	1388746,7600	392227,2100
	1299	1388735,5400	392225,0400
	1300	1388726,9600	392224,5300
	1301	1388717,7600	392226,0000
	1302	1388714,6200	392225,9600
	1303	1388703,9800	392224,0400
	1304	1388701,2100	392223,4200
	1305	1388692,4500	392221,5000
	1306	1388689,3100	392220,9000
	1307	1388686,1000	392220,3900
	1308	1388683,0200	392219,9700
	1309	1388680,2200	392219,6600
	1310	1388677,5800	392219,4400
	1311	1388672,3800	392217,1400
	1312	1388666,9500	392214,8200
	1313	1388661,7400	392213,9500
	1314	1388655,8400	392213,9500
	1315	1388652,8500	392214,0300
	1316	1388640,8800	392214,4800
	1317	1388637,8800	392214,5300
	1318	1388634,8700	392214,4700
	1319	1388631,8200	392214,2000
	1320	1388628,8100	392213,8200
	1321	1388622,8400	392212,9700
	1322	1388616,8200	392212,1400
	1323	1388613,6900	392211,8000
	1324	1388610,4800	392211,5500
	1325	1388607,3400	392211,3900
	1326	1388601,0900	392209,4500
	1327	1388586,5800	392210,4700
	1328	1388572,1700	392210,0300
	1329	1388567,1500	392209,8400
	1330	1388566,1500	392209,7900
	1331	1388563,4300	392210,7500
	1332	1388556,3000	392212,0000
	1333	1388550,1100	392213,6100
	1334	1388547,1300	392213,5200
	1335	1388544,1700	392213,5800

Сведения о границах территориальной зоны предприятий и складов III класса вредности (санитарно-защитные зоны - до 300 м)

Сведения о характерных точках границ объекта	№ точки	Координаты	
		X	Y
	1336	1388541,2100	392213,7500
	1337	1388538,2200	392213,9500
	1338	1388535,1800	392214,2300
	1339	1388532,0800	392214,6500
	1340	1388528,9700	392215,3500
	1341	1388525,9100	392216,3400
	1342	1388522,9500	392217,5900
	1343	1388520,1400	392218,9600
	1344	1388512,0500	392223,0600
	1345	1388509,3000	392224,4100
	1346	1388506,3900	392225,7300
	1347	1388503,3000	392226,9500
	1348	1388500,2800	392228,0700
	1349	1388488,7600	392232,1700
	1350	1388477,5851	392236,2948
	1351	1388422,0260	392302,4240
	1352	1388395,6000	392340,1360
	1119	1388358,9760	392390,6700
	1353	1388480,1758	392233,2112
	1354	1388485,4600	392231,2500
	1355	1388497,4300	392226,9600
	1356	1388503,1700	392224,8700
	1357	1388506,0900	392223,6700
	1358	1388509,0200	392222,3300
	1359	1388511,8500	392220,9300
	1360	1388519,9300	392216,8200
	1361	1388522,6800	392215,5100
	1362	1388525,6100	392214,3100
	1363	1388528,7500	392213,3400
	1364	1388531,9200	392212,6500
	1365	1388535,0500	392212,2200
	1366	1388538,1200	392211,9600
	1367	1388541,1300	392211,7400
	1368	1388544,1300	392211,5900
	1369	1388545,6600	392211,5600
	1370	1388547,1600	392211,5200
	1371	1388550,2300	392211,6100
	1372	1388555,5200	392209,9500
	1373	1388565,9900	392207,7900
	1374	1388568,6800	392207,9100
	1375	1388586,6300	392208,4800
	1376	1388603,5100	392206,0800
	1377	1388611,1200	392209,5800
	1378	1388614,1100	392209,8200
	1379	1388617,1200	392210,1500

Сведения о границах территориальной зоны предприятий и складов III класса вредности (санитарно-защитные зоны - до 300 м)

Сведения о характерных точках границ объекта	№ точки	Координаты	
		X	Y
	1380	1388629,0500	392211,8400
	1381	1388632,0100	392212,2100
	1382	1388634,9700	392212,4700
	1383	1388637,9000	392212,5300
	1384	1388640,8500	392212,4800
	1385	1388649,8000	392212,1300
	1386	1388655,5400	392211,9500
	1387	1388661,0700	392211,9400
	1388	1388666,6900	392212,0300
	1389	1388672,4900	392212,9600
	1390	1388677,1500	392217,4200
	1391	1388680,3600	392217,6900
	1392	1388683,6800	392218,0500
	1393	1388686,8700	392218,4800
	1394	1388689,8600	392218,9500
	1395	1388692,7500	392219,5100
	1396	1388704,4200	392222,0900
	1397	1388714,8500	392223,9700
	1398	1388717,6100	392224,0000
	1399	1388726,8600	392222,5100
	1400	1388735,8000	392223,0600
	1401	1388746,9500	392225,2000
	1402	1388756,2600	392225,1900
	1403	1388768,8800	392225,1100
	1404	1388774,8400	392225,1300
	1405	1388801,3200	392220,0300
	1406	1388809,8900	392216,9100
	1407	1388819,3700	392213,4300
	1408	1388839,8200	392207,6500
	1409	1388845,1500	392205,0200
	1410	1388859,1600	392196,2100
	1411	1388868,8200	392192,0700
	1412	1388873,8600	392188,7600
	1413	1388878,8900	392182,4300
	1414	1388885,1400	392176,0400
	1415	1388894,4200	392169,1900
	1416	1388903,9800	392157,9600
	1417	1388913,7400	392147,7900
	1418	1388926,5300	392128,4000
	1419	1388932,6800	392121,3700
	1420	1388944,4500	392108,2400
	1421	1388948,8100	392101,0200
	1422	1388961,3200	392085,1300
	1423	1388968,5300	392074,3900
	1424	1388976,6500	392064,4100

Сведения о границах территориальной зоны предприятий и складов III класса вредности (санитарно-защитные зоны - до 300 м)

Сведения о характерных точках границ объекта	№ точки	Координаты	
		X	Y
	1425	1388979,8000	392059,6500
	1426	1388984,6600	392056,1400
	1427	1388995,3700	392049,9800
	1428	1389003,4500	392041,5200
	1429	1389009,2600	392034,1900
	1430	1389011,0400	392031,3800
	1431	1389013,4800	392025,9500
	1432	1389019,4900	392019,2600
	1433	1389024,9200	392013,4700
	1434	1389036,9500	391996,2900
	1435	1389042,4200	391990,4500
	1436	1389047,3300	391985,2100
	1437	1389058,7500	391973,9500
	1438	1389064,5300	391966,6700
	1439	1389069,9200	391958,6600
	1440	1389094,6500	391929,8800
	1441	1389107,4800	391912,9600
	1442	1389108,3700	391911,3300
	1443	1389108,7000	391909,3500
	1444	1389108,0300	391900,3300
	1445	1389108,1900	391897,0100
	1446	1389110,5700	391888,3000
	1447	1389112,9600	391883,3400
	1448	1389114,2900	391881,4700
	1449	1389116,1100	391879,0100
	1450	1389118,3900	391876,2400
	1451	1389119,6300	391874,6500
	1452	1389120,8600	391872,9300
	1453	1389122,0000	391871,1900
	1454	1389126,3300	391864,4700
	1455	1389128,0600	391861,7000
	1456	1389128,5000	391860,8200
	1457	1389128,8100	391859,8400
	1458	1389130,7000	391852,5800
	1459	1389132,0900	391847,0100
	1460	1389132,4300	391845,4300
	1461	1389133,2000	391843,5400
	1462	1389134,9700	391837,7000
	1463	1389136,4500	391829,9800
	1464	1389137,9700	391825,4700
	1465	1389139,1600	391822,1500
	1466	1389138,7100	391819,7900
	1467	1389137,2500	391819,5900
	1468	1389135,4100	391819,5100
	1469	1389134,1900	391818,5300

Сведения о границах территориальной зоны предприятий и складов III класса вредности (санитарно-защитные зоны - до 300 м)

Сведения о характерных точках границ объекта	№ точки	Координаты	
		X	Y
	1470	1389133,3000	391816,7000
	1471	1389132,4900	391814,0900
	1472	1389130,0800	391811,6900
	1473	1389127,7100	391808,8600
	1474	1389127,6500	391805,2300
	1475	1389130,0600	391802,7400
	1476	1389132,1300	391801,7900
	1477	1389133,5000	391799,4100
	1478	1389133,0300	391795,4100
	1479	1389131,9800	391790,8400
	1480	1389131,2200	391784,3200
	1481	1389130,7195	391779,1624
	1482	1389107,6200	391763,9870
	1483	1389099,6410	391764,3850
	1484	1388809,4810	392088,3080
	1485	1388546,9330	392184,2520
	1486	1388486,5620	392225,6100
	1353	1388480,1758	392233,2112
	1487	1389467,6420	394170,3740
	1488	1389502,8820	394153,3030
	1489	1389525,7200	394142,2720
	1490	1389528,9140	394147,4990
	1491	1389532,1810	394146,3420
	1492	1389531,1330	394143,2910
	1493	1389545,5800	394138,0860
	1494	1389559,2930	394176,6990
	1495	1389564,1950	394190,9380
	1496	1389536,4700	394200,9240
	1497	1389537,9810	394207,3920
	1498	1389534,5830	394212,1300
	1499	1389491,9470	394226,0580
	1487	1389467,6420	394170,3740
	1500	1378033,3275	405093,4548
	1501	1378033,3270	405093,4550
	1502	1376286,0570	407432,7650

Графическое описание местоположения границ
 территориальной зоны предприятий и складов III класса вредности (санитарно-защитные
 зоны - до 300 м)

(наименование объекта, местоположение которого описано)

Сведения об объекте	
Местоположение объекта	Самарская область, городской округ Самара, город Самара
Площадь объекта, кв.м	470502
План границ объекта	

Сведения о границах территориальной зоны предприятий и складов III класса вредности (санитарно-защитные зоны - до 300 м)

Сведения о местоположении границ объекта			
Система координат	МСК-63, зона 1, координаты математические		
Сведения о характерных точках границ объекта	№ точки	Координаты	
		X	Y
	1	1384543,9336	393032,3084
	2	1384544,4068	393032,5326
	3	1384544,7150	393032,6830
	4	1384547,5414	393034,5441
	5	1384550,2052	393036,3028
	6	1384550,4207	393037,7356
	7	1384550,4600	393038,0010
	8	1384552,3870	393039,5490
	9	1384554,9532	393036,8873
	10	1384559,1531	393032,5355
	11	1384559,1518	393032,5322
	12	1384559,1540	393032,5300
	13	1384562,5340	393041,1110
	14	1384564,7100	393046,7030
	15	1384567,3740	393053,5170
	16	1384601,3520	393042,0560
	17	1384600,2210	393038,7240
	18	1384604,0280	393037,4500
	19	1384605,1440	393040,7860
	20	1384635,7170	393030,4750
	21	1384634,7390	393028,3910
	22	1384679,9070	393015,6160
	23	1384685,7770	393033,1870
	24	1384683,0350	393036,0810
	25	1384670,6110	393036,3620
	26	1384670,7500	393042,4730
	27	1384683,1740	393042,1840
	28	1384692,9780	393042,5160
	29	1384698,9680	393043,4910
	30	1384733,2780	393051,0390
	31	1384749,4580	393045,1550
	32	1384755,6230	393061,3720
	33	1384771,2600	393078,2500
	34	1384785,3340	393104,5120
	35	1384784,2170	393105,0230
	36	1384785,3740	393108,4970
	37	1384786,2100	393108,2420
	38	1384808,5880	393169,6600
	39	1384806,2340	393170,5220
	40	1384820,1290	393208,3910
	41	1384826,7940	393205,9450
	42	1384827,7580	393210,0700
	43	1384842,2190	393207,3170

Сведения о границах территориальной зоны предприятий и складов III класса вредности (санитарно-защитные зоны - до 300 м)

Сведения о характерных точках границ объекта	№ точки	Координаты	
		X	Y
	44	1384861,9134	393203,5205
	45	1384870,9010	393201,7880
	46	1384934,4330	393196,2580
	47	1384943,2370	393302,0310
	48	1384944,7325	393318,4005
	49	1385044,0200	393313,6490
	50	1385208,1538	393301,6936
	51	1385254,6096	393301,2752
	52	1385243,4980	393123,2350
	53	1385215,9301	392729,3217
	54	1385211,7905	392670,1707
	55	1385176,9300	392671,8900
	56	1385132,1200	392674,1000
	57	1385130,2800	392625,8300
	58	1385129,4500	392597,7300
	59	1385110,1300	392598,3900
	60	1385108,5800	392595,9800
	61	1385098,4300	392450,9900
	62	1385103,3100	392450,9500
	63	1385108,2300	392450,5500
	64	1385108,2500	392451,6300
	65	1385110,8200	392451,5000
	66	1385110,7500	392450,4500
	67	1385115,8100	392450,0800
	68	1385130,6300	392449,4400
	69	1385131,3200	392459,3900
	70	1385156,6800	392457,8100
	71	1385154,8200	392427,8000
	72	1385129,1200	392429,4400
	73	1385125,4500	392429,6000
	74	1385120,2700	392410,0200
	75	1385119,9100	392404,4200
	76	1385113,7800	392404,8100
	77	1385114,1400	392410,3900
	78	1385113,5200	392422,5600
	79	1385101,2600	392423,3500
	80	1385096,4100	392419,2900
	81	1385094,0900	392375,5900
	82	1385093,3700	392358,3400
	83	1385036,0000	392361,2700
	84	1385037,2800	392381,7000
	85	1385038,7300	392381,5400
	86	1385039,8100	392392,2600
	87	1385024,8700	392393,2600
	88	1385024,4200	392386,6600

Сведения о границах территориальной зоны предприятий и складов III класса вредности (санитарно-защитные зоны - до 300 м)

Сведения о характерных точках границ объекта	№ точки	Координаты	
		X	Y
	89	1385018,8200	392387,0400
	90	1385015,1900	392333,1000
	91	1385020,6900	392332,7400
	92	1385020,0900	392323,1400
	93	1385019,7000	392315,8900
	94	1385019,2541	392307,6009
	95	1384820,4856	392319,4296
	96	1384781,0975	392321,7736
	97	1384739,8149	392324,2303
	98	1384740,3900	392334,2000
	99	1384740,3906	392334,2077
	100	1384740,3840	392334,2080
	101	1384740,5089	392335,9242
	102	1384740,5120	392335,9240
	103	1384740,5670	392336,7230
	104	1384741,1580	392343,9900
	105	1384741,6504	392343,9461
	106	1384743,3389	392357,4736
	107	1384743,0752	392365,0912
	108	1384744,0320	392374,5884
	109	1384744,3550	392377,8040
	110	1384744,6180	392407,0400
	111	1384753,4770	392438,8540
	112	1384754,8820	392445,7710
	113	1384765,7802	392480,4177
	114	1384767,9443	392487,2978
	115	1384767,8373	392487,3843
	116	1384754,2360	392498,0350
	117	1384716,7569	392528,6815
	118	1384714,9190	392530,1844
	119	1384714,7145	392530,3498
	120	1384713,9260	392532,9185
	121	1384712,5111	392534,5677
	122	1384712,0910	392535,2416
	123	1384712,0216	392536,5408
	124	1384708,0898	392540,6329
	125	1384708,0897	392540,6333
	126	1384708,0890	392540,6340
	127	1384692,2748	392589,6764
	128	1384686,5616	392589,1711
	129	1384686,5614	392589,1720
	130	1384686,5610	392589,1720
	131	1384686,1881	392591,0306
	132	1384676,3600	392640,0200
	133	1384673,0782	392666,9254

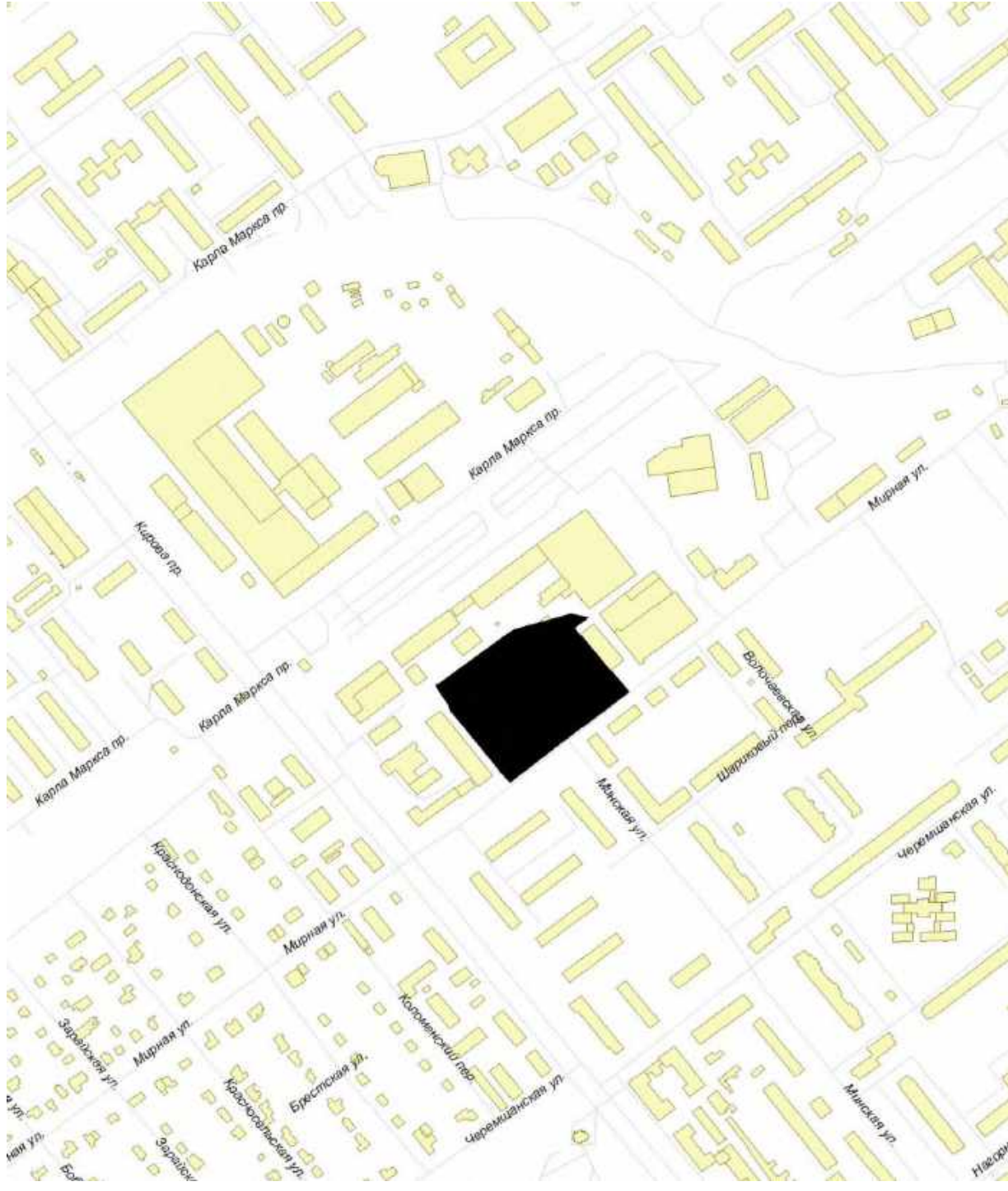
Сведения о границах территориальной зоны предприятий и складов III класса вредности (санитарно-защитные зоны - до 300 м)

Сведения о характерных точках границ объекта	№ точки	Координаты	
		X	Y
	134	1384671,2901	392681,5810
	135	1384656,3609	392682,0084
	136	1384656,3459	392683,0130
	137	1384654,8760	392683,0420
	138	1384656,3458	392683,0147
	139	1384656,3458	392683,0184
	140	1384657,1930	392683,0011
	141	1384657,2260	392685,5900
	142	1384656,3206	392685,6216
	143	1384655,9667	392685,6332
	144	1384657,8954	392729,9905
	145	1384630,2173	392731,9444
	146	1384615,3210	392732,9930
	147	1384608,0430	392728,4560
	148	1384608,1810	392725,7660
	149	1384607,3746	392725,5843
	150	1384607,2418	392725,5540
	151	1384607,2405	392725,5541
	152	1384607,2400	392725,5540
	153	1384605,0930	392725,7626
	154	1384598,9382	392726,3603
	155	1384597,9651	392726,5558
	156	1384597,8737	392726,8406
	157	1384597,4790	392728,0620
	158	1384596,1616	392732,0629
	159	1384595,5551	392733,9013
	160	1384593,5857	392737,3485
	161	1384592,3180	392739,5660
	162	1384592,3462	392743,4815
	163	1384592,3572	392745,1157
	164	1384592,8355	392749,9238
	165	1384592,8369	392749,9236
	166	1384592,8370	392749,9250
	167	1384595,3410	392749,6150
	168	1384595,5642	392751,4263
	169	1384596,1614	392756,2746
	170	1384596,1618	392756,2745
	171	1384596,1620	392756,2760
	172	1384600,5970	392755,6960
	173	1384606,1761	392827,8952
	174	1384608,5221	392858,2786
	175	1384598,9770	392905,4252
	176	1384592,5155	392928,9033
	177	1384591,9511	392928,9726
	178	1384591,0590	392929,0780

Сведения о границах территориальной зоны предприятий и складов III класса вредности (санитарно-защитные зоны - до 300 м)

Сведения о характерных точках границ объекта	№ точки	Координаты	
		X	Y
	179	1384579,8100	392961,8220
	180	1384570,2275	392987,2153
	181	1384566,8054	392996,2827
	182	1384559,2649	393012,4196
	183	1384556,6985	393010,4549
	184	1384555,0901	393009,2204
	1	1384543,9336	393032,3084

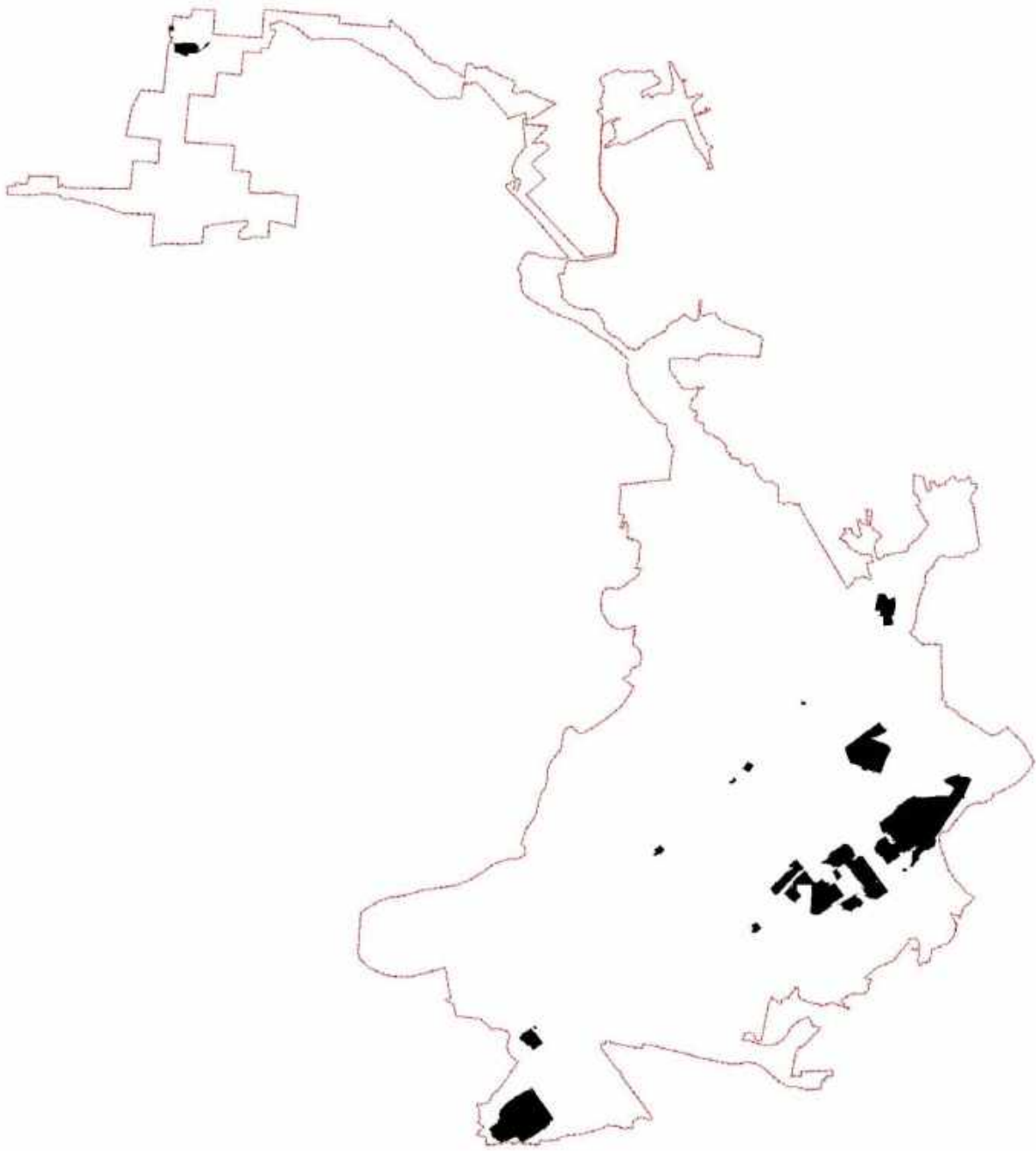
Графическое описание местоположения границ
территориальной зоны предприятий и складов III класса вредности (санитарно-защитные
зоны - до 300 м)
(наименование объекта, местоположение которого описано)

Сведения об объекте	
Местоположение объекта	Самарская область, городской округ Самара, город Самара
Площадь объекта, кв.м	18191
План границ объекта	
	

Сведения о границах территориальной зоны предприятий и складов III класса вредности (санитарно-защитные зоны - до 300 м)

Сведения о местоположении границ объекта			
Система координат	МСК-63, зона 1, координаты математические		
Сведения о характерных точках границ объекта	№ точки	Координаты	
		X	Y
	1	1380797,7860	392416,3550
	2	1380874,7680	392474,0030
	3	1380931,9450	392490,2600
	4	1380949,4690	392486,3550
	5	1380936,5880	392476,0360
	6	1380935,8100	392475,4090
	7	1380939,5590	392470,7260
	8	1380940,7520	392469,2360
	9	1380971,3390	392431,0170
	10	1380972,1100	392431,6450
	11	1380976,3580	392426,3560
	12	1380980,6470	392421,0240
	13	1380990,2567	392409,4400
	14	1380922,2455	392355,6457
	15	1380871,3856	392315,4174
	16	1380861,4200	392326,7370
	17	1380860,7260	392327,6050
	18	1380811,9070	392389,5530
	19	1380809,1440	392396,2910
	20	1380807,8560	392398,2000
	21	1380799,9680	392409,8580
	1	1380797,7860	392416,3550

Графическое описание местоположения границ
территориальной зоны предприятий и складов II - I классов вредности (санитарно-
защитные зоны - до 500 м и более) ПК-3
(наименование объекта, местоположение которого описано)

Сведения об объекте	
Местоположение объекта	Самарская область, городской округ Самара, город Самара
Площадь объекта, кв.м	22140115
План границ объекта	
	

Сведения о границах территориальной зоны предприятий и складов II - I классов вредности (санитарно-защитные зоны - до 500 м и более) ПК-3

Сведения о местоположении границ объекта			
Система координат	МСК-63, зона 1, координаты математические		
Сведения о характерных точках границ объекта	№ точки	Координаты	
		X	Y
	1	1353476,4029	426102,1745
	2	1353496,8561	426200,0884
	3	1353613,0037	426182,9778
	4	1353678,2657	426179,6607
	5	1353679,5989	426188,1723
	6	1353680,2409	426194,7531
	7	1353704,3497	426192,4623
	8	1353730,8625	426189,9373
	9	1353726,8131	426148,2789
	10	1353712,4689	426149,0451
	11	1353706,5721	426076,3632
	12	1353703,8375	425979,4338
	13	1353702,2465	425973,4489
	14	1353693,9208	425974,3949
	15	1353693,8159	425973,3831
	16	1353688,7575	425973,8778
	17	1353688,8624	425974,8895
	18	1353682,2713	425975,5513
	19	1353539,6148	425986,8854
	20	1353535,8688	425948,3621
	21	1353502,3606	425951,1628
	22	1353503,5970	425992,3091
	23	1353488,4578	425994,7438
	24	1353496,9870	426098,8110
	25	1353477,9656	426099,9974
	1	1353476,4029	426102,1745
	26	1353592,9400	425409,5200
	27	1353605,3000	425436,9400
	28	1353606,6700	425437,0900
	29	1353634,4600	425437,0200
	30	1353663,2500	425435,1500
	31	1353731,4400	425429,5000
	32	1353730,4500	425419,7800
	33	1353863,1700	425408,6400
	34	1353886,9100	425408,2900
	35	1353906,7600	425409,6300
	36	1353920,4100	425411,1200
	37	1353978,7900	425421,8700
	38	1354055,0400	425444,9800
	39	1354107,8000	425460,1600
	40	1354139,7300	425465,2200
	41	1354164,2400	425467,3200
	42	1354193,4800	425466,8800

Сведения о границах территориальной зоны предприятий и складов II - I классов вредности (санитарно-защитные зоны - до 500 м и более) ПК-3

Сведения о характерных точках границ объекта	№ точки	Координаты	
		X	Y
	43	1354427,8089	425448,2101
	44	1354427,8090	425448,2149
	45	1354558,8746	425441,0178
	46	1354559,8281	425415,3171
	47	1354632,1460	425413,7746
	48	1354761,5943	425282,0214
	49	1354780,1554	425242,5707
	50	1354775,1391	425224,9615
	51	1354769,2443	425216,5609
	52	1354770,6602	425212,7013
	53	1354782,3098	425194,0415
	54	1354716,3087	425137,8292
	55	1354721,3588	425126,4883
	56	1354830,0501	425145,0973
	57	1354853,7081	425150,1592
	58	1354889,6025	425173,1171
	59	1354954,8199	425231,7822
	60	1354976,7651	425247,1326
	61	1354995,8658	425264,6929
	62	1355022,7422	425300,9398
	63	1355046,5626	425367,0478
	64	1355078,8820	425425,0221
	65	1355146,3035	425443,8214
	66	1355226,1220	425505,2739
	67	1355247,2584	425494,3272
	68	1355204,3816	425393,7462
	69	1355065,7402	425278,1658
	70	1354657,2781	424985,5463
	71	1354329,9195	424967,1613
	72	1354254,8617	424818,3711
	73	1353858,0904	425008,6286
	74	1353695,3032	425018,3421
	75	1353717,2020	425282,2204
	76	1353720,7284	425319,1701
	77	1353709,7746	425320,0248
	78	1353709,8430	425320,8700
	79	1353707,3095	425321,0693
	80	1353707,7061	425326,0651
	81	1353710,2385	425325,8659
	82	1353712,5884	425354,1244
	83	1353710,8666	425354,2887
	84	1353711,3341	425359,1586
	85	1353713,0559	425358,9943
	86	1353714,8708	425378,0630
	87	1353713,2401	425378,2177

Сведения о границах территориальной зоны предприятий и складов II - I классов вредности (санитарно-защитные зоны - до 500 м и более) ПК-3

Сведения о характерных точках границ объекта	№ точки	Координаты	
		X	Y
	88	1353713,4542	425380,4923
	89	1353715,0889	425380,3377
	90	1353716,3146	425393,3085
	91	1353727,7100	425392,2193
	92	1353728,8032	425403,6177
	93	1353729,2779	425408,2976
	94	1353728,8000	425403,6200
	95	1353661,3200	425409,2300
	96	1353633,5800	425411,0200
	97	1353607,9900	425411,0800
	26	1353592,9400	425409,5200
	98	1353744,9499	425411,3328
	99	1353761,6069	425409,1562
	100	1353776,0721	425405,8841
	101	1353761,6100	425409,1600
	98	1353744,9499	425411,3328
	102	1353805,2396	425398,6151
	103	1353817,5658	425396,6075
	104	1353830,6800	425395,3750
	105	1353817,5600	425396,6100
	102	1353805,2396	425398,6151
	106	1353879,0706	425390,8270
	107	1353879,0709	425390,8270
	108	1353879,8830	425400,7498
	109	1353879,8800	425400,7500
	106	1353879,0706	425390,8270
	110	1353880,6167	425400,6898
	111	1353895,0554	425399,5061
	112	1353918,5630	425396,0851
	113	1353929,8472	425393,1183
	114	1353918,5600	425396,0900
	115	1353895,0600	425399,5100
	110	1353880,6167	425400,6898
	116	1353916,0900	425404,3100
	117	1353916,0906	425404,3099
	118	1353944,6099	425407,1488
	119	1353972,1168	425407,7162
	120	1353986,3404	425407,4027
	121	1353972,1200	425407,7200
	122	1353944,6100	425407,1500
	116	1353916,0900	425404,3100
	123	1353938,7212	425402,4612
	124	1354319,6646	425371,3404
	125	1354319,6650	425371,3459
	123	1353938,7212	425402,4612

Сведения о границах территориальной зоны предприятий и складов II - I классов вредности (санитарно-защитные зоны - до 500 м и более) ПК-3

Сведения о характерных точках границ объекта	№ точки	Координаты	
		X	Y
	126	1353947,3900	425395,2200
	127	1354005,7200	425378,1100
	128	1354030,6084	425375,3686
	129	1354005,7178	425378,1138
	130	1353947,4234	425395,2173
	126	1353947,3900	425395,2200
	131	1353975,7100	425414,1400
	132	1354000,8225	425413,5859
	133	1353975,7227	425414,1438
	131	1353975,7100	425414,1400
	134	1353993,7851	425374,8532
	135	1354004,2492	425371,7687
	136	1354044,3243	425367,3177
	137	1354079,0358	425364,4891
	138	1354044,3200	425367,3200
	139	1354004,2500	425371,7700
	134	1353993,7851	425374,8532
	140	1354003,6057	425413,4688
	141	1354024,2200	425412,0200
	142	1354023,7000	425405,5400
	143	1354012,6530	425406,3141
	144	1354023,7002	425405,5353
	145	1354024,2244	425412,0274
	140	1354003,6057	425413,4688
	146	1354053,5531	425437,7480
	147	1354056,8899	425438,7598
	148	1354063,2262	425440,5814
	149	1354056,8900	425438,7600
	146	1354053,5531	425437,7480
	150	1354118,6927	425365,1267
	151	1354118,9010	425367,7583
	152	1354118,8999	425367,7584
	150	1354118,6927	425365,1267
	153	1354119,6065	425455,4503
	154	1354140,5175	425458,7682
	155	1354164,4715	425460,8159
	156	1354175,8409	425460,6457
	157	1354164,4700	425460,8200
	158	1354140,5200	425458,7700
	153	1354119,6065	425455,4503
	159	1354319,1404	425364,8653
	160	1354319,1456	425364,8649
	161	1354319,3985	425368,0200
	159	1354319,1404	425364,8653
	162	1354361,1135	425446,9417

Сведения о границах территориальной зоны предприятий и складов II - I классов вредности (санитарно-защитные зоны - до 500 м и более) ПК-3

Сведения о характерных точках границ объекта	№ точки	Координаты	
		X	Y
	163	1354384,6288	425445,0592
	164	1354427,5773	425441,7572
	165	1354427,5774	425441,7602
	166	1354384,6300	425445,0600
	162	1354361,1135	425446,9417
	167	1367246,0695	376714,3539
	168	1367246,6383	376714,8488
	169	1367333,7555	376794,6741
	170	1367420,0805	376855,2843
	171	1367427,1200	376860,3300
	172	1367524,7000	376929,6700
	173	1367549,4873	376946,1428
	174	1367610,8209	376989,2060
	175	1367632,3441	377027,5838
	176	1367673,1396	377104,8902
	177	1367652,5260	377113,5440
	178	1367652,8800	377114,3910
	179	1367653,0700	377114,0440
	180	1367659,6800	377117,3470
	181	1367656,6690	377123,4030
	182	1367657,1720	377124,6070
	183	1367678,7616	377115,5437
	184	1367690,2333	377137,2823
	185	1367694,3586	377149,2665
	186	1367686,1060	377152,1650
	187	1367594,2570	377142,7000
	188	1367594,0680	377144,7440
	189	1367598,4400	377146,6500
	190	1367595,2360	377153,5480
	191	1367593,3080	377152,6650
	192	1367593,1190	377154,6430
	193	1367687,5550	377164,3740
	194	1367698,2595	377160,5987
	195	1367714,6291	377208,1531
	196	1367716,8308	377214,6772
	197	1367705,6608	377287,4707
	198	1367677,2714	377379,1007
	199	1367679,3845	377380,4382
	200	1367679,7700	377381,4600
	201	1367681,4198	377382,5759
	202	1367689,7410	377388,2140
	203	1367691,9970	377389,3160
	204	1367730,0590	377485,6430
	205	1367730,1376	377489,4324
	206	1367720,7712	377497,2756

Сведения о границах территориальной зоны предприятий и складов II - I классов вредности (санитарно-защитные зоны - до 500 м и более) ПК-3

Сведения о характерных точках границ объекта	№ точки	Координаты	
		X	Y
	207	1367712,6793	377503,6516
	208	1367705,2800	377509,4800
	209	1367705,2809	377509,4811
	210	1367705,2760	377509,4850
	211	1367764,1642	377582,4411
	212	1367788,8970	377613,0940
	213	1367845,5200	377681,5310
	214	1367859,5461	377698,5108
	215	1367867,1686	377707,7402
	216	1367879,0190	377722,0900
	217	1367928,4370	377771,8290
	218	1367959,2665	377802,3599
	219	1367975,2100	377818,1500
	220	1367980,0909	377822,6848
	221	1368004,5360	377845,4020
	222	1368005,3515	377846,1679
	223	1368053,1680	377891,4870
	224	1368064,7350	377902,5830
	225	1368113,5679	377949,3730
	226	1368114,2900	377950,0700
	227	1368114,5983	377950,2842
	228	1368138,7280	377967,5050
	229	1368207,5890	378030,2380
	230	1368226,1109	378054,7394
	231	1368226,1300	378054,7700
	232	1368226,1326	378054,7682
	233	1368226,1340	378054,7700
	234	1368241,9940	378043,5970
	235	1368241,9904	378043,5925
	236	1368241,9940	378043,5900
	237	1368241,7835	378043,3326
	238	1368241,3013	378042,7316
	239	1368244,2565	378040,3778
	240	1368245,8500	378039,1100
	241	1368246,8787	378039,2826
	242	1368248,7750	378039,6070
	243	1368249,1609	378039,2463
	244	1368249,1884	378039,2214
	245	1368249,9580	378039,9501
	246	1368266,7330	378055,8650
	247	1368273,0370	378061,8400
	248	1368281,1250	378069,4940
	249	1368293,3737	378081,0696
	250	1368294,8100	378082,4300
	251	1368313,2384	378095,4650

Сведения о границах территориальной зоны предприятий и складов II - I классов вредности (санитарно-защитные зоны - до 500 м и более) ПК-3

Сведения о характерных точках границ объекта	№ точки	Координаты	
		X	Y
	252	1368312,6500	378096,2660
	253	1368308,5880	378101,8250
	254	1368308,9350	378102,0740
	255	1368309,5410	378102,4900
	256	1368317,7460	378108,2160
	257	1368333,4330	378119,1630
	258	1368341,6390	378124,8970
	259	1368370,7000	378145,1650
	260	1368371,4810	378144,5630
	261	1368372,9300	378143,4280
	262	1368377,6420	378146,7130
	263	1368608,0450	378307,7840
	264	1368608,4720	378307,1340
	265	1368633,8430	378325,4830
	266	1368645,2640	378310,6710
	267	1368646,0560	378311,3650
	268	1368648,7610	378313,7220
	269	1368653,9250	378307,6270
	270	1368650,5240	378305,0030
	271	1368649,9690	378304,5830
	272	1368653,3270	378300,2060
	273	1368655,2900	378297,0780
	274	1368648,0890	378281,8290
	275	1368640,7160	378268,6450
	276	1368625,2440	378232,7760
	277	1368619,4290	378222,4470
	278	1368612,4430	378211,2230
	279	1368604,8400	378201,3790
	280	1368605,4081	378200,6707
	281	1368605,7600	378200,2400
	282	1368608,6197	378198,2927
	283	1368609,9610	378197,3820
	284	1368618,0240	378207,8320
	285	1368626,2400	378205,4600
	286	1368632,8060	378228,1810
	287	1368636,6900	378239,1130
	288	1368640,1210	378247,9310
	289	1368647,4170	378265,0020
	290	1368653,9800	378279,0690
	291	1368659,3930	378290,5380
	292	1368662,3090	378285,8690
	293	1368666,7370	378278,7810
	294	1368668,2330	378279,8100
	295	1368691,2318	378295,5379
	296	1368691,2300	378295,5400

Сведения о границах территориальной зоны предприятий и складов II - I классов вредности (санитарно-защитные зоны - до 500 м и более) ПК-3

Сведения о характерных точках границ объекта	№ точки	Координаты	
		X	Y
	297	1368685,4900	378309,3300
	298	1368685,6600	378318,1300
	299	1368696,5391	378327,5774
	300	1368752,2930	378375,9950
	301	1368752,2965	378375,9970
	302	1368752,3000	378376,0000
	303	1368839,9200	378425,4300
	304	1368840,4853	378424,0596
	305	1368844,3913	378414,6067
	306	1368844,5940	378414,1160
	307	1368851,3907	378404,2814
	308	1368861,8070	378412,6780
	309	1368866,7310	378417,0390
	310	1368873,6850	378423,1710
	311	1368883,3900	378431,9420
	312	1368905,4870	378452,6490
	313	1368935,8840	378481,5600
	314	1368937,4760	378483,4110
	315	1368948,6300	378472,5340
	316	1369021,6551	378530,3645
	317	1369023,1760	378514,2589
	318	1369023,4631	378511,1450
	319	1369023,6049	378509,6065
	320	1369024,3566	378501,4544
	321	1369024,3923	378501,0811
	322	1369024,5210	378500,8690
	323	1369027,1560	378478,4720
	324	1369056,0750	378420,4520
	325	1369118,4936	378329,9106
	326	1369130,8217	378336,8141
	327	1369085,7632	378397,5160
	328	1369071,1095	378419,8189
	329	1369068,8980	378422,8030
	330	1369059,0530	378439,3630
	331	1369051,7900	378451,1010
	332	1369048,7970	378458,0000
	333	1369042,5120	378474,3300
	334	1369039,0584	378487,6468
	335	1369037,5504	378493,2193
	336	1369037,5214	378493,5627
	337	1369037,4970	378493,6560
	338	1369036,6170	378502,7600
	339	1369035,8030	378511,1070
	340	1369035,7260	378512,1250
	341	1369035,2300	378518,6080

Сведения о границах территориальной зоны предприятий и складов II - I классов вредности (санитарно-защитные зоны - до 500 м и более) ПК-3

Сведения о характерных точках границ объекта	№ точки	Координаты	
		X	Y
	342	1369035,5584	378526,5441
	343	1369036,4479	378539,2905
	344	1369036,9116	378542,4465
	345	1369036,9160	378542,4500
	346	1369037,5883	378547,0524
	347	1369038,3578	378552,2901
	348	1369038,6930	378553,7720
	349	1369038,9860	378555,0490
	350	1369041,2120	378564,8860
	351	1369042,5865	378569,3188
	352	1369044,9130	378576,8220
	353	1369047,6690	378583,8550
	354	1369049,4522	378588,4310
	355	1369067,9407	378566,7758
	356	1369122,2750	378500,0000
	357	1369183,8125	378407,3726
	358	1369283,1021	378257,5303
	359	1369336,9646	378175,6602
	360	1369338,6465	378173,1037
	361	1369325,4041	378163,9955
	362	1369489,8362	377917,1118
	363	1369747,0121	377571,2853
	364	1369753,4745	377577,9435
	365	1369965,8221	377255,0259
	366	1369996,9998	377218,8876
	367	1369925,2384	377022,4280
	368	1369918,7788	377024,8455
	369	1369901,9191	377030,9119
	370	1369872,9427	377041,3382
	371	1369872,8610	377041,1696
	372	1369868,1199	377031,7971
	373	1369867,2092	377031,1634
	374	1369865,5855	377028,0386
	375	1369859,3651	377018,2703
	376	1369852,3308	376999,2233
	377	1369823,5171	376943,4544
	378	1369797,6083	376891,6817
	379	1369756,8799	376839,6879
	380	1369719,0122	376794,6541
	381	1369679,0359	376758,4826
	382	1369546,0127	376666,5720
	383	1369537,1787	376678,9811
	384	1369493,4800	376648,1600
	385	1369384,7400	376571,9500
	386	1369381,6000	376569,0700

Сведения о границах территориальной зоны предприятий и складов II - I классов вредности (санитарно-защитные зоны - до 500 м и более) ПК-3

Сведения о характерных точках границ объекта	№ точки	Координаты	
		X	Y
	387	1369037,5222	376325,7382
	388	1369010,8952	376306,6719
	389	1369012,1100	376304,7400
	390	1369012,1096	376304,7392
	391	1369012,1110	376304,7370
	392	1369007,1210	376295,3710
	393	1369007,1203	376295,3706
	394	1369007,1200	376295,3700
	395	1368951,7600	376261,9100
	396	1368951,7589	376261,9115
	397	1368951,7580	376261,9110
	398	1368951,4357	376262,3604
	399	1368951,0420	376262,9073
	400	1368880,2250	376213,2310
	401	1368880,2219	376213,2313
	402	1368880,2200	376213,2300
	403	1368870,9669	376214,2128
	404	1368859,7877	376215,3984
	405	1368829,6777	376194,6091
	406	1368775,9630	376157,5140
	407	1368689,8230	376097,3370
	408	1368683,0339	376095,6894
	409	1368668,0300	376092,0400
	410	1368666,0169	376092,9912
	411	1368665,8084	376092,9484
	412	1368651,1767	376099,5518
	413	1368586,7922	376182,3592
	414	1368579,0902	376177,6726
	415	1368461,8024	376347,8177
	416	1368409,9908	376329,3143
	417	1368410,0371	376328,0009
	418	1368410,0400	376327,9220
	419	1368410,0399	376327,9220
	420	1368410,0400	376327,9200
	421	1368389,8022	376320,0331
	422	1368363,3890	376309,7370
	423	1368313,6940	376292,3560
	424	1368311,9310	376291,7500
	425	1368307,9410	376290,3757
	426	1368226,1000	376262,1800
	427	1368175,3765	376244,4943
	428	1368151,7580	376236,2560
	429	1368139,1645	376232,4019
	430	1368110,5600	376223,6400
	431	1368109,9985	376223,8884

Сведения о границах территориальной зоны предприятий и складов II - I классов вредности (санитарно-защитные зоны - до 500 м и более) ПК-3

Сведения о характерных точках границ объекта	№ точки	Координаты	
		X	Y
	432	1368038,7487	376202,0696
	433	1368034,6980	376200,6660
	434	1368013,7100	376193,3900
	435	1368010,9753	376192,8705
	436	1368007,3390	376192,1750
	437	1367941,8030	376171,5960
	438	1367934,8385	376170,2492
	439	1367907,3094	376161,8190
	440	1367904,4032	376160,7696
	441	1367907,1271	376154,7243
	442	1367909,2300	376150,7400
	443	1367908,9849	376150,6012
	444	1367909,0047	376150,5572
	445	1367829,9221	376103,8553
	446	1367835,1105	376095,1925
	447	1367794,1341	376076,7365
	448	1367780,8664	376079,3681
	449	1367778,5942	376079,3759
	450	1367777,4140	376079,3790
	451	1367776,8499	376080,1647
	452	1367775,6284	376080,4070
	453	1367693,5715	376196,5429
	454	1367690,1610	376194,4740
	455	1367684,3580	376190,6120
	456	1367645,7480	376164,7080
	457	1367631,1000	376178,4720
	458	1367535,0760	376268,6570
	459	1367540,9820	376269,0070
	460	1367540,9950	376269,0159
	461	1367540,9869	376269,0147
	462	1367540,9800	376269,0100
	463	1367489,2200	376265,9800
	464	1367470,3177	376279,2025
	465	1367449,0192	376293,3522
	466	1367422,5739	376323,7000
	467	1367408,4580	376339,2990
	468	1367407,1611	376341,7728
	469	1367400,1274	376353,7608
	470	1367406,3797	376358,3692
	471	1367355,0587	376433,9656
	472	1367337,1400	376459,9600
	473	1367337,0108	376460,5503
	474	1367334,3616	376464,4526
	475	1367399,8582	376510,4519
	476	1367388,6600	376513,2300

Сведения о границах территориальной зоны предприятий и складов II - I классов вредности (санитарно-защитные зоны - до 500 м и более) ПК-3

Сведения о характерных точках границ объекта	№ точки	Координаты	
		X	Y
	477	1367382,8800	376515,9400
	478	1367382,5206	376516,4026
	479	1367381,3088	376516,7868
	480	1367344,8529	376570,4031
	481	1367330,1246	376591,5960
	482	1367321,5500	376603,9300
	483	1367311,9187	376618,8399
	484	1367268,2838	376683,0145
	485	1367247,0600	376712,8900
	486	1367247,0612	376712,8911
	167	1367246,0695	376714,3539
	487	1368186,4900	377992,5000
	488	1368190,9271	377989,1722
	489	1368204,8087	378007,0909
	490	1368205,1100	378007,4800
	491	1368217,8600	378021,9800
	492	1368233,5878	378041,3153
	493	1368237,7396	378046,4203
	494	1368233,7375	378049,2919
	495	1368228,0382	378053,3774
	496	1368210,8200	378028,0900
	497	1368204,3545	378018,2995
	498	1368202,3980	378015,3350
	499	1368198,0222	378009,0554
	487	1368186,4900	377992,5000
	500	1368568,9900	380784,5900
	501	1368621,7140	380841,2160
	502	1368641,3690	380883,9760
	503	1368687,5947	380919,9662
	504	1368651,3644	380969,0015
	505	1368652,1611	380969,5203
	506	1368645,6400	380978,5440
	507	1368675,7687	380999,3912
	508	1368675,7706	380999,3885
	509	1368723,4602	381032,3889
	510	1368761,0770	381043,1422
	511	1368778,8598	381055,5018
	512	1368788,8167	381062,4221
	513	1368965,9158	381185,5121
	514	1369046,9112	381241,8010
	515	1369046,9142	381241,8599
	516	1369047,8810	381242,4750
	517	1369106,2992	381131,1499
	518	1369110,4372	381133,7823
	519	1369110,6754	381132,9933

Сведения о границах территориальной зоны предприятий и складов II - I классов вредности (санитарно-защитные зоны - до 500 м и более) ПК-3

Сведения о характерных точках границ объекта	№ точки	Координаты	
		X	Y
	520	1369112,0000	381133,6508
	521	1369112,4500	381132,9208
	522	1369115,5600	381126,3608
	523	1369182,8300	381095,4508
	524	1369197,0000	381076,5708
	525	1369552,4300	380570,2408
	526	1369113,1900	380262,2208
	527	1368963,8600	380488,8308
	528	1368963,8565	380488,8356
	529	1368917,3460	380413,1110
	530	1368907,8332	380425,2610
	531	1368725,6583	380657,9397
	532	1368714,9310	380671,6410
	533	1368672,4570	380642,6709
	534	1368669,0000	380640,3130
	535	1368666,9922	380643,2094
	536	1368602,1622	380736,7349
	500	1368568,9900	380784,5900
	537	1369126,9100	381309,7700
	538	1369211,2600	381363,0600
	539	1369291,4500	381236,1300
	540	1369206,6500	381182,7800
	537	1369126,9100	381309,7700
	541	1374298,9800	389028,4800
	542	1374314,4991	389041,6079
	543	1374312,0900	389044,0900
	544	1374426,3153	389143,6476
	545	1374426,3134	389143,6498
	546	1374383,1020	389195,6448
	547	1374379,8775	389199,5247
	548	1374343,6510	389243,1150
	549	1374343,6529	389243,1165
	550	1374343,6500	389243,1200
	551	1374371,3375	389264,7538
	552	1374381,5160	389272,7090
	553	1374381,5186	389272,7089
	554	1374381,5200	389272,7100
	555	1374385,7193	389272,4930
	556	1374391,9660	389272,1720
	557	1374393,4225	389272,1472
	558	1374396,4300	389272,1000
	559	1374412,1848	389285,2056
	560	1374411,2945	389286,2631
	561	1374410,7700	389286,8800
	562	1374410,7730	389286,8826

Сведения о границах территориальной зоны предприятий и складов II - I классов вредности (санитарно-защитные зоны - до 500 м и более) ПК-3

Сведения о характерных точках границ объекта	№ точки	Координаты	
		X	Y
	563	1374410,7710	389286,8850
	564	1374410,7928	389286,9033
	565	1374411,5576	389287,5442
	566	1374413,4451	389289,1359
	567	1374413,4364	389289,1463
	568	1374411,9094	389290,9750
	569	1374411,2000	389291,8200
	570	1374411,2023	389291,8219
	571	1374411,1980	389291,8270
	572	1374416,4906	389296,2654
	573	1374417,7100	389297,2900
	574	1374418,5103	389296,3367
	575	1374419,9519	389294,6233
	576	1374419,9580	389294,6160
	577	1374420,6464	389295,1843
	578	1374419,7905	389296,2036
	579	1374419,5490	389296,4880
	580	1374419,5506	389296,4893
	581	1374419,5500	389296,4900
	582	1374420,2018	389297,0359
	583	1374423,1150	389299,4810
	584	1374423,1176	389299,4780
	585	1374423,1200	389299,4800
	586	1374424,2078	389298,1827
	587	1374427,9952	389301,3658
	588	1374427,4403	389302,0300
	589	1374427,2840	389302,2150
	590	1374428,8170	389303,5000
	591	1374428,8183	389303,4985
	592	1374428,8200	389303,5000
	593	1374429,1840	389303,0694
	594	1374429,5243	389302,6700
	595	1374429,5317	389302,6614
	596	1374431,0325	389303,9228
	597	1374436,4888	389308,5115
	598	1374435,8500	389309,2700
	599	1374436,4279	389309,7590
	600	1374437,1500	389310,3730
	601	1374437,7877	389309,6164
	602	1374437,7990	389309,6030
	603	1374449,8050	389319,7159
	604	1374449,1500	389320,4900
	605	1374449,1522	389320,4919
	606	1374449,1470	389320,4980
	607	1374451,8260	389322,7580

Сведения о границах территориальной зоны предприятий и складов II - I классов вредности (санитарно-защитные зоны - до 500 м и более) ПК-3

Сведения о характерных точках границ объекта	№ точки	Координаты	
		X	Y
	608	1374452,2681	389322,2257
	609	1374452,4878	389321,9627
	610	1374459,4715	389327,8354
	611	1374467,2600	389334,3900
	612	1374466,4411	389335,3695
	613	1374466,2360	389335,6130
	614	1374468,1157	389337,1951
	615	1374469,7900	389338,6100
	616	1374470,0776	389338,2665
	617	1374470,8202	389337,3839
	618	1374470,8210	389337,3830
	619	1374519,3894	389378,2107
	620	1374518,9558	389378,7285
	621	1374518,3580	389379,4380
	622	1374518,3602	389379,4398
	623	1374518,3600	389379,4400
	624	1374518,6037	389379,6443
	625	1374521,8920	389382,4060
	626	1374522,4308	389381,7595
	627	1374522,9200	389381,1800
	628	1374563,3247	389415,1555
	629	1374562,9720	389415,5770
	630	1374562,9723	389415,5773
	631	1374562,9700	389415,5800
	632	1374563,6600	389416,1600
	633	1374563,6603	389416,1596
	634	1374563,6620	389416,1610
	635	1374563,8858	389415,8966
	636	1374564,0200	389415,7400
	637	1374566,0800	389417,4800
	638	1374565,6808	389417,9574
	639	1374565,0530	389418,7050
	640	1374567,4424	389420,7065
	641	1374568,6100	389421,6900
	642	1374569,2731	389420,8982
	643	1374569,6410	389420,4640
	644	1374579,5580	389428,8050
	645	1374579,6577	389428,8890
	646	1374581,9983	389430,8619
	647	1374583,9000	389432,4700
	648	1374583,9039	389432,4681
	649	1374583,9050	389432,4690
	650	1374589,6515	389437,3314
	651	1374620,7681	389461,7580
	652	1374686,8821	389378,4635

Сведения о границах территориальной зоны предприятий и складов II - I классов вредности (санитарно-защитные зоны - до 500 м и более) ПК-3

Сведения о характерных точках границ объекта	№ точки	Координаты	
		X	Y
	653	1374765,5431	389273,5775
	654	1374804,3718	389222,6310
	655	1374791,0688	389212,9516
	656	1374791,0700	389212,9500
	657	1374787,1501	389209,8715
	658	1374781,3811	389205,3371
	659	1374782,0000	389203,6600
	660	1374595,5146	389044,6939
	661	1374596,2841	389043,7830
	662	1374596,5262	389043,4965
	663	1374597,0000	389042,9400
	664	1374596,9978	389042,9382
	665	1374596,9980	389042,9380
	666	1374593,0960	389039,6340
	667	1374592,3988	389040,4680
	668	1374592,2740	389040,6153
	669	1374592,2645	389040,6086
	670	1374583,6857	389034,5819
	671	1374583,1000	389034,1700
	672	1374583,0997	389034,1703
	673	1374583,0950	389034,1670
	674	1374576,5617	389042,3801
	675	1374567,7300	389053,4700
	676	1374551,9693	389058,6039
	677	1374533,0420	389064,7610
	678	1374517,8457	389052,0104
	679	1374513,0700	389048,0000
	680	1374513,0684	389048,0020
	681	1374513,0660	389048,0000
	682	1374512,0488	389049,2290
	683	1374399,5300	388952,3900
	684	1374394,9300	388958,5300
	685	1374393,7785	388959,9158
	686	1374387,1200	388966,7700
	687	1374387,6000	388967,1900
	688	1374383,4800	388971,9700
	689	1374382,7300	388971,3100
	690	1374371,5310	388982,8483
	691	1374363,4300	388975,4500
	692	1374363,1700	388975,7400
	693	1374360,5900	388973,3700
	694	1374360,8400	388973,0900
	695	1374355,8300	388968,5100
	696	1374355,6300	388968,7500
	697	1374353,0300	388966,4400

Сведения о границах территориальной зоны предприятий и складов II - I классов вредности (санитарно-защитные зоны - до 500 м и более) ПК-3

Сведения о характерных точках границ объекта	№ точки	Координаты	
		X	Y
	698	1374353,2700	388966,1700
	699	1374352,5100	388965,4700
	541	1374298,9800	389028,4800
	700	1377576,2660	392272,1910
	701	1377585,8950	392279,9290
	702	1377595,1190	392286,2220
	703	1377596,4440	392287,1340
	704	1377608,6750	392296,1570
	705	1377649,8690	392328,6160
	706	1377654,0260	392325,5650
	707	1377669,6430	392314,1718
	708	1377682,9740	392332,6830
	709	1377685,1390	392335,7410
	710	1377695,2130	392349,7320
	711	1377697,2380	392352,6040
	712	1377733,1291	392401,0257
	713	1377733,8840	392400,3240
	714	1377734,3312	392399,8925
	715	1377738,7006	392396,6370
	716	1377738,6889	392396,6183
	717	1377744,5610	392404,6530
	718	1377743,2060	392405,6570
	719	1377752,3530	392417,4650
	720	1377761,9200	392430,5430
	721	1377769,9140	392447,7820
	722	1377772,5310	392453,3410
	723	1377789,0320	392481,5370
	724	1377789,5698	392481,6491
	725	1377790,4994	392481,8481
	726	1377791,5962	392482,7446
	727	1377793,5281	392486,0631
	728	1377802,2477	392480,5991
	729	1377808,4500	392476,7150
	730	1377809,6929	392475,8422
	731	1377820,9538	392467,9577
	732	1377827,8527	392463,2762
	733	1377834,7186	392458,6177
	734	1377842,6870	392453,2130
	735	1377842,7102	392453,1954
	736	1377842,7159	392453,1915
	737	1377842,9707	392453,4930
	738	1377843,1620	392453,7200
	739	1377845,3603	392451,5959
	740	1377847,6049	392449,4318
	741	1377920,8740	392400,8274

Сведения о границах территориальной зоны предприятий и складов II - I классов вредности (санитарно-защитные зоны - до 500 м и более) ПК-3

Сведения о характерных точках границ объекта	№ точки	Координаты	
		X	Y
	742	1377913,9752	392391,2117
	743	1377913,1665	392391,7797
	744	1377909,2866	392386,3628
	745	1377910,0941	392385,8017
	746	1377886,6376	392353,0875
	747	1377886,0108	392353,5383
	748	1377882,5735	392348,7561
	749	1377883,2001	392348,3234
	750	1377850,0055	392303,2205
	751	1377848,6711	392304,1018
	752	1377844,6626	392298,7199
	753	1377846,0874	392297,6820
	754	1377819,0333	392260,6693
	755	1377814,1922	392254,0478
	756	1377810,8978	392249,5378
	757	1377809,7593	392250,2290
	758	1377805,0531	392243,8795
	759	1377806,5020	392242,8316
	760	1377784,3184	392212,4995
	761	1377778,7620	392216,6156
	762	1377778,7540	392216,6050
	763	1377773,9100	392220,2040
	764	1377772,8370	392220,9960
	765	1377771,7952	392219,6157
	766	1377771,7604	392219,5692
	767	1377771,7602	392219,5693
	768	1377771,7600	392219,5690
	769	1377736,7174	392245,6527
	770	1377732,6297	392240,1477
	771	1377732,3220	392239,7320
	772	1377728,7420	392234,9100
	773	1377727,2541	392232,9050
	774	1377696,7091	392191,7373
	775	1377682,3157	392202,0034
	776	1377682,0980	392202,1550
	777	1377677,2290	392205,6440
	778	1377677,2288	392205,6441
	779	1377677,2288	392205,6441
	780	1377635,7540	392234,9720
	781	1377620,1140	392244,8960
	782	1377619,6580	392245,1990
	783	1377613,3360	392249,3380
	784	1377609,9160	392251,3200
	785	1377604,3750	392254,6970
	786	1377580,2160	392269,0270

Сведения о границах территориальной зоны предприятий и складов II - I классов вредности (санитарно-защитные зоны - до 500 м и более) ПК-3

Сведения о характерных точках границ объекта	№ точки	Координаты	
		X	Y
	700	1377576,2660	392272,1910
	787	1378133,9628	392885,5234
	788	1378321,2583	393134,0441
	789	1378376,9346	393207,9205
	790	1378614,1513	393035,1520
	791	1378608,8840	392991,7120
	792	1378607,0080	392987,8470
	793	1378606,2020	392986,1750
	794	1378604,4570	392982,5870
	795	1378602,9020	392979,3680
	796	1378601,7960	392977,0720
	797	1378601,5840	392976,6410
	798	1378601,2630	392975,9840
	799	1378600,7890	392974,9880
	800	1378597,3830	392967,9760
	801	1378596,9930	392967,1620
	802	1378596,9090	392966,9870
	803	1378596,6680	392966,4900
	804	1378596,1420	392965,3950
	805	1378595,5030	392964,0780
	806	1378594,9780	392962,9970
	807	1378594,3860	392961,7820
	808	1378591,3750	392955,5590
	809	1378591,1420	392955,0950
	810	1378589,9700	392952,6570
	811	1378589,0100	392950,6640
	812	1378587,6810	392947,9190
	813	1378587,0790	392946,6820
	814	1378586,1480	392944,7470
	815	1378585,1850	392942,7690
	816	1378584,7100	392941,8020
	817	1378580,6550	392936,1880
	818	1378559,6130	392907,1560
	819	1378559,4450	392906,9300
	820	1378558,9050	392906,1820
	821	1378558,2700	392905,3130
	822	1378557,8940	392904,7910
	823	1378556,7220	392903,1740
	824	1378551,3240	392895,7170
	825	1378549,0210	392892,5520
	826	1378548,7430	392892,1690
	827	1378547,5720	392890,5380
	828	1378539,4830	392879,3870
	829	1378538,3080	392877,7550
	830	1378502,4870	392828,3230

Сведения о границах территориальной зоны предприятий и складов II - I классов вредности (санитарно-защитные зоны - до 500 м и более) ПК-3

Сведения о характерных точках границ объекта	№ точки	Координаты	
		X	Y
	831	1378450,9200	392757,1630
	832	1378448,6930	392754,1010
	833	1378445,1780	392749,2420
	834	1378445,0500	392749,0640
	835	1378426,1030	392722,9260
	836	1378411,3976	392702,6337
	837	1378360,7573	392743,6522
	838	1378357,5900	392739,7600
	839	1378345,1948	392749,0070
	840	1378337,6842	392751,2601
	841	1378331,4533	392753,1293
	787	1378133,9628	392885,5234
	842	1378487,7700	385571,5900
	843	1378494,1500	385574,7500
	844	1378529,3700	385592,2200
	845	1378532,4686	385587,0195
	846	1378532,4200	385587,1100
	847	1378549,8000	385613,4600
	848	1378605,0900	385710,2500
	849	1378599,6509	385720,5740
	850	1378528,9400	385854,7900
	851	1378536,9706	385858,8721
	852	1378542,7500	385861,8100
	853	1378576,9500	385881,1300
	854	1378577,9300	385879,6900
	855	1378580,1600	385880,8100
	856	1378614,7600	385898,2900
	857	1378627,3000	385904,7800
	858	1378630,5400	385898,9100
	859	1378640,6100	385903,9000
	860	1378637,2000	385910,4100
	861	1378639,5900	385911,5700
	862	1378659,1000	385921,1400
	863	1378656,1500	385927,2600
	864	1378664,4700	385931,6200
	865	1378665,5900	385929,4600
	866	1378671,3900	385932,1900
	867	1378671,8700	385936,3500
	868	1378725,1807	385966,0087
	869	1378748,6400	385979,0600
	870	1378754,3900	385982,6300
	871	1378767,3900	385960,1400
	872	1378779,1700	385937,2900
	873	1378785,6800	385926,7400
	874	1378797,2600	385913,5400

Сведения о границах территориальной зоны предприятий и складов II - I классов вредности (санитарно-защитные зоны - до 500 м и более) ПК-3

Сведения о характерных точках границ объекта	№ точки	Координаты	
		X	Y
	875	1378825,7400	385893,8700
	876	1378842,9600	385882,9400
	877	1378853,4000	385875,3500
	878	1378860,8686	385868,3642
	879	1378860,9800	385868,2600
	880	1378888,8300	385821,1800
	881	1378889,5869	385821,9099
	882	1378889,9500	385822,2600
	883	1378907,6200	385804,8400
	884	1378947,4400	385763,2700
	885	1378947,4303	385763,2597
	886	1378964,8500	385744,9900
	887	1378957,1400	385734,4800
	888	1378927,4600	385699,5800
	889	1378889,5200	385675,7600
	890	1378850,5900	385645,7200
	891	1378818,6100	385619,1300
	892	1378798,9700	385603,0500
	893	1378791,8600	385597,3800
	894	1378766,9300	385577,4900
	895	1378782,7700	385559,5800
	896	1378792,9500	385547,6600
	897	1378776,9500	385533,9200
	898	1378763,8900	385522,7100
	899	1378741,8200	385513,6300
	900	1378736,1600	385511,4600
	901	1378736,1600	385511,4500
	902	1378730,2300	385508,1000
	903	1378694,3100	385495,7500
	904	1378685,8088	385494,4561
	905	1378675,6500	385492,9100
	906	1378669,6000	385502,6200
	907	1378656,0500	385504,5800
	908	1378601,2200	385512,4900
	909	1378595,1400	385508,0800
	910	1378583,4300	385499,5900
	911	1378582,9000	385500,4500
	912	1378578,0000	385508,5000
	913	1378557,3500	385542,3500
	914	1378554,2600	385547,4200
	915	1378549,9600	385554,4600
	916	1378549,9570	385554,4655
	917	1378514,4100	385534,1200
	918	1378509,4600	385542,2600
	919	1378505,3700	385540,2100

Сведения о границах территориальной зоны предприятий и складов II - I классов вредности (санитарно-защитные зоны - до 500 м и более) ПК-3

Сведения о характерных точках границ объекта	№ точки	Координаты	
		X	Y
	920	1378491,8100	385562,9900
	842	1378487,7700	385571,5900
	921	1378759,6900	385956,8800
	922	1378766,3900	385941,7700
	923	1378769,8300	385934,0500
	921	1378759,6900	385956,8800
	924	1379330,6716	387486,1807
	925	1379546,8172	387726,0262
	926	1379538,8595	387762,3422
	927	1379545,8738	387774,5496
	928	1379537,9940	387787,0539
	929	1379545,7748	387795,5937
	930	1379616,6320	387785,0755
	931	1379616,6350	387785,0750
	932	1379659,4050	387829,0420
	933	1379702,6510	387873,4990
	934	1379742,0740	387914,0360
	935	1379738,5290	387916,9895
	936	1379856,9071	388048,8956
	937	1379866,1780	388040,7280
	938	1379869,3120	388044,4939
	939	1379891,9430	388071,1800
	940	1379894,7760	388074,1400
	941	1379999,0520	388187,2100
	942	1380074,7130	388273,6780
	943	1380086,8366	388286,4522
	944	1380120,0589	388257,7422
	945	1380120,4941	388257,3679
	946	1380198,6780	388345,9960
	947	1380228,5540	388347,3020
	948	1380302,5490	388351,6885
	949	1380302,5426	388351,6988
	950	1380317,8620	388352,6060
	951	1380317,1350	388365,2380
	952	1380310,5840	388376,5460
	953	1380319,9090	388384,9630
	954	1380319,2450	388403,6980
	955	1380316,7606	388435,8775
	956	1380169,9953	388426,2742
	957	1380162,8216	388585,4893
	958	1380464,4879	388821,7113
	959	1380473,7865	388810,2070
	960	1380471,1400	388808,1800
	961	1380504,7600	388765,9100
	962	1380508,4600	388760,8000

Сведения о границах территориальной зоны предприятий и складов II - I классов вредности (санитарно-защитные зоны - до 500 м и более) ПК-3

Сведения о характерных точках границ объекта	№ точки	Координаты	
		X	Y
	963	1380618,7800	388622,2100
	964	1380622,8400	388625,0200
	965	1380622,9500	388625,1200
	966	1380655,5784	388585,2911
	967	1380752,6790	388487,9840
	968	1380771,8520	388463,7560
	969	1380786,3210	388445,3850
	970	1380788,7990	388442,2420
	971	1380803,1910	388424,1170
	972	1380805,7280	388420,9590
	973	1380814,7980	388408,8340
	974	1380814,0540	388407,9730
	975	1380804,2210	388396,6030
	976	1380801,5490	388393,5150
	977	1380797,5920	388388,9200
	978	1380791,3030	388381,6160
	979	1380789,9970	388380,0980
	980	1380788,6750	388378,5650
	981	1380780,8200	388369,4610
	982	1380778,2540	388366,4760
	983	1380774,1590	388361,7230
	984	1380773,3270	388360,7740
	985	1380771,5020	388358,6500
	986	1380769,3480	388356,1430
	987	1380757,4600	388342,3640
	988	1380753,4670	388337,7250
	989	1380743,8090	388329,6180
	990	1380741,6490	388326,8770
	991	1380736,1260	388321,4530
	992	1380722,7890	388314,6820
	993	1380703,8890	388307,4440
	994	1380687,4610	388302,5970
	995	1380661,5680	388296,3410
	996	1380636,8100	388292,7750
	997	1380633,5540	388292,3000
	998	1380630,6160	388292,0190
	999	1380627,5500	388291,7490
	1000	1380618,4610	388290,9100
	1001	1380607,8980	388290,1910
	1002	1380599,6230	388289,6320
	1003	1380598,3200	388289,5410
	1004	1380596,6560	388289,4247
	1005	1380594,9730	388289,3070
	1006	1380592,6010	388289,1580
	1007	1380590,3850	388289,0050

Сведения о границах территориальной зоны предприятий и складов II - I классов вредности (санитарно-защитные зоны - до 500 м и более) ПК-3

Сведения о характерных точках границ объекта	№ точки	Координаты	
		X	Y
	1008	1380584,9720	388282,8540
	1009	1380577,3620	388273,7510
	1010	1380578,1800	388273,0070
	1011	1380579,0120	388272,2580
	1012	1380572,0880	388264,2650
	1013	1380571,5590	388263,7430
	1014	1380567,2300	388259,5270
	1015	1380553,1990	388245,8760
	1016	1380530,5470	388220,2970
	1017	1380504,4130	388190,7830
	1018	1380491,4590	388175,9460
	1019	1380487,6450	388171,5690
	1020	1380462,1020	388142,3040
	1021	1380458,8610	388138,6170
	1022	1380458,5180	388136,9780
	1023	1380457,5550	388137,1280
	1024	1380456,7080	388136,1720
	1025	1380454,9300	388134,1390
	1026	1380452,7470	388131,6460
	1027	1380446,0830	388124,0540
	1028	1380443,0020	388120,5390
	1029	1380440,7390	388117,9660
	1030	1380439,0380	388116,0310
	1031	1380436,7820	388113,4540
	1032	1380403,8190	388075,9070
	1033	1380397,2200	388068,3910
	1034	1380395,5740	388066,5040
	1035	1380395,1360	388066,0040
	1036	1380394,3150	388065,0730
	1037	1380391,5840	388061,9930
	1038	1380391,1500	388061,5000
	1039	1380340,6190	388004,6070
	1040	1380336,8530	388000,3700
	1041	1380336,6370	388000,1220
	1042	1380300,5500	387959,8620
	1043	1380296,5420	387955,3910
	1044	1380285,0740	387942,6010
	1045	1380250,2930	387903,9920
	1046	1380248,7090	387902,2430
	1047	1380184,0640	387830,8930
	1048	1380162,9810	387807,6320
	1049	1380148,5710	387792,2360
	1050	1380120,4810	387762,5320
	1051	1380115,5710	387757,3420
	1052	1380113,0020	387754,6150

Сведения о границах территориальной зоны предприятий и складов II - I классов вредности (санитарно-защитные зоны - до 500 м и более) ПК-3

Сведения о характерных точках границ объекта	№ точки	Координаты	
		X	Y
	1053	1380111,4690	387752,9690
	1054	1380108,9320	387750,2100
	1055	1380105,3770	387746,3810
	1056	1380076,0750	387714,7030
	1057	1380051,0360	387686,6710
	1058	1380047,3270	387682,5210
	1059	1380044,3750	387679,2060
	1060	1380043,3340	387678,0420
	1061	1379953,7960	387577,5760
	1062	1379935,3750	387557,2310
	1063	1379931,3520	387552,7670
	1064	1379913,2740	387532,7900
	1065	1379844,0630	387455,6910
	1066	1379819,4030	387428,4110
	1067	1379811,8000	387419,9290
	1068	1379811,3800	387419,4650
	1069	1379807,7960	387415,4720
	1070	1379807,0080	387414,5850
	1071	1379799,0980	387405,7780
	1072	1379795,0830	387401,3060
	1073	1379791,3860	387397,1820
	1074	1379782,7570	387387,5490
	1075	1379776,3840	387380,2130
	1076	1379730,7880	387329,5550
	1077	1379721,9810	387319,7540
	1078	1379717,9510	387315,2980
	1079	1379688,5830	387282,6850
	1080	1379684,5580	387278,2360
	1081	1379660,6350	387251,9770
	1082	1379638,6260	387227,4860
	1083	1379628,5150	387216,2440
	1084	1379619,5110	387206,2720
	1085	1379600,4510	387185,1350
	1086	1379599,6260	387184,2190
	1087	1379598,1690	387182,6420
	1088	1379597,7460	387182,1860
	1089	1379592,2710	387176,4700
	1090	1379588,9090	387172,9550
	1091	1379454,9008	387325,5576
	1092	1379346,9222	387465,1693
	924	1379330,6716	387486,1807
	1093	1379926,9958	387263,2663
	1094	1379929,0050	387265,4610
	1095	1379938,6850	387277,8820
	1096	1379947,7480	387289,0980

Сведения о границах территориальной зоны предприятий и складов II - I классов вредности (санитарно-защитные зоны - до 500 м и более) ПК-3

Сведения о характерных точках границ объекта	№ точки	Координаты	
		X	Y
	1097	1379949,0070	387290,6490
	1098	1380007,6960	387363,3900
	1099	1380087,9120	387452,2240
	1100	1380129,7660	387500,0830
	1101	1380145,3480	387518,0000
	1102	1380220,6370	387604,5670
	1103	1380257,7430	387642,1040
	1104	1380259,7030	387644,0930
	1105	1380265,3130	387647,4990
	1106	1380267,1010	387648,3820
	1107	1380274,3940	387652,0470
	1108	1380276,2630	387652,7440
	1109	1380281,9460	387654,8790
	1110	1380301,2070	387658,8900
	1111	1380311,6930	387659,4270
	1112	1380311,6130	387643,1770
	1113	1380311,5000	387638,9940
	1114	1380311,2990	387632,2860
	1115	1380311,2700	387631,5960
	1116	1380310,9450	387623,0070
	1117	1380307,7660	387604,8380
	1118	1380307,0250	387601,0230
	1119	1380306,7550	387599,6250
	1120	1380306,5320	387598,4390
	1121	1380302,1960	387578,4960
	1122	1380297,7940	387565,4360
	1123	1380295,6000	387560,7670
	1124	1380293,8670	387557,1320
	1125	1380284,4280	387539,3200
	1126	1380283,3730	387537,6190
	1127	1380281,7450	387535,0820
	1128	1380283,0080	387534,1300
	1129	1380279,8730	387529,6730
	1130	1380278,5110	387527,7390
	1131	1380275,8430	387523,9610
	1132	1380274,6900	387522,3150
	1133	1380269,9990	387515,6500
	1134	1380264,1810	387507,3860
	1135	1380260,9800	387502,8380
	1136	1380250,2860	387490,7970
	1137	1380248,3580	387488,6290
	1138	1380247,2450	387489,5340
	1139	1380227,8970	387468,6160
	1140	1380225,1810	387465,6780
	1141	1380224,7580	387465,2100

Сведения о границах территориальной зоны предприятий и складов II - I классов вредности (санитарно-защитные зоны - до 500 м и более) ПК-3

Сведения о характерных точках границ объекта	№ точки	Координаты	
		X	Y
	1142	1380220,6510	387460,5420
	1143	1380219,0780	387458,7430
	1144	1380212,8480	387451,6180
	1145	1380213,9170	387450,7050
	1146	1380213,1580	387449,8660
	1147	1380210,5040	387446,8840
	1148	1380201,7990	387437,0910
	1149	1380198,7770	387433,6930
	1150	1380188,6740	387422,3380
	1151	1380181,4830	387414,2600
	1152	1380179,5490	387412,0700
	1153	1380178,7970	387412,7420
	1154	1380177,1360	387410,8550
	1155	1380123,5690	387349,6920
	1156	1380120,8060	387346,5420
	1157	1380118,5610	387343,9830
	1158	1380117,2430	387342,4790
	1159	1380113,6920	387338,4130
	1160	1380111,3850	387335,4310
	1161	1380112,5930	387334,3800
	1162	1380115,6990	387331,6530
	1163	1380116,1300	387331,2850
	1164	1380117,6260	387333,0040
	1165	1380122,1490	387338,1650
	1166	1380129,0760	387346,0670
	1167	1380180,4760	387404,7590
	1168	1380185,8010	387410,8400
	1169	1380191,0320	387416,8080
	1170	1380200,8650	387428,0240
	1171	1380203,8610	387431,4480
	1172	1380214,4020	387443,4890
	1173	1380217,0410	387446,4970
	1174	1380230,0610	387461,3560
	1175	1380232,7980	387464,3420
	1176	1380236,6860	387468,5650
	1177	1380257,4140	387491,0670
	1178	1380268,1270	387503,6560
	1179	1380273,9780	387511,8790
	1180	1380278,7740	387518,6790
	1181	1380279,9420	387520,3330
	1182	1380283,7450	387526,2130
	1183	1380284,8580	387527,9360
	1184	1380289,0560	387534,4250
	1185	1380289,7970	387535,5790
	1186	1380290,0890	387536,1300

Сведения о границах территориальной зоны предприятий и складов II - I классов вредности (санитарно-защитные зоны - до 500 м и более) ПК-3

Сведения о характерных точках границ объекта	№ точки	Координаты	
		X	Y
	1187	1380300,0460	387554,9490
	1188	1380301,7580	387558,5850
	1189	1380303,8310	387563,0090
	1190	1380305,5830	387568,1480
	1191	1380303,0830	387558,1210
	1192	1380301,9400	387554,2780
	1193	1380299,5310	387546,1570
	1194	1380297,7900	387542,8020
	1195	1380285,6690	387519,5190
	1196	1380278,0550	387508,0210
	1197	1380271,9120	387500,0640
	1198	1380261,9690	387487,5560
	1199	1380237,9080	387459,9730
	1200	1380235,6130	387457,3300
	1201	1380235,2800	387456,9510
	1202	1380222,2790	387441,9490
	1203	1380219,6660	387438,9200
	1204	1380206,4200	387423,6150
	1205	1380211,2450	387419,2570
	1206	1380213,9680	387422,3380
	1207	1380224,6040	387434,6270
	1208	1380227,2250	387437,6490
	1209	1380240,2520	387452,7060
	1210	1380240,9270	387453,4680
	1211	1380239,9820	387454,1510
	1212	1380240,5800	387454,8300
	1213	1380242,0180	387456,4830
	1214	1380243,7780	387458,5310
	1215	1380245,7160	387460,7680
	1216	1380271,1600	387490,1470
	1217	1380276,0110	387496,1920
	1218	1380277,5910	387498,1410
	1219	1380281,9020	387504,3790
	1220	1380287,7750	387512,8470
	1221	1380301,3200	387538,1850
	1222	1380302,4660	387540,3240
	1223	1380302,8270	387541,5100
	1224	1380306,2950	387552,7450
	1225	1380307,4810	387556,5590
	1226	1380309,5290	387563,1840
	1227	1380312,7190	387578,5360
	1228	1380313,9120	387584,2520
	1229	1380315,0260	387593,6430
	1230	1380315,5040	387597,6540
	1231	1380315,6060	387598,4250

Сведения о границах территориальной зоны предприятий и складов II - I классов вредности (санитарно-защитные зоны - до 500 м и более) ПК-3

Сведения о характерных точках границ объекта	№ точки	Координаты	
		X	Y
	1232	1380315,6350	387598,8480
	1233	1380316,4490	387608,9040
	1234	1380316,4930	387609,3930
	1235	1380317,7920	387609,9910
	1236	1380318,1500	387615,2800
	1237	1380318,1540	387628,6060
	1238	1380318,1570	387631,1760
	1239	1380318,1500	387639,6660
	1240	1380318,1540	387642,5680
	1241	1380318,2120	387660,3500
	1242	1380319,3840	387660,3800
	1243	1380321,4170	387660,3500
	1244	1380320,7560	387679,4030
	1245	1380320,4680	387687,4120
	1246	1380319,9060	387703,4930
	1247	1380319,1980	387723,5430
	1248	1380318,8620	387752,8300
	1249	1380319,3950	387764,0510
	1250	1380320,1540	387768,2660
	1251	1380324,6760	387793,5720
	1252	1380325,2970	387797,0390
	1253	1380326,5450	387800,9010
	1254	1380330,4180	387812,7530
	1255	1380336,1920	387823,9290
	1256	1380337,5020	387825,5820
	1257	1380346,8170	387837,3060
	1258	1380350,7340	387842,2410
	1259	1380354,0620	387845,7450
	1260	1380374,9590	387867,6920
	1261	1380390,6870	387884,6360
	1262	1380428,4900	387926,0340
	1263	1380444,6080	387943,7400
	1264	1380457,7550	387958,1790
	1265	1380463,9820	387965,0230
	1266	1380497,6860	387999,3730
	1267	1380579,4790	388073,4680
	1268	1380603,3570	388094,5580
	1269	1380684,4680	388168,0580
	1270	1380716,6020	388195,7360
	1271	1380732,0640	388208,9490
	1272	1380774,9000	388245,4380
	1273	1380778,1230	388248,1870
	1274	1380788,6790	388257,1690
	1275	1380799,0670	388266,0170
	1276	1380800,5960	388267,3240

Сведения о границах территориальной зоны предприятий и складов II - I классов вредности (санитарно-защитные зоны - до 500 м и более) ПК-3

Сведения о характерных точках границ объекта	№ точки	Координаты	
		X	Y
	1277	1380804,8670	388270,9590
	1278	1380809,4330	388274,8570
	1279	1380819,0760	388283,0730
	1280	1380824,3470	388287,5630
	1281	1380826,3580	388289,2710
	1282	1380828,9240	388291,4610
	1283	1380829,3950	388291,8700
	1284	1380836,8260	388298,1920
	1285	1380839,8770	388300,7830
	1286	1380845,4400	388305,5210
	1287	1380846,1480	388306,1300
	1288	1380850,6080	388301,7650
	1289	1380853,1090	388299,3340
	1290	1380853,4990	388298,9470
	1291	1380853,8130	388298,6510
	1292	1380855,2620	388297,2240
	1293	1380857,9230	388294,6330
	1294	1380859,3500	388293,2420
	1295	1380865,5150	388287,2230
	1296	1380875,1440	388277,8170
	1297	1380881,8270	388271,3060
	1298	1380882,9220	388270,2330
	1299	1380886,1190	388267,1050
	1300	1380895,4850	388257,9650
	1301	1380896,0440	388257,4280
	1302	1380902,7490	388260,5240
	1303	1380903,2010	388265,1340
	1304	1380903,2520	388265,6700
	1305	1380903,7120	388270,2760
	1306	1380903,9139	388270,4298
	1307	1381012,2010	388084,2582
	1308	1381143,9036	387918,4304
	1309	1381232,7018	387835,6085
	1310	1381293,1494	387746,0832
	1311	1381306,8858	387755,8781
	1312	1381311,9512	387759,4900
	1313	1381594,7435	387961,1379
	1314	1381611,9690	387939,8420
	1315	1381652,3560	387884,8840
	1316	1381655,1010	387886,7120
	1317	1381754,4540	387747,6660
	1318	1381838,4287	387807,9428
	1319	1381838,4190	387807,2920
	1320	1381851,9460	387786,4430
	1321	1381839,3060	387776,9100

Сведения о границах территориальной зоны предприятий и складов II - I классов вредности (санитарно-защитные зоны - до 500 м и более) ПК-3

Сведения о характерных точках границ объекта	№ точки	Координаты	
		X	Y
	1322	1381864,2790	387742,1210
	1323	1381875,2620	387750,1370
	1324	1381875,9880	387749,3960
	1325	1381884,1350	387755,1300
	1326	1381888,1060	387749,7720
	1327	1381903,7830	387760,8090
	1328	1381905,8200	387757,9550
	1329	1381908,9770	387752,8710
	1330	1381919,4600	387737,2560
	1331	1381919,4490	387737,2300
	1332	1381938,1410	387709,1140
	1333	1381881,6530	387671,6140
	1334	1381898,1110	387647,0680
	1335	1381890,9350	387642,0680
	1336	1381900,8120	387627,0260
	1337	1381901,1048	387626,5797
	1338	1381907,1560	387617,3570
	1339	1381911,3310	387610,9950
	1340	1381940,5090	387630,9460
	1341	1381972,1620	387652,7660
	1342	1381970,0340	387655,9590
	1343	1381983,6600	387665,6470
	1344	1381984,4810	387666,1060
	1345	1382071,4130	387727,6450
	1346	1382070,7340	387728,6420
	1347	1382098,8350	387749,2500
	1348	1382099,6060	387753,8310
	1349	1382103,2010	387756,3750
	1350	1382112,5985	387762,6706
	1351	1382525,3289	387186,6605
	1352	1382126,3780	386899,5960
	1353	1381972,7109	386790,4974
	1354	1382013,9895	386732,3804
	1355	1381446,4924	386335,2299
	1356	1381344,9791	386333,2004
	1357	1381222,8888	386348,7600
	1358	1381061,5286	386428,8043
	1359	1381071,8332	386625,8287
	1360	1381123,1980	387607,9220
	1361	1381106,6209	387647,2268
	1362	1380897,7782	387645,1356
	1363	1380798,6529	387647,2155
	1364	1380737,4090	387649,1170
	1365	1380694,6011	387650,0653
	1366	1380508,9040	387655,9097

Сведения о границах территориальной зоны предприятий и складов II - I классов вредности (санитарно-защитные зоны - до 500 м и более) ПК-3

Сведения о характерных точках границ объекта	№ точки	Координаты	
		X	Y
	1367	1380508,4600	387629,4600
	1368	1380508,4400	387628,1900
	1369	1380508,3700	387624,6800
	1370	1380508,0200	387604,8500
	1371	1380508,0400	387604,1300
	1372	1380500,5800	387604,5500
	1373	1380496,8100	387604,7700
	1374	1380496,4600	387597,8900
	1375	1380492,2600	387518,8700
	1376	1380491,3300	387494,5100
	1377	1380491,1900	387490,6800
	1378	1380490,5900	387475,0800
	1379	1380490,0700	387465,9900
	1380	1380488,7900	387433,8000
	1381	1380488,5800	387418,7200
	1382	1380488,5400	387417,2500
	1383	1380488,4400	387414,7100
	1384	1380488,2700	387410,6500
	1385	1380488,7300	387409,9200
	1386	1380489,5700	387408,6200
	1387	1380492,6100	387403,8500
	1388	1380494,7800	387400,7700
	1389	1380515,3800	387382,2100
	1390	1380525,5900	387372,4400
	1391	1380539,1200	387360,5900
	1392	1380558,6600	387343,7800
	1393	1380577,0500	387327,5300
	1394	1380604,8400	387303,0700
	1395	1380629,7800	387280,8900
	1396	1380665,8000	387250,1300
	1397	1380671,2300	387245,9300
	1398	1380684,0300	387237,5900
	1399	1380685,2400	387236,8100
	1400	1380688,0000	387235,0100
	1401	1380687,4500	387218,3300
	1402	1380668,2100	387217,7600
	1403	1380663,0900	387182,1200
	1404	1380662,8600	387136,0900
	1405	1380669,6200	387135,9500
	1406	1380666,1700	387121,6300
	1407	1380647,3500	387122,0400
	1408	1380633,4860	387122,3498
	1409	1380620,5800	387122,6300
	1410	1380617,5600	387122,6900
	1411	1380572,5300	387071,2500

Сведения о границах территориальной зоны предприятий и складов II - I классов вредности (санитарно-защитные зоны - до 500 м и более) ПК-3

Сведения о характерных точках границ объекта	№ точки	Координаты	
		X	Y
	1412	1380545,1100	387039,9300
	1413	1380538,5200	387032,4100
	1414	1380530,6800	387023,4500
	1415	1380530,6700	387023,4500
	1416	1380484,2900	386970,4800
	1417	1380477,0200	386957,6900
	1418	1380446,2800	386903,6900
	1419	1380446,4892	386903,6684
	1420	1380446,4000	386903,5000
	1421	1380446,2000	386903,5500
	1422	1380410,6800	386840,5500
	1423	1380264,5900	386955,9600
	1424	1380240,0000	386977,9300
	1425	1380212,0700	387002,9000
	1426	1380203,8700	387010,2300
	1427	1380161,7400	387047,8800
	1428	1380167,5300	387054,7000
	1429	1379953,5600	387246,6800
	1430	1379949,8201	387242,9205
	1093	1379926,9958	387263,2663
	1431	1380661,8115	395792,5067
	1432	1380670,6310	395804,0880
	1433	1380667,0280	395806,1980
	1434	1380669,7070	395810,4940
	1435	1380673,4810	395807,9940
	1436	1380677,5110	395813,0930
	1437	1380673,7480	395816,2060
	1438	1380677,5440	395820,0900
	1439	1380674,4190	395822,3020
	1440	1380677,2550	395825,4840
	1441	1380680,3690	395823,2760
	1442	1380683,1900	395826,4880
	1443	1380685,9790	395825,2730
	1444	1380688,7020	395829,7150
	1445	1380685,8220	395832,4490
	1446	1380688,8880	395836,0290
	1447	1380684,1940	395839,6390
	1448	1380693,2390	395850,8450
	1449	1380699,1440	395846,5450
	1450	1380701,4800	395849,9360
	1451	1380700,7070	395850,7240
	1452	1380703,4920	395853,6400
	1453	1380706,8350	395850,6910
	1454	1380709,7730	395853,1920
	1455	1380705,9190	395856,9620

Сведения о границах территориальной зоны предприятий и складов II - I классов вредности (санитарно-защитные зоны - до 500 м и более) ПК-3

Сведения о характерных точках границ объекта	№ точки	Координаты	
		X	Y
	1456	1380708,8680	395861,1010
	1457	1380706,8420	395862,8710
	1458	1380710,2440	395867,5620
	1459	1380706,7800	395870,2220
	1460	1380709,1960	395873,4860
	1461	1380711,4190	395871,7230
	1462	1380715,8650	395877,7090
	1463	1380700,2690	395893,8530
	1464	1380708,0250	395906,3390
	1465	1380713,0650	395904,2330
	1466	1380713,5550	395904,8900
	1467	1380718,7740	395902,3060
	1468	1380717,8650	395900,9010
	1469	1380721,3220	395898,5430
	1470	1380723,2200	395900,7800
	1471	1380730,6480	395895,7690
	1472	1380730,9940	395896,2760
	1473	1380734,5900	395893,5200
	1474	1380735,2830	395893,9440
	1475	1380737,5350	395891,8050
	1476	1380737,1630	395891,3450
	1477	1380738,1630	395890,5200
	1478	1380744,4880	395886,2970
	1479	1380742,2760	395883,1540
	1480	1380765,3960	395867,8860
	1481	1380766,5530	395869,7000
	1482	1380770,6880	395867,2150
	1483	1380769,8450	395865,8940
	1484	1380776,3640	395862,3200
	1485	1380777,1520	395863,0500
	1486	1380780,8970	395860,9150
	1487	1380780,5830	395859,5320
	1488	1380784,4780	395857,5610
	1489	1380786,0510	395859,9620
	1490	1380789,7520	395857,3090
	1491	1380792,8510	395861,9040
	1492	1380793,0080	395862,1600
	1493	1380792,4970	395862,8710
	1494	1380798,1070	395871,0510
	1495	1380806,7760	395884,0450
	1496	1380804,0340	395886,2130
	1497	1380806,0200	395889,0600
	1498	1380809,3560	395886,6730
	1499	1380811,9330	395889,7650
	1500	1380817,5100	395885,5560

Сведения о границах территориальной зоны предприятий и складов II - I классов вредности (санитарно-защитные зоны - до 500 м и более) ПК-3

Сведения о характерных точках границ объекта	№ точки	Координаты	
		X	Y
	1501	1380820,5540	395883,5300
	1502	1380818,4700	395880,0740
	1503	1380832,5080	395869,2700
	1504	1380835,6430	395873,0220
	1505	1380839,4580	395870,3570
	1506	1380836,2200	395866,6490
	1507	1380854,7550	395852,5670
	1508	1380850,8090	395847,5810
	1509	1380854,6890	395842,7740
	1510	1380855,9700	395841,6720
	1511	1380860,2040	395845,3370
	1512	1380863,3800	395841,6650
	1513	1380868,4310	395845,5850
	1514	1380871,2930	395842,6690
	1515	1380872,0890	395843,0990
	1516	1380874,4760	395840,4350
	1517	1380871,2970	395837,3580
	1518	1380874,7420	395833,4450
	1519	1380875,8230	395834,1350
	1520	1380877,7680	395831,7220
	1521	1380879,7350	395829,3280
	1522	1380883,0130	395831,3900
	1523	1380888,9040	395823,6010
	1524	1380889,7510	395822,5130
	1525	1380893,1860	395825,4220
	1526	1380898,5480	395819,4330
	1527	1380897,5400	395818,5790
	1528	1380899,5040	395816,3740
	1529	1380892,6780	395810,0410
	1530	1380908,2930	395788,3890
	1531	1380901,6540	395784,0860
	1532	1380911,2144	395772,3930
	1533	1380832,4893	395706,4415
	1534	1380776,5313	395766,2346
	1535	1380735,4463	395723,9051
	1536	1380703,7715	395753,4148
	1537	1380705,3820	395755,0280
	1538	1380703,6120	395756,7910
	1539	1380701,9411	395755,1201
	1431	1380661,8115	395792,5067
	1540	1380753,0991	388490,1153
	1541	1380753,1000	388490,1200
	1542	1380753,4006	388490,3571
	1540	1380753,0991	388490,1153
	1543	1381559,9570	388645,0730

Сведения о границах территориальной зоны предприятий и складов II - I классов вредности (санитарно-защитные зоны - до 500 м и более) ПК-3

Сведения о характерных точках границ объекта	№ точки	Координаты	
		X	Y
	1544	1381564,2750	388646,0290
	1545	1381575,5820	388664,0020
	1546	1381578,0420	388666,5570
	1547	1381574,0060	388673,0680
	1548	1381598,6360	388692,6510
	1549	1381627,8328	388715,2380
	1550	1381737,2920	388799,9170
	1551	1381789,2130	388844,0200
	1552	1381794,9250	388846,7830
	1553	1381795,3600	388845,8850
	1554	1381795,5280	388848,1370
	1555	1381842,0690	388883,9220
	1556	1381911,9260	388933,1490
	1557	1381912,4150	388935,3170
	1558	1381923,6720	388921,1740
	1559	1381927,7530	388916,9720
	1560	1381924,8110	388914,1180
	1561	1381926,8580	388911,8150
	1562	1381935,8810	388908,7090
	1563	1381938,1620	388909,8040
	1564	1381947,4150	388896,9230
	1565	1381950,3100	388898,1860
	1566	1381956,6316	388889,1947
	1567	1381958,0180	388890,2360
	1568	1381950,2330	388900,0070
	1569	1381953,3790	388902,3030
	1570	1381954,0980	388902,8250
	1571	1381935,4720	388923,5680
	1572	1381933,3080	388929,3240
	1573	1381892,1030	388976,9270
	1574	1381888,9820	388974,7740
	1575	1381852,3070	389025,8040
	1576	1381885,5880	389050,0990
	1577	1381924,9420	389081,2150
	1578	1381923,4050	389083,2630
	1579	1381956,3910	389107,2320
	1580	1381956,9850	389106,4040
	1581	1381991,8430	389132,2310
	1582	1382030,6100	389161,8140
	1583	1382068,2230	389189,7810
	1584	1382087,6370	389203,7050
	1585	1382166,4550	389259,8210
	1586	1382199,2400	389283,1700
	1587	1382205,2440	389275,9100
	1588	1382280,8460	389327,4190

Сведения о границах территориальной зоны предприятий и складов II - I классов вредности (санитарно-защитные зоны - до 500 м и более) ПК-3

Сведения о характерных точках границ объекта	№ точки	Координаты	
		X	Y
	1589	1382287,1680	389331,7220
	1590	1382290,5950	389330,3020
	1591	1382293,1910	389329,2440
	1592	1382362,6170	389377,4560
	1593	1382381,1300	389392,1440
	1594	1382405,8620	389411,7700
	1595	1382487,4510	389469,5390
	1596	1382489,0820	389470,6880
	1597	1382491,8130	389472,6300
	1598	1382525,2070	389497,0450
	1599	1382531,5030	389499,9980
	1600	1382536,4190	389502,3120
	1601	1382536,7950	389501,7830
	1602	1382539,2590	389503,6190
	1603	1382539,8500	389502,9070
	1604	1382559,9800	389517,7300
	1605	1382566,2909	389522,8115
	1606	1382567,3680	389521,7480
	1607	1382601,2830	389486,0990
	1608	1382613,6130	389502,3700
	1609	1382659,7530	389489,4240
	1610	1382674,6380	389498,0410
	1611	1382683,2000	389496,0920
	1612	1382707,4980	389476,4740
	1613	1382739,3120	389432,3200
	1614	1382746,8820	389424,2490
	1615	1382750,7840	389420,8880
	1616	1382772,2570	389397,4690
	1617	1382783,0860	389385,6840
	1618	1382800,8580	389366,2760
	1619	1382801,9090	389364,8790
	1620	1382812,4210	389350,7380
	1621	1382812,1829	389350,5566
	1622	1382812,4320	389350,7380
	1623	1382814,1440	389351,8770
	1624	1382819,2830	389355,4980
	1625	1382820,4880	389353,6690
	1626	1382822,3490	389354,9910
	1627	1382841,3950	389330,7110
	1628	1382845,7020	389333,9450
	1629	1382860,0500	389314,6180
	1630	1382855,2540	389311,0700
	1631	1382856,9480	389308,6360
	1632	1382859,2840	389305,7450
	1633	1382869,5040	389291,8130

Сведения о границах территориальной зоны предприятий и складов II - I классов вредности (санитарно-защитные зоны - до 500 м и более) ПК-3

Сведения о характерных точках границ объекта	№ точки	Координаты	
		X	Y
	1634	1382887,6840	389266,9750
	1635	1382914,3480	389230,3800
	1636	1382880,7060	389206,0380
	1637	1382878,0630	389204,1110
	1638	1382876,5370	389203,0080
	1639	1382927,6370	389130,0700
	1640	1382907,1500	389115,5870
	1641	1382907,0700	389115,5290
	1642	1382907,1170	389115,4520
	1643	1382958,8190	389040,3170
	1644	1382971,5250	389026,1070
	1645	1382995,5425	388993,1303
	1646	1383003,6118	388999,7663
	1647	1383021,7506	388973,2885
	1648	1382854,7925	388854,8318
	1649	1382872,6570	388829,7780
	1650	1382877,3550	388823,1090
	1651	1382880,6070	388818,5470
	1652	1382913,7270	388771,7460
	1653	1382912,7600	388770,9610
	1654	1382914,4320	388768,8230
	1655	1382913,4640	388768,0670
	1656	1382915,0670	388765,8440
	1657	1382914,0880	388765,0590
	1658	1382915,7020	388762,8330
	1659	1382922,7083	388767,0021
	1660	1382927,3010	388769,7350
	1661	1382963,7140	388796,8180
	1662	1382969,8240	388800,0960
	1663	1383003,0100	388822,4520
	1664	1383003,3750	388822,7000
	1665	1383019,2710	388834,5990
	1666	1383044,1740	388852,7210
	1667	1383044,9850	388853,3050
	1668	1383056,8620	388861,6900
	1669	1383057,6500	388860,5870
	1670	1383059,0450	388861,5690
	1671	1383058,2560	388862,6710
	1672	1383059,3620	388863,4560
	1673	1383060,1470	388862,3540
	1674	1383061,3220	388863,1930
	1675	1383060,5450	388864,2880
	1676	1383063,2860	388866,2300
	1677	1383059,6400	388871,5340
	1678	1383060,4640	388872,1140

Сведения о границах территориальной зоны предприятий и складов II - I классов вредности (санитарно-защитные зоны - до 500 м и более) ПК-3

Сведения о характерных точках границ объекта	№ точки	Координаты	
		X	Y
	1679	1383055,1240	388879,6000
	1680	1383076,9920	388895,0210
	1681	1383076,1340	388896,2370
	1682	1383084,2920	388901,9930
	1683	1383085,5980	388900,1420
	1684	1383114,4260	388920,4730
	1685	1383113,1230	388922,3380
	1686	1383121,3350	388928,1380
	1687	1383130,5520	388915,1000
	1688	1383171,9430	388943,8360
	1689	1383180,7980	388943,0660
	1690	1383202,1060	388912,3410
	1691	1383254,2500	388950,2280
	1692	1383260,9880	388955,1220
	1693	1383287,5320	388973,9826
	1694	1383332,9675	388909,9497
	1695	1383463,9739	388725,3205
	1696	1383597,4207	388537,2519
	1697	1384419,6220	387381,0960
	1698	1384232,0947	387245,3451
	1699	1384122,7966	387167,1179
	1700	1383899,5560	387007,3394
	1701	1383897,1900	387005,6460
	1702	1383868,6660	387006,4460
	1703	1383653,7790	387072,7440
	1704	1383535,8190	387122,0080
	1705	1383529,4270	387131,5930
	1706	1383444,4880	387162,4870
	1707	1383366,6920	387188,5950
	1708	1383484,2290	387262,9530
	1709	1383413,2300	387307,8700
	1710	1383412,7000	387311,3480
	1711	1383417,8100	387318,2140
	1712	1383396,4320	387334,7960
	1713	1383345,6390	387402,9520
	1714	1383333,9880	387418,5890
	1715	1383333,4260	387418,7130
	1716	1383323,3010	387433,0360
	1717	1383295,9550	387471,6930
	1718	1383303,6820	387476,6310
	1719	1383371,5540	387523,0850
	1720	1383374,8720	387525,7490
	1721	1383387,9680	387535,1770
	1722	1383351,1540	387587,9710
	1723	1383307,4450	387557,6320

Сведения о границах территориальной зоны предприятий и складов II - I классов вредности (санитарно-защитные зоны - до 500 м и более) ПК-3

Сведения о характерных точках границ объекта	№ точки	Координаты	
		X	Y
	1724	1383311,0730	387552,2670
	1725	1383288,5780	387537,0750
	1726	1383287,4250	387538,7360
	1727	1383276,5810	387531,3960
	1728	1383253,1080	387564,8230
	1729	1383263,8420	387573,2540
	1730	1383271,4530	387578,9740
	1731	1383283,2680	387562,4060
	1732	1383338,5430	387601,8190
	1733	1383231,5110	387751,9400
	1734	1383213,5310	387774,6360
	1735	1383157,1350	387854,7860
	1736	1383129,1720	387835,1160
	1737	1383039,0320	387963,3920
	1738	1382963,4180	388069,2530
	1739	1382816,0200	388277,8250
	1740	1382805,1720	388293,4870
	1741	1382727,5480	388400,8660
	1742	1382688,5910	388456,2000
	1743	1382652,4200	388508,8810
	1744	1382617,9710	388557,3780
	1745	1382614,7670	388561,0430
	1746	1382607,2620	388571,1900
	1747	1382596,3920	388585,6400
	1748	1382591,3230	388592,3780
	1749	1382570,8720	388621,5160
	1750	1382555,6587	388642,5963
	1751	1382264,8197	388436,2461
	1752	1382246,0290	388454,1230
	1753	1382229,9800	388469,9130
	1754	1382213,9820	388483,8960
	1755	1382212,3650	388485,3450
	1756	1382210,0800	388482,6040
	1757	1382173,0515	388516,2190
	1758	1382170,4912	388515,7401
	1759	1382072,9460	388440,1470
	1760	1382068,7010	388444,9760
	1761	1382063,7150	388461,8540
	1762	1382019,8460	388501,9380
	1763	1382020,4990	388502,7450
	1764	1382026,6240	388510,5340
	1765	1382025,8870	388511,0780
	1766	1382026,4230	388511,7710
	1767	1382017,1230	388518,7680
	1768	1382006,7970	388527,4260

Сведения о границах территориальной зоны предприятий и складов II - I классов вредности (санитарно-защитные зоны - до 500 м и более) ПК-3

Сведения о характерных точках границ объекта	№ точки	Координаты	
		X	Y
	1769	1381997,0520	388535,3650
	1770	1381993,1170	388531,4380
	1771	1381922,8650	388594,8640
	1772	1381906,3160	388609,4750
	1773	1381894,0080	388609,3910
	1774	1381857,5010	388608,5150
	1775	1381815,4060	388596,1050
	1776	1381789,6510	388588,9100
	1777	1381787,1620	388625,0310
	1778	1381763,7690	388641,0360
	1779	1381671,3620	388630,3090
	1780	1381672,0450	388626,7900
	1781	1381672,1070	388626,4650
	1782	1381669,3510	388626,0780
	1783	1381607,4070	388617,5260
	1784	1381607,3300	388618,0190
	1785	1381606,2970	388624,8990
	1786	1381606,2200	388625,4070
	1787	1381605,8300	388628,0750
	1788	1381605,7420	388628,6480
	1789	1381605,6660	388629,1550
	1790	1381619,6310	388631,7290
	1791	1381619,6310	388631,7400
	1792	1381613,7297	388652,5496
	1793	1381608,3590	388650,5480
	1794	1381578,4440	388642,2700
	1795	1381565,6220	388639,5430
	1796	1381561,2890	388639,0580
	1543	1381559,9570	388645,0730
	1797	1382026,6472	388267,9386
	1798	1382205,0537	388394,0117
	1799	1382217,8400	388376,4950
	1800	1382222,9322	388369,7832
	1801	1382223,5800	388368,9300
	1802	1382229,1000	388361,6200
	1803	1382240,8100	388345,3600
	1804	1382240,9788	388345,1234
	1805	1382247,6570	388335,7760
	1806	1382247,6496	388335,7705
	1807	1382247,6500	388335,7700
	1808	1382246,5931	388334,9871
	1809	1382246,3030	388334,7720
	1810	1382247,2697	388333,4570
	1811	1382248,0800	388332,3600
	1812	1382247,5015	388331,9810

Сведения о границах территориальной зоны предприятий и складов II - I классов вредности (санитарно-защитные зоны - до 500 м и более) ПК-3

Сведения о характерных точках границ объекта	№ точки	Координаты	
		X	Y
	1813	1382268,4730	388302,7690
	1814	1382273,8679	388295,2620
	1815	1382288,7300	388274,5900
	1816	1382304,3206	388252,8999
	1817	1382311,0720	388243,5110
	1818	1382317,0965	388235,1833
	1819	1382333,3400	388212,7400
	1820	1382333,3500	388212,7400
	1821	1382333,7728	388212,1509
	1822	1382334,5700	388211,0400
	1823	1382343,7700	388198,3300
	1824	1382354,8965	388182,8648
	1825	1382354,9000	388182,8600
	1826	1382354,8822	388182,8470
	1827	1382385,1500	388140,7600
	1828	1382387,0427	388138,1550
	1829	1382406,9430	388110,7790
	1830	1382418,9456	388094,4807
	1831	1382419,5500	388093,6600
	1832	1382422,7000	388089,3600
	1833	1382424,7979	388086,5860
	1834	1382429,6530	388080,1700
	1835	1382432,7310	388075,7110
	1836	1382437,2300	388069,2000
	1837	1382438,9246	388066,8652
	1838	1382439,0230	388066,7300
	1839	1382447,3740	388055,1090
	1840	1382449,8657	388051,5993
	1841	1382452,4600	388047,9500
	1842	1382452,4578	388047,9483
	1843	1382452,4580	388047,9480
	1844	1382445,7380	388042,9365
	1845	1382426,0200	388028,2300
	1846	1382424,5400	388027,1400
	1847	1382421,1868	388024,6402
	1848	1382412,3190	388018,0272
	1849	1382411,4949	388015,7221
	1850	1382410,9910	388014,3090
	1851	1382410,3579	388010,4561
	1852	1382407,1900	387991,1400
	1853	1382377,3741	387970,3218
	1854	1382333,4610	387939,6560
	1855	1382338,5350	387929,6000
	1856	1382336,5530	387928,2170
	1857	1382289,7520	387894,8050

Сведения о границах территориальной зоны предприятий и складов II - I классов вредности (санитарно-защитные зоны - до 500 м и более) ПК-3

Сведения о характерных точках границ объекта	№ точки	Координаты	
		X	Y
	1858	1382287,5730	387893,2390
	1859	1382284,1790	387891,0270
	1860	1382276,9370	387901,6770
	1861	1382245,0580	387878,4200
	1862	1382223,8705	387906,5557
	1863	1382218,5040	387913,6820
	1864	1382209,7440	387925,9350
	1865	1382203,9370	387933,9650
	1866	1382200,7220	387938,4150
	1867	1382199,4550	387940,2070
	1868	1382196,1740	387944,8530
	1869	1382187,3154	387957,6679
	1870	1382185,5740	387960,1870
	1871	1382182,0063	387965,0912
	1872	1382181,6499	387965,5811
	1873	1382178,5000	387969,9100
	1874	1382168,8759	387983,4269
	1875	1382165,0708	387988,7708
	1876	1382155,3590	388002,4100
	1877	1382152,0768	388006,9890
	1878	1382140,3100	388023,4000
	1879	1382140,3119	388023,4023
	1880	1382140,3100	388023,4050
	1881	1382142,3942	388025,8586
	1882	1382142,4100	388025,8700
	1883	1382142,4072	388025,8739
	1884	1382142,4072	388025,8739
	1885	1382141,6829	388026,8842
	1886	1382141,3029	388027,4119
	1887	1382140,0770	388029,1140
	1888	1382140,0818	388029,1175
	1889	1382140,0800	388029,1200
	1890	1382166,0100	388047,8500
	1891	1382166,0122	388047,8516
	1892	1382162,3890	388052,8970
	1893	1382112,8658	388121,6886
	1894	1382049,3160	388209,9640
	1895	1382047,2781	388213,9804
	1896	1382047,1510	388214,2310
	1897	1382044,2928	388218,1871
	1898	1382044,2905	388218,1903
	1899	1382050,5300	388222,5800
	1900	1382049,9600	388227,2700
	1901	1382052,1200	388229,9000
	1902	1382052,1150	388229,9069

Сведения о границах территориальной зоны предприятий и складов II - I классов вредности (санитарно-защитные зоны - до 500 м и более) ПК-3

Сведения о характерных точках границ объекта	№ точки	Координаты	
		X	Y
	1903	1382052,1150	388229,9070
	1904	1382052,1150	388229,9070
	1905	1382052,1145	388229,9077
	1906	1382051,9479	388230,1370
	1907	1382049,9700	388232,8600
	1908	1382043,5100	388243,6800
	1909	1382043,5088	388243,6793
	1797	1382026,6472	388267,9386
	1910	1382222,1000	386812,2660
	1911	1382222,9720	386815,9810
	1912	1382225,3010	386819,1930
	1913	1382250,2120	386815,0980
	1914	1382262,0310	386813,1560
	1915	1382277,8460	386810,5500
	1916	1382289,9020	386808,5720
	1917	1382317,2480	386804,0680
	1918	1382319,3790	386802,9980
	1919	1382320,3830	386805,2800
	1920	1382344,6080	386800,9940
	1921	1382472,9600	386893,0260
	1922	1382477,4627	386896,2031
	1923	1382482,3010	386899,6170
	1924	1382543,1650	386942,5740
	1925	1382544,0556	386943,2034
	1926	1382555,0490	386950,9730
	1927	1382557,9450	386953,0063
	1928	1382571,7510	386962,7000
	1929	1382699,8630	387052,7420
	1930	1382815,7680	387134,2100
	1931	1382875,8510	387176,4440
	1932	1382927,4470	387212,7070
	1933	1382928,1520	387213,2000
	1934	1382928,6115	387213,5215
	1935	1382952,4940	387230,2340
	1936	1382957,1840	387228,9350
	1937	1382963,8930	387219,7190
	1938	1382995,6440	387242,0130
	1939	1383014,2660	387213,4630
	1940	1383026,9390	387223,4050
	1941	1383032,9800	387214,5280
	1942	1383051,5690	387225,5660
	1943	1383056,4300	387218,5344
	1944	1383056,4310	387218,5330
	1945	1383075,1841	387231,9036
	1946	1383076,2730	387232,6800

Сведения о границах территориальной зоны предприятий и складов II - I классов вредности (санитарно-защитные зоны - до 500 м и более) ПК-3

Сведения о характерных точках границ объекта	№ точки	Координаты	
		X	Y
	1947	1383111,0860	387257,5000
	1948	1383123,9600	387266,6830
	1949	1383130,5770	387271,3920
	1950	1383150,2620	387282,2980
	1951	1383152,9599	387283,5836
	1952	1383154,8583	387284,4882
	1953	1383154,9880	387284,5500
	1954	1383169,7450	387291,2300
	1955	1383172,8023	387292,3156
	1956	1383176,9290	387293,7810
	1957	1383184,7239	387296,5612
	1958	1383187,2440	387297,4600
	1959	1383189,7950	387298,1720
	1960	1383191,5830	387295,7150
	1961	1383189,0627	387294,9000
	1962	1383175,7460	387290,5940
	1963	1383158,3430	387282,9950
	1964	1383157,4300	387282,6010
	1965	1383132,2230	387269,2530
	1966	1383066,8383	387221,5568
	1967	1383058,3769	387215,3844
	1968	1382997,8010	387171,1960
	1969	1383002,0790	387165,3120
	1970	1383003,5680	387166,8450
	1971	1383004,3331	387166,0853
	1972	1383005,6930	387164,7350
	1973	1383003,8240	387162,9070
	1974	1383061,0109	387084,1044
	1975	1383068,5270	387089,4470
	1976	1383113,8600	387121,2310
	1977	1383133,5590	387091,9720
	1978	1383134,1030	387091,1690
	1979	1383135,6730	387092,2430
	1980	1383148,2760	387073,8320
	1981	1383149,0650	387074,4450
	1982	1383157,1020	387080,6790
	1983	1383189,3930	387036,2410
	1984	1383205,2890	387048,6320
	1985	1383216,7360	387032,9120
	1986	1383247,9610	386990,0020
	1987	1383259,2030	386974,5520
	1988	1383265,1640	386978,7750
	1989	1383271,1020	386975,4750
	1990	1383279,0410	386963,8940
	1991	1383302,3970	386932,0370

Сведения о границах территориальной зоны предприятий и складов II - I классов вредности (санитарно-защитные зоны - до 500 м и более) ПК-3

Сведения о характерных точках границ объекта	№ точки	Координаты	
		X	Y
	1992	1383322,0200	386905,3000
	1993	1383321,2060	386894,0440
	1994	1383323,4580	386893,5990
	1995	1383325,2970	386892,2300
	1996	1383325,8380	386890,0470
	1997	1383325,3810	386887,8500
	1998	1383329,3490	386882,7730
	1999	1383333,8020	386860,5620
	2000	1383313,7380	386826,9610
	2001	1383313,7352	386826,9590
	2002	1383286,8370	386807,6740
	2003	1383286,8406	386807,6709
	2004	1383293,1560	386802,1190
	2005	1383291,9000	386799,2280
	2006	1383204,6830	386686,4250
	2007	1383137,9320	386635,4740
	2008	1383132,6910	386638,7150
	2009	1383103,2610	386677,3650
	2010	1383069,7576	386653,7950
	2011	1383052,6390	386641,7520
	2012	1383051,5730	386643,4240
	2013	1383048,1160	386648,8000
	2014	1383042,6230	386645,0010
	2015	1383041,5360	386646,6510
	2016	1383037,4950	386643,9130
	2017	1383028,3330	386657,2610
	2018	1383003,9260	386640,0370
	2019	1382911,3840	386574,7050
	2020	1382910,1140	386576,5120
	2021	1382908,2080	386575,1620
	2022	1382909,4710	386573,3550
	2023	1382894,5100	386562,8100
	2024	1382893,4260	386564,3580
	2025	1382891,3750	386562,9160
	2026	1382892,4660	386561,3720
	2027	1382885,3340	386556,3420
	2028	1382899,5400	386536,6610
	2029	1382899,9960	386536,0260
	2030	1382899,1780	386535,4680
	2031	1382874,7740	386517,0350
	2032	1382825,9480	386480,1480
	2033	1382821,2400	386479,5430
	2034	1382821,2400	386479,5424
	2035	1382821,1496	386462,4475
	2036	1382821,1340	386459,5080

Сведения о границах территориальной зоны предприятий и складов II - I классов вредности (санитарно-защитные зоны - до 500 м и более) ПК-3

Сведения о характерных точках границ объекта	№ точки	Координаты	
		X	Y
	2037	1382782,1770	386461,3580
	2038	1382721,9490	386500,7490
	2039	1382683,4606	386523,1672
	2040	1382680,3020	386525,0070
	2041	1382680,3014	386525,0076
	2042	1382676,2800	386529,2230
	2043	1382676,5243	386530,0813
	2044	1382676,6560	386530,5440
	2045	1382676,6528	386530,5452
	2046	1382666,0240	386534,6390
	2047	1382621,6830	386565,6130
	2048	1382615,2410	386557,8240
	2049	1382611,7923	386553,6642
	2050	1382611,7880	386553,6590
	2051	1382563,9737	386570,6273
	2052	1382559,7140	386572,1390
	2053	1382559,0222	386572,6246
	2054	1382558,3920	386573,0670
	2055	1382550,3880	386572,7960
	2056	1382546,5010	386572,0700
	2057	1382519,4250	386554,7620
	2058	1382515,6330	386553,4550
	2059	1382511,6800	386553,2070
	2060	1382511,3360	386552,4716
	2061	1382511,0266	386551,8104
	2062	1382511,0260	386551,8090
	2063	1382510,9806	386551,8743
	2064	1382499,6710	386568,1570
	2065	1382492,8130	386594,3860
	2066	1382489,7870	386597,9600
	2067	1382498,2910	386617,1690
	2068	1382498,2904	386617,1699
	2069	1382408,9470	386750,1830
	2070	1382413,7072	386755,4730
	2071	1382415,6770	386757,6620
	2072	1382415,6766	386757,6625
	2073	1382407,7390	386769,4770
	2074	1382401,3997	386780,1368
	2075	1382401,3990	386780,1380
	2076	1382382,6410	386784,8580
	2077	1382363,7330	386788,0579
	2078	1382362,1751	386788,3215
	2079	1382354,3430	386789,6470
	2080	1382334,0120	386793,3400
	2081	1382333,0660	386792,6648

Сведения о границах территориальной зоны предприятий и складов II - I классов вредности (санитарно-защитные зоны - до 500 м и более) ПК-3

Сведения о характерных точках границ объекта	№ точки	Координаты	
		X	Y
	2082	1382330,5960	386790,9020
	2083	1382314,7620	386795,0890
	2084	1382309,4480	386793,3260
	2085	1382266,0310	386801,4030
	2086	1382258,2270	386802,6880
	2087	1382242,2330	386805,2800
	2088	1382223,2130	386808,4440
	1910	1382222,1000	386812,2660
	2089	1382555,2400	393833,7300
	2090	1382557,0004	393835,6903
	2091	1382557,1426	393835,2316
	2092	1382696,6910	393944,4930
	2093	1382760,0000	393994,0680
	2094	1383229,0400	394361,3230
	2095	1383290,9730	394409,8140
	2096	1383296,0940	394413,8180
	2097	1383346,4570	394453,2600
	2098	1383352,7350	394458,1720
	2099	1383482,0690	394559,4450
	2100	1383492,2410	394567,3950
	2101	1383492,1280	394567,5450
	2102	1383505,4400	394577,8630
	2103	1383506,2500	394578,4980
	2104	1383510,1590	394581,6050
	2105	1383511,8050	394582,9040
	2106	1383549,3420	394612,3120
	2107	1383576,9070	394633,9130
	2108	1383577,7280	394634,5550
	2109	1383579,2900	394635,7780
	2110	1383590,0790	394644,2170
	2111	1383593,2220	394646,6880
	2112	1383621,3820	394668,7300
	2113	1383621,6844	394668,2960
	2114	1383621,6878	394668,3016
	2115	1383621,5170	394668,5480
	2116	1383973,1995	394943,7426
	2117	1383973,2100	394943,7500
	2118	1384008,5500	394939,0700
	2119	1384043,6100	394934,4200
	2120	1384128,6200	394825,7300
	2121	1384135,0200	394817,4000
	2122	1384151,3300	394797,2000
	2123	1384158,5500	394787,6700
	2124	1384161,9900	394783,5000
	2125	1384166,6300	394777,8400

Сведения о границах территориальной зоны предприятий и складов II - I классов вредности (санитарно-защитные зоны - до 500 м и более) ПК-3

Сведения о характерных точках границ объекта	№ точки	Координаты	
		X	Y
	2126	1384173,2100	394771,0500
	2127	1384178,7200	394765,3200
	2128	1384187,2500	394757,3900
	2129	1384205,0700	394740,7600
	2130	1384218,5700	394728,9900
	2131	1384227,9900	394721,8300
	2132	1384232,9700	394718,0500
	2133	1384247,6400	394707,5000
	2134	1384282,8700	394685,9500
	2135	1384287,5200	394683,2400
	2136	1384312,2800	394671,8900
	2137	1384312,4400	394671,8200
	2138	1384331,8100	394663,7300
	2139	1384361,7700	394651,5900
	2140	1384358,9500	394632,3000
	2141	1384357,6000	394625,1700
	2142	1384354,5900	394604,4500
	2143	1384353,3400	394595,7800
	2144	1384352,4000	394589,2600
	2145	1384347,4000	394554,8800
	2146	1384344,9500	394538,0200
	2147	1384341,4100	394519,0700
	2148	1384340,9800	394523,7800
	2149	1384320,1900	394534,8800
	2150	1384305,1200	394526,2800
	2151	1384291,2600	394515,6700
	2152	1384253,6800	394490,2100
	2153	1384238,7900	394479,6400
	2154	1384237,2900	394479,2000
	2155	1384166,9700	394431,7800
	2156	1384142,5000	394413,8700
	2157	1384118,8300	394398,1500
	2158	1384091,6000	394379,5600
	2159	1384074,9600	394373,4900
	2160	1384047,3200	394363,2900
	2161	1384041,7900	394361,0800
	2162	1384019,6300	394353,5000
	2163	1384014,1000	394351,4800
	2164	1383992,0100	394343,5000
	2165	1383969,6800	394335,6300
	2166	1383963,4400	394335,8900
	2167	1383891,5800	394309,2900
	2168	1383869,4300	394301,1900
	2169	1383858,3900	394297,1300
	2170	1383841,9100	394290,9000

Сведения о границах территориальной зоны предприятий и складов II - I классов вредности (санитарно-защитные зоны - до 500 м и более) ПК-3

Сведения о характерных точках границ объекта	№ точки	Координаты	
		X	Y
	2171	1383830,8400	394286,8400
	2172	1383803,1200	394276,5300
	2173	1383785,3500	394276,5600
	2174	1383767,6800	394276,7000
	2175	1383741,8700	394276,7000
	2176	1383737,7800	394276,5900
	2177	1383704,3500	394247,5400
	2178	1383683,8600	394231,6000
	2179	1383683,7300	394228,6600
	2180	1383684,4400	394228,4200
	2181	1383687,3111	394225,2786
	2182	1384288,9212	394009,3877
	2183	1384283,9848	393989,2497
	2184	1384291,9530	393987,7820
	2185	1384293,2560	393987,5410
	2186	1384308,5090	393984,0740
	2187	1384333,6320	393976,1940
	2188	1384357,5030	393968,4960
	2189	1384371,3360	393963,0030
	2190	1384385,0460	393955,9110
	2191	1384400,5800	393947,0340
	2192	1384411,1870	393940,1970
	2193	1384415,6400	393936,6390
	2194	1384427,6850	393927,0350
	2195	1384441,1570	393915,4320
	2196	1384448,6650	393908,5520
	2197	1384474,6060	393882,6220
	2198	1384473,0950	393881,0750
	2199	1384478,9490	393873,6870
	2200	1384484,2130	393866,3580
	2201	1384489,4830	393858,2370
	2202	1384490,6565	393856,3681
	2203	1384494,4290	393850,3600
	2204	1384498,7870	393841,9650
	2205	1384508,3900	393821,1670
	2206	1384514,0810	393805,7420
	2207	1384517,9280	393792,5370
	2208	1384519,6360	393784,5580
	2209	1384525,8630	393785,3830
	2210	1384526,6180	393778,6740
	2211	1384527,8050	393778,8310
	2212	1384528,6770	393774,7610
	2213	1384530,3160	393762,0850
	2214	1384532,2720	393738,1880
	2215	1384531,6300	393720,2780

Сведения о границах территориальной зоны предприятий и складов II - I классов вредности (санитарно-защитные зоны - до 500 м и более) ПК-3

Сведения о характерных точках границ объекта	№ точки	Координаты	
		X	Y
	2216	1384530,6660	393710,9480
	2217	1384527,5670	393696,2020
	2218	1384524,5050	393685,9860
	2219	1384519,0700	393667,6520
	2220	1384513,1430	393656,3590
	2221	1384506,0940	393639,1490
	2222	1384497,9110	393624,4250
	2223	1384495,4910	393625,7940
	2224	1384491,2830	393628,0820
	2225	1384479,6280	393605,5110
	2226	1384473,9780	393594,4110
	2227	1384471,9890	393595,3560
	2228	1384449,3410	393551,5560
	2229	1384450,7790	393550,7390
	2230	1384441,3650	393533,6350
	2231	1384436,9740	393525,6740
	2232	1384410,7050	393478,0640
	2233	1384406,5260	393469,4820
	2234	1384390,5130	393438,4170
	2235	1384359,7700	393378,1960
	2236	1384344,5960	393347,9450
	2237	1384342,1040	393343,5210
	2238	1384323,7590	393301,9070
	2239	1384326,1240	393300,8670
	2240	1384301,0450	393244,1460
	2241	1384296,8140	393233,4510
	2242	1384295,3730	393229,4770
	2243	1384294,5770	393227,3380
	2244	1384293,2630	393223,7570
	2245	1384292,4230	393221,4900
	2246	1384291,8650	393219,9650
	2247	1384289,8360	393214,4640
	2248	1384289,1350	393212,5770
	2249	1384288,2700	393210,2190
	2250	1384287,7040	393208,6790
	2251	1384290,8320	393207,6280
	2252	1384290,6640	393207,1750
	2253	1384289,0730	393202,8610
	2254	1384288,3680	393200,9370
	2255	1384282,7250	393185,6510
	2256	1384277,6230	393170,3870
	2257	1384276,4730	393166,5760
	2258	1384257,7740	393111,4830
	2259	1384248,3350	393082,5020
	2260	1384245,7000	393077,6620

Сведения о границах территориальной зоны предприятий и складов II - I классов вредности (санитарно-защитные зоны - до 500 м и более) ПК-3

Сведения о характерных точках границ объекта	№ точки	Координаты	
		X	Y
	2261	1384232,7060	393039,6990
	2262	1384222,7270	393011,8380
	2263	1384209,3820	392973,5060
	2264	1384202,9330	392959,6360
	2265	1384199,4070	392950,6530
	2266	1384198,3260	392943,3350
	2267	1384195,9250	392935,8850
	2268	1384191,8220	392927,4790
	2269	1384179,4380	392889,8950
	2270	1384177,2260	392882,4310
	2271	1384172,3710	392868,1810
	2272	1384171,7430	392863,3490
	2273	1384152,8980	392808,4420
	2274	1384147,6240	392791,2540
	2275	1384143,6490	392778,2600
	2276	1384142,7040	392778,3370
	2277	1384138,1670	392778,7310
	2278	1384137,3820	392775,1500
	2279	1384134,7650	392775,5880
	2280	1384134,4810	392775,6320
	2281	1384132,7720	392775,9200
	2282	1384132,4770	392775,9710
	2283	1384130,0310	392776,4240
	2284	1384128,0780	392776,7890
	2285	1384127,6607	392776,8457
	2286	1384124,0380	392757,6890
	2287	1384104,3680	392703,9790
	2288	1384102,7990	392699,7630
	2289	1384094,6630	392677,8920
	2290	1384083,2080	392648,4594
	2291	1384081,2560	392643,4440
	2292	1384076,0000	392645,3160
	2293	1384069,7590	392646,9180
	2294	1384058,7180	392648,5130
	2295	1384035,6790	392656,9050
	2296	1383998,0950	392670,5780
	2297	1383981,5490	392676,6370
	2298	1383981,9950	392677,4000
	2299	1383983,7980	392687,0870
	2300	1383980,5600	392688,1200
	2301	1383957,5800	392696,0620
	2302	1383959,0980	392700,1460
	2303	1383958,1890	392700,5040
	2304	1383956,3530	392701,1280
	2305	1383951,4480	392702,8220

Сведения о границах территориальной зоны предприятий и складов II - I классов вредности (санитарно-защитные зоны - до 500 м и более) ПК-3

Сведения о характерных точках границ объекта	№ точки	Координаты	
		X	Y
	2306	1383943,7100	392705,2090
	2307	1383938,7420	392706,8700
	2308	1383938,6110	392706,9170
	2309	1383940,6620	392712,4470
	2310	1383926,6957	392714,7807
	2311	1383832,2638	392749,3237
	2312	1383807,5430	392681,0710
	2313	1383803,2320	392662,2780
	2314	1383789,8171	392667,1131
	2315	1383751,5040	392680,9220
	2316	1383754,4432	392690,1960
	2317	1383760,7790	392710,1870
	2318	1383765,4660	392730,5980
	2319	1383772,3970	392748,4980
	2320	1383777,4120	392751,6410
	2321	1383788,1210	392747,9980
	2322	1383789,2020	392751,1840
	2323	1383796,1470	392747,9910
	2324	1383799,8270	392756,4440
	2325	1383796,3560	392757,8420
	2326	1383796,6880	392758,9510
	2327	1383795,1290	392759,5250
	2328	1383796,5403	392762,3913
	2329	1383499,2889	392868,8819
	2330	1383482,7500	392822,6700
	2331	1383481,9600	392820,4100
	2332	1383471,1077	392788,3067
	2333	1383351,5336	392829,0562
	2334	1383344,8430	392829,2540
	2335	1383343,9530	392829,2760
	2336	1383284,9324	392849,8039
	2337	1383283,0960	392844,4530
	2338	1383265,1780	392851,3040
	2339	1383267,4188	392857,7215
	2340	1383247,7644	392864,4195
	2341	1383261,1359	392901,9823
	2342	1383260,1890	392902,3050
	2343	1383268,0030	392925,2050
	2344	1383269,2510	392924,7788
	2345	1383274,4037	392939,2533
	2346	1383273,3910	392939,6260
	2347	1383253,9800	392943,7360
	2348	1383230,4850	392953,1860
	2349	1383236,5730	392971,4140
	2350	1383213,3700	392980,3820

Сведения о границах территориальной зоны предприятий и складов II - I классов вредности (санитарно-защитные зоны - до 500 м и более) ПК-3

Сведения о характерных точках границ объекта	№ точки	Координаты	
		X	Y
	2351	1383218,8010	392995,1720
	2352	1383156,1310	393014,9220
	2353	1383124,9960	393024,7340
	2354	1383033,0020	393056,5540
	2355	1383030,8230	393057,3100
	2356	1382885,4620	393107,5850
	2357	1382773,6950	393147,0120
	2358	1382766,7340	393149,5120
	2359	1382766,8253	393149,7648
	2360	1382765,3352	393150,2802
	2361	1382679,5140	393419,9120
	2362	1382679,5100	393419,9100
	2363	1382675,6200	393443,7300
	2364	1382672,0700	393449,2300
	2365	1382671,7700	393461,1400
	2366	1382671,5200	393473,7800
	2367	1382669,5700	393480,3300
	2368	1382654,9700	393524,6100
	2369	1382641,2500	393567,9500
	2370	1382615,7800	393648,2900
	2371	1382615,1700	393650,2400
	2372	1382612,7000	393656,9800
	2373	1382611,9200	393659,7300
	2374	1382611,0700	393662,7200
	2375	1382609,7100	393662,2900
	2376	1382598,7200	393696,5100
	2377	1382599,7300	393696,7800
	2089	1382555,2400	393833,7300
	2378	1383219,5350	387305,8840
	2379	1383222,9410	387306,8220
	2380	1383233,4340	387304,7670
	2381	1383221,3780	387303,0230
	2378	1383219,5350	387305,8840
	2382	1383810,2580	389378,7978
	2383	1383821,2670	389387,3550
	2384	1383885,5070	389430,6260
	2385	1383893,9600	389435,9150
	2386	1383905,0380	389444,0210
	2387	1383905,4940	389444,5250
	2388	1383898,6760	389454,1900
	2389	1383899,0740	389454,4750
	2390	1383892,5950	389463,6550
	2391	1383902,1650	389470,4220
	2392	1383901,1940	389471,8890
	2393	1383921,7730	389486,3470

Сведения о границах территориальной зоны предприятий и складов II - I классов вредности (санитарно-защитные зоны - до 500 м и более) ПК-3

Сведения о характерных точках границ объекта	№ точки	Координаты	
		X	Y
	2394	1383922,3940	389485,5840
	2395	1383937,7670	389496,4500
	2396	1383930,9310	389506,4510
	2397	1383942,2640	389514,1850
	2398	1383937,3293	389521,2462
	2399	1383932,0300	389528,8290
	2400	1383897,9930	389504,7650
	2401	1383883,6050	389525,1030
	2402	1383906,8780	389541,5640
	2403	1383910,6440	389536,2390
	2404	1383921,8390	389544,1700
	2405	1383921,5430	389544,5860
	2406	1383922,3640	389545,1520
	2407	1383946,7900	389562,4970
	2408	1383931,3360	389584,8820
	2409	1383916,8384	389606,6202
	2410	1384277,2843	389864,6682
	2411	1384428,3090	389658,5470
	2412	1384441,4640	389640,9280
	2413	1384462,6630	389611,3230
	2414	1384463,2840	389611,2610
	2415	1384465,6600	389608,0740
	2416	1384469,2950	389601,8580
	2417	1384481,2670	389584,3310
	2418	1384486,4790	389574,1180
	2419	1384494,8850	389562,7010
	2420	1384497,1480	389564,4930
	2421	1384502,0470	389557,9200
	2422	1384515,5550	389536,2170
	2423	1384517,8180	389533,0270
	2424	1384557,9387	389487,0194
	2425	1384577,8985	389470,5010
	2426	1384597,9650	389484,7340
	2427	1384629,8290	389508,8240
	2428	1384633,4650	389511,4150
	2429	1384687,3790	389548,7250
	2430	1384692,3060	389552,1340
	2431	1384693,9530	389553,2730
	2432	1384698,8800	389556,6820
	2433	1384699,2450	389556,9380
	2434	1384697,2590	389560,8140
	2435	1384702,7490	389565,0230
	2436	1384747,4910	389595,6240
	2437	1384732,0590	389616,8380
	2438	1384697,0920	389667,9600

Сведения о границах территориальной зоны предприятий и складов II - I классов вредности (санитарно-защитные зоны - до 500 м и более) ПК-3

Сведения о характерных точках границ объекта	№ точки	Координаты	
		X	Y
	2439	1384651,4630	389636,5010
	2440	1384662,6650	389620,3890
	2441	1384658,1830	389617,1480
	2442	1384636,5200	389647,2460
	2443	1384631,6290	389643,6330
	2444	1384628,3510	389648,3340
	2445	1384605,0600	389632,6430
	2446	1384593,6000	389624,5056
	2447	1384593,5990	389624,5070
	2448	1384568,9690	389661,0180
	2449	1384619,9710	389698,2840
	2450	1384659,6900	389727,2910
	2451	1384653,6600	389735,4120
	2452	1384649,4770	389732,6200
	2453	1384624,5880	389767,1890
	2454	1384625,8910	389768,4330
	2455	1384625,2740	389769,3860
	2456	1384622,8760	389767,9260
	2457	1384619,8320	389772,6860
	2458	1384621,5260	389774,0470
	2459	1384618,2260	389779,2520
	2460	1384613,1010	389786,0810
	2461	1384585,9970	389768,1090
	2462	1384580,1710	389776,4420
	2463	1384576,4990	389779,1100
	2464	1384566,6260	389792,5780
	2465	1384569,4400	389794,4650
	2466	1384561,5520	389804,8860
	2467	1384559,2020	389804,8460
	2468	1384549,0290	389821,2640
	2469	1384532,2390	389843,4670
	2470	1384519,3950	389860,6650
	2471	1384512,6280	389870,2610
	2472	1384491,2970	389900,4320
	2473	1384486,2105	389907,4489
	2474	1384482,3470	389904,7030
	2475	1384482,3405	389904,7022
	2476	1384464,3460	389930,1390
	2477	1384442,7600	389914,7580
	2478	1384441,2590	389911,5460
	2479	1384421,2864	389897,0765
	2480	1384421,1220	389897,0560
	2481	1384411,3730	389909,6340
	2482	1384403,6390	389903,2060
	2483	1384400,3030	389900,7280

Сведения о границах территориальной зоны предприятий и складов II - I классов вредности (санитарно-защитные зоны - до 500 м и более) ПК-3

Сведения о характерных точках границ объекта	№ точки	Координаты	
		X	Y
	2484	1384398,9270	389902,4650
	2485	1384395,0910	389899,4430
	2486	1384390,7760	389904,6810
	2487	1384395,9880	389908,9550
	2488	1384352,9150	389972,9790
	2489	1384380,4580	389991,8720
	2490	1384373,0010	390002,3360
	2491	1384394,5250	390017,9580
	2492	1384365,5150	390058,9730
	2493	1384262,6900	389985,6560
	2494	1384230,1446	389962,3382
	2495	1384130,2079	390094,8693
	2496	1384101,0129	390165,0111
	2497	1384053,7970	390357,8650
	2498	1384049,6030	390381,4360
	2499	1384038,1970	390445,4900
	2500	1384034,1130	390453,7390
	2501	1384031,3170	390459,3160
	2502	1384043,3250	390468,2590
	2503	1384045,4350	390469,8250
	2504	1384044,0010	390470,0220
	2505	1384043,5520	390471,9640
	2506	1384045,3550	390473,2300
	2507	1384047,5190	390472,7410
	2508	1384047,7130	390471,5150
	2509	1384050,6470	390473,6900
	2510	1384052,1510	390474,8030
	2511	1384053,8450	390476,0550
	2512	1384054,5270	390476,5700
	2513	1384056,8600	390478,3000
	2514	1384062,5280	390482,5010
	2515	1384076,2010	390492,6300
	2516	1384080,1470	390495,5610
	2517	1384081,7710	390496,7730
	2518	1384129,2760	390531,9150
	2519	1384524,4060	390813,6440
	2520	1384553,9500	390844,5890
	2521	1384603,4510	390898,8900
	2522	1384726,7370	391042,0020
	2523	1384776,7160	391097,6500
	2524	1384779,1580	391100,3700
	2525	1384772,1390	391115,6120
	2526	1384788,9370	391136,9170
	2527	1384796,0830	391145,9910
	2528	1384815,6180	391169,3180

Сведения о границах территориальной зоны предприятий и складов II - I классов вредности (санитарно-защитные зоны - до 500 м и более) ПК-3

Сведения о характерных точках границ объекта	№ точки	Координаты	
		X	Y
	2529	1384828,5240	391183,2170
	2530	1384829,9110	391184,7210
	2531	1384855,3590	391210,0300
	2532	1384875,1970	391228,4330
	2533	1384900,4910	391246,0560
	2534	1384903,7250	391248,4060
	2535	1384988,2010	391309,4780
	2536	1384989,8110	391310,6390
	2537	1385092,0000	391382,1200
	2538	1385123,5870	391405,8050
	2539	1385258,6400	391501,3480
	2540	1385295,8380	391527,6570
	2541	1385296,0890	391527,8390
	2542	1385297,4650	391528,8140
	2543	1385300,9000	391531,2480
	2544	1385320,5880	391545,1700
	2545	1385418,6200	391606,7920
	2546	1385530,9780	391681,0850
	2547	1385539,9302	391687,5287
	2548	1385541,8576	391684,7563
	2549	1385576,4412	391634,6826
	2550	1385600,6392	391599,7203
	2551	1385607,1100	391602,4640
	2552	1385638,9780	391608,2420
	2553	1385652,6510	391609,5560
	2554	1385801,3370	391621,9550
	2555	1385803,5450	391597,2590
	2556	1386001,2110	391611,4240
	2557	1386018,9140	391613,2200
	2558	1386020,9250	391610,8550
	2559	1386134,3960	391625,3090
	2560	1386224,3460	391631,9260
	2561	1386249,8270	391634,2370
	2562	1386282,4073	391637,4952
	2563	1386339,9420	391643,2490
	2564	1386589,7920	391678,3690
	2565	1386622,9410	391675,9450
	2566	1386683,3810	391671,5030
	2567	1386705,0840	391673,1640
	2568	1387070,4600	391697,8020
	2569	1387073,2530	391697,3090
	2570	1387281,0070	392030,8860
	2571	1387238,7690	392054,1690
	2572	1387232,9220	392057,3960
	2573	1387222,8300	392062,9550

Сведения о границах территориальной зоны предприятий и складов II - I классов вредности (санитарно-защитные зоны - до 500 м и более) ПК-3

Сведения о характерных точках границ объекта	№ точки	Координаты	
		X	Y
	2574	1387186,1580	392083,1390
	2575	1386931,4320	392221,8720
	2576	1386927,4900	392226,6540
	2577	1386902,6220	392256,1460
	2578	1386854,2380	392313,5380
	2579	1386861,9140	392330,8900
	2580	1386834,9220	392370,1530
	2581	1386824,3970	392396,3231
	2582	1387462,9581	392654,9070
	2583	1387487,8598	392617,9838
	2584	1387487,8630	392617,9850
	2585	1387492,1480	392610,0900
	2586	1387496,9120	392601,2750
	2587	1387554,3010	392495,3160
	2588	1387554,9610	392494,0890
	2589	1387555,6800	392492,7610
	2590	1387555,6409	392492,6950
	2591	1387845,5670	392502,8240
	2592	1387981,4420	392415,7490
	2593	1387675,2210	391710,0470
	2594	1387686,0040	391674,3980
	2595	1387725,8730	391649,5050
	2596	1387657,9264	391540,7921
	2597	1387637,8560	391508,6800
	2598	1387563,2980	391555,2840
	2599	1387503,1680	391445,6920
	2600	1387450,0750	391348,9200
	2601	1387418,4800	391298,2360
	2602	1387352,9740	391193,3640
	2603	1387306,9000	391119,4590
	2604	1387153,6440	390874,0660
	2605	1387076,4210	390750,2400
	2606	1386986,0030	390605,2250
	2607	1386957,3030	390559,6990
	2608	1386855,6180	390397,1860
	2609	1386696,6130	390143,5770
	2610	1386647,2250	390065,5430
	2611	1386610,4540	390007,4980
	2612	1386547,7220	389904,9290
	2613	1386538,1520	389892,7200
	2614	1386480,6490	389798,2280
	2615	1386443,3918	389748,8237
	2616	1386431,3230	389732,8200
	2617	1386463,1040	389704,5000
	2618	1386463,8555	389704,0004

Сведения о границах территориальной зоны предприятий и складов II - I классов вредности (санитарно-защитные зоны - до 500 м и более) ПК-3

Сведения о характерных точках границ объекта	№ точки	Координаты	
		X	Y
	2619	1386496,5740	389682,2460
	2620	1386494,5560	389676,8040
	2621	1386468,8375	389587,1501
	2622	1386413,6250	389394,6810
	2623	1386413,6247	389394,6807
	2624	1386410,9530	389391,8050
	2625	1386323,6989	389363,1503
	2626	1386323,5610	389363,1050
	2627	1386320,6990	389361,2760
	2628	1386320,1207	389360,0078
	2629	1386318,2570	389355,9210
	2630	1386313,5462	389354,0955
	2631	1386311,1760	389353,1770
	2632	1386274,6486	389319,1154
	2633	1386268,4240	389313,3110
	2634	1386191,7990	389242,8740
	2635	1386186,0360	389237,7960
	2636	1386182,0064	389235,8035
	2637	1386179,3640	389234,4970
	2638	1386156,7215	389213,0652
	2639	1386156,6970	389213,0420
	2640	1386156,4601	389213,1560
	2641	1386060,0640	389259,5610
	2642	1386035,1710	389239,5590
	2643	1385959,4455	389177,8581
	2644	1385955,7390	389174,8380
	2645	1385872,6690	389109,4000
	2646	1385868,6250	389109,5980
	2647	1385865,6930	389107,7777
	2648	1385861,7520	389105,3310
	2649	1385860,9742	389104,2504
	2650	1385846,6660	389084,3720
	2651	1385831,8730	389063,5600
	2652	1385757,5810	388973,9710
	2653	1385724,4130	388780,1920
	2654	1385586,1770	388660,1040
	2655	1385479,9580	388472,4900
	2656	1385421,2990	388515,6180
	2657	1385391,9570	388471,1760
	2658	1385342,5100	388500,4490
	2659	1385380,4040	388575,0260
	2660	1385443,5490	388767,9980
	2661	1385444,9580	389008,0650
	2662	1385469,1540	389062,4360
	2663	1385469,7820	389087,4570

Сведения о границах территориальной зоны предприятий и складов II - I классов вредности (санитарно-защитные зоны - до 500 м и более) ПК-3

Сведения о характерных точках границ объекта	№ точки	Координаты	
		X	Y
	2664	1385439,0600	389140,6230
	2665	1385471,4765	389161,8749
	2666	1385512,5450	389188,7990
	2667	1385604,9930	389249,9000
	2668	1385588,2266	389272,8985
	2669	1385579,7090	389284,5820
	2670	1385580,7119	389285,3501
	2671	1385623,7940	389318,3450
	2672	1385625,9919	389320,5126
	2673	1385626,1220	389320,6410
	2674	1385675,8570	389394,9980
	2675	1385659,5530	389416,6570
	2676	1385658,2390	389415,6830
	2677	1385657,7900	389416,2740
	2678	1385619,4470	389387,7640
	2679	1385613,9570	389395,2030
	2680	1385611,1720	389393,5200
	2681	1385610,1350	389395,1110
	2682	1385591,4770	389423,5560
	2683	1385593,7940	389444,7700
	2684	1385566,8467	389425,4398
	2685	1385588,5558	389397,3830
	2686	1385369,2190	389240,8560
	2687	1385321,3093	389156,3167
	2688	1385290,3426	389158,7685
	2689	1385252,9069	389204,1239
	2690	1385072,1579	389076,5202
	2691	1385064,6830	389086,2300
	2692	1385013,5311	389155,4099
	2693	1385012,3820	389156,9640
	2694	1384975,6190	389130,8410
	2695	1384932,7830	389105,8750
	2696	1384917,8297	389095,1856
	2697	1384887,4107	389073,7336
	2698	1384890,5243	389052,0561
	2699	1384933,4800	388992,1260
	2700	1384939,6944	388983,0048
	2701	1384932,3235	388977,8012
	2702	1384392,5808	388593,1263
	2703	1384384,8689	388604,2699
	2704	1384342,2877	388666,1129
	2705	1384331,5440	388658,7680
	2706	1384328,0730	388656,3190
	2707	1384321,3790	388667,1700
	2708	1384323,3570	388672,0100

Сведения о границах территориальной зоны предприятий и складов II - I классов вредности (санитарно-защитные зоны - до 500 м и более) ПК-3

Сведения о характерных точках границ объекта	№ точки	Координаты	
		X	Y
	2709	1384296,7780	388710,3710
	2710	1384289,7590	388720,3910
	2711	1384155,7200	388909,0630
	2712	1384143,8716	388924,3873
	2713	1384102,4821	388895,2328
	2714	1384094,2100	388906,7890
	2715	1384055,9360	388960,2610
	2716	1384055,0860	388961,2580
	2717	1384031,5250	388994,8310
	2718	1383981,2320	389065,6770
	2719	1383909,8450	389065,0270
	2720	1383899,4500	389061,2420
	2721	1383889,9692	389060,8490
	2382	1383810,2580	389378,7978
	2722	1383832,7480	399973,2069
	2723	1383940,6107	400526,7816
	2724	1383952,1973	400586,2464
	2725	1383981,3582	400735,9067
	2726	1384026,0109	400733,1545
	2727	1384277,1115	400723,8618
	2728	1384427,4343	400463,7903
	2729	1384681,0891	400598,0686
	2730	1384683,6740	400587,4710
	2731	1384753,1010	400254,1830
	2732	1384747,5090	400233,9000
	2733	1384745,9483	400227,6428
	2734	1384729,4740	400161,5930
	2735	1384688,3430	399980,8160
	2736	1384670,5200	399906,6920
	2737	1384662,4828	399885,4464
	2738	1384682,0320	399873,8600
	2739	1384634,7350	399747,6610
	2740	1384623,2340	399744,8510
	2741	1384580,8060	399735,3100
	2742	1384579,0320	399730,3460
	2743	1384572,7730	399711,3980
	2744	1384570,6370	399704,7590
	2745	1384576,0790	399681,5740
	2746	1384583,1680	399655,5170
	2747	1384589,8470	399628,9410
	2748	1384597,5230	399588,9990
	2749	1384604,4620	399562,3250
	2750	1384605,5460	399558,1390
	2751	1384611,4990	399535,1660
	2752	1384614,7290	399509,1190

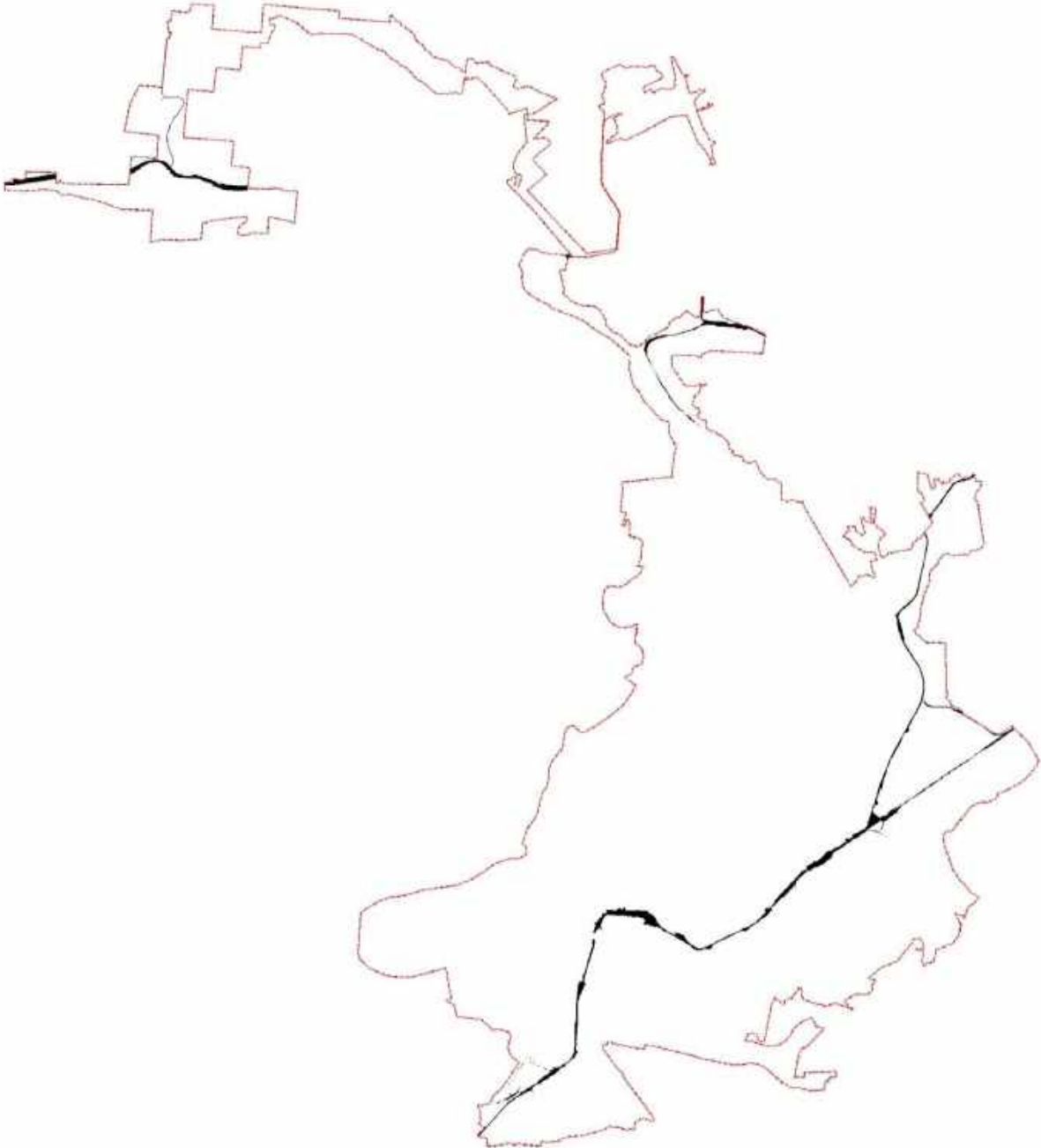
Сведения о границах территориальной зоны предприятий и складов II - I классов вредности (санитарно-защитные зоны - до 500 м и более) ПК-3

Сведения о характерных точках границ объекта	№ точки	Координаты	
		X	Y
	2753	1384627,5880	399438,7730
	2754	1384634,1770	399411,5620
	2755	1384642,1230	399379,0290
	2756	1384624,2590	399375,0580
	2757	1384630,3150	399347,3550
	2758	1384638,1920	399310,0260
	2759	1384638,5844	399307,9886
	2760	1384595,5490	399305,1240
	2761	1384567,2170	399303,4420
	2762	1384488,9610	399298,7810
	2763	1384447,8910	399296,3240
	2764	1384365,9200	399292,0650
	2765	1384362,2300	399293,9080
	2766	1384327,5400	399292,0720
	2767	1384323,2330	399290,6590
	2768	1384286,3130	399289,0500
	2769	1384285,1930	399290,1080
	2770	1384284,2040	399290,1230
	2771	1384280,8200	399290,2030
	2772	1384279,7980	399289,7290
	2773	1384279,2510	399288,6410
	2774	1384273,7570	399288,3380
	2775	1384212,2770	399284,9540
	2776	1384194,3880	399282,6370
	2777	1384198,5340	399404,1960
	2778	1384201,7100	399436,8160
	2779	1384204,3340	399560,2780
	2780	1384207,1480	399692,4220
	2781	1384141,3900	399697,1530
	2782	1384120,2820	399698,2480
	2783	1384082,1580	399701,4190
	2784	1384065,4150	399701,7300
	2785	1384065,3640	399700,6090
	2786	1384065,2470	399697,3090
	2787	1384044,3370	399698,8570
	2788	1384035,0580	399699,3570
	2789	1384033,4740	399700,2260
	2790	1384032,0250	399701,5030
	2791	1384031,4080	399702,6490
	2792	1384031,3680	399704,6130
	2793	1384032,4560	399735,6710
	2794	1384032,7000	399742,9240
	2795	1384032,8500	399744,0040
	2796	1384033,3970	399745,5440
	2797	1384034,1930	399746,5950

Сведения о границах территориальной зоны предприятий и складов II - I классов вредности (санитарно-защитные зоны - до 500 м и более) ПК-3

Сведения о характерных точках границ объекта	№ точки	Координаты	
		X	Y
	2798	1384036,3580	399763,6370
	2799	1384050,6110	399763,2280
	2800	1384081,1870	399762,9660
	2801	1384081,1320	399814,9710
	2802	1384081,8440	399833,8820
	2803	1384082,4130	399850,5840
	2804	1384084,1470	399944,8710
	2805	1384083,1070	399944,8630
	2806	1384083,7310	399955,2370
	2807	1384085,7600	399955,3020
	2808	1384086,0467	399962,1432
	2809	1383886,3412	399964,2680
	2722	1383832,7480	399973,2069
	2810	1383859,3955	387854,9838
	2811	1383861,0669	387852,7341
	2812	1383862,3279	387851,0368
	2813	1383861,2585	387850,2507
	2814	1383860,4354	387849,6393
	2815	1383863,7554	387845,1260
	2816	1383864,5469	387845,7069
	2817	1383865,6626	387846,5457
	2818	1383867,7669	387843,7365
	2819	1383870,4176	387845,6675
	2820	1383886,0500	387824,3866
	2821	1383910,6945	387792,6281
	2822	1383943,6901	387816,3429
	2823	1383954,2654	387801,9779
	2824	1383979,7439	387819,8344
	2825	1383971,4683	387831,5022
	2826	1383974,2821	387833,2925
	2827	1383971,0035	387837,9865
	2828	1383968,1907	387836,1222
	2829	1383929,9073	387889,3513
	2830	1383925,5154	387895,4599
	2831	1383924,3784	387897,0422
	2832	1383921,9108	387900,4761
	2833	1383921,0471	387899,8431
	2810	1383859,3955	387854,9838
	2834	1385028,1244	388304,5254
	2835	1385067,6690	388413,5528
	2836	1385232,2230	388360,8397
	2837	1385193,9747	388252,3744
	2834	1385028,1244	388304,5254
	2838	1383189,3420	387036,2110
	2839	1383189,4440	387036,0470

Графическое описание местоположения границ
территориальной зоны полосы отвода железной дороги
(наименование объекта, местоположение которого описано)

Сведения об объекте	
Местоположение объекта	Самарская область, городской округ Самара, город Самара
Площадь объекта, кв.м	8130707
План границ объекта	
	

Сведения о местоположении границ объекта			
Система координат	МСК-63, зона 1, координаты математические		
Сведения о характерных точках границ объекта	№ точки	Координаты	
		X	Y
	1	1346502,3035	419005,1556
	2	1346747,9821	419019,2693
	3	1346890,8846	419024,4931
	4	1346890,0077	419062,9514
	5	1346868,7997	419100,6902
	6	1346861,3304	419130,0394
	7	1346856,5627	419152,0805
	8	1346911,8637	419158,8898
	9	1346987,5948	419162,2722
	10	1347032,6840	419158,8812
	11	1347062,4620	419134,1947
	12	1347105,0200	419094,1899
	13	1347184,1480	419101,8397
	14	1347199,4054	419103,4877
	15	1347238,7203	419105,6726
	16	1347251,1754	419108,1769
	17	1347304,5130	419126,2480
	18	1347323,2507	419129,9952
	19	1347359,4134	419129,0715
	20	1347408,3959	419125,3155
	21	1347411,0023	419195,1025
	22	1347443,2038	419199,3905
	23	1347445,8048	419199,7379
	24	1347450,7050	419200,3921
	25	1347645,1037	419226,3761
	26	1347646,7718	419226,6036
	27	1348735,8374	419375,9883
	28	1348724,9391	419152,0238
	29	1348724,3347	419151,8405
	30	1347767,0444	419022,0708
	31	1347405,5863	418973,0760
	32	1347404,5100	418951,3700
	33	1346959,3500	418896,3900
	34	1346503,4688	418878,1118
	1	1346502,3035	419005,1556
	35	1351855,3835	419325,5367
	36	1351855,3837	419325,5382
	37	1351882,0929	419596,9021
	38	1351882,0930	419596,9032
	39	1352380,0828	419890,7780
	40	1352381,9210	419887,5748
	41	1352382,8678	419885,9300
	42	1352383,6059	419884,6504

Сведения о характерных точках границ объекта	№ точки	Координаты	
		X	Y
	43	1352391,4922	419870,9244
	44	1352397,3445	419860,7302
	45	1352399,9520	419856,1890
	46	1352450,8574	419886,4255
	47	1352469,4204	419897,4520
	48	1352475,7589	419900,5209
	49	1352516,5689	419920,2827
	50	1352529,4934	419925,6446
	51	1352569,3041	419942,0606
	52	1352573,6534	419943,4368
	53	1352592,9974	419949,5885
	54	1352625,8081	419960,0180
	55	1352672,9199	419970,5528
	56	1352690,4191	419972,6432
	57	1352720,4184	419976,2265
	58	1352750,4157	419979,8096
	59	1352751,7941	419979,9746
	60	1352770,8541	419982,2580
	61	1352833,3344	419989,6815
	62	1352873,2494	419994,4859
	63	1352889,3566	419996,4165
	64	1352912,7663	419998,4851
	65	1352957,4467	420002,4524
	66	1353003,5305	420003,5921
	67	1353027,9463	420002,9162
	68	1353044,5162	420002,4623
	69	1353045,7941	420002,4234
	70	1353052,0761	420001,7650
	71	1353064,8367	420000,4151
	72	1353092,1649	419997,5332
	73	1353098,4982	419996,8575
	74	1353110,1170	419994,5414
	75	1353128,6882	419990,8165
	76	1353129,8578	419990,5821
	77	1353130,3279	419990,4887
	78	1353132,5262	419990,0528
	79	1353134,0020	419989,7538
	80	1353134,7743	419989,6083
	81	1353153,2430	419985,9121
	82	1353192,2838	419975,6335
	83	1353235,8948	419960,7102
	84	1353261,1235	419949,8869
	85	1353265,7305	419947,9109
	86	1353280,1252	419941,7444
	87	1353296,8164	419978,0804

Сведения о характерных точках границ объекта	№ точки	Координаты	
		X	Y
	88	1353296,8180	419978,0796
	89	1353296,8184	419978,0804
	90	1353322,0913	419965,4060
	91	1353336,3406	419958,2592
	92	1353343,5443	419954,0017
	93	1353343,9885	419953,7394
	94	1353344,4576	419953,4630
	95	1353350,0641	419950,1614
	96	1353367,4708	419939,8781
	97	1353383,3226	419930,5138
	98	1353395,7627	419921,3456
	99	1353444,4578	419885,4961
	100	1353459,3368	419871,6154
	101	1353470,9204	419860,7959
	102	1353471,1425	419860,5884
	103	1353471,2957	419860,4455
	104	1353482,9501	419849,5744
	105	1353500,8022	419832,9056
	106	1353527,3359	419805,4461
	107	1353560,1149	419765,1794
	108	1353583,2430	419732,0870
	109	1353584,6820	419730,0281
	110	1353589,1750	419722,5127
	111	1353603,6184	419698,3335
	112	1353621,9083	419667,7405
	113	1353623,2397	419665,5122
	114	1353638,5880	419639,8240
	115	1353653,1587	419607,7756
	116	1353659,0674	419603,8636
	117	1353656,4823	419617,1129
	118	1353651,1733	419644,3236
	119	1353649,0715	419663,1148
	120	1353648,4645	419674,4379
	121	1353648,5313	419678,2620
	122	1353648,5395	419678,7319
	123	1353648,6398	419684,1939
	124	1353648,7205	419688,5845
	125	1353648,8639	419690,4325
	126	1353651,0115	419718,1052
	127	1353652,0862	419731,9540
	128	1353654,0206	419742,4423
	129	1353656,0744	419753,5777
	130	1353658,9827	419763,2603
	131	1353661,4761	419771,5617
	132	1353680,3742	419823,5516

Сведения о характерных точках границ объекта	№ точки	Координаты	
		X	Y
	133	1353706,2321	419891,1618
	134	1353709,0800	419898,6082
	135	1353710,3683	419902,5627
	136	1353718,6171	419927,8831
	137	1353722,4675	419943,8646
	138	1353726,0952	419966,1840
	139	1353726,3594	419969,2585
	140	1353726,4381	419970,1837
	141	1353726,5304	419971,2685
	142	1353726,7864	419974,2155
	143	1353728,3067	419991,7209
	144	1353728,4458	419999,6291
	145	1353728,5833	420007,4380
	146	1353727,5731	420026,6767
	147	1353726,4958	420038,6819
	148	1353723,5712	420053,6321
	149	1353720,8381	420065,1324
	150	1353717,9578	420077,2519
	151	1353713,3691	420091,9183
	152	1353703,3879	420116,4048
	153	1353699,4656	420126,0274
	154	1353695,3656	420134,0378
	155	1353691,6070	420141,3811
	156	1353688,0961	420147,4377
	157	1353675,3146	420169,4865
	158	1353590,3505	420313,4656
	159	1353570,8233	420349,4172
	160	1353570,6126	420349,8052
	161	1353570,6124	420349,8055
	162	1353560,7800	420372,6439
	163	1353550,9845	420397,1544
	164	1353544,4241	420417,8310
	165	1353544,3797	420417,9709
	166	1353521,9683	420517,0516
	167	1353474,3130	420732,2203
	168	1353467,2095	420764,2931
	169	1353467,1831	420764,4512
	170	1353463,7374	420785,1043
	171	1353462,3008	420797,7904
	172	1353461,6316	420803,6995
	173	1353459,8717	420825,2564
	174	1353458,0663	420874,9358
	175	1353452,9957	421014,4711
	176	1353452,1792	421037,2792
	177	1353452,1004	421039,4796

Сведения о характерных точках границ объекта	№ точки	Координаты	
		X	Y
	178	1353452,0556	421040,7281
	179	1353451,7069	421050,4368
	180	1353451,1916	421064,9494
	181	1353450,8323	421075,0695
	182	1353450,3580	421090,2439
	183	1353450,0284	421100,7914
	184	1353450,2221	421114,6855
	185	1353450,3511	421123,9417
	186	1353450,6619	421127,4414
	187	1353452,2855	421145,7257
	188	1353455,1291	421165,8320
	189	1353458,7993	421181,1507
	190	1353464,9116	421204,6064
	191	1353466,6819	421209,7404
	192	1353473,0021	421228,0695
	193	1353501,5815	421305,9571
	194	1353557,4772	421458,2893
	195	1353576,2603	421509,4789
	196	1353577,1105	421511,7961
	197	1353577,9278	421514,0350
	198	1353579,1659	421517,4268
	199	1353587,0802	421539,0276
	200	1353628,0153	421650,7531
	201	1353637,5469	421674,2598
	202	1353638,8604	421677,4990
	203	1353640,8858	421681,6793
	204	1353645,2072	421690,5982
	205	1353718,8448	421817,8433
	206	1353729,4401	421836,1517
	207	1353740,5565	421854,8599
	208	1353747,1118	421865,8920
	209	1353760,0115	421884,8491
	210	1353765,4472	421891,4076
	211	1353773,5494	421901,1832
	212	1353776,6507	421904,6722
	213	1353899,1643	422042,5032
	214	1353922,4375	422071,6140
	215	1353932,0027	422086,5552
	216	1353941,6124	422101,5658
	217	1353985,2907	422177,1145
	218	1353994,0991	422192,3502
	219	1353998,9797	422203,9018
	220	1354004,2999	422216,4940
	221	1354016,5230	422233,7618
	222	1354024,3718	422244,8499

Сведения о характерных точках границ объекта	№ точки	Координаты	
		X	Y
	223	1354096,4537	422369,6394
	224	1354119,3232	422409,2316
	225	1354129,8685	422427,4877
	226	1354142,5317	422452,0343
	227	1354142,6222	422452,2565
	228	1354152,9066	422477,5140
	229	1354158,7941	422496,3954
	230	1354160,7590	422507,9457
	231	1354161,8387	422514,2923
	232	1354164,1893	422533,6511
	233	1354164,4371	422549,6436
	234	1354164,4701	422551,7697
	235	1354164,0819	422572,3579
	236	1354163,4295	422576,6598
	237	1354161,3851	422590,1401
	238	1354157,8174	422607,3691
	239	1354156,3928	422612,4160
	240	1354153,7549	422621,7613
	241	1354147,7185	422639,4767
	242	1354137,6307	422660,6803
	243	1354135,2984	422665,5825
	244	1354135,2966	422665,5864
	245	1354126,3626	422679,8158
	246	1354112,5147	422698,2018
	247	1354089,8086	422723,0046
	248	1354087,8988	422725,0907
	249	1354077,1698	422734,3602
	250	1354077,1695	422734,3604
	251	1354065,6017	422743,3106
	252	1354054,9910	422750,0636
	253	1354044,0275	422756,7233
	254	1354036,0374	422760,8025
	255	1354032,4390	422762,6396
	256	1354027,6848	422764,6741
	257	1354007,8665	422773,1550
	258	1354001,4298	422775,4697
	259	1353997,3178	422776,9484
	260	1353994,1200	422777,7930
	261	1353984,3031	422780,3859
	262	1353954,6018	422784,9807
	263	1353930,4894	422786,1732
	264	1353514,0901	422785,6619
	265	1353497,8675	422785,6420
	266	1353489,2918	422785,6314
	267	1353482,0720	422785,9473

Сведения о характерных точках границ объекта	№ точки	Координаты	
		X	Y
	268	1353472,2284	422786,3780
	269	1353464,9622	422787,3992
	270	1353456,4714	422788,5924
	271	1353404,4352	422778,2841
	272	1353390,1443	422774,7413
	273	1353390,1424	422774,7406
	274	1353388,9399	422774,3056
	275	1353365,7721	422765,9260
	276	1353349,9210	422757,7758
	277	1353341,9701	422753,6876
	278	1353324,1288	422742,1482
	279	1353321,5380	422740,2569
	280	1353309,1095	422731,1841
	281	1353299,3279	422722,4856
	282	1353296,5250	422719,9932
	283	1353289,6149	422713,0778
	284	1353289,4385	422712,8961
	285	1353287,6275	422710,9580
	286	1353287,4765	422710,7964
	287	1353281,9562	422704,2418
	288	1353278,9862	422700,7178
	289	1353273,0062	422692,6671
	290	1353266,5967	422683,7698
	291	1353266,3662	422683,4372
	292	1353266,3431	422683,4039
	293	1353263,3668	422678,1131
	294	1353259,6027	422671,4215
	295	1353258,8246	422670,0384
	296	1353258,8211	422670,0321
	297	1353258,0692	422668,6856
	298	1353252,8008	422659,2502
	299	1353252,2214	422658,1041
	300	1353248,1999	422650,1489
	301	1353248,1958	422650,1408
	302	1353248,1948	422650,1388
	303	1353248,1899	422651,2079
	304	1353248,1897	422651,2392
	305	1353248,1849	422652,2771
	306	1353248,1839	422652,2775
	307	1353248,1800	422652,2792
	308	1353246,7803	422652,9018
	309	1353246,1647	422653,1757
	310	1353242,9592	422654,6015
	311	1353242,5653	422655,2837
	312	1353242,3410	422655,6720

Сведения о характерных точках границ объекта	№ точки	Координаты	
		X	Y
	313	1353242,3401	422655,6735
	314	1353245,9753	422662,8791
	315	1353256,2625	422681,1779
	316	1353259,9575	422687,7506
	317	1353259,9580	422687,7515
	318	1353263,6700	422692,9060
	319	1353263,6859	422692,9280
	320	1353267,5805	422698,3362
	321	1353267,6905	422698,4874
	322	1353267,8167	422698,6608
	323	1353271,1529	422703,2944
	324	1353271,6079	422703,9264
	325	1353271,9696	422704,3571
	326	1353273,8957	422706,6510
	327	1353276,7431	422710,0320
	328	1353279,4415	422713,2360
	329	1353281,1874	422715,3126
	330	1353282,4478	422716,8116
	331	1353284,8051	422719,1774
	332	1353288,1633	422722,5479
	333	1353289,1493	422723,5393
	334	1353289,8395	422724,2333
	335	1353290,2819	422724,6819
	336	1353296,0901	422729,8839
	337	1353304,2598	422737,2009
	338	1353321,0778	422749,4841
	339	1353323,2661	422750,8888
	340	1353324,6830	422751,7983
	341	1353331,5837	422756,2077
	342	1353338,1492	422760,4029
	343	1353351,6616	422767,3458
	344	1353362,6838	422773,0093
	345	1353382,4782	422780,1757
	346	1353382,4634	422780,1740
	347	1353382,4558	422780,1731
	348	1353329,0321	422773,4974
	349	1353311,6784	422770,1679
	350	1353300,1085	422766,3499
	351	1353299,4654	422766,1377
	352	1353292,9550	422763,9894
	353	1353292,4582	422763,7699
	354	1353292,3780	422763,7385
	355	1353292,3309	422763,7200
	356	1353290,4418	422762,8997
	357	1353285,6718	422760,8281

Сведения о характерных точках границ объекта	№ точки	Координаты	
		X	Y
	358	1353283,8243	422760,0310
	359	1353282,0265	422759,2554
	360	1353276,9663	422757,0585
	361	1353276,8823	422757,0219
	362	1353274,3041	422755,8986
	363	1353273,1413	422755,2325
	364	1353272,4576	422754,8408
	365	1353272,3666	422754,7872
	366	1353272,2295	422754,7064
	367	1353268,9558	422752,8216
	368	1353268,4605	422752,5364
	369	1353265,2581	422750,6926
	370	1353251,9885	422743,0542
	371	1353251,3252	422743,4644
	372	1353249,6461	422747,0877
	373	1353249,1529	422748,1519
	374	1353254,7930	422753,5771
	375	1353260,9337	422757,1144
	376	1353265,8799	422759,9637
	377	1353268,7099	422761,5894
	378	1353268,7606	422761,6185
	379	1353270,8314	422762,8081
	380	1353272,3095	422763,4542
	381	1353272,9162	422763,7194
	382	1353273,2034	422763,8437
	383	1353275,6994	422764,9236
	384	1353277,4866	422765,6969
	385	1353278,5277	422766,1485
	386	1353282,5756	422767,9043
	387	1353285,8687	422769,3333
	388	1353286,3231	422769,5305
	389	1353286,7876	422769,7261
	390	1353290,6547	422771,3545
	391	1353292,6671	422772,0266
	392	1353292,8525	422772,0872
	393	1353292,8562	422772,0884
	394	1353293,9225	422772,4408
	395	1353300,2468	422774,5307
	396	1353309,7262	422777,6632
	397	1353324,2526	422780,4474
	398	1353326,3519	422780,8498
	399	1353326,8753	422780,9514
	400	1353327,7970	422781,1304
	401	1353333,8966	422781,9386
	402	1353356,9849	422784,9976

Сведения о характерных точках границ объекта	№ точки	Координаты	
		X	Y
	403	1353387,6191	422788,5465
	404	1353432,3887	422793,7331
	405	1353432,3990	422793,7343
	406	1353411,3507	422799,4514
	407	1353401,9187	422803,1299
	408	1353380,7961	422811,3678
	409	1353362,4282	422821,2888
	410	1353358,7432	422823,2791
	411	1353354,2681	422826,3409
	412	1353346,9515	422831,3468
	413	1353346,8259	422831,4120
	414	1353346,6502	422831,5033
	415	1353334,7061	422837,5233
	416	1353329,8037	422841,1739
	417	1353322,3303	422847,3219
	418	1353318,5190	422850,4573
	419	1353309,4052	422858,6419
	420	1353303,7857	422864,3303
	421	1353297,4849	422870,7084
	422	1353295,9898	422872,3034
	423	1353295,0670	422873,2822
	424	1353294,1198	422874,2869
	425	1353292,1113	422876,7754
	426	1353288,2783	422881,6912
	427	1353287,8545	422882,2336
	428	1353284,8247	422886,1115
	429	1353282,2938	422889,3514
	430	1353282,1407	422889,5490
	431	1353281,9247	422889,8280
	432	1353278,8481	422894,0411
	433	1353276,6295	422897,0794
	434	1353274,8237	422899,5686
	435	1353272,5028	422902,7679
	436	1353272,5021	422902,7691
	437	1353272,5018	422902,7689
	438	1353262,7020	422918,0456
	439	1353252,5621	422938,6883
	440	1353248,9559	422946,6615
	441	1353248,7689	422946,8628
	442	1353245,6736	422953,9195
	443	1353242,1644	422961,9410
	444	1353242,0607	422962,1782
	445	1353242,0605	422962,1789
	446	1353241,6337	422963,6106
	447	1353237,0795	422978,8861

Сведения о характерных точках границ объекта	№ точки	Координаты	
		X	Y
	448	1353235,6685	422985,0877
	449	1353233,3214	422995,4042
	450	1353231,2288	423008,0668
	451	1353230,8696	423010,2404
	452	1353230,7425	423011,4951
	453	1353229,7224	423021,5665
	454	1353229,1805	423028,6829
	455	1353228,8280	423033,3114
	456	1353228,5998	423036,2976
	457	1353228,3918	423039,0190
	458	1353228,2534	423056,4083
	459	1353228,8842	423064,2702
	460	1353229,4535	423071,1610
	461	1353230,3093	423081,6606
	462	1353230,3388	423082,0223
	463	1353230,6785	423086,1902
	464	1353232,6363	423110,2960
	465	1353232,8400	423112,7880
	466	1353234,1335	423128,6153
	467	1353234,8624	423137,5344
	468	1353235,7520	423148,3678
	469	1353236,3184	423155,2234
	470	1353237,9200	423174,6051
	471	1353238,0907	423176,6258
	472	1353238,2770	423178,8313
	473	1353242,2747	423225,7552
	474	1353253,0882	423224,7951
	475	1353278,1282	423513,4940
	476	1353295,0986	423733,8254
	477	1353322,1007	424041,3142
	478	1353340,4305	424287,9160
	479	1353370,4817	424636,4652
	480	1353399,2585	424970,0765
	481	1353414,9057	425187,5156
	482	1353418,7318	425274,9045
	483	1353420,9699	425294,2356
	484	1353426,7889	425311,3377
	485	1353437,9170	425333,3279
	486	1353451,6031	425357,5607
	487	1353556,7657	425494,8198
	488	1353629,8634	425591,7009
	489	1353642,0108	425617,0359
	490	1353651,6320	425651,2040
	491	1353657,5587	425685,5684
	492	1353671,9442	425684,2314

Сведения о характерных точках границ объекта	№ точки	Координаты	
		X	Y
	493	1353671,8160	425682,8519
	494	1353668,7237	425649,5677
	495	1353664,7822	425630,1052
	496	1353660,0645	425615,0119
	497	1353654,1230	425600,9596
	498	1353644,4437	425584,9021
	499	1353641,8857	425581,1142
	500	1353638,2182	425575,6674
	501	1353612,3748	425542,6486
	502	1353583,5260	425505,9992
	503	1353502,8163	425403,2545
	504	1353520,3440	425412,9498
	505	1353544,5741	425423,9824
	506	1353549,5185	425425,5564
	507	1353560,2569	425429,3563
	508	1353562,4495	425429,7501
	509	1353581,9710	425434,5213
	510	1353586,2072	425434,9635
	511	1353590,2817	425435,3883
	512	1353595,7352	425435,9569
	513	1353605,3000	425436,9400
	514	1353592,9400	425409,5200
	515	1353593,1057	425409,5372
	516	1353586,4289	425408,8428
	517	1353579,3105	425407,1083
	518	1353576,6613	425406,4583
	519	1353572,7044	425405,4875
	520	1353566,4260	425403,9555
	521	1353553,0949	425399,2327
	522	1353549,4168	425397,6486
	523	1353535,7682	425391,4138
	524	1353532,6797	425389,9994
	525	1353519,0676	425382,5239
	526	1353507,5381	425373,5612
	527	1353493,3462	425360,7070
	528	1353475,8022	425341,9797
	529	1353467,9193	425332,0122
	530	1353455,7460	425312,1058
	531	1353447,9060	425296,5868
	532	1353440,1375	425273,5265
	533	1353436,5262	425257,4786
	534	1353428,7689	425164,6931
	535	1353409,4700	424924,2510
	536	1353316,1767	423787,2511
	537	1353299,2832	423584,0201

Сведения о характерных точках границ объекта	№ точки	Координаты	
		X	Y
	538	1353286,1099	423425,8022
	539	1353285,4909	423418,3536
	540	1353285,1643	423414,3649
	541	1353284,9688	423412,0556
	542	1353284,6372	423408,0679
	543	1353284,0335	423400,7975
	544	1353281,9545	423375,9707
	545	1353281,3944	423369,2630
	546	1353278,6269	423336,2154
	547	1353278,4983	423334,7832
	548	1353278,2855	423332,2166
	549	1353277,1723	423318,9414
	550	1353270,6222	423240,4376
	551	1353269,6324	423230,4889
	552	1353266,8375	423219,3851
	553	1353265,8920	423213,7089
	554	1353262,9091	423189,0627
	555	1353262,5472	423184,4244
	556	1353261,6411	423172,6886
	557	1353261,6235	423172,3178
	558	1353261,0715	423160,7199
	559	1353260,7732	423146,4597
	560	1353260,7632	423138,9923
	561	1353260,7585	423135,4493
	562	1353261,2452	423120,1927
	563	1353260,2580	423108,0576
	564	1353259,6972	423101,1883
	565	1353258,3046	423084,1309
	566	1353256,4921	423068,8519
	567	1353256,3545	423067,1611
	568	1353255,9241	423061,8741
	569	1353255,3731	423056,5092
	570	1353255,2613	423055,4200
	571	1353255,3836	423040,9120
	572	1353255,3899	423040,1620
	573	1353255,3900	423040,1610
	574	1353256,6211	423023,9462
	575	1353257,6526	423013,7977
	576	1353259,5638	423002,4140
	577	1353263,2109	422985,7672
	578	1353263,3305	422985,3667
	579	1353267,6883	422970,7821
	580	1353268,1976	422969,4260
	581	1353271,3942	422960,9145
	582	1353276,5837	422949,0797

Сведения о характерных точках границ объекта	№ точки	Координаты	
		X	Y
	583	1353279,0882	422944,2453
	584	1353280,5796	422941,3668
	585	1353285,3015	422933,1867
	586	1353285,3287	422933,1395
	587	1353285,8446	422932,2456
	588	1353289,6450	422926,0179
	589	1353291,3790	422923,1764
	590	1353292,6082	422921,3310
	591	1353295,1133	422917,5700
	592	1353296,2556	422916,0078
	593	1353297,0145	422914,9699
	594	1353298,8405	422912,4446
	595	1353299,5643	422911,4441
	596	1353300,4367	422910,2380
	597	1353314,2856	422892,2602
	598	1353320,8513	422885,2578
	599	1353331,7283	422874,8770
	600	1353343,3589	422864,9925
	601	1353347,4911	422861,4806
	602	1353361,0328	422852,3619
	603	1353371,4757	422846,0280
	604	1353378,2973	422841,8906
	605	1353383,6780	422838,6271
	606	1353393,1738	422834,3813
	607	1353402,2732	422830,3127
	608	1353422,4696	422823,3685
	609	1353430,5554	422820,9651
	610	1353432,2925	422820,4488
	611	1353453,1543	422815,6381
	612	1353460,8354	422814,5505
	613	1353468,9446	422813,4022
	614	1353488,6384	422812,6740
	615	1353489,7581	422812,6326
	616	1353508,2869	422812,6579
	617	1353906,8306	422813,2035
	618	1353916,3887	422814,8547
	619	1353919,2510	422815,3492
	620	1353933,0286	422814,0814
	621	1353957,5890	422811,8214
	622	1353983,4442	422807,8120
	623	1353990,2318	422806,7594
	624	1353990,5979	422806,6624
	625	1354005,3544	422802,7542
	626	1354009,9828	422801,0872
	627	1354016,8884	422798,5999

Сведения о характерных точках границ объекта	№ точки	Координаты	
		X	Y
	628	1354017,7534	422798,2883
	629	1354019,3377	422797,6106
	630	1354039,0494	422789,1782
	631	1354043,8953	422787,1052
	632	1354057,1900	422780,3242
	633	1354069,2517	422772,9907
	634	1354070,9981	422771,8788
	635	1354072,4487	422770,9552
	636	1354081,1459	422765,4177
	637	1354090,6894	422758,0344
	638	1354094,2608	422755,2714
	639	1354106,5200	422744,6913
	640	1354133,0997	422715,6932
	641	1354142,5650	422703,8152
	642	1354149,4988	422695,1139
	643	1354158,9023	422678,7790
	644	1354172,8316	422649,5102
	645	1354174,9897	422643,1660
	646	1354179,5370	422629,7985
	647	1354183,9081	422614,3527
	648	1354184,0687	422613,7850
	649	1354184,0691	422613,7833
	650	1354184,6687	422610,8831
	651	1354187,9721	422594,9066
	652	1354191,0520	422574,6397
	653	1354191,4735	422551,8226
	654	1354191,1731	422531,8042
	655	1354188,5610	422510,3912
	656	1354185,1154	422490,0739
	657	1354181,8953	422479,7602
	658	1354178,3456	422468,3907
	659	1354173,1275	422455,9928
	660	1354166,7455	422440,8294
	661	1354153,6150	422414,6185
	662	1354055,2246	422244,3210
	663	1354042,0216	422219,1377
	664	1354036,3082	422208,2399
	665	1354032,6357	422205,0745
	666	1353965,7644	422089,4030
	667	1353964,6753	422087,5191
	668	1353962,7367	422084,4904
	669	1353951,5653	422067,0376
	670	1353949,3615	422063,5946
	671	1353944,5339	422056,0526
	672	1353938,3328	422048,2916

Сведения о характерных точках границ объекта	№ точки	Координаты	
		X	Y
	673	1353919,6802	422024,9469
	674	1353858,6475	421956,2781
	675	1353794,0654	421883,6159
	676	1353781,6179	421868,6083
	677	1353777,4059	421862,4182
	678	1353769,9005	421851,3882
	679	1353752,7205	421822,4774
	680	1353701,5606	421734,0720
	681	1353669,0893	421677,9611
	682	1353667,1355	421673,9274
	683	1353663,5499	421666,5252
	684	1353663,4817	421666,3571
	685	1353655,6433	421647,0308
	686	1353653,2083	421641,0271
	687	1353637,5985	421598,3749
	688	1353601,2060	421498,9358
	689	1353591,6064	421472,7058
	690	1353541,1651	421335,5536
	691	1353525,4765	421292,8955
	692	1353517,1618	421270,2874
	693	1353498,4537	421219,0375
	694	1353490,7731	421196,7887
	695	1353484,9931	421174,5972
	696	1353481,6795	421160,7851
	697	1353481,5209	421159,6619
	698	1353479,1176	421142,6434
	699	1353477,3400	421122,5560
	700	1353477,2168	421115,6250
	701	1353476,9904	421102,8840
	702	1353477,0939	421099,5348
	703	1353477,9360	421072,2833
	704	1353478,8087	421048,0526
	705	1353479,1867	421037,3942
	706	1353479,4993	421028,7288
	707	1353480,0959	421012,1919
	708	1353486,5639	420834,1871
	709	1353486,8298	420826,8698
	710	1353488,5086	420806,3199
	711	1353490,4886	420788,8551
	712	1353493,7288	420769,4417
	713	1353503,1964	420726,6905
	714	1353510,0707	420695,6494
	715	1353545,7433	420534,5836
	716	1353570,5030	420424,9209
	717	1353576,4216	420406,2556

Сведения о характерных точках границ объекта	№ точки	Координаты	
		X	Y
	718	1353585,7203	420382,9999
	719	1353594,9321	420361,6132
	720	1353602,0850	420348,4403
	721	1353613,8741	420326,7291
	722	1353650,9201	420263,9529
	723	1353698,5950	420183,1654
	724	1353711,7448	420160,4753
	725	1353715,3187	420154,3083
	726	1353718,4316	420148,2298
	727	1353723,0385	420139,2336
	728	1353724,0312	420137,2951
	729	1353727,7012	420128,2901
	730	1353730,5250	420121,3614
	731	1353733,0656	420115,1276
	732	1353738,7954	420101,0703
	733	1353744,0158	420084,4240
	734	1353748,9012	420063,8188
	735	1353749,9610	420059,3489
	736	1353753,2639	420042,5019
	737	1353754,5116	420028,5969
	738	1353755,0761	420017,8497
	739	1353755,5985	420007,9031
	740	1353755,4567	419999,7705
	741	1353755,2919	419990,3132
	742	1353754,8126	419984,7973
	743	1353753,0545	419964,5639
	744	1353752,9152	419963,0822
	745	1353752,9111	419963,0384
	746	1353752,8655	419962,5537
	747	1353750,5556	419948,3320
	748	1353748,9632	419938,5278
	749	1353744,6210	419920,5206
	750	1353742,9815	419915,4886
	751	1353734,5884	419889,7270
	752	1353713,1501	419833,6681
	753	1353705,6507	419814,0578
	754	1353699,1639	419796,2083
	755	1353687,1179	419763,0616
	756	1353685,0529	419756,1812
	757	1353682,3633	419747,2196
	758	1353678,8941	419728,4142
	759	1353675,6317	419689,8892
	760	1353675,4000	419687,1532
	761	1353674,9557	419674,5622
	762	1353675,1070	419671,9763

Сведения о характерных точках границ объекта	№ точки	Координаты	
		X	Y
	763	1353675,1719	419670,8677
	764	1353675,4799	419665,6413
	765	1353677,3197	419648,2544
	766	1353684,8759	419608,4505
	767	1353688,8229	419594,4247
	768	1353693,3538	419581,1450
	769	1353697,1420	419578,6357
	770	1353703,1667	419574,6451
	771	1353714,7584	419566,9683
	772	1353724,6403	419549,5015
	773	1353726,8506	419545,5946
	774	1353780,8175	419507,5523
	775	1353780,8180	419507,5507
	776	1353780,8185	419507,5504
	777	1353786,9664	419489,6686
	778	1353789,5313	419487,9464
	779	1353795,7974	419483,7404
	780	1353796,8924	419485,3759
	781	1353796,8926	419485,3757
	782	1353796,8934	419485,3769
	783	1353866,2254	419426,3399
	784	1353867,9081	419424,9047
	785	1353869,5685	419423,4887
	786	1353872,4872	419421,0012
	787	1353879,9231	419414,6710
	788	1353879,9983	419414,6064
	789	1353880,1875	419414,4459
	790	1353881,8884	419413,0000
	791	1353895,3373	419401,5501
	792	1353902,9803	419395,0432
	793	1353925,5099	419375,8556
	794	1353939,7060	419363,7640
	795	1353954,9909	419358,8701
	796	1353956,8984	419358,2594
	797	1353970,7573	419353,8153
	798	1353977,3118	419351,7227
	799	1353980,8242	419351,0050
	800	1353981,4771	419350,8653
	801	1353981,9259	419350,7704
	802	1353982,8087	419350,5935
	803	1353983,1198	419350,5281
	804	1354008,9145	419345,2439
	805	1354010,0974	419345,0025
	806	1354010,4596	419344,9269
	807	1354022,1857	419342,5214

Сведения о характерных точках границ объекта	№ точки	Координаты	
		X	Y
	808	1354027,0335	419341,5235
	809	1354034,8095	419340,5483
	810	1354041,0123	419339,7717
	811	1354057,0578	419337,7479
	812	1354058,1168	419337,6144
	813	1354058,5466	419337,5606
	814	1354067,7566	419336,4110
	815	1354096,1171	419335,3339
	816	1354106,5050	419334,9368
	817	1354162,4073	419332,8213
	818	1354162,4073	419332,8193
	819	1354162,4083	419332,8193
	820	1354161,6045	419297,5405
	821	1354147,9403	419297,6467
	822	1354147,8426	419292,1242
	823	1354135,0466	419292,3634
	824	1354135,0422	419292,1272
	825	1354134,9096	419284,9197
	826	1354141,3047	419284,5252
	827	1354154,8069	419279,1906
	828	1354168,3101	419273,8560
	829	1354256,6756	419271,8739
	830	1354291,2645	419271,0507
	831	1354297,0660	419270,9054
	832	1354297,2979	419270,8997
	833	1354298,1362	419270,8797
	834	1354341,4720	419269,8505
	835	1354400,8870	419268,4075
	836	1354426,7394	419267,7711
	837	1354472,3057	419266,6616
	838	1354518,9052	419265,2875
	839	1354568,3328	419264,0026
	840	1354567,4074	419279,5704
	841	1354565,6334	419309,3800
	842	1354565,2730	419315,4348
	843	1354565,1933	419316,8578
	844	1354565,1533	419317,5544
	845	1354565,1543	419317,5544
	846	1354565,1543	419317,5545
	847	1354576,2218	419317,1315
	848	1354591,6334	419316,5513
	849	1354621,3959	419315,4260
	850	1354626,4288	419315,2301
	851	1354654,3618	419314,1756
	852	1354662,6172	419313,8577

Сведения о характерных точках границ объекта	№ точки	Координаты	
		X	Y
	853	1354665,6295	419313,7426
	854	1354666,1875	419313,7224
	855	1354667,3917	419313,6809
	856	1354674,8975	419313,3908
	857	1354676,0963	419313,3507
	858	1354676,8999	419313,3226
	859	1354686,1149	419312,9700
	860	1354707,8714	419312,1454
	861	1354710,5169	419311,7428
	862	1354737,7422	419307,6482
	863	1354746,4667	419306,3317
	864	1354761,7027	419304,0339
	865	1354765,1602	419303,5145
	866	1354767,6362	419303,1433
	867	1354787,2340	419300,1898
	868	1354791,1345	419299,6021
	869	1354791,5211	419299,5446
	870	1354793,8811	419299,1940
	871	1354795,6807	419298,7942
	872	1354797,0522	419298,4902
	873	1354801,5688	419297,5010
	874	1354802,9536	419297,1980
	875	1354863,4723	419283,9183
	876	1354867,5488	419282,7998
	877	1354869,2752	419282,3255
	878	1354876,3757	419280,3721
	879	1354881,1673	419279,0523
	880	1354888,2678	419277,0998
	881	1354905,7939	419272,2904
	882	1354909,7017	419271,2165
	883	1354912,7619	419270,3719
	884	1354913,7592	419270,0978
	885	1354918,7252	419268,3505
	886	1354929,2826	419264,7073
	887	1354934,6468	419263,1490
	888	1354950,3471	419258,5714
	889	1354978,4448	419250,3779
	890	1354981,5981	419249,4548
	891	1354983,6209	419248,6236
	892	1354988,6738	419246,5488
	893	1355016,4091	419235,1554
	894	1355044,1454	419223,7630
	895	1355045,9731	419222,5495
	896	1355046,1472	419222,9317
	897	1355054,1658	419219,6416

Сведения о характерных точках границ объекта	№ точки	Координаты	
		X	Y
	898	1355058,0926	419218,0319
	899	1355061,1223	419216,8139
	900	1355074,7045	419211,3464
	901	1355087,8166	419206,0810
	902	1355329,5095	419109,0479
	903	1355335,0147	419106,2724
	904	1355347,0860	419100,1874
	905	1355361,3105	419096,0455
	906	1355368,4238	419093,9746
	907	1355396,1032	419082,9754
	908	1355410,8097	419078,0368
	909	1355417,5727	419074,4360
	910	1355439,1750	419065,8466
	911	1355465,5045	419055,4884
	912	1355480,7882	419049,4733
	913	1355502,5693	419040,8985
	914	1355539,5150	419028,3253
	915	1355545,2880	419025,7829
	916	1355548,4151	419024,4063
	917	1355582,0227	419009,5848
	918	1355583,1834	419008,8830
	919	1355589,0178	419005,3783
	920	1355591,8689	419003,9306
	921	1355617,4472	418990,9697
	922	1355640,9009	418982,9780
	923	1355664,6582	418974,0807
	924	1355670,8795	418971,7765
	925	1355693,1621	418963,5249
	926	1355707,9253	418960,0835
	927	1355724,0209	418953,7454
	928	1355769,6328	418944,9521
	929	1355803,6654	418937,0383
	930	1355803,6647	418937,0380
	931	1355803,6675	418937,0373
	932	1355809,2859	418939,3287
	933	1355834,8091	418949,3943
	934	1355840,3938	418933,1083
	935	1355842,1185	418928,0792
	936	1355860,8973	418923,7085
	937	1355864,7874	418922,9014
	938	1355917,1120	418912,0479
	939	1356055,3536	418897,2584
	940	1356090,1814	418893,5331
	941	1356128,0973	418892,4213
	942	1356131,7796	418892,3135

Сведения о характерных точках границ объекта	№ точки	Координаты	
		X	Y
	943	1356176,0645	418888,4653
	944	1356291,3019	418874,0997
	945	1356420,6773	418857,8386
	946	1356575,3419	418847,4826
	947	1356646,3360	418842,7300
	948	1356692,1887	418845,2177
	949	1356734,5725	418847,5182
	950	1356858,5469	418864,1018
	951	1356911,1853	418868,5433
	952	1356913,0915	418868,7112
	953	1356903,1831	418752,1142
	954	1356896,1220	418647,1187
	955	1356882,4660	418645,3346
	956	1356757,0720	418628,5708
	957	1356752,5754	418628,2219
	958	1356685,2614	418622,9985
	959	1356659,5939	418623,3923
	960	1356608,2590	418624,1800
	961	1355983,4829	418665,4877
	962	1355908,1236	418676,5356
	963	1355840,8683	418686,7543
	964	1355840,8660	418686,7508
	965	1355840,4129	418686,8328
	966	1355836,8657	418687,4747
	967	1355826,4149	418690,1927
	968	1355750,6959	418709,8835
	969	1355684,1678	418732,3654
	970	1355380,2011	418852,2439
	971	1355410,1276	418924,5643
	972	1355400,0060	418928,5940
	973	1355395,7901	418930,2714
	974	1355290,0310	418972,4218
	975	1355288,1293	418973,1836
	976	1355242,8159	418991,6001
	977	1355242,0986	418991,8598
	978	1355240,3924	418992,4751
	979	1355216,9022	419001,5665
	980	1355215,6445	419002,0678
	981	1355153,3422	419026,8932
	982	1355148,6534	419028,7636
	983	1355015,5366	419081,8079
	984	1355013,1016	419082,7818
	985	1354920,7650	419119,5714
	986	1354913,0547	419122,1769
	987	1354909,1444	419123,4888

Сведения о характерных точках границ объекта	№ точки	Координаты	
		X	Y
	988	1354898,3680	419127,1287
	989	1354895,7745	419128,0002
	990	1354891,9748	419129,2738
	991	1354888,8685	419130,3276
	992	1354886,4458	419131,1416
	993	1354883,6212	419132,0897
	994	1354875,2676	419134,9056
	995	1354864,3807	419138,5739
	996	1354831,7298	419146,9284
	997	1354815,7407	419151,0207
	998	1354799,7516	419155,1120
	999	1354756,1971	419163,5048
	1000	1354755,2115	419163,6939
	1001	1354749,4675	419164,7947
	1002	1354724,5427	419170,0838
	1003	1354719,9173	419171,0651
	1004	1354686,0689	419171,2602
	1005	1354652,0673	419174,3525
	1006	1354627,2070	419175,9930
	1007	1354585,5089	419176,7401
	1008	1354568,4399	419177,3391
	1009	1354550,4728	419177,9687
	1010	1354297,3610	419186,9045
	1011	1354291,6416	419187,1050
	1012	1354291,3557	419187,1150
	1013	1354290,2098	419187,1556
	1014	1354245,8339	419188,7262
	1015	1354114,2095	419193,3635
	1016	1354111,7022	419193,4542
	1017	1354109,3159	419193,5396
	1018	1354103,1289	419193,7597
	1019	1354090,4423	419194,2091
	1020	1354047,5184	419198,6096
	1021	1354032,2822	419200,1727
	1022	1354030,5892	419200,3474
	1023	1354027,3738	419200,6695
	1024	1354022,1452	419201,2121
	1025	1354021,6428	419201,2642
	1026	1354020,1819	419201,4140
	1027	1354007,7599	419202,6873
	1028	1353993,5272	419203,3551
	1029	1353972,1281	419209,7271
	1030	1353970,9641	419209,9798
	1031	1353970,4666	419210,0900
	1032	1353970,3710	419210,1110

Сведения о характерных точках границ объекта	№ точки	Координаты	
		X	Y
	1033	1353947,0804	419215,2135
	1034	1353946,9760	419215,2380
	1035	1353946,8707	419215,2614
	1036	1353945,9074	419215,4671
	1037	1353945,5762	419215,5421
	1038	1353944,9119	419215,6923
	1039	1353944,8580	419215,7044
	1040	1353944,4824	419215,7859
	1041	1353938,1605	419217,1718
	1042	1353930,5943	419218,8293
	1043	1353902,8793	419227,5275
	1044	1353901,6637	419227,9105
	1045	1353900,9689	419228,1281
	1046	1353894,5477	419230,1419
	1047	1353891,3129	419231,1557
	1048	1353874,2153	419238,1519
	1049	1353849,1674	419248,4102
	1050	1353826,7929	419247,7480
	1051	1353826,6840	419247,7447
	1052	1353753,6468	419245,1437
	1053	1353751,7923	419246,5194
	1054	1353750,9879	419247,1154
	1055	1353745,1523	419251,4392
	1056	1353743,7262	419252,4981
	1057	1353734,0373	419259,6749
	1058	1353729,3648	419263,1359
	1059	1353725,4912	419266,0086
	1060	1353720,9300	419269,3813
	1061	1353720,9303	419269,3812
	1062	1353720,9290	419269,3822
	1063	1353723,3426	419269,2372
	1064	1353725,7552	419269,0932
	1065	1353726,5867	419271,6861
	1066	1353728,7837	419278,5532
	1067	1353732,6821	419290,8407
	1068	1353742,2551	419320,8499
	1069	1353684,8143	419353,0885
	1070	1353604,7330	419435,9398
	1071	1353543,0492	419548,6913
	1072	1353451,1719	419525,8763
	1073	1353449,1300	419527,9862
	1074	1353435,3363	419552,7843
	1075	1353431,8410	419559,0673
	1076	1353481,9132	419588,5269
	1077	1353483,5580	419589,5031

Сведения о характерных точках границ объекта	№ точки	Координаты	
		X	Y
	1078	1353469,9384	419611,4827
	1079	1353452,9458	419638,9244
	1080	1353452,6740	419639,3115
	1081	1353451,9229	419640,3794
	1082	1353429,1175	419672,6254
	1083	1353426,2070	419676,1480
	1084	1353421,5402	419681,7942
	1085	1353407,8916	419698,2837
	1086	1353394,8461	419711,8917
	1087	1353379,6976	419727,6888
	1088	1353350,5596	419754,6593
	1089	1353342,8490	419760,8394
	1090	1353318,0932	419780,6789
	1091	1353306,0964	419788,8275
	1092	1353294,0975	419796,9751
	1093	1353286,3878	419802,2211
	1094	1353277,7415	419807,2231
	1095	1353254,8393	419820,4840
	1096	1353192,7576	419848,6232
	1097	1353157,5308	419860,6900
	1098	1353135,6909	419866,4353
	1099	1353128,6219	419868,2902
	1100	1353126,7146	419868,7934
	1101	1353126,1808	419868,9339
	1102	1353125,9019	419868,9908
	1103	1353124,3459	419869,3066
	1104	1353119,1795	419870,3398
	1105	1353105,3356	419873,1038
	1106	1353099,0692	419874,3505
	1107	1353095,9360	419874,9729
	1108	1353089,0185	419875,6204
	1109	1353074,4318	419876,9835
	1110	1353017,3165	419882,3238
	1111	1353014,3755	419882,5987
	1112	1353014,2894	419882,5989
	1113	1352999,0131	419882,6295
	1114	1352964,2473	419882,5709
	1115	1352946,8286	419880,7288
	1116	1352939,3598	419879,9381
	1117	1352892,5707	419874,9871
	1118	1352726,2574	419857,3858
	1119	1352695,2332	419852,5720
	1120	1352676,4085	419848,3663
	1121	1352672,4967	419847,4919
	1122	1352671,3124	419847,2282

Сведения о характерных точках границ объекта	№ точки	Координаты	
		X	Y
	1123	1352668,4573	419846,5914
	1124	1352657,1430	419844,0522
	1125	1352571,2748	419809,3145
	1126	1352549,5323	419800,4885
	1127	1352522,7296	419789,5966
	1128	1352503,0298	419777,9304
	1129	1352476,8072	419762,3563
	1130	1352346,7245	419685,1109
	1131	1352329,3155	419674,7692
	1132	1352325,1391	419672,2893
	1133	1352324,5470	419671,9372
	1134	1352339,2267	419647,2394
	1135	1352355,2944	419620,2093
	1136	1352355,2931	419620,2085
	1137	1352355,2944	419620,2063
	35	1351855,3835	419325,5367
	1138	1355596,1820	418922,4980
	1139	1355626,9370	418904,0580
	1140	1355648,8910	418946,3040
	1141	1355654,7310	418955,6660
	1142	1355659,6840	418968,9990
	1143	1355657,9620	418969,8420
	1144	1355653,5670	418971,3680
	1145	1355653,4060	418970,7950
	1146	1355647,7420	418972,8900
	1147	1355623,2900	418980,7230
	1148	1355619,1800	418977,4530
	1149	1355621,3270	418972,7730
	1150	1355615,1620	418959,1410
	1138	1355596,1820	418922,4980
	1151	1355652,4540	418915,4210
	1152	1355681,6570	418903,7660
	1153	1355682,0080	418905,1390
	1154	1355694,2860	418953,1330
	1155	1355693,7720	418954,3960
	1156	1355692,8050	418956,7350
	1157	1355682,5440	418960,0240
	1158	1355678,6210	418961,2760
	1159	1355672,6640	418963,1880
	1160	1355671,9160	418961,4360
	1161	1355653,0010	418916,7130
	1151	1355652,4540	418915,4210
	1162	1355692,8520	418929,9190
	1163	1355696,8340	418928,7540
	1164	1355702,7540	418926,6990

Сведения о характерных точках границ объекта	№ точки	Координаты	
		X	Y
	1165	1355700,0640	418918,9720
	1166	1355704,9520	418916,6510
	1167	1355695,9510	418879,6870
	1168	1355718,5740	418873,3110
	1169	1355730,6510	418902,9050
	1170	1355754,4970	418895,3930
	1171	1355757,9100	418904,9050
	1172	1355745,2810	418906,7780
	1173	1355741,8530	418907,7450
	1174	1355734,6520	418910,8580
	1175	1355736,8130	418916,3660
	1176	1355723,5270	418920,7100
	1177	1355725,2350	418928,1740
	1178	1355696,1810	418935,4190
	1179	1355694,8670	418937,5030
	1162	1355692,8520	418929,9190
	1180	1355971,6240	418869,5730
	1181	1355975,4390	418869,6570
	1182	1356009,1100	418866,7190
	1183	1356010,1790	418870,3980
	1184	1356015,7930	418869,9560
	1185	1356014,0480	418897,4560
	1186	1355991,9070	418899,7620
	1187	1355992,0640	418901,4010
	1188	1355978,1870	418902,1310
	1189	1355978,0080	418902,3060
	1190	1355975,9200	418902,4670
	1180	1355971,6240	418869,5730
	1191	1356051,5700	418882,4140
	1192	1356055,9610	418866,8070
	1193	1356077,5400	418866,7990
	1194	1356080,3470	418868,8250
	1195	1356079,3800	418892,1920
	1196	1356052,6910	418894,5470
	1191	1356051,5700	418882,4140
	1197	1366706,2380	376489,2480
	1198	1366819,8730	376602,2810
	1199	1366824,1290	376606,5190
	1200	1366833,9660	376616,3080
	1201	1366838,2260	376620,5390
	1202	1366870,8090	376652,9540
	1203	1366895,7420	376676,9270
	1204	1366958,4750	376737,2470
	1205	1366972,2020	376748,4450
	1206	1366979,7000	376754,6830

Сведения о характерных точках границ объекта	№ точки	Координаты	
		X	Y
	1207	1366978,8750	376755,6720
	1208	1367011,1590	376788,7090
	1209	1367023,0980	376802,3160
	1210	1367073,2600	376851,7810
	1211	1367086,3200	376864,7670
	1212	1367118,7680	376899,2490
	1213	1367133,1020	376914,4840
	1214	1367186,2600	376970,9790
	1215	1367187,3740	376972,3360
	1216	1367190,2830	376975,8260
	1217	1367285,2190	377089,7720
	1218	1367345,7620	377169,4260
	1219	1367439,6320	377284,5650
	1220	1367469,4600	377321,8820
	1221	1367487,2170	377345,2420
	1222	1367488,6120	377347,0710
	1223	1367494,8820	377341,7310
	1224	1367496,0430	377343,0740
	1225	1367514,3700	377364,1420
	1226	1367618,5740	377488,1730
	1227	1367624,4320	377495,1480
	1228	1367626,3920	377497,5570
	1229	1367628,8780	377500,5860
	1230	1367635,2030	377508,3280
	1231	1367641,3100	377515,7920
	1232	1367647,6460	377523,5380
	1233	1367663,2060	377542,5500
	1234	1367746,8710	377640,6620
	1235	1367771,3120	377669,9570
	1236	1367821,5030	377729,9340
	1237	1367965,2800	377901,4110
	1238	1367969,9850	377906,1780
	1239	1367996,2140	377935,9220
	1240	1368022,6070	377962,3840
	1241	1368028,7500	377968,7680
	1242	1368062,5120	378000,0380
	1243	1368093,7120	378026,8760
	1244	1368115,1560	378044,0200
	1245	1368137,4250	378060,8650
	1246	1368209,5490	378111,9940
	1247	1368218,4770	378118,2870
	1248	1368224,2950	378122,3820
	1249	1368237,0150	378131,3500
	1250	1368272,8950	378156,6260
	1251	1368273,8730	378157,3200

Сведения о характерных точках границ объекта	№ точки	Координаты	
		X	Y
	1252	1368282,0560	378163,0870
	1253	1368293,4620	378171,1170
	1254	1368297,3130	378173,8360
	1255	1368305,5000	378179,5850
	1256	1368307,5590	378181,0340
	1257	1368308,5370	378181,7240
	1258	1368565,5990	378363,2710
	1259	1368554,9670	378378,6920
	1260	1368515,6630	378373,4470
	1261	1368507,2650	378372,3380
	1262	1368476,6670	378368,1370
	1263	1368445,1530	378360,5450
	1264	1368433,4800	378356,1100
	1265	1368409,5980	378344,4300
	1266	1368403,9040	378341,2650
	1267	1368387,1360	378329,7170
	1268	1368307,0550	378274,2510
	1269	1368241,1580	378226,3090
	1270	1368202,0990	378199,0360
	1271	1368199,8250	378197,4040
	1272	1368195,2480	378194,0970
	1273	1368193,3680	378192,7690
	1274	1368186,3310	378187,9030
	1275	1368174,3040	378179,5370
	1276	1368112,0870	378136,9240
	1277	1368106,3960	378133,4490
	1278	1368078,7180	378118,2720
	1279	1368045,2440	378100,2010
	1280	1368002,7510	378087,1560
	1281	1367953,9610	378074,9250
	1282	1367890,0420	378062,0800
	1283	1367857,9126	378052,4889
	1284	1367842,6870	378052,6780
	1285	1367807,4280	378038,3230
	1286	1367802,0010	378036,1110
	1287	1367793,5840	378033,9020
	1288	1367787,7440	378032,3620
	1289	1367753,4300	378023,3870
	1290	1367739,1730	378017,0500
	1291	1367730,0120	378012,9770
	1292	1367729,0700	378012,5540
	1293	1367723,3940	378009,9840
	1294	1367719,9600	378008,3520
	1295	1367710,4770	378003,8590
	1296	1367695,0960	377992,7010

Сведения о характерных точках границ объекта	№ точки	Координаты	
		X	Y
	1297	1367685,3250	377983,5070
	1298	1367683,8360	377982,0940
	1299	1367673,7980	377972,5090
	1300	1367671,1520	377969,4950
	1301	1367657,0260	377953,3870
	1302	1367655,2310	377950,6170
	1303	1367650,3870	377943,9960
	1304	1367643,7190	377935,7540
	1305	1367623,7130	377911,0360
	1306	1367616,1500	377901,6990
	1307	1367596,7360	377877,7080
	1308	1367595,0280	377880,1100
	1309	1367592,6510	377883,4640
	1310	1367585,6110	377893,3670
	1311	1367572,5294	377911,7643
	1312	1367570,8280	377914,1570
	1313	1367568,8530	377916,9380
	1314	1367560,6010	377928,5490
	1315	1367556,2350	377934,6810
	1316	1367553,2310	377938,9040
	1317	1367552,2020	377940,3640
	1318	1367556,1843	377940,3038
	1319	1367571,7810	377940,0680
	1320	1367584,5230	377940,5540
	1321	1367588,9430	377940,7330
	1322	1367589,6660	377947,2700
	1323	1367590,3260	377953,2370
	1324	1367590,6690	377956,3580
	1325	1367599,0680	377959,2780
	1326	1367609,3830	377962,8630
	1327	1367618,6170	377966,3960
	1328	1367630,0820	377970,8160
	1329	1367632,4110	377971,6990
	1330	1367647,1390	377977,2980
	1331	1367662,1550	377983,8610
	1332	1367661,0010	377989,4890
	1333	1367660,9830	377994,6650
	1334	1367660,7860	378000,5050
	1335	1367660,0340	378007,4030
	1336	1367659,8990	378012,5940
	1337	1367668,4840	378014,1850
	1338	1367669,6590	378014,4440
	1339	1367671,4550	378014,8490
	1340	1367671,7100	378014,9040
	1341	1367676,0610	378015,8790

Сведения о характерных точках границ объекта	№ точки	Координаты	
		X	Y
	1342	1367687,6390	378018,4630
	1343	1367696,6540	378021,0910
	1344	1367696,3410	378022,8720
	1345	1367713,2770	378026,6210
	1346	1367720,8500	378028,3070
	1347	1367723,0510	378028,9930
	1348	1367723,9460	378029,2630
	1349	1367732,5700	378031,9310
	1350	1367733,1092	378032,1382
	1351	1367732,6932	378033,0834
	1352	1367732,6921	378033,0894
	1353	1367741,8010	378036,6980
	1354	1367747,7070	378039,0340
	1355	1367757,4630	378042,8630
	1356	1367808,1220	378063,0330
	1357	1367812,1700	378058,2300
	1358	1367842,5918	378072,6509
	1359	1367845,7530	378074,1330
	1360	1367846,8480	378074,6440
	1361	1367863,1640	378082,2910
	1362	1367884,9650	378092,7370
	1363	1367910,0630	378105,3550
	1364	1367914,6966	378107,6925
	1365	1367917,4818	378109,0935
	1366	1367917,7350	378109,2200
	1367	1367921,5724	378111,1512
	1368	1367934,5100	378117,6590
	1369	1367934,5090	378117,6615
	1370	1367934,5180	378117,6660
	1371	1367932,0258	378124,1610
	1372	1367957,5273	378135,0580
	1373	1367960,7060	378136,4160
	1374	1367960,8024	378136,4575
	1375	1368009,3940	378157,2210
	1376	1368042,5360	378171,8320
	1377	1368051,9899	378172,7881
	1378	1368052,9460	378172,8840
	1379	1368082,4462	378188,6325
	1380	1368090,2380	378192,7910
	1381	1368120,7190	378208,7810
	1382	1368126,0330	378211,5770
	1383	1368155,7840	378227,2540
	1384	1368141,1810	378247,6210
	1385	1368125,5700	378269,6410
	1386	1368126,6570	378273,7880

Сведения о характерных точках границ объекта	№ точки	Координаты	
		X	Y
	1387	1368121,2770	378275,7300
	1388	1368105,1260	378298,3270
	1389	1368106,2030	378303,4260
	1390	1368100,7130	378305,3890
	1391	1368099,4760	378307,0980
	1392	1368096,4210	378311,3280
	1393	1368099,3370	378316,4200
	1394	1368089,9640	378320,9820
	1395	1368088,4020	378323,8000
	1396	1368078,5360	378337,0130
	1397	1368061,7680	378359,4570
	1398	1368081,4780	378348,4490
	1399	1368094,8510	378340,9620
	1400	1368103,6040	378336,0750
	1401	1368141,0200	378317,1610
	1402	1368149,6410	378312,7990
	1403	1368173,8770	378307,3390
	1404	1368175,7750	378306,9150
	1405	1368189,1160	378304,8820
	1406	1368194,7410	378305,2400
	1407	1368210,3450	378306,2140
	1408	1368221,5030	378307,4370
	1409	1368253,6346	378313,8471
	1410	1368285,5050	378320,2050
	1411	1368325,6370	378344,0760
	1412	1368328,9038	378346,3590
	1413	1368355,6000	378365,0160
	1414	1368360,0860	378368,2500
	1415	1368363,4255	378370,9279
	1416	1368385,5100	378396,5648
	1417	1368393,6922	378405,9555
	1418	1368398,3133	378411,3007
	1419	1368407,9717	378425,5745
	1420	1368414,3771	378437,0831
	1421	1368421,7991	378448,6686
	1422	1368429,9230	378462,2110
	1423	1368442,9741	378486,2514
	1424	1368537,9983	378647,8366
	1425	1368538,6516	378648,9476
	1426	1368558,0052	378642,8528
	1427	1368561,8148	378640,2968
	1428	1368568,8400	378651,3470
	1429	1368578,0600	378668,9190
	1430	1368581,7100	378666,8560
	1431	1368593,2840	378692,3990

Сведения о характерных точках границ объекта	№ точки	Координаты	
		X	Y
	1432	1368600,6570	378717,4420
	1433	1368602,1900	378722,6390
	1434	1368619,5930	378791,7340
	1435	1368625,3600	378790,1860
	1436	1368624,8490	378788,0330
	1437	1368623,7910	378788,2810
	1438	1368612,5640	378741,6010
	1439	1368613,3450	378741,4220
	1440	1368606,3730	378715,8100
	1441	1368602,1900	378701,3120
	1442	1368597,0220	378687,9130
	1443	1368588,7620	378671,4110
	1444	1368566,2520	378634,5170
	1445	1368552,3265	378616,5865
	1446	1368548,0390	378611,0660
	1447	1368528,2120	378583,6070
	1448	1368517,4660	378565,7330
	1449	1368509,3930	378551,8630
	1450	1368501,5340	378537,5330
	1451	1368481,6230	378496,5330
	1452	1368475,7980	378485,9260
	1453	1368450,4710	378434,0120
	1454	1368451,5761	378432,7521
	1455	1368457,4600	378426,0440
	1456	1368458,0190	378425,4010
	1457	1368460,2310	378422,8680
	1458	1368467,5050	378414,5540
	1459	1368488,8910	378431,5590
	1460	1368490,4160	378432,7740
	1461	1368523,2410	378458,8680
	1462	1368536,0050	378467,7820
	1463	1368550,6230	378478,0020
	1464	1368592,5430	378507,4500
	1465	1368595,8140	378502,7600
	1466	1368553,4550	378473,0700
	1467	1368527,7630	378455,0690
	1468	1368503,1580	378435,6650
	1469	1368490,1540	378425,4230
	1470	1368471,3560	378410,4730
	1471	1368484,4780	378396,5480
	1472	1368491,7410	378388,8360
	1473	1368537,4900	378394,0740
	1474	1368558,5690	378396,4830
	1475	1368565,6877	378397,3056
	1476	1368566,0810	378397,3510

Сведения о характерных точках границ объекта	№ точки	Координаты	
		X	Y
	1477	1368569,5740	378399,6980
	1478	1368579,3670	378406,2720
	1479	1368584,7470	378409,8930
	1480	1368605,8880	378424,0950
	1481	1368607,6000	378425,2550
	1482	1368613,4100	378429,1540
	1483	1368616,6040	378424,6240
	1484	1368617,0420	378423,9960
	1485	1368618,9000	378421,3500
	1486	1368624,1630	378413,8570
	1487	1368945,7430	378639,4480
	1488	1368947,6230	378637,0610
	1489	1368957,7080	378644,5040
	1490	1368958,5870	378645,1610
	1491	1368956,7440	378647,5330
	1492	1368972,4680	378660,1480
	1493	1368976,1250	378663,0890
	1494	1368976,8260	378662,2720
	1495	1368978,3300	378662,1660
	1496	1368979,0380	378662,7940
	1497	1368979,4918	378663,1837
	1498	1368979,7392	378663,3993
	1499	1368979,8480	378664,9000
	1500	1368979,5534	378665,2411
	1501	1368979,2500	378665,5900
	1502	1368979,2512	378665,5910
	1503	1368979,2460	378665,5970
	1504	1368981,6671	378667,5370
	1505	1368982,9000	378668,5300
	1506	1368990,9900	378674,9800
	1507	1368994,0211	378677,1702
	1508	1369043,2200	378712,7290
	1509	1369044,5590	378713,6970
	1510	1369079,1250	378738,5640
	1511	1369084,0490	378742,0020
	1512	1369317,1591	378905,0514
	1513	1369308,8500	378918,1400
	1514	1369306,7000	378921,5200
	1515	1369303,8500	378926,0100
	1516	1369303,8551	378926,0138
	1517	1369303,8550	378926,0140
	1518	1369411,8730	379005,1020
	1519	1369412,8440	379005,8060
	1520	1369422,0707	379012,5591
	1521	1369439,8800	379025,6000

Сведения о характерных точках границ объекта	№ точки	Координаты	
		X	Y
	1522	1369454,6774	379037,7054
	1523	1369474,6170	379054,0260
	1524	1369482,2750	379060,2900
	1525	1369558,6870	379122,8250
	1526	1369596,5490	379149,8940
	1527	1369609,6740	379159,2740
	1528	1369635,1950	379177,5200
	1529	1369758,2260	379266,1500
	1530	1369758,2274	379266,1481
	1531	1369758,2300	379266,1500
	1532	1369758,5257	379265,7297
	1533	1369758,6090	379265,6130
	1534	1369761,8486	379267,9520
	1535	1369761,4700	379268,4900
	1536	1369819,3500	379310,1800
	1537	1369818,8700	379311,1876
	1538	1369815,7195	379317,7998
	1539	1369806,0100	379314,3600
	1540	1369806,0087	379314,3632
	1541	1369806,0080	379314,3630
	1542	1369804,0397	379319,0757
	1543	1369799,4000	379330,1800
	1544	1369783,9400	379367,1900
	1545	1369816,5488	379379,8295
	1546	1369813,7200	379386,0160
	1547	1369813,7213	379386,0171
	1548	1369813,7200	379386,0200
	1549	1369814,3400	379386,5400
	1550	1369813,2300	379389,0100
	1551	1369870,2946	379413,3041
	1552	1369878,0590	379416,6100
	1553	1369878,5779	379416,6356
	1554	1369889,6100	379417,1800
	1555	1369889,6104	379417,1790
	1556	1369889,6110	379417,1790
	1557	1369891,9926	379411,6182
	1558	1369896,1598	379401,8904
	1559	1369948,0880	379429,5160
	1560	1369947,8263	379430,5405
	1561	1369945,2800	379440,4900
	1562	1369944,3387	379444,1797
	1563	1369944,2810	379444,4050
	1564	1369940,2470	379460,1470
	1565	1369940,2505	379460,1482
	1566	1369940,2500	379460,1500

Сведения о характерных точках границ объекта	№ точки	Координаты	
		X	Y
	1567	1369942,2742	379460,8191
	1568	1369942,6270	379460,9360
	1569	1369941,7480	379464,3190
	1570	1369941,3310	379464,2210
	1571	1369939,5650	379463,7280
	1572	1369939,5642	379463,7314
	1573	1369939,5600	379463,7300
	1574	1369938,6852	379467,2331
	1575	1369937,4150	379472,2940
	1576	1369937,4115	379472,2987
	1577	1369788,5600	379448,9500
	1578	1369770,0300	379445,0300
	1579	1369763,8700	379443,4700
	1580	1369759,1900	379439,4300
	1581	1369735,1400	379436,0500
	1582	1369728,1500	379433,8300
	1583	1369723,1900	379433,2700
	1584	1369721,8900	379433,1200
	1585	1369713,3400	379431,2000
	1586	1369691,2400	379426,2300
	1587	1369687,8900	379425,4700
	1588	1369688,0600	379424,6200
	1589	1369687,4600	379424,5200
	1590	1369665,6400	379421,2400
	1591	1369663,0300	379420,8600
	1592	1369662,9100	379421,4900
	1593	1369659,2000	379420,8400
	1594	1369595,1700	379409,6500
	1595	1369584,1000	379407,3500
	1596	1369583,6100	379409,2900
	1597	1369584,3100	379411,2800
	1598	1369597,2000	379414,2800
	1599	1369612,4700	379417,1900
	1600	1369665,0900	379426,1400
	1601	1369672,4700	379427,3900
	1602	1369686,6100	379429,7900
	1603	1369687,6500	379429,9700
	1604	1369690,5200	379430,6400
	1605	1369698,2800	379432,4300
	1606	1369697,3400	379436,4200
	1607	1369689,7700	379435,3000
	1608	1369685,8200	379434,7000
	1609	1369684,1200	379434,4400
	1610	1369680,0800	379434,2300
	1611	1369673,7400	379433,9100

Сведения о характерных точках границ объекта	№ точки	Координаты	
		X	Y
	1612	1369664,3400	379433,4200
	1613	1369611,0700	379425,0700
	1614	1369595,7800	379421,9400
	1615	1369580,7400	379417,7600
	1616	1369577,0400	379416,5000
	1617	1369575,4200	379415,9600
	1618	1369572,9700	379415,1200
	1619	1369571,5500	379414,6400
	1620	1369567,2100	379413,1700
	1621	1369554,8800	379408,9800
	1622	1369552,5200	379413,9600
	1623	1369566,5800	379417,0600
	1624	1369571,1400	379418,0600
	1625	1369572,4400	379418,3500
	1626	1369575,0600	379418,9300
	1627	1369576,5300	379419,2600
	1628	1369576,0000	379425,4100
	1629	1369575,6800	379428,9700
	1630	1369575,6100	379429,8200
	1631	1369574,2600	379445,1800
	1632	1369567,7800	379447,3400
	1633	1369561,3500	379449,4900
	1634	1369551,3700	379452,8400
	1635	1369549,4400	379453,4800
	1636	1369534,0100	379459,4800
	1637	1369511,2000	379470,3100
	1638	1369507,1400	379472,3900
	1639	1369495,2700	379478,4700
	1640	1369459,5500	379498,5800
	1641	1369412,8000	379524,8700
	1642	1369382,0800	379542,1900
	1643	1369338,4500	379566,2700
	1644	1369334,9500	379568,2000
	1645	1369327,7300	379572,1900
	1646	1369311,5500	379581,7700
	1647	1369283,0600	379595,6700
	1648	1369241,9400	379613,2000
	1649	1369169,1700	379644,1600
	1650	1369166,1700	379645,4400
	1651	1369131,5900	379660,1500
	1652	1369126,6400	379662,2600
	1653	1369083,6000	379680,5700
	1654	1369046,8700	379696,3400
	1655	1369024,4600	379705,8900
	1656	1369023,0500	379706,4900

Сведения о характерных точках границ объекта	№ точки	Координаты	
		X	Y
	1657	1369017,5300	379708,8500
	1658	1369015,2500	379709,8200
	1659	1369000,9900	379715,5700
	1660	1368999,1300	379716,3000
	1661	1368975,7900	379725,5800
	1662	1368953,5500	379733,1100
	1663	1368935,0700	379737,7600
	1664	1368914,9000	379741,5400
	1665	1368894,3000	379743,9000
	1666	1368871,8800	379744,5600
	1667	1368852,2100	379743,4200
	1668	1368832,6000	379741,4500
	1669	1368820,8400	379739,6100
	1670	1368803,0800	379735,7800
	1671	1368787,5000	379731,6600
	1672	1368780,0600	379729,3700
	1673	1368766,5000	379724,3500
	1674	1368748,7800	379717,2600
	1675	1368733,0000	379709,2900
	1676	1368716,6800	379700,1700
	1677	1368704,8400	379692,6000
	1678	1368693,8600	379684,5400
	1679	1368682,6700	379675,5800
	1680	1368692,3600	379670,8400
	1681	1368678,1300	379658,6800
	1682	1368676,5400	379657,3200
	1683	1368674,0400	379655,1600
	1684	1368667,5400	379648,8200
	1685	1368664,7600	379645,7500
	1686	1368658,2500	379648,8800
	1687	1368639,2400	379627,1900
	1688	1368631,2100	379617,0300
	1689	1368623,1100	379606,7800
	1690	1368576,3200	379537,2000
	1691	1368552,3500	379500,5600
	1692	1368535,6300	379476,1500
	1693	1368532,8800	379472,1400
	1694	1368532,6800	379471,8500
	1695	1368531,9900	379470,8200
	1696	1368530,6200	379468,8400
	1697	1368530,2800	379468,3300
	1698	1368529,5900	379467,3300
	1699	1368527,9400	379464,9100
	1700	1368525,1100	379460,7800
	1701	1368523,6900	379458,5100

Сведения о характерных точках границ объекта	№ точки	Координаты	
		X	Y
	1702	1368520,5600	379453,3200
	1703	1368519,1800	379451,0300
	1704	1368518,6400	379450,1500
	1705	1368516,3800	379446,3800
	1706	1368515,5200	379446,9700
	1707	1368515,2100	379446,5300
	1708	1368514,2000	379445,0200
	1709	1368508,6400	379436,7000
	1710	1368496,8500	379419,0600
	1711	1368484,5500	379400,6800
	1712	1368467,0000	379373,9600
	1713	1368465,6100	379371,8300
	1714	1368464,9400	379370,6400
	1715	1368461,5600	379365,4600
	1716	1368448,8900	379343,3100
	1717	1368439,9200	379325,4800
	1718	1368435,5900	379317,8500
	1719	1368434,5800	379316,0700
	1720	1368431,5100	379310,6600
	1721	1368424,8300	379299,8900
	1722	1368413,7000	379281,9800
	1723	1368405,5200	379268,2100
	1724	1368396,1700	379251,4300
	1725	1368384,1300	379226,3600
	1726	1368377,9900	379211,6200
	1727	1368372,8000	379196,8100
	1728	1368362,5500	379170,3600
	1729	1368352,1000	379145,9600
	1730	1368342,0100	379124,8600
	1731	1368329,2700	379099,6400
	1732	1368318,1800	379078,5400
	1733	1368313,4600	379069,5500
	1734	1368310,4700	379063,8600
	1735	1368300,7300	379047,0900
	1736	1368291,7700	379032,1800
	1737	1368290,7000	379030,4000
	1738	1368270,7100	379000,3200
	1739	1368269,5800	378998,6400
	1740	1368263,2100	378989,0600
	1741	1368262,0700	378987,3400
	1742	1368251,3700	378971,2500
	1743	1368242,5900	378958,2600
	1744	1368230,9000	378940,9500
	1745	1368226,0900	378933,8500
	1746	1368220,6900	378937,5100

Сведения о характерных точках границ объекта	№ точки	Координаты	
		X	Y
	1747	1368225,4500	378944,5400
	1748	1368237,3100	378962,1000
	1749	1368245,9500	378974,8900
	1750	1368256,6900	378991,0300
	1751	1368257,8100	378992,7200
	1752	1368264,2900	379002,4800
	1753	1368265,4100	379004,1500
	1754	1368283,9800	379032,0700
	1755	1368285,1400	379033,8300
	1756	1368285,2700	379034,0200
	1757	1368289,7300	379041,5400
	1758	1368284,7100	379033,9200
	1759	1368283,5500	379032,1700
	1760	1368282,3200	379030,3000
	1761	1368265,1100	379004,3600
	1762	1368263,9900	379002,6900
	1763	1368257,5100	378992,9100
	1764	1368256,4000	378991,2300
	1765	1368246,3300	378976,0700
	1766	1368237,0400	378962,3000
	1767	1368225,1800	378944,7300
	1768	1368220,1400	378937,2500
	1769	1368214,7400	378940,8900
	1770	1368219,7700	378948,3500
	1771	1368231,9300	378966,3500
	1772	1368240,9200	378979,6900
	1773	1368251,0100	378994,9100
	1774	1368276,8900	379033,9000
	1775	1368277,9900	379035,5800
	1776	1368280,1400	379038,8400
	1777	1368287,3800	379049,8500
	1778	1368304,5300	379076,0700
	1779	1368310,0500	379084,5000
	1780	1368312,0400	379087,5500
	1781	1368322,0900	379103,6300
	1782	1368336,2200	379127,8600
	1783	1368346,1600	379148,6500
	1784	1368356,5100	379172,8300
	1785	1368366,6800	379199,0500
	1786	1368371,8900	379213,9500
	1787	1368378,1900	379229,0300
	1788	1368390,3800	379254,4300
	1789	1368398,6400	379269,3100
	1790	1368391,3300	379258,2900
	1791	1368377,9300	379238,9800

Сведения о характерных точках границ объекта	№ точки	Координаты	
		X	Y
	1792	1368342,9900	379186,9500
	1793	1368330,5400	379167,3900
	1794	1368321,1600	379151,5200
	1795	1368312,1500	379135,1700
	1796	1368295,1100	379103,7100
	1797	1368291,5000	379097,8200
	1798	1368288,5300	379092,9900
	1799	1368286,0200	379089,4400
	1800	1368282,4200	379084,3500
	1801	1368267,0300	379064,0800
	1802	1368255,2400	379048,7400
	1803	1368254,5300	379047,8100
	1804	1368254,0000	379047,1100
	1805	1368249,5500	379041,2800
	1806	1368247,0100	379037,9500
	1807	1368242,7600	379031,7500
	1808	1368231,1100	379014,7900
	1809	1368187,6500	378949,6700
	1810	1368175,8800	378931,5900
	1811	1368159,2600	378906,1700
	1812	1368148,1900	378889,7500
	1813	1368139,8100	378876,8400
	1814	1368125,9800	378850,1800
	1815	1368116,6000	378830,8300
	1816	1368109,5100	378809,6200
	1817	1368109,0500	378808,0300
	1818	1368107,8300	378802,8100
	1819	1368104,5100	378788,7600
	1820	1368103,4700	378782,8400
	1821	1368102,6000	378774,9600
	1822	1368102,4300	378773,5200
	1823	1368101,8200	378766,7100
	1824	1368101,0500	378756,9500
	1825	1368099,4700	378750,3500
	1826	1368097,9100	378745,3700
	1827	1368094,9900	378736,3000
	1828	1368091,4700	378723,2400
	1829	1368088,9100	378711,1000
	1830	1368087,0900	378704,0000
	1831	1368085,4600	378697,6200
	1832	1368084,0700	378693,3600
	1833	1368080,6700	378686,5200
	1834	1368077,2200	378681,2900
	1835	1368068,1200	378667,4100
	1836	1368067,1000	378665,8500

Сведения о характерных точках границ объекта	№ точки	Координаты	
		X	Y
	1837	1368064,8300	378662,3800
	1838	1368064,2800	378661,5500
	1839	1368036,6200	378620,3500
	1840	1368036,5000	378620,1800
	1841	1368034,2700	378616,8400
	1842	1368030,1800	378610,7600
	1843	1368029,0600	378609,0800
	1844	1368023,8100	378601,2700
	1845	1368023,3600	378600,6100
	1846	1368020,7200	378596,4400
	1847	1368015,2100	378599,9200
	1848	1368017,9100	378604,1900
	1849	1368020,5600	378608,1400
	1850	1368023,7200	378612,8400
	1851	1368024,8400	378614,5000
	1852	1368029,0100	378620,7300
	1853	1368031,0800	378623,8000
	1854	1368031,2400	378624,0500
	1855	1368058,8300	378665,1300
	1856	1368061,6900	378669,4900
	1857	1368075,0800	378689,9000
	1858	1368077,9700	378695,7100
	1859	1368078,6300	378697,7400
	1860	1368079,1900	378699,4500
	1861	1368081,4000	378708,0700
	1862	1368082,5400	378712,5600
	1863	1368085,1200	378724,7400
	1864	1368088,7600	378738,2300
	1865	1368092,8900	378751,0900
	1866	1368094,5300	378757,4600
	1867	1368094,6600	378758,9700
	1868	1368095,9400	378774,1200
	1869	1368097,0100	378783,7600
	1870	1368097,7100	378787,6400
	1871	1368098,1300	378790,0800
	1872	1368102,4600	378808,4900
	1873	1368103,3200	378811,6900
	1874	1368110,0200	378831,7600
	1875	1368111,5200	378835,2700
	1876	1368083,9500	378794,4800
	1877	1368074,3100	378779,6700
	1878	1368069,4700	378771,4400
	1879	1368063,8400	378774,7400
	1880	1368068,7600	378783,1100
	1881	1368078,5200	378798,0800

Сведения о характерных точках границ объекта	№ точки	Координаты	
		X	Y
	1882	1368125,4900	378867,5800
	1883	1368134,1900	378880,1400
	1884	1368142,7600	378893,3500
	1885	1368153,8300	378909,7700
	1886	1368170,4300	378935,1500
	1887	1368182,1900	378953,2500
	1888	1368225,7200	379018,4500
	1889	1368235,2300	379032,3000
	1890	1368241,7300	379041,7700
	1891	1368248,6100	379050,8000
	1892	1368249,3500	379051,7700
	1893	1368249,8300	379052,3900
	1894	1368261,8500	379068,0500
	1895	1368277,1600	379088,2100
	1896	1368280,7000	379093,2100
	1897	1368283,0700	379096,5700
	1898	1368286,1600	379101,5900
	1899	1368289,4600	379106,9900
	1900	1368306,4300	379138,3000
	1901	1368315,4900	379154,7300
	1902	1368324,9800	379170,8100
	1903	1368337,5300	379190,5100
	1904	1368372,5500	379242,6600
	1905	1368385,9400	379261,9500
	1906	1368418,5300	379311,3700
	1907	1368425,7800	379322,5600
	1908	1368426,8800	379324,2500
	1909	1368442,0500	379347,6500
	1910	1368456,0800	379369,0200
	1911	1368459,1600	379373,7400
	1912	1368459,6200	379374,4500
	1913	1368478,0900	379403,5000
	1914	1368492,7500	379427,4600
	1915	1368493,8600	379431,3900
	1916	1368496,2300	379436,4100
	1917	1368500,3200	379442,7900
	1918	1368500,9700	379443,7900
	1919	1368506,2300	379450,8400
	1920	1368507,8600	379453,0300
	1921	1368510,4800	379456,5300
	1922	1368511,4600	379457,8500
	1923	1368512,7900	379459,6300
	1924	1368516,3800	379464,4500
	1925	1368517,9700	379466,5600
	1926	1368520,9600	379470,5700

Сведения о характерных точках границ объекта	№ точки	Координаты	
		X	Y
	1927	1368522,7300	379472,9400
	1928	1368523,4400	379473,9000
	1929	1368523,6600	379474,1900
	1930	1368525,3000	379476,3800
	1931	1368525,8900	379477,1700
	1932	1368527,2400	379478,9800
	1933	1368530,1300	379482,8600
	1934	1368532,5800	379486,1300
	1935	1368544,6200	379506,0000
	1936	1368569,3300	379544,4700
	1937	1368586,9200	379568,8400
	1938	1368620,1600	379618,5300
	1939	1368622,8600	379622,5500
	1940	1368647,1600	379654,2100
	1941	1368635,7000	379659,7100
	1942	1368638,2200	379662,5000
	1943	1368644,4200	379669,3900
	1944	1368648,1600	379673,1200
	1945	1368653,5200	379678,4800
	1946	1368661,9900	379685,6700
	1947	1368676,1800	379678,7400
	1948	1368689,9000	379689,7000
	1949	1368701,1600	379697,9700
	1950	1368713,3500	379705,7500
	1951	1368729,9500	379715,0300
	1952	1368746,1000	379723,2000
	1953	1368764,1700	379730,4200
	1954	1368777,5400	379735,3700
	1955	1368785,7100	379737,9200
	1956	1368801,5600	379742,1100
	1957	1368819,6600	379746,0100
	1958	1368831,7700	379747,9100
	1959	1368851,7000	379749,9100
	1960	1368871,7900	379751,0700
	1961	1368894,7200	379750,3900
	1962	1368915,8700	379747,9700
	1963	1368936,4700	379744,1100
	1964	1368956,5800	379739,0500
	1965	1368978,0400	379731,6900
	1966	1369001,6600	379722,3000
	1967	1369003,5100	379721,5600
	1968	1369017,6500	379715,8600
	1969	1369019,9300	379714,8900
	1970	1369025,4600	379712,5300
	1971	1369026,8500	379711,9400

Сведения о характерных точках границ объекта	№ точки	Координаты	
		X	Y
	1972	1369049,4400	379702,3200
	1973	1369086,1400	379686,5500
	1974	1369144,1400	379661,8700
	1975	1369149,1000	379659,7700
	1976	1369161,0400	379654,6900
	1977	1369164,0300	379653,4200
	1978	1369245,2000	379618,8800
	1979	1369216,6700	379636,9500
	1980	1369188,0300	379658,6600
	1981	1369186,2200	379660,1600
	1982	1369182,7400	379663,0400
	1983	1369179,5500	379665,6700
	1984	1369173,5600	379671,0300
	1985	1369149,4500	379694,4300
	1986	1369148,5100	379695,3400
	1987	1369147,0600	379696,7400
	1988	1369143,3300	379700,3700
	1989	1369142,2700	379701,4000
	1990	1369139,0200	379704,5900
	1991	1369125,7500	379717,6900
	1992	1369118,5700	379724,8300
	1993	1369091,1900	379752,6200
	1994	1369084,2200	379759,7900
	1995	1369059,2100	379785,3700
	1996	1369058,3600	379786,2300
	1997	1369045,2600	379799,5200
	1998	1369045,9100	379800,1600
	1999	1369049,8700	379804,1000
	2000	1369062,9500	379790,8400
	2001	1369063,7900	379789,9800
	2002	1369096,1300	379756,8600
	2003	1369122,4300	379730,1600
	2004	1369129,6000	379723,0200
	2005	1369143,0400	379709,7500
	2006	1369146,2700	379706,5800
	2007	1369147,4200	379705,5700
	2008	1369151,0500	379701,9300
	2009	1369152,4900	379700,5300
	2010	1369153,3600	379699,6800
	2011	1369177,9700	379675,8000
	2012	1369183,7800	379670,6000
	2013	1369189,4900	379665,8800
	2014	1369193,0400	379663,0300
	2015	1369220,3900	379642,2900
	2016	1369247,5000	379625,0400

Сведения о характерных точках границ объекта	№ точки	Координаты	
		X	Y
	2017	1369287,6100	379602,6600
	2018	1369314,4100	379587,6200
	2019	1369330,9300	379577,8500
	2020	1369338,1500	379573,8600
	2021	1369341,6600	379571,9300
	2022	1369385,2300	379547,8700
	2023	1369416,0000	379530,5300
	2024	1369445,9800	379513,6700
	2025	1369462,7400	379504,2400
	2026	1369498,3400	379484,2000
	2027	1369511,6200	379477,4000
	2028	1369514,1300	379476,1200
	2029	1369536,5200	379465,4800
	2030	1369551,6600	379459,5900
	2031	1369556,1100	379458,1400
	2032	1369560,1700	379456,8200
	2033	1369566,5900	379454,7300
	2034	1369575,7100	379451,7600
	2035	1369582,8100	379449,4400
	2036	1369584,6400	379449,1200
	2037	1369587,2100	379448,6600
	2038	1369591,1700	379447,9600
	2039	1369594,5400	379447,3600
	2040	1369623,2800	379442,2300
	2041	1369630,1000	379441,4100
	2042	1369656,9300	379439,8600
	2043	1369681,8500	379441,2000
	2044	1369684,7400	379441,3900
	2045	1369688,7000	379441,8900
	2046	1369689,9900	379442,0500
	2047	1369690,8600	379441,0100
	2048	1369709,4900	379442,9300
	2049	1369719,6700	379443,9800
	2050	1369720,5200	379444,0600
	2051	1369786,8800	379454,2500
	2052	1369786,1600	379455,5400
	2053	1369791,8400	379456,6200
	2054	1369791,8600	379455,1200
	2055	1369933,2400	379477,9200
	2056	1369933,1210	379478,7615
	2057	1369932,7940	379481,0290
	2058	1369935,2510	379481,4450
	2059	1369934,8970	379484,3070
	2060	1369934,0280	379484,2010
	2061	1369932,8931	379484,0541

Сведения о характерных точках границ объекта	№ точки	Координаты	
		X	Y
	2062	1369932,7600	379484,0300
	2063	1369932,1300	379486,3200
	2064	1369932,1314	379486,3201
	2065	1369932,1300	379486,3250
	2066	1369936,4440	379486,5220
	2067	1369985,2920	379494,1510
	2068	1369998,8880	379496,4030
	2069	1370028,5120	379499,2350
	2070	1370033,6760	379500,8590
	2071	1370033,6782	379500,8594
	2072	1370033,6800	379500,8600
	2073	1370035,7488	379501,2641
	2074	1370039,6730	379502,0310
	2075	1370039,8112	379502,0582
	2076	1370041,4700	379502,3900
	2077	1370046,5960	379503,3848
	2078	1370051,9300	379504,4250
	2079	1370056,4189	379505,3025
	2080	1370058,3900	379505,6900
	2081	1370060,9498	379506,6099
	2082	1370066,4570	379508,5940
	2083	1370118,4920	379527,3082
	2084	1370139,7900	379534,9700
	2085	1370276,9400	379604,8800
	2086	1370314,4200	379625,1300
	2087	1370447,3000	379696,9600
	2088	1370449,8617	379698,6968
	2089	1370450,8390	379699,3610
	2090	1370451,3574	379699,7163
	2091	1370453,1200	379700,9300
	2092	1370530,4800	379753,5300
	2093	1370548,7700	379768,2400
	2094	1370571,5165	379786,5374
	2095	1370590,9990	379802,2140
	2096	1370633,5760	379836,4510
	2097	1370644,1098	379847,8145
	2098	1370662,7200	379867,9000
	2099	1370706,6900	379921,0700
	2100	1370730,0700	379951,5400
	2101	1370749,4600	379984,5500
	2102	1370762,0410	380005,9830
	2103	1370758,1180	380008,4470
	2104	1370755,6650	380009,9800
	2105	1370759,1690	380017,6010
	2106	1370773,1300	380047,8960

Сведения о характерных точках границ объекта	№ точки	Координаты	
		X	Y
	2107	1370774,5640	380051,0090
	2108	1370790,2300	380085,8120
	2109	1370837,0010	380224,3220
	2110	1370841,6080	380250,6200
	2111	1370844,9070	380269,4760
	2112	1370855,8570	380391,1200
	2113	1370865,8730	380589,2460
	2114	1370866,1320	380599,3310
	2115	1370866,1790	380632,4100
	2116	1370866,1900	380642,4110
	2117	1370866,3510	380750,1270
	2118	1370866,3620	380760,1350
	2119	1370866,4200	380797,9230
	2120	1370860,9340	380798,8290
	2121	1370862,3760	380812,6770
	2122	1370863,3210	380825,3530
	2123	1370861,7960	380825,5790
	2124	1370862,8360	380830,8060
	2125	1370864,8250	380840,7490
	2126	1370865,8070	380845,6220
	2127	1370873,1030	380888,4800
	2128	1370874,8080	380898,5250
	2129	1370874,8660	380898,8640
	2130	1370874,9280	380903,7440
	2131	1370875,0670	380912,8250
	2132	1370875,1440	380918,3550
	2133	1370875,3150	380930,5640
	2134	1370875,4910	380943,2040
	2135	1370876,3960	380999,9980
	2136	1370876,3700	381007,3350
	2137	1370876,3850	381009,9990
	2138	1370876,4360	381014,2220
	2139	1370877,1910	381044,0720
	2140	1370876,5020	381054,6940
	2141	1370876,8340	381076,7140
	2142	1370877,3520	381111,0930
	2143	1370877,4510	381117,8310
	2144	1370877,6620	381132,2090
	2145	1370878,6040	381195,2810
	2146	1370872,6690	381195,7260
	2147	1370874,4070	381240,5630
	2148	1370874,6360	381246,5630
	2149	1370875,6950	381273,9780
	2150	1370875,8810	381278,6390
	2151	1370878,0090	381333,6890

Сведения о характерных точках границ объекта	№ точки	Координаты	
		X	Y
	2152	1370878,1700	381337,6850
	2153	1370880,5710	381399,9180
	2154	1370880,8010	381405,9150
	2155	1370881,3090	381418,8430
	2156	1370881,5390	381424,8400
	2157	1370881,9260	381434,6370
	2158	1370882,3010	381444,6340
	2159	1370883,5420	381476,4290
	2160	1370893,1970	381497,0080
	2161	1370894,3900	381571,7230
	2162	1370922,8090	382142,5940
	2163	1370925,5610	382215,2440
	2164	1370928,6640	382297,4090
	2165	1370931,8250	382348,9980
	2166	1370933,2410	382381,8520
	2167	1370933,5800	382388,8630
	2168	1370933,7230	382391,8530
	2169	1370942,2600	382551,0660
	2170	1370942,4530	382554,7450
	2171	1370942,7530	382560,3440
	2172	1370949,4360	382598,3190
	2173	1370951,7140	382611,2430
	2174	1370956,2046	382653,3478
	2175	1370964,2510	382728,7920
	2176	1370964,8240	382732,7230
	2177	1370983,1054	382893,3970
	2178	1370996,3806	383046,8806
	2179	1371005,8441	383151,7965
	2180	1371034,7717	383297,7763
	2181	1371036,3607	383286,0541
	2182	1371039,0004	383279,4597
	2183	1371041,9386	383274,6269
	2184	1371045,6633	383270,1599
	2185	1371049,9967	383269,3676
	2186	1371055,5361	383269,9112
	2187	1371060,8510	383272,2593
	2188	1371064,7763	383275,8950
	2189	1371067,0210	383286,3150
	2190	1371070,0900	383349,9080
	2191	1371073,3957	383349,7028
	2192	1371099,0130	383348,1130
	2193	1371111,0430	383347,3720
	2194	1371184,1869	383358,6379
	2195	1371184,9031	383358,7482
	2196	1371184,9080	383358,7490

Сведения о характерных точках границ объекта	№ точки	Координаты	
		X	Y
	2197	1371184,9625	383358,9867
	2198	1371215,8310	383493,6860
	2199	1371212,2030	383502,1680
	2200	1371185,2300	383509,3920
	2201	1371180,6420	383512,6040
	2202	1371177,9510	383518,7280
	2203	1371178,7580	383527,6600
	2204	1371186,5647	383539,5313
	2205	1371188,5150	383542,4970
	2206	1371192,2969	383550,5529
	2207	1371223,3760	383616,7560
	2208	1371224,9230	383657,1510
	2209	1371229,4600	383664,3670
	2210	1371236,7746	383666,7055
	2211	1371268,2310	383676,7620
	2212	1371277,2240	383704,0720
	2213	1371287,2840	383719,1720
	2214	1371365,2180	383995,1700
	2215	1371365,0070	384026,1510
	2216	1371368,0910	384052,2200
	2217	1371397,8240	384167,6840
	2218	1371398,6010	384201,3260
	2219	1371415,7600	384267,3360
	2220	1371438,4590	384320,5130
	2221	1371446,5440	384333,2260
	2222	1371458,5740	384376,8620
	2223	1371488,2930	384484,5660
	2224	1371541,5970	384667,6860
	2225	1371572,3740	384766,4220
	2226	1371594,2080	384870,3120
	2227	1371617,5100	384866,4070
	2228	1371619,3900	384882,5140
	2229	1371620,4960	384917,5360
	2230	1371623,3280	385006,1730
	2231	1371613,5790	385078,3880
	2232	1371609,5930	385112,9020
	2233	1371629,3510	385222,6870
	2234	1371633,4680	385229,3920
	2235	1371639,4140	385233,7830
	2236	1371658,0870	385240,6960
	2237	1371660,2440	385240,8090
	2238	1371661,4560	385240,8530
	2239	1371675,1510	385239,7510
	2240	1371678,4180	385239,3350
	2241	1371698,7810	385236,7580

Сведения о характерных точках границ объекта	№ точки	Координаты	
		X	Y
	2242	1371714,5270	385229,1510
	2243	1371719,6410	385222,5120
	2244	1371723,0420	385211,5510
	2245	1371724,0540	385195,2790
	2246	1371684,0640	384915,2400
	2247	1371656,7950	384791,4360
	2248	1371635,5850	384719,6700
	2249	1371549,9340	384469,8560
	2250	1371498,7430	384291,9770
	2251	1371488,0550	384236,9680
	2252	1371465,7390	384147,3170
	2253	1371466,9110	384118,2480
	2254	1371440,9230	384030,7980
	2255	1371438,5470	384026,9870
	2256	1371437,9040	384025,9690
	2257	1371414,1280	383987,9760
	2258	1371401,9480	383943,3000
	2259	1371329,1160	383659,8630
	2260	1371317,1370	383601,8530
	2261	1371251,2950	383369,1800
	2262	1371271,1800	383323,5590
	2263	1371294,2150	383301,0240
	2264	1371304,9570	383321,3550
	2265	1371311,3920	383317,0910
	2266	1371312,4360	383316,3980
	2267	1371342,1430	383296,7390
	2268	1371321,0860	383250,7710
	2269	1371253,2330	383102,6570
	2270	1371250,5100	383096,7120
	2271	1371076,2990	382697,2370
	2272	1371048,4130	382603,2060
	2273	1371048,0630	382602,0340
	2274	1371045,1350	382592,1610
	2275	1371044,9160	382591,4280
	2276	1371030,3560	382542,3460
	2277	1371026,6150	382529,1370
	2278	1371017,9790	382498,6920
	2279	1371017,6650	382496,7170
	2280	1371013,3730	382469,5140
	2281	1371009,7410	382439,2370
	2282	1371007,4200	382391,0900
	2283	1371005,2022	382321,5879
	2284	1371001,8020	382215,0320
	2285	1371001,4370	382203,6330
	2286	1371001,3900	382202,0930

Сведения о характерных точках границ объекта	№ точки	Координаты	
		X	Y
	2287	1371000,7800	382149,6060
	2288	1371000,6970	382141,9040
	2289	1370993,2430	381816,4120
	2290	1370993,0240	381726,4980
	2291	1370992,5530	381605,6140
	2292	1370991,7763	381554,2371
	2293	1370989,8120	381424,2960
	2294	1370989,7720	381420,6610
	2295	1370989,6840	381414,6420
	2296	1370989,6260	381411,0250
	2297	1370989,5860	381408,4080
	2298	1370989,4950	381402,4040
	2299	1370988,4430	381357,5230
	2300	1370985,5420	381313,5840
	2301	1370985,1510	381308,9010
	2302	1370977,2930	381213,1550
	2303	1370976,8040	381207,1650
	2304	1370976,5150	381203,0550
	2305	1370970,3910	381114,8020
	2306	1370969,9120	381107,9580
	2307	1370966,1350	381053,5290
	2308	1370963,7260	381018,7010
	2309	1370963,1120	381010,0070
	2310	1370962,6310	381003,0280
	2311	1370957,6480	380942,6350
	2312	1370953,6010	380895,2250
	2313	1370948,8120	380830,3760
	2314	1370942,4610	380769,3220
	2315	1370938,9860	380689,7700
	2316	1370926,6600	380689,2880
	2317	1370926,0800	380665,9280
	2318	1370921,7290	380665,3330
	2319	1370920,4370	380631,8520
	2320	1370919,7210	380610,7080
	2321	1370919,6630	380609,1200
	2322	1370919,4400	380602,3200
	2323	1370921,0860	380602,2980
	2324	1370940,5150	380602,1780
	2325	1370944,5270	380602,1560
	2326	1370956,3623	380602,0791
	2327	1370956,3710	380602,0790
	2328	1370956,3722	380601,2805
	2329	1370956,3860	380592,1360
	2330	1370956,3960	380588,1030
	2331	1370956,4770	380551,8880

Сведения о характерных точках границ объекта	№ точки	Координаты	
		X	Y
	2332	1370956,5037	380537,1489
	2333	1370956,5060	380535,8570
	2334	1370944,0850	380522,4940
	2335	1370937,5550	380507,1020
	2336	1370934,5800	380492,2980
	2337	1370927,9370	380446,1250
	2338	1370927,8350	380441,7200
	2339	1370927,5180	380428,1380
	2340	1370927,9160	380415,6190
	2341	1370926,9850	380396,0910
	2342	1370926,8850	380394,5186
	2343	1370921,8997	380316,1390
	2344	1370921,2180	380305,4220
	2345	1370950,2100	380302,9910
	2346	1370944,7600	380231,6730
	2347	1370978,4860	380215,7050
	2348	1370992,8698	380205,7550
	2349	1370897,9270	380084,2572
	2350	1370886,3231	380069,5841
	2351	1370850,0237	379947,2112
	2352	1370847,3733	379941,2398
	2353	1370831,1948	379882,6028
	2354	1370815,1710	379890,2630
	2355	1370815,1709	379890,2630
	2356	1370815,1700	379890,2600
	2357	1370810,9789	379892,3740
	2358	1370808,0357	379893,8561
	2359	1370803,8120	379895,9830
	2360	1370803,4022	379895,2952
	2361	1370803,2700	379895,0700
	2362	1370803,2685	379895,0709
	2363	1370803,2680	379895,0700
	2364	1370801,2655	379896,2508
	2365	1370790,9800	379902,3100
	2366	1370790,0400	379900,7200
	2367	1370788,3294	379901,7298
	2368	1370782,4494	379905,1973
	2369	1370781,1780	379905,9470
	2370	1370760,0200	379874,1500
	2371	1370760,0178	379874,1517
	2372	1370760,0160	379874,1490
	2373	1370758,5582	379875,2686
	2374	1370757,7965	379874,3145
	2375	1370733,3300	379851,6452
	2376	1370728,6625	379847,3372

Сведения о характерных точках границ объекта	№ точки	Координаты	
		X	Y
	2377	1370721,2420	379854,9390
	2378	1370719,6100	379856,2160
	2379	1370718,7490	379856,8800
	2380	1370717,9870	379857,5661
	2381	1370715,8520	379854,7906
	2382	1370714,5910	379853,1500
	2383	1370714,5168	379853,0525
	2384	1370714,3500	379852,8300
	2385	1370710,7700	379848,1700
	2386	1370699,9400	379836,6100
	2387	1370685,8700	379822,0600
	2388	1370654,7100	379792,6100
	2389	1370651,6000	379790,0000
	2390	1370644,7000	379783,4500
	2391	1370614,1000	379754,3800
	2392	1370610,3545	379751,2490
	2393	1370608,2881	379749,5193
	2394	1370607,0370	379748,4720
	2395	1370606,8468	379748,3255
	2396	1370606,5100	379748,0600
	2397	1370590,4274	379735,2714
	2398	1370572,8760	379721,3080
	2399	1370572,0122	379720,6191
	2400	1370571,3800	379720,1100
	2401	1370570,8021	379720,8373
	2402	1370567,8650	379718,5130
	2403	1370567,1455	379717,9463
	2404	1370564,2608	379715,6707
	2405	1370565,0220	379714,6910
	2406	1370543,8330	379698,0760
	2407	1370527,6629	379685,2227
	2408	1370512,0800	379672,8300
	2409	1370459,8751	379632,1353
	2410	1370450,1740	379624,5720
	2411	1370450,1735	379624,5727
	2412	1370450,1700	379624,5700
	2413	1370447,9538	379627,4144
	2414	1370447,5354	379627,9501
	2415	1370446,3560	379629,4600
	2416	1370446,1890	379629,6790
	2417	1370446,1901	379629,6799
	2418	1370446,1900	379629,6800
	2419	1370485,2500	379660,1500
	2420	1370493,1720	379666,3251
	2421	1370508,0600	379677,9350

Сведения о характерных точках границ объекта	№ точки	Координаты	
		X	Y
	2422	1370516,0154	379684,2684
	2423	1370517,9000	379685,7700
	2424	1370515,9700	379688,4200
	2425	1370515,8217	379688,6425
	2426	1370515,7060	379688,8090
	2427	1370515,2294	379689,4595
	2428	1370514,6000	379690,3100
	2429	1370551,6500	379719,1100
	2430	1370557,9837	379724,0997
	2431	1370564,6090	379729,3240
	2432	1370565,4972	379730,0202
	2433	1370566,6500	379730,9300
	2434	1370567,5100	379730,8800
	2435	1370568,8191	379731,9082
	2436	1370572,1680	379734,5430
	2437	1370572,1945	379734,7663
	2438	1370572,2600	379735,3700
	2439	1370572,2669	379735,3755
	2440	1370572,2670	379735,3760
	2441	1370581,7130	379742,8140
	2442	1370582,1212	379742,3410
	2443	1370585,1000	379744,8600
	2444	1370584,7900	379745,2400
	2445	1370584,7905	379745,2404
	2446	1370584,7900	379745,2410
	2447	1370587,6902	379747,5285
	2448	1370593,9400	379752,4600
	2449	1370598,6806	379756,1905
	2450	1370603,8870	379760,2900
	2451	1370636,6380	379786,2600
	2452	1370638,6735	379787,9179
	2453	1370650,2300	379797,3400
	2454	1370670,6295	379816,6033
	2455	1370681,2920	379826,6770
	2456	1370695,2430	379841,1160
	2457	1370700,0623	379846,2523
	2458	1370705,7900	379852,3600
	2459	1370713,1985	379861,9381
	2460	1370712,6182	379862,4380
	2461	1370694,4100	379842,6000
	2462	1370647,4900	379799,5200
	2463	1370633,9508	379788,1776
	2464	1370633,1270	379787,4870
	2465	1370632,5640	379787,0160
	2466	1370624,2700	379780,0700

Сведения о характерных точках границ объекта	№ точки	Координаты	
		X	Y
	2467	1370589,9900	379753,8300
	2468	1370585,2914	379750,2316
	2469	1370569,9600	379738,4850
	2470	1370563,9630	379734,0430
	2471	1370541,5264	379716,7978
	2472	1370509,4500	379692,1300
	2473	1370467,6100	379660,0300
	2474	1370467,2506	379659,7547
	2475	1370467,1430	379659,6710
	2476	1370433,5920	379633,9310
	2477	1370433,6110	379633,7810
	2478	1370433,8300	379632,4530
	2479	1370433,8993	379632,0393
	2480	1370434,3494	379629,3733
	2481	1370435,0915	379627,9962
	2482	1370436,0836	379626,1581
	2483	1370436,2684	379625,8192
	2484	1370438,7181	379621,2820
	2485	1370442,0970	379615,0240
	2486	1370444,4510	379610,6620
	2487	1370455,1090	379590,9230
	2488	1370455,1085	379590,9227
	2489	1370455,1100	379590,9200
	2490	1370453,2748	379589,7522
	2491	1370452,9080	379589,5180
	2492	1370452,8497	379589,4812
	2493	1370452,3200	379589,1400
	2494	1370449,7200	379587,4700
	2495	1370447,9019	379586,3130
	2496	1370444,6660	379584,2470
	2497	1370444,5358	379584,1672
	2498	1370444,3600	379584,0500
	2499	1370443,8365	379583,7185
	2500	1370443,4660	379583,4770
	2501	1370455,1200	379561,3400
	2502	1370453,7437	379560,3257
	2503	1370453,5650	379560,1940
	2504	1370453,3591	379560,0422
	2505	1370439,6330	379549,9258
	2506	1370422,8300	379537,5300
	2507	1370417,4700	379533,5900
	2508	1370417,1135	379533,3274
	2509	1370393,1580	379515,6750
	2510	1370391,3760	379518,1530
	2511	1370390,9817	379518,7032

Сведения о характерных точках границ объекта	№ точки	Координаты	
		X	Y
	2512	1370388,2700	379522,4700
	2513	1370379,1063	379535,6962
	2514	1370376,3570	379539,6590
	2515	1370377,9989	379540,9875
	2516	1370384,9400	379546,6100
	2517	1370370,5400	379564,0300
	2518	1370369,0218	379565,8697
	2519	1370367,1400	379568,1470
	2520	1370364,9079	379566,2992
	2521	1370360,7000	379562,8100
	2522	1370323,6751	379532,2113
	2523	1370315,9890	379525,8580
	2524	1370274,5400	379491,1500
	2525	1370267,2200	379485,2700
	2526	1370222,7400	379447,7400
	2527	1370213,8029	379440,5545
	2528	1370205,2960	379433,7070
	2529	1370204,0214	379432,6854
	2530	1370203,7300	379432,4500
	2531	1370200,8107	379430,1051
	2532	1370192,6050	379423,5090
	2533	1370199,4127	379415,2165
	2534	1370208,6100	379404,0200
	2535	1370210,5347	379401,6253
	2536	1370212,0520	379399,7430
	2537	1370213,8094	379397,5577
	2538	1370215,1700	379395,8700
	2539	1370215,1678	379395,8685
	2540	1370215,1690	379395,8670
	2541	1370222,8450	379384,3990
	2542	1370126,3689	379317,0498
	2543	1370084,4163	379288,2907
	2544	1369972,1708	379210,8172
	2545	1369887,5218	379151,9784
	2546	1369775,9381	379078,8476
	2547	1369688,3927	379012,5485
	2548	1369603,8553	378950,0415
	2549	1369556,5391	378915,5327
	2550	1369549,3620	378925,2070
	2551	1369549,3520	378925,2211
	2552	1369549,1300	378925,5300
	2553	1369548,9287	378925,8165
	2554	1369548,8690	378925,9000
	2555	1369548,1750	378926,8750
	2556	1369547,7402	378927,5015

Сведения о характерных точках границ объекта	№ точки	Координаты	
		X	Y
	2557	1369547,7200	378927,5300
	2558	1369546,5600	378929,1600
	2559	1369545,8200	378930,2100
	2560	1369535,2623	378945,1695
	2561	1369529,3898	378953,4899
	2562	1369510,3800	378939,9600
	2563	1369509,4000	378939,2600
	2564	1369508,3100	378938,4900
	2565	1369524,0200	378914,3600
	2566	1369524,5300	378913,5600
	2567	1369526,8500	378910,0200
	2568	1369527,0700	378909,6900
	2569	1369487,8200	378881,5600
	2570	1369459,2800	378860,7600
	2571	1369429,6500	378839,6200
	2572	1369427,5500	378839,3000
	2573	1369420,6000	378834,7000
	2574	1369419,0500	378831,9800
	2575	1369392,3400	378812,9600
	2576	1369339,9100	378776,2300
	2577	1369337,9000	378778,8600
	2578	1369336,3900	378780,8400
	2579	1369335,4600	378782,0600
	2580	1369336,9600	378784,8700
	2581	1369330,7000	378793,2600
	2582	1369327,0400	378792,6200
	2583	1369316,6400	378805,8600
	2584	1369300,2300	378794,6900
	2585	1369260,8100	378768,3900
	2586	1369230,8400	378748,6000
	2587	1369181,5700	378715,4300
	2588	1369159,2736	378700,1127
	2589	1369159,2737	378700,1125
	2590	1369155,3872	378697,4429
	2591	1369152,5300	378695,4800
	2592	1369126,8600	378676,6100
	2593	1369122,0200	378673,0600
	2594	1369096,6901	378654,4582
	2595	1369095,9330	378653,9020
	2596	1369093,0710	378651,2270
	2597	1369090,0160	378648,3870
	2598	1369089,6845	378647,9762
	2599	1369089,4200	378647,6400
	2600	1369088,6300	378646,6700
	2601	1369077,3736	378632,6489

Сведения о характерных точках границ объекта	№ точки	Координаты	
		X	Y
	2602	1369066,9700	378619,6870
	2603	1369064,5612	378615,9446
	2604	1369058,4100	378606,3800
	2605	1369056,2300	378602,1500
	2606	1369051,1493	378592,3204
	2607	1369050,4100	378590,8890
	2608	1369049,4522	378588,4310
	2609	1369047,6690	378583,8550
	2610	1369044,9130	378576,8220
	2611	1369041,2120	378564,8860
	2612	1369038,9860	378555,0490
	2613	1369038,3540	378552,2940
	2614	1369037,7773	378548,3458
	2615	1369037,7784	378548,3464
	2616	1369037,5883	378547,0524
	2617	1369036,9160	378542,4500
	2618	1369036,9116	378542,4465
	2619	1369036,4479	378539,2905
	2620	1369035,5584	378526,5441
	2621	1369035,2300	378518,6080
	2622	1369035,7260	378512,1250
	2623	1369035,8030	378511,1070
	2624	1369036,6170	378502,7600
	2625	1369037,4970	378493,6560
	2626	1369037,5214	378493,5627
	2627	1369037,5504	378493,2193
	2628	1369039,0584	378487,6468
	2629	1369042,5120	378474,3300
	2630	1369048,7970	378458,0000
	2631	1369051,7900	378451,1010
	2632	1369059,0530	378439,3630
	2633	1369068,8980	378422,8030
	2634	1369071,1095	378419,8189
	2635	1369085,7632	378397,5160
	2636	1369130,8217	378336,8141
	2637	1369118,4936	378329,9106
	2638	1369056,0750	378420,4520
	2639	1369027,1560	378478,4720
	2640	1369024,5210	378500,8690
	2641	1369024,3923	378501,0811
	2642	1369024,3566	378501,4544
	2643	1369023,6049	378509,6065
	2644	1369023,4631	378511,1450
	2645	1369023,1760	378514,2589
	2646	1369021,6551	378530,3645

Сведения о характерных точках границ объекта	№ точки	Координаты	
		X	Y
	2647	1369011,6243	378522,4208
	2648	1368948,6300	378472,5340
	2649	1368937,4760	378483,4110
	2650	1368935,8840	378481,5600
	2651	1368905,4870	378452,6490
	2652	1368883,3900	378431,9420
	2653	1368873,6850	378423,1710
	2654	1368866,7310	378417,0390
	2655	1368861,8070	378412,6780
	2656	1368851,3790	378404,2720
	2657	1368844,5940	378414,1160
	2658	1368844,3970	378414,6050
	2659	1368844,3909	378414,6068
	2660	1368839,9150	378425,4230
	2661	1368828,8058	378419,1563
	2662	1368828,7930	378419,1600
	2663	1368752,2930	378375,9950
	2664	1368685,6660	378318,1350
	2665	1368685,5890	378314,2440
	2666	1368685,4940	378309,3240
	2667	1368691,2320	378295,5380
	2668	1368668,2330	378279,8100
	2669	1368666,7370	378278,7810
	2670	1368662,3090	378285,8690
	2671	1368659,3930	378290,5380
	2672	1368653,9800	378279,0690
	2673	1368647,4170	378265,0020
	2674	1368640,1210	378247,9310
	2675	1368636,6900	378239,1130
	2676	1368632,8060	378228,1810
	2677	1368626,2400	378205,4600
	2678	1368618,0240	378207,8320
	2679	1368609,9610	378197,3820
	2680	1368605,7560	378200,2370
	2681	1368604,8400	378201,3790
	2682	1368612,4430	378211,2230
	2683	1368619,4290	378222,4470
	2684	1368625,2440	378232,7760
	2685	1368640,7160	378268,6450
	2686	1368648,0890	378281,8290
	2687	1368655,2900	378297,0780
	2688	1368653,3270	378300,2060
	2689	1368649,9690	378304,5830
	2690	1368650,5240	378305,0030
	2691	1368653,9250	378307,6270

Сведения о характерных точках границ объекта	№ точки	Координаты	
		X	Y
	2692	1368648,7610	378313,7220
	2693	1368646,0560	378311,3650
	2694	1368645,2640	378310,6710
	2695	1368633,8430	378325,4830
	2696	1368608,4720	378307,1340
	2697	1368608,0450	378307,7840
	2698	1368377,6420	378146,7130
	2699	1368372,9300	378143,4280
	2700	1368371,4810	378144,5630
	2701	1368370,7000	378145,1650
	2702	1368341,6390	378124,8970
	2703	1368333,4330	378119,1630
	2704	1368317,7460	378108,2160
	2705	1368309,5410	378102,4900
	2706	1368308,9350	378102,0740
	2707	1368308,5880	378101,8250
	2708	1368312,6500	378096,2660
	2709	1368313,2407	378095,4619
	2710	1368306,7209	378090,8497
	2711	1368294,8090	378082,4260
	2712	1368281,1250	378069,4940
	2713	1368273,0370	378061,8400
	2714	1368266,7330	378055,8650
	2715	1368249,9580	378039,9501
	2716	1368249,1880	378039,2210
	2717	1368248,7750	378039,6070
	2718	1368246,1886	378039,1646
	2719	1368245,8501	378039,1085
	2720	1368241,2970	378042,7350
	2721	1368241,4952	378042,9801
	2722	1368241,9940	378043,5900
	2723	1368241,9904	378043,5925
	2724	1368241,9940	378043,5970
	2725	1368226,1340	378054,7700
	2726	1368207,5890	378030,2380
	2727	1368138,7280	377967,5050
	2728	1368114,3634	377950,1165
	2729	1368114,2950	377950,0690
	2730	1368114,2899	377950,0640
	2731	1368114,2870	377950,0620
	2732	1368064,7350	377902,5830
	2733	1368053,1680	377891,4870
	2734	1368005,3515	377846,1679
	2735	1368004,5360	377845,4020
	2736	1367975,2080	377818,1470

Сведения о характерных точках границ объекта	№ точки	Координаты	
		X	Y
	2737	1367928,4370	377771,8290
	2738	1367879,0190	377722,0900
	2739	1367861,9516	377701,4229
	2740	1367845,5200	377681,5310
	2741	1367788,8970	377613,0940
	2742	1367764,1642	377582,4411
	2743	1367705,2760	377509,4850
	2744	1367705,2813	377509,4808
	2745	1367705,2790	377509,4780
	2746	1367703,2940	377506,4920
	2747	1367700,0270	377502,7470
	2748	1367698,7640	377501,2070
	2749	1367698,4980	377500,8710
	2750	1367694,9610	377496,5600
	2751	1367686,6640	377503,7070
	2752	1367684,4560	377501,2140
	2753	1367679,8460	377495,9620
	2754	1367677,8500	377493,7020
	2755	1367673,2360	377488,4540
	2756	1367667,5490	377482,0080
	2757	1367662,6040	377476,3800
	2758	1367661,7130	377477,0990
	2759	1367660,1540	377475,1860
	2760	1367659,1760	377473,9850
	2761	1367652,5990	377465,9110
	2762	1367650,3800	377463,1850
	2763	1367639,3900	377449,6910
	2764	1367615,2890	377419,2170
	2765	1367613,3320	377420,9140
	2766	1367583,3660	377384,7390
	2767	1367550,0670	377342,1980
	2768	1367526,6890	377311,4360
	2769	1367525,4040	377309,8410
	2770	1367473,2890	377245,5320
	2771	1367439,5380	377203,8820
	2772	1367414,9260	377173,4990
	2773	1367406,0740	377163,9290
	2774	1367384,1520	377138,6630
	2775	1367377,5900	377131,1190
	2776	1367317,7080	377062,1590
	2777	1367246,2520	376983,0570
	2778	1367230,6810	376965,6420
	2779	1367181,5810	376910,7060
	2780	1367083,4122	376798,4675
	2781	1367060,7660	376772,5790

Сведения о характерных точках границ объекта	№ точки	Координаты	
		X	Y
	2782	1367051,0790	376761,4470
	2783	1367049,6740	376767,7900
	2784	1367049,6010	376768,0790
	2785	1367040,6870	376766,2870
	2786	1367042,1910	376759,4900
	2787	1367030,5190	376737,8170
	2788	1367028,0260	376734,9440
	2789	1366997,5120	376700,4810
	2790	1366891,4720	376583,9070
	2791	1366883,9380	376574,4430
	2792	1366880,1680	376569,7120
	2793	1366873,2950	376561,0910
	2794	1366869,5460	376556,3860
	2795	1366862,3920	376547,3890
	2796	1366779,4570	376468,5420
	2797	1366763,3090	376453,1820
	1197	1366706,2380	376489,2480
	2798	1368186,4840	377992,4970
	2799	1368202,3980	378015,3350
	2800	1368210,8190	378028,0950
	2801	1368228,0360	378053,3790
	2802	1368237,7410	378046,4220
	2803	1368217,8640	378021,9820
	2804	1368205,1070	378007,4760
	2805	1368190,9270	377989,1720
	2798	1368186,4840	377992,4970
	2806	1368193,3680	378192,7690
	2807	1368195,6499	378189,3304
	2808	1368195,6477	378189,3288
	2806	1368193,3680	378192,7690
	2809	1368202,0990	378199,0360
	2810	1368204,4976	378195,4401
	2811	1368204,4928	378195,4370
	2809	1368202,0990	378199,0360
	2812	1368837,5487	380018,6932
	2813	1368838,6770	380018,6370
	2814	1368843,3420	380024,1960
	2815	1368850,8470	380031,2990
	2816	1368850,8529	380031,2960
	2817	1368849,0946	380023,2433
	2818	1368856,0384	380013,2800
	2819	1368862,8306	380002,3743
	2820	1368862,9447	380002,2208
	2821	1368862,3400	380001,6600
	2822	1368866,9516	379996,8283

Сведения о характерных точках границ объекта	№ точки	Координаты	
		X	Y
	2823	1368878,2910	379981,5680
	2824	1368892,8620	379966,4130
	2825	1368940,9500	379916,2290
	2826	1368990,7400	379864,7830
	2827	1369019,3560	379835,2760
	2828	1369049,8660	379804,1050
	2829	1369045,9130	379800,1630
	2830	1369045,2600	379799,5280
	2831	1369014,6910	379830,7430
	2832	1368936,2670	379911,7180
	2833	1368873,6010	379977,0570
	2834	1368847,5163	380006,1237
	2812	1368837,5487	380018,6932
	2835	1370430,5428	415742,3828
	2836	1370485,4818	415736,3539
	2837	1370534,3122	415764,4377
	2838	1370668,3870	415791,3964
	2839	1370702,9800	415745,7000
	2840	1370726,6400	415713,9900
	2841	1370746,0799	415687,9383
	2842	1370585,9072	415671,5895
	2843	1370592,0024	415641,8248
	2844	1370591,7938	415598,1533
	2845	1370585,2515	415569,4002
	2846	1370576,7779	415548,0797
	2847	1370576,5649	415547,6281
	2848	1370570,0300	415556,3400
	2849	1370522,5500	415619,6300
	2835	1370430,5428	415742,3828
	2850	1371655,4440	385543,0580
	2851	1371658,0760	385563,8450
	2852	1371667,5880	385566,2100
	2853	1371685,4000	385570,6380
	2854	1371691,7770	385625,6430
	2855	1371692,6120	385632,7750
	2856	1371704,7890	385681,4700
	2857	1371705,0810	385682,6340
	2858	1371714,6440	385720,8680
	2859	1371725,1490	385754,6890
	2860	1371729,5470	385768,8470
	2861	1371736,1970	385790,0430
	2862	1371753,7280	385863,6630
	2863	1371751,3880	385867,1160
	2864	1371749,1800	385870,3650
	2865	1371716,4030	385925,3300

Сведения о характерных точках границ объекта	№ точки	Координаты	
		X	Y
	2866	1371717,7570	385923,9540
	2867	1371723,0452	385918,5749
	2868	1371717,7430	385923,9690
	2869	1371716,4030	385925,3300
	2870	1371717,7460	385926,4110
	2871	1371748,5630	385951,2200
	2872	1371769,2700	385967,6590
	2873	1371769,8100	385969,2430
	2874	1371770,0870	385970,0680
	2875	1371771,3210	385973,7330
	2876	1371771,7440	385974,9920
	2877	1371773,7850	385981,0440
	2878	1371774,3580	385982,7450
	2879	1371774,7700	385983,9600
	2880	1371775,4420	385985,9600
	2881	1371775,6430	385986,5440
	2882	1371776,3400	385986,8290
	2883	1371776,9420	385987,0810
	2884	1371781,1500	385988,8260
	2885	1371784,0230	385991,2970
	2886	1371790,6000	385996,9470
	2887	1371804,5800	386013,3030
	2888	1371802,9150	386014,7220
	2889	1371804,1350	386016,1970
	2890	1371818,4280	386031,5010
	2891	1371820,8410	386029,3260
	2892	1371826,1880	386034,9760
	2893	1371825,7320	386035,4000
	2894	1371892,0190	386111,4360
	2895	1371915,1240	386133,5010
	2896	1371911,8970	386137,4830
	2897	1371926,5340	386152,5170
	2898	1371964,6580	386194,7150
	2899	1371970,7750	386206,8330
	2900	1371977,0460	386212,6180
	2901	1371977,5200	386213,0600
	2902	1371978,5460	386214,0010
	2903	1371978,7140	386214,1470
	2904	1371980,6700	386215,9510
	2905	1371998,0810	386231,9890
	2906	1372005,3080	386240,3690
	2907	1372040,6550	386281,2960
	2908	1372032,3070	386284,0270
	2909	1372034,1320	386290,2280
	2910	1372038,3590	386306,5220

Сведения о характерных точках границ объекта	№ точки	Координаты	
		X	Y
	2911	1372039,4030	386309,5990
	2912	1372039,7270	386310,5880
	2913	1372041,1510	386315,8510
	2914	1372048,0750	386313,5410
	2915	1372049,4220	386313,0880
	2916	1372050,6300	386316,7050
	2917	1372053,0130	386323,8230
	2918	1372052,0570	386324,1400
	2919	1372053,4840	386328,3630
	2920	1372051,5640	386329,0130
	2921	1372052,3750	386331,0680
	2922	1372053,1450	386333,0390
	2923	1372043,9100	386346,5550
	2924	1372042,7280	386351,3870
	2925	1372042,4280	386352,5230
	2926	1372039,9680	386356,7970
	2927	1372038,2670	386359,5310
	2928	1372035,9460	386361,7460
	2929	1372034,8070	386362,8270
	2930	1372034,4280	386363,1880
	2931	1372034,7120	386368,5310
	2932	1372038,3330	386376,9450
	2933	1372038,8880	386373,4010
	2934	1372041,4320	386373,2220
	2935	1372041,9720	386373,1820
	2936	1372047,3300	386376,2880
	2937	1372047,9650	386379,2590
	2938	1372049,1660	386381,1600
	2939	1372050,7610	386382,1280
	2940	1372053,0210	386382,2960
	2941	1372058,1640	386378,2150
	2942	1372061,1640	386382,0660
	2943	1372067,3760	386390,0450
	2944	1372070,2490	386393,7380
	2945	1372078,8740	386386,2160
	2946	1372080,8630	386384,4710
	2947	1372088,1410	386378,1160
	2948	1372133,9670	386413,8210
	2949	1372141,7670	386403,8450
	2950	1372140,9270	386403,1880
	2951	1372147,4970	386393,7930
	2952	1372144,8180	386390,2340
	2953	1372137,2700	386383,9420
	2954	1372138,0990	386382,9600
	2955	1372141,2160	386379,2190

Сведения о характерных точках границ объекта	№ точки	Координаты	
		X	Y
	2956	1372152,1180	386388,3070
	2957	1372154,1510	386385,3470
	2958	1372190,7720	386409,5570
	2959	1372218,7310	386427,3880
	2960	1372249,5910	386446,3420
	2961	1372255,8040	386449,5650
	2962	1372253,9090	386453,4120
	2963	1372257,9460	386460,2630
	2964	1372258,5190	386463,5040
	2965	1372255,8730	386467,0190
	2966	1372238,8280	386459,9460
	2967	1372221,5780	386450,9630
	2968	1372207,8830	386442,3450
	2969	1372197,0720	386434,7750
	2970	1372179,1100	386420,7010
	2971	1372172,2920	386429,1540
	2972	1372210,3470	386456,4560
	2973	1372222,0780	386463,5040
	2974	1372235,2100	386470,4030
	2975	1372248,2370	386476,1810
	2976	1372239,8090	386484,6120
	2977	1372238,3350	386486,2000
	2978	1372229,5200	386495,9200
	2979	1372217,0150	386507,2680
	2980	1372215,0520	386509,0420
	2981	1372211,5330	386512,2470
	2982	1372201,8170	386517,9520
	2983	1372198,1370	386515,5790
	2984	1372198,0170	386515,2690
	2985	1372189,2750	386505,0560
	2986	1372174,4183	386517,2414
	2987	1372183,5520	386527,9740
	2988	1372184,8190	386528,1020
	2989	1372197,9220	386529,4160
	2990	1372222,0080	386527,8830
	2991	1372225,2310	386532,6210
	2992	1372226,6620	386534,7380
	2993	1372227,8340	386536,4750
	2994	1372228,6370	386537,6430
	2995	1372228,6620	386538,5450
	2996	1372228,6990	386539,5340
	2997	1372237,5680	386539,7240
	2998	1372238,2180	386539,7310
	2999	1372238,1890	386542,3660
	3000	1372238,1820	386542,7200

Сведения о характерных точках границ объекта	№ точки	Координаты	
		X	Y
	3001	1372241,9740	386542,6690
	3002	1372250,3070	386542,5490
	3003	1372250,3210	386543,5530
	3004	1372250,4130	386550,0640
	3005	1372250,4200	386551,0610
	3006	1372267,6260	386550,8340
	3007	1372267,6550	386552,1340
	3008	1372267,7060	386554,3090
	3009	1372272,8600	386554,1960
	3010	1372276,2000	386554,1190
	3011	1372281,3060	386553,8050
	3012	1372286,0810	386553,4950
	3013	1372288,2160	386553,3750
	3014	1372288,9530	386548,6950
	3015	1372289,9860	386547,2320
	3016	1372290,1500	386547,0060
	3017	1372292,2340	386544,0420
	3018	1372293,2450	386542,6070
	3019	1372308,8890	386541,8920
	3020	1372324,0300	386541,2020
	3021	1372325,0550	386541,1580
	3022	1372344,2360	386541,1180
	3023	1372345,0460	386541,1180
	3024	1372362,2600	386540,9900
	3025	1372362,4640	386547,0420
	3026	1372363,3980	386547,0200
	3027	1372363,3730	386546,1510
	3028	1372364,5850	386546,1080
	3029	1372364,6140	386546,9760
	3030	1372379,7540	386546,4910
	3031	1372379,7140	386545,5310
	3032	1372380,5460	386545,5160
	3033	1372380,5860	386546,4620
	3034	1372384,7070	386546,3270
	3035	1372384,6780	386545,4400
	3036	1372385,4480	386545,4180
	3037	1372385,4770	386546,3080
	3038	1372388,0690	386546,2100
	3039	1372388,0510	386545,5310
	3040	1372388,8210	386545,5090
	3041	1372393,8470	386545,2970
	3042	1372404,6220	386545,1220
	3043	1372405,0410	386544,3150
	3044	1372424,9780	386541,5120
	3045	1372426,7000	386545,8960

Сведения о характерных точках границ объекта	№ точки	Координаты	
		X	Y
	3046	1372426,9300	386546,4760
	3047	1372431,3470	386558,9050
	3048	1372444,7460	386571,9500
	3049	1372447,3120	386570,8180
	3050	1372455,7800	386567,2450
	3051	1372470,7160	386560,9340
	3052	1372474,0960	386561,1090
	3053	1372491,4220	386562,0290
	3054	1372506,7920	386563,1090
	3055	1372518,7170	386564,0620
	3056	1372525,2250	386581,7390
	3057	1372526,1190	386581,4210
	3058	1372532,3200	386598,9340
	3059	1372535,8970	386597,9010
	3060	1372535,8030	386597,0320
	3061	1372533,8720	386578,6040
	3062	1372533,0580	386568,8840
	3063	1372532,0760	386561,1930
	3064	1372531,7220	386535,9530
	3065	1372471,9420	386536,3620
	3066	1372471,2520	386512,9880
	3067	1372474,1720	386512,9400
	3068	1372640,1120	386511,1810
	3069	1372651,9530	386511,1810
	3070	1372653,6570	386527,6970
	3071	1372658,2890	386527,4450
	3072	1372659,0890	386555,8600
	3073	1372659,2090	386559,9370
	3074	1372691,0520	386559,2370
	3075	1372693,8370	386561,8870
	3076	1372694,4390	386573,0740
	3077	1372705,9580	386573,1500
	3078	1372712,5980	386573,0300
	3079	1372712,5940	386574,0050
	3080	1372721,6500	386574,0810
	3081	1372721,6530	386573,0740
	3082	1372730,4420	386573,1360
	3083	1372730,4170	386576,9650
	3084	1372739,9000	386577,0410
	3085	1372741,1990	386613,7710
	3086	1372777,7760	386615,1150
	3087	1372849,9430	386617,7240
	3088	1372850,1410	386598,2410
	3089	1372853,1630	386593,5650
	3090	1372867,8690	386588,0100

Сведения о характерных точках границ объекта	№ точки	Координаты	
		X	Y
	3091	1372867,4160	386586,8850
	3092	1372872,2450	386580,6990
	3093	1372873,2890	386580,5380
	3094	1372879,9460	386575,5080
	3095	1372903,6240	386566,5040
	3096	1372910,6320	386566,3430
	3097	1372920,5240	386588,4260
	3098	1372940,0250	386581,0090
	3099	1372949,3620	386603,4970
	3100	1372962,4510	386638,5800
	3101	1372973,1380	386635,5580
	3102	1372978,7480	386643,5950
	3103	1373024,2710	386643,5370
	3104	1373025,2570	386616,3630
	3105	1373031,1620	386615,9250
	3106	1373030,5200	386609,3000
	3107	1373038,5390	386609,4350
	3108	1373040,8820	386609,3150
	3109	1373048,4160	386609,1720
	3110	1373048,7220	386598,0220
	3111	1373046,0250	386597,9600
	3112	1373046,6270	386592,8600
	3113	1373047,0110	386562,1820
	3114	1373045,1930	386537,6510
	3115	1373025,5050	386537,8730
	3116	1373025,3330	386524,0980
	3117	1373050,4930	386523,7920
	3118	1373050,4050	386516,8310
	3119	1373049,4050	386516,8640
	3120	1373049,3280	386514,5420
	3121	1373065,9180	386514,0750
	3122	1373065,8850	386512,9110
	3123	1373070,4290	386512,7760
	3124	1373070,4620	386513,9400
	3125	1373097,5450	386513,1770
	3126	1373100,3040	386511,3410
	3127	1373165,5850	386508,2970
	3128	1373206,8810	386504,8810
	3129	1373230,2410	386502,0700
	3130	1373280,2050	386501,0120
	3131	1373309,2160	386501,5410
	3132	1373340,9820	386501,3290
	3133	1373375,6350	386504,8880
	3134	1373456,4820	386510,2900
	3135	1373476,3820	386512,3740

Сведения о характерных точках границ объекта	№ точки	Координаты	
		X	Y
	3136	1373491,8690	386515,4260
	3137	1373496,5810	386515,8640
	3138	1373510,4990	386515,1630
	3139	1373510,5900	386522,2180
	3140	1373523,4270	386522,2180
	3141	1373530,8950	386521,0800
	3142	1373535,2780	386520,8130
	3143	1373537,6000	386520,6710
	3144	1373537,6730	386522,4010
	3145	1373539,7170	386522,3100
	3146	1373539,6440	386520,4370
	3147	1373543,7720	386519,9740
	3148	1373544,1040	386526,5330
	3149	1373558,1090	386525,8210
	3150	1373559,1130	386525,7410
	3151	1373562,5510	386525,4600
	3152	1373563,4020	386524,2730
	3153	1373568,2930	386522,2480
	3154	1373573,8590	386519,9440
	3155	1373580,0020	386521,1670
	3156	1373582,3380	386521,2880
	3157	1373585,1370	386524,8460
	3158	1373587,7690	386526,7660
	3159	1373593,3210	386530,8320
	3160	1373637,9130	386522,4810
	3161	1373644,5230	386521,3060
	3162	1373644,2560	386520,2980
	3163	1373679,4390	386511,9840
	3164	1373704,7990	386505,4690
	3165	1373745,4270	386493,3760
	3166	1373752,5590	386491,5990
	3167	1373759,6440	386489,7410
	3168	1373763,5280	386488,2000
	3169	1373806,2470	386476,6480
	3170	1373821,9490	386473,5750
	3171	1373823,0010	386479,2320
	3172	1373808,0140	386482,9950
	3173	1373766,2390	386494,3030
	3174	1373766,6560	386495,8540
	3175	1373772,7400	386494,2590
	3176	1373773,8680	386498,5810
	3177	1373767,7910	386500,1690
	3178	1373768,2250	386501,8220
	3179	1373759,2280	386504,1950
	3180	1373762,1840	386514,0900

Сведения о характерных точках границ объекта	№ точки	Координаты	
		X	Y
	3181	1373773,8750	386510,0020
	3182	1373775,7730	386515,4260
	3183	1373773,3720	386516,2650
	3184	1373774,3680	386519,4850
	3185	1373784,4310	386516,3780
	3186	1373793,1470	386514,8020
	3187	1373800,0380	386513,5530
	3188	1373855,7160	386497,0920
	3189	1373855,4270	386496,1540
	3190	1373857,2630	386495,6100
	3191	1373860,3840	386496,6030
	3192	1373866,9140	386495,4240
	3193	1373870,4870	386507,7280
	3194	1373875,8230	386506,1800
	3195	1373876,1340	386507,2460
	3196	1373921,9450	386493,9200
	3197	1373921,4010	386492,0990
	3198	1373943,3450	386485,2480
	3199	1373943,0420	386484,2950
	3200	1373951,3860	386481,6960
	3201	1373974,3840	386474,4730
	3202	1373970,7270	386462,7710
	3203	1373989,4260	386457,0370
	3204	1373987,1520	386449,8390
	3205	1373988,5500	386449,3940
	3206	1373985,9950	386442,2760
	3207	1373984,6990	386438,7870
	3208	1374004,8660	386433,2350
	3209	1374002,1020	386426,2230
	3210	1374015,2570	386419,2260
	3211	1374014,5780	386418,4710
	3212	1374019,1880	386414,5730
	3213	1374021,4110	386417,1570
	3214	1374024,4150	386414,7400
	3215	1374028,3500	386419,8320
	3216	1374031,5000	386417,0760
	3217	1374028,9080	386413,9560
	3218	1374034,1310	386409,6270
	3219	1374069,2550	386392,5160
	3220	1374073,3320	386397,5310
	3221	1374086,0010	386386,7380
	3222	1374127,3010	386358,7170
	3223	1374133,3750	386363,1370
	3224	1374137,9660	386367,7360
	3225	1374142,7080	386364,4870

Сведения о характерных точках границ объекта	№ точки	Координаты	
		X	Y
	3226	1374147,3430	386356,7530
	3227	1374151,0550	386358,8520
	3228	1374164,9400	386348,3980
	3229	1374169,7320	386337,7150
	3230	1374174,4550	386340,4890
	3231	1374205,4730	386312,5440
	3232	1374201,4140	386307,8610
	3233	1374208,0610	386301,9810
	3234	1374220,9490	386290,1150
	3235	1374237,9400	386272,9820
	3236	1374238,5600	386273,5330
	3237	1374241,4620	386276,3180
	3238	1374242,1810	386277,0440
	3239	1374254,7960	386262,9110
	3240	1374256,4130	386260,8930
	3241	1374249,0830	386254,8120
	3242	1374250,4080	386252,6220
	3243	1374254,4780	386245,8080
	3244	1374258,1650	386248,6550
	3245	1374259,9310	386246,4350
	3246	1374258,3730	386242,1060
	3247	1374266,4140	386238,8730
	3248	1374267,6840	386238,3510
	3249	1374265,5740	386233,5000
	3250	1374278,5940	386227,7000
	3251	1374322,4010	386124,9270
	3252	1374330,2050	386108,1880
	3253	1374340,8300	386092,0260
	3254	1374362,8760	386054,6100
	3255	1374359,6860	386052,8100
	3256	1374368,1430	386037,2030
	3257	1374371,2270	386038,8670
	3258	1374382,9030	386020,7590
	3259	1374380,4720	386019,1860
	3260	1374385,1480	386010,8750
	3261	1374387,9070	386012,3430
	3262	1374389,4480	386009,7150
	3263	1374386,6850	386008,5210
	3264	1374389,7800	386002,4000
	3265	1374392,6380	386003,8670
	3266	1374407,7850	385975,7550
	3267	1374448,6690	385917,2020
	3268	1374447,6910	385916,5590
	3269	1374472,5950	385882,0560
	3270	1374531,5860	385813,9910

Сведения о характерных точках границ объекта	№ точки	Координаты	
		X	Y
	3271	1374530,0310	385812,1110
	3272	1374536,3350	385804,6030
	3273	1374538,1270	385806,0230
	3274	1374543,1820	385799,6830
	3275	1374542,9270	385795,1270
	3276	1374552,1610	385785,3530
	3277	1374576,8420	385758,4270
	3278	1374597,4760	385742,9320
	3279	1374601,9730	385739,3660
	3280	1374602,0600	385739,4580
	3281	1374607,6850	385747,2940
	3282	1374613,9230	385749,2940
	3283	1374639,9180	385726,8430
	3284	1374633,7240	385719,6600
	3285	1374635,2720	385718,2990
	3286	1374632,9540	385715,3460
	3287	1374646,3680	385704,4070
	3288	1374654,7990	385714,9000
	3289	1374655,9780	385714,2950
	3290	1374659,8030	385719,1960
	3291	1374661,4170	385717,7910
	3292	1374666,2970	385710,1150
	3293	1374677,4580	385701,5560
	3294	1374677,8740	385700,3810
	3295	1374673,2610	385694,2230
	3296	1374773,5190	385631,8520
	3297	1374779,6730	385641,1230
	3298	1374780,0120	385640,5170
	3299	1374776,7460	385634,9440
	3300	1374787,2470	385628,8300
	3301	1374787,8160	385629,5340
	3302	1374815,4390	385613,4490
	3303	1374821,1040	385610,5870
	3304	1374817,9760	385605,6450
	3305	1374830,6160	385598,3560
	3306	1374826,2650	385591,0740
	3307	1374831,7370	385587,5810
	3308	1374841,1170	385587,8620
	3309	1374846,4860	385584,0770
	3310	1374857,8270	385577,4230
	3311	1374856,9400	385575,8970
	3312	1374859,0570	385574,6640
	3313	1374863,9480	385583,3360
	3314	1374879,1030	385574,1050
	3315	1374879,2740	385574,4010

Сведения о характерных точках границ объекта	№ точки	Координаты	
		X	Y
	3316	1374899,4730	385562,5530
	3317	1374898,3340	385560,4910
	3318	1374941,7730	385535,8280
	3319	1374951,9380	385530,0720
	3320	1374950,2920	385527,1850
	3321	1374948,9420	385524,8410
	3322	1374948,5880	385524,2170
	3323	1374944,9410	385517,8330
	3324	1374959,2780	385510,2010
	3325	1374986,2990	385495,8090
	3326	1374994,8400	385492,4480
	3327	1375010,2140	385488,2430
	3328	1375016,0470	385488,7100
	3329	1375019,0980	385488,9580
	3330	1375019,7660	385486,8450
	3331	1375020,4820	385484,5850
	3332	1375021,8470	385480,2420
	3333	1375029,5920	385475,1870
	3334	1375039,7540	385468,5180
	3335	1375046,5680	385469,3030
	3336	1375060,7160	385461,1670
	3337	1375066,5630	385458,2360
	3338	1375068,0270	385460,8280
	3339	1375068,9030	385462,3820
	3340	1375076,4580	385458,1810
	3341	1375102,5340	385443,8220
	3342	1375108,3550	385440,6180
	3343	1375123,5100	385432,2700
	3344	1375123,1710	385431,6130
	3345	1375134,5730	385425,6600
	3346	1375134,0880	385424,7550
	3347	1375154,9330	385412,5750
	3348	1375154,5680	385411,6690
	3349	1375172,5520	385401,2520
	3350	1375172,9240	385401,9380
	3351	1375176,7820	385399,9970
	3352	1375178,6250	385403,2930
	3353	1375182,5670	385401,0840
	3354	1375181,8520	385399,4240
	3355	1375186,4650	385397,2260
	3356	1375188,6590	385401,0190
	3357	1375187,1370	385401,8870
	3358	1375188,8890	385405,1030
	3359	1375193,5350	385412,9610
	3360	1375194,0100	385412,6880

Сведения о характерных точках границ объекта	№ точки	Координаты	
		X	Y
	3361	1375197,0870	385418,0530
	3362	1375165,7920	385436,2520
	3363	1375152,8200	385443,7530
	3364	1375157,3600	385451,6410
	3365	1375160,3640	385452,1150
	3366	1375163,0540	385452,1550
	3367	1375166,9820	385457,9700
	3368	1375176,4900	385472,0730
	3369	1375178,1430	385474,5370
	3370	1375171,0480	385479,3810
	3371	1375160,4850	385486,7540
	3372	1375159,9480	385485,9760
	3373	1375151,9550	385491,1660
	3374	1375147,1620	385494,2760
	3375	1375143,5560	385496,6190
	3376	1375142,2460	385494,6480
	3377	1375141,0230	385495,3200
	3378	1375125,2910	385504,7260
	3379	1375122,4550	385506,4230
	3380	1375121,5940	385507,0510
	3381	1375119,5570	385504,2630
	3382	1375113,1550	385508,9160
	3383	1375108,0710	385512,6280
	3384	1375113,7140	385521,1110
	3385	1375112,1190	385522,1770
	3386	1375113,1220	385523,8230
	3387	1375115,8160	385525,9910
	3388	1375119,9700	385533,0390
	3389	1375127,8350	385545,9130
	3390	1375129,9230	385549,3510
	3391	1375134,3730	385556,6250
	3392	1375161,5510	385542,0660
	3393	1375162,7110	385542,1640
	3394	1375165,7330	385547,9200
	3395	1375205,4780	385524,0970
	3396	1375221,9580	385514,2120
	3397	1375239,9420	385503,4340
	3398	1375246,4420	385499,5290
	3399	1375248,4420	385498,3350
	3400	1375249,5450	385492,1230
	3401	1375255,8260	385491,9370
	3402	1375284,0960	385500,3900
	3403	1375306,9520	385501,6270
	3404	1375334,9290	385489,3520
	3405	1375340,7110	385487,4470

Сведения о характерных точках границ объекта	№ точки	Координаты	
		X	Y
	3406	1375346,2000	385490,1590
	3407	1375349,9340	385494,6080
	3408	1375352,7700	385492,9400
	3409	1375361,7570	385487,6440
	3410	1375361,1180	385486,5710
	3411	1375362,9650	385485,4540
	3412	1375363,3960	385480,0230
	3413	1375366,1040	385474,7630
	3414	1375370,4660	385470,8360
	3415	1375385,7810	385461,3090
	3416	1375425,3690	385437,6790
	3417	1375442,0200	385431,3570
	3418	1375455,5620	385440,9790
	3419	1375468,2270	385435,8580
	3420	1375466,9020	385432,6860
	3421	1375473,1550	385430,6170
	3422	1375469,1980	385419,6150
	3423	1375471,8840	385414,3190
	3424	1375487,3310	385405,4900
	3425	1375522,0350	385384,2830
	3426	1375570,2920	385359,6640
	3427	1375552,0490	385329,4750
	3428	1375561,9660	385321,6130
	3429	1375570,8510	385316,7550
	3430	1375581,7530	385308,8820
	3431	1375589,1190	385301,7060
	3432	1375602,7300	385285,8870
	3433	1375608,6760	385277,4190
	3434	1375617,1510	385263,2900
	3435	1375624,0310	385249,9050
	3436	1375629,7140	385237,5750
	3437	1375643,2120	385208,5980
	3438	1375654,0600	385185,7960
	3439	1375661,5790	385165,8970
	3440	1375663,0460	385159,5130
	3441	1375672,0690	385142,1460
	3442	1375686,3110	385114,9350
	3443	1375700,3960	385093,4510
	3444	1375715,3580	385073,9310
	3445	1375729,6880	385060,3310
	3446	1375746,2910	385048,0930
	3447	1375754,0150	385059,4850
	3448	1375759,1030	385065,7410
	3449	1375760,5560	385071,4750
	3450	1375701,8310	385119,9760

Сведения о характерных точках границ объекта	№ точки	Координаты	
		X	Y
	3451	1375705,9880	385124,9840
	3452	1375764,3300	385076,8550
	3453	1375779,4850	385064,3570
	3454	1375818,2040	385033,4160
	3455	1375827,2080	385025,3020
	3456	1375837,8440	385015,0860
	3457	1375858,4340	384993,5800
	3458	1375869,0560	384983,7650
	3459	1375871,1580	384982,3090
	3460	1375882,9400	384974,1180
	3461	1375900,1430	384963,6940
	3462	1375901,5440	384962,8330
	3463	1375924,7290	384948,7800
	3464	1375927,6600	384953,4340
	3465	1375956,7320	384936,3230
	3466	1375964,6270	384932,6210
	3467	1375974,6430	384927,1390
	3468	1375998,9440	384911,8090
	3469	1376007,9930	384905,9620
	3470	1376027,5090	384894,2670
	3471	1376038,6420	384887,6210
	3472	1376044,8870	384883,8720
	3473	1376047,6540	384882,7700
	3474	1376062,3780	384877,4440
	3475	1376076,0800	384872,9510
	3476	1376082,3180	384870,3120
	3477	1376088,9210	384868,3850
	3478	1376101,1700	384863,7930
	3479	1376108,9260	384860,0160
	3480	1376124,0260	384854,9020
	3481	1376124,9320	384856,6760
	3482	1376141,5790	384852,1460
	3483	1376219,9880	384839,9740
	3484	1376229,6970	384840,8280
	3485	1376229,7410	384840,0570
	3486	1376242,1400	384841,4550
	3487	1376253,4550	384844,0620
	3488	1376253,5610	384843,5690
	3489	1376267,4130	384845,5430
	3490	1376267,4460	384846,1680
	3491	1376281,9250	384846,3500
	3492	1376282,6520	384843,3420
	3493	1376300,0910	384844,1600
	3494	1376302,7700	384842,8970
	3495	1376315,8590	384843,8280

Сведения о характерных точках границ объекта	№ точки	Координаты	
		X	Y
	3496	1376329,0140	384846,9090
	3497	1376338,9090	384848,2150
	3498	1376348,3520	384850,7300
	3499	1376361,8680	384853,8220
	3500	1376372,8580	384857,3660
	3501	1376392,1190	384862,7750
	3502	1376400,8570	384865,8480
	3503	1376400,3130	384868,0020
	3504	1376409,5480	384871,4400
	3505	1376410,2740	384869,4440
	3506	1376424,0420	384874,1590
	3507	1376462,3080	384885,8360
	3508	1376473,0250	384889,1830
	3509	1376476,0980	384889,7670
	3510	1376479,7410	384891,3000
	3511	1376486,8730	384893,2640
	3512	1376494,8120	384896,2640
	3513	1376497,1880	384899,2680
	3514	1376515,7660	384904,1950
	3515	1376524,8260	384907,0570
	3516	1376536,6110	384911,6450
	3517	1376547,0140	384917,0540
	3518	1376549,8240	384916,3060
	3519	1376561,6610	384922,4930
	3520	1376564,0520	384925,8840
	3521	1376567,8330	384928,3110
	3522	1376578,4440	384934,0050
	3523	1376599,9570	384945,5100
	3524	1376636,1360	384962,1540
	3525	1376658,6020	384974,2940
	3526	1376655,4700	384980,8740
	3527	1376654,7870	384982,2940
	3528	1376654,2870	384983,3820
	3529	1376654,0540	384983,8570
	3530	1376658,7110	384986,1450
	3531	1376666,1320	384989,7880
	3532	1376677,5890	384995,0690
	3533	1376678,8850	384995,6640
	3534	1376681,6840	384996,8650
	3535	1376680,6590	385000,0700
	3536	1376684,4580	385001,3980
	3537	1376691,0760	385003,7340
	3538	1376694,9160	385005,0780
	3539	1376699,7040	385006,7710
	3540	1376707,0080	385009,3300

Сведения о характерных точках границ объекта	№ точки	Координаты	
		X	Y
	3541	1376708,5700	385009,5420
	3542	1376712,4360	385010,0710
	3543	1376715,4070	385010,4870
	3544	1376716,3120	385012,1330
	3545	1376718,0490	385011,8480
	3546	1376726,0540	385016,5390
	3547	1376736,7040	385022,7870
	3548	1376774,5440	385041,8770
	3549	1376790,0050	385049,9290
	3550	1376790,3780	385051,1840
	3551	1376791,1810	385051,5970
	3552	1376791,5090	385050,9470
	3553	1376794,6920	385052,4140
	3554	1376796,7180	385050,6150
	3555	1376797,9110	385049,5530
	3556	1376821,3260	385057,6630
	3557	1376845,2300	385070,4860
	3558	1376857,1870	385076,8440
	3559	1376867,3710	385082,0960
	3560	1376870,1700	385083,4030
	3561	1376868,1920	385086,8190
	3562	1376867,5640	385087,8890
	3563	1376874,6270	385091,1850
	3564	1376882,9710	385095,7330
	3565	1376890,3840	385098,0650
	3566	1376892,5960	385098,7550
	3567	1376903,1370	385103,4230
	3568	1376917,6680	385109,8510
	3569	1376922,0080	385112,0480
	3570	1376922,2920	385112,1940
	3571	1376922,6210	385112,3580
	3572	1376924,0770	385113,0990
	3573	1376927,9790	385115,0630
	3574	1376934,4210	385118,3260
	3575	1376943,1920	385124,6040
	3576	1376945,5060	385126,2830
	3577	1376955,0800	385131,5720
	3578	1376964,1940	385136,6020
	3579	1376963,5920	385137,6200
	3580	1376963,3840	385137,9850
	3581	1376965,1910	385138,9960
	3582	1376971,2900	385142,4560
	3583	1376989,5140	385152,3150
	3584	1376998,2010	385156,7130
	3585	1377006,5450	385160,7900

Сведения о характерных точках границ объекта	№ точки	Координаты	
		X	Y
	3586	1377007,0710	385159,7570
	3587	1377007,2750	385159,3700
	3588	1377015,8970	385163,8890
	3589	1377019,5680	385166,0430
	3590	1377024,5030	385168,9590
	3591	1377031,7780	385173,2620
	3592	1377033,9310	385174,5400
	3593	1377043,3080	385179,7080
	3594	1377052,1520	385184,2930
	3595	1377059,9920	385188,2310
	3596	1377068,1320	385192,5200
	3597	1377075,2490	385196,2060
	3598	1377093,6520	385205,5760
	3599	1377096,6310	385207,0940
	3600	1377112,3190	385215,0480
	3601	1377113,5630	385212,5330
	3602	1377114,3840	385210,8680
	3603	1377114,7490	385210,1460
	3604	1377124,5970	385214,8910
	3605	1377135,2080	385220,5190
	3606	1377141,2780	385223,7420
	3607	1377144,4640	385225,5780
	3608	1377149,5340	385227,7530
	3609	1377148,9540	385229,0450
	3610	1377148,1980	385230,7020
	3611	1377147,4100	385232,4290
	3612	1377148,8590	385233,1330
	3613	1377158,4030	385237,7250
	3614	1377165,2070	385240,9880
	3615	1377173,8720	385245,4990
	3616	1377181,9200	385249,6860
	3617	1377198,9150	385258,2740
	3618	1377216,8290	385267,0380
	3619	1377234,8200	385277,2070
	3620	1377235,8820	385277,7220
	3621	1377237,6810	385278,6120
	3622	1377237,8900	385278,7250
	3623	1377255,4200	385287,3830
	3624	1377272,6230	385296,2670
	3625	1377289,8220	385304,6730
	3626	1377306,7580	385313,1050
	3627	1377322,7050	385321,6860
	3628	1377332,1220	385325,9640
	3629	1377332,6980	385324,8540
	3630	1377333,6030	385323,1310

Сведения о характерных точках границ объекта	№ точки	Координаты	
		X	Y
	3631	1377333,8220	385322,7080
	3632	1377343,9880	385327,5660
	3633	1377343,5280	385328,5300
	3634	1377342,6810	385330,2850
	3635	1377342,5240	385330,6030
	3636	1377345,7910	385332,0880
	3637	1377347,0870	385332,6720
	3638	1377348,9040	385333,4940
	3639	1377351,9050	385334,8620
	3640	1377352,7990	385333,6070
	3641	1377353,3720	385332,7930
	3642	1377362,5520	385338,6000
	3643	1377363,9640	385339,6990
	3644	1377371,0010	385345,1150
	3645	1377373,5050	385347,0240
	3646	1377378,2900	385350,7110
	3647	1377378,8490	385350,9010
	3648	1377381,1260	385351,6710
	3649	1377381,8860	385351,9260
	3650	1377382,1160	385352,0100
	3651	1377383,0280	385352,3200
	3652	1377384,0280	385352,6670
	3653	1377384,5980	385352,8570
	3654	1377385,6340	385353,2110
	3655	1377392,4670	385356,4380
	3656	1377399,6580	385359,8540
	3657	1377411,1810	385365,9640
	3658	1377416,3310	385368,6980
	3659	1377423,3930	385372,1730
	3660	1377433,8760	385377,3410
	3661	1377445,3560	385383,3560
	3662	1377451,5790	385386,6190
	3663	1377469,1860	385395,9270
	3664	1377485,9250	385404,6720
	3665	1377486,1880	385404,1360
	3666	1377486,6880	385403,0480
	3667	1377486,9290	385402,5520
	3668	1377504,9340	385411,1330
	3669	1377521,2100	385419,6450
	3670	1377521,0240	385420,0320
	3671	1377520,5050	385421,1120
	3672	1377519,5490	385423,1230
	3673	1377530,9440	385428,9300
	3674	1377539,4820	385433,2810
	3675	1377539,9850	385432,3140

Сведения о характерных точках границ объекта	№ точки	Координаты	
		X	Y
	3676	1377573,9780	385448,7170
	3677	1377592,1510	385458,6890
	3678	1377610,9930	385467,8210
	3679	1377611,2700	385467,1570
	3680	1377611,7370	385466,0540
	3681	1377612,1610	385465,0800
	3682	1377629,5380	385474,1210
	3683	1377641,5470	385480,5120
	3684	1377647,5470	385483,7020
	3685	1377655,1540	385487,9470
	3686	1377660,7930	385491,0820
	3687	1377669,7680	385496,0830
	3688	1377676,1710	385499,9520
	3689	1377678,5210	385501,3790
	3690	1377679,8210	385502,1570
	3691	1377681,6570	385503,2660
	3692	1377686,5580	385506,2300
	3693	1377688,3360	385507,3030
	3694	1377695,5590	385511,6680
	3695	1377699,7750	385514,2120
	3696	1377700,6470	385514,6500
	3697	1377701,7210	385515,1800
	3698	1377703,3780	385516,0050
	3699	1377705,1840	385516,8880
	3700	1377714,2510	385521,3660
	3701	1377718,5290	385523,4760
	3702	1377719,4380	385522,1220
	3703	1377720,1170	385521,1110
	3704	1377721,1860	385519,5160
	3705	1377738,3450	385528,8160
	3706	1377748,7870	385533,9010
	3707	1377749,9700	385531,7690
	3708	1377777,8780	385545,2560
	3709	1377788,8130	385550,9900
	3710	1377804,1030	385559,0050
	3711	1377802,1430	385562,7140
	3712	1377827,1050	385575,4340
	3713	1377827,7730	385575,7770
	3714	1377830,6710	385577,2630
	3715	1377831,2740	385577,5730
	3716	1377893,1740	385607,6230
	3717	1377985,7960	385655,2050
	3718	1378039,5060	385683,3280
	3719	1378055,6720	385691,7890
	3720	1378078,6310	385704,3370

Сведения о характерных точках границ объекта	№ точки	Координаты	
		X	Y
	3721	1378080,2840	385705,2430
	3722	1378082,2290	385706,3080
	3723	1378083,9300	385707,2320
	3724	1378086,0330	385708,3850
	3725	1378090,0080	385710,7650
	3726	1378091,8140	385711,8560
	3727	1378099,7900	385716,6450
	3728	1378104,9870	385719,7550
	3729	1378113,3420	385724,7740
	3730	1378119,1670	385728,2700
	3731	1378122,0800	385729,6610
	3732	1378147,2800	385741,6330
	3733	1378173,7460	385754,8170
	3734	1378184,5100	385760,1060
	3735	1378194,0110	385764,7590
	3736	1378203,0440	385769,4420
	3737	1378256,5500	385797,2260
	3738	1378257,0720	385796,1930
	3739	1378299,3420	385816,8700
	3740	1378306,6100	385820,5790
	3741	1378338,0360	385837,8180
	3742	1378342,6930	385840,2820
	3743	1378347,9930	385843,0850
	3744	1378371,2220	385855,3520
	3745	1378396,0420	385868,5110
	3746	1378409,5430	385876,0150
	3747	1378426,3590	385885,3440
	3748	1378437,9510	385891,7790
	3749	1378479,7690	385914,7600
	3750	1378542,0930	385954,7240
	3751	1378541,6950	385955,9250
	3752	1378561,4710	385971,9770
	3753	1378564,5660	385974,4770
	3754	1378563,0840	385976,2920
	3755	1378562,2300	385977,3650
	3756	1378562,8940	385977,8940
	3757	1378565,2230	385979,7440
	3758	1378565,6320	385980,0690
	3759	1378566,0190	385980,3800
	3760	1378567,1940	385981,3180
	3761	1378593,0180	386001,8850
	3762	1378606,0960	386013,8900
	3763	1378618,5280	386023,5920
	3764	1378629,3610	386033,2900
	3765	1378630,9160	386031,7640

Сведения о характерных точках границ объекта	№ точки	Координаты	
		X	Y
	3766	1378631,3460	386031,3410
	3767	1378643,4320	386042,0460
	3768	1378664,6850	386060,8580
	3769	1378682,6110	386076,7290
	3770	1378721,6690	386118,2040
	3771	1378722,9030	386117,2070
	3772	1378726,4000	386120,6960
	3773	1378741,0870	386135,3510
	3774	1378750,5190	386145,3300
	3775	1378778,3390	386175,9210
	3776	1378797,2530	386198,1820
	3777	1378821,0000	386226,1190
	3778	1378834,9210	386242,8550
	3779	1378833,9360	386243,7960
	3780	1378910,8010	386332,9770
	3781	1378916,8460	386338,8170
	3782	1378919,7260	386341,6130
	3783	1378923,7440	386346,2520
	3784	1378928,7010	386351,9930
	3785	1378934,1030	386357,9540
	3786	1378976,6220	386405,0310
	3787	1379005,4900	386436,7830
	3788	1379008,5560	386433,9580
	3789	1379017,7170	386444,0060
	3790	1379019,0820	386445,5100
	3791	1379016,5200	386447,8200
	3792	1379012,6470	386451,3130
	3793	1378989,2140	386472,6700
	3794	1378984,8490	386476,4000
	3795	1378973,4860	386486,5830
	3796	1378953,4730	386504,4940
	3797	1378946,6260	386510,6300
	3798	1378950,1300	386514,8450
	3799	1378955,8240	386521,9080
	3800	1378958,0910	386524,7260
	3801	1378959,3460	386526,2920
	3802	1379030,7950	386613,8990
	3803	1379036,5550	386617,3010
	3804	1379058,9660	386641,6170
	3805	1379078,4790	386623,5240
	3806	1379086,6580	386625,2320
	3807	1379093,4620	386619,5420
	3808	1379094,8600	386618,3740
	3809	1379107,0070	386629,6740
	3810	1379117,1910	386621,2210

Сведения о характерных точках границ объекта	№ точки	Координаты	
		X	Y
	3811	1379120,6730	386618,3340
	3812	1379130,4440	386610,3730
	3813	1379133,3090	386607,5550
	3814	1379140,1200	386600,8470
	3815	1379148,9310	386592,1340
	3816	1379150,9570	386595,2400
	3817	1379154,0520	386599,5330
	3818	1379157,3520	386602,9450
	3819	1379162,0530	386607,8250
	3820	1379164,5420	386610,3950
	3821	1379166,0600	386611,9830
	3822	1379181,3870	386627,8680
	3823	1379182,8500	386629,4770
	3824	1379195,1330	386642,9460
	3825	1379195,9250	386643,3840
	3826	1379197,7830	386644,4130
	3827	1379198,3740	386644,7380
	3828	1379198,6990	386645,0990
	3829	1379199,9800	386646,5190
	3830	1379247,2770	386699,1080
	3831	1379252,2190	386705,5510
	3832	1379286,4480	386743,4740
	3833	1379304,4470	386764,6190
	3834	1379315,3200	386777,2580
	3835	1379321,1050	386783,6790
	3836	1379347,3010	386812,7580
	3837	1379381,0240	386850,2800
	3838	1379402,2300	386873,1550
	3839	1379416,8770	386891,4670
	3840	1379417,9580	386892,8140
	3841	1379405,0040	386901,5300
	3842	1379399,4520	386905,2600
	3843	1379398,7990	386905,6910
	3844	1379394,8100	386908,3810
	3845	1379391,3750	386910,6880
	3846	1379388,1880	386912,8300
	3847	1379387,1850	386913,5060
	3848	1379388,5460	386914,8200
	3849	1379388,6990	386914,9690
	3850	1379389,1480	386915,4000
	3851	1379389,5720	386915,8160
	3852	1379390,5060	386916,7140
	3853	1379391,3750	386917,5540
	3854	1379394,4660	386920,5610
	3855	1379395,3350	386921,3900

Сведения о характерных точках границ объекта	№ точки	Координаты	
		X	Y
	3856	1379396,4700	386922,4850
	3857	1379395,4260	386923,6200
	3858	1379388,5320	386931,1130
	3859	1379383,6300	386936,4240
	3860	1379380,9180	386939,3770
	3861	1379378,1910	386942,3330
	3862	1379378,7310	386942,9360
	3863	1379381,9510	386946,5160
	3864	1379383,5640	386948,3010
	3865	1379529,7030	387110,4050
	3866	1379534,9330	387116,0260
	3867	1379539,0390	387120,3910
	3868	1379549,7370	387131,8050
	3869	1379562,7170	387145,5400
	3870	1379567,7280	387150,7010
	3871	1379574,2800	387157,4750
	3872	1379574,9010	387158,1320
	3873	1379584,6570	387168,4620
	3874	1379588,9090	387172,9550
	3875	1379592,2710	387176,4700
	3876	1379597,7460	387182,1860
	3877	1379598,1690	387182,6420
	3878	1379599,6260	387184,2190
	3879	1379600,4510	387185,1350
	3880	1379619,5110	387206,2720
	3881	1379628,5150	387216,2440
	3882	1379638,6260	387227,4860
	3883	1379660,6350	387251,9770
	3884	1379684,5580	387278,2360
	3885	1379688,5830	387282,6850
	3886	1379717,9510	387315,2980
	3887	1379721,9810	387319,7540
	3888	1379730,7880	387329,5550
	3889	1379776,3840	387380,2130
	3890	1379782,7570	387387,5490
	3891	1379791,3860	387397,1820
	3892	1379795,0830	387401,3060
	3893	1379799,0980	387405,7780
	3894	1379807,0080	387414,5850
	3895	1379807,7960	387415,4720
	3896	1379811,3800	387419,4650
	3897	1379811,8000	387419,9290
	3898	1379819,4030	387428,4110
	3899	1379844,0630	387455,6910
	3900	1379913,2740	387532,7900

Сведения о характерных точках границ объекта	№ точки	Координаты	
		X	Y
	3901	1379931,3520	387552,7670
	3902	1379935,3750	387557,2310
	3903	1379953,7960	387577,5760
	3904	1380043,3340	387678,0420
	3905	1380044,3750	387679,2060
	3906	1380047,3270	387682,5210
	3907	1380051,0360	387686,6710
	3908	1380076,0750	387714,7030
	3909	1380105,3770	387746,3810
	3910	1380108,9320	387750,2100
	3911	1380111,4690	387752,9690
	3912	1380113,0020	387754,6150
	3913	1380115,5710	387757,3420
	3914	1380120,4810	387762,5320
	3915	1380148,5710	387792,2360
	3916	1380162,9810	387807,6320
	3917	1380184,0640	387830,8930
	3918	1380248,7090	387902,2430
	3919	1380250,2930	387903,9920
	3920	1380285,0740	387942,6010
	3921	1380296,5420	387955,3910
	3922	1380300,5500	387959,8620
	3923	1380336,6370	388000,1220
	3924	1380336,8530	388000,3700
	3925	1380340,6190	388004,6070
	3926	1380391,1500	388061,5000
	3927	1380391,5840	388061,9930
	3928	1380394,3150	388065,0730
	3929	1380395,1360	388066,0040
	3930	1380395,5740	388066,5040
	3931	1380397,2200	388068,3910
	3932	1380403,8190	388075,9070
	3933	1380436,7820	388113,4540
	3934	1380439,0380	388116,0310
	3935	1380440,7390	388117,9660
	3936	1380443,0020	388120,5390
	3937	1380446,0830	388124,0540
	3938	1380452,7470	388131,6460
	3939	1380454,9300	388134,1390
	3940	1380456,7080	388136,1720
	3941	1380457,5550	388137,1280
	3942	1380458,5180	388136,9780
	3943	1380458,8610	388138,6170
	3944	1380462,1020	388142,3040
	3945	1380487,6450	388171,5690

Сведения о характерных точках границ объекта	№ точки	Координаты	
		X	Y
	3946	1380491,4590	388175,9460
	3947	1380504,4130	388190,7830
	3948	1380530,5470	388220,2970
	3949	1380553,1990	388245,8760
	3950	1380567,2300	388259,5270
	3951	1380571,5590	388263,7430
	3952	1380572,0880	388264,2650
	3953	1380579,0120	388272,2580
	3954	1380578,1800	388273,0070
	3955	1380577,3620	388273,7510
	3956	1380584,9720	388282,8540
	3957	1380590,3850	388289,0050
	3958	1380592,6010	388289,1580
	3959	1380594,9730	388289,3070
	3960	1380598,3200	388289,5410
	3961	1380599,6230	388289,6320
	3962	1380607,8980	388290,1910
	3963	1380618,4610	388290,9100
	3964	1380627,5500	388291,7490
	3965	1380630,6160	388292,0190
	3966	1380633,5540	388292,3000
	3967	1380636,8100	388292,7750
	3968	1380661,5680	388296,3410
	3969	1380687,4610	388302,5970
	3970	1380703,8890	388307,4440
	3971	1380722,7890	388314,6820
	3972	1380736,1260	388321,4530
	3973	1380741,6490	388326,8770
	3974	1380743,8090	388329,6180
	3975	1380753,4670	388337,7250
	3976	1380757,4600	388342,3640
	3977	1380769,3480	388356,1430
	3978	1380771,5020	388358,6500
	3979	1380773,3270	388360,7740
	3980	1380774,1590	388361,7230
	3981	1380778,2540	388366,4760
	3982	1380780,8200	388369,4610
	3983	1380788,6750	388378,5650
	3984	1380789,9970	388380,0980
	3985	1380791,3030	388381,6160
	3986	1380797,5920	388388,9200
	3987	1380801,5490	388393,5150
	3988	1380804,2210	388396,6030
	3989	1380814,0540	388407,9730
	3990	1380814,7980	388408,8340

Сведения о характерных точках границ объекта	№ точки	Координаты	
		X	Y
	3991	1380805,7280	388420,9590
	3992	1380803,1910	388424,1170
	3993	1380788,7990	388442,2420
	3994	1380786,3210	388445,3850
	3995	1380771,8520	388463,7560
	3996	1380752,6790	388487,9840
	3997	1380753,0950	388490,1120
	3998	1380772,7470	388505,8730
	3999	1380776,6520	388504,2410
	4000	1380794,6430	388480,6840
	4001	1380796,1870	388481,8780
	4002	1380798,2640	388483,4870
	4003	1380798,5010	388483,6770
	4004	1380800,9210	388485,8310
	4005	1380814,8600	388498,2260
	4006	1380819,3680	388502,2380
	4007	1380821,2920	388503,9600
	4008	1380825,8030	388507,9280
	4009	1380841,0050	388521,3120
	4010	1380859,4890	388537,5770
	4011	1380870,0340	388547,4680
	4012	1380871,5960	388548,6550
	4013	1380878,4030	388553,7680
	4014	1380892,2070	388564,1630
	4015	1380911,9830	388578,8110
	4016	1380933,9050	388590,9580
	4017	1380944,0340	388596,5860
	4018	1380946,8110	388598,1270
	4019	1380945,7310	388599,6380
	4020	1380944,3370	388601,5940
	4021	1380956,5350	388610,5110
	4022	1380999,1230	388642,2480
	4023	1381048,6720	388679,0140
	4024	1381049,6320	388679,7410
	4025	1381056,3300	388684,7480
	4026	1381057,3520	388685,4750
	4027	1381057,7680	388685,7600
	4028	1381062,7980	388689,2670
	4029	1381108,2070	388722,6100
	4030	1381120,8290	388732,0850
	4031	1381123,0520	388729,7420
	4032	1381134,0350	388718,1820
	4033	1381134,8920	388717,2850
	4034	1381169,2790	388681,0770
	4035	1381231,9490	388729,8840

Сведения о характерных точках границ объекта	№ точки	Координаты	
		X	Y
	4036	1381287,3240	388776,6480
	4037	1381312,0380	388796,8730
	4038	1381336,9930	388815,1010
	4039	1381335,8390	388816,3380
	4040	1381345,4720	388823,6050
	4041	1381368,8390	388841,6550
	4042	1381397,9330	388862,4600
	4043	1381417,4240	388877,4250
	4044	1381472,9700	388920,9470
	4045	1381508,9300	388953,0230
	4046	1381482,6570	388990,1070
	4047	1381505,2580	389005,8210
	4048	1381514,7880	389012,4560
	4049	1381518,7120	389006,9920
	4050	1381525,2820	389011,7370
	4051	1381528,1980	389008,0440
	4052	1381529,2890	389006,6530
	4053	1381536,1590	389011,2990
	4054	1381539,9330	389013,8430
	4055	1381546,3930	389018,2270
	4056	1381548,6560	389019,7450
	4057	1381550,3970	389021,0520
	4058	1381554,0880	389023,8150
	4059	1381551,7770	389027,3810
	4060	1381554,7340	389029,3080
	4061	1381554,4600	389029,7320
	4062	1381560,3360	389034,0060
	4063	1381555,5000	389040,5720
	4064	1381571,7570	389052,2740
	4065	1381575,9510	389046,6170
	4066	1381582,4040	389051,2230
	4067	1381583,9150	389049,1020
	4068	1381588,9960	389052,6430
	4069	1381579,4440	389066,7720
	4070	1381607,7130	389086,4200
	4071	1381608,1290	389086,7080
	4072	1381609,1510	389087,4160
	4073	1381610,3120	389088,0520
	4074	1381611,7360	389089,0330
	4075	1381615,3200	389091,5260
	4076	1381649,0170	389115,4810
	4077	1381660,0800	389123,3470
	4078	1381663,9930	389126,6100
	4079	1381674,8080	389135,1260
	4080	1381675,6620	389135,8050

Сведения о характерных точках границ объекта	№ точки	Координаты	
		X	Y
	4081	1381678,1360	389134,7100
	4082	1381679,5120	389135,1260
	4083	1381682,9070	389136,1220
	4084	1381710,0450	389153,2990
	4085	1381765,7070	389191,5110
	4086	1381768,7950	389187,4230
	4087	1381769,7590	389186,1640
	4088	1381785,6470	389165,1180
	4089	1381788,4360	389167,1620
	4090	1381793,6440	389170,5230
	4091	1381844,8790	389207,2170
	4092	1381847,4310	389209,1590
	4093	1381945,5900	389279,3630
	4094	1381947,7580	389280,9500
	4095	1381950,3390	389282,8300
	4096	1381971,1880	389297,9850
	4097	1382000,5850	389319,3560
	4098	1382009,9250	389304,7700
	4099	1382013,1190	389299,7990
	4100	1382055,2580	389325,9590
	4101	1382060,4960	389328,7180
	4102	1382061,5690	389329,2760
	4103	1382062,2620	389329,6450
	4104	1382066,8690	389332,5400
	4105	1382079,2600	389338,9310
	4106	1382080,9760	389335,5000
	4107	1382107,3220	389348,9240
	4108	1382117,4390	389354,7350
	4109	1382125,5060	389359,5530
	4110	1382127,4400	389360,8010
	4111	1382139,6530	389368,5910
	4112	1382194,6590	389403,3460
	4113	1382190,8740	389409,0440
	4114	1382207,3460	389419,0300
	4115	1382211,0360	389413,7960
	4116	1382212,5910	389414,7630
	4117	1382221,2860	389420,5960
	4118	1382224,8950	389415,4200
	4119	1382229,3190	389418,5920
	4120	1382234,5420	389422,3550
	4121	1382233,0710	389424,4830
	4122	1382228,2350	389431,4730
	4123	1382234,5420	389435,8530
	4124	1382238,9660	389428,2170
	4125	1382240,8280	389424,9900

Сведения о характерных точках границ объекта	№ точки	Координаты	
		X	Y
	4126	1382256,0480	389434,1850
	4127	1382272,4730	389445,5470
	4128	1382295,7930	389462,8550
	4129	1382317,6530	389479,5870
	4130	1382349,9990	389504,5240
	4131	1382345,5680	389510,0100
	4132	1382354,5690	389516,5140
	4133	1382357,4160	389518,5690
	4134	1382359,4670	389520,0580
	4135	1382426,5910	389568,5410
	4136	1382434,1030	389558,9490
	4137	1382476,8950	389591,6750
	4138	1382473,4240	389596,3100
	4139	1382460,6960	389613,3160
	4140	1382445,4610	389633,6680
	4141	1382430,2120	389654,0500
	4142	1382428,9270	389655,7800
	4143	1382425,8860	389659,8390
	4144	1382427,4560	389660,9920
	4145	1382431,1900	389663,7150
	4146	1382441,0340	389670,9130
	4147	1382450,5130	389677,8330
	4148	1382455,3710	389681,3920
	4149	1382479,6580	389699,1350
	4150	1382490,4840	389707,0370
	4151	1382494,0610	389709,6760
	4152	1382496,7110	389711,6320
	4153	1382498,8640	389713,2090
	4154	1382517,1690	389726,7180
	4155	1382523,5570	389731,2580
	4156	1382525,2030	389732,4230
	4157	1382532,0030	389737,2330
	4158	1382547,7930	389716,2240
	4159	1382558,2570	389702,2950
	4160	1382567,7440	389709,4090
	4161	1382575,5110	389715,2350
	4162	1382584,1610	389703,8070
	4163	1382590,4900	389695,4260
	4164	1382594,9580	389689,5350
	4165	1382597,6700	389689,9950
	4166	1382607,3320	389695,8970
	4167	1382635,2470	389712,9610
	4168	1382651,9380	389722,1770
	4169	1382666,6510	389733,6890
	4170	1382674,8090	389739,3100

Сведения о характерных точках границ объекта	№ точки	Координаты	
		X	Y
	4171	1382677,9260	389741,4640
	4172	1382682,9670	389744,9380
	4173	1382688,8070	389748,9640
	4174	1382691,0840	389750,5380
	4175	1382694,4610	389752,8630
	4176	1382695,0850	389753,2930
	4177	1382696,3810	389754,1800
	4178	1382696,7270	389754,4280
	4179	1382710,2210	389763,7210
	4180	1382726,0920	389774,6680
	4181	1382748,2510	389789,9430
	4182	1382728,3330	389816,6900
	4183	1382725,9460	389819,8950
	4184	1382697,1430	389858,5740
	4185	1382713,2510	389870,2320
	4186	1382716,5030	389872,5790
	4187	1382790,1600	389925,8910
	4188	1382793,3900	389928,2410
	4189	1382797,6280	389931,3000
	4190	1382806,6620	389937,8370
	4191	1382811,6620	389941,4540
	4192	1382813,5890	389942,8520
	4193	1382827,0360	389943,9770
	4194	1382883,0200	389961,8910
	4195	1382899,9960	389966,8910
	4196	1382901,2300	389966,1650
	4197	1382907,2370	389969,5810
	4198	1382912,3150	389970,6980
	4199	1382917,4460	389971,8370
	4200	1382924,1110	389974,6880
	4201	1382930,1230	389978,2900
	4202	1382937,1780	389983,2540
	4203	1382947,2670	389991,4740
	4204	1382962,8010	390002,9420
	4205	1382971,3500	390006,4970
	4206	1382972,5510	390004,9500
	4207	1382974,3790	390002,5850
	4208	1382975,0220	390001,7560
	4209	1382976,2260	390000,2050
	4210	1382977,4820	389998,5810
	4211	1382978,9780	389996,6460
	4212	1383002,4510	390014,7320
	4213	1383001,7800	390015,7540
	4214	1383001,4070	390016,3120
	4215	1383000,5280	390017,6550

Сведения о характерных точках границ объекта	№ точки	Координаты	
		X	Y
	4216	1382999,5790	390019,0940
	4217	1382999,0280	390019,9370
	4218	1382997,2210	390022,6670
	4219	1382996,2650	390024,1450
	4220	1382993,8040	390027,4010
	4221	1383004,9150	390036,1790
	4222	1383007,8610	390038,3620
	4223	1383008,9780	390039,1940
	4224	1383009,4740	390039,5480
	4225	1383013,8060	390042,7670
	4226	1383045,1450	390066,0000
	4227	1383051,2630	390071,7160
	4228	1383076,7030	390090,8160
	4229	1383081,5100	390094,4190
	4230	1383104,7210	390111,6580
	4231	1383116,5070	390120,4070
	4232	1383124,7040	390126,3200
	4233	1383134,0190	390128,4880
	4234	1383150,2540	390132,2800
	4235	1383159,7660	390134,4960
	4236	1383169,6430	390136,7990
	4237	1383202,8840	390144,5510
	4238	1383222,0320	390149,0150
	4239	1383235,3140	390168,6120
	4240	1383260,4520	390205,7110
	4241	1383267,5400	390216,1680
	4242	1383291,1260	390250,9630
	4243	1383295,5100	390248,8940
	4244	1383302,7730	390245,4560
	4245	1383316,7240	390252,7010
	4246	1383334,5980	390261,9830
	4247	1383335,7290	390266,6690
	4248	1383343,2990	390298,4430
	4249	1383343,7770	390303,8450
	4250	1383344,8400	390304,1700
	4251	1383346,0950	390309,3050
	4252	1383345,2190	390310,2140
	4253	1383344,4670	390310,9910
	4254	1383368,5830	390413,5490
	4255	1383377,1090	390450,4100
	4256	1383378,1790	390450,2130
	4257	1383379,4600	390454,8820
	4258	1383381,5910	390462,6630
	4259	1383380,5800	390463,0800
	4260	1383388,0080	390487,3520

Сведения о характерных точках границ объекта	№ точки	Координаты	
		X	Y
	4261	1383389,1140	390494,1120
	4262	1383394,0780	390512,7340
	4263	1383394,8810	390518,8080
	4264	1383409,1310	390578,5550
	4265	1383408,4040	390581,0110
	4266	1383440,1810	390672,0130
	4267	1383501,7790	390851,3050
	4268	1383515,3130	390900,8820
	4269	1383516,8090	390906,3760
	4270	1383522,0910	390915,2890
	4271	1383527,9130	390931,2610
	4272	1383528,6940	390933,5790
	4273	1383530,3730	390938,6050
	4274	1383531,6430	390942,3980
	4275	1383542,0710	390973,7180
	4276	1383547,3010	390989,3110
	4277	1383547,4440	390989,7310
	4278	1383548,6700	390993,5850
	4279	1383552,1740	391004,6670
	4280	1383557,3460	391021,0370
	4281	1383575,9280	391079,7070
	4282	1383577,8560	391078,5280
	4283	1383580,6110	391085,9370
	4284	1383574,8260	391089,0910
	4285	1383573,8620	391089,6860
	4286	1383565,6720	391094,7340
	4287	1383566,3510	391096,0550
	4288	1383571,0150	391105,1110
	4289	1383576,0600	391119,7440
	4290	1383577,2390	391123,1530
	4291	1383577,4210	391123,6970
	4292	1383578,1000	391125,7590
	4293	1383579,4910	391129,9460
	4294	1383582,7900	391139,9100
	4295	1383584,3850	391144,7280
	4296	1383586,7030	391151,7180
	4297	1383587,0860	391152,9110
	4298	1383590,2440	391162,4340
	4299	1383594,0250	391173,8590
	4300	1383595,8350	391173,2160
	4301	1383596,2110	391174,2420
	4302	1383598,0070	391179,2390
	4303	1383594,2840	391180,5750
	4304	1383583,8530	391184,7060
	4305	1383584,5720	391186,6630

Сведения о характерных точках границ объекта	№ точки	Координаты	
		X	Y
	4306	1383584,9220	391187,6010
	4307	1383584,9880	391187,8050
	4308	1383591,0500	391204,4310
	4309	1383640,2520	391292,6440
	4310	1383640,0260	391293,7940
	4311	1383642,0300	391299,4080
	4312	1383651,0380	391296,5060
	4313	1383670,9850	391353,1580
	4314	1383672,0370	391356,1730
	4315	1383681,8840	391385,9420
	4316	1383672,6680	391393,1730
	4317	1383669,4850	391395,4100
	4318	1383671,2850	391400,7350
	4319	1383705,7000	391505,3740
	4320	1383711,8650	391524,1090
	4321	1383714,0080	391531,0590
	4322	1383714,9200	391534,1870
	4323	1383782,7880	391766,6920
	4324	1383756,9870	391775,0390
	4325	1383853,0360	392040,4960
	4326	1383885,2220	392129,4430
	4327	1383887,2810	392135,6810
	4328	1383932,5080	392266,7020
	4329	1383969,1320	392377,4720
	4330	1383992,2550	392447,4130
	4331	1383999,8610	392470,4150
	4332	1384000,9490	392470,0690
	4333	1384003,2480	392469,3350
	4334	1384010,4430	392467,0320
	4335	1384014,0010	392465,8970
	4336	1384015,1770	392465,5210
	4337	1384023,2290	392462,9440
	4338	1384024,9370	392468,8970
	4339	1384026,6300	392474,8870
	4340	1384023,8490	392475,7330
	4341	1384024,5280	392479,1390
	4342	1384025,3270	392482,6460
	4343	1384026,4110	392486,9430
	4344	1384024,2540	392487,4350
	4345	1384024,5170	392488,3660
	4346	1384025,2620	392490,9170
	4347	1384024,0940	392491,2710
	4348	1384024,9770	392494,5380
	4349	1384025,1010	392494,9760
	4350	1384026,2470	392498,9620

Сведения о характерных точках границ объекта	№ точки	Координаты	
		X	Y
	4351	1384027,3310	392502,4550
	4352	1384024,6120	392503,6340
	4353	1384025,0720	392504,9480
	4354	1384036,3470	392537,1520
	4355	1384037,6680	392540,9220
	4356	1384037,8500	392541,4260
	4357	1384037,2660	392541,6230
	4358	1384039,8870	392548,3460
	4359	1384040,7230	392550,4850
	4360	1384040,9090	392550,9380
	4361	1384041,9820	392554,7920
	4362	1384049,7310	392576,2320
	4363	1384051,4030	392575,5830
	4364	1384054,3340	392584,7730
	4365	1384055,5020	392588,4160
	4366	1384057,2580	392593,4570
	4367	1384055,7610	392593,8040
	4368	1384065,8170	392620,4780
	4369	1384072,3390	392639,5960
	4370	1384074,4310	392645,7100
	4371	1384076,0000	392645,3160
	4372	1384081,2560	392643,4440
	4373	1384094,6630	392677,8920
	4374	1384102,7990	392699,7630
	4375	1384104,3680	392703,9790
	4376	1384114,7490	392732,3280
	4377	1384124,0380	392757,6890
	4378	1384126,7320	392771,9600
	4379	1384127,6510	392776,8470
	4380	1384128,0780	392776,7890
	4381	1384130,0310	392776,4240
	4382	1384132,4770	392775,9710
	4383	1384132,7720	392775,9200
	4384	1384134,4810	392775,6320
	4385	1384134,7650	392775,5880
	4386	1384137,3820	392775,1500
	4387	1384138,1670	392778,7310
	4388	1384142,7040	392778,3370
	4389	1384143,6490	392778,2600
	4390	1384147,6240	392791,2540
	4391	1384152,8980	392808,4420
	4392	1384171,7430	392863,3490
	4393	1384172,3710	392868,1810
	4394	1384177,2260	392882,4310
	4395	1384179,4380	392889,8950

Сведения о характерных точках границ объекта	№ точки	Координаты	
		X	Y
	4396	1384191,8220	392927,4790
	4397	1384195,9250	392935,8850
	4398	1384198,3260	392943,3350
	4399	1384199,4070	392950,6530
	4400	1384202,9330	392959,6360
	4401	1384209,3820	392973,5060
	4402	1384222,7270	393011,8380
	4403	1384232,7060	393039,6990
	4404	1384245,7000	393077,6620
	4405	1384248,3350	393082,5020
	4406	1384257,7740	393111,4830
	4407	1384276,4730	393166,5760
	4408	1384277,6230	393170,3870
	4409	1384282,7250	393185,6510
	4410	1384288,3680	393200,9370
	4411	1384289,0730	393202,8610
	4412	1384290,6640	393207,1750
	4413	1384290,8320	393207,6280
	4414	1384287,7040	393208,6790
	4415	1384288,2700	393210,2190
	4416	1384289,1350	393212,5770
	4417	1384289,8360	393214,4640
	4418	1384291,8650	393219,9650
	4419	1384292,4230	393221,4900
	4420	1384293,2630	393223,7570
	4421	1384294,5770	393227,3380
	4422	1384295,3730	393229,4770
	4423	1384296,8140	393233,4510
	4424	1384301,0450	393244,1460
	4425	1384326,1240	393300,8670
	4426	1384323,7590	393301,9070
	4427	1384342,1040	393343,5210
	4428	1384344,5960	393347,9450
	4429	1384359,7700	393378,1960
	4430	1384390,5130	393438,4170
	4431	1384406,5260	393469,4820
	4432	1384410,7050	393478,0640
	4433	1384436,9740	393525,6740
	4434	1384441,3650	393533,6350
	4435	1384450,7790	393550,7390
	4436	1384449,3410	393551,5560
	4437	1384471,9890	393595,3560
	4438	1384473,9780	393594,4110
	4439	1384479,6280	393605,5110
	4440	1384491,2830	393628,0820

Сведения о характерных точках границ объекта	№ точки	Координаты	
		X	Y
	4441	1384495,4910	393625,7940
	4442	1384497,9110	393624,4250
	4443	1384506,0940	393639,1490
	4444	1384513,1430	393656,3590
	4445	1384519,0700	393667,6520
	4446	1384524,5050	393685,9860
	4447	1384527,5670	393696,2020
	4448	1384530,6660	393710,9480
	4449	1384531,6300	393720,2780
	4450	1384532,2720	393738,1880
	4451	1384530,3160	393762,0850
	4452	1384528,6770	393774,7610
	4453	1384527,8050	393778,8310
	4454	1384528,4140	393778,9070
	4455	1384534,0020	393779,5940
	4456	1384545,9560	393781,0390
	4457	1384548,2040	393770,3480
	4458	1384556,6910	393764,6210
	4459	1384595,8040	393834,5410
	4460	1384753,3640	394132,7460
	4461	1384831,8500	394280,4900
	4462	1384832,7840	394282,2350
	4463	1384856,8410	394327,5390
	4464	1384857,9220	394329,5720
	4465	1384862,5350	394338,2660
	4466	1384885,0520	394380,6100
	4467	1384885,6100	394381,6430
	4468	1384886,5630	394383,4500
	4469	1384888,4610	394387,0080
	4470	1384891,5930	394392,8850
	4471	1384915,3290	394437,5170
	4472	1384925,0230	394455,7310
	4473	1384928,3590	394462,0090
	4474	1384932,9910	394470,7100
	4475	1384933,4770	394471,6340
	4476	1384933,8200	394472,2610
	4477	1384934,4220	394473,4000
	4478	1384941,9450	394487,5290
	4479	1384944,4810	394492,3180
	4480	1384947,6710	394498,3150
	4481	1384948,2630	394499,4100
	4482	1384958,6760	394518,9920
	4483	1384958,9790	394519,5580
	4484	1384959,6180	394520,7660
	4485	1384967,8010	394536,1550

Сведения о характерных точках границ объекта	№ точки	Координаты	
		X	Y
	4486	1384968,9580	394538,3160
	4487	1384971,9260	394543,9000
	4488	1384972,4690	394545,0320
	4489	1385017,7220	394630,0000
	4490	1385019,1130	394632,6060
	4491	1385020,0730	394634,4240
	4492	1385022,4090	394638,8070
	4493	1385125,5290	394832,6700
	4494	1385127,3940	394836,1990
	4495	1385154,2650	394886,7150
	4496	1385156,1450	394890,2520
	4497	1385165,9920	394908,7580
	4498	1385179,7160	394932,5260
	4499	1385183,6480	394939,3850
	4500	1385184,6800	394941,1920
	4501	1385185,6550	394942,8890
	4502	1385203,1460	394973,4100
	4503	1385207,8580	394983,0790
	4504	1385213,3510	394994,3280
	4505	1385214,5080	394996,7080
	4506	1385216,7170	394997,4490
	4507	1385215,9540	394999,6720
	4508	1385217,4320	395002,6900
	4509	1385220,2130	395008,3950
	4510	1385222,7210	395013,5240
	4511	1385223,6000	395015,3380
	4512	1385224,5600	395017,3010
	4513	1385231,7330	395031,0140
	4514	1385270,9660	395106,1060
	4515	1385349,7190	395254,1350
	4516	1385432,5230	395409,8810
	4517	1385473,5600	395485,0010
	4518	1385476,6880	395490,6220
	4519	1385476,6990	395490,6220
	4520	1385482,3120	395501,8940
	4521	1385557,1050	395649,4010
	4522	1385560,2220	395655,9600
	4523	1385562,5180	395660,7960
	4524	1385567,4160	395671,1080
	4525	1385569,1610	395674,7800
	4526	1385573,7190	395684,3790
	4527	1385575,4420	395688,0070
	4528	1385576,8800	395691,0370
	4529	1385599,4410	395742,8370
	4530	1385638,1560	395844,7560

Сведения о характерных точках границ объекта	№ точки	Координаты	
		X	Y
	4531	1385672,2400	395951,5590
	4532	1385689,4540	396016,7260
	4533	1385690,6800	396021,7410
	4534	1385691,8150	396026,3800
	4535	1385697,3340	396048,8610
	4536	1385699,4070	396058,0260
	4537	1385699,6880	396059,2410
	4538	1385704,0940	396079,2000
	4539	1385709,6530	396106,0200
	4540	1385710,7260	396111,2030
	4541	1385695,7320	396112,7650
	4542	1385697,1770	396120,9560
	4543	1385706,6890	396174,7750
	4544	1385708,0250	396182,3490
	4545	1385722,7490	396179,5420
	4546	1385723,1320	396181,9290
	4547	1385725,0230	396193,5830
	4548	1385725,3950	396195,9190
	4549	1385726,7310	396204,1830
	4550	1385728,1000	396212,6510
	4551	1385735,2610	396256,9870
	4552	1385737,8930	396280,0660
	4553	1385738,1660	396282,4390
	4554	1385750,3430	396388,8290
	4555	1385751,3170	396411,3420
	4556	1385754,0110	396473,3740
	4557	1385753,6570	396521,4810
	4558	1385753,5730	396531,5040
	4559	1385753,3650	396560,9890
	4560	1385746,2400	396652,9720
	4561	1385745,9450	396656,7570
	4562	1385742,1560	396705,7400
	4563	1385733,2170	396768,4290
	4564	1385732,4100	396772,9700
	4565	1385731,9610	396775,4630
	4566	1385713,1170	396881,4510
	4567	1385681,3870	397020,5530
	4568	1385679,7480	397027,7290
	4569	1385673,8860	397053,4060
	4570	1385657,1150	397110,1130
	4571	1385629,9150	397185,4670
	4572	1385618,9390	397215,8750
	4573	1385615,8510	397224,4560
	4574	1385576,0150	397316,0790
	4575	1385543,6250	397384,2500

Сведения о характерных точках границ объекта	№ точки	Координаты	
		X	Y
	4576	1385517,6850	397433,6630
	4577	1385504,4610	397455,6470
	4578	1385503,4240	397457,3700
	4579	1385467,3150	397517,4350
	4580	1385464,8360	397521,5440
	4581	1385464,1540	397522,6870
	4582	1385423,7120	397589,9560
	4583	1385348,5000	397707,9970
	4584	1385325,5080	397743,7890
	4585	1385314,9820	397760,1920
	4586	1385296,5680	397788,8740
	4587	1385281,1680	397812,8620
	4588	1385278,1500	397817,5380
	4589	1385232,0870	397886,4790
	4590	1385227,4370	397893,4390
	4591	1385220,3850	397903,9910
	4592	1385200,9380	397933,8380
	4593	1385195,4740	397942,2620
	4594	1385194,0940	397944,3790
	4595	1385193,0970	397945,9260
	4596	1385192,6480	397946,6050
	4597	1385191,4910	397948,4050
	4598	1385190,3120	397950,2190
	4599	1385151,0900	398013,0100
	4600	1385138,6320	398032,9530
	4601	1385135,7380	398036,9280
	4602	1385135,2630	398037,5850
	4603	1385092,5030	398102,5840
	4604	1385057,1420	398157,8450
	4605	1385030,1690	398201,3060
	4606	1385023,2190	398212,5000
	4607	1384984,7850	398274,4040
	4608	1384939,0060	398358,3950
	4609	1384912,6640	398414,5020
	4610	1384880,8910	398487,2580
	4611	1384877,1940	398496,5650
	4612	1384856,4870	398548,7820
	4613	1384855,1910	398552,0380
	4614	1384827,0610	398625,3260
	4615	1384816,7170	398653,7670
	4616	1384801,2990	398701,4140
	4617	1384788,8160	398746,9440
	4618	1384778,9940	398782,7330
	4619	1384769,0730	398822,3460
	4620	1384759,5650	398860,3540

Сведения о характерных точках границ объекта	№ точки	Координаты	
		X	Y
	4621	1384757,7000	398867,7960
	4622	1384756,5100	398872,5700
	4623	1384755,5210	398876,5270
	4624	1384739,2200	398877,0710
	4625	1384738,4940	398882,1550
	4626	1384733,3470	398881,3480
	4627	1384734,3110	398876,8840
	4628	1384723,3130	398877,2460
	4629	1384716,2070	398904,4640
	4630	1384715,9110	398905,6210
	4631	1384715,4400	398907,3950
	4632	1384714,6590	398910,4020
	4633	1384713,9980	398912,9170
	4634	1384712,9950	398916,7930
	4635	1384711,4540	398922,6920
	4636	1384708,0600	398935,6860
	4637	1384705,5780	398945,8260
	4638	1384696,9350	398980,2200
	4639	1384695,5660	398982,2890
	4640	1384689,7220	399010,6130
	4641	1384679,8050	399055,1610
	4642	1384676,4910	399071,1560
	4643	1384674,9290	399078,7260
	4644	1384667,3810	399115,1670
	4645	1384667,3370	399116,2400
	4646	1384665,9940	399149,2360
	4647	1384665,4500	399162,9570
	4648	1384665,0920	399164,9350
	4649	1384650,3530	399246,8480
	4650	1384649,9810	399248,8120
	4651	1384638,1920	399310,0260
	4652	1384630,3150	399347,3550
	4653	1384624,2590	399375,0580
	4654	1384642,1230	399379,0290
	4655	1384634,1770	399411,5620
	4656	1384627,5880	399438,7730
	4657	1384614,7290	399509,1190
	4658	1384611,4990	399535,1660
	4659	1384605,5460	399558,1390
	4660	1384604,4620	399562,3250
	4661	1384597,5230	399588,9990
	4662	1384589,8470	399628,9410
	4663	1384583,1680	399655,5170
	4664	1384576,0790	399681,5740
	4665	1384570,6370	399704,7590

Сведения о характерных точках границ объекта	№ точки	Координаты	
		X	Y
	4666	1384572,7730	399711,3980
	4667	1384579,0320	399730,3460
	4668	1384580,8060	399735,3100
	4669	1384623,2340	399744,8510
	4670	1384634,7350	399747,6610
	4671	1384682,0320	399873,8600
	4672	1384704,4610	399857,1030
	4673	1384718,7210	399873,4800
	4674	1384725,2880	399881,0500
	4675	1384745,9830	399905,1730
	4676	1384768,9020	399931,8770
	4677	1384788,3890	399954,5940
	4678	1384792,5610	399959,0040
	4679	1384801,7370	399968,7050
	4680	1384896,7610	400055,9220
	4681	1384911,3580	400071,8470
	4682	1384912,7850	400070,4050
	4683	1384917,1170	400077,9210
	4684	1384936,0640	400094,3200
	4685	1384921,3330	400114,6870
	4686	1384970,7830	400143,4090
	4687	1384977,8640	400130,1520
	4688	1385229,1010	400358,6750
	4689	1385260,0600	400386,7470
	4690	1385261,2719	400387,8493
	4691	1385261,2680	400388,1080
	4692	1385261,5680	400388,1160
	4693	1385263,0790	400389,4920
	4694	1385263,3450	400389,7250
	4695	1385264,2470	400390,5470
	4696	1385264,3930	400390,6780
	4697	1385270,1310	400396,1090
	4698	1385271,6090	400397,5070
	4699	1385298,0900	400422,5500
	4700	1385331,2570	400457,4220
	4701	1385354,8840	400484,8040
	4702	1385388,7230	400533,6600
	4703	1385411,9040	400574,7880
	4704	1385432,3290	400618,1970
	4705	1385448,7400	400663,3480
	4706	1385461,6500	400709,7360
	4707	1385559,1780	401173,8730
	4708	1385568,0470	401216,5270
	4709	1385569,6750	401224,3310
	4710	1385572,4820	401237,8390

Сведения о характерных точках границ объекта	№ точки	Координаты	
		X	Y
	4711	1385574,0880	401245,5660
	4712	1385588,6370	401315,4930
	4713	1385592,4400	401333,4620
	4714	1385609,7010	401416,6380
	4715	1385611,7520	401426,5120
	4716	1385822,3570	402437,9850
	4717	1385824,9160	402450,1870
	4718	1385828,1650	402465,7030
	4719	1385830,0150	402474,4960
	4720	1385839,0960	402517,8650
	4721	1385840,0960	402522,6390
	4722	1385855,9340	402598,1540
	4723	1385870,5190	402667,7490
	4724	1385872,0300	402674,9170
	4725	1385873,9570	402684,1340
	4726	1385874,3770	402686,1270
	4727	1385876,3550	402695,5800
	4728	1385878,7570	402707,0080
	4729	1385894,1780	402780,5670
	4730	1385909,0490	402860,6810
	4731	1385914,0380	402910,1490
	4732	1385915,0710	402953,7990
	4733	1385913,5120	402989,0950
	4734	1385904,2310	403057,5360
	4735	1385899,0330	403080,8520
	4736	1385884,7940	403129,4040
	4737	1385869,9900	403169,0250
	4738	1385856,1130	403201,5940
	4739	1385814,2870	403299,8010
	4740	1385803,5420	403327,0880
	4741	1385803,3520	403327,5810
	4742	1385802,0960	403330,8440
	4743	1385801,1140	403333,3810
	4744	1385795,0630	403349,0070
	4745	1385792,2740	403356,1900
	4746	1385790,6145	403360,4637
	4747	1385791,2250	403361,3098
	4748	1385796,6430	403364,6623
	4749	1385805,5800	403386,6998
	4750	1385808,4956	403395,6110
	4751	1385829,9833	403424,0390
	4752	1385832,6870	403413,6190
	4753	1385835,2460	403404,8120
	4754	1385846,1300	403371,8890
	4755	1385847,4070	403368,2090

Сведения о характерных точках границ объекта	№ точки	Координаты	
		X	Y
	4756	1385854,8900	403349,6640
	4757	1385856,4010	403345,9440
	4758	1385859,4190	403338,4730
	4759	1385896,1680	403252,0440
	4760	1385899,5660	403244,1640
	4761	1385914,5340	403209,6390
	4762	1385930,7370	403170,2520
	4763	1385944,2420	403131,7510
	4764	1385954,6660	403094,4920
	4765	1385960,8930	403066,1280
	4766	1385968,6020	403014,0750
	4767	1385972,1350	402950,7480
	4768	1385970,5110	402904,9000
	4769	1385966,6200	402867,3160
	4770	1385960,5460	402828,0310
	4771	1385947,2970	402763,9230
	4772	1385931,6350	402687,7910
	4773	1385927,4010	402667,1980
	4774	1385926,9120	402664,8470
	4775	1385908,5230	402576,5650
	4776	1385906,8110	402568,3230
	4777	1385893,3100	402503,6190
	4778	1385891,2510	402493,5780
	4779	1385889,9410	402487,3550
	4780	1385886,9480	402473,0830
	4781	1385885,6120	402472,6090
	4782	1385886,3820	402470,4150
	4783	1385884,4330	402461,1080
	4784	1385882,3050	402450,9350
	4785	1385879,7390	402438,6490
	4786	1385877,5640	402428,2830
	4787	1385885,8780	402438,9520
	4788	1385906,0630	402458,2610
	4789	1385924,6670	402471,9660
	4790	1385946,6950	402484,0010
	4791	1385963,3020	402491,0850
	4792	1385965,9120	402485,1030
	4793	1385946,6540	402477,2300
	4794	1385928,1710	402466,4660
	4795	1385908,5340	402452,0120
	4796	1385890,7290	402434,6160
	4797	1385874,5230	402413,3660
	4798	1385870,6030	402394,4950
	4799	1385820,5650	402155,2740
	4800	1385819,8900	402152,0910

Сведения о характерных точках границ объекта	№ точки	Координаты	
		X	Y
	4801	1385812,6410	402117,6570
	4802	1385797,6030	402046,2380
	4803	1385789,0660	402011,3990
	4804	1385785,1780	401992,9400
	4805	1385782,6090	401975,4900
	4806	1385776,0240	401937,5440
	4807	1385770,7280	401920,5610
	4808	1385749,3350	401814,9960
	4809	1385730,5820	401723,3660
	4810	1385723,2420	401688,1180
	4811	1385719,4930	401670,0320
	4812	1385715,2850	401649,8000
	4813	1385666,1370	401413,6930
	4814	1385664,1040	401403,9030
	4815	1385529,4960	400757,2370
	4816	1385511,2860	400677,7180
	4817	1385508,7600	400667,9870
	4818	1385492,5580	400617,8180
	4819	1385472,4390	400569,5970
	4820	1385448,4840	400523,3770
	4821	1385435,1470	400501,1160
	4822	1385405,6040	400458,1630
	4823	1385383,8430	400431,0950
	4824	1385354,8250	400398,8360
	4825	1385302,6230	400348,7030
	4826	1385301,1560	400347,2760
	4827	1385294,6220	400341,2720
	4828	1385293,9030	400340,6070
	4829	1385293,7170	400340,4470
	4830	1385293,2210	400339,9870
	4831	1385290,2200	400337,2350
	4832	1385200,9670	400255,3690
	4833	1385214,1250	400240,1450
	4834	1385122,2250	400157,7930
	4835	1385095,8940	400134,3460
	4836	1385086,2070	400125,7720
	4837	1385020,5070	400065,4560
	4838	1385016,2110	400061,5790
	4839	1385016,8320	400058,9660
	4840	1385022,9890	400033,1310
	4841	1385026,8950	400016,7140
	4842	1385016,8020	400010,0600
	4843	1384991,1280	399993,1600
	4844	1384963,2970	400018,4070
	4845	1384956,6430	400013,7610

Сведения о характерных точках границ объекта	№ точки	Координаты	
		X	Y
	4846	1384932,7390	399997,0330
	4847	1384905,1420	399974,5230
	4848	1384871,0720	399945,6850
	4849	1384848,3620	399926,1210
	4850	1384836,1460	399915,5430
	4851	1384819,8960	399898,1320
	4852	1384817,1440	399894,8910
	4853	1384804,7590	399880,2660
	4854	1384791,9300	399865,1180
	4855	1384782,8050	399852,0180
	4856	1384776,6760	399843,2260
	4857	1384770,9460	399834,9980
	4858	1384762,5430	399822,9500
	4859	1384718,8750	399726,4400
	4860	1384690,9080	399639,9100
	4861	1384690,0110	399637,2050
	4862	1384683,3060	399591,9160
	4863	1384679,4290	399561,5040
	4864	1384679,5350	399555,7770
	4865	1384679,6150	399551,7580
	4866	1384680,4040	399510,8490
	4867	1384681,3130	399494,8620
	4868	1384722,5470	399497,7420
	4869	1384724,0140	399497,8480
	4870	1384726,5430	399498,0230
	4871	1384727,9560	399498,1110
	4872	1384730,0220	399498,2640
	4873	1384736,7740	399498,7240
	4874	1384744,5200	399467,1400
	4875	1384745,6880	399462,3410
	4876	1384749,3080	399447,5950
	4877	1384750,9770	399440,8060
	4878	1384753,4220	399430,7790
	4879	1384762,3460	399394,3520
	4880	1384773,9240	399347,1070
	4881	1384816,8330	399171,9470
	4882	1384829,5170	399120,1970
	4883	1384830,4810	399116,2770
	4884	1384837,6380	399088,9750
	4885	1384840,6900	399079,3570
	4886	1384856,9000	399028,1700
	4887	1384858,1260	399024,2860
	4888	1384864,2690	399004,9080
	4889	1384865,1270	399002,2030
	4890	1384865,1920	399001,0170

Сведения о характерных точках границ объекта	№ точки	Координаты	
		X	Y
	4891	1384867,7070	398961,2360
	4892	1384868,0390	398955,9400
	4893	1384868,3020	398951,8770
	4894	1384868,5610	398947,6830
	4895	1384868,6420	398946,4680
	4896	1384869,0180	398940,5150
	4897	1384870,8170	398912,0890
	4898	1384857,6220	398897,8940
	4899	1384858,1300	398895,3310
	4900	1384859,7940	398890,5650
	4901	1384890,5530	398802,4720
	4902	1384907,1970	398762,9170
	4903	1384929,2900	398729,5080
	4904	1384979,5470	398600,8020
	4905	1384952,9600	398585,7090
	4906	1384911,2550	398562,0170
	4907	1384917,0440	398548,9940
	4908	1384930,8010	398518,0530
	4909	1384934,8710	398508,9020
	4910	1384957,5960	398457,7730
	4911	1384961,9210	398448,0420
	4912	1384992,3360	398385,2440
	4913	1385018,7330	398337,4070
	4914	1385036,8080	398304,6450
	4915	1385047,5030	398286,7930
	4916	1385049,5680	398283,3400
	4917	1385059,6790	398266,4660
	4918	1385071,5930	398247,8030
	4919	1385073,7530	398244,4200
	4920	1385092,3900	398215,2380
	4921	1385094,5400	398211,8690
	4922	1385147,4250	398129,0400
	4923	1385171,0660	398091,9340
	4924	1385171,0660	398091,9260
	4925	1385179,7790	398078,2420
	4926	1385180,2090	398077,5710
	4927	1385182,3630	398074,1870
	4928	1385184,4290	398070,9530
	4929	1385199,9890	398046,4840
	4930	1385202,1130	398043,1590
	4931	1385216,2860	398020,8750
	4932	1385232,0470	397996,1100
	4933	1385234,6670	397991,9860
	4934	1385244,9930	397975,7650
	4935	1385245,9020	397974,3160

Сведения о характерных точках границ объекта	№ точки	Координаты	
		X	Y
	4936	1385248,1470	397970,8780
	4937	1385250,4020	397967,3370
	4938	1385259,5050	397952,9890
	4939	1385362,5270	397791,3230
	4940	1385434,5590	397678,6400
	4941	1385436,7710	397675,1730
	4942	1385439,9100	397670,2240
	4943	1385440,1730	397669,8180
	4944	1385504,8370	397568,0050
	4945	1385552,9140	397486,9390
	4946	1385553,9290	397485,2310
	4947	1385557,4660	397479,2560
	4948	1385579,3220	397435,9880
	4949	1385584,5640	397426,1700
	4950	1385606,1460	397386,2830
	4951	1385637,1670	397320,2620
	4952	1385640,9300	397312,2790
	4953	1385662,1920	397261,7740
	4954	1385665,8310	397253,1340
	4955	1385691,6980	397185,4600
	4956	1385704,8090	397147,2550
	4957	1385720,0150	397098,3420
	4958	1385732,8670	397050,7780
	4959	1385743,6850	397010,7930
	4960	1385780,9480	396831,3810
	4961	1385786,0840	396800,9940
	4962	1385789,9160	396770,6880
	4963	1385792,7700	396757,7020
	4964	1385799,2490	396712,9020
	4965	1385805,4290	396655,2460
	4966	1385810,9880	396557,5610
	4967	1385810,7800	396535,2600
	4968	1385810,6850	396525,2880
	4969	1385810,4800	396502,4130
	4970	1385810,2540	396441,7250
	4971	1385810,0500	396431,6800
	4972	1385809,6590	396425,2820
	4973	1385807,1480	396383,1720
	4974	1385804,4070	396357,0480
	4975	1385799,2670	396308,0360
	4976	1385790,5800	396244,1320
	4977	1385785,7190	396213,9720
	4978	1385785,6570	396213,5960
	4979	1385784,0070	396203,3580
	4980	1385779,0360	396172,6070

Сведения о характерных точках границ объекта	№ точки	Координаты	
		X	Y
	4981	1385776,5610	396157,2770
	4982	1385770,4540	396119,4960
	4983	1385770,0050	396115,3710
	4984	1385769,7130	396112,6920
	4985	1385769,5050	396110,6880
	4986	1385766,7790	396086,4590
	4987	1385766,4360	396083,5760
	4988	1385766,1840	396081,3680
	4989	1385766,0670	396080,4040
	4990	1385764,5960	396067,9610
	4991	1385761,7020	396043,7760
	4992	1385761,5590	396027,2130
	4993	1385761,5450	396025,6470
	4994	1385761,5230	396023,6390
	4995	1385761,5190	396023,2090
	4996	1385761,3070	396000,4360
	4997	1385764,9280	395962,3190
	4998	1385767,2680	395962,5970
	4999	1385773,9220	395963,3920
	5000	1385777,2690	395963,7900
	5001	1385781,1960	395964,2500
	5002	1385782,7910	395964,4400
	5003	1385792,2630	395916,0920
	5004	1385800,6840	395889,4030
	5005	1385819,3420	395846,0450
	5006	1385821,5400	395842,2780
	5007	1385833,2340	395822,1880
	5008	1385838,2570	395813,5090
	5009	1385843,9510	395804,4060
	5010	1385850,3820	395794,1310
	5011	1385853,1740	395789,6740
	5012	1385880,9840	395766,3840
	5013	1385907,1580	395738,7060
	5014	1385911,4030	395733,2340
	5015	1385914,4030	395729,3840
	5016	1385919,1920	395723,2040
	5017	1385948,5160	395702,7750
	5018	1385948,5230	395702,2600
	5019	1385949,3340	395702,2090
	5020	1385959,1270	395695,3800
	5021	1385975,8330	395685,9050
	5022	1385987,4030	395679,4080
	5023	1386002,5210	395672,9030
	5024	1386022,0010	395664,5410
	5025	1386059,6990	395653,5950

Сведения о характерных точках границ объекта	№ точки	Координаты	
		X	Y
	5026	1386076,8860	395648,6020
	5027	1386087,0150	395647,0070
	5028	1386103,0460	395644,4920
	5029	1386195,4240	395638,3420
	5030	1386277,1620	395635,3300
	5031	1386294,2180	395634,7100
	5032	1386314,3740	395633,9620
	5033	1386318,3160	395633,8190
	5034	1386593,9380	395623,6500
	5035	1386672,6390	395620,7490
	5036	1386687,4800	395620,2050
	5037	1386691,0980	395620,1060
	5038	1386743,0080	395618,7080
	5039	1386758,6990	395618,2850
	5040	1386765,2440	395617,4090
	5041	1386767,2220	395617,1390
	5042	1386790,6220	395614,0030
	5043	1386797,3160	395613,1130
	5044	1386842,3640	395607,0610
	5045	1386844,3280	395606,7950
	5046	1386868,8820	395603,5020
	5047	1386934,7310	395584,8650
	5048	1386975,8010	395569,6740
	5049	1387027,5550	395545,6790
	5050	1387074,2750	395519,5410
	5051	1387074,8000	395519,2530
	5052	1387075,8480	395518,6730
	5053	1387077,7240	395517,6210
	5054	1387199,9370	395444,6470
	5055	1387198,0280	395441,4280
	5056	1387201,9080	395439,1540
	5057	1387218,0550	395466,6600
	5058	1387228,6550	395485,9250
	5059	1387230,7900	395489,7390
	5060	1387233,1300	395493,8780
	5061	1387245,4300	395488,0530
	5062	1387425,7481	395402,6277
	5063	1387404,4640	395363,5142
	5064	1387377,3404	395313,7340
	5065	1387377,3976	395313,6998
	5066	1387377,3080	395313,5350
	5067	1387504,8690	395237,2580
	5068	1387506,6060	395236,2170
	5069	1387594,5020	395183,6610
	5070	1387601,0750	395179,7410

Сведения о характерных точках границ объекта	№ точки	Координаты	
		X	Y
	5071	1387602,1160	395179,1130
	5072	1387709,9990	395114,6510
	5073	1387715,1960	395111,5440
	5074	1388164,6760	394842,9520
	5075	1388355,1360	394724,0200
	5076	1388391,1690	394691,5610
	5077	1388392,9540	394689,9440
	5078	1388393,8480	394689,0610
	5079	1388473,8600	394610,1070
	5080	1388521,6380	394558,6020
	5081	1388556,5180	394543,7580
	5082	1388573,7240	394527,2780
	5083	1388603,1240	394503,6880
	5084	1388640,5440	394476,1270
	5085	1388727,4540	394419,3550
	5086	1388733,8380	394420,5810
	5087	1388734,6300	394422,2780
	5088	1388791,6290	394395,0170
	5089	1388816,7920	394384,4390
	5090	1388822,2410	394381,2450
	5091	1388829,9940	394378,0260
	5092	1388844,4550	394373,1900
	5093	1388885,4230	394363,2720
	5094	1388921,7880	394358,6190
	5095	1388973,9390	394359,9400
	5096	1389044,8180	394362,3050
	5097	1389056,0820	394364,0860
	5098	1389070,3210	394366,3310
	5099	1389074,7450	394367,0250
	5100	1389114,8250	394373,3430
	5101	1389141,7770	394381,0480
	5102	1389147,5330	394382,6940
	5103	1389169,8820	394389,0710
	5104	1389323,3280	394487,1940
	5105	1389367,9710	394515,7510
	5106	1389428,2470	394560,2780
	5107	1389562,3740	394659,3790
	5108	1389565,6110	394661,7660
	5109	1389570,4150	394665,3170
	5110	1389591,6170	394680,9760
	5111	1389598,6250	394671,2080
	5112	1389599,3120	394670,2480
	5113	1389602,2540	394666,1530
	5114	1389622,8980	394637,3950
	5115	1389659,4750	394617,5640

Сведения о характерных точках границ объекта	№ точки	Координаты	
		X	Y
	5116	1389661,0510	394615,9910
	5117	1389626,8870	394591,6350
	5118	1389623,5990	394589,2950
	5119	1389198,5200	394286,2680
	5120	1389188,6140	394279,2570
	5121	1389182,1600	394274,6870
	5122	1389160,9690	394259,7000
	5123	1389159,9900	394259,0030
	5124	1388912,9580	394084,2920
	5125	1388802,5130	394010,6640
	5126	1388660,7320	393910,9970
	5127	1388541,4430	393826,0110
	5128	1388351,7670	393690,3990
	5129	1388296,4700	393650,7850
	5130	1388262,5540	393626,6700
	5131	1388259,9880	393624,8340
	5132	1388252,2790	393619,3480
	5133	1388242,8180	393612,6170
	5134	1388236,6320	393608,2230
	5135	1388229,1240	393618,8040
	5136	1388165,5770	393573,4640
	5137	1388150,9990	393563,0540
	5138	1388048,0580	393489,5870
	5139	1387994,1000	393451,0500
	5140	1387963,2650	393429,0150
	5141	1387952,5380	393421,3530
	5142	1387863,8240	393357,9790
	5143	1387875,4060	393341,7000
	5144	1387794,0470	393283,6650
	5145	1387783,0750	393299,0600
	5146	1387761,5910	393283,8070
	5147	1387757,1570	393280,6570
	5148	1387753,3900	393277,9850
	5149	1387634,6880	393193,7070
	5150	1387590,0270	393161,9840
	5151	1387492,8530	393093,0030
	5152	1387436,2670	393049,1740
	5153	1387377,4840	393005,2570
	5154	1387278,0210	392933,0670
	5155	1387099,8540	392809,0840
	5156	1387065,5470	392784,5010
	5157	1387039,7310	392767,7080
	5158	1387012,5570	392750,0530
	5159	1386967,9350	392718,2390
	5160	1386959,9380	392712,5380

Сведения о характерных точках границ объекта	№ точки	Координаты	
		X	Y
	5161	1386814,7270	392608,9040
	5162	1386731,7800	392549,9630
	5163	1386673,7860	392508,4880
	5164	1386672,8070	392507,7950
	5165	1386671,8840	392507,1310
	5166	1386664,9160	392502,1590
	5167	1386663,9380	392501,4550
	5168	1386663,7410	392501,3200
	5169	1386663,5840	392501,1990
	5170	1386661,9600	392500,0350
	5171	1386658,6050	392497,6410
	5172	1386656,9700	392496,4690
	5173	1386568,9140	392433,5100
	5174	1386459,4500	392355,2320
	5175	1386463,9910	392348,6730
	5176	1386455,7090	392342,7600
	5177	1386448,5730	392337,6680
	5178	1386442,7520	392333,5180
	5179	1386442,3790	392333,2480
	5180	1386435,1380	392328,0870
	5181	1386426,7860	392322,1270
	5182	1386419,9500	392317,2470
	5183	1386355,8520	392271,5120
	5184	1386075,3020	392071,3170
	5185	1385992,6480	392012,3330
	5186	1385920,8890	391960,9480
	5187	1385846,6480	391907,7710
	5188	1385730,8850	391824,8220
	5189	1385729,2390	391823,6210
	5190	1385698,6920	391801,8050
	5191	1385530,9780	391681,0850
	5192	1385418,6200	391606,7920
	5193	1385320,5880	391545,1700
	5194	1385300,9000	391531,2480
	5195	1385297,4650	391528,8140
	5196	1385296,0890	391527,8390
	5197	1385295,8380	391527,6570
	5198	1385258,6400	391501,3480
	5199	1385123,5870	391405,8050
	5200	1385092,0000	391382,1200
	5201	1384989,8110	391310,6390
	5202	1384988,2010	391309,4780
	5203	1384903,7250	391248,4060
	5204	1384900,4910	391246,0560
	5205	1384875,1970	391228,4330

Сведения о характерных точках границ объекта	№ точки	Координаты	
		X	Y
	5206	1384855,3590	391210,0300
	5207	1384829,9110	391184,7210
	5208	1384828,5240	391183,2170
	5209	1384815,6180	391169,3180
	5210	1384796,0830	391145,9910
	5211	1384788,9370	391136,9170
	5212	1384772,1390	391115,6120
	5213	1384779,1580	391100,3700
	5214	1384776,7160	391097,6500
	5215	1384726,7370	391042,0020
	5216	1384603,4510	390898,8900
	5217	1384553,9500	390844,5890
	5218	1384524,4060	390813,6440
	5219	1384129,2760	390531,9150
	5220	1384081,7710	390496,7730
	5221	1384080,1470	390495,5610
	5222	1384076,2010	390492,6300
	5223	1384062,5280	390482,5010
	5224	1384056,8600	390478,3000
	5225	1384054,5270	390476,5700
	5226	1384053,8450	390476,0550
	5227	1384052,1510	390474,8030
	5228	1384050,6470	390473,6900
	5229	1384047,7130	390471,5150
	5230	1384047,5190	390472,7410
	5231	1384045,3550	390473,2300
	5232	1384043,5520	390471,9640
	5233	1384044,0010	390470,0220
	5234	1384045,4350	390469,8250
	5235	1384043,3250	390468,2590
	5236	1384031,3170	390459,3160
	5237	1384034,1130	390453,7390
	5238	1384038,1970	390445,4900
	5239	1384049,6030	390381,4360
	5240	1384053,7970	390357,8650
	5241	1384050,4250	390343,9580
	5242	1384049,9320	390341,9250
	5243	1384045,6210	390337,8850
	5244	1384044,7780	390331,8260
	5245	1384042,0260	390312,2510
	5246	1384039,9160	390297,2270
	5247	1384038,3830	390292,6870
	5248	1384032,5540	390275,4990
	5249	1384016,0420	390247,0250
	5250	1384010,5920	390237,6450

Сведения о характерных точках границ объекта	№ точки	Координаты	
		X	Y
	5251	1384007,3730	390232,0930
	5252	1383972,9020	390173,3540
	5253	1383960,7440	390155,2710
	5254	1383935,3150	390125,7250
	5255	1383913,8530	390105,5070
	5256	1383910,7650	390102,9710
	5257	1383899,8370	390094,0240
	5258	1383879,6010	390080,3590
	5259	1383854,8320	390067,3430
	5260	1383838,1330	390060,3090
	5261	1383809,3170	390051,3890
	5262	1383777,6750	390046,0630
	5263	1383756,3770	390044,9360
	5264	1383737,5100	390045,6910
	5265	1383716,8070	390047,8080
	5266	1383716,1500	390044,9830
	5267	1383775,9080	390031,1280
	5268	1383818,1020	390018,5100
	5269	1383864,7930	390002,3290
	5270	1383917,4330	389979,5900
	5271	1383951,0860	389963,0990
	5272	1383969,2930	389952,8460
	5273	1383971,0370	389951,8640
	5274	1383974,3660	389949,9840
	5275	1383975,4030	389949,3640
	5276	1384013,1440	389925,9750
	5277	1384039,1640	389907,9110
	5278	1384050,2530	389900,2200
	5279	1384056,2210	389895,6980
	5280	1384059,6810	389893,0850
	5281	1384088,9980	389870,8890
	5282	1384117,0300	389849,1390
	5283	1384149,7490	389820,5150
	5284	1384159,2970	389810,7700
	5285	1384168,3380	389800,8200
	5286	1384171,0830	389797,7900
	5287	1384176,1163	389792,2407
	5288	1384166,6893	389785,4918
	5289	1384150,7300	389803,2440
	5290	1384137,2730	389816,1170
	5291	1384137,6600	389816,5400
	5292	1384137,2730	389816,1240
	5293	1384121,3990	389831,0240
	5294	1384093,6880	389853,4460
	5295	1384064,8280	389874,1370

Сведения о характерных точках границ объекта	№ точки	Координаты	
		X	Y
	5296	1384047,3260	389885,8980
	5297	1384043,2120	389888,6570
	5298	1384027,1410	389899,4580
	5299	1384018,1590	389905,4950
	5300	1383981,4110	389928,2780
	5301	1383968,6170	389936,2130
	5302	1383966,6540	389937,4280
	5303	1383965,6100	389938,0490
	5304	1383963,8180	389939,0820
	5305	1383962,0840	389940,0710
	5306	1383950,5640	389946,6520
	5307	1383909,0310	389967,6610
	5308	1383861,3800	389988,3970
	5309	1383842,5350	389995,3800
	5310	1383788,6320	390012,8590
	5311	1383752,0010	390022,4080
	5312	1383676,4570	390039,3070
	5313	1383661,2030	390042,6840
	5314	1383659,1890	390043,1400
	5315	1383658,9150	390043,2050
	5316	1383657,6190	390043,4870
	5317	1383641,4710	390047,0740
	5318	1383639,5190	390047,5050
	5319	1383603,1390	390055,5860
	5320	1383599,2260	390056,4550
	5321	1383598,0620	390056,7140
	5322	1383553,8130	390066,5330
	5323	1383551,7690	390067,0470
	5324	1383545,3120	390068,6420
	5325	1383544,1080	390068,9450
	5326	1383542,1510	390069,4270
	5327	1383535,5890	390071,0510
	5328	1383524,6530	390073,7490
	5329	1383523,9600	390071,8840
	5330	1383485,6970	390081,0450
	5331	1383472,8600	390081,9830
	5332	1383468,6440	390082,2930
	5333	1383409,0430	390085,6550
	5334	1383407,6710	390085,7240
	5335	1383383,4600	390087,0970
	5336	1383371,5540	390084,2060
	5337	1383341,0250	390076,7020
	5338	1383317,4060	390069,4340
	5339	1383305,3280	390064,5180
	5340	1383309,6900	390056,3130

Сведения о характерных точках границ объекта	№ точки	Координаты	
		X	Y
	5341	1383319,5160	390043,6986
	5342	1383314,5300	390040,3290
	5343	1383313,8000	390039,8070
	5344	1383309,4490	390045,1760
	5345	1383292,2210	390028,0910
	5346	1383293,9290	390025,9150
	5347	1383238,6430	389988,9040
	5348	1383238,7160	389988,7770
	5349	1383224,5280	389979,5460
	5350	1383223,1810	389978,7570
	5351	1383196,8210	389963,7010
	5352	1383194,1890	389967,9390
	5353	1383175,4830	389956,4670
	5354	1383165,6870	389950,3680
	5355	1383161,4640	389947,7320
	5356	1383145,7030	389937,7830
	5357	1383141,2860	389935,1840
	5358	1383134,2090	389930,2340
	5359	1383129,5520	389923,8430
	5360	1383126,4670	389918,7990
	5361	1383089,2810	389891,3620
	5362	1383060,7600	389870,8420
	5363	1383057,1170	389866,2940
	5364	1383053,7410	389861,2860
	5365	1383049,5400	389857,9170
	5366	1383022,7270	389836,3640
	5367	1382961,9030	389793,0240
	5368	1382956,4360	389789,9100
	5369	1382940,6600	389780,0770
	5370	1382925,1990	389769,4370
	5371	1382916,9980	389763,6880
	5372	1382905,1240	389755,4610
	5373	1382900,0620	389752,1840
	5374	1382899,3170	389751,7160
	5375	1382901,2220	389748,7530
	5376	1382900,4890	389748,2340
	5377	1382897,2330	389745,9130
	5378	1382842,1290	389706,7120
	5379	1382838,0990	389703,8430
	5380	1382834,8430	389701,5250
	5381	1382812,1990	389685,4250
	5382	1382799,1720	389703,0180
	5383	1382796,6130	389706,4860
	5384	1382785,7290	389721,1880
	5385	1382771,4170	389710,5960

Сведения о характерных точках границ объекта	№ точки	Координаты	
		X	Y
	5386	1382769,6540	389709,2890
	5387	1382769,0520	389710,0520
	5388	1382768,0230	389709,9310
	5389	1382757,6530	389702,5220
	5390	1382757,2260	389701,5250
	5391	1382757,8500	389700,6310
	5392	1382756,0540	389699,2510
	5393	1382754,1350	389697,7770
	5394	1382753,3570	389698,9340
	5395	1382752,2470	389698,9010
	5396	1382742,2280	389691,8160
	5397	1382742,1110	389691,5680
	5398	1382741,8810	389691,0680
	5399	1382741,7980	389690,8710
	5400	1382742,6520	389689,5500
	5401	1382742,9330	389689,5930
	5402	1382743,4510	389689,6700
	5403	1382743,0860	389689,3820
	5404	1382741,8600	389688,4550
	5405	1382741,4840	389688,1810
	5406	1382740,8630	389687,6990
	5407	1382738,8920	389686,1950
	5408	1382736,6660	389684,7320
	5409	1382734,8550	389683,5340
	5410	1382730,4640	389680,6440
	5411	1382727,9490	389678,9900
	5412	1382724,8800	389676,9570
	5413	1382723,7080	389676,1800
	5414	1382726,3290	389672,4310
	5415	1382731,8480	389665,0730
	5416	1382732,8370	389663,7590
	5417	1382738,3080	389656,4700
	5418	1382738,8700	389655,7210
	5419	1382741,6550	389652,0020
	5420	1382743,6550	389649,3450
	5421	1382744,5020	389648,2020
	5422	1382743,3230	389647,4100
	5423	1382737,8190	389643,7090
	5424	1382732,8370	389640,3480
	5425	1382730,8370	389639,0120
	5426	1382727,0330	389636,4490
	5427	1382720,4010	389632,5370
	5428	1382692,1540	389611,9180
	5429	1382667,2280	389594,4850
	5430	1382660,4060	389589,9590

Сведения о характерных точках границ объекта	№ точки	Координаты	
		X	Y
	5431	1382652,9020	389584,6410
	5432	1382650,0620	389582,6230
	5433	1382646,6090	389580,1740
	5434	1382641,4010	389576,4870
	5435	1382631,2170	389569,2530
	5436	1382628,2100	389567,1140
	5437	1382624,3810	389564,4020
	5438	1382622,8620	389563,3730
	5439	1382567,4950	389523,7810
	5440	1382559,9800	389517,7300
	5441	1382539,8500	389502,9070
	5442	1382539,2590	389503,6190
	5443	1382536,7950	389501,7830
	5444	1382536,4190	389502,3120
	5445	1382531,5030	389499,9980
	5446	1382525,2070	389497,0450
	5447	1382491,8130	389472,6300
	5448	1382489,0820	389470,6880
	5449	1382487,4510	389469,5390
	5450	1382405,8620	389411,7700
	5451	1382381,1300	389392,1440
	5452	1382362,6170	389377,4560
	5453	1382293,1910	389329,2440
	5454	1382290,5950	389330,3020
	5455	1382287,1680	389331,7220
	5456	1382280,8460	389327,4190
	5457	1382205,2440	389275,9100
	5458	1382199,2400	389283,1700
	5459	1382166,4550	389259,8210
	5460	1382087,6370	389203,7050
	5461	1382068,2230	389189,7810
	5462	1382030,6100	389161,8140
	5463	1381991,8430	389132,2310
	5464	1381956,9850	389106,4040
	5465	1381956,3910	389107,2320
	5466	1381923,4050	389083,2630
	5467	1381924,9420	389081,2150
	5468	1381885,5880	389050,0990
	5469	1381852,3070	389025,8040
	5470	1381888,9820	388974,7740
	5471	1381892,1030	388976,9270
	5472	1381933,3080	388929,3240
	5473	1381935,4720	388923,5680
	5474	1381954,0980	388902,8250
	5475	1381953,3790	388902,3030

Сведения о характерных точках границ объекта	№ точки	Координаты	
		X	Y
	5476	1381950,2330	388900,0070
	5477	1381958,0180	388890,2360
	5478	1381956,6240	388889,1890
	5479	1381950,3100	388898,1860
	5480	1381947,4150	388896,9230
	5481	1381938,1620	388909,8040
	5482	1381935,8810	388908,7090
	5483	1381926,8580	388911,8150
	5484	1381924,8110	388914,1180
	5485	1381927,7530	388916,9720
	5486	1381923,6720	388921,1740
	5487	1381912,4150	388935,3170
	5488	1381911,9260	388933,1490
	5489	1381842,0690	388883,9220
	5490	1381795,5280	388848,1370
	5491	1381795,3600	388845,8850
	5492	1381794,9250	388846,7830
	5493	1381789,2130	388844,0200
	5494	1381737,2920	388799,9170
	5495	1381598,6360	388692,6510
	5496	1381574,0060	388673,0680
	5497	1381578,0420	388666,5570
	5498	1381575,5820	388664,0020
	5499	1381564,2750	388646,0290
	5500	1381559,9570	388645,0730
	5501	1381561,2890	388639,0580
	5502	1381565,6220	388639,5430
	5503	1381578,4440	388642,2700
	5504	1381608,3590	388650,5480
	5505	1381610,9470	388651,2740
	5506	1381612,5680	388645,1390
	5507	1381611,2320	388644,6020
	5508	1381588,5030	388637,2000
	5509	1381564,3040	388630,0680
	5510	1381540,1080	388624,0710
	5511	1381516,1680	388617,2780
	5512	1381492,2750	388610,3510
	5513	1381474,8530	388605,9780
	5514	1381449,9729	388598,9450
	5515	1381452,4720	388588,6400
	5516	1381454,4830	388586,4870
	5517	1381456,0050	388582,3400
	5518	1381505,4330	388586,5160
	5519	1381502,1810	388577,6790
	5520	1381499,0490	388579,2780

Сведения о характерных точках границ объекта	№ точки	Координаты	
		X	Y
	5521	1381491,5850	388556,5930
	5522	1381461,6440	388568,5760
	5523	1381454,7050	388539,5040
	5524	1381443,3170	388537,2990
	5525	1381413,3950	388529,4410
	5526	1381391,8490	388527,9300
	5527	1381349,1290	388517,7650
	5528	1381304,3290	388500,9450
	5529	1381304,9640	388497,9230
	5530	1381276,4360	388486,8820
	5531	1381250,7430	388466,3840
	5532	1381200,7640	388431,7340
	5533	1381185,5030	388453,6630
	5534	1381179,4080	388449,1590
	5535	1381173,5930	388452,7650
	5536	1381170,9620	388454,9010
	5537	1381165,6840	388458,7190
	5538	1381102,1150	388413,2690
	5539	1381091,4500	388405,6400
	5540	1381088,2750	388403,3740
	5541	1381080,1200	388397,5770
	5542	1381040,1640	388369,2350
	5543	1381036,8860	388366,9140
	5544	1380987,5890	388331,9360
	5545	1380968,1240	388317,9230
	5546	1380965,1270	388315,7700
	5547	1380960,2580	388312,2660
	5548	1380957,5680	388310,3170
	5549	1380957,1590	388310,0290
	5550	1380953,0350	388307,0540
	5551	1380952,3230	388306,5460
	5552	1380951,3810	388305,8680
	5553	1380950,6990	388305,3750
	5554	1380945,8370	388301,9150
	5555	1380938,8030	388296,9070
	5556	1380937,2920	388295,7680
	5557	1380936,0950	388294,8590
	5558	1380935,6130	388294,4830
	5559	1380935,1420	388294,1360
	5560	1380927,1740	388288,1070
	5561	1380918,7280	388281,6860
	5562	1380917,1080	388280,4530
	5563	1380915,5350	388279,2590
	5564	1380909,2380	388274,4850
	5565	1380903,7120	388270,2760

Сведения о характерных точках границ объекта	№ точки	Координаты	
		X	Y
	5566	1380903,2520	388265,6700
	5567	1380903,2010	388265,1340
	5568	1380902,7490	388260,5240
	5569	1380896,0440	388257,4280
	5570	1380895,4850	388257,9650
	5571	1380886,1190	388267,1050
	5572	1380882,9220	388270,2330
	5573	1380881,8270	388271,3060
	5574	1380875,1440	388277,8170
	5575	1380865,5150	388287,2230
	5576	1380859,3500	388293,2420
	5577	1380857,9230	388294,6330
	5578	1380855,2620	388297,2240
	5579	1380853,8130	388298,6510
	5580	1380853,4990	388298,9470
	5581	1380853,1090	388299,3340
	5582	1380850,6080	388301,7650
	5583	1380846,1480	388306,1300
	5584	1380845,4400	388305,5210
	5585	1380839,8770	388300,7830
	5586	1380836,8260	388298,1920
	5587	1380829,3950	388291,8700
	5588	1380828,9240	388291,4610
	5589	1380826,3580	388289,2710
	5590	1380824,3470	388287,5630
	5591	1380819,0760	388283,0730
	5592	1380809,4330	388274,8570
	5593	1380804,8670	388270,9590
	5594	1380800,5960	388267,3240
	5595	1380799,0670	388266,0170
	5596	1380788,6790	388257,1690
	5597	1380778,1230	388248,1870
	5598	1380774,9000	388245,4380
	5599	1380732,0640	388208,9490
	5600	1380716,6020	388195,7360
	5601	1380684,4680	388168,0580
	5602	1380603,3570	388094,5580
	5603	1380579,4790	388073,4680
	5604	1380497,6860	387999,3730
	5605	1380463,9820	387965,0230
	5606	1380457,7550	387958,1790
	5607	1380444,6080	387943,7400
	5608	1380428,4900	387926,0340
	5609	1380390,6870	387884,6360
	5610	1380374,9590	387867,6920

Сведения о характерных точках границ объекта	№ точки	Координаты	
		X	Y
	5611	1380354,0620	387845,7450
	5612	1380350,7340	387842,2410
	5613	1380346,8170	387837,3060
	5614	1380337,5020	387825,5820
	5615	1380336,1920	387823,9290
	5616	1380330,4180	387812,7530
	5617	1380326,5450	387800,9010
	5618	1380325,2970	387797,0390
	5619	1380324,6760	387793,5720
	5620	1380320,1540	387768,2660
	5621	1380319,3950	387764,0510
	5622	1380318,8620	387752,8300
	5623	1380319,1980	387723,5430
	5624	1380319,9060	387703,4930
	5625	1380320,4680	387687,4120
	5626	1380320,7560	387679,4030
	5627	1380321,4170	387660,3500
	5628	1380319,3840	387660,3800
	5629	1380318,2120	387660,3500
	5630	1380318,1540	387642,5680
	5631	1380318,1500	387639,6660
	5632	1380318,1570	387631,1760
	5633	1380318,1540	387628,6060
	5634	1380318,1500	387615,2800
	5635	1380317,7920	387609,9910
	5636	1380316,4930	387609,3930
	5637	1380316,4490	387608,9040
	5638	1380315,6350	387598,8480
	5639	1380315,6060	387598,4250
	5640	1380315,5040	387597,6540
	5641	1380315,0260	387593,6430
	5642	1380313,9120	387584,2520
	5643	1380312,7190	387578,5360
	5644	1380309,5290	387563,1840
	5645	1380307,4810	387556,5590
	5646	1380306,2950	387552,7450
	5647	1380302,8270	387541,5100
	5648	1380302,4660	387540,3240
	5649	1380301,3200	387538,1850
	5650	1380287,7750	387512,8470
	5651	1380281,9020	387504,3790
	5652	1380277,5910	387498,1410
	5653	1380276,0110	387496,1920
	5654	1380271,1600	387490,1470
	5655	1380245,7160	387460,7680

Сведения о характерных точках границ объекта	№ точки	Координаты	
		X	Y
	5656	1380243,7780	387458,5310
	5657	1380242,0180	387456,4830
	5658	1380240,5800	387454,8300
	5659	1380239,9820	387454,1510
	5660	1380240,9270	387453,4680
	5661	1380240,2520	387452,7060
	5662	1380227,2250	387437,6490
	5663	1380224,6040	387434,6270
	5664	1380213,9680	387422,3380
	5665	1380211,2450	387419,2570
	5666	1380206,4200	387423,6150
	5667	1380219,6660	387438,9200
	5668	1380222,2790	387441,9490
	5669	1380235,2800	387456,9510
	5670	1380235,6130	387457,3300
	5671	1380237,9080	387459,9730
	5672	1380261,9690	387487,5560
	5673	1380271,9120	387500,0640
	5674	1380278,0550	387508,0210
	5675	1380285,6690	387519,5190
	5676	1380297,7900	387542,8020
	5677	1380299,5310	387546,1570
	5678	1380301,9400	387554,2780
	5679	1380303,0830	387558,1210
	5680	1380305,5830	387568,1480
	5681	1380303,8310	387563,0090
	5682	1380301,7580	387558,5850
	5683	1380300,0460	387554,9490
	5684	1380290,0890	387536,1300
	5685	1380289,7970	387535,5790
	5686	1380289,0560	387534,4250
	5687	1380284,8580	387527,9360
	5688	1380283,7450	387526,2130
	5689	1380279,9420	387520,3330
	5690	1380278,7740	387518,6790
	5691	1380273,9780	387511,8790
	5692	1380268,1270	387503,6560
	5693	1380257,4140	387491,0670
	5694	1380236,6860	387468,5650
	5695	1380232,7980	387464,3420
	5696	1380230,0610	387461,3560
	5697	1380217,0410	387446,4970
	5698	1380214,4020	387443,4890
	5699	1380203,8610	387431,4480
	5700	1380200,8650	387428,0240

Сведения о характерных точках границ объекта	№ точки	Координаты	
		X	Y
	5701	1380191,0320	387416,8080
	5702	1380185,8010	387410,8400
	5703	1380180,4760	387404,7590
	5704	1380129,0760	387346,0670
	5705	1380122,1490	387338,1650
	5706	1380117,6260	387333,0040
	5707	1380116,1300	387331,2850
	5708	1380115,6990	387331,6530
	5709	1380112,5930	387334,3800
	5710	1380111,3850	387335,4310
	5711	1380113,6920	387338,4130
	5712	1380117,2430	387342,4790
	5713	1380118,5610	387343,9830
	5714	1380120,8060	387346,5420
	5715	1380123,5690	387349,6920
	5716	1380177,1360	387410,8550
	5717	1380178,7970	387412,7420
	5718	1380179,5490	387412,0700
	5719	1380181,4830	387414,2600
	5720	1380188,6740	387422,3380
	5721	1380198,7770	387433,6930
	5722	1380201,7990	387437,0910
	5723	1380210,5040	387446,8840
	5724	1380213,1580	387449,8660
	5725	1380213,9170	387450,7050
	5726	1380212,8480	387451,6180
	5727	1380219,0780	387458,7430
	5728	1380220,6510	387460,5420
	5729	1380224,7580	387465,2100
	5730	1380225,1810	387465,6780
	5731	1380227,8970	387468,6160
	5732	1380247,2450	387489,5340
	5733	1380248,3580	387488,6290
	5734	1380250,2860	387490,7970
	5735	1380260,9800	387502,8380
	5736	1380264,1810	387507,3860
	5737	1380269,9990	387515,6500
	5738	1380274,6900	387522,3150
	5739	1380275,8430	387523,9610
	5740	1380278,5110	387527,7390
	5741	1380279,8730	387529,6730
	5742	1380283,0080	387534,1300
	5743	1380281,7450	387535,0820
	5744	1380283,3730	387537,6190
	5745	1380284,4280	387539,3200

Сведения о характерных точках границ объекта	№ точки	Координаты	
		X	Y
	5746	1380293,8670	387557,1320
	5747	1380295,6000	387560,7670
	5748	1380297,7940	387565,4360
	5749	1380302,1960	387578,4960
	5750	1380306,5320	387598,4390
	5751	1380306,7550	387599,6250
	5752	1380307,0250	387601,0230
	5753	1380307,7660	387604,8380
	5754	1380310,9450	387623,0070
	5755	1380311,2700	387631,5960
	5756	1380311,2990	387632,2860
	5757	1380311,5000	387638,9940
	5758	1380311,6130	387643,1770
	5759	1380311,6930	387659,4270
	5760	1380301,2070	387658,8900
	5761	1380281,9460	387654,8790
	5762	1380276,2630	387652,7440
	5763	1380274,3940	387652,0470
	5764	1380267,1010	387648,3820
	5765	1380265,3130	387647,4990
	5766	1380259,7030	387644,0930
	5767	1380257,7430	387642,1040
	5768	1380220,6370	387604,5670
	5769	1380145,3480	387518,0000
	5770	1380129,7660	387500,0830
	5771	1380087,9120	387452,2240
	5772	1380007,6960	387363,3900
	5773	1379949,0070	387290,6490
	5774	1379947,7480	387289,0980
	5775	1379938,6850	387277,8820
	5776	1379929,0050	387265,4610
	5777	1379908,9120	387243,5130
	5778	1379904,8530	387239,0970
	5779	1379892,6510	387225,7700
	5780	1379891,2940	387224,2960
	5781	1379887,9760	387220,6790
	5782	1379879,7190	387214,3930
	5783	1379870,3500	387207,2690
	5784	1379855,9100	387196,6250
	5785	1379836,1490	387182,9050
	5786	1379827,8750	387177,1630
	5787	1379755,5500	387126,2610
	5788	1379737,5590	387113,3800
	5789	1379729,2080	387107,3970
	5790	1379715,8310	387098,9800

Сведения о характерных точках границ объекта	№ точки	Координаты	
		X	Y
	5791	1379699,6720	387089,3120
	5792	1379697,6980	387087,9760
	5793	1379696,1460	387086,6980
	5794	1379682,5720	387075,5950
	5795	1379664,0740	387055,5670
	5796	1379638,1150	387027,4400
	5797	1379633,6110	387018,8810
	5798	1379540,1740	386911,8490
	5799	1379483,0340	386848,4080
	5800	1379482,2380	386847,5140
	5801	1379476,4710	386841,0350
	5802	1379472,1200	386835,5420
	5803	1379444,0960	386800,1400
	5804	1379425,7910	386774,1520
	5805	1379396,6420	386748,2190
	5806	1379394,9920	386746,8900
	5807	1379356,2800	386716,0010
	5808	1379352,8710	386713,3180
	5809	1379349,8050	386711,1420
	5810	1379344,6800	386707,4920
	5811	1379332,0110	386698,5100
	5812	1379329,7920	386696,8420
	5813	1379320,8200	386690,1180
	5814	1379320,4630	386690,5340
	5815	1379317,4300	386687,6770
	5816	1379314,7430	386685,1320
	5817	1379297,2890	386667,2260
	5818	1379297,0080	386667,5210
	5819	1379289,5690	386660,5020
	5820	1379281,9040	386652,1470
	5821	1379280,1780	386650,2750
	5822	1379281,3270	386649,2160
	5823	1379270,4720	386638,5110
	5824	1379272,7460	386636,2220
	5825	1379267,3810	386631,1780
	5826	1379247,1160	386608,5880
	5827	1379249,4740	386606,6610
	5828	1379251,7840	386604,7890
	5829	1379258,5330	386599,2950
	5830	1379307,0750	386554,9150
	5831	1379291,2190	386538,3260
	5832	1379256,9380	386504,0960
	5833	1379243,7840	386490,0870
	5834	1379239,5090	386485,5720
	5835	1379236,9070	386482,8130

Сведения о характерных точках границ объекта	№ точки	Координаты	
		X	Y
	5836	1379236,3780	386482,2550
	5837	1379139,0610	386379,1200
	5838	1379138,2800	386378,3060
	5839	1379136,9040	386376,8390
	5840	1379134,9330	386374,7620
	5841	1379123,9650	386363,1370
	5842	1379119,8300	386358,7530
	5843	1379102,1120	386339,9810
	5844	1379097,0240	386334,5860
	5845	1379090,1510	386327,3120
	5846	1379087,5340	386324,5310
	5847	1379084,3964	386321,2076
	5848	1379083,0920	386319,8260
	5849	1379067,6780	386303,9010
	5850	1379053,7100	386289,4800
	5851	1379021,1440	386255,8560
	5852	1379015,2420	386249,7640
	5853	1378990,7800	386228,0900
	5854	1378983,4400	386220,8380
	5855	1378982,9030	386221,1340
	5856	1378980,8190	386222,2760
	5857	1378979,8480	386222,7940
	5858	1378978,8880	386223,3160
	5859	1378975,4030	386217,1080
	5860	1378973,8770	386214,8120
	5861	1378944,7060	386194,3610
	5862	1378936,1940	386188,3930
	5863	1378917,0280	386175,9570
	5864	1378904,5740	386167,8730
	5865	1378896,3800	386162,5470
	5866	1378860,9460	386135,6540
	5867	1378841,1920	386119,5650
	5868	1378803,6560	386088,9230
	5869	1378721,7460	386023,1390
	5870	1378720,1470	386021,8540
	5871	1378717,3880	386019,6320
	5872	1378715,8180	386018,3720
	5873	1378705,7260	386010,2660
	5874	1378704,1750	386009,0170
	5875	1378677,5010	385987,5960
	5876	1378669,6460	385981,2850
	5877	1378660,1160	385973,6710
	5878	1378656,9910	385971,1710
	5879	1378650,6620	385966,1080
	5880	1378623,0130	385946,5110

Сведения о характерных точках границ объекта	№ точки	Координаты	
		X	Y
	5881	1378605,4790	385934,1010
	5882	1378579,7790	385916,5450
	5883	1378578,1370	385915,4100
	5884	1378543,3340	385891,6220
	5885	1378500,6140	385868,2260
	5886	1378457,2300	385845,2530
	5887	1378445,3020	385838,9350
	5888	1378439,9550	385836,1100
	5889	1378431,1150	385831,4190
	5890	1378423,2740	385827,2660
	5891	1378401,7250	385814,5670
	5892	1378368,7430	385795,1130
	5893	1378362,9030	385791,6670
	5894	1378360,3410	385790,1560
	5895	1378357,1218	385788,2597
	5896	1378353,9970	385786,4190
	5897	1378334,3153	385774,8211
	5898	1378341,7080	385761,7370
	5899	1378349,1060	385750,2180
	5900	1378335,1340	385740,1150
	5901	1378339,1970	385736,1650
	5902	1378329,5350	385727,9600
	5903	1378312,2780	385711,6450
	5904	1378278,6830	385680,6160
	5905	1378277,9390	385681,5760
	5906	1378269,4120	385674,5900
	5907	1378249,1440	385659,3220
	5908	1378243,9900	385656,2380
	5909	1378234,6100	385650,8830
	5910	1378232,7770	385650,0510
	5911	1378221,1670	385644,7950
	5912	1378219,2180	385643,9990
	5913	1378182,9180	385629,1950
	5914	1378155,3830	385620,5110
	5915	1378137,1000	385613,4710
	5916	1378111,2830	385603,8780
	5917	1378105,9110	385601,8090
	5918	1378102,9580	385624,5010
	5919	1378101,0891	385636,4841
	5920	1378065,8450	385617,8830
	5921	1378040,6450	385607,8200
	5922	1378015,7050	385597,8630
	5923	1378013,1900	385596,8590
	5924	1377983,8980	385585,1580
	5925	1377978,4490	385581,8510

Сведения о характерных точках границ объекта	№ точки	Координаты	
		X	Y
	5926	1377978,1900	385582,3620
	5927	1377977,2740	385584,1540
	5928	1377970,7040	385596,9800
	5929	1377969,6270	385599,1110
	5930	1377967,5680	385603,1670
	5931	1377849,7320	385546,4780
	5932	1377852,7280	385540,1420
	5933	1377850,2320	385538,9230
	5934	1377846,6400	385537,1780
	5935	1377759,3250	385494,6780
	5936	1377741,8190	385486,1550
	5937	1377743,0790	385469,5730
	5938	1377731,8400	385467,1710
	5939	1377717,7040	385464,1560
	5940	1377711,6810	385462,3460
	5941	1377692,5960	385455,2210
	5942	1377684,9340	385451,5640
	5943	1377676,1050	385447,3480
	5944	1377676,6670	385443,2460
	5945	1377675,7580	385443,1730
	5946	1377674,6740	385442,1800
	5947	1377674,7980	385440,6100
	5948	1377675,9700	385439,7120
	5949	1377677,1310	385439,8040
	5950	1377677,8060	385434,7990
	5951	1377670,3490	385431,0220
	5952	1377668,7500	385430,2080
	5953	1377660,7680	385426,1600
	5954	1377646,9600	385419,1480
	5955	1377637,7510	385414,4730
	5956	1377593,3590	385391,9450
	5957	1377437,2010	385312,6890
	5958	1377435,5040	385311,7980
	5959	1377406,3880	385296,1400
	5960	1377401,0300	385293,4640
	5961	1377369,9760	385277,7440
	5962	1377368,0920	385276,7840
	5963	1377366,4720	385275,9590
	5964	1377364,6650	385275,0540
	5965	1377355,4270	385270,3780
	5966	1377353,0730	385269,1920
	5967	1377340,1190	385262,6180
	5968	1377334,6690	385259,8620
	5969	1377295,8440	385240,2030
	5970	1377286,2920	385236,1920

Сведения о характерных точках границ объекта	№ точки	Координаты	
		X	Y
	5971	1377261,6040	385224,3260
	5972	1377259,7930	385223,4570
	5973	1377232,2280	385210,2040
	5974	1377230,4220	385209,3350
	5975	1377213,3720	385201,0420
	5976	1377192,7810	385179,5246
	5977	1377191,2570	385172,4630
	5978	1377187,0082	385173,4881
	5979	1377183,7560	385170,0900
	5980	1377174,8720	385169,5390
	5981	1377158,7760	385163,9550
	5982	1377103,6860	385144,8730
	5983	1377064,8650	385129,8860
	5984	1377055,5360	385126,2760
	5985	1377048,9550	385123,7350
	5986	1376991,0070	385098,7400
	5987	1376962,3360	385086,2430
	5988	1376952,4050	385081,9690
	5989	1376943,1990	385078,0370
	5990	1376939,5860	385076,5040
	5991	1376934,5780	385074,3620
	5992	1376932,7310	385073,5660
	5993	1376898,9430	385058,3750
	5994	1376891,9940	385056,0500
	5995	1376884,9600	385053,6920
	5996	1376864,4980	385046,8480
	5997	1376865,8410	385044,0600
	5998	1376866,6630	385042,3510
	5999	1376868,4910	385038,5660
	6000	1376850,3360	385029,9710
	6001	1376838,3640	385024,3350
	6002	1376826,6370	385018,8130
	6003	1376806,8610	385009,4900
	6004	1376800,0610	385005,4860
	6005	1376796,8340	385003,0990
	6006	1376793,8740	385000,2960
	6007	1376783,2890	384960,9820
	6008	1376780,2710	384960,4450
	6009	1376764,9230	384954,7590
	6010	1376758,5530	384952,4010
	6011	1376757,5130	384951,0650
	6012	1376752,1440	384944,1810
	6013	1376749,9470	384941,3710
	6014	1376747,6220	384938,3880
	6015	1376748,5010	384934,5050

Сведения о характерных точках границ объекта	№ точки	Координаты	
		X	Y
	6016	1376752,7130	384915,7290
	6017	1376756,9620	384896,8440
	6018	1376754,9620	384895,7270
	6019	1376746,2310	384890,8400
	6020	1376719,4690	384876,5900
	6021	1376719,7030	384874,9220
	6022	1376720,0350	384872,5280
	6023	1376721,8200	384864,9360
	6024	1376716,4320	384861,6330
	6025	1376714,6550	384860,5450
	6026	1376718,5600	384848,9340
	6027	1376722,2070	384838,3640
	6028	1376723,1560	384838,6960
	6029	1376731,5980	384814,2190
	6030	1376724,7650	384811,8580
	6031	1376724,4180	384812,8690
	6032	1376720,5240	384811,8580
	6033	1376701,0400	384805,2550
	6034	1376689,3750	384802,0350
	6035	1376677,9100	384798,9220
	6036	1376671,7710	384797,9180
	6037	1376656,8900	384794,4220
	6038	1376653,8310	384793,7020
	6039	1376611,4040	384789,8190
	6040	1376593,4490	384788,1220
	6041	1376581,4920	384786,7240
	6042	1376557,6970	384784,1610
	6043	1376552,0330	384786,3990
	6044	1376546,2040	384788,0810
	6045	1376534,3520	384790,0850
	6046	1376528,4100	384790,8700
	6047	1376516,3760	384791,8740
	6048	1376506,7690	384793,9140
	6049	1376498,4290	384802,4220
	6050	1376494,3520	384798,3270
	6051	1376485,4240	384796,8820
	6052	1376479,4270	384797,1920
	6053	1376467,2870	384797,0200
	6054	1376461,2320	384797,1410
	6055	1376443,9010	384797,6550
	6056	1376425,7020	384799,5130
	6057	1376413,7300	384800,1560
	6058	1376383,9830	384800,7730
	6059	1376365,9260	384801,1300
	6060	1376359,8820	384800,7800

Сведения о характерных точках границ объекта	№ точки	Координаты	
		X	Y
	6061	1376348,3950	384797,5170
	6062	1376336,6210	384799,6780
	6063	1376336,7050	384800,2210
	6064	1376330,8830	384801,5280
	6065	1376336,3650	384738,5180
	6066	1376185,7990	384736,2950
	6067	1376128,8550	384737,7990
	6068	1376060,2970	384746,6070
	6069	1375991,3780	384762,6080
	6070	1375953,7140	384801,7730
	6071	1375930,8390	384804,6710
	6072	1375933,5400	384815,2850
	6073	1375932,9820	384825,3330
	6074	1375929,1240	384832,6840
	6075	1375922,5170	384834,2870
	6076	1375926,3460	384853,8980
	6077	1375926,8830	384856,6320
	6078	1375923,5390	384858,8770
	6079	1375875,1770	384876,0940
	6080	1375867,9820	384878,6530
	6081	1375865,8110	384879,4230
	6082	1375865,5848	384879,9007
	6083	1375863,5810	384884,1310
	6084	1375859,4200	384892,9310
	6085	1375857,4300	384895,9750
	6086	1375842,1220	384909,8020
	6087	1375832,5040	384918,7840
	6088	1375825,3980	384933,9210
	6089	1375820,0870	384941,8850
	6090	1375817,5610	384943,9000
	6091	1375811,6890	384948,5540
	6092	1375793,2010	384958,7450
	6093	1375773,7830	384967,4420
	6094	1375760,7310	384970,5850
	6095	1375719,4170	384998,6350
	6096	1375623,9870	385054,8380
	6097	1375588,7390	385075,8550
	6098	1375541,3910	385107,4640
	6099	1375501,4130	385133,3020
	6100	1375486,5760	385141,6790
	6101	1375463,3330	385152,9720
	6102	1375445,0720	385163,4950
	6103	1375436,1180	385167,7030
	6104	1375419,5980	385178,3390
	6105	1375406,2470	385184,7010

Сведения о характерных точках границ объекта	№ точки	Координаты	
		X	Y
	6106	1375393,0300	385188,6360
	6107	1375380,0760	385198,7540
	6108	1375370,2680	385205,0900
	6109	1375358,1210	385212,2080
	6110	1375334,2280	385226,1290
	6111	1375331,4290	385221,3330
	6112	1375310,2620	385234,3340
	6113	1375313,5440	385239,3970
	6114	1375313,4600	385242,0030
	6115	1375312,4200	385246,3170
	6116	1375297,3780	385256,8770
	6117	1375285,2050	385259,7560
	6118	1375282,8330	385260,5340
	6119	1375281,1980	385261,0700
	6120	1375278,2300	385262,7460
	6121	1375245,6680	385283,8170
	6122	1375238,6900	385287,3580
	6123	1375239,0840	385288,1460
	6124	1375230,6710	385291,1280
	6125	1375205,3210	385306,3670
	6126	1375202,5140	385307,8090
	6127	1375197,1750	385310,9590
	6128	1375188,7690	385317,2990
	6129	1375134,1650	385351,0210
	6130	1375125,9960	385354,2480
	6131	1375095,0110	385371,5300
	6132	1375070,1330	385384,5390
	6133	1375026,5440	385411,3880
	6134	1375022,1530	385408,1250
	6135	1375019,2110	385409,6070
	6136	1374989,8250	385416,4140
	6137	1374995,3920	385426,8100
	6138	1374996,3620	385428,6200
	6139	1374996,7490	385429,3390
	6140	1374993,2160	385431,4450
	6141	1374986,2850	385435,5950
	6142	1374967,3410	385446,9170
	6143	1374942,8020	385461,5980
	6144	1374936,3710	385466,1270
	6145	1374933,4620	385468,0330
	6146	1374931,9360	385469,0070
	6147	1374923,4320	385473,2300
	6148	1374902,3020	385485,3260
	6149	1374901,2540	385486,9100
	6150	1374893,7540	385492,1150

Сведения о характерных точках границ объекта	№ точки	Координаты	
		X	Y
	6151	1374890,4910	385492,9840
	6152	1374886,8520	385495,4190
	6153	1374865,6850	385507,9270
	6154	1374864,0060	385507,0150
	6155	1374847,4280	385516,6140
	6156	1374842,6170	385514,0150
	6157	1374835,8430	385518,3440
	6158	1374829,4150	385522,9470
	6159	1374826,5390	385525,0090
	6160	1374825,6010	385524,0970
	6161	1374820,5090	385519,2970
	6162	1374821,0310	385518,7380
	6163	1374810,4970	385508,8360
	6164	1374805,6650	385513,9640
	6165	1374801,5000	385517,3040
	6166	1374799,3650	385519,0120
	6167	1374804,4530	385529,8270
	6168	1374798,5140	385533,2730
	6169	1374785,5970	385540,7590
	6170	1374786,4290	385542,1970
	6171	1374784,3410	385543,4420
	6172	1374789,2100	385550,7710
	6173	1374775,6070	385558,2570
	6174	1374775,2310	385558,4610
	6175	1374758,7040	385570,0720
	6176	1374756,9590	385571,1380
	6177	1374748,4540	385576,3430
	6178	1374748,1260	385575,7920
	6179	1374747,5530	385574,8100
	6180	1374724,6090	385587,6870
	6181	1374715,5970	385592,7500
	6182	1374711,6590	385594,9650
	6183	1374707,1800	385587,0990
	6184	1374703,8410	385581,2080
	6185	1374701,2380	385582,6860
	6186	1374698,4930	385584,2450
	6187	1374690,4340	385588,8290
	6188	1374687,6600	385590,4100
	6189	1374675,5530	385597,3050
	6190	1374674,5380	385595,6370
	6191	1374669,0230	385586,5630
	6192	1374668,2130	385583,8730
	6193	1374664,3040	385577,1350
	6194	1374662,7490	385574,4780
	6195	1374641,9580	385586,5410

Сведения о характерных точках границ объекта	№ точки	Координаты	
		X	Y
	6196	1374647,2620	385595,6730
	6197	1374644,2070	385597,3810
	6198	1374643,6890	385596,4830
	6199	1374638,9030	385599,2100
	6200	1374636,4030	385594,8810
	6201	1374623,4160	385602,4040
	6202	1374625,9170	385606,7110
	6203	1374615,2190	385612,8680
	6204	1374615,8350	385613,9340
	6205	1374610,1450	385620,5300
	6206	1374610,5980	385627,6840
	6207	1374612,0800	385629,9940
	6208	1374610,9850	385630,6440
	6209	1374610,3060	385631,0380
	6210	1374617,6680	385643,9010
	6211	1374620,1170	385642,4950
	6212	1374623,1790	385647,2620
	6213	1374622,4090	385647,7920
	6214	1374615,3500	385652,6790
	6215	1374609,3420	385656,8360
	6216	1374591,4940	385667,4180
	6217	1374588,5410	385667,9030
	6218	1374574,9990	385676,6810
	6219	1374516,2380	385708,1920
	6220	1374514,3510	385711,3930
	6221	1374517,6180	385716,4010
	6222	1374473,7190	385744,6700
	6223	1374417,3810	385771,2490
	6224	1374388,2510	385788,9630
	6225	1374357,6850	385802,8030
	6226	1374351,5940	385791,0320
	6227	1374339,7680	385797,2660
	6228	1374338,6000	385795,0690
	6229	1374335,4310	385796,7300
	6230	1374334,7930	385795,5140
	6231	1374332,5550	385796,6930
	6232	1374331,1760	385794,0760
	6233	1374334,2450	385781,6300
	6234	1374331,1060	385776,4540
	6235	1374321,7180	385782,0200
	6236	1374309,3010	385761,6170
	6237	1374269,8990	385781,4000
	6238	1374263,3880	385783,8340
	6239	1374234,7390	385800,3320
	6240	1374230,8660	385794,6600

Сведения о характерных точках границ объекта	№ точки	Координаты	
		X	Y
	6241	1374226,4610	385798,1500
	6242	1374192,8880	385815,4940
	6243	1374161,8990	385828,3060
	6244	1374098,8380	385852,3450
	6245	1374053,7830	385866,1160
	6246	1374029,6490	385865,0910
	6247	1373963,1170	385865,9740
	6248	1373921,1890	385871,4340
	6249	1373906,3990	385872,6970
	6250	1373901,1580	385873,1500
	6251	1373831,3080	385889,0020
	6252	1373811,5470	385897,0170
	6253	1373779,9670	385915,8480
	6254	1373788,3990	385930,1560
	6255	1373803,8640	385953,5450
	6256	1373804,8860	385955,2680
	6257	1373822,9860	385985,8650
	6258	1373829,9430	385981,2190
	6259	1373834,4730	385989,9970
	6260	1373833,5780	385990,4640
	6261	1373851,5870	386024,9280
	6262	1373857,7050	386021,7630
	6263	1373859,6030	386026,0780
	6264	1373857,1760	386045,4700
	6265	1373872,5530	386075,7690
	6266	1373874,6120	386079,8350
	6267	1373831,6470	386106,3880
	6268	1373834,4070	386110,4140
	6269	1373826,3810	386116,6410
	6270	1373813,8350	386127,0440
	6271	1373796,1440	386097,8990
	6272	1373787,6800	386103,1400
	6273	1373785,5080	386104,4690
	6274	1373794,5310	386125,9310
	6275	1373800,5420	386135,7450
	6276	1373795,2420	386141,0630
	6277	1373781,1420	386155,1960
	6278	1373781,7520	386156,2690
	6279	1373765,2280	386171,2120
	6280	1373766,6520	386172,3400
	6281	1373765,1740	386174,2200
	6282	1373761,7060	386171,4940
	6283	1373760,8010	386172,2130
	6284	1373750,2160	386180,6400
	6285	1373744,0070	386181,2240

Сведения о характерных точках границ объекта	№ точки	Координаты	
		X	Y
	6286	1373726,9690	386185,4070
	6287	1373696,5460	386190,6740
	6288	1373684,0010	386196,8680
	6289	1373673,2340	386199,6090
	6290	1373670,0730	386199,7150
	6291	1373653,8410	386205,8000
	6292	1373640,2890	386209,1210
	6293	1373631,5330	386207,9900
	6294	1373617,3520	386209,3810
	6295	1373607,9060	386213,5710
	6296	1373589,0140	386218,9360
	6297	1373530,8220	386230,9630
	6298	1373515,7910	386234,0650
	6299	1373495,5120	386231,1130
	6300	1373468,1910	386227,1490
	6301	1373428,8990	386220,2140
	6302	1373390,7270	386209,2820
	6303	1373388,5080	386210,4350
	6304	1373387,2020	386212,8700
	6305	1373387,6760	386220,7580
	6306	1373388,8510	386220,9000
	6307	1373389,4430	386232,0210
	6308	1373380,9930	386232,3540
	6309	1373370,3240	386232,7590
	6310	1373360,4980	386237,0800
	6311	1373330,7760	386238,8250
	6312	1373301,5210	386240,7230
	6313	1373271,2630	386242,9680
	6314	1373265,3030	386243,6100
	6315	1373261,3820	386244,0480
	6316	1373259,9990	386244,1980
	6317	1373244,4430	386245,3770
	6318	1373213,8300	386247,6800
	6319	1373198,3070	386248,1950
	6320	1373176,7280	386248,9100
	6321	1373175,3810	386229,5800
	6322	1373167,9860	386230,1020
	6323	1373164,2190	386231,9590
	6324	1373156,9010	386232,2150
	6325	1373145,7800	386232,8210
	6326	1373139,5820	386233,2810
	6327	1373135,0080	386237,4960
	6328	1373135,5520	386250,0380
	6329	1373132,3480	386250,2930
	6330	1373113,0790	386251,7750

Сведения о характерных точках границ объекта	№ точки	Координаты	
		X	Y
	6331	1373108,4770	386252,1290
	6332	1373108,7070	386255,2650
	6333	1373100,6290	386255,7720
	6334	1373100,7090	386257,2430
	6335	1373101,6150	386274,0070
	6336	1373102,6180	386274,0150
	6337	1373102,6000	386279,8330
	6338	1373100,3700	386280,3990
	6339	1373084,3170	386280,3400
	6340	1373045,9920	386279,0150
	6341	1373046,0470	386280,0230
	6342	1373012,5870	386281,6980
	6343	1373012,5770	386287,7570
	6344	1372951,2530	386291,3600
	6345	1372930,9150	386292,0640
	6346	1372927,9220	386289,6370
	6347	1372913,2380	386290,9840
	6348	1372913,2160	386292,5600
	6349	1372860,1050	386298,6520
	6350	1372859,9880	386296,9040
	6351	1372858,2690	386281,4500
	6352	1372858,0980	386280,1280
	6353	1372858,0540	386279,7270
	6354	1372857,1080	386272,3320
	6355	1372856,8420	386270,2080
	6356	1372856,4810	386267,3970
	6357	1372850,3410	386267,9890
	6358	1372850,1410	386266,0070
	6359	1372848,5270	386249,3950
	6360	1372839,7860	386248,5270
	6361	1372834,3980	386249,2680
	6362	1372836,2740	386267,4890
	6363	1372836,3980	386268,6050
	6364	1372821,1450	386269,9740
	6365	1372815,9360	386270,5180
	6366	1372806,4060	386271,5140
	6367	1372803,6540	386271,8030
	6368	1372798,7630	386272,3140
	6369	1372797,3030	386272,4600
	6370	1372748,8310	386276,9160
	6371	1372745,0390	386277,4310
	6372	1372732,8810	386278,9710
	6373	1372729,8480	386279,3330
	6374	1372713,4850	386281,3510
	6375	1372700,5640	386282,9460

Сведения о характерных точках границ объекта	№ точки	Координаты	
		X	Y
	6376	1372694,3770	386283,6030
	6377	1372665,9470	386287,1910
	6378	1372660,8550	386292,6010
	6379	1372659,8480	386293,6810
	6380	1372653,8950	386299,9590
	6381	1372642,1750	386301,1600
	6382	1372636,0210	386301,7840
	6383	1372633,8490	386302,0210
	6384	1372623,5340	386298,1810
	6385	1372622,5190	386297,8050
	6386	1372612,1390	386299,0830
	6387	1372596,9250	386300,9920
	6388	1372597,5820	386306,0840
	6389	1372597,6370	386306,4710
	6390	1372593,2540	386306,6820
	6391	1372586,6400	386307,0000
	6392	1372586,6980	386307,5110
	6393	1372586,9500	386309,3390
	6394	1372556,5930	386312,7850
	6395	1372547,9970	386312,5590
	6396	1372540,6100	386313,0660
	6397	1372515,6580	386314,7780
	6398	1372515,5490	386313,1870
	6399	1372514,3590	386313,2520
	6400	1372514,3920	386313,7600
	6401	1372513,7930	386313,7890
	6402	1372513,8510	386314,8840
	6403	1372472,3180	386317,4610
	6404	1372466,2630	386317,7860
	6405	1372458,7660	386317,4610
	6406	1372458,4150	386317,4530
	6407	1372421,0170	386321,6250
	6408	1372416,1560	386322,1690
	6409	1372415,4660	386316,8510
	6410	1372414,8630	386312,2780
	6411	1372414,7100	386311,2740
	6412	1372414,6120	386310,6240
	6413	1372405,5740	386311,3720
	6414	1372392,8720	386312,4090
	6415	1372386,8860	386312,8980
	6416	1372384,5470	386313,0810
	6417	1372380,4550	386313,4130
	6418	1372379,6990	386313,4790
	6419	1372361,8070	386315,2710
	6420	1372356,5400	386315,8220

Сведения о характерных точках границ объекта	№ точки	Координаты	
		X	Y
	6421	1372346,1190	386316,9240
	6422	1372344,3780	386317,1210
	6423	1372343,8270	386317,1760
	6424	1372336,1480	386317,9900
	6425	1372334,5200	386318,1650
	6426	1372334,6040	386323,4070
	6427	1372334,7640	386333,3710
	6428	1372326,1870	386334,0720
	6429	1372296,2200	386334,2760
	6430	1372275,5100	386331,4910
	6431	1372269,4620	386331,8380
	6432	1372269,2430	386328,1660
	6433	1372267,6220	386328,7870
	6434	1372256,3550	386325,7500
	6435	1372250,6760	386321,2380
	6436	1372232,3530	386306,7260
	6437	1372222,7170	386298,9000
	6438	1372212,6750	386290,7650
	6439	1372210,7990	386289,3120
	6440	1372186,4100	386270,5330
	6441	1372172,1570	386259,5860
	6442	1372168,4190	386258,0680
	6443	1372164,5610	386254,2760
	6444	1372162,9330	386252,6730
	6445	1372147,3910	386227,3350
	6446	1372144,5960	386225,4410
	6447	1372120,0460	386178,9870
	6448	1372117,9360	386175,0120
	6449	1372117,5380	386174,2490
	6450	1372115,3590	386170,1580
	6451	1372112,8589	386165,4344
	6452	1372112,8550	386165,4270
	6453	1372114,6223	386164,5969
	6454	1372116,5230	386163,7040
	6455	1372116,5221	386163,7027
	6456	1372107,9020	386150,9080
	6457	1372103,7340	386143,3230
	6458	1372104,9350	386141,8880
	6459	1372102,0070	386136,4020
	6460	1372088,7833	386111,5905
	6461	1372079,9140	386094,9490
	6462	1372070,1570	386080,6490
	6463	1372065,8070	386074,2980
	6464	1372061,7260	386072,4980
	6465	1372059,7620	386071,9250

Сведения о характерных точках границ объекта	№ точки	Координаты	
		X	Y
	6466	1372057,4920	386071,2750
	6467	1372055,5360	386070,9730
	6468	1372050,1410	386061,9170
	6469	1372049,1040	386060,1610
	6470	1372047,8380	386058,0480
	6471	1372039,3620	386045,4300
	6472	1372036,5990	386037,0530
	6473	1372035,3440	386033,2530
	6474	1372032,3220	386024,0810
	6475	1372029,0330	386014,0950
	6476	1371993,0840	385903,4230
	6477	1371985,0338	385880,1924
	6478	1371985,0329	385880,1899
	6479	1371984,6800	385880,2500
	6480	1371970,8600	385838,4600
	6481	1372008,0500	385699,5500
	6482	1372023,5040	385655,7600
	6483	1371973,9220	385680,7360
	6484	1371960,2890	385680,6710
	6485	1371959,7490	385703,6110
	6486	1371956,9240	385709,1040
	6487	1371953,8580	385710,9110
	6488	1371940,8710	385711,7720
	6489	1371916,7550	385713,9260
	6490	1371904,2180	385712,4220
	6491	1371893,4430	385709,0130
	6492	1371892,9830	385708,8710
	6493	1371881,8360	385703,3770
	6494	1371878,4850	385700,6220
	6495	1371877,8680	385679,6410
	6496	1371860,7640	385664,2170
	6497	1371859,8920	385663,0810
	6498	1371845,4200	385652,5000
	6499	1371823,7500	385643,2840
	6500	1371804,8720	385640,2540
	6501	1371797,6740	385636,9730
	6502	1371791,1300	385628,2930
	6503	1371786,5600	385626,7970
	6504	1371774,3320	385627,2600
	6505	1371775,9600	385623,2930
	6506	1371771,6310	385603,5320
	6507	1371768,3750	385561,0820
	6508	1371761,5830	385517,0010
	6509	1371756,5570	385506,6680
	6510	1371750,9320	385500,3570

Сведения о характерных точках границ объекта	№ точки	Координаты	
		X	Y
	6511	1371746,5810	385498,1890
	6512	1371741,6470	385497,2330
	6513	1371727,9260	385496,9950
	6514	1371721,4660	385497,5720
	6515	1371715,0340	385499,1820
	6516	1371709,6032	385501,7058
	6517	1371709,6030	385501,7040
	6518	1371700,8910	385501,7400
	6519	1371700,3500	385500,8430
	6520	1371698,9740	385499,9120
	6521	1371689,8900	385500,8210
	6522	1371688,8750	385501,9160
	6523	1371688,5680	385504,2740
	6524	1371682,9650	385506,4850
	6525	1371678,1580	385509,5000
	6526	1371676,3920	385511,1610
	6527	1371672,5810	385514,7640
	6528	1371659,4490	385530,7360
	6529	1371655,6890	385532,7070
	2850	1371655,4440	385543,0580
	6530	1373808,3460	411473,0200
	6531	1373809,4960	411602,1640
	6532	1373839,7210	411708,7590
	6533	1373860,0080	411760,6110
	6534	1373867,0450	411776,3020
	6535	1373879,3680	411803,7720
	6536	1373924,6820	411881,2940
	6537	1373957,8350	411915,7720
	6538	1374011,2060	411956,3640
	6539	1374032,7260	411968,6460
	6540	1374054,8780	411980,2130
	6541	1374100,7580	411999,0830
	6542	1374132,5020	412013,8620
	6543	1374156,5630	412027,9660
	6544	1374220,6100	412062,6410
	6545	1374291,3470	412116,2560
	6546	1374294,1790	412103,8050
	6547	1374389,3890	412123,2820
	6548	1374389,9950	412120,3180
	6549	1374483,0010	412141,1300
	6550	1374484,0960	412132,0460
	6551	1374515,0840	412147,8570
	6552	1374523,4210	412149,8870
	6553	1374584,3470	412152,5910
	6554	1374583,0690	412160,1910

Сведения о характерных точках границ объекта	№ точки	Координаты	
		X	Y
	6555	1374624,6830	412168,3810
	6556	1374674,3960	412178,1410
	6557	1374725,5840	412186,5660
	6558	1374764,4050	412192,1720
	6559	1374784,6440	412194,4200
	6560	1374787,9110	412194,7780
	6561	1374789,9810	412195,0120
	6562	1374793,1820	412195,3580
	6563	1374812,4280	412197,4970
	6564	1374827,0830	412197,6690
	6565	1374831,1340	412197,7240
	6566	1374957,6210	412199,0380
	6567	1374973,0390	412199,2490
	6568	1374981,6710	412199,3080
	6569	1374984,9420	412199,3480
	6570	1375004,2060	412199,5450
	6571	1375013,9340	412200,0820
	6572	1375020,2990	412200,4500
	6573	1375085,2910	412213,1960
	6574	1375146,1040	412225,1900
	6575	1375194,6740	412239,9210
	6576	1375282,3730	412266,0300
	6577	1375366,3080	412292,3060
	6578	1375434,1290	412313,7900
	6579	1375473,1840	412325,9440
	6580	1375669,8820	412388,2940
	6581	1375718,2230	412404,0730
	6582	1375730,4800	412407,9890
	6583	1375768,2060	412419,9830
	6584	1375775,1450	412422,1990
	6585	1375788,4820	412426,2170
	6586	1375852,2330	412445,4640
	6587	1375854,7690	412438,6200
	6588	1375899,2410	412452,1980
	6589	1375897,1170	412459,3670
	6590	1375960,4150	412479,9120
	6591	1376009,5080	412497,4320
	6592	1376045,6900	412513,9630
	6593	1376053,7460	412517,6500
	6594	1376064,5060	412522,5660
	6595	1376072,6270	412526,2750
	6596	1376088,1400	412533,3700
	6597	1376108,8090	412542,8200
	6598	1376130,1510	412552,0000
	6599	1376148,5540	412563,8370

Сведения о характерных точках границ объекта	№ точки	Координаты	
		X	Y
	6600	1376258,5140	412635,0590
	6601	1376272,5920	412644,1410
	6602	1376275,5710	412637,5230
	6603	1376287,9190	412643,6590
	6604	1376276,7930	412668,9900
	6605	1376282,6550	412672,7200
	6606	1376300,1570	412683,6880
	6607	1376349,1690	412720,3670
	6608	1376365,8420	412733,2300
	6609	1376391,3190	412753,0310
	6610	1376380,7240	412760,6380
	6611	1376361,1340	412779,7160
	6612	1376332,2550	412812,9790
	6613	1376308,7710	412849,0190
	6614	1376281,9950	412909,9920
	6615	1376273,6220	412940,2180
	6616	1376268,0330	412974,9620
	6617	1376266,3290	412999,3770
	6618	1376267,1460	413046,5530
	6619	1376267,4090	413061,8360
	6620	1376258,3830	413062,1710
	6621	1376259,7220	413098,9310
	6622	1376263,0040	413125,7110
	6623	1376264,9032	413199,5082
	6624	1376265,1130	413207,6600
	6625	1376266,4680	413222,2130
	6626	1376268,5717	413290,1376
	6627	1376272,3825	413457,9131
	6628	1376275,5335	413622,2105
	6629	1376272,8950	413636,4260
	6630	1376272,6290	413663,2900
	6631	1376275,9030	413692,4420
	6632	1376276,9755	413697,3967
	6633	1376277,7008	413735,2126
	6634	1376279,6291	413880,0091
	6635	1376393,1903	413886,4165
	6636	1376382,2027	413727,3120
	6637	1376362,8861	413456,2879
	6638	1376350,3315	413255,1300
	6639	1376350,7287	413255,0240
	6640	1376349,7718	413254,4975
	6641	1376344,5049	413191,4781
	6642	1376344,4500	413190,8160
	6643	1376342,5377	413164,5798
	6644	1376340,3650	413134,7700

Сведения о характерных точках границ объекта	№ точки	Координаты	
		X	Y
	6645	1376337,6900	413078,7280
	6646	1376335,9670	413041,2750
	6647	1376335,9458	413026,8158
	6648	1376335,9200	413009,1990
	6649	1376336,9144	412993,0009
	6650	1376337,5660	412982,3860
	6651	1376340,7850	412963,0920
	6652	1376341,2921	412960,0366
	6653	1376342,0740	412955,3250
	6654	1376343,9953	412948,3701
	6655	1376348,6140	412931,6510
	6656	1376358,6416	412905,8023
	6657	1376359,6740	412903,1410
	6658	1376369,4410	412884,1860
	6659	1376383,8193	412862,0964
	6660	1376388,3050	412855,2050
	6661	1376391,6972	412851,2981
	6662	1376398,9810	412842,9090
	6663	1376532,5780	412836,7070
	6664	1376598,2670	412826,1150
	6665	1376598,2690	412826,1147
	6666	1376650,7540	412817,6400
	6667	1376735,5180	412803,9340
	6668	1376803,4040	412797,8060
	6669	1376991,3650	412782,2890
	6670	1377040,8590	412778,2050
	6671	1377081,3080	412774,8580
	6672	1377238,5177	412761,8839
	6673	1377378,3006	412750,3480
	6674	1377378,3010	412750,3480
	6675	1377378,8560	412692,9050
	6676	1377384,4950	412692,4590
	6677	1377384,5540	412691,0690
	6678	1377385,9810	412689,4700
	6679	1377393,4710	412688,8420
	6680	1377393,7920	412691,7440
	6681	1377420,8820	412689,6410
	6682	1377421,2220	412689,6200
	6683	1377437,1250	412688,3820
	6684	1377446,3670	412687,6700
	6685	1377452,2650	412687,2180
	6686	1377484,5460	412684,7250
	6687	1377487,8010	412684,4440
	6688	1377530,1630	412681,1880
	6689	1377532,4230	412681,0160

Сведения о характерных точках границ объекта	№ точки	Координаты	
		X	Y
	6690	1377569,6050	412678,1290
	6691	1377578,5260	412677,4430
	6692	1377599,2030	412675,8410
	6693	1377617,0840	412674,4570
	6694	1377646,1680	412672,2050
	6695	1377653,3650	412671,6470
	6696	1377683,3980	412669,3220
	6697	1377685,2810	412669,1830
	6698	1377697,8190	412668,2090
	6699	1377700,2170	412684,0280
	6700	1377703,1190	412703,0440
	6701	1377705,3600	412717,7830
	6702	1377706,4950	412725,2470
	6703	1377745,2940	412705,7490
	6704	1377975,7440	412668,5330
	6705	1378089,2450	412622,5510
	6706	1378105,2540	412616,0680
	6707	1378120,9160	412609,3600
	6708	1378617,6370	412396,4000
	6709	1378708,6170	412351,3050
	6710	1378903,3190	412244,8780
	6711	1378963,6680	412208,2250
	6712	1379008,7890	412176,7000
	6713	1378993,8573	412090,8205
	6714	1378993,8570	412090,8190
	6715	1378979,8029	412101,9259
	6716	1378940,4390	412133,0350
	6717	1378917,4190	412150,7340
	6718	1378898,7640	412164,2490
	6719	1378866,4610	412185,5220
	6720	1378841,5320	412199,8300
	6721	1378805,7510	412219,0430
	6722	1378721,0200	412263,6650
	6723	1378665,0720	412292,7950
	6724	1378644,2871	412303,7411
	6725	1378579,0890	412338,0770
	6726	1378546,0698	412355,4056
	6727	1378521,5360	412368,2810
	6728	1378466,1620	412395,4770
	6729	1378445,2352	412404,6520
	6730	1378429,4720	412411,5630
	6731	1378404,8847	412421,4504
	6732	1378381,3140	412430,9290
	6733	1378352,4805	412442,1188
	6734	1378292,4440	412465,4180

Сведения о характерных точках границ объекта	№ точки	Координаты	
		X	Y
	6735	1378259,9725	412477,7258
	6736	1378258,8270	412478,1600
	6737	1378257,7333	412478,5719
	6738	1378211,5231	412495,9760
	6739	1378211,5230	412495,9760
	6740	1378210,9477	412494,3168
	6741	1378201,3030	412466,4990
	6742	1378190,8320	412436,2950
	6743	1378184,3858	412417,7114
	6744	1378181,0970	412408,2300
	6745	1378090,7960	412442,4820
	6746	1378061,6760	412452,1070
	6747	1378042,6740	412457,5450
	6748	1378021,8810	412462,9053
	6749	1378009,3570	412466,1340
	6750	1378005,0133	412466,9780
	6751	1377996,9030	412468,5540
	6752	1377953,9900	412474,7840
	6753	1377791,7880	412494,1470
	6754	1377730,9280	412501,7320
	6755	1377704,1700	412505,0720
	6756	1377646,5400	412512,2480
	6757	1377625,5230	412514,5660
	6758	1377620,0010	412515,1860
	6759	1377587,0560	412518,6610
	6760	1377563,3200	412520,6720
	6761	1377526,8710	412523,6100
	6762	1377464,0800	412528,2240
	6763	1377461,4260	412528,4280
	6764	1377383,4730	412534,1480
	6765	1377354,1680	412536,2870
	6766	1377243,6820	412544,8820
	6767	1377223,4650	412546,1310
	6768	1377165,0799	412548,8850
	6769	1377161,0310	412549,0760
	6770	1376960,3400	412563,8440
	6771	1376937,0310	412565,4060
	6772	1376907,5900	412567,3880
	6773	1376907,5900	412567,3889
	6774	1376909,3432	412599,6577
	6775	1376911,0060	412630,2623
	6776	1376911,0060	412630,2630
	6777	1376900,9515	412630,6422
	6778	1376878,3940	412631,4930
	6779	1376864,7372	412632,0104

Сведения о характерных точках границ объекта	№ точки	Координаты	
		X	Y
	6780	1376800,7470	412634,4350
	6781	1376721,6010	412637,7790
	6782	1376718,5152	412637,9096
	6783	1376560,9060	412644,5790
	6784	1376543,2013	412644,5463
	6785	1376521,3540	412644,5060
	6786	1376497,1220	412643,8380
	6787	1376478,4190	412643,0240
	6788	1376460,3850	412640,2640
	6789	1376444,3320	412636,8810
	6790	1376422,2500	412630,7300
	6791	1376409,8720	412626,5260
	6792	1376395,7341	412620,9393
	6793	1376395,7030	412620,9270
	6794	1376365,3610	412605,9070
	6795	1376360,3655	412603,1918
	6796	1376360,3310	412603,1730
	6797	1376352,1880	412619,5430
	6798	1376339,1760	412613,6450
	6799	1376318,5570	412600,7710
	6800	1376288,3930	412581,7550
	6801	1376280,9730	412593,2450
	6802	1376225,0580	412557,2120
	6803	1376223,9380	412556,5000
	6804	1376222,7520	412558,9500
	6805	1376211,8050	412553,8650
	6806	1376213,6370	412549,8610
	6807	1376190,8540	412535,1840
	6808	1376187,3430	412532,9180
	6809	1376186,0360	412532,0780
	6810	1376171,1840	412522,5230
	6811	1376163,9650	412517,8610
	6812	1376160,2120	412515,4420
	6813	1376146,5800	412506,9370
	6814	1376137,7940	412502,0790
	6815	1376116,0800	412490,0450
	6816	1376069,8420	412470,4920
	6817	1376042,5800	412460,2940
	6818	1375974,4130	412437,1490
	6819	1375915,3560	412417,8920
	6820	1375867,6980	412403,1750
	6821	1375814,2110	412386,4940
	6822	1375767,2830	412372,7850
	6823	1375568,9560	412309,5960
	6824	1375447,6190	412270,8880

Сведения о характерных точках границ объекта	№ точки	Координаты	
		X	Y
	6825	1375405,2610	412257,4490
	6826	1375402,6115	412256,6050
	6827	1375379,8790	412249,3640
	6828	1375310,2328	412227,5835
	6829	1375295,5060	412222,9780
	6830	1375223,3326	412201,4973
	6831	1375207,6610	412196,8330
	6832	1375170,9995	412185,7050
	6833	1375157,3600	412181,5650
	6834	1375068,7750	412163,9680
	6835	1375040,2513	412160,3678
	6836	1375023,7810	412158,2890
	6837	1375006,6920	412157,2310
	6838	1374988,0840	412156,7560
	6839	1374903,2500	412154,6942
	6840	1374903,2400	412154,6940
	6841	1374903,7838	412131,5306
	6842	1374903,7840	412131,5240
	6843	1374903,7208	412131,5226
	6844	1374808,9970	412129,4390
	6845	1374806,8070	412129,3850
	6846	1374806,9820	412128,5930
	6847	1374808,8290	412119,4490
	6848	1374803,0000	412118,7120
	6849	1374794,4010	412117,6320
	6850	1374794,4066	412117,6011
	6851	1374784,3104	412116,3157
	6852	1374783,2610	412116,1790
	6853	1374723,8945	412105,2906
	6854	1374646,2140	412087,4322
	6855	1374646,2114	412087,4335
	6856	1374628,6229	412083,4278
	6857	1374409,9840	412033,6586
	6858	1374411,5808	412026,6128
	6859	1374412,5073	412022,5334
	6860	1374414,5601	412013,4790
	6861	1374415,0340	412011,3910
	6862	1374415,0336	412011,3909
	6863	1374415,0340	412011,3889
	6864	1374270,4123	411969,0044
	6865	1374270,4100	411969,0040
	6866	1374269,1224	411968,4176
	6867	1374159,1730	411918,3420
	6868	1374141,2029	411903,9314
	6869	1374131,3710	411896,0470

Сведения о характерных точках границ объекта	№ точки	Координаты	
		X	Y
	6870	1374098,4700	411866,1800
	6871	1374070,4450	411833,0890
	6872	1374051,2750	411808,3270
	6873	1374022,4730	411764,2170
	6874	1374013,5802	411747,9862
	6875	1374008,9240	411739,4880
	6876	1374000,0435	411720,1859
	6877	1373993,5100	411705,9850
	6878	1373977,0890	411662,1920
	6879	1373971,6062	411647,5393
	6880	1373954,5280	411601,8980
	6881	1373946,1118	411560,9115
	6882	1373945,9470	411560,1090
	6883	1373945,9470	411560,1086
	6884	1373945,3450	411528,7570
	6885	1373945,3450	411528,7550
	6886	1373947,8186	411511,3255
	6887	1373960,4450	411422,3580
	6888	1373960,4435	411422,3574
	6889	1373890,5180	411397,1360
	6890	1373908,9000	411329,5670
	6891	1373915,3130	411316,5520
	6892	1373962,4490	411221,0310
	6893	1373960,3760	411220,0130
	6894	1373978,6040	411185,7280
	6895	1373985,1880	411174,6180
	6896	1374001,4820	411150,2760
	6897	1374006,0850	411142,8120
	6898	1374036,6500	411089,2590
	6899	1374039,0590	411085,1850
	6900	1374084,8260	411008,2430
	6901	1374085,8520	411006,5280
	6902	1374089,4100	411000,5380
	6903	1374089,8230	410999,8370
	6904	1374088,6620	410999,1550
	6905	1374094,9440	410988,3000
	6906	1374161,0020	410872,2120
	6907	1374156,6540	410869,7400
	6908	1374090,6110	410985,7920
	6909	1374085,7090	410994,0340
	6910	1374081,7450	411000,7060
	6911	1374080,0340	411003,5900
	6912	1374079,0080	411005,3050
	6913	1374037,0800	411075,7900
	6914	1374033,1020	411082,4730

Сведения о характерных точках границ объекта	№ точки	Координаты	
		X	Y
	6915	1374000,4780	411139,4970
	6916	1373996,0110	411146,7650
	6917	1373979,6770	411171,1570
	6918	1373972,9430	411182,5420
	6919	1373954,8020	411216,6260
	6920	1373952,9700	411215,4870
	6921	1374047,0080	411032,2820
	6922	1374049,6620	411033,9140
	6923	1374067,0580	410999,2240
	6924	1374074,0770	410985,2120
	6925	1374074,5730	410984,6970
	6926	1374076,6280	410982,5580
	6927	1374129,1550	410876,9310
	6928	1374125,4140	410874,7920
	6929	1374129,8490	410867,0650
	6930	1374131,9330	410868,2730
	6931	1374141,8060	410848,6180
	6932	1374138,8100	410847,1980
	6933	1374141,3240	410841,5370
	6934	1374143,7660	410836,0400
	6935	1374148,0190	410826,4920
	6936	1374174,1050	410774,8920
	6937	1374173,1200	410774,4170
	6938	1374183,5260	410753,3570
	6939	1374186,2300	410747,8630
	6940	1374198,6150	410722,7730
	6941	1374200,7830	410718,3860
	6942	1374202,9510	410714,0020
	6943	1374203,4440	410713,0060
	6944	1374203,6190	410712,6520
	6945	1374203,9070	410712,0680
	6946	1374215,5070	410688,6270
	6947	1374219,9560	410679,6590
	6948	1374249,3390	410620,6460
	6949	1374249,2480	410620,5910
	6950	1374250,5800	410618,1530
	6951	1374251,3210	410617,4270
	6952	1374253,8430	410614,9850
	6953	1374254,5660	410614,2920
	6954	1374253,9310	410613,9520
	6955	1374281,5870	410564,8920
	6956	1374281,2730	410564,7500
	6957	1374288,7700	410550,8730
	6958	1374287,9230	410550,3800
	6959	1374286,7080	410547,6170

Сведения о характерных точках границ объекта	№ точки	Координаты	
		X	Y
	6960	1374316,5940	410488,4940
	6961	1374330,4820	410493,3670
	6962	1374331,1100	410492,1190
	6963	1374332,4849	410489,4040
	6964	1374334,8550	410484,7240
	6965	1374353,5390	410447,7600
	6966	1374355,3235	410444,1700
	6967	1374355,9990	410442,8110
	6968	1374407,0446	410341,7189
	6969	1374406,6700	410341,6400
	6970	1374396,5900	410337,5100
	6971	1374393,7100	410336,3100
	6972	1374406,1100	410312,2100
	6973	1374408,3600	410314,3200
	6974	1374412,4800	410318,3300
	6975	1374416,8700	410322,2500
	6976	1374416,8736	410322,2532
	6977	1374417,2864	410321,4358
	6978	1374417,2800	410321,4300
	6979	1374414,0700	410318,5100
	6980	1374406,8900	410310,6100
	6981	1374410,3000	410304,4100
	6982	1374422,8200	410310,4500
	6983	1374422,8309	410310,4553
	6984	1374478,0843	410201,0299
	6985	1374483,9280	410189,4570
	6986	1374485,6730	410185,8760
	6987	1374515,9995	410126,0292
	6988	1374518,2153	410121,6565
	6989	1374518,2160	410121,6550
	6990	1374512,3000	410118,3982
	6991	1374505,8240	410114,8330
	6992	1374510,1205	410106,7383
	6993	1374520,7565	410086,6998
	6994	1374520,7570	410086,6990
	6995	1374523,3237	410088,0535
	6996	1374533,5170	410093,4330
	6997	1374543,4813	410075,2097
	6998	1374551,6650	410060,2430
	6999	1374560,9903	410046,3451
	7000	1374570,0500	410032,8430
	7001	1374592,9320	409998,7450
	7002	1374622,7010	409954,3680
	7003	1374625,2463	409950,5073
	7004	1374626,5150	409948,5830

Сведения о характерных точках границ объекта	№ точки	Координаты	
		X	Y
	7005	1374633,4332	409938,0815
	7006	1374640,8850	409926,7700
	7007	1374647,9767	409916,0049
	7008	1374666,6540	409887,6530
	7009	1374699,3931	409838,1643
	7010	1374719,2330	409808,1740
	7011	1374734,0990	409785,7050
	7012	1374752,3530	409758,1110
	7013	1374769,8800	409731,6080
	7014	1374775,2560	409723,4870
	7015	1374779,7278	409716,7268
	7016	1374797,3240	409690,1260
	7017	1374805,1020	409678,2820
	7018	1374803,1310	409677,1870
	7019	1374799,5690	409675,2670
	7020	1374796,8940	409673,5370
	7021	1374834,5000	409618,8120
	7022	1374836,1640	409616,3850
	7023	1374837,5620	409613,1910
	7024	1374837,7440	409612,8810
	7025	1374857,3520	409579,8380
	7026	1374872,0110	409556,0580
	7027	1374878,8620	409543,9180
	7028	1374880,0660	409542,3230
	7029	1374909,7110	409489,8650
	7030	1374913,5880	409483,7920
	7031	1374914,6430	409482,0910
	7032	1374932,3630	409453,2560
	7033	1374930,9980	409452,4710
	7034	1374936,6380	409443,8940
	7035	1374947,0580	409425,0700
	7036	1374957,0480	409430,6510
	7037	1374981,8430	409388,3620
	7038	1374987,7670	409378,7080
	7039	1375008,8050	409346,9020
	7040	1375042,8780	409296,9450
	7041	1375164,1710	409122,5260
	7042	1375199,6160	409071,9040
	7043	1375219,9540	409041,8970
	7044	1375231,1230	409026,6910
	7045	1375249,0480	409002,4700
	7046	1375254,6290	408995,3780
	7047	1375276,6680	408971,1050
	7048	1375305,0390	408946,2560
	7049	1375379,2660	408887,1370

Сведения о характерных точках границ объекта	№ точки	Координаты	
		X	Y
	7050	1375420,3320	408854,3420
	7051	1375438,2970	408839,9570
	7052	1375449,5140	408830,5510
	7053	1375461,7590	408820,1630
	7054	1375468,8550	408814,1520
	7055	1375484,2360	408799,3440
	7056	1375478,4440	408792,5550
	7057	1375484,3350	408786,7800
	7058	1375487,8310	408783,3680
	7059	1375497,5400	408773,8480
	7060	1375501,6870	408769,7930
	7061	1375504,3800	408762,4090
	7062	1375507,3190	408763,3330
	7063	1375508,0670	408763,5590
	7064	1375510,2170	408761,4530
	7065	1375510,9760	408760,6970
	7066	1375515,9110	408755,7990
	7067	1375524,6050	408747,1520
	7068	1375527,2810	408744,4990
	7069	1375531,7120	408740,1040
	7070	1375534,0330	408737,7830
	7071	1375537,5590	408734,2860
	7072	1375541,8400	408730,0340
	7073	1375546,4100	408725,5010
	7074	1375552,7760	408719,1680
	7075	1375555,0610	408716,9630
	7076	1375563,1270	408709,1520
	7077	1375567,3571	408705,0493
	7078	1375568,1060	408704,3230
	7079	1375571,0990	408701,4250
	7080	1375569,6750	408699,9290
	7081	1375568,5440	408698,7420
	7082	1375565,5870	408695,6510
	7083	1375568,8540	408692,5780
	7084	1375584,6690	408677,7480
	7085	1375604,0250	408660,8920
	7086	1375607,1430	408658,3620
	7087	1375627,4730	408641,8720
	7088	1375630,1780	408639,4920
	7089	1375643,0440	408628,6040
	7090	1375646,6210	408625,5740
	7091	1375647,6210	408624,7310
	7092	1375648,5230	408623,9610
	7093	1375649,9900	408623,4830
	7094	1375656,6990	408618,2490

Сведения о характерных точках границ объекта	№ точки	Координаты	
		X	Y
	7095	1375657,6690	408617,4930
	7096	1375668,1450	408609,3170
	7097	1375669,4630	408608,2990
	7098	1375687,5160	408594,2170
	7099	1375693,6000	408599,3860
	7100	1375709,4410	408583,9500
	7101	1375707,9850	408582,4720
	7102	1375709,7080	408580,7930
	7103	1375711,1460	408582,2670
	7104	1375711,5360	408581,9020
	7105	1375760,3950	408534,2950
	7106	1375845,3380	408450,6450
	7107	1375849,4370	408454,2180
	7108	1375840,7210	408464,2960
	7109	1375830,4090	408477,0710
	7110	1375808,4110	408509,6210
	7111	1375802,7860	408520,6730
	7112	1375797,6580	408532,4160
	7113	1375790,8620	408551,6040
	7114	1375791,5847	408551,8708
	7115	1375792,3140	408552,1400
	7116	1375791,9160	408553,3480
	7117	1375793,0300	408553,7320
	7118	1375772,3450	408612,9380
	7119	1375771,7470	408612,7260
	7120	1375770,7403	408612,3788
	7121	1375770,0130	408612,1280
	7122	1375758,5660	408645,9410
	7123	1375749,0550	408672,8530
	7124	1375755,2630	408675,0140
	7125	1375798,3370	408550,0010
	7126	1375803,7420	408534,8320
	7127	1375808,7060	408523,4690
	7128	1375814,0610	408512,9610
	7129	1375835,6650	408480,9830
	7130	1375839,7473	408476,0132
	7131	1375840,6513	408475,6077
	7132	1375840,7121	408477,1894
	7133	1375838,8563	408482,5683
	7134	1375832,8475	408496,7953
	7135	1375813,8835	408551,0134
	7136	1375794,4333	408609,4296
	7137	1375785,0066	408635,3102
	7138	1375789,8636	408636,5862
	7139	1375799,1556	408611,0754

Сведения о характерных точках границ объекта	№ точки	Координаты	
		X	Y
	7140	1375818,6160	408552,6288
	7141	1375822,7489	408540,8126
	7142	1375822,1020	408540,5810
	7143	1375839,0380	408492,5870
	7144	1375844,0490	408481,2720
	7145	1375845,0371	408480,7861
	7146	1375845,0399	408480,7793
	7147	1375844,0900	408481,2460
	7148	1375846,8333	408476,5331
	7149	1375861,2120	408451,8310
	7150	1375865,5770	408446,8740
	7151	1375876,3418	408431,3217
	7152	1375876,9030	408430,5110
	7153	1375878,0670	408428,8650
	7154	1375893,9080	408410,8850
	7155	1375942,7450	408362,1580
	7156	1375963,3460	408383,2110
	7157	1375977,8330	408369,5230
	7158	1375990,7280	408357,1860
	7159	1375993,0240	408354,9670
	7160	1376000,3720	408347,6380
	7161	1376003,9080	408344,1120
	7162	1375983,6140	408319,0840
	7163	1375985,8850	408317,1020
	7164	1376005,3360	408300,1220
	7165	1376012,1030	408295,3920
	7166	1376026,6630	408284,3910
	7167	1376052,7600	408265,3850
	7168	1376053,4280	408264,9110
	7169	1376058,3370	408261,4360
	7170	1376106,9810	408227,0460
	7171	1376115,1600	408221,1840
	7172	1376132,1290	408208,4450
	7173	1376148,6460	408196,0280
	7174	1376154,3100	408191,5310
	7175	1376164,8150	408183,9720
	7176	1376199,7710	408158,8050
	7177	1376249,4110	408124,2290
	7178	1376269,4060	408108,2200
	7179	1376295,8830	408084,6960
	7180	1376286,2580	408074,1870
	7181	1376285,3858	408073,2312
	7182	1376285,3820	408073,2270
	7183	1376261,4670	408093,7840
	7184	1376255,9770	408098,5000

Сведения о характерных точках границ объекта	№ точки	Координаты	
		X	Y
	7185	1376250,2360	408102,6610
	7186	1376227,1900	408119,3490
	7187	1376171,7650	408152,0090
	7188	1376172,8050	408153,5710
	7189	1376175,9690	408158,3670
	7190	1376103,7650	408206,6860
	7191	1376102,9690	408207,2080
	7192	1376095,4720	408212,3510
	7193	1376047,7960	408245,0040
	7194	1376042,8210	408248,4090
	7195	1376033,8170	408254,5740
	7196	1375997,5720	408279,8060
	7197	1375968,7990	408299,8340
	7198	1375960,4110	408305,6810
	7199	1375926,0390	408329,6140
	7200	1375903,9280	408344,8060
	7201	1375902,2600	408345,9630
	7202	1375871,9170	408366,8110
	7203	1375781,4080	408454,3680
	7204	1375751,2080	408483,5820
	7205	1375744,5610	408490,0170
	7206	1375701,1920	408531,6340
	7207	1375639,4960	408590,8410
	7208	1375634,7800	408595,3820
	7209	1375633,3710	408598,4480
	7210	1375633,1340	408598,9770
	7211	1375635,5250	408601,6670
	7212	1375637,3830	408603,7510
	7213	1375638,7080	408605,2400
	7214	1375643,4405	408610,5423
	7215	1375643,4420	408610,5440
	7216	1375643,4263	408610,5563
	7217	1375638,2000	408614,6610
	7218	1375633,4630	408618,3770
	7219	1375597,5760	408646,8940
	7220	1375594,5720	408649,5620
	7221	1375576,3070	408665,7720
	7222	1375566,7840	408675,0870
	7223	1375563,0100	408678,7910
	7224	1375553,3670	408688,2270
	7225	1375548,7280	408692,7670
	7226	1375548,2100	408693,2640
	7227	1375547,5093	408693,9511
	7228	1375545,1730	408696,2420
	7229	1375543,7460	408697,6400

Сведения о характерных точках границ объекта	№ точки	Координаты	
		X	Y
	7230	1375542,7090	408698,6580
	7231	1375538,8040	408702,4800
	7232	1375528,0730	408712,9880
	7233	1375523,8090	408717,1680
	7234	1375523,2030	408717,7630
	7235	1375517,8120	408723,0370
	7236	1375516,9880	408723,8360
	7237	1375507,5780	408733,0630
	7238	1375504,5560	408736,0160
	7239	1375500,8290	408739,6730
	7240	1375497,2150	408743,2070
	7241	1375496,2010	408744,1960
	7242	1375488,0650	408752,0070
	7243	1375463,7080	408775,4030
	7244	1375454,6130	408767,0120
	7245	1375437,6990	408782,2950
	7246	1375409,0390	408808,2060
	7247	1375397,4202	408817,5843
	7248	1375376,8763	408834,1664
	7249	1375373,8490	408836,6100
	7250	1375353,7960	408851,9990
	7251	1375328,0640	408872,0040
	7252	1375322,3700	408876,1980
	7253	1375276,1710	408911,7090
	7254	1375245,0770	408938,9450
	7255	1375244,0990	408940,0180
	7256	1375223,7980	408966,0570
	7257	1375221,6990	408964,7000
	7258	1375220,2320	408966,3130
	7259	1375213,2890	408975,1530
	7260	1375194,8570	408999,9550
	7261	1374986,6610	409297,3830
	7262	1374970,1660	409320,8920
	7263	1374952,7048	409347,2839
	7264	1374945,7150	409342,2880
	7265	1374916,8760	409379,4710
	7266	1374910,0620	409374,6900
	7267	1374869,6560	409432,1110
	7268	1374892,7115	409448,9433
	7269	1374848,9650	409524,6390
	7270	1374831,5180	409554,3790
	7271	1374809,5410	409590,0690
	7272	1374788,8020	409621,4620
	7273	1374788,1560	409622,4300
	7274	1374785,6080	409620,7830

Сведения о характерных точках границ объекта	№ точки	Координаты	
		X	Y
	7275	1374758,4190	409663,3530
	7276	1374760,2110	409664,5980
	7277	1374743,7640	409689,5390
	7278	1374741,6950	409692,6560
	7279	1374736,1390	409701,1020
	7280	1374736,1627	409701,1244
	7281	1374736,1610	409701,1270
	7282	1374734,9750	409702,9300
	7283	1374680,5970	409785,0630
	7284	1374674,9650	409783,6980
	7285	1374672,5490	409787,5880
	7286	1374670,3150	409786,4390
	7287	1374656,9450	409808,4150
	7288	1374616,4371	409867,8659
	7289	1374562,8630	409947,9690
	7290	1374559,1290	409945,4620
	7291	1374554,5260	409952,4880
	7292	1374557,2380	409954,4450
	7293	1374555,7820	409958,0840
	7294	1374552,2160	409964,5370
	7295	1374525,2060	410004,9390
	7296	1374511,0910	410025,8790
	7297	1374497,9950	410045,7310
	7298	1374484,9610	410066,5290
	7299	1374475,7630	410081,0960
	7300	1374463,3860	410100,7880
	7301	1374477,0730	410109,0910
	7302	1374483,5340	410113,0040
	7303	1374483,2240	410113,4060
	7304	1374482,4320	410114,9170
	7305	1374483,4500	410115,4460
	7306	1374483,6870	410115,0010
	7307	1374490,2280	410118,9570
	7308	1374490,2720	410118,9650
	7309	1374481,9503	410135,6035
	7310	1374471,3540	410156,7900
	7311	1374458,8490	410181,0480
	7312	1374439,8244	410218,2230
	7313	1374439,0660	410219,7050
	7314	1374431,8460	410233,8300
	7315	1374424,8869	410248,1671
	7316	1374406,7890	410285,4520
	7317	1374397,5901	410300,8418
	7318	1374397,2110	410301,4760
	7319	1374397,2108	410301,4762

Сведения о характерных точках границ объекта	№ точки	Координаты	
		X	Y
	7320	1374397,2097	410301,4779
	7321	1374377,4036	410325,7661
	7322	1374374,3125	410324,2025
	7323	1374371,2285	410322,6425
	7324	1374371,2310	410322,6350
	7325	1374367,0080	410320,5100
	7326	1374365,7300	410323,2700
	7327	1374365,7450	410323,3210
	7328	1374364,6460	410325,4960
	7329	1374351,9370	410350,7690
	7330	1374341,0310	410372,4280
	7331	1374289,7630	410474,3070
	7332	1374270,4720	410512,8650
	7333	1374244,9330	410580,0400
	7334	1374241,4260	410589,4060
	7335	1374218,1420	410651,7700
	7336	1374206,8050	410673,3450
	7337	1374202,1520	410682,2070
	7338	1374189,8400	410705,6400
	7339	1374189,4680	410706,3450
	7340	1374187,0520	410710,9580
	7341	1374185,3980	410714,0940
	7342	1374172,2550	410740,6180
	7343	1374157,9870	410770,5960
	7344	1374126,5020	410834,0000
	7345	1374115,0960	410856,9730
	7346	1374082,1100	410916,2520
	7347	1374081,1610	410918,0190
	7348	1373994,3570	411082,1960
	7349	1373979,9000	411107,6550
	7350	1373920,7220	411218,1620
	7351	1373905,2610	411249,7310
	7352	1373895,4860	411273,1900
	7353	1373889,3100	411296,8120
	7354	1373886,8733	411307,0396
	7355	1373873,9580	411361,2490
	7356	1373856,6570	411448,2950
	7357	1373854,3940	411472,3550
	7358	1373848,0650	411473,6910
	6530	1373808,3460	411473,0200
	7359	1374809,2420	385600,3960
	7360	1374828,7730	385587,8990
	7361	1374831,4520	385586,1940
	7359	1374809,2420	385600,3960
	7362	1374831,4520	385586,1940

Сведения о характерных точках границ объекта	№ точки	Координаты	
		X	Y
	7363	1374837,6460	385583,2630
	7364	1374850,0050	385577,4160
	7362	1374831,4520	385586,1940
	7365	1383303,5540	390102,3350
	7366	1383306,0360	390095,4920
	7367	1383354,8810	390110,6540
	7368	1383361,5570	390112,9350
	7369	1383386,1870	390113,3440
	7370	1383419,9890	390114,0880
	7371	1383423,8800	390115,0560
	7372	1383424,6400	390112,9130
	7373	1383441,1270	390111,8980
	7374	1383445,4190	390112,1320
	7375	1383448,3830	390112,2850
	7376	1383463,5520	390111,0770
	7377	1383466,3480	390112,8370
	7378	1383470,2430	390107,7230
	7379	1383473,2320	390108,5770
	7380	1383476,7910	390106,6640
	7381	1383481,5140	390109,3330
	7382	1383515,8600	390101,9560
	7383	1383526,9530	390099,5870
	7384	1383543,1810	390096,4260
	7385	1383551,0210	390094,9000
	7386	1383551,4040	390094,8270
	7387	1383553,0390	390094,5100
	7388	1383554,0030	390094,3200
	7389	1383561,5840	390093,0280
	7390	1383583,5500	390090,7470
	7391	1383594,1670	390085,1480
	7392	1383597,3170	390084,5820
	7393	1383603,8250	390083,4430
	7394	1383604,7230	390087,4840
	7395	1383604,9970	390087,4360
	7396	1383606,7200	390087,1110
	7397	1383607,4100	390089,9690
	7398	1383609,4570	390089,5240
	7399	1383632,6820	390084,4400
	7400	1383632,3940	390081,1440
	7401	1383644,6580	390078,1760
	7402	1383644,3950	390076,6430
	7403	1383645,3950	390076,4460
	7404	1383647,3630	390076,0770
	7405	1383654,0310	390074,7850
	7406	1383654,3960	390076,6650

Сведения о характерных точках границ объекта	№ точки	Координаты	
		X	Y
	7407	1383665,7660	390074,6650
	7408	1383667,5430	390074,3140
	7409	1383667,9270	390074,2410
	7410	1383668,7950	390074,0740
	7411	1383669,4410	390073,9460
	7412	1383669,8870	390073,8620
	7413	1383712,9310	390065,5430
	7414	1383733,6520	390063,7260
	7415	1383759,6950	390061,4260
	7416	1383767,7140	390063,9890
	7417	1383768,2720	390061,7580
	7418	1383776,7920	390063,6350
	7419	1383782,1350	390066,2770
	7420	1383834,2640	390079,0160
	7421	1383850,3430	390086,6150
	7422	1383855,1750	390093,2690
	7423	1383862,7490	390097,1310
	7424	1383865,2090	390093,8350
	7425	1383890,0250	390114,3480
	7426	1383886,9380	390117,8590
	7427	1383893,2520	390122,8520
	7428	1383896,3950	390125,3380
	7429	1383928,6640	390150,6180
	7430	1383923,4270	390157,6660
	7431	1383937,0520	390167,7110
	7432	1383953,0760	390193,7280
	7433	1383957,9560	390196,4320
	7434	1383969,4240	390214,2190
	7435	1383968,8870	390214,6790
	7436	1383987,0830	390242,1450
	7437	1383988,8640	390240,5460
	7438	1383991,3170	390243,2400
	7439	1383988,9000	390249,9270
	7440	1383991,0790	390252,2080
	7441	1383992,2510	390253,4240
	7442	1383991,4880	390254,2700
	7443	1383989,9330	390256,0220
	7444	1383993,3790	390258,9020
	7445	1383994,4190	390259,7710
	7446	1383993,2260	390261,1250
	7447	1383990,7980	390263,8950
	7448	1383993,5390	390266,3190
	7449	1383992,3680	390267,7240
	7450	1384001,1210	390275,7100
	7451	1384012,4030	390296,6760

Сведения о характерных точках границ объекта	№ точки	Координаты	
		X	Y
	7452	1384014,1950	390323,8940
	7453	1384014,2240	390324,1820
	7454	1384014,7500	390329,7200
	7455	1384016,9140	390352,7070
	7456	1384017,6700	390360,6680
	7457	1384023,4400	390364,6720
	7458	1384021,3960	390368,1720
	7459	1384022,3380	390368,7310
	7460	1384021,4470	390369,9830
	7461	1384018,3960	390374,3520
	7462	1384018,3890	390379,8410
	7463	1384018,3920	390390,3420
	7464	1384015,3520	390395,7590
	7465	1384022,5130	390399,3720
	7466	1384018,7210	390406,2820
	7467	1384016,2100	390412,2570
	7468	1384013,8150	390419,0570
	7469	1384015,3590	390420,3050
	7470	1384011,6650	390425,0870
	7471	1384012,0160	390428,6050
	7472	1384010,7640	390433,2370
	7473	1384007,7710	390437,9820
	7474	1384009,4860	390438,9860
	7475	1384005,9350	390444,7200
	7476	1384005,2050	390448,3850
	7477	1383998,7520	390459,9590
	7478	1383985,8670	390483,0820
	7479	1383986,7320	390483,9790
	7480	1383974,1580	390503,5030
	7481	1383959,4190	390523,1950
	7482	1383956,4960	390529,4220
	7483	1383952,7290	390535,2690
	7484	1383951,0060	390538,0320
	7485	1383944,4620	390535,1420
	7486	1383906,8850	390508,8510
	7487	1383900,9860	390504,7260
	7488	1383900,4640	390504,3570
	7489	1383899,3440	390503,5760
	7490	1383898,6800	390503,1090
	7491	1383895,5410	390500,9260
	7492	1383884,7910	390493,4000
	7493	1383815,2480	390445,1220
	7494	1383709,2010	390369,8700
	7495	1383708,2190	390371,2310
	7496	1383690,9180	390360,6610

Сведения о характерных точках границ объекта	№ точки	Координаты	
		X	Y
	7497	1383684,9280	390356,2730
	7498	1383685,4170	390355,7080
	7499	1383664,4770	390340,0530
	7500	1383617,6080	390309,3380
	7501	1383615,1910	390312,3130
	7502	1383607,3290	390305,7460
	7503	1383607,5920	390305,2650
	7504	1383591,8060	390295,5960
	7505	1383589,2690	390294,0230
	7506	1383583,4220	390290,4420
	7507	1383576,6330	390286,2810
	7508	1383577,0560	390285,6240
	7509	1383563,6320	390276,1560
	7510	1383558,6350	390272,6300
	7511	1383557,1450	390271,5860
	7512	1383555,4150	390270,3630
	7513	1383553,6050	390269,0930
	7514	1383547,5570	390264,8260
	7515	1383543,7390	390262,1360
	7516	1383484,5290	390220,4130
	7517	1383447,3430	390196,9110
	7518	1383409,0180	390172,0030
	7519	1383402,7540	390167,9300
	7520	1383399,6630	390165,9290
	7521	1383401,0060	390163,7320
	7522	1383365,6340	390140,7660
	7523	1383362,0750	390138,4600
	7524	1383350,0920	390135,9150
	7525	1383340,5110	390129,1850
	7526	1383342,0220	390127,0610
	7527	1383337,9590	390124,5820
	7528	1383330,4510	390119,6110
	7365	1383303,5540	390102,3350
	7529	1383582,9180	391001,0710
	7530	1383585,4480	390993,3880
	7531	1383585,3960	390990,0340
	7532	1383585,3340	390986,0220
	7533	1383585,2100	390977,9560
	7534	1383596,6240	390934,1010
	7535	1383602,7600	390923,6220
	7536	1383604,6980	390913,5520
	7537	1383606,4930	390910,0180
	7538	1383612,5090	390898,3240
	7539	1383615,7900	390895,0280
	7540	1383618,2320	390888,9870

Сведения о характерных точках границ объекта	№ точки	Координаты	
		X	Y
	7541	1383623,8860	390877,8290
	7542	1383627,1160	390872,4780
	7543	1383628,4150	390871,8070
	7544	1383630,6890	390872,4340
	7545	1383637,2630	390859,5680
	7546	1383641,8550	390861,7360
	7547	1383661,4550	390835,5510
	7548	1383661,8020	390835,7960
	7549	1383665,1160	390832,1380
	7550	1383665,9050	390833,0070
	7551	1383678,8660	390819,5310
	7552	1383679,5770	390818,8200
	7553	1383690,5020	390809,2930
	7554	1383690,9400	390809,8660
	7555	1383691,0460	390809,8000
	7556	1383691,8520	390809,1870
	7557	1383700,3820	390802,7600
	7558	1383734,2950	390772,1470
	7559	1383731,4040	390768,9680
	7560	1383746,0990	390756,6310
	7561	1383748,8360	390759,9410
	7562	1383794,4280	390724,4930
	7563	1383862,9170	390675,6630
	7564	1383867,7640	390672,0970
	7565	1383878,7000	390664,4210
	7566	1383883,1310	390659,7960
	7567	1383885,5070	390657,3110
	7568	1383885,8940	390656,9130
	7569	1383893,9160	390648,5030
	7570	1383905,6620	390635,9840
	7571	1383908,3050	390632,8410
	7572	1383910,8630	390629,7900
	7573	1383912,3530	390628,0230
	7574	1383922,5360	390636,3270
	7575	1383931,1870	390643,0250
	7576	1383935,9350	390646,7110
	7577	1383938,6650	390648,8130
	7578	1383940,9500	390650,5870
	7579	1383941,8260	390651,2590
	7580	1383942,5310	390651,8140
	7581	1383945,2610	390653,9200
	7582	1383947,6010	390655,7410
	7583	1383952,3380	390659,4060
	7584	1383955,3640	390661,7450
	7585	1383957,0760	390663,0670

Сведения о характерных точках границ объекта	№ точки	Координаты	
		X	Y
	7586	1383961,1090	390666,1870
	7587	1383959,3460	390668,5090
	7588	1383956,5280	390672,1700
	7589	1383955,5390	390673,4690
	7590	1383954,3060	390675,0860
	7591	1383957,8790	390677,7000
	7592	1383960,0070	390679,2650
	7593	1383960,7660	390679,8240
	7594	1383961,7330	390680,5430
	7595	1383971,1760	390687,4520
	7596	1383975,4790	390690,6130
	7597	1383986,0930	390698,3910
	7598	1383999,1710	390707,9800
	7599	1383996,6970	390719,8720
	7600	1384010,4060	390729,5990
	7601	1384019,3710	390735,9540
	7602	1384020,4400	390736,7090
	7603	1384026,3570	390740,9100
	7604	1384036,2920	390725,3540
	7605	1384037,5330	390723,4190
	7606	1384042,3000	390726,8980
	7607	1384049,1440	390731,8730
	7608	1384050,7710	390733,0520
	7609	1384063,1450	390742,0560
	7610	1384057,1810	390750,3600
	7611	1384088,7830	390774,1650
	7612	1384109,9780	390744,7790
	7613	1384121,8950	390728,2410
	7614	1384122,5780	390727,2880
	7615	1384173,0760	390762,9380
	7616	1384173,6340	390763,3320
	7617	1384175,7910	390764,8510
	7618	1384235,5530	390806,9500
	7619	1384245,2870	390813,7970
	7620	1384246,9810	390811,4250
	7621	1384204,8530	390871,0360
	7622	1384256,2520	390908,6970
	7623	1384261,5040	390912,4490
	7624	1384296,0220	390935,5760
	7625	1384389,7800	391001,6700
	7626	1384479,7820	391065,4830
	7627	1384561,0560	391123,9450
	7628	1384631,5380	391175,1510
	7629	1384636,9320	391168,6830
	7630	1384648,8310	391150,8780

Сведения о характерных точках границ объекта	№ точки	Координаты	
		X	Y
	7631	1384647,7220	391150,0610
	7632	1384649,8420	391146,7830
	7633	1384651,0800	391147,4330
	7634	1384658,3980	391135,6940
	7635	1384647,0460	391127,6240
	7636	1384630,1870	391115,8780
	7637	1384616,7370	391107,2130
	7638	1384617,8540	391105,2350
	7639	1384614,1450	391102,5890
	7640	1384612,9190	391104,2750
	7641	1384602,6950	391096,8620
	7642	1384603,5020	391095,4420
	7643	1384595,4570	391089,9270
	7644	1384594,0230	391091,7410
	7645	1384584,7080	391085,0320
	7646	1384585,7410	391083,1310
	7647	1384562,2130	391067,1140
	7648	1384560,8410	391068,5420
	7649	1384557,6540	391066,4940
	7650	1384558,2240	391064,4540
	7651	1384531,5170	391045,6670
	7652	1384486,3000	391013,4300
	7653	1384494,8340	391002,9770
	7654	1384493,5460	391001,7580
	7655	1384498,5790	390994,2710
	7656	1384508,6710	391000,9800
	7657	1384511,2370	390997,3080
	7658	1384511,6530	390996,6990
	7659	1384525,9650	391007,1230
	7660	1384540,7470	391018,1750
	7661	1384535,7070	391024,1790
	7662	1384542,1310	391029,2200
	7663	1384549,9350	391032,0450
	7664	1384577,1820	391051,5070
	7665	1384629,1470	391088,6200
	7666	1384633,7750	391091,9160
	7667	1384686,8530	391129,6860
	7668	1384721,2950	391154,1630
	7669	1384719,1670	391156,7690
	7670	1384716,9950	391159,5030
	7671	1384725,3830	391166,3100
	7672	1384726,9300	391167,4970
	7673	1384734,9490	391173,7310
	7674	1384754,1670	391187,2610
	7675	1384765,4740	391195,2080

Сведения о характерных точках границ объекта	№ точки	Координаты	
		X	Y
	7676	1384767,1280	391196,3790
	7677	1384801,8100	391220,7790
	7678	1384803,4310	391221,9220
	7679	1384879,0880	391275,1500
	7680	1384882,3660	391277,4600
	7681	1384890,5630	391283,2240
	7682	1384891,3740	391281,8660
	7683	1384902,9440	391289,9870
	7684	1384902,0170	391291,2790
	7685	1384910,9820	391297,5860
	7686	1384914,6900	391300,3570
	7687	1384914,1210	391301,0980
	7688	1384912,8830	391302,7000
	7689	1384936,0420	391319,3730
	7690	1384965,1330	391340,4590
	7691	1384965,4690	391340,7770
	7692	1384966,9470	391342,1420
	7693	1384968,1990	391343,3060
	7694	1385018,7660	391378,8060
	7695	1385060,8290	391408,9150
	7696	1385085,3020	391426,4350
	7697	1385087,4630	391427,9680
	7698	1385272,9850	391559,6130
	7699	1385273,4010	391559,9160
	7700	1385274,6160	391560,7770
	7701	1385278,0180	391563,1930
	7702	1385526,1890	391739,3060
	7703	1385611,6210	391800,0050
	7704	1385656,9250	391831,9320
	7705	1385714,5040	391873,7460
	7706	1385717,9560	391876,2540
	7707	1385746,2620	391896,8180
	7708	1385751,3250	391900,7230
	7709	1385756,5330	391903,7460
	7710	1385766,5200	391910,8370
	7711	1385850,6700	391970,7300
	7712	1385871,7820	391985,7570
	7713	1385900,6830	392006,8540
	7714	1385917,4620	392018,3450
	7715	1385923,2620	392022,5930
	7716	1385934,6790	392030,9630
	7717	1385970,4670	392055,7170
	7718	1385975,2960	392059,0640
	7719	1385988,1000	392067,9260
	7720	1386008,3320	392081,9240

Сведения о характерных точках границ объекта	№ точки	Координаты	
		X	Y
	7721	1386042,9450	392105,8500
	7722	1386073,2330	392126,8230
	7723	1386096,7970	392143,1160
	7724	1386111,7950	392153,4890
	7725	1386117,5620	392157,9680
	7726	1386124,5340	392163,1800
	7727	1386128,5960	392166,2170
	7728	1386144,0460	392177,3460
	7729	1386165,7130	392193,2090
	7730	1386221,3790	392233,1220
	7731	1386317,3410	392297,2740
	7732	1386315,9360	392299,2890
	7733	1386386,5780	392349,8080
	7734	1386403,5800	392361,9630
	7735	1386405,4230	392363,2770
	7736	1386407,5400	392364,7880
	7737	1386415,7850	392370,6860
	7738	1386427,2900	392378,9130
	7739	1386429,6260	392380,5850
	7740	1386430,0240	392380,0190
	7741	1386433,6920	392374,8800
	7742	1386461,8450	392395,0570
	7743	1386455,4460	392404,3430
	7744	1386453,6980	392407,1610
	7745	1386499,4290	392436,3350
	7746	1386552,5690	392475,8250
	7747	1386594,5110	392505,6960
	7748	1386602,2270	392510,8830
	7749	1386636,6140	392534,1740
	7750	1386638,2780	392535,2940
	7751	1386639,3700	392536,0350
	7752	1386639,5670	392536,1700
	7753	1386641,0230	392537,1590
	7754	1386646,0530	392540,5650
	7755	1386647,1990	392541,3280
	7756	1386647,8560	392541,7840
	7757	1386648,6190	392542,2870
	7758	1386649,6080	392542,9700
	7759	1386665,5800	392553,7780
	7760	1386778,8950	392635,4500
	7761	1387001,5560	392794,3380
	7762	1387059,9740	392835,8280
	7763	1387142,4160	392894,6550
	7764	1387282,3540	392994,5630
	7765	1387302,2350	393008,5240

Сведения о характерных точках границ объекта	№ точки	Координаты	
		X	Y
	7766	1387307,2140	393012,0060
	7767	1387317,9080	393019,5070
	7768	1387322,7770	393022,9190
	7769	1387346,9700	393039,9720
	7770	1387366,3950	393053,8640
	7771	1387522,1000	393165,2040
	7772	1387595,7720	393217,0480
	7773	1387604,1090	393222,9030
	7774	1387930,2400	393452,7030
	7775	1387938,8350	393459,0650
	7776	1387970,4190	393482,4070
	7777	1388069,9030	393553,5270
	7778	1388250,5600	393682,2190
	7779	1388252,2130	393683,4050
	7780	1388252,5970	393683,6750
	7781	1388283,3590	393705,5900
	7782	1388270,0690	393725,3690
	7783	1388336,3390	393772,6770
	7784	1388337,9780	393773,8520
	7785	1388434,9650	393843,1000
	7786	1388552,8600	393927,2870
	7787	1388577,2240	393944,6830
	7788	1388636,3980	393986,9360
	7789	1388646,3190	393994,0060
	7790	1388647,9060	393991,8230
	7791	1388648,3520	393991,2130
	7792	1388649,0490	393990,2610
	7793	1388653,9840	393983,5230
	7794	1388703,6240	394019,3910
	7795	1388787,8250	394078,9340
	7796	1388787,3030	394079,7510
	7797	1388786,6460	394080,7550
	7798	1388782,7340	394086,7450
	7799	1388822,2160	394116,7590
	7800	1388863,6140	394143,6300
	7801	1388906,4870	394170,2090
	7802	1388988,9480	394224,1860
	7803	1389028,8170	394250,9070
	7804	1389070,0910	394279,0450
	7805	1389098,9550	394298,1750
	7806	1389099,2870	394301,7080
	7807	1389100,2180	394311,4240
	7808	1389102,3090	394333,4370
	7809	1389070,3460	394328,4220
	7810	1389065,9150	394327,7290

Сведения о характерных точках границ объекта	№ точки	Координаты	
		X	Y
	7811	1389048,3040	394324,9620
	7812	1389021,3960	394323,0970
	7813	1389015,3550	394322,9980
	7814	1389012,3480	394322,9550
	7815	1389008,8290	394322,9070
	7816	1388971,4280	394322,3920
	7817	1388848,2910	394338,0470
	7818	1388719,7420	394368,4770
	7819	1388662,3680	394400,1890
	7820	1388638,5290	394419,7780
	7821	1388616,1910	394436,4150
	7822	1388603,7710	394445,3430
	7823	1388597,5840	394449,3390
	7824	1388577,5740	394462,2640
	7825	1388566,6140	394473,1300
	7826	1388561,9120	394477,7910
	7827	1388520,2040	394523,7890
	7828	1388502,7490	394540,9470
	7829	1388499,2240	394544,5350
	7830	1388486,8390	394557,4520
	7831	1388404,4370	394640,3180
	7832	1388374,2070	394669,0840
	7833	1388362,6660	394677,9540
	7834	1388360,5530	394679,5710
	7835	1388353,4900	394684,9940
	7836	1388311,1280	394717,5410
	7837	1388259,8860	394749,1690
	7838	1388152,4260	394815,5220
	7839	1388092,3290	394851,1940
	7840	1388086,9520	394854,3910
	7841	1388027,0710	394889,9090
	7842	1387998,3010	394906,9760
	7843	1387965,7100	394926,3690
	7844	1387869,3390	394983,8130
	7845	1387851,1510	394994,6390
	7846	1387844,0190	394998,8910
	7847	1387790,5720	395030,7550
	7848	1387785,3860	395033,8470
	7849	1387732,0190	395065,6970
	7850	1387723,5260	395070,7810
	7851	1387696,0960	395087,1950
	7852	1387693,0550	395089,0860
	7853	1387685,1600	395093,9730
	7854	1387682,1820	395095,8170
	7855	1387658,6400	395109,8220

Сведения о характерных точках границ объекта	№ точки	Координаты	
		X	Y
	7856	1387640,7690	395121,4870
	7857	1387614,3500	395136,7550
	7858	1387611,3830	395138,5000
	7859	1387610,3430	395139,1020
	7860	1387606,7620	395141,2040
	7861	1387554,0490	395172,1450
	7862	1387546,3400	395176,7260
	7863	1387518,9390	395193,0960
	7864	1387494,6820	395207,5610
	7865	1387489,9770	395210,3720
	7866	1387488,2720	395211,4010
	7867	1387485,9250	395212,7990
	7868	1387433,4820	395244,0870
	7869	1387425,3170	395248,9450
	7870	1387422,1380	395250,8500
	7871	1387375,0710	395278,9740
	7872	1387368,1510	395283,0830
	7873	1387363,8690	395285,6600
	7874	1387280,8750	395335,1510
	7875	1387258,6030	395348,4330
	7876	1387049,7610	395472,1060
	7877	1387048,9510	395472,5800
	7878	1387048,6880	395472,7340
	7879	1387047,5090	395473,4270
	7880	1387015,8560	395491,7940
	7881	1387003,6730	395498,8790
	7882	1386955,6200	395521,1510
	7883	1386918,4490	395534,9010
	7884	1386858,1800	395551,9640
	7885	1386794,4800	395560,5090
	7886	1386782,0810	395562,1700
	7887	1386771,2700	395563,6220
	7888	1386754,0710	395565,9400
	7889	1386721,3960	395567,3380
	7890	1386685,6850	395568,8710
	7891	1386645,2460	395570,2620
	7892	1386542,4840	395573,8060
	7893	1386470,4220	395576,3570
	7894	1386437,2470	395577,5290
	7895	1386335,3830	395581,0660
	7896	1386314,0120	395581,7960
	7897	1386198,7200	395585,7410
	7898	1386097,1040	395592,2820
	7899	1386077,9230	395595,2830
	7900	1386065,4440	395597,2460

Сведения о характерных точках границ объекта	№ точки	Координаты	
		X	Y
	7901	1386041,4920	395604,2030
	7902	1386023,2940	395609,4920
	7903	1386008,4020	395613,8210
	7904	1386005,7370	395614,9300
	7905	1385985,1220	395623,5150
	7906	1385980,9680	395625,2600
	7907	1385963,5980	395632,4870
	7908	1385956,7390	395636,3850
	7909	1385923,8710	395655,0290
	7910	1385896,9380	395674,4910
	7911	1385896,1970	395675,0280
	7912	1385894,0650	395676,5680
	7913	1385882,1850	395685,1560
	7914	1385839,8660	395724,8500
	7915	1385835,9130	395729,5880
	7916	1385817,9340	395751,1230
	7917	1385814,4000	395756,2220
	7918	1385799,9280	395777,2390
	7919	1385789,9710	395795,7330
	7920	1385786,0510	395798,9890
	7921	1385780,1230	395803,9170
	7922	1385785,8210	395821,5610
	7923	1385771,8960	395847,2790
	7924	1385744,8170	395923,2530
	7925	1385740,7210	395939,8640
	7926	1385735,5170	395939,1420
	7927	1385727,6510	395938,0610
	7928	1385706,3490	395868,5220
	7929	1385672,9990	395772,7750
	7930	1385626,7650	395663,9390
	7931	1385625,3630	395660,6430
	7932	1385623,7860	395656,9350
	7933	1385620,5560	395649,5180
	7934	1385619,6550	395647,7180
	7935	1385618,0630	395644,5140
	7936	1385616,0520	395640,4950
	7937	1385613,5550	395635,4870
	7938	1385610,9020	395630,1840
	7939	1385564,3390	395536,8860
	7940	1385529,5070	395471,3580
	7941	1385520,5060	395454,4440
	7942	1385411,8160	395250,0110
	7943	1385308,5180	395055,8020
	7944	1385277,9640	394998,4450
	7945	1385091,5140	394648,1990

Сведения о характерных точках границ объекта	№ точки	Координаты	
		X	Y
	7946	1385117,8160	394631,5770
	7947	1385126,1670	394628,2440
	7948	1385137,2520	394628,0250
	7949	1385156,7730	394630,7630
	7950	1385160,6710	394616,4440
	7951	1385164,9120	394600,9200
	7952	1385098,7050	394478,6750
	7953	1385093,9050	394469,7980
	7954	1385092,6130	394467,4110
	7955	1385090,5760	394463,6620
	7956	1385086,2180	394454,8620
	7957	1385085,2580	394452,9270
	7958	1385083,2400	394448,0180
	7959	1385082,9660	394447,3390
	7960	1385082,3270	394446,2330
	7961	1385074,6620	394432,8850
	7962	1385070,7710	394425,4280
	7963	1385068,6250	394421,3040
	7964	1384997,7350	394459,1470
	7965	1384992,4240	394461,9720
	7966	1384982,7620	394467,1300
	7967	1384982,0620	394465,8370
	7968	1384980,5070	394462,9470
	7969	1384980,1240	394463,6770
	7970	1384978,3500	394463,5050
	7971	1384977,6380	394462,1220
	7972	1384978,2990	394460,5270
	7973	1384979,2400	394460,5890
	7974	1384975,9110	394454,4090
	7975	1384975,6120	394455,0440
	7976	1384973,8240	394455,1030
	7977	1384973,0100	394453,6320
	7978	1384973,6670	394452,1210
	7979	1384974,6560	394452,0730
	7980	1384973,4110	394449,7560
	7981	1384973,2250	394449,4230
	7982	1384973,0280	394449,0370
	7983	1384972,4690	394447,9890
	7984	1384967,3890	394438,3930
	7985	1384954,8870	394414,8000
	7986	1384953,2230	394411,5980
	7987	1384933,4870	394373,5690
	7988	1384929,1550	394365,1740
	7989	1384927,3040	394361,6010
	7990	1384919,6070	394346,7050

Сведения о характерных точках границ объекта	№ точки	Координаты	
		X	Y
	7991	1384923,2530	394345,0260
	7992	1384902,2290	394302,0800
	7993	1384891,2610	394279,6730
	7994	1384885,6540	394268,2050
	7995	1384881,4900	394259,7000
	7996	1384875,9780	394248,4290
	7997	1384865,0940	394229,1280
	7998	1384838,2850	394173,1330
	7999	1384836,0650	394164,6250
	8000	1384839,9050	394160,1610
	8001	1384825,7540	394125,0770
	8002	1384734,4530	393952,6070
	8003	1384714,0530	393900,4890
	8004	1384683,9880	393837,8180
	8005	1384659,5260	393789,1820
	8006	1384653,8460	393780,1230
	8007	1384655,7770	393778,8490
	8008	1384653,6780	393775,4180
	8009	1384652,0620	393776,5350
	8010	1384635,4390	393743,5390
	8011	1384620,5910	393718,1170
	8012	1384593,5850	393669,6410
	8013	1384573,6700	393630,8490
	8014	1384533,9730	393556,3670
	8015	1384539,5470	393551,1840
	8016	1384540,5540	393550,2420
	8017	1384537,2180	393547,1950
	8018	1384541,7290	393542,5330
	8019	1384544,7150	393539,4530
	8020	1384523,1000	393518,2940
	8021	1384497,9660	393479,2900
	8022	1384465,8970	393429,1430
	8023	1384455,8050	393413,1630
	8024	1384469,6270	393397,2930
	8025	1384453,2530	393366,4940
	8026	1384434,0140	393373,5860
	8027	1384422,6920	393377,7580
	8028	1384401,8870	393335,9800
	8029	1384382,6770	393306,2360
	8030	1384373,9940	393292,9940
	8031	1384367,8070	393285,2810
	8032	1384365,5370	393280,7880
	8033	1384364,4200	393276,1780
	8034	1384360,6860	393276,4120
	8035	1384356,6780	393266,8120

Сведения о характерных точках границ объекта	№ точки	Координаты	
		X	Y
	8036	1384355,0250	393261,3340
	8037	1384344,5340	393214,8510
	8038	1384341,2460	393216,0230
	8039	1384338,0590	393205,5510
	8040	1384337,2780	393202,9590
	8041	1384336,8660	393201,6090
	8042	1384335,7230	393197,8750
	8043	1384335,1540	393195,9730
	8044	1384334,3980	393193,5240
	8045	1384333,8180	393191,5970
	8046	1384332,4530	393187,1110
	8047	1384331,8730	393185,2130
	8048	1384327,5220	393170,9050
	8049	1384259,0220	392978,5460
	8050	1384241,2280	392952,8470
	8051	1384229,5520	392927,8190
	8052	1384234,5490	392925,3480
	8053	1384234,8630	392922,4680
	8054	1384232,9500	392903,8640
	8055	1384223,2410	392878,4490
	8056	1384211,5470	392845,3540
	8057	1384206,7030	392807,6020
	8058	1384196,6550	392806,0070
	8059	1384198,0420	392759,5500
	8060	1384197,0710	392759,1270
	8061	1384192,5230	392752,9980
	8062	1384192,4500	392751,3230
	8063	1384192,6100	392747,2280
	8064	1384191,9320	392739,2410
	8065	1384190,1030	392718,0530
	8066	1384187,9460	392708,4570
	8067	1384177,6090	392677,9430
	8068	1384174,0500	392667,5040
	8069	1384169,9150	392655,4480
	8070	1384164,5750	392640,4760
	8071	1384157,8920	392621,2630
	8072	1384136,5610	392559,7860
	8073	1384135,8160	392557,5040
	8074	1384129,3960	392538,7760
	8075	1384128,8300	392538,9660
	8076	1384116,7600	392503,6230
	8077	1384108,7150	392480,1900
	8078	1384102,9010	392463,0280
	8079	1384102,4410	392461,6520
	8080	1384100,8750	392456,9760

Сведения о характерных точках границ объекта	№ точки	Координаты	
		X	Y
	8081	1384098,4190	392449,7380
	8082	1384096,3560	392450,5300
	8083	1384094,3340	392444,6460
	8084	1384090,2210	392429,4700
	8085	1384081,9790	392432,1300
	8086	1384081,6760	392430,9520
	8087	1384081,5810	392430,5430
	8088	1384081,4860	392430,1890
	8089	1384081,3800	392429,7870
	8090	1384080,0700	392424,6260
	8091	1384078,9820	392420,3520
	8092	1384078,3760	392418,0010
	8093	1384077,3800	392414,0890
	8094	1384066,8610	392372,8730
	8095	1384066,2550	392370,5000
	8096	1384042,1980	392276,2280
	8097	1384039,3910	392276,8080
	8098	1384040,2520	392270,6220
	8099	1384039,8540	392268,8550
	8100	1384039,4310	392266,9350
	8101	1384035,3760	392265,1830
	8102	1384036,5040	392262,0840
	8103	1384035,2010	392262,3400
	8104	1384034,3100	392262,0400
	8105	1384032,1860	392262,0260
	8106	1384030,8280	392262,0150
	8107	1384029,2690	392251,1010
	8108	1384027,9010	392241,5420
	8109	1384023,3670	392209,8380
	8110	1384020,3520	392190,3540
	8111	1384019,4030	392183,8060
	8112	1384010,9130	392119,7420
	8113	1384009,5230	392107,4740
	8114	1383997,4490	392029,4950
	8115	1383995,6270	392016,8660
	8116	1383995,4520	392015,6870
	8117	1383993,8460	392004,5660
	8118	1383988,0680	392005,7080
	8119	1383986,9950	391999,5800
	8120	1383983,3520	391979,4650
	8121	1383980,9830	391979,9900
	8122	1383968,0410	391921,0680
	8123	1383963,7480	391902,8990
	8124	1383958,8940	391887,7440
	8125	1383953,4730	391890,5000

Сведения о характерных точках границ объекта	№ точки	Координаты	
		X	Y
	8126	1383962,6750	391924,1050
	8127	1383953,8350	391927,9630
	8128	1383946,3160	391931,7410
	8129	1383937,0740	391936,3950
	8130	1383928,2150	391940,8510
	8131	1383918,8350	391945,5750
	8132	1383917,7400	391946,1180
	8133	1383918,0280	391946,8190
	8134	1383913,3530	391948,4650
	8135	1383910,0820	391938,9100
	8136	1383840,3090	391739,3500
	8137	1383840,0530	391736,1480
	8138	1383843,1590	391735,0390
	8139	1383828,1470	391690,0490
	8140	1383808,4590	391630,9960
	8141	1383804,4400	391620,6480
	8142	1383806,1120	391619,9840
	8143	1383796,1220	391592,3020
	8144	1383795,1730	391592,6340
	8145	1383761,6040	391494,4350
	8146	1383762,0780	391494,2670
	8147	1383759,2200	391485,7400
	8148	1383752,4100	391488,0140
	8149	1383751,6430	391485,8610
	8150	1383750,6900	391482,0980
	8151	1383750,0550	391479,5500
	8152	1383754,5230	391479,7320
	8153	1383755,8840	391462,7740
	8154	1383754,5270	391462,6760
	8155	1383756,0450	391438,6040
	8156	1383755,9870	391430,5160
	8157	1383762,0930	391430,1220
	8158	1383763,7680	391430,0010
	8159	1383766,3710	391429,8440
	8160	1383767,8050	391429,5630
	8161	1383769,6670	391429,2020
	8162	1383774,0540	391403,0930
	8163	1383775,9300	391391,8660
	8164	1383780,1900	391378,2620
	8165	1383792,3220	391339,5500
	8166	1383794,8330	391331,5500
	8167	1383805,4990	391307,4890
	8168	1383825,8000	391261,7620
	8169	1383826,5670	391260,0390
	8170	1383827,9610	391256,8890

Сведения о характерных точках границ объекта	№ точки	Координаты	
		X	Y
	8171	1383706,8790	391202,4240
	8172	1383672,1970	391186,8050
	8173	1383654,9000	391179,0420
	8174	1383649,6330	391176,6690
	8175	1383630,4370	391168,0330
	8176	1383630,2840	391161,5980
	8177	1383630,1930	391157,2990
	8178	1383630,1160	391154,3060
	8179	1383630,0690	391152,1560
	8180	1383630,8170	391143,9870
	8181	1383631,1780	391140,1290
	8182	1383631,4120	391137,5050
	8183	1383631,7300	391136,0480
	8184	1383634,1750	391124,3320
	8185	1383634,3060	391123,9920
	8186	1383636,7740	391117,7140
	8187	1383638,1940	391114,0860
	8188	1383638,9350	391112,2140
	8189	1383641,9790	391104,4610
	8190	1383647,2900	391095,8800
	8191	1383658,3090	391083,2580
	8192	1383669,7630	391075,2100
	8193	1383681,0260	391068,2680
	8194	1383689,8920	391063,8400
	8195	1383718,5810	391058,5080
	8196	1383732,8780	391057,4600
	8197	1383749,0040	391061,3660
	8198	1383896,2890	391125,7040
	8199	1383898,1870	391126,5290
	8200	1383999,7960	391170,9280
	8201	1384000,2010	391169,9680
	8202	1384001,0000	391168,1320
	8203	1384002,2050	391165,3580
	8204	1383982,2350	391156,6780
	8205	1383980,3780	391155,8710
	8206	1383901,3150	391121,4990
	8207	1383899,4680	391120,6960
	8208	1383750,8330	391056,0770
	8209	1383734,2540	391052,3980
	8210	1383724,7750	391051,5290
	8211	1383709,1790	391053,3650
	8212	1383684,5670	391059,5950
	8213	1383675,4420	391063,5160
	8214	1383665,9300	391069,2680
	8215	1383653,8410	391078,5060

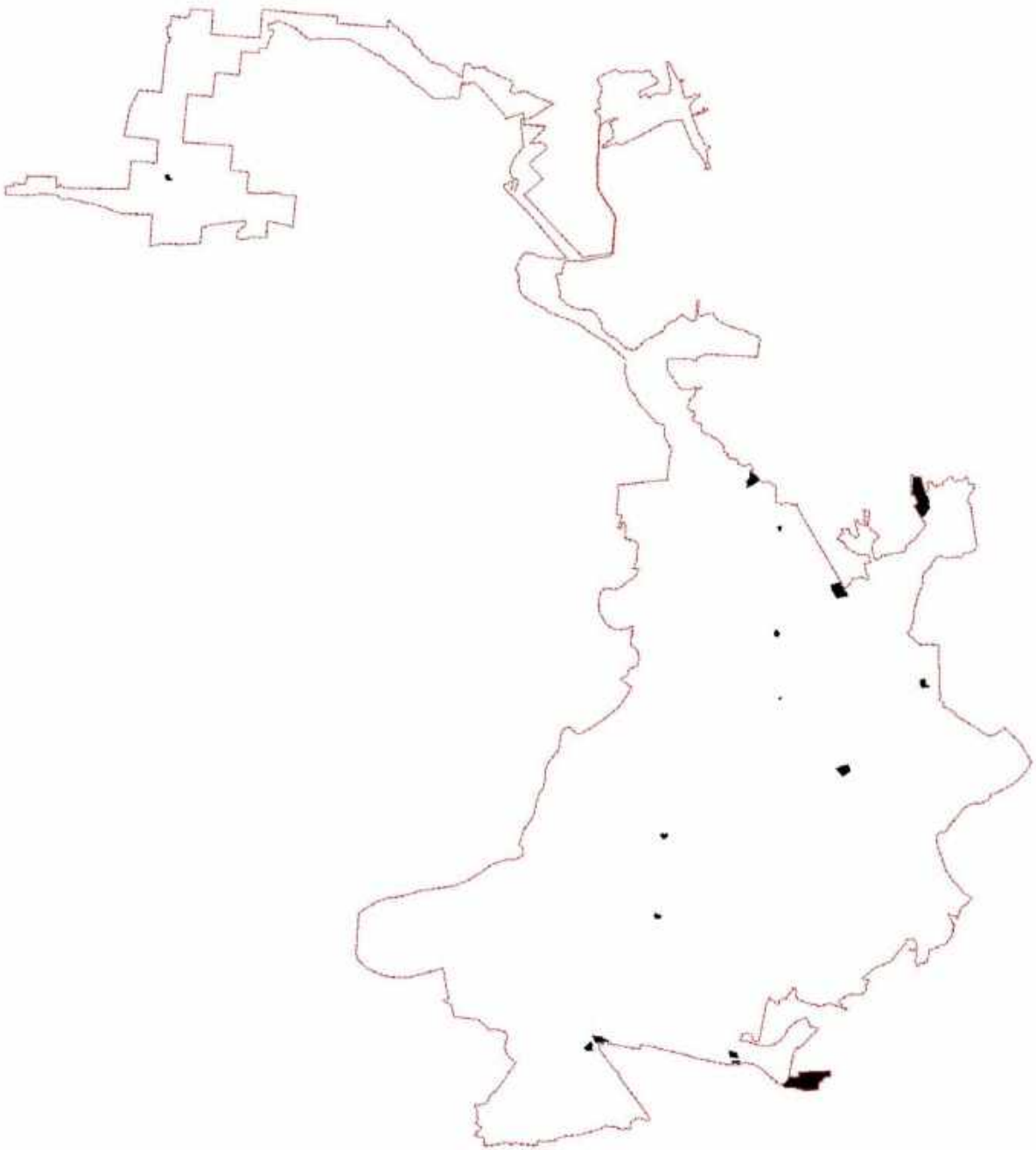
Сведения о характерных точках границ объекта	№ точки	Координаты	
		X	Y
	8216	1383631,9630	391099,5520
	8217	1383630,7080	391096,5440
	8218	1383629,5980	391093,8650
	8219	1383627,9960	391090,0330
	8220	1383626,9120	391087,4120
	8221	1383626,3790	391086,1490
	8222	1383624,5170	391081,6560
	8223	1383617,2500	391064,1910
	8224	1383594,7220	391079,6010
	8225	1383593,3500	391075,0600
	8226	1383588,2620	391058,2050
	8227	1383589,7620	391051,9050
	8228	1383587,0970	391047,3830
	8229	1383585,7870	391042,8020
	8230	1383586,3270	391033,4800
	8231	1383585,6520	391032,4320
	8232	1383588,1230	391027,3700
	8233	1383584,8530	391026,5450
	8234	1383583,1480	391019,2990
	8235	1383583,2790	391009,3200
	8236	1383585,1740	391002,2790
	7529	1383582,9180	391001,0710
	8237	1385969,9230	404121,8301
	8238	1386052,6720	404234,3250
	8239	1386083,2780	404211,7970
	8240	1386153,8100	404307,7160
	8241	1386163,7780	404321,2940
	8242	1386174,4440	404335,7880
	8243	1386186,0000	404351,5190
	8244	1386215,1960	404391,2170
	8245	1386219,9190	404397,6520
	8246	1386220,5070	404398,4550
	8247	1386246,3600	404433,6120
	8248	1386295,8350	404498,9830
	8249	1386330,3790	404547,8970
	8250	1386346,0160	404569,1620
	8251	1386349,3850	404573,7500
	8252	1386362,9520	404592,2040
	8253	1386382,9130	404619,3560
	8254	1386386,7060	404624,5140
	8255	1386388,2640	404626,6380
	8256	1386421,1070	404671,3070
	8257	1386410,5690	404678,9320
	8258	1386488,3510	404785,7960
	8259	1386521,2450	404834,3490

Сведения о характерных точках границ объекта	№ точки	Координаты	
		X	Y
	8260	1386530,7240	404825,1320
	8261	1386556,3760	404860,7600
	8262	1386578,0860	404894,2420
	8263	1386613,5060	404948,5860
	8264	1386635,4970	404998,2670
	8265	1386640,2170	405015,8600
	8266	1386646,0160	405019,2390
	8267	1386655,6960	405013,3370
	8268	1386756,3230	405162,9620
	8269	1386744,3690	405170,6820
	8270	1386746,8040	405174,3610
	8271	1386770,2810	405209,8390
	8272	1386791,3010	405241,5970
	8273	1386913,2800	405425,9660
	8274	1386943,2030	405468,1570
	8275	1386978,3600	405511,5260
	8276	1387003,1510	405539,0180
	8277	1387038,8260	405572,4220
	8278	1387090,4150	405613,0510
	8279	1387098,3970	405601,6010
	8280	1387105,2670	405607,0830
	8281	1387119,7170	405617,4420
	8282	1387137,0510	405628,6760
	8283	1387164,3890	405643,8200
	8284	1387186,4460	405654,3910
	8285	1387212,4640	405664,9500
	8286	1387241,0170	405674,5460
	8287	1387277,0940	405690,0550
	8288	1387311,4440	405699,6250
	8289	1387342,5530	405707,0090
	8290	1387345,0420	405707,5890
	8291	1387349,2620	405708,5490
	8292	1387380,2030	405715,6740
	8293	1387405,8260	405721,5720
	8294	1387408,7350	405722,2510
	8295	1387412,6550	405723,1530
	8296	1387415,5930	405723,8320
	8297	1387427,6350	405726,6020
	8298	1387592,1660	405764,3540
	8299	1387588,7970	405776,8950
	8300	1387608,1050	405781,9250
	8301	1387710,6260	405822,7720
	8302	1387740,0090	405839,1060
	8303	1387772,2883	405859,9117
	8304	1387773,1093	405860,4047

Сведения о характерных точках границ объекта	№ точки	Координаты	
		X	Y
	8305	1387773,4263	405860,6453
	8306	1387776,6700	405862,7360
	8307	1387800,3910	405880,4060
	8308	1387806,5458	405885,8756
	8309	1387832,7267	405906,5959
	8310	1387844,9993	405920,0485
	8311	1387848,1990	405922,8920
	8312	1387893,9624	405974,1119
	8313	1387958,1210	405924,1573
	8314	1387957,4070	405923,1580
	8315	1387916,8190	405876,0480
	8316	1387850,7610	405816,3190
	8317	1387798,5730	405779,1910
	8318	1387746,7690	405749,3270
	8319	1387676,0650	405718,2550
	8320	1387609,6780	405698,0260
	8321	1387606,7220	405709,2350
	8322	1387375,8380	405656,7630
	8323	1387371,4030	405655,7480
	8324	1387369,7970	405655,3870
	8325	1387367,4830	405654,8650
	8326	1387364,5330	405654,1860
	8327	1387362,2630	405653,6710
	8328	1387330,7820	405646,5170
	8329	1387321,7810	405643,7910
	8330	1387320,5470	405643,4080
	8331	1387295,7460	405635,8810
	8332	1387281,2040	405631,4690
	8333	1387277,9740	405630,4790
	8334	1387259,2240	405624,7930
	8335	1387219,2630	405607,9840
	8336	1387177,8830	405586,8000
	8337	1387130,6630	405556,8770
	8338	1387137,6900	405547,1540
	8339	1387109,3180	405525,9320
	8340	1387061,1710	405482,2670
	8341	1387039,6030	405458,2760
	8342	1387007,3440	405417,5790
	8343	1386889,8360	405241,8160
	8344	1386887,2010	405237,8340
	8345	1386812,7370	405125,3630
	8346	1386802,8020	405132,0790
	8347	1386778,3690	405095,3050
	8348	1386703,7120	404982,8930
	8349	1386624,9450	404864,4610

Сведения о характерных точках границ объекта	№ точки	Координаты	
		X	Y
	8350	1386601,5270	404829,2350
	8351	1386577,2980	404792,7900
	8352	1386587,2330	404786,0770
	8353	1386488,7230	404648,2830
	8354	1386477,0830	404632,0000
	8355	1386467,3380	404638,9680
	8356	1386455,8190	404623,2980
	8357	1386451,5740	404617,5280
	8358	1386448,3000	404619,7540
	8359	1386443,1860	404612,1330
	8360	1386446,1130	404610,1070
	8361	1386444,6240	404608,0600
	8362	1386431,7430	404590,5510
	8363	1386270,4930	404371,1600
	8364	1386264,1060	404362,4660
	8365	1386258,6310	404355,0230
	8366	1386239,3810	404328,8160
	8367	1386227,4420	404312,5670
	8368	1386210,2940	404289,2390
	8369	1386201,2270	404276,9020
	8370	1386198,6400	404273,3800
	8371	1386178,1010	404245,4280
	8372	1386128,7820	404178,3090
	8373	1386145,9440	404165,6540
	8374	1386158,5480	404156,3470
	8375	1386070,3060	404036,5170
	8376	1386046,6685	404004,4301
	8377	1385986,3271	404047,9641
	8378	1386002,0167	404068,8361
	8379	1385999,1746	404073,6307
	8380	1385995,7439	404079,4686
	8381	1385994,7364	404081,1619
	8382	1385978,4104	404108,7726
	8383	1385975,9214	404112,6273
	8384	1385972,4546	404117,9346
	8237	1385969,9230	404121,8301
	8385	1373856,6570	411448,2950

Графическое описание местоположения границ
территориальной зоны специального назначения (Сн)
(наименование объекта, местоположение которого описано)

Сведения об объекте	
Местоположение объекта	Самарская область, городской округ Самара, город Самара
Площадь объекта, кв.м	3485620
План границ объекта	
	

Сведения о местоположении границ объекта			
Система координат	МСК-63, зона 1, координаты математические		
Сведения о характерных точках границ объекта	№ точки	Координаты	
		X	Y
	1	1353379,8731	419508,1694
	2	1353379,8736	419508,1695
	3	1353379,8735	419508,1701
	4	1353403,0397	419513,9247
	5	1353451,1701	419525,8781
	6	1353451,1719	419525,8763
	7	1353543,0492	419548,6913
	8	1353604,7330	419435,9398
	9	1353684,8143	419353,0885
	10	1353731,3673	419326,9607
	11	1353742,2559	419320,8481
	12	1353732,6821	419290,8407
	13	1353732,1750	419289,2416
	14	1353725,9470	419269,6970
	15	1353725,8821	419269,4890
	16	1353725,7552	419269,0932
	17	1353720,9300	419269,3813
	18	1353720,9319	419269,3798
	19	1353720,9290	419269,3800
	20	1353605,4500	419276,2930
	21	1353581,0547	419277,7513
	22	1353548,2426	419279,7181
	23	1353540,1147	419280,5211
	24	1353540,0984	419280,5203
	25	1353520,7080	419282,4430
	26	1353444,7400	419289,9510
	27	1353438,6869	419303,7357
	28	1353435,6806	419310,5849
	29	1353416,3763	419354,6005
	30	1353416,1506	419355,1151
	31	1353413,1720	419361,9070
	32	1353395,8190	419404,7510
	1	1353379,8731	419508,1694
	33	1371431,6990	380386,3750
	34	1371431,7019	380386,3779
	35	1371431,7000	380386,3800
	36	1371434,2691	380388,9157
	37	1371435,5490	380390,1810
	38	1371435,5500	380390,1800
	39	1371435,5970	380390,2250
	40	1371462,7667	380415,0886
	41	1371477,5300	380428,6000
	42	1371478,1838	380429,1991

Сведения о границах территориальной зоны специального назначения (Сн)

Сведения о характерных точках границ объекта	№ точки	Координаты	
		X	Y
	43	1371481,7080	380432,4340
	44	1371510,5652	380459,4653
	45	1371520,0800	380468,3800
	46	1371529,4100	380476,9900
	47	1371541,1900	380488,1900
	48	1371547,9870	380494,5394
	49	1371573,0790	380517,9830
	50	1371583,7260	380527,8930
	51	1371714,9276	380652,6534
	52	1371721,2800	380658,6940
	53	1371721,9878	380657,7557
	54	1371723,2800	380656,0500
	55	1371723,5140	380655,7680
	56	1371723,6670	380655,5880
	57	1371724,7544	380654,2718
	58	1371724,7980	380654,2190
	59	1371732,6640	380645,3060
	60	1371759,5900	380614,7700
	61	1371750,9250	380607,3200
	62	1371814,1030	380540,3760
	63	1371850,3250	380501,6570
	64	1371858,0599	380493,9167
	65	1371839,2104	380477,3472
	66	1371787,3647	380430,5403
	67	1371770,3710	380414,9426
	68	1371772,9200	380411,8900
	69	1371772,9194	380411,8887
	70	1371772,9200	380411,8880
	71	1371772,5841	380411,1689
	72	1371770,8100	380407,3600
	73	1371774,8825	380402,8196
	74	1371777,2450	380400,1870
	75	1371777,2443	380400,1864
	76	1371777,2500	380400,1800
	77	1371767,1200	380391,2900
	78	1371779,3300	380374,6600
	79	1371779,3285	380374,6587
	80	1371779,3290	380374,6580
	81	1371776,3950	380372,2280
	82	1371775,9778	380371,8824
	83	1371783,5375	380361,5336
	84	1371779,7241	380358,7785
	85	1371782,1984	380355,0267
	86	1371781,3639	380354,3908
	87	1371784,8928	380349,3758

Сведения о границах территориальной зоны специального назначения (Сн)

Сведения о характерных точках границ объекта	№ точки	Координаты	
		X	Y
	88	1371784,3620	380349,0350
	89	1371806,7300	380319,1640
	90	1371816,8800	380326,5810
	91	1371838,0390	380341,8050
	92	1371844,1420	380338,2680
	93	1371855,5667	380323,1716
	94	1371860,1122	380316,0922
	95	1371843,6448	380305,2172
	96	1371847,3414	380298,7577
	97	1371754,6079	380231,3908
	98	1371750,0960	380238,4950
	99	1371750,0917	380238,5005
	100	1371750,0900	380238,5000
	101	1371737,1199	380255,2596
	102	1371716,8890	380281,3970
	103	1371694,7590	380263,6980
	104	1371688,2159	380258,1572
	105	1371672,9300	380245,2100
	106	1371663,2400	380238,6500
	107	1371579,7600	380222,0900
	108	1371542,0741	380263,9549
	109	1371541,2994	380264,8155
	110	1371541,2939	380264,8076
	111	1371540,4013	380265,8132
	112	1371539,7200	380266,5700
	113	1371531,2600	380275,9000
	114	1371531,1100	380276,0700
	115	1371531,1082	380276,0684
	116	1371522,5015	380285,6124
	117	1371521,6210	380286,5880
	118	1371520,1573	380288,1883
	119	1371506,9500	380302,6200
	120	1371495,0380	380315,5310
	121	1371488,2340	380322,9010
	122	1371484,3140	380327,4490
	123	1371483,2780	380328,6282
	124	1371483,2800	380328,6300
	125	1371466,8544	380347,3220
	126	1371465,0684	380349,3548
	127	1371462,1900	380352,6300
	128	1371461,0351	380353,8972
	129	1371454,8840	380360,6390
	130	1371448,6790	380367,6470
	131	1371434,6740	380383,0970
	33	1371431,6990	380386,3750

Сведения о характерных точках границ объекта	№ точки	Координаты	
		X	Y
	132	1371762,1179	380953,4562
	133	1371838,7639	380941,0955
	134	1371839,5540	380944,3650
	135	1372053,1006	380902,5422
	136	1372087,9986	380896,3311
	137	1372258,4868	380865,8112
	138	1372256,2450	380855,5500
	139	1372253,1619	380841,3866
	140	1372246,6310	380811,3850
	141	1372250,5880	380810,4790
	142	1372393,7990	380777,3450
	143	1372393,7987	380777,3435
	144	1372391,5186	380766,6277
	145	1372388,5250	380752,5580
	146	1372430,8180	380741,7100
	147	1372432,4911	380741,2801
	148	1372432,4897	380741,2723
	149	1372466,8089	380732,4626
	150	1372474,0190	380730,6100
	151	1372500,1170	380723,4410
	152	1372517,3010	380718,6820
	153	1372531,2158	380714,8993
	154	1372520,2070	380661,4895
	155	1372517,2316	380647,4034
	156	1372508,9236	380649,1562
	157	1372500,1403	380649,0077
	158	1372498,8320	380648,9850
	159	1372452,8693	380644,9661
	160	1372383,1577	380631,1045
	161	1372383,7597	380625,7545
	162	1372371,6512	380625,4626
	163	1372360,6735	380625,1980
	164	1372359,5204	380640,5467
	165	1372275,9228	380635,9548
	166	1372257,8909	380588,3008
	167	1372209,0360	380598,2430
	168	1372208,3906	380595,0851
	169	1372208,1310	380593,8150
	170	1372146,6510	380607,9260
	171	1372137,7260	380609,5510
	172	1372133,1670	380587,7860
	173	1372020,3170	380609,1820
	174	1372018,3900	380598,8300
	175	1371994,2230	380602,5390
	176	1371993,2700	380593,9650

Сведения о границах территориальной зоны специального назначения (Сн)

Сведения о характерных точках границ объекта	№ точки	Координаты	
		X	Y
	177	1371945,2730	380599,2900
	178	1371939,6530	380596,5130
	179	1371871,2528	380735,7625
	180	1371856,6549	380765,0351
	181	1371807,9496	380863,5604
	182	1371786,4085	380907,3726
	132	1371762,1179	380953,4562
	183	1374431,0700	386271,7900
	184	1374431,1800	386277,3200
	185	1374436,9700	386317,6100
	186	1374440,1400	386323,7000
	187	1374438,1500	386324,8900
	188	1374482,7800	386420,0700
	189	1374479,8300	386421,5100
	190	1374487,4300	386437,5500
	191	1374489,5000	386441,8100
	192	1374494,1700	386439,9900
	193	1374499,8000	386453,6900
	194	1374500,1900	386454,4600
	195	1374542,2500	386434,2500
	196	1374579,1700	386417,4800
	197	1374641,7800	386386,4700
	198	1374684,4400	386365,3800
	199	1374684,3100	386365,1800
	200	1374727,2800	386344,8000
	201	1374728,0400	386346,4400
	202	1374728,8600	386346,0600
	203	1374772,9700	386323,4700
	204	1374779,5100	386319,4700
	205	1374771,2200	386306,5400
	206	1374735,3300	386250,7300
	207	1374695,4500	386183,2000
	208	1374687,4800	386176,4500
	209	1374683,3900	386179,1100
	210	1374653,3700	386130,2600
	211	1374650,7000	386131,8900
	212	1374649,7100	386130,3300
	213	1374622,7500	386146,7500
	214	1374600,6900	386160,4100
	215	1374578,6000	386173,8400
	216	1374569,9900	386179,2000
	217	1374561,2400	386186,3900
	218	1374556,7800	386189,8800
	219	1374551,3800	386189,8600
	220	1374543,0700	386183,1800

Сведения о границах территориальной зоны специального назначения (Сн)

Сведения о характерных точках границ объекта	№ точки	Координаты	
		X	Y
	221	1374534,6100	386174,8000
	222	1374527,7800	386166,3300
	223	1374520,3000	386156,7400
	224	1374517,6500	386151,2100
	225	1374510,1400	386151,2600
	226	1374504,1800	386153,4800
	227	1374493,2900	386157,4100
	228	1374486,2200	386179,2700
	229	1374484,2200	386186,5000
	230	1374478,4400	386203,1700
	231	1374472,0900	386219,5000
	232	1374444,1100	386248,8400
	233	1374434,9200	386260,8900
	183	1374431,0700	386271,7900
	234	1374683,0200	389922,0900
	235	1374687,5100	389926,0200
	236	1374692,8200	389919,5400
	237	1374735,2900	389953,0800
	238	1374734,4800	389954,1200
	239	1374763,5600	389976,2000
	240	1374750,1600	389994,2800
	241	1374814,4703	390041,3996
	242	1374841,3700	390003,3400
	243	1374838,1300	390001,1800
	244	1374871,0200	389956,0200
	245	1374946,3700	390011,3100
	246	1374963,0800	389987,6100
	247	1374978,9600	389998,1500
	248	1374969,2100	390011,8700
	249	1375003,2700	390014,2800
	250	1375016,3700	390017,1000
	251	1375021,6900	390021,4000
	252	1375028,3100	389994,3700
	253	1375034,1000	389970,9800
	254	1375039,5900	389948,6700
	255	1375042,5200	389936,8400
	256	1375047,5700	389917,2100
	257	1375049,5000	389908,5500
	258	1375050,5600	389904,1300
	259	1375051,5000	389899,7000
	260	1375050,1000	389897,4100
	261	1375045,7700	389896,0000
	262	1375049,1300	389881,3700
	263	1375040,1600	389879,3300
	264	1375040,3500	389878,4500

Сведения о границах территориальной зоны специального назначения (Сн)

Сведения о характерных точках границ объекта	№ точки	Координаты	
		X	Y
	265	1375035,2400	389877,1600
	266	1375035,0300	389878,0300
	267	1375026,0800	389875,9200
	268	1375030,5200	389858,2700
	269	1375049,2600	389862,7200
	270	1375049,9200	389859,8100
	271	1374825,4700	389731,1700
	272	1374816,3500	389743,1800
	273	1374801,7500	389761,2600
	274	1374772,2900	389799,3200
	275	1374769,9300	389802,9100
	276	1374768,6800	389804,5500
	277	1374767,7400	389803,7600
	278	1374766,7200	389804,9700
	279	1374767,0600	389805,2600
	280	1374765,7100	389806,8700
	281	1374765,3900	389806,6000
	282	1374760,5800	389812,3600
	283	1374760,8600	389812,5900
	284	1374750,0600	389826,4200
	285	1374738,7500	389841,8300
	286	1374683,2400	389913,0400
	287	1374687,4800	389916,4100
	234	1374683,0200	389922,0900
	288	1377659,7599	380236,3661
	289	1377667,3438	380261,0039
	290	1377698,9174	380263,1753
	291	1377735,2389	380248,7944
	292	1377817,4516	380234,9282
	293	1377884,3733	380214,8927
	294	1378003,0456	380184,7572
	295	1378124,4157	379912,8156
	296	1377729,7303	379968,4285
	297	1377675,9939	380096,2013
	298	1377674,9246	380112,2285
	299	1377676,2389	380143,4641
	300	1377686,5183	380151,0089
	301	1377701,8049	380194,3352
	302	1377693,3356	380212,9524
	288	1377659,7599	380236,3661
	303	1377790,5714	379837,0809
	304	1378145,2664	379792,3736
	305	1378159,9123	379736,5313
	306	1377840,3304	379686,2942
	303	1377790,5714	379837,0809

Сведения о границах территориальной зоны специального назначения (Сн)

Сведения о характерных точках границ объекта	№ точки	Координаты	
		X	Y
	307	1378388,3928	405755,8494
	308	1378402,1547	405766,7662
	309	1378404,2268	405779,0087
	310	1378405,3782	405790,0224
	311	1378395,1328	405806,6507
	312	1378430,6742	405837,4427
	313	1378434,3656	405838,4050
	314	1378440,8119	405840,4106
	315	1378443,0853	405841,4817
	316	1378446,9900	405844,7746
	317	1378449,4665	405847,8521
	318	1378452,1184	405849,7060
	319	1378460,0774	405853,0884
	320	1378458,3255	405856,9470
	321	1378458,1172	405858,4412
	322	1378454,3002	405860,0793
	323	1378454,3623	405860,3311
	324	1378472,8600	405873,9971
	325	1378489,9252	405886,6021
	326	1378492,8106	405881,3841
	327	1378503,6706	405887,0882
	328	1378509,0164	405889,9175
	329	1378510,5774	405890,7440
	330	1378514,6271	405895,3743
	331	1378526,6062	405909,1956
	332	1378565,1449	405933,7783
	333	1378573,4099	405938,7095
	334	1378572,4777	405939,7838
	335	1378566,1502	405956,9637
	336	1378556,1316	406025,7875
	337	1378555,8914	406027,6752
	338	1378554,2212	406045,1627
	339	1378554,1224	406046,4204
	340	1378554,5710	406053,2905
	341	1378552,4573	406071,1467
	342	1378552,4587	406071,1477
	343	1378544,5574	406137,9069
	344	1378580,3865	406146,9035
	345	1378580,3862	406146,9063
	346	1378580,3890	406146,9070
	347	1378572,1530	406222,7853
	348	1378568,1335	406259,8304
	349	1378568,1321	406259,8305
	350	1378568,1320	406259,8306
	351	1378576,0555	406262,6860

Сведения о границах территориальной зоны специального назначения (Сн)

Сведения о характерных точках границ объекта	№ точки	Координаты	
		X	Y
	352	1378599,1109	406270,9947
	353	1378612,7618	406273,1097
	354	1378612,7612	406273,1130
	355	1378619,2140	406271,7370
	356	1378619,2144	406271,7366
	357	1378619,2147	406271,7347
	358	1378651,9981	406217,5634
	359	1378658,6689	406202,1799
	360	1378647,9652	406197,5994
	361	1378659,0363	406174,1904
	362	1378668,8552	406179,0975
	363	1378678,8704	406152,0617
	364	1378681,9954	406146,4072
	365	1378689,9844	406127,8028
	366	1378696,2590	406122,8855
	367	1378707,1534	406124,7384
	368	1378717,9056	406122,0482
	369	1378740,8847	406099,6167
	370	1378749,4787	406099,4549
	371	1378749,8256	406099,0000
	372	1378755,8789	406103,5512
	373	1378770,3827	406100,7970
	374	1378771,6322	406100,1755
	375	1378772,0492	406100,3088
	376	1378929,5914	405927,6428
	377	1378964,8054	405870,1771
	378	1378988,5402	405825,1459
	379	1378988,5060	405825,1230
	380	1378958,8280	405806,0330
	381	1378936,9128	405792,6023
	382	1378938,6463	405789,1154
	383	1378589,3481	405580,9852
	384	1378470,6000	405510,0150
	385	1378435,5615	405490,9262
	386	1378423,8493	405508,8802
	387	1378428,6471	405521,2670
	388	1378432,9320	405571,7070
	389	1378427,5890	405580,4710
	390	1378425,1290	405584,5040
	391	1378424,4210	405585,6430
	392	1378423,0929	405587,8191
	393	1378434,0820	405597,0200
	394	1378440,6300	405628,1070
	395	1378440,7889	405628,3304
	396	1378440,9783	405629,5252

Сведения о характерных точках границ объекта	№ точки	Координаты	
		X	Y
	397	1378441,1746	405635,9579
	398	1378441,4579	405645,2424
	399	1378441,9143	405661,4431
	400	1378438,4265	405680,9019
	401	1378444,6336	405695,6335
	402	1378435,5176	405708,3512
	403	1378428,7299	405708,6069
	404	1378415,4457	405704,9289
	405	1378413,2300	405710,9100
	406	1378400,4400	405747,0000
	407	1378395,1732	405746,1123
	307	1378388,3928	405755,8494
	408	1379592,5630	398851,7940
	409	1379621,8030	398997,2320
	410	1379628,4830	399019,5480
	411	1379639,7250	399054,4900
	412	1379646,4190	399079,1090
	413	1379644,2580	399079,0400
	414	1379644,2620	399080,7550
	415	1379646,7730	399080,8390
	416	1379652,2770	399101,4870
	417	1379662,7270	399135,7610
	418	1379686,6120	399129,0150
	419	1379710,4540	399122,4970
	420	1379739,8770	399115,2590
	421	1379763,6790	399110,6340
	422	1379766,7700	399090,6610
	423	1379768,8830	399083,1130
	424	1379777,5010	399084,7370
	425	1379782,9720	399085,1750
	426	1379784,4730	399084,5730
	427	1379804,7450	399052,4860
	428	1379822,1990	399033,1630
	429	1379837,1200	398993,6080
	430	1379855,5600	398957,1040
	431	1379866,0900	398927,2110
	432	1379867,4520	398900,7330
	433	1379863,5640	398896,5180
	434	1379852,4940	398893,6010
	435	1379845,3730	398893,0720
	436	1379844,6030	398894,5980
	437	1379827,2830	398889,3090
	438	1379826,9150	398869,3730
	439	1379823,0820	398868,0440
	440	1379821,5860	398860,9590

Сведения о характерных точках границ объекта	№ точки	Координаты	
		X	Y
	441	1379819,4870	398828,1020
	442	1379819,0420	398818,4480
	443	1379794,1670	398807,0560
	444	1379784,5600	398805,5450
	445	1379719,2730	398831,5330
	446	1379684,7690	398850,2320
	447	1379640,8520	398852,3750
	448	1379605,5240	398851,8490
	449	1379595,8920	398848,1370
	408	1379592,5630	398851,7940
	450	1379749,6080	403723,7780
	451	1379755,1520	403751,0800
	452	1379769,2300	403754,8470
	453	1379813,2160	403767,7890
	454	1379887,9250	403777,4150
	455	1379889,5890	403779,9800
	456	1379899,4510	403779,8380
	457	1379920,2050	403781,3130
	458	1379931,5930	403783,0360
	459	1379934,4150	403785,5100
	460	1379943,2910	403785,8200
	461	1379949,5040	403786,0470
	462	1379951,4640	403785,1340
	463	1379953,0730	403784,3860
	464	1379956,7530	403777,9660
	465	1379956,5850	403772,3740
	466	1379959,1290	403771,5200
	467	1379959,2310	403768,7640
	468	1379956,7670	403769,5490
	469	1379953,9020	403769,2460
	470	1379953,3220	403757,9670
	471	1379952,1390	403739,3520
	472	1379948,9850	403739,4910
	473	1379948,6860	403722,4930
	474	1379948,4340	403711,3350
	475	1379943,7550	403711,2360
	476	1379943,7480	403702,8520
	477	1379948,4010	403702,1620
	478	1379945,9410	403672,6630
	479	1379942,1890	403668,2430
	480	1379939,5720	403667,9660
	481	1379939,9590	403655,4680
	482	1379938,5140	403650,9750
	483	1379935,2030	403641,0100
	484	1379933,8010	403636,9220

Сведения о характерных точках границ объекта	№ точки	Координаты	
		X	Y
	485	1379927,2420	403624,7200
	486	1379908,1267	403598,3521
	487	1379903,0470	403591,3450
	488	1379885,9350	403551,6990
	489	1379860,7470	403535,0800
	490	1379861,5060	403532,4890
	491	1379859,5820	403530,7800
	492	1379845,6320	403549,8550
	493	1379794,4230	403630,1300
	494	1379769,8980	403679,2950
	450	1379749,6080	403723,7780
	495	1379782,3370	395990,6030
	496	1379790,0900	396008,6340
	497	1379801,0580	396025,1320
	498	1379811,8370	396052,1090
	499	1379824,4950	396064,9170
	500	1379914,5910	396147,1220
	501	1379952,6430	396092,2990
	502	1379952,5110	396089,1350
	503	1379951,9460	396086,6050
	504	1379943,6600	396077,4800
	505	1379864,3820	395980,6900
	506	1379857,5310	395975,1820
	507	1379850,1030	395975,8940
	508	1379848,0150	395974,9700
	509	1379838,1090	395975,8390
	510	1379833,7950	395978,7550
	511	1379814,5230	395982,1640
	512	1379809,3470	395981,7850
	495	1379782,3370	395990,6030
	513	1379930,1894	378738,2712
	514	1379932,0218	378742,9122
	515	1380140,2639	378886,7302
	516	1380166,5848	378912,7639
	517	1380193,3122	378947,3506
	518	1380210,9366	378983,4041
	519	1380230,0119	379029,6288
	520	1380235,9382	379046,4594
	521	1380250,4898	379039,5534
	522	1380297,0647	379070,1911
	523	1380301,9746	379073,6090
	524	1380674,2355	379050,4538
	525	1380683,2085	379056,0638
	526	1380706,3079	379053,7879
	527	1380709,0536	379076,5032

Сведения о характерных точках границ объекта	№ точки	Координаты	
		X	Y
	528	1380705,3171	379081,0434
	529	1380702,2778	379097,0431
	530	1380702,3283	379151,9134
	531	1380695,5231	379158,2771
	532	1380692,0449	379166,8268
	533	1380690,2550	379175,1707
	534	1380689,8956	379191,2175
	535	1380688,4621	379267,4487
	536	1380732,6741	379267,5493
	537	1381257,9910	379287,6537
	538	1381587,9608	379300,2915
	539	1381964,2636	379313,3206
	540	1382006,3118	379308,9571
	541	1382048,7286	379318,0306
	542	1382054,4292	379263,8332
	543	1382067,5048	379137,6671
	544	1382072,3250	379091,1230
	545	1382070,7139	379085,3489
	546	1382057,8243	379085,0216
	547	1381773,5133	379079,2171
	548	1381773,8678	379062,0972
	549	1381774,8818	379020,0782
	550	1381731,8473	379021,7686
	551	1381726,9550	378959,9227
	552	1381726,2451	378901,3179
	553	1381608,5784	378902,3297
	554	1381534,5318	378783,1723
	555	1381545,5679	378531,5956
	556	1381413,3327	378494,1778
	557	1381290,5773	378474,5928
	558	1380996,2281	378467,5394
	559	1380816,1323	378495,6382
	560	1380696,6559	378542,8629
	561	1380463,5586	378590,0967
	562	1380313,8552	378588,3301
	563	1380166,7370	378584,5727
	564	1380060,7728	378626,1289
	565	1379953,1333	378723,8509
	566	1379944,1442	378724,3507
	513	1379930,1894	378738,2712
	567	1382069,8226	401147,1969
	568	1382112,2019	401155,8307
	569	1382169,7492	401174,8529
	570	1382302,2717	401209,2364
	571	1382479,1411	401255,1237

Сведения о характерных точках границ объекта	№ точки	Координаты	
		X	Y
	572	1382543,4488	401148,8526
	573	1382795,1038	400696,5900
	574	1382729,6518	400605,3861
	575	1382612,3540	400617,1385
	576	1382481,3282	400585,0077
	577	1382317,2330	400538,1090
	578	1382223,3969	400695,5094
	579	1382092,1579	400918,5462
	580	1382078,8725	401051,4635
	567	1382069,8226	401147,1969
	581	1382281,0700	392892,9000
	582	1382289,3500	392897,0900
	583	1382317,7600	392914,4900
	584	1382319,4100	392916,6000
	585	1382353,8600	392925,3200
	586	1382451,2200	392961,9200
	587	1382442,3600	393000,3400
	588	1382545,1400	393035,5500
	589	1382547,6300	393028,4800
	590	1382685,7900	393067,3700
	591	1382686,6200	393064,6800
	592	1382770,2000	393089,3800
	593	1382782,6600	393091,1500
	594	1382785,0400	393091,4900
	595	1382808,3400	393074,5200
	596	1382816,7600	393062,2000
	597	1382817,3600	393060,8600
	598	1382823,3700	393047,4500
	599	1382827,9200	393020,3800
	600	1382828,3700	393011,5300
	601	1382825,9500	393005,0000
	602	1382831,0400	392986,1000
	603	1382888,0200	392840,4200
	604	1382899,6800	392806,4900
	605	1382900,7900	392800,2100
	606	1382901,0700	392797,2900
	607	1382899,8800	392794,6500
	608	1382898,3800	392792,3100
	609	1382677,3400	392620,1600
	610	1382675,4900	392619,7400
	611	1382672,2300	392616,8400
	612	1382574,6100	392540,2900
	613	1382565,8700	392552,7400
	614	1382552,9300	392570,8900
	615	1382534,0800	392593,0400

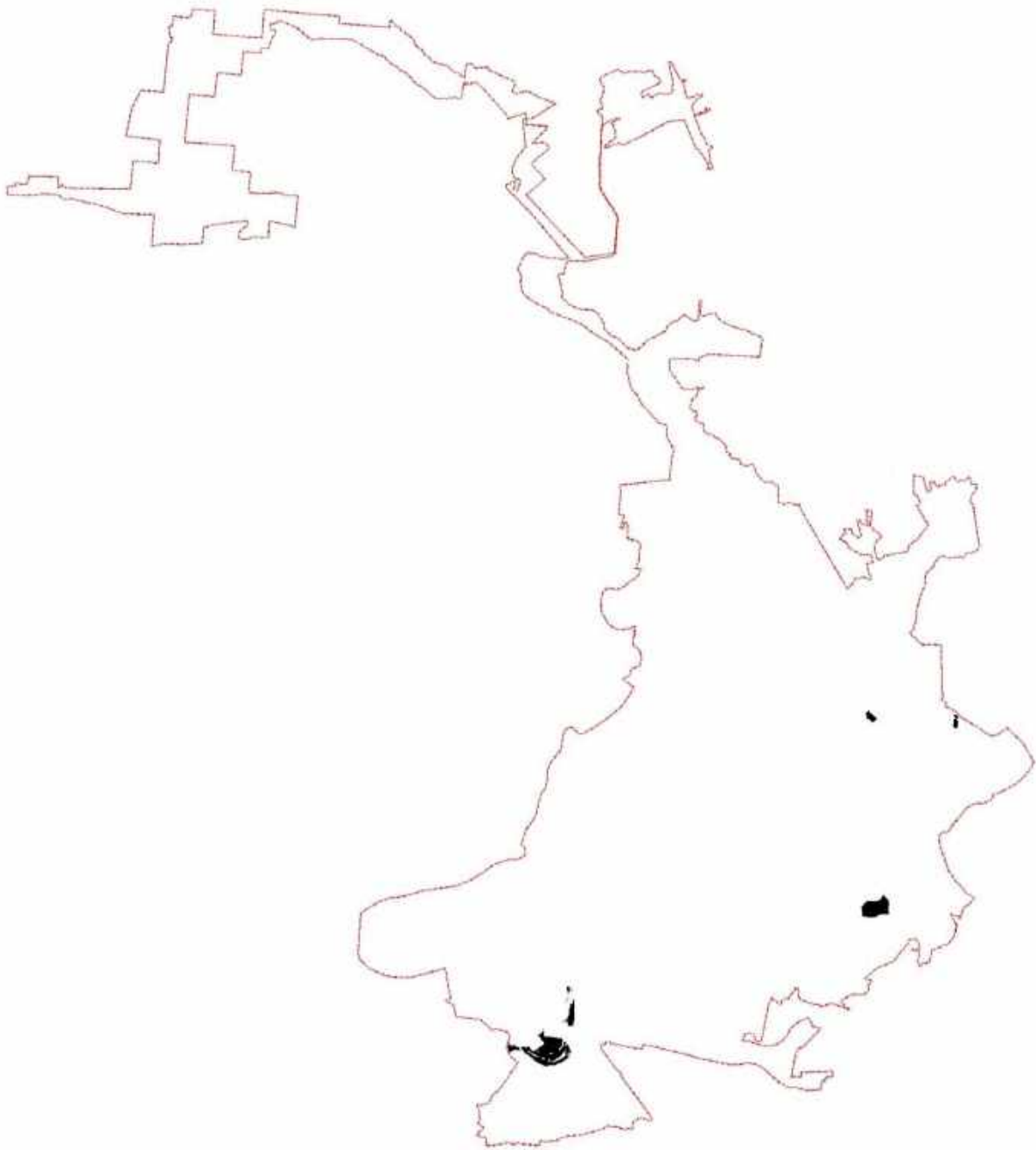
Сведения о характерных точках границ объекта	№ точки	Координаты	
		X	Y
	616	1382533,2000	392592,5000
	617	1382528,5400	392597,8200
	618	1382523,8000	392606,6000
	619	1382396,7900	392766,0800
	620	1382395,7400	392765,0600
	621	1382390,6700	392769,7500
	622	1382388,3900	392768,6700
	623	1382375,8100	392777,8900
	624	1382373,5100	392781,9300
	625	1382378,7300	392786,5100
	626	1382317,3100	392864,0500
	627	1382315,5300	392866,2900
	628	1382315,3500	392866,5200
	629	1382312,7600	392864,4000
	630	1382312,1400	392865,2600
	631	1382305,8300	392860,7700
	632	1382302,3600	392865,2900
	633	1382292,5800	392877,9500
	581	1382281,0700	392892,9000
	634	1385550,6938	405222,1940
	635	1385573,2459	405303,3459
	636	1385588,7754	405351,4890
	637	1385575,5266	405417,8048
	638	1385569,7585	405686,3346
	639	1385597,4884	405697,0441
	640	1385616,2192	405762,9534
	641	1385608,7512	405947,1132
	642	1385591,0897	406020,2127
	643	1385634,4095	405996,8939
	644	1385641,1556	405990,0905
	645	1385647,3505	405989,9279
	646	1385655,4981	405985,5421
	647	1385656,7315	405983,9521
	648	1385659,3818	405983,4515
	649	1385737,4541	405941,4258
	650	1385797,9499	405930,5968
	651	1385843,0655	405939,6497
	652	1385933,6953	405965,9395
	653	1385994,5097	405745,1492
	654	1386014,1359	405633,8604
	655	1386033,1328	405578,9863
	656	1386034,6046	405570,4468
	657	1386101,8016	405335,1406
	658	1386137,4213	405252,9637
	659	1386129,5119	405248,5411

Сведения о характерных точках границ объекта	№ точки	Координаты	
		X	Y
	660	1386151,4070	405220,6978
	661	1386174,7008	405166,9574
	662	1386205,2557	405143,4055
	663	1386260,7322	405044,9864
	664	1386322,2500	404825,5893
	665	1386290,6890	404806,6830
	666	1386279,3600	404779,6987
	667	1386288,1129	404754,6901
	668	1386335,1285	404636,3992
	669	1386326,0501	404570,9017
	670	1386220,5602	404445,0887
	671	1386232,9086	404415,3197
	672	1386220,5070	404398,4550
	673	1386219,9190	404397,6520
	674	1386215,1960	404391,2170
	675	1386186,0000	404351,5190
	676	1386174,4440	404335,7880
	677	1386163,7780	404321,2940
	678	1386153,8100	404307,7160
	679	1386083,2780	404211,7970
	680	1386052,6720	404234,3250
	681	1385973,7952	404127,0942
	682	1385718,1689	404579,2150
	683	1385702,5810	404712,4468
	684	1385728,2955	404741,0353
	685	1385804,5094	404798,0587
	686	1385802,5536	404804,6019
	687	1385742,6714	405017,6758
	688	1385733,1631	405035,3805
	689	1385702,2633	405154,8805
	690	1385573,0315	405167,1978
	634	1385550,6938	405222,1940
	691	1385873,2860	396892,9490
	692	1385934,2190	396897,1500
	693	1385932,3500	396914,9250
	694	1386068,7800	396936,9390
	695	1386068,3860	396939,8260
	696	1386134,0600	396948,9870
	697	1386135,8810	396867,8770
	698	1386162,6430	396764,8630
	699	1386174,1700	396738,9590
	700	1386173,9580	396667,5980
	701	1386310,1730	396624,0090
	702	1386333,5360	396593,3170
	703	1386322,9550	396576,1980

Сведения о границах территориальной зоны специального назначения (Сн)

Сведения о характерных точках границ объекта	№ точки	Координаты	
		X	Y
	704	1386106,5030	396537,0120
	705	1386052,8730	396527,2950
	706	1386042,9890	396525,5140
	707	1385959,3050	396523,4960
	708	1385953,5710	396563,1900
	709	1385951,9760	396571,4820
	710	1385958,0420	396577,2460
	711	1385955,6040	396600,4010
	712	1385950,5090	396600,1200
	713	1385942,8400	396626,7140
	714	1385928,5400	396623,7430
	715	1385914,3410	396624,9290
	716	1385910,9900	396643,2270
	691	1385873,2860	396892,9490
	717	1380235,9382	379046,4594

Графическое описание местоположения границ
территориальной зоны сельскохозяйственных угодий (Сх)
(наименование объекта, местоположение которого описано)

Сведения об объекте	
Местоположение объекта	Самарская область, городской округ Самара, город Самара
Площадь объекта, кв.м	2990749
План границ объекта	
	

Сведения о местоположении границ объекта			
Система координат	МСК-63, зона 1, координаты математические		
Сведения о характерных точках границ объекта	№ точки	Координаты	
		X	Y
	1	1368077,2550	380518,1400
	2	1368079,4340	380531,8970
	3	1368092,1720	380594,3670
	4	1368106,8450	380594,5860
	5	1368114,3280	380594,9690
	6	1368118,2920	380595,1660
	7	1368119,1600	380594,8960
	8	1368132,1140	380578,6750
	9	1368134,1580	380575,1640
	10	1368134,6140	380571,4450
	11	1368136,5520	380559,5640
	12	1368145,1960	380546,8470
	13	1368150,1010	380537,6240
	14	1368157,1280	380525,9440
	15	1368173,3920	380513,0260
	16	1368183,0970	380508,2080
	17	1368210,0270	380493,0750
	18	1368220,6190	380492,9180
	19	1368226,2590	380490,9580
	20	1368231,3830	380489,1260
	21	1368236,8950	380487,7570
	22	1368238,3510	380487,3190
	23	1368238,8290	380486,7750
	24	1368245,6690	380481,4650
	25	1368253,8160	380477,0520
	26	1368263,1890	380474,9390
	27	1368269,1390	380473,6140
	28	1368279,3990	380471,7190
	29	1368288,9800	380471,8620
	30	1368299,9410	380472,5260
	31	1368308,2230	380477,2850
	32	1368315,8080	380481,0710
	33	1368324,8670	380487,7500
	34	1368330,0970	380498,6270
	35	1368332,2910	380506,4930
	36	1368339,3210	380508,6060
	37	1368348,6030	380508,7450
	38	1368364,8450	380509,8910
	39	1368366,7690	380510,3070
	40	1368367,9550	380509,9890
	41	1368372,5870	380505,2230
	42	1368384,4240	380502,1490
	43	1368389,5490	380500,0650

Сведения о границах территориальной зоны сельскохозяйственных угодий (Сх)

Сведения о характерных точках границ объекта	№ точки	Координаты	
		X	Y
	44	1368395,2100	380497,3350
	45	1368399,8890	380495,3200
	46	1368403,2400	380493,4220
	47	1368403,2800	380493,3930
	48	1368406,6090	380488,0600
	49	1368410,7110	380482,6950
	50	1368407,2180	380470,5260
	51	1368406,5360	380462,0250
	52	1368406,6120	380457,0390
	53	1368406,9880	380449,1990
	54	1368406,8350	380441,4020
	55	1368407,6050	380428,1750
	56	1368422,5410	380409,5520
	57	1368439,3020	380407,9430
	58	1368442,3420	380409,0560
	59	1368449,1380	380406,9100
	60	1368471,1840	380406,3510
	61	1368479,4040	380411,4500
	62	1368483,9890	380414,6990
	63	1368494,9900	380422,2760
	64	1368498,1030	380425,3930
	65	1368505,7860	380419,8860
	66	1368511,1230	380416,5570
	67	1368517,9960	380413,3920
	68	1368524,4850	380409,5520
	69	1368527,1320	380406,8620
	70	1368531,3950	380400,7740
	71	1368538,6180	380390,7800
	72	1368546,4950	380384,1780
	73	1368553,5650	380378,3670
	74	1368559,9930	380373,1400
	75	1368562,1940	380371,1980
	76	1368564,3180	380366,2050
	77	1368568,0370	380361,0510
	78	1368574,6510	380353,4080
	79	1368586,1630	380335,3080
	80	1368589,2220	380334,1800
	81	1368595,3060	380323,7770
	82	1368601,7600	380313,6630
	83	1368605,6070	380308,8200
	84	1368608,4940	380300,1550
	85	1368612,4690	380291,9200
	86	1368615,4910	380285,1460
	87	1368621,9330	380269,2280
	88	1368633,0880	380257,0960

Сведения о границах территориальной зоны сельскохозяйственных угодий (Сх)

Сведения о характерных точках границ объекта	№ точки	Координаты	
		X	Y
	89	1368638,2450	380251,1720
	90	1368646,4900	380239,8090
	91	1368653,3090	380234,6440
	92	1368657,4070	380229,8700
	93	1368663,2040	380225,5490
	94	1368667,8790	380222,5260
	95	1368675,9060	380215,0400
	96	1368684,7970	380210,9380
	97	1368686,7900	380209,8280
	98	1368686,0960	380211,5330
	99	1368690,7280	380200,4440
	100	1368689,8190	380200,6700
	101	1368613,3150	380265,9430
	102	1368511,0420	380297,4210
	103	1368497,0520	380272,3420
	104	1368427,0820	380314,6600
	105	1368383,4930	380332,6320
	106	1368159,8470	380195,2940
	107	1368169,3730	380171,8790
	108	1368142,7470	380158,0090
	109	1368126,9240	380186,5670
	110	1368078,0720	380385,8020
	1	1368077,2550	380518,1400
	111	1368484,6890	380374,0090
	112	1368486,9520	380372,7530
	113	1368488,2120	380375,0200
	114	1368485,9410	380376,2830
	111	1368484,6890	380374,0090
	115	1368633,0070	380410,0520
	116	1368635,3030	380411,6690
	117	1368638,1140	380411,7060
	118	1368644,7710	380410,8590
	119	1368652,1040	380410,4070
	120	1368670,7150	380415,3560
	121	1368670,8210	380415,7540
	122	1368679,4769	380416,2892
	123	1368811,7190	380424,4660
	124	1368871,9795	380377,3137
	125	1368878,9581	380371,8531
	126	1368880,6132	380374,7993
	127	1368887,5253	380387,1036
	128	1368895,4782	380402,3568
	129	1368907,8332	380425,2610
	130	1368917,3460	380413,1110
	131	1368942,2414	380453,6436

Сведения о границах территориальной зоны сельскохозяйственных угодий (Сх)

Сведения о характерных точках границ объекта	№ точки	Координаты	
		X	Y
	132	1369094,5209	380244,2469
	133	1369145,4918	380230,8389
	134	1369608,7232	380569,0571
	135	1369608,7310	380577,3156
	136	1369340,3405	380940,9955
	137	1369413,5819	381017,6541
	138	1369567,6757	381135,6636
	139	1369539,6270	381195,4616
	140	1369579,3817	381231,5610
	141	1369607,5234	381206,8779
	142	1369607,9323	381208,2546
	143	1369607,8827	381214,4501
	144	1369607,8843	381214,4489
	145	1369609,1780	381052,5980
	146	1369609,0430	380905,4740
	147	1369641,2760	380906,3610
	148	1369660,6790	380900,9880
	149	1369878,0990	380865,0290
	150	1369927,3450	380856,3640
	151	1369953,8870	380851,9690
	152	1369996,5960	380844,9030
	153	1370041,9485	380837,3964
	154	1370041,9490	380837,3940
	155	1370338,0790	380788,3820
	156	1370345,1509	380785,3958
	157	1370345,2190	380785,3670
	158	1370345,2177	380785,4095
	159	1370345,3627	380785,3807
	160	1370391,2600	380789,7620
	161	1370393,1717	380775,8793
	162	1370396,4339	380775,2310
	163	1370412,9712	380772,5222
	164	1370414,2559	380767,3804
	165	1370414,0546	380711,4283
	166	1370407,6227	380656,4193
	167	1370396,8066	380619,0742
	168	1370399,9808	380565,1447
	169	1370397,0702	380506,5999
	170	1370395,2056	380503,1089
	171	1370383,0140	380480,2837
	172	1370372,2169	380460,0693
	173	1370354,7883	380428,7008
	174	1370339,6750	380412,4166
	175	1370326,8556	380398,6041
	176	1370322,3738	380395,4477

Сведения о границах территориальной зоны сельскохозяйственных угодий (Сх)

Сведения о характерных точках границ объекта	№ точки	Координаты	
		X	Y
	177	1370297,8044	380378,1437
	178	1370269,2330	380348,7068
	179	1370264,6256	380310,3025
	180	1370282,4671	380295,0273
	181	1370321,7063	380303,9016
	182	1370342,0835	380326,9997
	183	1370347,4893	380368,7299
	184	1370350,0834	380372,6543
	185	1370364,1591	380393,9480
	186	1370390,6704	380411,0599
	187	1370407,8362	380446,8683
	188	1370431,5170	380493,3365
	189	1370445,9415	380552,4842
	190	1370465,2055	380629,1784
	191	1370493,2989	380655,9857
	192	1370506,7830	380657,0727
	193	1370525,2198	380658,5591
	194	1370548,4491	380638,2829
	195	1370553,2078	380634,1290
	196	1370565,7320	380613,7349
	197	1370559,5962	380575,3730
	198	1370559,4493	380574,4546
	199	1370554,9204	380571,2810
	200	1370527,8928	380552,3416
	201	1370515,5113	380531,2902
	202	1370507,6420	380519,9997
	203	1370495,6296	380502,7650
	204	1370496,1145	380483,8313
	205	1370496,3041	380476,4261
	206	1370502,7975	380457,8733
	207	1370505,9365	380458,1935
	208	1370526,5915	380460,3005
	209	1370539,0555	380475,6279
	210	1370540,3442	380477,2126
	211	1370550,9645	380490,2726
	212	1370565,9258	380522,8461
	213	1370574,1945	380528,8908
	214	1370574,0850	380536,9160
	215	1370579,6554	380532,8829
	216	1370580,9573	380533,8346
	217	1370606,0563	380534,2461
	218	1370640,6164	380509,4444
	219	1370676,9252	380480,1706
	220	1370683,8922	380468,5942
	221	1370681,2957	380462,7024

Сведения о границах территориальной зоны сельскохозяйственных угодий (Сх)

Сведения о характерных точках границ объекта	№ точки	Координаты	
		X	Y
	222	1370675,5800	380451,5336
	223	1370678,1170	380439,8910
	224	1370686,8343	380429,8007
	225	1370698,4637	380429,5905
	226	1370704,1541	380418,6154
	227	1370706,1551	380382,1994
	228	1370711,5243	380358,9187
	229	1370717,9617	380343,2462
	230	1370737,2869	380319,8484
	231	1370758,8859	380278,2326
	232	1370761,5683	380239,3967
	233	1370749,0435	380181,4377
	234	1370745,7838	380146,4826
	235	1370734,1723	380105,1875
	236	1370727,5360	380093,2116
	237	1370716,9129	380079,4547
	238	1370703,8237	380076,4796
	239	1370703,7233	380078,7509
	240	1370703,1221	380092,3437
	241	1370704,3038	380128,1536
	242	1370702,4802	380147,0676
	243	1370700,2151	380165,4293
	244	1370681,3913	380178,1859
	245	1370663,5955	380170,1245
	246	1370651,3862	380145,1676
	247	1370633,6215	380110,3086
	248	1370618,4227	380080,2137
	249	1370611,9664	380058,5025
	250	1370612,9764	380037,5054
	251	1370614,9369	380017,0975
	252	1370625,1733	380010,0513
	253	1370639,9696	380012,9739
	254	1370645,4261	380020,9832
	255	1370656,5452	380025,5671
	256	1370663,2707	380035,1290
	257	1370676,8559	380034,9073
	258	1370682,8326	380028,7874
	259	1370687,3939	380024,1168
	260	1370662,5288	379969,1002
	261	1370626,6834	379920,4187
	262	1370582,4489	379881,5741
	263	1370530,7780	379845,6964
	264	1370479,7441	379817,3404
	265	1370420,9778	379769,3434
	266	1370336,9308	379723,0878

Сведения о границах территориальной зоны сельскохозяйственных угодий (Сх)

Сведения о характерных точках границ объекта	№ точки	Координаты	
		X	Y
	267	1370209,7876	379670,1819
	268	1370105,7314	379628,0282
	269	1370005,5614	379608,3444
	270	1369815,8961	379588,6048
	271	1369678,8619	379580,9487
	272	1369636,6074	379580,9855
	273	1369636,6500	379580,9200
	274	1369628,8100	379575,8600
	275	1369624,9403	379581,8572
	276	1369591,1760	379595,4969
	277	1369589,3840	379595,3140
	278	1369586,5410	379594,8910
	279	1369583,8799	379598,4443
	280	1369573,8255	379602,5060
	281	1369550,5144	379611,9230
	282	1369534,9628	379618,2053
	283	1369425,2834	379666,5450
	284	1369331,5135	379726,8358
	285	1369272,9253	379763,8575
	286	1369264,6116	379769,1109
	287	1369258,3944	379773,6789
	288	1369212,1042	379807,6899
	289	1369166,3482	379841,3083
	290	1369120,4108	379886,7286
	291	1369082,0820	379923,6068
	292	1369021,7065	379981,6972
	293	1368998,7778	380001,5906
	294	1368966,9071	380029,2424
	295	1368948,8554	380044,9044
	296	1368901,0622	380072,9545
	297	1368901,0550	380072,9498
	298	1368897,7297	380076,4450
	299	1368844,9165	380131,7613
	300	1368844,6200	380132,3170
	301	1368844,4716	380132,2274
	302	1368835,4400	380126,7720
	303	1368827,3150	380119,6480
	304	1368818,4970	380127,5210
	305	1368791,7350	380147,3220
	306	1368758,2420	380172,0830
	307	1368763,1040	380176,5330
	308	1368772,6740	380181,9130
	309	1368775,0650	380183,2410
	310	1368777,8088	380194,9599
	311	1368779,1280	380200,5940

Сведения о границах территориальной зоны сельскохозяйственных угодий (Сх)

Сведения о характерных точках границ объекта	№ точки	Координаты	
		X	Y
	312	1368778,8430	380219,6540
	313	1368768,8581	380231,6425
	314	1368762,3270	380239,4840
	315	1368751,9434	380249,5645
	316	1368745,4380	380255,8800
	317	1368733,6300	380265,6910
	318	1368720,6440	380276,6160
	319	1368710,1500	380283,3870
	320	1368701,1380	380294,2640
	321	1368694,7760	380305,5640
	322	1368692,7913	380308,4465
	323	1368688,4180	380314,7980
	324	1368683,3440	380326,9460
	325	1368677,2780	380343,4580
	326	1368670,8100	380353,8830
	327	1368665,2590	380364,0990
	328	1368659,2650	380374,5010
	329	1368653,4250	380382,8640
	330	1368648,2570	380393,4010
	331	1368639,2160	380403,5150
	115	1368633,0070	380410,0520
	332	1368924,1888	380214,7656
	333	1368952,1279	380185,7788
	334	1368967,2865	380186,9535
	335	1368981,8788	380162,5101
	336	1369005,0057	380138,1940
	337	1369042,2015	380124,5214
	338	1369049,0518	380110,3961
	339	1369077,0192	380079,5127
	340	1369137,4268	380035,8342
	341	1369166,9654	380026,7899
	342	1369188,9601	380014,7875
	343	1369211,9031	380002,7993
	344	1369234,6905	380001,2423
	345	1369272,0701	379975,2418
	346	1369283,4072	379978,2565
	347	1369295,8765	379968,9575
	348	1369332,1381	379954,3225
	349	1369352,9581	379957,4786
	350	1369356,2561	379990,7255
	351	1369345,5843	380006,6909
	352	1369328,5009	380007,3845
	353	1369302,9535	380003,2093
	354	1369280,8739	380020,9015
	355	1369244,3294	380054,5024

Сведения о границах территориальной зоны сельскохозяйственных угодий (Сх)

Сведения о характерных точках границ объекта	№ точки	Координаты	
		X	Y
	356	1369217,5083	380072,1238
	357	1369194,7209	380073,6808
	358	1369152,3451	380116,6798
	359	1369121,9148	380121,9168
	360	1369089,5171	380131,8670
	361	1369064,3238	380167,5343
	362	1369025,9817	380194,4688
	363	1368981,9498	380221,3185
	364	1368948,5190	380236,9443
	365	1368924,8258	380235,6423
	332	1368924,1888	380214,7656
	366	1369265,7810	380228,2850
	367	1369276,3668	380223,6625
	368	1369297,5242	380215,3735
	369	1369305,1283	380218,3552
	370	1369309,9077	380218,4265
	371	1369315,2647	380211,8139
	372	1369323,0471	380202,8473
	373	1369332,7199	380195,3430
	374	1369343,7694	380191,6836
	375	1369357,6223	380192,3683
	376	1369365,6830	380196,7909
	377	1369368,8645	380207,8333
	378	1369361,5101	380220,1525
	379	1369352,7718	380229,1049
	380	1369341,0732	380244,2276
	381	1369329,5886	380245,0123
	382	1369321,9845	380242,0306
	383	1369312,4829	380238,0645
	384	1369299,9853	380242,6584
	385	1369297,9952	380247,8872
	386	1369284,6558	380244,8199
	387	1369282,6327	380242,1836
	388	1369282,3660	380238,0932
	389	1369268,0994	380233,0999
	366	1369265,7810	380228,2850
	390	1369495,3929	379917,6595
	391	1369496,7695	379904,1648
	392	1369503,9771	379893,6953
	393	1369505,3799	379878,4382
	394	1369517,3576	379863,3389
	395	1369530,4488	379852,3695
	396	1369555,7019	379853,3339
	397	1369583,3750	379849,6335
	398	1369611,5655	379850,6418

Сведения о границах территориальной зоны сельскохозяйственных угодий (Сх)

Сведения о характерных точках границ объекта	№ точки	Координаты	
		X	Y
	399	1369639,0546	379859,2786
	400	1369654,8378	379864,8026
	401	1369654,6713	379875,9648
	402	1369641,4749	379893,9840
	403	1369621,9038	379906,0319
	404	1369594,6866	379918,5534
	405	1369540,2172	379945,9462
	406	1369515,5179	379947,2539
	407	1369502,8424	379938,5472
	408	1369500,4611	379932,4255
	390	1369495,3929	379917,6595
	409	1369793,2165	379805,9437
	410	1369813,2534	379782,4125
	411	1369828,8764	379776,9471
	412	1369853,1419	379782,4896
	413	1369871,8298	379789,1437
	414	1369881,7369	379794,8326
	415	1369886,8803	379813,4329
	416	1369887,9110	379832,3657
	417	1369857,0379	379850,2690
	418	1369842,7604	379853,3072
	419	1369817,9900	379846,5768
	420	1369795,9918	379828,2612
	409	1369793,2165	379805,9437
	421	1369799,0686	379691,9581
	422	1369900,4281	379713,7304
	423	1369968,8010	379751,9169
	424	1370146,8736	379810,2962
	425	1370290,0842	379859,6936
	426	1370394,0714	379918,1960
	427	1370484,8580	380013,4383
	428	1370533,0194	380086,3612
	429	1370551,1787	380157,6956
	430	1370550,9418	380223,1744
	431	1370570,6365	380252,4802
	432	1370568,3214	380271,0190
	433	1370551,0558	380281,0383
	434	1370520,8251	380262,6149
	435	1370502,7050	380240,8252
	436	1370482,3053	380213,3259
	437	1370464,9685	380186,5818
	438	1370430,3021	380148,4646
	439	1370401,9247	380111,8103
	440	1370384,7075	380095,9801
	441	1370355,1037	380046,9193

Сведения о границах территориальной зоны сельскохозяйственных угодий (Сх)

Сведения о характерных точках границ объекта	№ точки	Координаты	
		X	Y
	442	1370278,1189	379989,9400
	443	1370228,1139	379961,4786
	444	1370184,6989	379923,9681
	445	1370118,1208	379848,4130
	446	1370049,0875	379822,5291
	447	1369992,0883	379794,2537
	448	1369935,9408	379767,7143
	449	1369918,8483	379758,0464
	450	1369888,1547	379737,2141
	451	1369867,1684	379722,9703
	421	1369799,0686	379691,9581
	452	1369841,4510	380122,3070
	453	1369843,2480	380098,8809
	454	1369852,1251	380085,9612
	455	1369874,7312	380081,4040
	456	1369921,4450	380082,5089
	457	1369957,6796	380093,0425
	458	1369975,4168	380109,7327
	459	1369981,2432	380119,0966
	460	1369980,8277	380127,8369
	461	1369976,5979	380139,5060
	462	1369965,2457	380154,1331
	463	1369947,2544	380168,1404
	464	1369929,2084	380171,9499
	465	1369897,2205	380167,4674
	466	1369869,6504	380158,6210
	467	1369845,2904	380142,1464
	452	1369841,4510	380122,3070
	468	1370410,3270	381547,6010
	469	1370433,3480	381572,5990
	470	1370439,8700	381590,2620
	471	1370451,7550	381596,6750
	472	1370469,5520	381590,5500
	473	1370491,5180	381599,0760
	474	1370499,5880	381602,2120
	475	1370516,9360	381622,9510
	476	1370525,1380	381636,8140
	477	1370545,7570	381650,0010
	478	1370568,6860	381642,3510
	479	1370599,9480	381653,0860
	480	1370619,6290	381669,4700
	481	1370624,1725	381678,6700
	482	1370624,8600	381714,0885
	483	1370627,8890	381728,7566
	484	1370629,5801	381736,9457

Сведения о границах территориальной зоны сельскохозяйственных угодий (Сх)

Сведения о характерных точках границ объекта	№ точки	Координаты	
		X	Y
	485	1370647,4247	381823,4514
	486	1370698,0059	381893,8818
	487	1370700,5060	381913,3624
	488	1370698,6550	381927,5840
	489	1370702,3357	381927,6191
	490	1370702,3358	381927,6198
	491	1370698,6550	381927,5840
	492	1370695,1400	381957,2360
	493	1370694,0820	381993,5140
	494	1370691,5960	382052,0820
	495	1370688,0270	382081,5370
	496	1370690,7310	382086,6760
	497	1370690,8880	382106,8460
	498	1370692,8660	382106,4080
	499	1370719,0330	382106,1890
	500	1370721,4927	382142,4982
	501	1370721,4932	382142,4982
	502	1370721,4973	382142,5482
	503	1370723,2890	382161,4360
	504	1370726,0230	382189,5590
	505	1370733,1597	382189,3322
	506	1370734,9950	382212,4040
	507	1370738,0680	382251,0540
	508	1370746,5070	382357,1960
	509	1370754,1030	382357,4730
	510	1370755,6212	382357,3669
	511	1370802,3990	382354,0970
	512	1370814,0650	382352,6920
	513	1370823,4200	382352,7610
	514	1370852,9300	382350,8930
	515	1370853,6960	382463,6230
	516	1370854,2840	382549,7810
	517	1370853,6640	382568,3810
	518	1370895,2150	382568,9400
	519	1370897,6790	382462,9510
	520	1370899,5296	382383,3158
	521	1370933,3237	382383,5624
	522	1370933,2410	382381,8520
	523	1370931,8250	382348,9980
	524	1370928,6640	382297,4090
	525	1370925,5610	382215,2440
	526	1370922,8090	382142,5940
	527	1370894,3900	381571,7230
	528	1370893,1970	381497,0080
	529	1370883,5420	381476,4290

Сведения о границах территориальной зоны сельскохозяйственных угодий (Сх)

Сведения о характерных точках границ объекта	№ точки	Координаты	
		X	Y
	530	1370882,3010	381444,6340
	531	1370881,9260	381434,6370
	532	1370881,5390	381424,8400
	533	1370881,3090	381418,8430
	534	1370880,8010	381405,9150
	535	1370880,5710	381399,9180
	536	1370878,9822	381358,7357
	537	1370876,5670	381358,6330
	538	1370798,2270	381357,6440
	539	1370741,2227	381349,9781
	540	1370739,6498	381349,3779
	541	1370739,6230	381349,7630
	542	1370739,6228	381349,7630
	543	1370699,6733	381354,7079
	544	1370654,5520	381360,2930
	545	1370654,5518	381360,2891
	546	1370654,5492	381360,2894
	547	1370654,3085	381355,3726
	548	1370654,1180	381351,5230
	549	1370649,3384	381346,1209
	550	1370639,8856	381370,4466
	551	1370622,2790	381504,9943
	552	1370620,9921	381514,8290
	553	1370621,0460	381517,6080
	554	1370621,5317	381542,6271
	555	1370612,6540	381553,1850
	556	1370590,5390	381555,3060
	557	1370578,4320	381547,6300
	558	1370567,0980	381543,4690
	559	1370560,2000	381540,7570
	560	1370547,5450	381557,6090
	561	1370537,0700	381566,6100
	562	1370519,0900	381575,6730
	563	1370502,2820	381575,9830
	564	1370488,5290	381570,0770
	565	1370470,2420	381560,1130
	566	1370461,2080	381552,1340
	567	1370452,6380	381544,5640
	568	1370445,4000	381529,0910
	569	1370441,2210	381511,6260
	570	1370420,8790	381505,5160
	468	1370410,3270	381547,6010
	571	1370521,1810	382442,4310
	572	1370539,1940	382453,7500
	573	1370543,9790	382471,6090

Сведения о границах территориальной зоны сельскохозяйственных угодий (Сх)

Сведения о характерных точках границ объекта	№ точки	Координаты	
		X	Y
	574	1370545,2200	382472,2040
	575	1370546,8920	382464,3490
	576	1370558,0430	382469,1050
	577	1370577,5920	382479,1170
	578	1370606,0110	382489,4900
	579	1370618,0310	382500,6560
	580	1370637,7770	382519,0040
	581	1370644,9270	382528,0310
	582	1370642,6790	382541,2980
	583	1370639,0070	382562,9100
	584	1370635,5510	382583,2410
	585	1370633,9960	382592,3950
	586	1370632,4220	382601,6880
	587	1370590,9580	382597,5410
	588	1370581,2090	382631,6180
	589	1370583,5050	382629,3840
	590	1370596,9260	382626,9060
	591	1370607,2080	382625,8870
	592	1370611,6470	382625,4560
	593	1370631,5940	382627,9380
	594	1370647,7780	382631,3550
	595	1370662,0170	382642,4910
	596	1370669,4920	382655,2040
	597	1370667,5170	382637,6260
	598	1370672,3610	382597,2310
	599	1370674,0950	382582,7880
	600	1370678,1240	382523,1830
	601	1370677,5330	382488,6220
	602	1370677,3940	382480,4090
	603	1370666,4150	382439,0840
	604	1370653,3770	382427,6080
	605	1370648,8770	382423,6370
	606	1370652,5010	382436,7660
	607	1370660,7570	382466,6380
	608	1370661,3850	382468,9260
	609	1370667,7650	382492,0490
	610	1370670,7550	382502,8600
	611	1370670,5100	382532,9290
	612	1370667,5210	382532,9730
	613	1370654,2900	382520,6800
	614	1370622,9870	382491,6040
	615	1370622,7460	382488,7640
	616	1370620,7130	382464,8160
	617	1370618,5050	382438,7660
	618	1370617,1250	382422,4730

Сведения о границах территориальной зоны сельскохозяйственных угодий (Сх)

Сведения о характерных точках границ объекта	№ точки	Координаты	
		X	Y
	619	1370616,4100	382414,0630
	620	1370614,6650	382393,5320
	621	1370607,0660	382386,8520
	622	1370608,5770	382404,5070
	623	1370610,1060	382422,5090
	624	1370612,5660	382451,6250
	625	1370615,0480	382480,8470
	626	1370611,3470	382480,7920
	627	1370581,6040	382469,9370
	628	1370578,6760	382468,4330
	629	1370567,4490	382462,6920
	630	1370562,7620	382460,2830
	631	1370549,0050	382454,3920
	632	1370549,2540	382453,2130
	633	1370543,7350	382432,4150
	634	1370542,2090	382426,6670
	635	1370544,8300	382411,8580
	636	1370548,3920	382391,7250
	637	1370551,8780	382372,0550
	638	1370553,5240	382362,7480
	639	1370561,3100	382346,5560
	640	1370560,4630	382345,8190
	641	1370546,6180	382333,6390
	642	1370534,9020	382358,8200
	643	1370530,5870	382383,8850
	644	1370532,8540	382384,0560
	571	1370521,1810	382442,4310
	645	1370583,2530	383100,6100
	646	1370601,8720	383103,1390
	647	1370608,8510	383100,0150
	648	1370619,6370	383100,2560
	649	1370648,9530	383100,9050
	650	1370651,0340	383100,5880
	651	1370659,8490	383099,7890
	652	1370659,9430	383098,8580
	653	1370662,1630	383098,5550
	654	1370658,0490	383074,3880
	655	1370650,9720	383032,7780
	656	1370654,8990	383032,3180
	657	1370667,4300	383030,8360
	658	1370671,1530	383030,7930
	659	1370673,5910	383045,6590
	660	1370701,9510	383044,7210
	661	1370702,1520	383050,7140
	662	1370674,5690	383051,6340

Сведения о характерных точках границ объекта	№ точки	Координаты	
		X	Y
	663	1370680,5330	383087,8820
	664	1370724,6870	383077,2280
	665	1370733,5310	383075,1360
	666	1370737,0310	383018,2880
	667	1370712,9200	383017,2770
	668	1370705,4190	383020,1780
	669	1370706,8610	382993,7050
	670	1370707,8130	382976,1410
	671	1370709,2730	382949,2950
	672	1370706,9340	382946,0690
	673	1370706,8750	382945,6970
	674	1370769,4800	382954,5220
	675	1370768,6190	382965,2790
	676	1370766,7530	382988,6310
	677	1370779,2330	382989,3610
	678	1370778,2030	383003,1260
	679	1370824,0800	383006,0130
	680	1370824,3870	382984,4380
	681	1370824,4780	382977,2540
	682	1370824,9530	382977,2760
	683	1370828,6170	382977,3890
	684	1370828,9020	382953,8030
	685	1370829,1320	382935,0390
	686	1370823,7850	382935,2940
	687	1370823,7660	382935,3270
	688	1370821,2330	382938,2320
	689	1370820,9890	382938,2510
	690	1370790,9780	382940,0390
	691	1370786,4670	382940,3130
	692	1370784,3940	382939,8420
	693	1370779,9960	382938,8380
	694	1370781,2480	382900,5530
	695	1370760,5920	382899,9550
	696	1370759,5960	382946,0140
	697	1370755,4970	382943,6420
	698	1370755,5840	382938,6630
	699	1370756,2160	382899,8270
	700	1370737,2940	382899,2830
	701	1370737,4260	382893,2310
	702	1370737,2690	382892,3700
	703	1370737,2870	382890,5120
	704	1370737,4440	382872,5180
	705	1370737,4510	382871,9880
	706	1370723,3590	382871,9260
	707	1370695,6590	382871,8130

Сведения о характерных точках границ объекта	№ точки	Координаты	
		X	Y
	708	1370667,1450	382870,9080
	709	1370665,7320	382886,3330
	710	1370665,6410	382887,3700
	711	1370664,3020	382899,2390
	712	1370665,2180	382910,4190
	713	1370666,9080	382931,0860
	714	1370662,9260	382931,3740
	715	1370658,0970	382931,7350
	716	1370658,3740	382897,2430
	717	1370678,1240	382731,9670
	718	1370676,2850	382715,6410
	719	1370673,2480	382735,4020
	720	1370660,4690	382770,0180
	721	1370657,0420	382779,3190
	722	1370655,1980	382784,3120
	723	1370644,0950	382808,6500
	724	1370639,1310	382818,7280
	725	1370639,4010	382821,3340
	726	1370641,3720	382832,6960
	727	1370639,5980	382865,5280
	728	1370633,0870	382880,5110
	729	1370629,6780	382884,5230
	730	1370629,5020	382885,2230
	731	1370629,6080	382889,1430
	732	1370631,9950	382892,5050
	733	1370638,5870	382907,9480
	734	1370630,3270	382923,8730
	735	1370627,5020	382934,2900
	736	1370626,5680	382950,6090
	737	1370617,7490	382962,4970
	738	1370612,1210	382973,3560
	739	1370608,9380	382981,2580
	740	1370606,5700	382987,1570
	741	1370604,8720	383000,6660
	742	1370600,6380	383014,0140
	743	1370594,6300	383027,4820
	744	1370593,4220	383034,4650
	745	1370593,6410	383035,0230
	746	1370595,7030	383046,4150
	747	1370595,3970	383067,0520
	748	1370587,5750	383085,8640
	645	1370583,2530	383100,6100
	749	1370596,5210	383161,3090
	750	1370644,6790	383163,9850
	751	1370645,3760	383146,7680

Сведения о границах территориальной зоны сельскохозяйственных угодий (Сх)

Сведения о характерных точках границ объекта	№ точки	Координаты	
		X	Y
	752	1370642,5770	383146,8220
	753	1370625,0420	383146,8590
	754	1370600,4740	383145,8770
	749	1370596,5210	383161,3090
	755	1370639,5180	382602,3920
	756	1370641,0580	382592,3070
	757	1370642,9750	382579,7730
	758	1370644,3730	382570,6080
	759	1370646,2230	382560,2750
	760	1370651,3770	382531,6190
	761	1370663,6480	382543,0290
	762	1370670,4300	382542,9370
	763	1370670,2620	382562,7680
	764	1370670,1090	382581,9480
	765	1370670,0210	382592,5410
	766	1370669,3570	382605,3670
	755	1370639,5180	382602,3920
	767	1370652,6890	380262,3962
	768	1370653,5848	380241,9155
	769	1370660,8083	380231,0514
	770	1370674,9664	380223,3212
	771	1370691,8652	380229,6546
	772	1370700,1202	380242,8203
	773	1370702,7789	380260,3731
	774	1370702,4455	380277,3616
	775	1370698,6047	380294,7876
	776	1370684,4292	380303,0177
	777	1370667,5081	380298,1843
	778	1370653,3231	380280,9093
	767	1370652,6890	380262,3962
	779	1370721,4420	382840,2520
	780	1370732,4950	382840,2950
	781	1370732,6150	382822,3560
	782	1370721,5630	382822,0750
	779	1370721,4420	382840,2520
	783	1370746,7110	383157,1120
	784	1370752,0800	383162,5870
	785	1370752,0550	383162,9960
	786	1370760,5230	383172,4750
	787	1370761,3920	383172,1130
	788	1370772,6550	383183,6180
	789	1370773,5750	383182,8190
	790	1370795,8770	383162,1560
	791	1370791,7560	383157,6080
	792	1370797,0700	383152,5790

Сведения о границах территориальной зоны сельскохозяйственных угодий (Сх)

Сведения о характерных точках границ объекта	№ точки	Координаты	
		X	Y
	793	1370776,2910	383128,7730
	783	1370746,7110	383157,1120
	794	1370782,5690	383107,5670
	795	1370788,5370	383115,1990
	796	1370789,0370	383117,1840
	797	1370788,3180	383119,8820
	798	1370805,7720	383104,8950
	799	1370806,4510	383101,7600
	800	1370805,9220	383094,2810
	801	1370797,5920	383094,0290
	802	1370795,4570	383095,0580
	794	1370782,5690	383107,5670
	803	1370782,8060	382982,9410
	804	1370783,3460	382968,3780
	805	1370820,9410	382969,7570
	806	1370820,7840	382971,4000
	807	1370823,6970	382971,4800
	808	1370823,4090	382982,9050
	809	1370820,3650	382982,8350
	810	1370820,3140	382984,3240
	803	1370782,8060	382982,9410
	811	1383243,4356	386678,0486
	812	1383282,6549	386727,5332
	813	1383350,6820	386814,4047
	814	1383376,4620	386847,5856
	815	1383403,2576	386842,8644
	816	1383413,0212	386851,4617
	817	1383412,2243	386852,5801
	818	1383433,1106	386867,8446
	819	1383433,9202	386867,2165
	820	1383437,9671	386867,4769
	821	1383461,9797	386923,9160
	822	1383474,9959	386954,5060
	823	1383531,2862	386954,5358
	824	1383617,8522	386954,5771
	825	1383668,0116	386954,5954
	826	1383714,5001	386954,6189
	827	1383779,8653	386953,7739
	828	1383785,8015	386943,3804
	829	1383825,9444	386940,3487
	830	1383826,8455	386953,0246
	831	1383981,0239	386991,3119
	832	1384000,6658	387007,5280
	833	1384009,1686	386997,3929
	834	1384094,8398	387058,0726

Сведения о характерных точках границ объекта	№ точки	Координаты	
		X	Y
	835	1384087,3337	387074,4738
	836	1384122,8084	387103,4385
	837	1384122,7966	387167,1179
	838	1384232,0947	387245,3451
	839	1384259,8523	387206,1626
	840	1384266,2597	387197,0365
	841	1384312,1429	387143,7807
	842	1384328,2104	387126,7272
	843	1384347,9299	387107,5776
	844	1384368,3765	387082,5979
	845	1384366,7263	387081,2430
	846	1384365,8182	387080,4393
	847	1384371,9458	387073,2993
	848	1384372,8173	387073,8824
	849	1384403,7762	387036,1470
	850	1384435,7579	386968,0711
	851	1384436,7910	386965,8661
	852	1384436,0353	386965,5647
	853	1384441,4184	386961,4042
	854	1384442,2160	386961,5762
	855	1384446,6957	386874,5063
	856	1384452,7342	386874,6864
	857	1384454,4194	386852,2372
	858	1384457,7892	386800,6776
	859	1384448,1705	386789,7420
	860	1384448,4902	386789,0967
	861	1384442,9529	386785,4934
	862	1384428,7462	386768,9983
	863	1384426,4157	386766,3230
	864	1384423,2098	386747,9116
	865	1384428,3996	386726,5350
	866	1384430,3260	386726,8038
	867	1384433,5890	386711,8996
	868	1384431,7072	386711,3214
	869	1384442,9801	386698,5371
	870	1384445,6026	386554,2785
	871	1384433,8416	386540,7905
	872	1384435,6084	386500,1391
	873	1384447,4978	386486,9239
	874	1384448,3130	386465,8020
	875	1384449,7338	386428,2260
	876	1384450,9629	386428,3043
	877	1384452,0928	386381,4022
	878	1384450,3522	386376,7253
	879	1384446,5897	386375,5090

Сведения о границах территориальной зоны сельскохозяйственных угодий (Сх)

Сведения о характерных точках границ объекта	№ точки	Координаты	
		X	Y
	880	1384428,5126	386375,0792
	881	1384262,5399	386371,1125
	882	1384261,5306	386370,3873
	883	1384170,5031	386369,0491
	884	1384111,2932	386368,2757
	885	1384111,0431	386365,6014
	886	1384055,8467	386353,2557
	887	1384051,1408	386354,2557
	888	1383985,2239	386348,5112
	889	1383979,8127	386346,5101
	890	1383969,2639	386341,6018
	891	1383965,0198	386339,1380
	892	1383961,5513	386336,3157
	893	1383959,4271	386333,2135
	894	1383955,0129	386326,0662
	895	1383903,5359	386242,7523
	896	1383900,4107	386237,6947
	897	1383861,1843	386249,6919
	898	1383861,1841	386249,7019
	899	1383852,5330	386252,3433
	900	1383842,0998	386253,7679
	901	1383836,3970	386254,5530
	902	1383793,2075	386238,5457
	903	1383509,0059	386256,4494
	904	1383407,6142	386264,6385
	905	1383338,0470	386270,2618
	906	1383325,7328	386274,4089
	907	1383324,9285	386274,6869
	908	1383310,2619	386279,6291
	909	1383291,3902	386293,5802
	910	1383290,5553	386452,0982
	911	1383290,0756	386542,5684
	912	1383279,0174	386575,8198
	913	1383275,5303	386586,3098
	914	1383265,8438	386615,4409
	915	1383257,4714	386638,9605
	811	1383243,4356	386678,0486
	916	1383410,0741	395392,5658
	917	1383545,3531	395497,9139
	918	1383573,0699	395521,1707
	919	1383604,3616	395483,4884
	920	1383661,3575	395415,5452
	921	1383916,8611	395110,9668
	922	1383886,6125	395085,4806
	923	1383729,1080	394961,7603

Сведения о границах территориальной зоны сельскохозяйственных угодий (Сх)

Сведения о характерных точках границ объекта	№ точки	Координаты	
		X	Y
	924	1383728,5240	394962,4930
	925	1383727,0460	394964,2780
	926	1383581,6622	395138,8575
	927	1383577,3828	395135,3032
	928	1383568,5900	395145,7300
	929	1383546,6800	395125,0600
	930	1383554,3131	395116,1427
	931	1383554,3123	395116,1420
	932	1383546,0600	395125,7800
	933	1383523,2200	395105,6000
	934	1383530,9937	395096,7748
	935	1383524,0295	395090,9907
	936	1383516,6200	395100,0760
	937	1383516,5100	395100,0030
	938	1383516,5086	395100,0016
	939	1383496,7700	395123,0000
	940	1383492,5489	395127,6957
	941	1383491,4379	395143,3587
	942	1383483,8280	395151,8950
	943	1383490,4166	395157,7583
	944	1383488,7825	395180,7965
	945	1383497,3330	395186,3180
	946	1383487,5319	395198,4289
	947	1383486,9396	395206,7793
	948	1383489,2520	395208,7620
	949	1383485,6384	395234,2649
	950	1383485,6270	395234,3450
	951	1383490,2300	395238,3490
	952	1383484,1489	395246,1239
	953	1383483,6002	395253,8603
	954	1383480,0650	395257,9900
	955	1383483,1340	395260,4322
	956	1383483,0833	395261,1477
	957	1383476,5538	395281,4440
	958	1383475,2650	395315,6573
	959	1383464,2779	395339,3073
	960	1383462,5120	395339,0270
	961	1383459,3510	395358,0730
	962	1383458,5920	395357,9410
	963	1383451,2740	395356,6130
	964	1383449,7840	395364,9820
	965	1383430,0710	395360,4050
	966	1383428,7646	395363,6685
	967	1383422,0136	395357,7372
	916	1383410,0741	395392,5658

Сведения о границах территориальной зоны сельскохозяйственных угодий (Сх)

Сведения о характерных точках границ объекта	№ точки	Координаты	
		X	Y
	968	1387212,6760	394804,2636
	969	1387215,8819	394819,5292
	970	1387217,9100	394813,4100
	971	1387214,4900	394807,5400
	972	1387217,1900	394801,0900
	973	1387218,0500	394800,7300
	974	1387219,2600	394810,8000
	975	1387220,4800	394810,7500
	976	1387227,4200	394793,5000
	977	1387231,7900	394788,4300
	978	1387234,9600	394786,7300
	979	1387239,1100	394781,8200
	980	1387245,6700	394779,2700
	981	1387249,4900	394773,8500
	982	1387253,8000	394771,7100
	983	1387257,9000	394771,6200
	984	1387271,2800	394756,7700
	985	1387278,8600	394753,5400
	986	1387280,6000	394749,5300
	987	1387284,2100	394748,6700
	988	1387294,6200	394741,8600
	989	1387301,3200	394739,9600
	990	1387314,8900	394732,4200
	991	1387336,8100	394726,8800
	992	1387345,6600	394726,7700
	993	1387366,6702	394718,2169
	994	1387347,6200	394717,1500
	995	1387329,8424	394720,0515
	996	1387265,4337	394755,9945
	997	1387244,9033	394754,9107
	998	1387241,1669	394767,3915
	999	1387239,2499	394769,4709
	968	1387212,6760	394804,2636
	1000	1387219,1600	394825,0500
	1001	1387220,2500	394830,2300
	1002	1387228,3000	394836,5400
	1003	1387233,9900	394839,1800
	1004	1387262,7900	394849,5000
	1005	1387267,1600	394852,2400
	1006	1387274,0000	394860,1300
	1007	1387287,1600	394880,8600
	1008	1387302,1100	394918,0000
	1009	1387309,5400	394943,1900
	1010	1387310,7200	394954,3900
	1011	1387309,4700	394962,0000

Сведения о характерных точках границ объекта	№ точки	Координаты	
		X	Y
	1012	1387290,2400	394992,1100
	1013	1387279,0900	395012,7900
	1014	1387276,6200	395015,5600
	1015	1387272,5600	395018,5700
	1016	1387271,6900	395019,2000
	1017	1387270,8600	395019,8100
	1018	1387268,1700	395021,7800
	1019	1387261,1000	395026,2700
	1020	1387258,1386	395028,3908
	1021	1387258,0388	395029,5288
	1022	1387265,2083	395101,0342
	1023	1387271,7000	395104,3300
	1024	1387271,7800	395104,3700
	1025	1387276,8500	395106,2700
	1026	1387285,6300	395110,0400
	1027	1387291,2200	395113,0800
	1028	1387294,7100	395114,1700
	1029	1387297,2600	395114,0000
	1030	1387301,9500	395114,1800
	1031	1387305,0700	395115,0600
	1032	1387307,4000	395116,0100
	1033	1387311,4800	395119,2200
	1034	1387317,1800	395124,4700
	1035	1387323,3200	395130,5900
	1036	1387324,4100	395132,7100
	1037	1387325,2200	395135,4100
	1038	1387325,6400	395139,8900
	1039	1387325,6500	395148,2000
	1040	1387324,6400	395153,7400
	1041	1387322,4000	395160,3800
	1042	1387320,5000	395165,0900
	1043	1387318,9500	395168,6900
	1044	1387316,0800	395173,0900
	1045	1387315,9174	395173,3859
	1046	1387302,8194	395212,2912
	1047	1387277,5606	395255,7673
	1048	1387278,3000	395256,2900
	1049	1387279,8900	395257,7000
	1050	1387281,2000	395259,1000
	1051	1387282,6300	395260,6100
	1052	1387284,5000	395262,9800
	1053	1387286,7300	395265,6600
	1054	1387287,5500	395266,5700
	1055	1387288,5700	395266,8100
	1056	1387289,5200	395266,8000

Сведения о границах территориальной зоны сельскохозяйственных угодий (Сх)

Сведения о характерных точках границ объекта	№ точки	Координаты	
		X	Y
	1057	1387291,1500	395266,2300
	1058	1387291,2700	395266,0100
	1059	1387292,7300	395264,5400
	1060	1387293,4400	395263,6800
	1061	1387294,3200	395263,1900
	1062	1387294,8500	395263,1300
	1063	1387295,2400	395263,0900
	1064	1387295,8100	395263,1800
	1065	1387295,9500	395263,3500
	1066	1387296,1300	395263,8400
	1067	1387296,3400	395264,9700
	1068	1387296,4300	395267,8300
	1069	1387296,3900	395271,6300
	1070	1387296,1100	395280,3700
	1071	1387295,7600	395288,5400
	1072	1387295,2300	395296,7800
	1073	1387293,9000	395301,8300
	1074	1387293,0000	395304,8800
	1075	1387291,7400	395313,4800
	1076	1387290,9400	395316,1500
	1077	1387288,0600	395321,3900
	1078	1387285,6300	395324,2400
	1079	1387284,2600	395325,1200
	1080	1387282,7700	395325,2100
	1081	1387281,9300	395325,1500
	1082	1387280,7400	395324,8000
	1083	1387279,8700	395324,4600
	1084	1387279,3100	395324,0200
	1085	1387278,6000	395322,3600
	1086	1387277,2600	395320,8200
	1087	1387276,0000	395320,2800
	1088	1387275,1600	395320,0500
	1089	1387273,3700	395320,0100
	1090	1387271,5100	395320,1500
	1091	1387269,1100	395321,1400
	1092	1387265,3680	395323,1105
	1093	1387276,6360	395337,6789
	1094	1387280,8750	395335,1510
	1095	1387363,8690	395285,6600
	1096	1387368,1510	395283,0830
	1097	1387375,0710	395278,9740
	1098	1387422,1380	395250,8500
	1099	1387425,3170	395248,9450
	1100	1387433,4820	395244,0870
	1101	1387434,3384	395243,5761

Сведения о границах территориальной зоны сельскохозяйственных угодий (Сх)

Сведения о характерных точках границ объекта	№ точки	Координаты	
		X	Y
	1102	1387371,4400	395139,2100
	1103	1387361,8600	395122,5600
	1104	1387352,8717	395089,3453
	1105	1387394,2541	395054,6813
	1106	1387427,3233	395042,8581
	1107	1387423,5908	395017,7896
	1108	1387423,8860	395017,7390
	1109	1387426,8750	395018,6850
	1110	1387421,7030	394976,4030
	1111	1387424,9190	394975,5490
	1112	1387424,7400	394974,1510
	1113	1387417,2312	394975,0779
	1114	1387410,3120	394975,9320
	1115	1387404,2130	394915,2250
	1116	1387410,4310	394913,8678
	1117	1387397,4857	394812,4666
	1118	1387386,5586	394788,4111
	1119	1387386,9461	394718,2378
	1120	1387373,0124	394718,2234
	1121	1387346,7100	394730,0700
	1122	1387340,3500	394729,0500
	1123	1387325,2000	394732,0800
	1124	1387317,1100	394737,0900
	1125	1387311,2000	394736,8200
	1126	1387294,5900	394744,0700
	1127	1387283,3100	394752,5200
	1128	1387280,0900	394757,6000
	1129	1387274,7000	394760,0300
	1130	1387274,2800	394762,0600
	1131	1387268,7500	394767,7200
	1132	1387263,6900	394771,4500
	1133	1387251,8100	394776,1900
	1134	1387247,5500	394780,9400
	1135	1387241,0400	394783,1400
	1136	1387230,5200	394792,3500
	1137	1387228,2000	394795,9400
	1138	1387224,7900	394807,8500
	1139	1387220,6500	394814,1400
	1000	1387219,1600	394825,0500
	1140	1387222,9550	394835,4472
	1141	1387240,6665	394856,2663
	1142	1387242,0521	394870,0854
	1143	1387243,4297	394873,6843
	1144	1387252,2438	394969,0508
	1145	1387253,6880	394976,2072

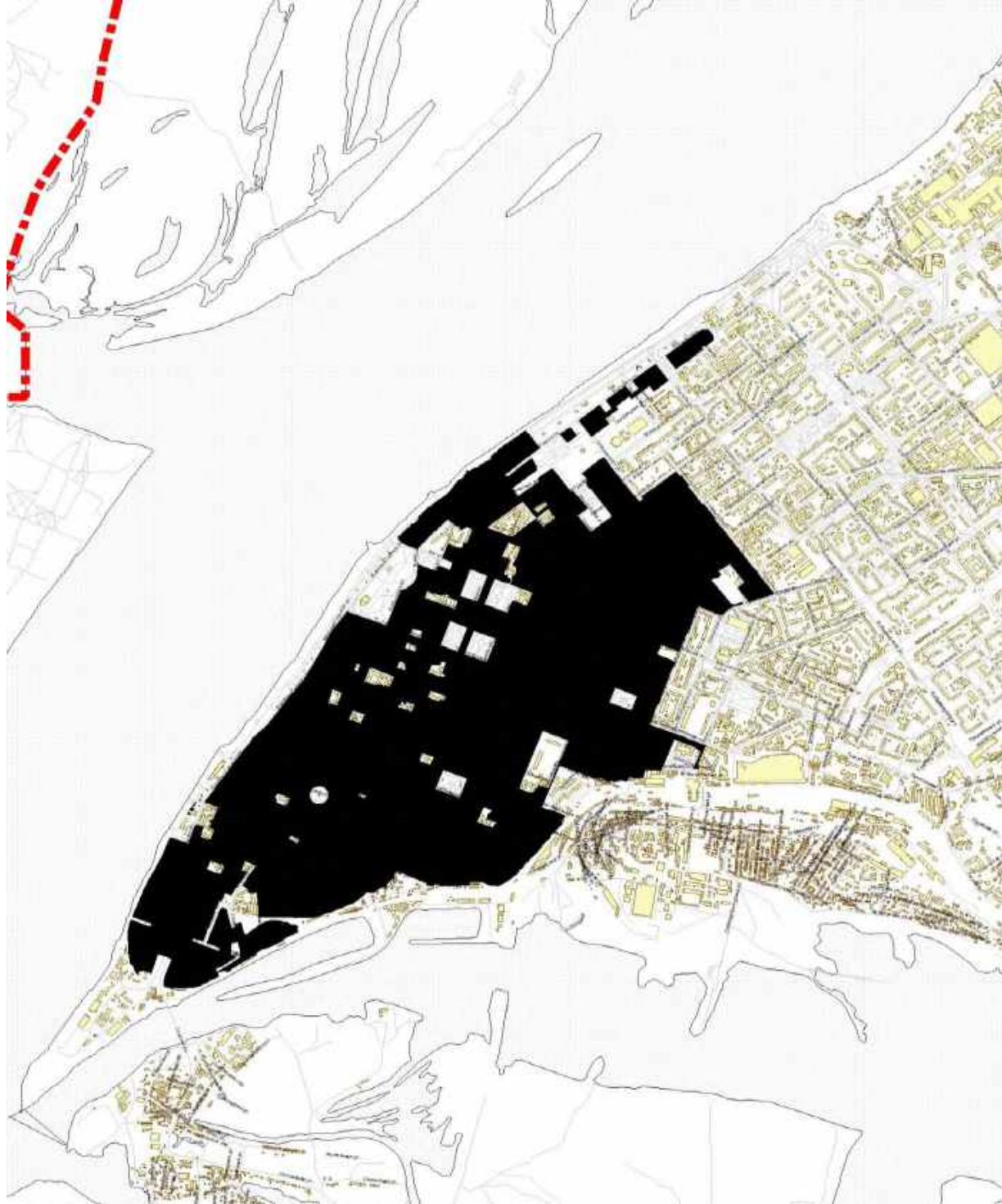
Сведения о границах территориальной зоны сельскохозяйственных угодий (Сх)

Сведения о характерных точках границ объекта	№ точки	Координаты	
		X	Y
	1146	1387259,6874	395010,7302
	1147	1387258,2915	395026,6466
	1148	1387260,3500	395025,1700
	1149	1387271,7700	395017,4900
	1150	1387275,7200	395014,5600
	1151	1387288,7700	394991,2600
	1152	1387307,8700	394961,3700
	1153	1387308,5900	394947,2900
	1154	1387305,8900	394936,1400
	1155	1387285,6100	394881,5400
	1156	1387272,2300	394860,9700
	1157	1387261,6000	394851,8000
	1158	1387233,0000	394841,5600
	1140	1387222,9550	394835,4472
	1159	1387249,9881	395303,2259
	1160	1387259,8470	395315,9725
	1161	1387264,2100	395314,2200
	1162	1387269,1300	395311,7300
	1163	1387271,8200	395309,3300
	1164	1387274,5200	395305,7500
	1165	1387274,9000	395304,1800
	1166	1387274,9300	395302,5300
	1167	1387274,2800	395300,3600
	1168	1387273,8400	395298,3800
	1169	1387274,3500	395296,5700
	1170	1387275,2100	395295,1300
	1171	1387277,6900	395292,0700
	1172	1387281,1900	395284,8100
	1173	1387283,3000	395277,6600
	1174	1387285,8400	395271,1600
	1175	1387286,1900	395269,3300
	1176	1387286,2200	395268,7500
	1177	1387284,8400	395265,4600
	1178	1387282,0800	395261,8700
	1179	1387278,2100	395257,6200
	1180	1387276,9813	395256,7645
	1159	1387249,9881	395303,2259
	1181	1387265,3959	395102,9047
	1182	1387267,8510	395127,3907
	1183	1387298,5820	395127,2140
	1184	1387303,7963	395129,6944
	1185	1387310,8392	395128,7221
	1186	1387320,5370	395159,6642
	1187	1387317,6572	395168,2182
	1188	1387317,7600	395168,0600

Сведения о границах территориальной зоны сельскохозяйственных угодий (Сх)

Сведения о характерных точках границ объекта	№ точки	Координаты	
		X	Y
	1189	1387319,2800	395164,5700
	1190	1387321,1500	395159,9200
	1191	1387323,3400	395153,4100
	1192	1387324,3200	395148,0800
	1193	1387324,3000	395139,9500
	1194	1387323,9100	395135,6700
	1195	1387323,1700	395133,2100
	1196	1387322,2300	395131,3800
	1197	1387316,2600	395125,4300
	1198	1387310,6200	395120,2200
	1199	1387306,7200	395117,1700
	1200	1387304,6300	395116,3100
	1201	1387301,7500	395115,5100
	1202	1387297,2800	395115,3300
	1203	1387294,5500	395115,5100
	1204	1387290,6900	395114,3200
	1205	1387285,0500	395111,2300
	1206	1387276,3500	395107,5000
	1207	1387271,2800	395105,6000
	1208	1387271,2100	395105,5800
	1209	1387269,9800	395105,0200
	1210	1387265,7500	395103,1000
	1181	1387265,3959	395102,9047

Графическое описание местоположения границ
территориальной многофункциональной зоны в границах исторического поселения (Ц-1)
(наименование объекта, местоположение которого описано)

Сведения об объекте	
Местоположение объекта	Самарская область, городской округ Самара, город Самара
Площадь объекта, кв.м	5551112
План границ объекта	
	

Сведения о местоположении границ объекта			
Система координат	МСК-63, зона 1, координаты математические		
Сведения о характерных точках границ объекта	№ точки	Координаты	
		X	Y
	1	1369430,7645	385569,4595
	2	1369432,5468	385611,8650
	3	1369438,5826	385648,0738
	4	1369438,6100	385648,1800
	5	1369440,5000	385653,9400
	6	1369450,7498	385679,2796
	7	1369567,3193	385635,8108
	8	1369573,6029	385651,7375
	9	1369457,3704	385695,4910
	10	1369471,0800	385729,5200
	11	1369480,5300	385753,0000
	12	1369492,9400	385781,2600
	13	1369504,3800	385808,9900
	14	1369508,5900	385819,8900
	15	1369521,9600	385851,8100
	16	1369525,3500	385859,9100
	17	1369548,7300	385916,5100
	18	1369558,4500	385937,2500
	19	1369559,9600	385940,1600
	20	1369568,3100	385956,3300
	21	1369568,7300	385957,1500
	22	1369591,0200	385997,8000
	23	1369599,7400	386016,2900
	24	1369599,7600	386016,3100
	25	1369639,7100	386084,0400
	26	1369643,2700	386093,6500
	27	1369682,3000	386192,2900
	28	1369685,0270	386195,9976
	29	1369700,6838	386189,9789
	30	1369700,7600	386190,0500
	31	1369701,7400	386190,6300
	32	1369716,0000	386184,5000
	33	1369715,8573	386184,1461
	34	1369724,4209	386180,8541
	35	1369767,9861	386164,1232
	36	1369768,3500	386164,8100
	37	1369771,6600	386163,7600
	38	1369772,9100	386163,3700
	39	1369775,4000	386162,3400
	40	1369777,3600	386161,5400
	41	1369776,9580	386160,6776
	42	1369795,6524	386153,4982
	43	1369799,6120	386171,1156

Сведения о характерных точках границ объекта	№ точки	Координаты	
		X	Y
	44	1369798,2463	386171,6130
	45	1369836,1590	386275,2301
	46	1369836,1789	386275,2334
	47	1369847,8220	386271,3650
	48	1369886,1220	386258,4690
	49	1369888,0641	386257,8163
	50	1369885,5630	386250,9980
	51	1369875,1970	386222,0020
	52	1369879,4530	386220,3010
	53	1369874,2260	386206,5700
	54	1369871,6440	386199,7124
	55	1369928,3367	386178,4658
	56	1369950,1181	386240,3576
	57	1369948,6600	386240,9060
	58	1369946,2330	386241,8180
	59	1369945,6569	386242,0357
	60	1369942,3500	386243,2800
	61	1369921,0100	386251,3200
	62	1369921,0104	386251,3210
	63	1369921,0050	386251,3230
	64	1369927,0915	386267,4003
	65	1369934,7800	386287,7300
	66	1369919,1000	386293,9400
	67	1369919,1011	386293,9431
	68	1369919,0990	386293,9440
	69	1369921,0300	386299,2400
	70	1369924,5820	386297,8130
	71	1369929,7620	386295,7952
	72	1369931,5200	386300,4400
	73	1369931,5232	386300,4388
	74	1369931,5240	386300,4410
	75	1369939,7018	386297,2148
	76	1369941,3651	386301,5815
	77	1369943,5690	386307,3760
	78	1369945,7920	386306,8760
	79	1369963,3300	386352,0770
	80	1369962,1440	386352,5590
	81	1369965,5930	386361,1330
	82	1369973,8115	386381,1847
	83	1369889,2869	386412,5622
	84	1369952,6553	386499,4898
	85	1370000,6485	386566,5040
	86	1370066,2130	386658,1437
	87	1370122,7138	386736,6603
	88	1370161,8428	386789,7256

Сведения о характерных точках границ объекта	№ точки	Координаты	
		X	Y
	89	1370180,5639	386815,0106
	90	1370257,4725	386887,0396
	91	1370265,5682	386895,0243
	92	1370426,1317	387110,6123
	93	1370479,0907	387172,1614
	94	1370589,0564	387365,4586
	95	1370649,0991	387473,2526
	96	1370746,0781	387608,8269
	97	1370757,1670	387601,3335
	98	1370979,8181	387515,4351
	99	1371061,4281	387726,0950
	100	1371078,6313	387739,0702
	101	1371150,5736	387796,0260
	102	1371160,3629	387821,6625
	103	1371168,3202	387901,2443
	104	1371195,4610	387891,6840
	105	1371198,1117	387890,6756
	106	1371200,8810	387889,6220
	107	1371203,9800	387888,3910
	108	1371264,4890	387864,3120
	109	1371276,1042	387859,6012
	110	1371289,7774	387894,7437
	111	1371359,7013	387865,1844
	112	1371375,9029	387909,5747
	113	1371312,5048	387935,0169
	114	1371316,7790	387946,3940
	115	1371319,6010	387954,0700
	116	1371347,8260	388025,9490
	117	1371389,8380	388007,5530
	118	1371391,6190	388012,2320
	119	1371423,7940	388000,1510
	120	1371432,1160	388005,4830
	121	1371439,6160	388025,6020
	122	1371435,8970	388027,0770
	123	1371439,2290	388035,4970
	124	1371443,2850	388036,6840
	125	1371463,2030	388030,2410
	126	1371495,3000	388112,6486
	127	1371496,5820	388115,9400
	128	1371494,8370	388116,6730
	129	1371482,9750	388121,6260
	130	1371479,9160	388122,9040
	131	1371460,3370	388131,0800
	132	1371458,0560	388131,1680
	133	1371457,5207	388129,5812

Сведения о характерных точках границ объекта	№ точки	Координаты	
		X	Y
	134	1371457,0890	388128,2690
	135	1371455,0190	388122,0970
	136	1371453,0150	388119,7980
	137	1371447,1019	388120,8063
	138	1371443,3362	388121,4473
	139	1371441,0690	388120,8640
	140	1371439,8719	388118,1163
	141	1371437,1710	388111,8590
	142	1371437,1491	388111,8661
	143	1371437,1490	388111,8660
	144	1371437,0670	388111,8928
	145	1371434,0870	388112,8630
	146	1371428,2610	388115,8780
	147	1371428,7176	388116,7647
	148	1371421,7820	388120,2690
	149	1371412,4930	388132,8250
	150	1371405,1385	388135,8097
	151	1371405,0365	388135,8589
	152	1371388,6620	388142,5150
	153	1371388,9760	388143,2340
	154	1371388,7306	388143,7123
	155	1371388,7196	388143,7176
	156	1371387,9720	388145,1910
	157	1371386,3010	388146,0960
	158	1371375,5330	388157,2690
	159	1371360,4080	388166,1860
	160	1371358,6590	388167,9230
	161	1371358,3799	388167,9467
	162	1371346,1616	388179,3140
	163	1371236,0654	388065,0473
	164	1371177,8253	388005,0370
	165	1371170,3819	387990,9223
	166	1371076,9447	388026,1882
	167	1371050,5904	388050,3353
	168	1371060,5500	388055,9100
	169	1371049,2500	388066,4100
	170	1371049,2526	388066,4159
	171	1371049,2544	388066,4143
	172	1371050,5109	388069,2437
	173	1371053,0900	388075,0400
	174	1371112,6494	388130,0774
	175	1371120,2205	388125,2343
	176	1371124,7400	388132,7031
	177	1371122,7931	388143,1961
	178	1371133,5982	388153,0492

Сведения о характерных точках границ объекта	№ точки	Координаты	
		X	Y
	179	1371138,0750	388147,9170
	180	1371166,4320	388173,2850
	181	1371167,6440	388172,0330
	182	1371169,9730	388174,4350
	183	1371178,0060	388182,6000
	184	1371177,4931	388183,1114
	185	1371177,0600	388183,5400
	186	1371177,0618	388183,5416
	187	1371172,6660	388187,9250
	188	1371172,9446	388194,2687
	189	1371173,0300	388196,2400
	190	1371182,0800	388204,9000
	191	1371181,8400	388205,1500
	192	1371237,7700	388259,4700
	193	1371238,8071	388259,3913
	194	1371238,8150	388259,3990
	195	1371238,8740	388259,3862
	196	1371247,9200	388258,7000
	197	1371251,9500	388262,7300
	198	1371252,8100	388261,8000
	199	1371253,9300	388262,8400
	200	1371254,1100	388269,6800
	201	1371278,8216	388293,3357
	202	1371281,2540	388295,7210
	203	1371294,8060	388306,0240
	204	1371306,5285	388311,4393
	205	1371306,5292	388311,4421
	206	1371306,5292	388311,4421
	207	1371306,5300	388311,4410
	208	1371307,2380	388313,0430
	209	1371328,6380	388329,0890
	210	1371356,0280	388353,1570
	211	1371372,8210	388373,1260
	212	1371391,8410	388401,0380
	213	1371402,0650	388416,2840
	214	1371409,6940	388421,6310
	215	1371408,3690	388423,9450
	216	1371412,7300	388427,3070
	217	1371414,5040	388424,8940
	218	1371418,0050	388427,1530
	219	1371417,4320	388428,1350
	220	1371422,5600	388431,5150
	221	1371423,6220	388429,9200
	222	1371446,9090	388445,9730
	223	1371441,0620	388455,1200

Сведения о характерных точках границ объекта	№ точки	Координаты	
		X	Y
	224	1371462,9430	388469,8580
	225	1371456,1030	388479,8300
	226	1371467,0420	388487,4150
	227	1371474,4300	388476,5230
	228	1371475,9230	388480,1190
	229	1371504,9910	388499,5660
	230	1371513,6240	388504,9640
	231	1371516,9490	388505,7820
	232	1371520,7780	388505,1100
	233	1371523,7120	388502,3290
	234	1371535,3010	388509,8840
	235	1371533,5270	388512,8740
	236	1371564,5920	388533,6130
	237	1371604,2640	388554,2430
	238	1371606,3670	388569,4740
	239	1371609,4360	388576,8400
	240	1371621,5470	388589,5820
	241	1371665,6900	388625,0970
	242	1371684,7610	388641,0430
	243	1371719,5548	388667,7757
	244	1371725,8038	388672,5768
	245	1371726,3350	388672,9850
	246	1371734,5580	388677,6930
	247	1371813,4860	388735,0820
	248	1371827,3960	388714,4380
	249	1371834,5830	388718,6200
	250	1371881,8690	388649,5220
	251	1371888,4170	388640,1860
	252	1371899,9474	388624,0258
	253	1371815,7259	388559,4722
	254	1371693,7216	388459,8191
	255	1371705,7756	388445,5655
	256	1371768,0910	388499,5400
	257	1371831,5230	388548,4961
	258	1371831,5272	388548,4933
	259	1371851,0153	388563,5301
	260	1371852,1610	388561,6080
	261	1371878,4856	388516,1225
	262	1371878,4850	388516,1220
	263	1371881,9779	388510,0875
	264	1371885,2520	388504,4310
	265	1371877,8320	388496,7920
	266	1371879,6090	388493,6420
	267	1371885,1896	388487,2215
	268	1371735,5187	388375,6135

Сведения о характерных точках границ объекта	№ точки	Координаты	
		X	Y
	269	1371740,2200	388369,4700
	270	1371742,4100	388367,0100
	271	1371740,9135	388365,8486
	272	1371751,3608	388353,1816
	273	1371751,1294	388345,3813
	274	1371768,4802	388323,2935
	275	1371779,1073	388330,9401
	276	1371894,2953	388415,6697
	277	1371881,0904	388432,5928
	278	1371910,8265	388454,6619
	279	1371910,8280	388454,6600
	280	1371920,6346	388461,9368
	281	1371920,6350	388461,9363
	282	1371946,0030	388480,7610
	283	1371947,0360	388479,3700
	284	1371976,0820	388500,9310
	285	1371978,3313	388497,9684
	286	1371986,4850	388487,2290
	287	1371996,5220	388474,0080
	288	1372079,5930	388364,5960
	289	1372091,1463	388349,8935
	290	1372101,4453	388357,8193
	291	1372185,8961	388249,2012
	292	1372125,1726	388203,0169
	293	1372202,3450	388100,7557
	294	1372332,1283	388199,1510
	295	1372254,9263	388301,7033
	296	1372248,4150	388310,3832
	297	1372203,0710	388370,8288
	298	1372197,9400	388367,5800
	299	1372175,8300	388396,1700
	300	1372181,2330	388399,9398
	301	1372172,0628	388412,1641
	302	1372183,8245	388421,2156
	303	1372174,7990	388433,8330
	304	1372150,0920	388466,9680
	305	1372253,7230	388550,4830
	306	1372258,9558	388554,6723
	307	1372258,9925	388554,6683
	308	1372263,5452	388557,7647
	309	1372264,7460	388556,2680
	310	1372281,7947	388568,9738
	311	1372308,0300	388534,2900
	312	1372333,0400	388499,8600
	313	1372393,1000	388421,8000

Сведения о характерных точках границ объекта	№ точки	Координаты	
		X	Y
	314	1372408,1000	388402,0300
	315	1372469,7900	388323,0400
	316	1372502,3400	388291,5900
	317	1372518,7600	388309,3000
	318	1372510,4000	388320,0800
	319	1372716,2400	388480,7600
	320	1372740,0700	388449,8300
	321	1372740,1000	388449,8500
	322	1372745,8900	388454,2200
	323	1372796,0200	388389,6500
	324	1372790,0000	388385,0100
	325	1372863,6400	388290,3800
	326	1372875,7600	388273,6900
	327	1372880,3200	388277,2700
	328	1372955,6600	388183,4100
	329	1372949,2200	388178,3300
	330	1373040,5600	388059,7700
	331	1373040,6900	388059,8700
	332	1373058,2700	388037,1400
	333	1373060,7100	388033,9900
	334	1373064,2200	388029,4500
	335	1373071,2700	388020,3300
	336	1373073,6200	388017,3600
	337	1373090,1000	387996,0800
	338	1373107,5000	387974,6200
	339	1373122,0800	387954,4700
	340	1373172,1900	387890,3700
	341	1373189,3600	387868,1000
	342	1373198,3900	387856,2400
	343	1373200,0500	387857,6200
	344	1373204,7500	387851,6400
	345	1373205,8300	387850,2900
	346	1373210,2300	387844,7900
	347	1373207,5900	387842,6500
	348	1373305,4200	387720,3100
	349	1373301,6100	387711,0700
	350	1373288,2900	387706,5900
	351	1373262,6200	387699,0200
	352	1373260,4700	387698,5800
	353	1373253,7500	387696,1600
	354	1373251,3000	387695,4100
	355	1373234,4000	387690,0100
	356	1373192,0600	387676,3100
	357	1373188,4200	387675,0400
	358	1373152,3900	387662,6700

Сведения о характерных точках границ объекта	№ точки	Координаты	
		X	Y
	359	1373152,3845	387662,6683
	360	1373152,1010	387663,0550
	361	1373135,7380	387684,7940
	362	1373116,7000	387712,0530
	363	1373112,4950	387709,3850
	364	1373111,9040	387710,1950
	365	1373105,1330	387719,5460
	366	1373105,8560	387720,1520
	367	1373089,3290	387741,7340
	368	1373084,2810	387748,3370
	369	1373116,0870	387778,5160
	370	1373123,2190	387786,5160
	371	1373109,7800	387805,5770
	372	1373109,5350	387805,4050
	373	1373103,7750	387812,5340
	374	1373078,8280	387845,6680
	375	1373067,1370	387861,6000
	376	1373044,1560	387891,8190
	377	1373035,5095	387902,6559
	378	1372988,7166	387866,2803
	379	1372973,3896	387854,3655
	380	1372981,2050	387844,6640
	381	1372981,8030	387843,8870
	382	1372990,5670	387832,5680
	383	1372967,7510	387814,5370
	384	1372968,4120	387813,7270
	385	1372968,6780	387813,4200
	386	1372963,6120	387809,5370
	387	1372963,3930	387809,8000
	388	1372962,6590	387810,6680
	389	1372959,4760	387808,1680
	390	1372956,7940	387811,4310
	391	1372954,8080	387809,8000
	392	1372951,6800	387813,7270
	393	1372931,5320	387797,9630
	394	1372945,2080	387780,1030
	395	1372950,6980	387772,9350
	396	1372952,6580	387770,3720
	397	1372993,7130	387716,7900
	398	1372995,2940	387717,9990
	399	1372996,0930	387718,6010
	400	1372999,3710	387714,3560
	401	1372998,5970	387713,7680
	402	1372996,9690	387712,5200
	403	1373007,2370	387699,1570

Сведения о характерных точках границ объекта	№ точки	Координаты	
		X	Y
	404	1373007,3390	387699,0290
	405	1373009,6860	387700,8440
	406	1373014,0070	387695,3030
	407	1373011,5730	387693,4670
	408	1373013,4090	387691,0650
	409	1373015,7850	387692,9340
	410	1373023,0312	387683,5513
	411	1373023,1132	387683,4434
	412	1373020,7010	387681,5390
	413	1373033,1410	387665,3070
	414	1373035,4993	387667,1536
	415	1373039,7335	387661,5850
	416	1373037,4000	387659,7370
	417	1373046,0030	387648,5210
	418	1373055,5150	387651,5320
	419	1373057,3840	387646,3340
	420	1373060,4540	387647,3020
	421	1373108,3960	387662,5190
	422	1373113,5210	387664,1430
	423	1373117,2110	387652,6380
	424	1373117,4555	387651,8585
	425	1373077,8300	387639,0500
	426	1373045,4700	387629,0900
	427	1373023,2700	387613,6300
	428	1373023,8700	387612,9200
	429	1373015,2000	387605,2100
	430	1373016,3300	387603,9400
	431	1372993,3100	387583,4700
	432	1372991,3400	387581,3300
	433	1372990,6300	387582,2200
	434	1372989,4400	387581,5000
	435	1372988,5700	387579,9300
	436	1372987,4500	387580,5700
	437	1372976,1700	387585,2500
	438	1372974,5600	387585,9200
	439	1372958,3600	387592,6400
	440	1372957,3900	387593,2600
	441	1372953,1200	387595,0700
	442	1372938,0700	387601,2100
	443	1372928,5500	387604,9300
	444	1372848,9600	387637,2400
	445	1372839,9500	387614,1000
	446	1372797,4200	387493,6100
	447	1372771,4800	387442,9200
	448	1372764,9800	387427,8800

Сведения о характерных точках границ объекта	№ точки	Координаты	
		X	Y
	449	1372759,2800	387413,9900
	450	1372756,6300	387405,0200
	451	1372744,3200	387374,8100
	452	1372742,9700	387372,7500
	453	1372734,3000	387351,8700
	454	1372719,2300	387357,9100
	455	1372716,4300	387358,9800
	456	1372697,9900	387366,4500
	457	1372624,7800	387395,8300
	458	1372621,3400	387387,3800
	459	1372616,9500	387376,6000
	460	1372601,3300	387338,0800
	461	1372710,2300	387293,0500
	462	1372712,9193	387299,5383
	463	1372713,9500	387299,1200
	464	1372646,4400	387125,2900
	465	1372621,3500	387062,1500
	466	1372624,8300	387060,8200
	467	1372609,1900	387021,0100
	468	1372604,1600	387022,7500
	469	1372584,4400	386971,5400
	470	1372556,4900	386898,8900
	471	1372580,2600	386889,7800
	472	1372605,3900	386880,1300
	473	1372618,5200	386875,0900
	474	1372675,8600	386853,0600
	475	1372683,3800	386850,1700
	476	1372716,8130	386837,2930
	477	1372867,4600	386779,2700
	478	1372895,1600	386768,6300
	479	1372874,0700	386714,5600
	480	1372874,0600	386714,5600
	481	1372873,0700	386712,0100
	482	1372872,4900	386711,8900
	483	1372871,6700	386711,4200
	484	1372871,2200	386710,6300
	485	1372871,1700	386709,9000
	486	1372871,7900	386708,7100
	487	1372865,2600	386691,9800
	488	1372864,3600	386691,5700
	489	1372863,1500	386690,3700
	490	1372862,8400	386689,0300
	491	1372862,9600	386687,9800
	492	1372863,2500	386686,8400
	493	1372863,2500	386686,8200

Сведения о характерных точках границ объекта	№ точки	Координаты	
		X	Y
	494	1372856,6300	386669,8300
	495	1372852,1000	386651,3600
	496	1372852,2500	386619,4900
	497	1372814,7216	386618,2355
	498	1372864,8913	386733,4878
	499	1372851,9620	386739,6820
	500	1372833,1570	386747,7450
	501	1372834,5660	386751,9130
	502	1372834,2810	386754,2630
	503	1372832,8540	386756,0990
	504	1372808,1000	386764,8630
	505	1372804,5080	386764,8560
	506	1372793,4520	386768,9260
	507	1372788,3640	386770,8750
	508	1372786,9480	386771,4110
	509	1372783,8680	386772,5830
	510	1372755,4410	386783,4310
	511	1372753,4160	386786,0000
	512	1372731,3180	386793,9320
	513	1372728,2340	386793,5700
	514	1372725,7630	386791,7930
	515	1372717,2110	386799,0450
	516	1372716,9120	386798,2530
	517	1372703,6300	386803,1110
	518	1372703,6269	386803,1124
	519	1372629,0237	386612,1546
	520	1372531,4733	386609,0618
	521	1372529,2099	386608,9924
	522	1372529,2150	386608,9902
	523	1372529,2100	386608,9900
	524	1372534,9900	386606,4800
	525	1372532,2800	386598,9700
	526	1372527,4842	386585,2768
	527	1372526,1190	386581,4210
	528	1372525,2250	386581,7390
	529	1372518,7170	386564,0620
	530	1372510,0882	386563,3724
	531	1372506,7900	386563,1100
	532	1372491,4300	386562,0300
	533	1372490,3165	386561,9703
	534	1372475,3900	386561,1777
	535	1372475,3900	386561,1800
	536	1372474,0900	386561,1100
	537	1372473,2895	386561,0672
	538	1372470,7160	386560,9340

Сведения о характерных точках границ объекта	№ точки	Координаты	
		X	Y
	539	1372455,7800	386567,2450
	540	1372447,3120	386570,8180
	541	1372445,1743	386571,7611
	542	1372444,7500	386571,9500
	543	1372444,7488	386571,9488
	544	1372444,7460	386571,9500
	545	1372431,3470	386558,9050
	546	1372426,9300	386546,4760
	547	1372426,7000	386545,8960
	548	1372424,9780	386541,5120
	549	1372419,7699	386542,2442
	550	1372405,0400	386544,3200
	551	1372404,8954	386544,5955
	552	1372404,6220	386545,1220
	553	1372400,1656	386545,1944
	554	1372393,8400	386545,3000
	555	1372388,8200	386545,5100
	556	1372388,4460	386545,5197
	557	1372388,0510	386545,5310
	558	1372388,0599	386545,8654
	559	1372388,0700	386546,2100
	560	1372385,4800	386546,3100
	561	1372385,4799	386546,3079
	562	1372385,4770	386546,3080
	563	1372385,4481	386545,4201
	564	1372384,6800	386545,4400
	565	1372384,7100	386546,3200
	566	1372384,7068	386546,3201
	567	1372384,7070	386546,3270
	568	1372380,5860	386546,4620
	569	1372380,5859	386546,4598
	570	1372380,5800	386546,4600
	571	1372380,5625	386545,9074
	572	1372380,5460	386545,5160
	573	1372379,7200	386545,5309
	574	1372379,7381	386546,1100
	575	1372379,7540	386546,4910
	576	1372376,3340	386546,6006
	577	1372364,6100	386546,9800
	578	1372364,6012	386546,5931
	579	1372364,5850	386546,1080
	580	1372363,3800	386546,1508
	581	1372363,4000	386547,0200
	582	1372363,3793	386547,0204
	583	1372362,4640	386547,0420

Сведения о характерных точках границ объекта	№ точки	Координаты	
		X	Y
	584	1372362,4639	386547,0399
	585	1372362,4600	386547,0400
	586	1372362,2600	386540,9900
	587	1372345,0500	386541,1200
	588	1372344,2400	386541,1200
	589	1372340,3932	386541,1260
	590	1372325,0550	386541,1580
	591	1372324,0300	386541,2020
	592	1372308,8890	386541,8920
	593	1372302,4181	386542,1877
	594	1372293,2430	386542,6099
	595	1372292,2340	386544,0420
	596	1372290,1500	386547,0060
	597	1372290,0491	386547,1451
	598	1372289,9900	386547,2300
	599	1372288,9528	386548,6960
	600	1372288,2160	386553,3750
	601	1372286,0810	386553,4950
	602	1372281,3060	386553,8050
	603	1372277,0881	386554,0644
	604	1372276,2000	386554,1200
	605	1372274,0000	386554,1700
	606	1372273,9600	386554,2600
	607	1372275,8300	386559,2000
	608	1372254,4000	386564,1000
	609	1372253,3200	386556,2100
	610	1372215,6400	386564,3200
	611	1372157,4700	386587,3000
	612	1372156,8100	386586,0800
	613	1372112,7100	386604,7200
	614	1372019,6300	386640,7000
	615	1371911,6100	386380,1800
	616	1371951,7400	386365,2000
	617	1371952,8100	386367,9600
	618	1372036,5700	386338,9200
	619	1372039,9300	386333,3900
	620	1372042,5100	386335,1600
	621	1372045,1100	386331,1300
	622	1372053,4800	386328,3600
	623	1372052,7716	386326,2548
	624	1372052,0570	386324,1400
	625	1372052,2494	386324,0762
	626	1372053,0100	386323,8200
	627	1372050,6300	386316,7100
	628	1372049,4200	386313,0900

Сведения о характерных точках границ объекта	№ точки	Координаты	
		X	Y
	629	1372048,0800	386313,5400
	630	1372041,1500	386315,8600
	631	1372039,4500	386309,7600
	632	1372039,4000	386309,6000
	633	1372038,7079	386307,5503
	634	1372038,3590	386306,5220
	635	1372037,1716	386301,9448
	636	1372035,6300	386296,0100
	637	1372032,3000	386284,0300
	638	1372032,3072	386284,0277
	639	1372032,3070	386284,0270
	640	1372040,2368	386281,4328
	641	1372039,6849	386280,1728
	642	1372005,3080	386240,3690
	643	1371998,0810	386231,9890
	644	1371980,6700	386215,9510
	645	1371978,7140	386214,1470
	646	1371978,5460	386214,0010
	647	1371977,5200	386213,0600
	648	1371977,0460	386212,6180
	649	1371973,8363	386209,6571
	650	1371970,7700	386206,8300
	651	1371968,1110	386201,5556
	652	1371964,6580	386194,7150
	653	1371926,5340	386152,5170
	654	1371911,8970	386137,4830
	655	1371915,1240	386133,5010
	656	1371892,0190	386111,4360
	657	1371841,8380	386053,8747
	658	1371825,7300	386035,4000
	659	1371826,1859	386034,9738
	660	1371820,8410	386029,3260
	661	1371818,6811	386031,2729
	662	1371818,4300	386031,5000
	663	1371818,4296	386031,4996
	664	1371818,4280	386031,5010
	665	1371804,1350	386016,1970
	666	1371802,9150	386014,7220
	667	1371803,6335	386014,1097
	668	1371804,5785	386013,3013
	669	1371797,5900	386005,1250
	670	1371790,6000	385996,9500
	671	1371784,0200	385991,3000
	672	1371782,6370	385990,1049
	673	1371781,1500	385988,8260

Сведения о характерных точках границ объекта	№ точки	Координаты	
		X	Y
	674	1371776,9420	385987,0810
	675	1371776,8560	385987,0450
	676	1371776,3400	385986,8300
	677	1371776,1545	385986,7531
	678	1371775,6430	385986,5440
	679	1371775,6419	385986,5408
	680	1371775,6400	385986,5400
	681	1371775,4400	385985,9600
	682	1371774,7700	385983,9700
	683	1371774,5738	385983,3814
	684	1371774,3580	385982,7450
	685	1371773,9752	385981,6087
	686	1371773,7800	385981,0400
	687	1371771,7400	385974,9900
	688	1371771,3210	385973,7330
	689	1371771,3197	385973,7291
	690	1371771,2400	385973,5000
	691	1371769,5186	385968,3881
	692	1371769,2700	385967,6590
	693	1371752,8937	385954,6580
	694	1371748,5600	385951,2200
	695	1371741,9975	385945,9345
	696	1371717,7460	385926,4110
	697	1371716,7170	385925,5828
	698	1371716,4000	385925,3300
	699	1371716,4006	385925,3294
	700	1371709,4229	385923,7269
	701	1371707,1810	385919,1687
	702	1371693,1700	385909,8300
	703	1371665,2100	385892,6700
	704	1371657,1007	385888,8478
	705	1371649,5031	385885,2713
	706	1371646,9600	385885,7500
	707	1371644,1000	385887,5900
	708	1371638,3700	385891,3300
	709	1371636,2800	385891,1300
	710	1371632,8900	385890,0200
	711	1371622,3200	385889,8200
	712	1371617,6700	385889,2400
	713	1371608,8600	385891,5700
	714	1371561,8700	385908,2200
	715	1371548,2272	385913,7435
	716	1371553,4000	385913,7300
	717	1371537,2200	385918,2000
	718	1371548,2272	385913,7435

Сведения о характерных точках границ объекта	№ точки	Координаты	
		X	Y
	719	1371534,2700	385913,7800
	720	1371483,5600	385916,1300
	721	1371479,7400	385893,6700
	722	1371343,8000	385886,0600
	723	1371293,2000	385884,2200
	724	1371291,8200	385885,7200
	725	1371290,6300	385890,6100
	726	1371287,2000	385901,6800
	727	1371272,5500	385897,2400
	728	1371267,5600	385895,4800
	729	1371267,8700	385892,4400
	730	1371268,6000	385889,9500
	731	1371268,2200	385889,0000
	732	1371266,7300	385886,8800
	733	1371240,6100	385884,1800
	734	1371240,7000	385885,3500
	735	1371240,7300	385887,4300
	736	1371241,3300	385893,2500
	737	1371237,4000	385893,7300
	738	1371234,9400	385894,1100
	739	1371232,7100	385894,4400
	740	1371222,7300	385895,7400
	741	1371223,9900	385905,0200
	742	1371199,8800	385915,2500
	743	1371176,7800	385924,8700
	744	1371164,4200	385929,8400
	745	1371149,1800	385935,9900
	746	1371143,6300	385938,2200
	747	1371118,5300	385948,3400
	748	1371079,0500	385964,4800
	749	1371056,2900	385971,6700
	750	1371036,9200	385979,7500
	751	1371028,1800	385958,1000
	752	1371028,3900	385958,0100
	753	1371027,4000	385942,2200
	754	1371026,6800	385931,3100
	755	1371022,6600	385930,8200
	756	1371013,5200	385929,7100
	757	1371010,7203	385929,6871
	758	1371004,2200	385919,1100
	759	1371002,6488	385917,3444
	760	1371001,3200	385909,8200
	761	1370999,2700	385910,1200
	762	1370996,9186	385910,9051
	763	1370980,3000	385892,2300

Сведения о характерных точках границ объекта	№ точки	Координаты	
		X	Y
	764	1370978,0042	385890,9524
	765	1370981,0900	385889,9300
	766	1370988,1400	385888,0200
	767	1370988,1400	385887,7100
	768	1370987,5400	385882,6600
	769	1370986,9600	385877,8000
	770	1370982,2400	385877,1300
	771	1370980,5400	385877,1700
	772	1370980,1000	385876,2200
	773	1370971,4300	385877,6200
	774	1370970,9900	385880,0000
	775	1370962,5900	385881,7800
	776	1370962,7372	385882,4785
	777	1370946,2900	385873,3400
	778	1370900,0700	385844,2800
	779	1370878,6900	385847,0400
	780	1370875,9500	385846,3500
	781	1370861,0500	385851,2400
	782	1370836,7900	385821,9000
	783	1370779,2276	385777,8054
	784	1370671,5858	385732,7872
	785	1370595,7236	385708,3811
	786	1370595,6800	385708,4800
	787	1370594,7679	385708,0736
	788	1370535,6354	385689,0498
	789	1370456,5009	385688,8855
	790	1370420,0698	385689,7107
	791	1370291,8437	385692,6150
	792	1370256,3940	385693,4180
	793	1370213,4270	385694,3912
	794	1370208,7701	385767,1698
	795	1370205,2099	385822,8091
	796	1370203,8249	385844,4541
	797	1370196,8377	385844,0070
	798	1370196,8194	385844,3315
	799	1370185,3848	385843,8209
	800	1370171,9894	385842,6708
	801	1370164,0908	385845,1534
	802	1370153,8959	385848,0319
	803	1370153,5142	385848,1462
	804	1370153,3560	385848,6940
	805	1370149,2666	385865,3561
	806	1370143,5444	385870,1217
	807	1370143,5425	385870,1232
	808	1370143,5400	385870,1200

Сведения о характерных точках границ объекта	№ точки	Координаты	
		X	Y
	809	1370115,0700	385892,8100
	810	1370115,0872	385892,8353
	811	1370114,8247	385893,0448
	812	1370116,2765	385895,1507
	813	1370139,6980	385929,1224
	814	1370143,9258	385935,4338
	815	1370143,9241	385935,4444
	816	1370143,1600	385936,0200
	817	1370144,6900	385938,0600
	818	1370145,3300	385937,5800
	819	1370145,9000	385938,3400
	820	1370145,2100	385938,8600
	821	1370146,4000	385940,4400
	822	1370147,0235	385939,9604
	823	1370147,0235	385939,9604
	824	1370148,0919	385941,5171
	825	1370147,7100	385942,0900
	826	1370147,6200	385942,7700
	827	1370147,6900	385943,4900
	828	1370148,0200	385944,1200
	829	1370149,0200	385944,6000
	830	1370149,8400	385944,4900
	831	1370150,0667	385944,3945
	832	1370150,3117	385944,7515
	833	1370149,6500	385945,2500
	834	1370150,9800	385947,1300
	835	1370151,6031	385946,6331
	836	1370152,0921	385947,3457
	837	1370152,0943	385947,3489
	838	1370151,4100	385947,8900
	839	1370152,8700	385950,0500
	840	1370153,6020	385949,5457
	841	1370153,6026	385949,5466
	842	1370154,6262	385951,0379
	843	1370153,9500	385951,6000
	844	1370155,2800	385953,6100
	845	1370156,0258	385953,0773
	846	1370156,7810	385954,1777
	847	1370156,7828	385954,1802
	848	1370156,0800	385954,6800
	849	1370157,5600	385956,7500
	850	1370158,2187	385956,2724
	851	1370158,2195	385956,2736
	852	1370158,7902	385957,1051
	853	1370158,7907	385957,1059

Сведения о характерных точках границ объекта	№ точки	Координаты	
		X	Y
	854	1370158,0700	385957,6300
	855	1370159,5400	385959,6800
	856	1370160,2160	385959,1827
	857	1370160,2164	385959,1832
	858	1370161,3641	385960,8555
	859	1370161,3661	385960,8583
	860	1370160,7800	385961,2800
	861	1370162,2700	385963,3600
	862	1370162,8146	385962,9690
	863	1370163,9279	385964,5911
	864	1370191,7455	386005,1229
	865	1370200,1701	386016,8443
	866	1370180,8274	386024,3328
	867	1370180,9014	386024,5434
	868	1370132,5572	386043,1275
	869	1370110,8232	385986,5893
	870	1370138,4066	385976,0457
	871	1370143,5600	385973,7800
	872	1370145,1829	385972,8207
	873	1370084,5683	385884,1224
	874	1370047,7016	385830,1748
	875	1370043,6057	385831,7405
	876	1370043,4251	385831,2507
	877	1370038,5972	385833,0590
	878	1370038,7948	385833,5794
	879	1370011,5735	385843,9846
	880	1369995,1372	385800,9852
	881	1369980,4400	385795,8344
	882	1369973,9613	385779,0587
	883	1369974,8400	385778,7300
	884	1369973,6900	385775,6900
	885	1369972,7903	385776,0265
	886	1369970,1938	385769,3032
	887	1369971,3400	385768,8600
	888	1369969,1100	385763,0800
	889	1369967,9629	385763,5265
	890	1369966,5466	385759,8592
	891	1369967,4200	385759,5200
	892	1369964,1000	385750,8900
	893	1369963,2130	385751,2272
	894	1369963,1251	385750,9997
	895	1369963,1800	385750,9800
	896	1369962,3800	385748,9300
	897	1369962,3327	385748,9479
	898	1369921,5109	385643,2449

Сведения о характерных точках границ объекта	№ точки	Координаты	
		X	Y
	899	1369921,5500	385643,2300
	900	1369921,1900	385642,2900
	901	1369920,8900	385641,5200
	902	1369921,9200	385641,1200
	903	1369921,2600	385639,4000
	904	1369920,2400	385639,8000
	905	1369919,7200	385638,4400
	906	1369920,7500	385638,0400
	907	1369920,1200	385636,3800
	908	1369919,0800	385636,7800
	909	1369918,8800	385636,2500
	910	1369919,9200	385635,8500
	911	1369919,3100	385634,2600
	912	1369918,2700	385634,6600
	913	1369918,0400	385634,0400
	914	1369919,0700	385633,6500
	915	1369918,4500	385632,0300
	916	1369917,4300	385632,4200
	917	1369917,3300	385632,1800
	918	1369917,6100	385632,0800
	919	1369917,2300	385631,0500
	920	1369918,2500	385630,6600
	921	1369917,6800	385629,1600
	922	1369916,6500	385629,5500
	923	1369916,3600	385628,7900
	924	1369917,3900	385628,3900
	925	1369916,8200	385626,9000
	926	1369915,7900	385627,3000
	927	1369915,4500	385626,3900
	928	1369916,4700	385626,0000
	929	1369915,8700	385624,4100
	930	1369914,8400	385624,8000
	931	1369914,5900	385624,1600
	932	1369915,6300	385623,7600
	933	1369914,9800	385622,0900
	934	1369913,9500	385622,4900
	935	1369913,5400	385621,3900
	936	1369913,2600	385621,5000
	937	1369912,9900	385620,8000
	938	1369914,0300	385620,4100
	939	1369913,5400	385619,1700
	940	1369912,5200	385619,5700
	941	1369912,3800	385619,2000
	942	1369913,4100	385618,8100
	943	1369912,8200	385617,2600

Сведения о характерных точках границ объекта	№ точки	Координаты	
		X	Y
	944	1369911,8000	385617,6600
	945	1369911,5100	385616,9100
	946	1369912,5300	385616,5200
	947	1369911,9300	385614,9200
	948	1369910,9000	385615,3100
	949	1369910,5100	385614,2800
	950	1369910,1500	385613,3500
	951	1369908,6700	385609,3600
	952	1369908,4547	385609,4376
	953	1369908,4537	385609,4351
	954	1369881,4184	385539,4306
	955	1369881,4174	385539,4279
	956	1369880,9802	385539,5967
	957	1369855,2588	385549,3482
	958	1369854,1200	385549,7800
	959	1369853,6900	385548,9400
	960	1369851,4700	385549,7600
	961	1369851,7700	385550,6700
	962	1369824,6836	385561,0171
	963	1369818,4297	385544,8235
	964	1369939,9300	385498,2900
	965	1369939,4100	385496,8800
	966	1369977,1552	385482,7109
	967	1369983,7627	385499,9249
	968	1369904,7705	385530,2456
	969	1369912,8063	385551,1806
	970	1369910,9900	385552,1000
	971	1369929,2900	385601,8700
	972	1369931,4100	385600,9700
	973	1369931,8460	385600,7831
	974	1369935,6642	385610,7303
	975	1369978,4182	385722,1139
	976	1369978,2800	385722,1700
	977	1369980,8200	385728,9000
	978	1369978,4900	385729,7900
	979	1369979,2900	385731,9300
	980	1369981,6700	385731,0500
	981	1369991,3400	385756,5700
	982	1369991,6058	385756,4703
	983	1369991,9668	385757,4108
	984	1370020,4247	385746,5330
	985	1370046,9443	385647,9186
	986	1370047,4500	385648,0600
	987	1370049,3100	385641,4100
	988	1370048,7377	385641,2500

Сведения о характерных точках границ объекта	№ точки	Координаты	
		X	Y
	989	1370053,1300	385624,9168
	990	1370063,9537	385627,8127
	991	1370075,2812	385637,0677
	992	1370074,9000	385638,4800
	993	1370074,5800	385638,4000
	994	1370073,6600	385638,1500
	995	1370073,2500	385639,6500
	996	1370074,1600	385639,8900
	997	1370074,4800	385639,9900
	998	1370073,6700	385642,9900
	999	1370073,3100	385642,8800
	1000	1370072,4200	385642,6500
	1001	1370071,9200	385644,5200
	1002	1370072,7800	385644,7500
	1003	1370073,1600	385644,8600
	1004	1370072,3400	385647,9100
	1005	1370071,1200	385647,5800
	1006	1370070,6800	385649,1900
	1007	1370071,8900	385649,5300
	1008	1370070,7700	385653,6600
	1009	1370069,5300	385653,3300
	1010	1370069,1200	385654,8500
	1011	1370070,3600	385655,1800
	1012	1370070,1800	385655,8600
	1013	1370079,5000	385652,8500
	1014	1370079,9900	385655,0100
	1015	1370082,7700	385653,8800
	1016	1370093,0900	385656,7000
	1017	1370096,9400	385657,7500
	1018	1370102,4207	385659,2420
	1019	1370108,0102	385663,8089
	1020	1370109,0661	385659,7470
	1021	1370126,1665	385598,9404
	1022	1370127,7966	385593,6646
	1023	1370130,9113	385591,3098
	1024	1370142,1612	385583,4756
	1025	1370144,0212	385586,0425
	1026	1370156,9207	385600,5699
	1027	1370210,2970	385638,1706
	1028	1370231,6618	385651,7641
	1029	1370254,7080	385663,1344
	1030	1370273,0785	385668,4196
	1031	1370290,9332	385671,5561
	1032	1370305,4095	385672,7041
	1033	1370321,6754	385672,6129

Сведения о характерных точках границ объекта	№ точки	Координаты	
		X	Y
	1034	1370338,0534	385670,9629
	1035	1370353,4119	385667,9775
	1036	1370371,7563	385662,6371
	1037	1370373,0100	385662,6600
	1038	1370376,2100	385662,7000
	1039	1370379,1900	385662,7000
	1040	1370382,1700	385662,6800
	1041	1370382,1613	385659,6080
	1042	1370382,1684	385659,6059
	1043	1370382,1700	385659,9500
	1044	1370382,1700	385662,6800
	1045	1370387,1500	385662,0800
	1046	1370387,1400	385661,6600
	1047	1370390,3200	385661,5900
	1048	1370392,8400	385661,7800
	1049	1370394,8300	385660,0700
	1050	1370397,0000	385658,3100
	1051	1370400,1000	385655,8300
	1052	1370400,6700	385655,3700
	1053	1370402,8501	385653,5850
	1054	1370402,8586	385653,5825
	1055	1370413,8200	385644,6300
	1056	1370428,6223	385646,0822
	1057	1370449,7090	385639,9434
	1058	1370448,6239	385597,2808
	1059	1370437,4100	385591,3000
	1060	1370436,0900	385590,5900
	1061	1370429,2400	385587,0000
	1062	1370428,2000	385587,3100
	1063	1370409,3900	385577,3100
	1064	1370404,3000	385574,7800
	1065	1370397,0900	385571,1900
	1066	1370388,5900	385566,9700
	1067	1370386,2100	385565,7700
	1068	1370382,9700	385564,1600
	1069	1370378,6900	385562,0300
	1070	1370378,5400	385561,9600
	1071	1370376,5900	385560,9900
	1072	1370373,3100	385559,3600
	1073	1370371,2200	385558,3200
	1074	1370369,7100	385557,5700
	1075	1370366,1300	385555,7800
	1076	1370369,8300	385548,4900
	1077	1370342,5000	385534,7100
	1078	1370340,5700	385533,7400

Сведения о характерных точках границ объекта	№ точки	Координаты	
		X	Y
	1079	1370340,4100	385533,6500
	1080	1370340,7000	385533,0600
	1081	1370336,4800	385530,9700
	1082	1370336,2000	385531,5500
	1083	1370326,1300	385526,5300
	1084	1370326,4500	385525,8900
	1085	1370322,1900	385523,6900
	1086	1370321,8300	385524,3900
	1087	1370319,5300	385523,2300
	1088	1370317,2400	385522,0700
	1089	1370300,7500	385513,6800
	1090	1370298,4100	385512,4800
	1091	1370287,9900	385508,7700
	1092	1370287,9700	385508,6900
	1093	1370286,7500	385508,2500
	1094	1370246,8000	385494,5100
	1095	1370246,7400	385494,4900
	1096	1370246,3100	385494,3500
	1097	1370233,1600	385488,8500
	1098	1370232,2600	385490,1300
	1099	1370216,7800	385481,6300
	1100	1370208,0100	385476,1100
	1101	1370208,5900	385475,1400
	1102	1370208,5862	385475,1376
	1103	1370208,6500	385475,0300
	1104	1370204,9700	385472,8500
	1105	1370204,3300	385473,9300
	1106	1370203,9000	385473,5200
	1107	1370207,6100	385467,6900
	1108	1370204,1800	385465,2800
	1109	1370203,6600	385464,9200
	1110	1370201,2700	385463,2300
	1111	1370200,5600	385462,8000
	1112	1370195,8000	385459,8100
	1113	1370195,4900	385459,6200
	1114	1370184,8800	385452,9700
	1115	1370123,4473	385414,4817
	1116	1370123,4466	385414,4830
	1117	1370114,5700	385408,9200
	1118	1370111,1100	385406,7600
	1119	1370095,5800	385397,2600
	1120	1370092,6100	385395,4400
	1121	1370087,4700	385392,3000
	1122	1370082,6200	385389,3400
	1123	1370063,9300	385377,0200

Сведения о характерных точках границ объекта	№ точки	Координаты	
		X	Y
	1124	1370062,6772	385376,0517
	1125	1370029,2039	385350,1806
	1126	1370027,1200	385348,5700
	1127	1370026,0600	385347,7600
	1128	1370022,9700	385346,7000
	1129	1370016,8800	385358,0000
	1130	1370001,6400	385355,1300
	1131	1369977,3900	385345,2700
	1132	1369972,2987	385343,1995
	1133	1369981,8173	385322,7834
	1134	1369974,5800	385319,1500
	1135	1369952,9800	385309,1200
	1136	1369948,8100	385307,1900
	1137	1369944,1300	385305,1500
	1138	1369920,7600	385294,9300
	1139	1369916,1200	385286,1700
	1140	1369889,0500	385275,4000
	1141	1369883,3400	385273,5000
	1142	1369883,2700	385270,8400
	1143	1369878,5123	385267,0896
	1144	1369868,4379	385263,1563
	1145	1369844,9721	385256,8195
	1146	1369819,9531	385251,0389
	1147	1369791,3546	385247,9332
	1148	1369784,7028	385247,4235
	1149	1369777,2731	385246,8541
	1150	1369751,5942	385246,4709
	1151	1369728,2005	385248,2462
	1152	1369708,7475	385251,2389
	1153	1369687,2573	385255,1136
	1154	1369704,3300	385248,3900
	1155	1369707,6500	385247,2900
	1156	1369709,4800	385246,6900
	1157	1369716,3200	385244,6100
	1158	1369728,9000	385241,2200
	1159	1369730,3400	385240,8300
	1160	1369742,8700	385238,9700
	1161	1369752,4000	385238,4400
	1162	1369754,9000	385238,2900
	1163	1369757,9300	385238,3400
	1164	1369761,7600	385238,4000
	1165	1369770,9600	385239,2100
	1166	1369779,3700	385240,2700
	1167	1369781,9700	385240,8600
	1168	1369782,1500	385240,9000

Сведения о характерных точках границ объекта	№ точки	Координаты	
		X	Y
	1169	1369780,4800	385236,5100
	1170	1369746,5200	385234,2900
	1171	1369737,5200	385234,6300
	1172	1369712,8300	385240,6000
	1173	1369703,0500	385243,2500
	1174	1369688,3300	385247,2400
	1175	1369686,6800	385247,7000
	1176	1369669,5400	385252,4800
	1177	1369645,2200	385259,8000
	1178	1369644,4714	385276,1867
	1179	1369643,4319	385295,7511
	1180	1369643,8811	385297,5007
	1181	1369643,6800	385297,7300
	1182	1369648,8600	385317,1400
	1183	1369652,6500	385331,8000
	1184	1369652,9197	385331,7007
	1185	1369652,9197	385331,7007
	1186	1369652,6500	385331,8000
	1187	1369686,9900	385422,4300
	1188	1369692,7933	385433,9362
	1189	1369611,4279	385463,1624
	1190	1369569,0701	385336,6319
	1191	1369568,8482	385336,7901
	1192	1369568,9200	385336,9700
	1193	1369567,4837	385337,7627
	1194	1369554,1298	385347,2812
	1195	1369553,8800	385347,5600
	1196	1369536,3800	385354,3800
	1197	1369525,8900	385358,4300
	1198	1369525,8609	385358,4220
	1199	1369525,0141	385358,1894
	1200	1369517,4935	385356,1231
	1201	1369502,8500	385352,1000
	1202	1369494,9800	385342,9700
	1203	1369496,5600	385341,7500
	1204	1369491,5100	385335,1800
	1205	1369487,7000	385336,2200
	1206	1369487,3800	385336,5200
	1207	1369485,1000	385339,5000
	1208	1369479,4400	385347,8800
	1209	1369476,6300	385352,1300
	1210	1369474,4400	385357,7200
	1211	1369464,7900	385378,2700
	1212	1369460,9800	385390,6200
	1213	1369459,3900	385392,5600

Сведения о характерных точках границ объекта	№ точки	Координаты	
		X	Y
	1214	1369456,7800	385392,1600
	1215	1369455,2400	385391,7900
	1216	1369453,1500	385391,4300
	1217	1369445,1600	385408,9300
	1218	1369442,3600	385419,1300
	1219	1369442,1600	385421,6400
	1220	1369441,9600	385425,5900
	1221	1369441,7900	385429,0600
	1222	1369439,4700	385440,8200
	1223	1369435,1800	385462,4700
	1224	1369434,8100	385500,7700
	1225	1369436,9088	385518,3697
	1226	1369435,4473	385524,5992
	1227	1369432,7367	385541,5094
	1	1369430,7645	385569,4595
	1228	1369787,7030	386338,0470
	1229	1369795,2070	386350,3400
	1230	1369797,4630	386348,9640
	1231	1369798,6530	386350,9280
	1232	1369800,8760	386349,5770
	1233	1369799,6860	386347,6020
	1234	1369808,2670	386342,3680
	1235	1369800,7700	386330,0790
	1228	1369787,7030	386338,0470
	1236	1369798,4410	386362,8120
	1237	1369812,3480	386385,3690
	1238	1369832,1090	386373,1820
	1239	1369818,2060	386350,6390
	1236	1369798,4410	386362,8120
	1240	1369821,6740	386390,9830
	1241	1369829,2550	386403,1150
	1242	1369829,3570	386403,4330
	1243	1369838,6500	386417,5580
	1244	1369845,5370	386412,9410
	1245	1369836,4160	386399,5420
	1246	1369837,2630	386398,0380
	1247	1369829,5280	386385,8980
	1240	1369821,6740	386390,9830
	1248	1369907,1767	385996,0218
	1249	1369917,8857	385991,8638
	1250	1369917,0082	385989,6253
	1251	1369929,0810	385984,9045
	1252	1369929,3999	385985,6493
	1253	1369947,0400	385978,5011
	1254	1369959,8359	385973,5710

Сведения о характерных точках границ объекта	№ точки	Координаты	
		X	Y
	1255	1369979,5062	385966,3403
	1256	1369980,0177	385967,6814
	1257	1369984,3637	385965,9955
	1258	1369984,3854	385966,0434
	1259	1369992,0230	385982,8930
	1260	1369992,3985	385983,0707
	1261	1369995,3403	385984,4628
	1262	1369997,3935	385983,6033
	1263	1369999,7973	385989,4102
	1264	1369999,7076	385990,7291
	1265	1370003,2012	385999,9230
	1266	1370007,8199	386012,1342
	1267	1370008,9749	386015,0347
	1268	1369995,4315	386019,9110
	1269	1369995,5598	386020,2748
	1270	1369995,9209	386021,2985
	1271	1369988,2254	386024,2443
	1272	1369974,7359	386030,0741
	1273	1369973,0438	386029,0129
	1274	1369970,5047	386027,4205
	1275	1369960,2337	386031,3781
	1276	1369961,1155	386033,6515
	1277	1369961,1390	386033,7120
	1278	1369959,1548	386034,4140
	1279	1369944,1561	386039,7199
	1280	1369943,8000	386038,7844
	1281	1369937,2711	386041,3074
	1282	1369926,3946	386045,3249
	1283	1369908,1462	385998,5326
	1248	1369907,1767	385996,0218
	1284	1369960,5797	385368,3350
	1285	1369968,2123	385351,9643
	1286	1369999,6300	385374,1000
	1287	1370001,8600	385375,3600
	1288	1370004,9000	385377,1500
	1289	1370019,4500	385384,9600
	1290	1370031,2900	385394,4700
	1291	1370042,7400	385403,6600
	1292	1370044,3300	385405,3400
	1293	1370104,8800	385447,8300
	1294	1370105,1380	385448,7186
	1295	1370098,6104	385460,9246
	1296	1370102,0246	385467,7351
	1297	1370103,9667	385475,0143
	1298	1370104,4359	385481,3006

Сведения о характерных точках границ объекта	№ точки	Координаты	
		X	Y
	1299	1370088,6576	385538,4048
	1300	1370077,5000	385534,7900
	1301	1370073,1200	385533,8400
	1302	1370066,3461	385532,2399
	1303	1370051,9362	385530,8287
	1304	1370050,1817	385508,4595
	1305	1370049,9915	385499,0849
	1306	1370048,0439	385477,4517
	1307	1370047,3027	385463,0881
	1308	1370050,2142	385461,9689
	1309	1370085,3954	385448,4448
	1310	1369986,6438	385381,0932
	1311	1369973,5292	385373,7516
	1284	1369960,5797	385368,3350
	1312	1370314,0180	386440,0310
	1313	1370315,2010	386438,3920
	1314	1370316,7668	386437,8140
	1315	1370321,7270	386435,9830
	1316	1370321,1910	386434,4720
	1317	1370328,3080	386431,8520
	1318	1370327,9612	386430,8961
	1319	1370324,8520	386422,3250
	1320	1370319,2630	386407,3130
	1321	1370323,4350	386410,0500
	1322	1370364,6660	386394,4430
	1323	1370372,2598	386391,6775
	1324	1370374,1670	386390,9830
	1325	1370383,4756	386387,4819
	1326	1370403,1576	386439,8460
	1327	1370391,5880	386444,1120
	1328	1370355,9310	386456,2150
	1329	1370356,0880	386456,6970
	1330	1370328,8700	386466,5270
	1331	1370328,2785	386465,2272
	1332	1370327,9030	386464,4020
	1333	1370325,1650	386457,7850
	1334	1370323,1427	386454,5641
	1312	1370314,0180	386440,0310
	1335	1370400,1100	386182,0400
	1336	1370414,2100	386176,7200
	1337	1370417,8300	386175,3400
	1338	1370419,5000	386174,4500
	1339	1370421,6500	386172,9100
	1340	1370435,4700	386157,4500
	1341	1370436,4700	386156,3400

Сведения о характерных точках границ объекта	№ точки	Координаты	
		X	Y
	1342	1370447,7200	386151,2400
	1343	1370449,6100	386156,1000
	1344	1370456,9600	386176,4100
	1345	1370453,7300	386183,3300
	1346	1370431,1400	386192,1000
	1347	1370431,9400	386194,1800
	1348	1370406,7700	386203,7400
	1349	1370406,6500	386203,4300
	1350	1370403,5600	386195,5600
	1351	1370405,4100	386194,8900
	1352	1370403,0200	386189,0800
	1353	1370400,8900	386183,9300
	1335	1370400,1100	386182,0400
	1354	1370525,1177	386477,3309
	1355	1370557,3128	386404,6266
	1356	1370629,7369	386437,2287
	1357	1370597,6726	386510,3461
	1354	1370525,1177	386477,3309
	1358	1370631,3037	387038,0887
	1359	1370687,3329	387018,7190
	1360	1370715,9354	387097,1768
	1361	1370658,0569	387117,9230
	1362	1370652,5029	387103,1157
	1363	1370655,6510	387101,7400
	1358	1370631,3037	387038,0887
	1364	1370758,1921	386931,4481
	1365	1370768,6550	386927,9340
	1366	1370792,0520	386919,8130
	1367	1370829,9310	386906,6140
	1368	1370835,1691	386920,2465
	1369	1370835,7993	386922,0421
	1370	1370837,2710	386927,6900
	1371	1370842,8360	386942,0930
	1372	1370843,1998	386943,1298
	1373	1370849,1303	386958,7173
	1374	1370779,6289	386986,8117
	1364	1370758,1921	386931,4481
	1375	1370791,0950	387239,0560
	1376	1370800,7860	387232,4240
	1377	1370801,0960	387233,1430
	1378	1370809,3090	387229,9170
	1379	1370809,9282	387229,6877
	1380	1370826,2180	387272,6655
	1381	1370804,2697	387280,9794
	1382	1370800,3740	387268,8300

Сведения о характерных точках границ объекта	№ точки	Координаты	
		X	Y
	1375	1370791,0950	387239,0560
	1383	1370814,7831	386452,4117
	1384	1370850,0505	386435,5864
	1385	1370857,6562	386450,9760
	1386	1370821,0869	386467,4800
	1383	1370814,7831	386452,4117
	1387	1370846,9783	387167,0833
	1388	1370858,0550	387162,8190
	1389	1370918,9620	387138,9150
	1390	1370923,6380	387150,9270
	1391	1370938,2850	387145,8650
	1392	1370965,3210	387136,4770
	1393	1370968,1240	387144,4740
	1394	1370978,2820	387140,5610
	1395	1370986,7540	387137,2910
	1396	1370999,3530	387133,0166
	1397	1371023,9351	387197,8926
	1398	1370878,9600	387252,6872
	1387	1370846,9783	387167,0833
	1399	1371044,8852	387252,5827
	1400	1371089,6513	387236,4334
	1401	1371096,5934	387255,6661
	1402	1371089,2840	387258,3253
	1403	1371096,9021	387278,2098
	1404	1371072,2180	387287,5580
	1405	1371060,0469	387292,1619
	1399	1371044,8852	387252,5827
	1406	1371049,9640	387014,7710
	1407	1371056,6510	387011,6580
	1408	1371053,8480	387005,1720
	1409	1371120,6060	386981,9870
	1410	1371120,6366	386982,0622
	1411	1371120,9991	386981,9264
	1412	1371133,2684	386978,3122
	1413	1371151,9895	387022,3115
	1414	1371139,0060	387027,1850
	1415	1371125,7860	387032,3350
	1416	1371124,7670	387030,0760
	1417	1371100,4910	387040,1240
	1418	1371092,8230	387022,6220
	1419	1371079,8610	387028,1120
	1420	1371083,8690	387038,1390
	1421	1371073,0650	387042,4200
	1422	1371062,3120	387017,4470
	1423	1371061,4000	387015,1110

Сведения о характерных точках границ объекта	№ точки	Координаты	
		X	Y
	1424	1371051,6690	387019,1990
	1406	1371049,9640	387014,7710
	1425	1371092,6183	387376,6435
	1426	1371105,1050	387371,9270
	1427	1371152,0910	387354,0610
	1428	1371153,7260	387358,4190
	1429	1371160,3290	387375,9750
	1430	1371157,6650	387376,8660
	1431	1371156,4530	387379,3920
	1432	1371158,7820	387384,9290
	1433	1371159,5897	387387,2683
	1434	1371141,7000	387394,2030
	1435	1371142,2000	387395,5650
	1436	1371118,4160	387404,1750
	1437	1371105,1038	387408,9785
	1425	1371092,6183	387376,6435
	1438	1371125,3492	387461,4103
	1439	1371186,4062	387438,6090
	1440	1371191,1768	387451,1355
	1441	1371193,5384	387457,9718
	1442	1371190,3752	387459,1208
	1443	1371197,5555	387478,6656
	1444	1371170,1405	387489,1565
	1445	1371169,2194	387486,6907
	1446	1371151,9649	387493,0946
	1447	1371139,0066	387497,8615
	1438	1371125,3492	387461,4103
	1448	1371178,6627	386672,3936
	1449	1371224,8542	386653,7730
	1450	1371244,0563	386645,6275
	1451	1371264,2273	386695,2185
	1452	1371237,6510	386705,6930
	1453	1371208,5060	386717,4350
	1454	1371197,5592	386721,3172
	1448	1371178,6627	386672,3936
	1455	1371210,4061	387688,4244
	1456	1371388,9740	387621,3754
	1457	1371407,8638	387669,2839
	1458	1371384,6180	387678,3160
	1459	1371350,0270	387691,4300
	1460	1371354,9290	387704,0450
	1461	1371353,3010	387704,6650
	1462	1371338,1860	387710,4500
	1463	1371337,5700	387708,9390
	1464	1371337,0400	387707,6180

Сведения о характерных точках границ объекта	№ точки	Координаты	
		X	Y
	1465	1371328,0100	387711,0930
	1466	1371316,6080	387703,0340
	1467	1371314,4430	387701,8250
	1468	1371311,0410	387700,6610
	1469	1371306,2120	387700,2600
	1470	1371239,6070	387724,8420
	1471	1371225,7119	387730,0844
	1455	1371210,4061	387688,4244
	1472	1371230,3580	387068,4150
	1473	1371230,3614	387068,4136
	1474	1371230,3600	387068,4100
	1475	1371242,3300	387063,4000
	1476	1371241,7456	387061,9783
	1477	1371241,6590	387061,7690
	1478	1371295,1200	387042,0290
	1479	1371295,3871	387042,7494
	1480	1371299,0700	387052,6700
	1481	1371311,0400	387048,3500
	1482	1371311,0405	387048,3512
	1483	1371311,0410	387048,3510
	1484	1371323,6765	387043,6834
	1485	1371336,5128	387076,5392
	1486	1371247,6690	387110,8336
	1487	1371245,5036	387105,7986
	1488	1371245,5000	387105,8000
	1489	1371237,9300	387087,1050
	1472	1371230,3580	387068,4150
	1490	1371233,0382	387220,1831
	1491	1371244,3780	387215,9480
	1492	1371245,4730	387215,7000
	1493	1371293,6820	387200,2720
	1494	1371302,6030	387196,9870
	1495	1371304,9460	387203,3560
	1496	1371324,3270	387197,6140
	1497	1371328,2480	387209,0680
	1498	1371309,5890	387215,9480
	1499	1371311,1760	387220,2630
	1500	1371310,4720	387220,5180
	1501	1371322,7620	387250,9630
	1502	1371321,9510	387251,5470
	1503	1371334,6500	387282,7400
	1504	1371309,4760	387290,0650
	1505	1371308,0960	387284,7400
	1506	1371307,6030	387281,5350
	1507	1371305,4060	387277,8670

Сведения о характерных точках границ объекта	№ точки	Координаты	
		X	Y
	1508	1371297,5510	387270,7280
	1509	1371289,5280	387270,8700
	1510	1371287,9700	387267,3330
	1511	1371270,9970	387268,2930
	1512	1371267,3690	387269,7380
	1513	1371254,3817	387274,2736
	1490	1371233,0382	387220,1831
	1514	1371274,2345	386495,3995
	1515	1371417,9229	386438,9256
	1516	1371464,4978	386559,6923
	1517	1371320,1467	386613,3502
	1514	1371274,2345	386495,3995
	1518	1371302,2305	387395,5362
	1519	1371405,7556	387354,8015
	1520	1371462,9798	387503,0796
	1521	1371359,0984	387542,7645
	1518	1371302,2305	387395,5362
	1522	1371420,7322	387703,3399
	1523	1371523,7880	387663,9675
	1524	1371585,2089	387826,2339
	1525	1371482,4112	387866,5735
	1522	1371420,7322	387703,3399
	1526	1371448,0883	387338,3902
	1527	1371582,9750	387286,6823
	1528	1371639,4570	387430,5478
	1529	1371618,8288	387439,3008
	1530	1371505,0610	387482,2160
	1526	1371448,0883	387338,3902
	1531	1371525,9632	386290,6160
	1532	1371537,6770	386286,0200
	1533	1371537,8068	386285,9680
	1534	1371549,7330	386281,1910
	1535	1371549,8680	386281,5080
	1536	1371559,8330	386278,0190
	1537	1371574,3960	386271,7880
	1538	1371585,2620	386266,9370
	1539	1371588,3570	386265,7150
	1540	1371589,1775	386265,2859
	1541	1371595,2380	386262,1160
	1542	1371596,6650	386262,0280
	1543	1371596,8639	386262,5426
	1544	1371597,1320	386263,2360
	1545	1371605,0930	386259,6990
	1546	1371605,6463	386259,4539
	1547	1371607,8700	386258,4690

Сведения о характерных точках границ объекта	№ точки	Координаты	
		X	Y
	1548	1371608,6700	386258,1120
	1549	1371611,4070	386256,8960
	1550	1371618,7040	386253,6620
	1551	1371621,0830	386252,6070
	1552	1371622,0830	386255,1660
	1553	1371619,6560	386256,1040
	1554	1371622,8860	386264,3090
	1555	1371625,3100	386263,3570
	1556	1371631,0770	386277,9490
	1557	1371637,0630	386275,6860
	1558	1371639,9210	386274,5880
	1559	1371642,4500	386281,2530
	1560	1371643,3120	386285,6330
	1561	1371601,8660	386301,7690
	1562	1371595,0920	386300,0100
	1563	1371589,6680	386300,9410
	1564	1371579,1782	386304,9739
	1565	1371594,2380	386345,6170
	1566	1371602,9720	386342,0980
	1567	1371604,9470	386347,2050
	1568	1371606,6480	386346,5550
	1569	1371608,1880	386350,5410
	1570	1371612,9903	386363,0613
	1571	1371561,4754	386382,7945
	1572	1371537,6406	386320,9268
	1531	1371525,9632	386290,6160
	1573	1371569,4250	387648,7220
	1574	1371684,7212	387604,2254
	1575	1371704,5775	387596,6727
	1576	1371734,7252	387672,5421
	1577	1371822,7086	387637,8788
	1578	1371854,7538	387718,2443
	1579	1371766,4754	387753,2068
	1580	1371722,8650	387770,6675
	1581	1371727,4590	387782,7020
	1582	1371727,8130	387783,6550
	1583	1371730,0540	387789,5680
	1584	1371735,4230	387803,7410
	1585	1371734,2840	387804,1350
	1586	1371729,2110	387805,8280
	1587	1371731,9700	387812,2710
	1588	1371733,3610	387816,0410
	1589	1371732,0000	387816,6760
	1590	1371733,3540	387819,9470
	1591	1371734,6490	387823,3160

Сведения о характерных точках границ объекта	№ точки	Координаты	
		X	Y
	1592	1371735,5770	387825,1440
	1593	1371736,9780	387825,6190
	1594	1371738,3180	387825,1040
	1595	1371739,1720	387827,2430
	1596	1371742,3840	387825,9580
	1597	1371754,8160	387853,4870
	1598	1371752,1400	387854,3730
	1599	1371756,0930	387866,3240
	1600	1371757,8340	387871,6200
	1601	1371755,1520	387872,6780
	1602	1371756,0900	387875,1710
	1603	1371755,1080	387875,6020
	1604	1371756,2280	387878,4560
	1605	1371751,3150	387880,3210
	1606	1371743,6140	387885,6170
	1607	1371741,7820	387889,8920
	1608	1371740,5620	387894,3040
	1609	1371738,6280	387899,3310
	1610	1371738,5990	387907,4260
	1611	1371740,8950	387913,7590
	1612	1371747,9350	387917,0440
	1613	1371748,8674	387919,4984
	1614	1371755,4140	387936,7320
	1615	1371758,6741	387942,4261
	1616	1371759,6960	387944,2110
	1617	1371760,1990	387945,0800
	1618	1371780,3290	387996,5560
	1619	1371781,2930	387996,1690
	1620	1371785,1110	388005,9140
	1621	1371774,8360	388009,9510
	1622	1371774,4640	388008,9840
	1623	1371753,4800	388016,6960
	1624	1371722,6990	388029,2450
	1625	1371711,0877	388033,4700
	1626	1371676,1859	387946,9492
	1627	1371687,2760	387942,4110
	1628	1371702,9350	387936,0130
	1629	1371703,3192	387936,8730
	1630	1371704,7740	387940,1300
	1631	1371716,4290	387935,3780
	1632	1371715,1898	387932,3449
	1633	1371714,3920	387930,3920
	1634	1371715,5820	387926,9870
	1635	1371720,3340	387925,1140
	1636	1371716,3340	387914,9890

Сведения о характерных точках границ объекта	№ точки	Координаты	
		X	Y
	1637	1371708,9860	387896,3810
	1638	1371704,3980	387884,7850
	1639	1371704,6830	387884,6650
	1640	1371697,7630	387867,1480
	1641	1371698,1240	387866,9950
	1642	1371693,6710	387855,7240
	1643	1371692,9920	387851,6760
	1644	1371691,4700	387847,9350
	1645	1371690,4480	387848,3510
	1646	1371685,7180	387835,5540
	1647	1371699,2300	387831,6120
	1648	1371706,7090	387829,1480
	1649	1371704,3220	387822,9070
	1650	1371707,3220	387818,3520
	1651	1371714,1880	387815,3620
	1652	1371713,2170	387812,5190
	1653	1371726,7620	387807,1500
	1654	1371718,8780	387787,2430
	1655	1371713,5423	387774,4002
	1656	1371630,1988	387807,7692
	1573	1371569,4250	387648,7220
	1657	1371589,4380	388131,6284
	1658	1371597,7081	388124,5012
	1659	1371729,1932	388071,6233
	1660	1371877,9611	388185,7905
	1661	1371841,1286	388231,8532
	1662	1371794,6435	388289,9872
	1657	1371589,4380	388131,6284
	1663	1371774,6515	386500,9959
	1664	1371787,5270	386496,3650
	1665	1371822,1950	386481,5460
	1666	1371821,1690	386478,7030
	1667	1371822,1510	386478,4690
	1668	1371822,4100	386477,9110
	1669	1371829,9220	386475,2760
	1670	1371830,7430	386477,6410
	1671	1371849,1790	386468,3190
	1672	1371852,0150	386476,4470
	1673	1371864,0530	386473,3630
	1674	1371864,6190	386475,0710
	1675	1371864,9950	386476,2170
	1676	1371871,0500	386494,6060
	1677	1371874,9810	386494,9780
	1678	1371877,0210	386500,4830
	1679	1371886,8650	386496,9710

Сведения о характерных точках границ объекта	№ точки	Координаты	
		X	Y
	1680	1371892,1030	386510,7650
	1681	1371887,8620	386512,2830
	1682	1371890,9257	386520,8767
	1683	1371890,9390	386520,8750
	1684	1371903,9550	386516,2070
	1685	1371934,8010	386503,3990
	1686	1371950,0465	386497,6702
	1687	1371969,6109	386543,7488
	1688	1372017,3767	386661,7794
	1689	1372041,8038	386722,1395
	1690	1372072,0714	386796,9317
	1691	1371915,5557	386856,8172
	1692	1371813,4524	386600,9313
	1693	1371806,9392	386584,6083
	1694	1371804,1075	386577,2752
	1663	1371774,6515	386500,9959
	1695	1371866,7870	388239,6200
	1696	1371875,0070	388229,1960
	1697	1371882,7810	388219,3660
	1698	1371948,5210	388267,3930
	1699	1371935,0600	388286,0220
	1700	1371925,1720	388281,6100
	1701	1371920,6475	388279,7111
	1702	1371916,4560	388277,9520
	1703	1371892,3330	388265,4580
	1704	1371889,1500	388263,1840
	1705	1371868,7870	388243,7990
	1695	1371866,7870	388239,6200
	1706	1371877,9611	388185,7905
	1707	1371924,1574	388127,3404
	1708	1371933,8010	388134,1680
	1709	1371934,1690	388134,4490
	1710	1371938,5680	388137,9820
	1711	1371933,8855	388143,6005
	1712	1371932,9250	388144,7530
	1713	1371934,0200	388145,6000
	1714	1371939,1370	388149,5560
	1715	1371942,4990	388152,1260
	1716	1371946,1200	388154,9140
	1717	1371951,9920	388159,2400
	1718	1371953,0093	388157,8760
	1719	1371953,8790	388156,7100
	1720	1371968,7750	388167,7990
	1721	1371970,1370	388165,9960
	1722	1371975,1110	388169,8250

Сведения о характерных точках границ объекта	№ точки	Координаты	
		X	Y
	1723	1371973,9030	388171,5180
	1724	1371974,8230	388172,1750
	1725	1371973,8518	388173,4344
	1726	1371973,1620	388174,3290
	1727	1371978,9330	388178,5370
	1728	1371978,2800	388179,3440
	1729	1371990,3720	388187,9730
	1730	1371992,4216	388189,5179
	1731	1371995,7120	388191,9980
	1732	1371996,0370	388192,2470
	1733	1371994,1610	388194,7470
	1734	1371991,3830	388198,5540
	1735	1371987,6408	388195,8226
	1736	1371987,2770	388195,5570
	1737	1371982,2180	388202,1270
	1738	1371974,8010	388211,9200
	1739	1371970,7860	388216,9790
	1740	1371962,5080	388227,9250
	1741	1371961,9680	388228,7430
	1742	1371951,6623	388243,0607
	1706	1371877,9611	388185,7905
	1743	1372020,9873	388713,7657
	1744	1372083,5248	388755,1231
	1745	1372126,4914	388702,2881
	1746	1372064,4203	388655,7826
	1743	1372020,9873	388713,7657
	1747	1372128,6730	388798,9936
	1748	1372256,5496	388896,6431
	1749	1372295,6663	388846,6427
	1750	1372329,9059	388874,5412
	1751	1372292,3470	388923,9788
	1752	1372412,7595	389015,9284
	1753	1372453,5793	388965,9370
	1754	1372491,9012	388996,1903
	1755	1372452,5719	389046,3300
	1756	1372592,3092	389153,0365
	1757	1372670,0298	389049,2659
	1758	1372659,5300	389037,9900
	1759	1372630,2500	389015,6500
	1760	1372620,7500	389008,4100
	1761	1372580,5474	388977,7315
	1762	1372556,7264	389010,3266
	1763	1372449,6753	388927,7110
	1764	1372436,9963	388944,2257
	1765	1372398,6600	388914,6900

Сведения о характерных точках границ объекта	№ точки	Координаты	
		X	Y
	1766	1372394,5600	388911,5600
	1767	1372359,4151	388885,5246
	1768	1372372,3678	388867,9748
	1769	1372294,5679	388808,7777
	1770	1372316,1431	388775,9652
	1771	1372298,1700	388762,2500
	1772	1372298,8000	388761,4000
	1773	1372245,0200	388720,7700
	1774	1372244,9740	388720,8316
	1775	1372244,5821	388721,3598
	1776	1372244,5809	388721,3588
	1777	1372244,5800	388721,3600
	1778	1372236,8500	388715,4600
	1779	1372225,8000	388707,0300
	1780	1372224,0738	388705,7106
	1781	1372218,4185	388701,3952
	1782	1372207,2530	388693,0304
	1783	1372177,4998	388735,1157
	1747	1372128,6730	388798,9936
	1784	1372315,4717	387036,0482
	1785	1372448,3617	386985,3779
	1786	1372483,5640	387074,7268
	1787	1372350,4788	387127,0909
	1784	1372315,4717	387036,0482
	1788	1372653,1263	389199,4778
	1789	1372873,7877	389367,9798
	1790	1372915,0079	389365,8528
	1791	1372920,3900	389355,6800
	1792	1372944,0100	389320,5600
	1793	1372942,7300	389319,4500
	1794	1372946,9400	389312,3600
	1795	1372943,4300	389296,3700
	1796	1372892,2700	389259,5000
	1797	1372886,1000	389267,3400
	1798	1372871,7400	389256,0400
	1799	1372881,2800	389243,6200
	1800	1372864,5100	389230,8000
	1801	1372799,6500	389181,5900
	1802	1372800,3400	389180,6800
	1803	1372800,8500	389180,0200
	1804	1372802,9300	389177,2700
	1805	1372799,5100	389174,6800
	1806	1372797,7800	389176,9400
	1807	1372796,9400	389178,0600
	1808	1372796,2300	389178,9900

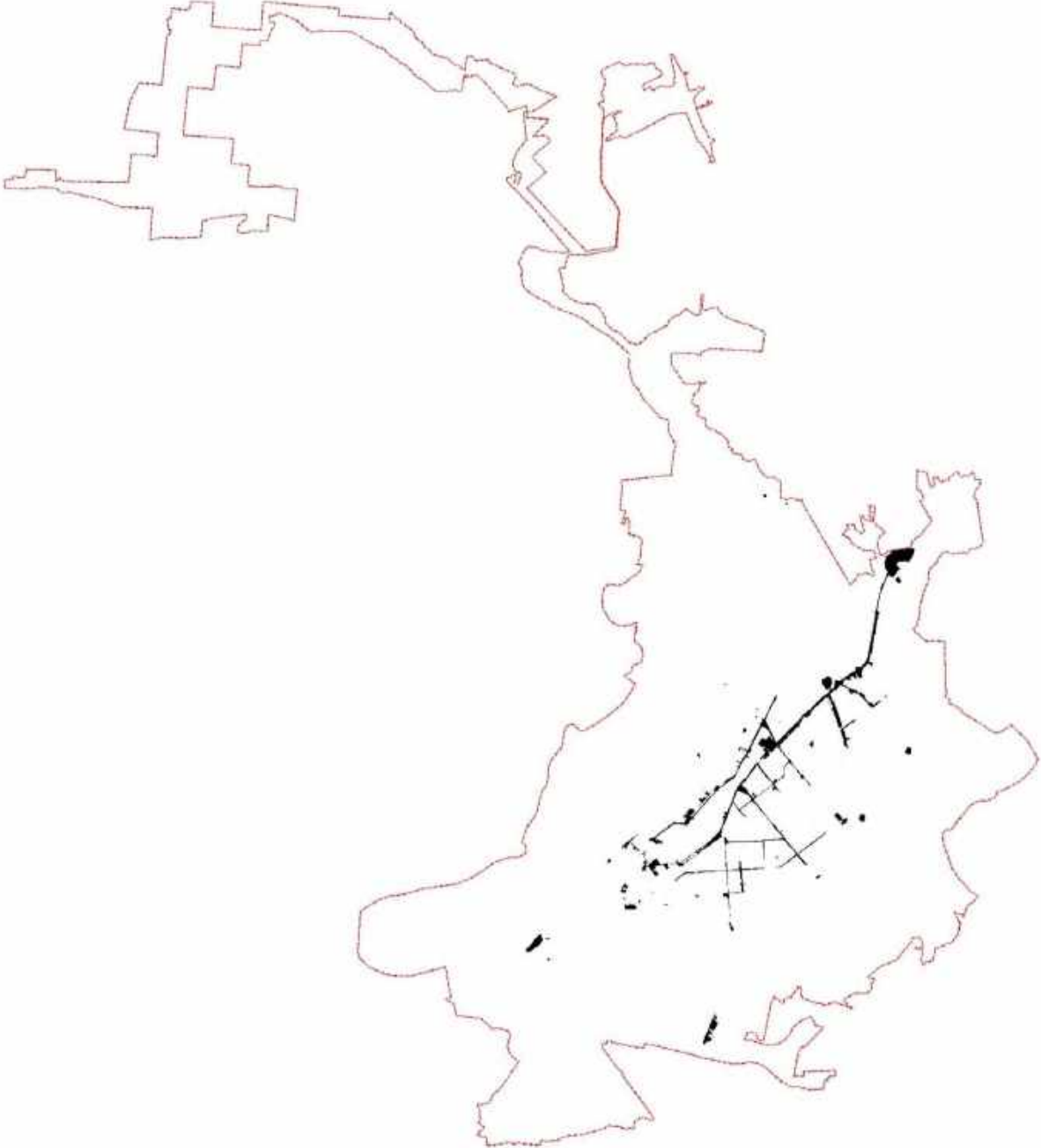
Сведения о характерных точках границ объекта	№ точки	Координаты	
		X	Y
	1809	1372715,9300	389118,0500
	1810	1372725,2969	389103,4062
	1811	1372715,1340	389118,0070
	1812	1372663,7240	389185,1820
	1788	1372653,1263	389199,4778

Графическое описание местоположения границ
территориальной многофункциональной зоны в границах исторического поселения (Ц-1)
(наименование объекта, местоположение которого описано)

Сведения об объекте	
Местоположение объекта	Самарская область, городской округ Самара, город Самара
Площадь объекта, кв.м	4998
План границ объекта	

Сведения о местоположении границ объекта			
Система координат	МСК-63, зона 1, координаты математические		
Сведения о характерных точках границ объекта	№ точки	Координаты	
		X	Y
	1	1378553,1335	391643,4030
	2	1378603,8339	391685,5184
	3	1378651,0786	391626,2198
	4	1378599,5553	391584,2132
	1	1378553,1335	391643,4030

Графическое описание местоположения границ
территориальной общественно-деловой зоны городского значения (Ц-2)
(наименование объекта, местоположение которого описано)

Сведения об объекте	
Местоположение объекта	Самарская область, городской округ Самара, город Самара
Площадь объекта, кв.м	8025662
План границ объекта	
	

Сведения о местоположении границ объекта			
Система координат	МСК-63, зона 1, координаты математические		
Сведения о характерных точках границ объекта	№ точки	Координаты	
		X	Y
	1	1368799,4400	384670,5700
	2	1368805,4000	384681,0800
	3	1368807,3500	384684,4100
	4	1368814,3000	384696,3100
	5	1368818,3200	384703,1600
	6	1368819,8400	384706,0100
	7	1368824,8400	384715,3900
	8	1368830,8600	384729,6400
	9	1368833,9900	384743,5000
	10	1368839,2800	384759,5200
	11	1368841,4000	384764,3700
	12	1368849,5900	384776,3700
	13	1368859,5100	384787,0800
	14	1368870,9300	384796,8000
	15	1368882,2100	384806,0700
	16	1368892,9100	384816,4800
	17	1368903,3400	384826,9900
	18	1368914,3600	384837,2500
	19	1368925,2000	384847,1800
	20	1368936,2200	384857,0800
	21	1368949,0700	384866,6200
	22	1368954,0000	384872,0000
	23	1368955,3100	384873,3500
	24	1368954,9500	384875,1500
	25	1368955,1800	384877,5500
	26	1368955,9300	384880,5000
	27	1368958,4100	384884,3900
	28	1368967,1500	384897,0600
	29	1368975,9900	384912,3800
	30	1368993,9900	384938,5000
	31	1369010,4400	384961,6800
	32	1369036,5400	384998,5900
	33	1369053,6400	385023,1000
	34	1369066,2900	385041,4100
	35	1369079,0800	385059,7400
	36	1369088,9900	385074,8100
	37	1369107,6300	385102,6800
	38	1369128,2200	385133,7700
	39	1369141,0000	385152,9900
	40	1369164,2200	385185,0900
	41	1369184,5900	385213,5200
	42	1369192,2100	385224,4400
	43	1369196,4500	385230,8900

Сведения о характерных точках границ объекта	№ точки	Координаты	
		X	Y
	44	1369198,4100	385233,3200
	45	1369201,1800	385235,2300
	46	1369204,4300	385236,4800
	47	1369209,3800	385237,9100
	48	1369220,2000	385240,3500
	49	1369229,3600	385242,4800
	50	1369238,4000	385245,0100
	51	1369242,1600	385246,6700
	52	1369258,7300	385271,0800
	53	1369278,4300	385301,9000
	54	1369277,2500	385302,7200
	55	1369281,4200	385308,8000
	56	1369283,5000	385307,3900
	57	1369296,0300	385325,2800
	58	1369307,2793	385318,2673
	59	1369308,4300	385317,5500
	60	1369313,5231	385314,5662
	61	1369324,7364	385330,6159
	62	1369323,4700	385331,4800
	63	1369328,1200	385338,3000
	64	1369337,3900	385351,8900
	65	1369338,8857	385350,8679
	66	1369362,1311	385384,1391
	67	1369357,8800	385386,9600
	68	1369372,9300	385409,6300
	69	1369380,4600	385404,6200
	70	1369395,4500	385394,7100
	71	1369395,7577	385394,5015
	72	1369400,1900	385401,3400
	73	1369404,2600	385407,3500
	74	1369419,1900	385396,9000
	75	1369432,5200	385356,8100
	76	1369432,6400	385356,9100
	77	1369438,0600	385353,6900
	78	1369440,4500	385357,5100
	79	1369445,3000	385354,5000
	80	1369450,9800	385350,9600
	81	1369453,1300	385352,3300
	82	1369459,8900	385361,1300
	83	1369461,8100	385358,8000
	84	1369474,8700	385340,4300
	85	1369472,2300	385336,2000
	86	1369470,1700	385333,1900
	87	1369459,5900	385304,6100
	88	1369458,7600	385296,9100

Сведения о характерных точках границ объекта	№ точки	Координаты	
		X	Y
	89	1369439,8900	385298,9500
	90	1369439,0300	385299,5200
	91	1369436,9950	385300,8857
	92	1369444,1096	385292,2174
	93	1369470,7240	385264,9441
	94	1369453,7048	385240,1540
	95	1369473,3273	385237,0380
	96	1369512,4200	385230,8300
	97	1369517,7200	385209,9300
	98	1369522,0000	385193,0800
	99	1369522,6280	385190,6072
	100	1369537,2978	385180,4869
	101	1369536,8600	385179,0100
	102	1369528,8500	385165,7600
	103	1369494,0500	385146,1000
	104	1369503,1900	385104,3000
	105	1369497,5800	385099,6900
	106	1369473,2400	385084,3300
	107	1369461,9481	385079,4888
	108	1369446,7200	385072,9600
	109	1369442,7405	385071,2538
	110	1369443,0100	385070,8400
	111	1369445,6439	385065,7975
	112	1369446,7500	385063,6800
	113	1369447,1400	385062,1200
	114	1369448,6100	385056,3100
	115	1369446,4100	385055,3100
	116	1369444,1300	385053,7800
	117	1369442,4600	385051,6700
	118	1369441,7000	385049,0100
	119	1369441,5400	385046,1500
	120	1369440,8800	385043,5700
	121	1369439,7100	385041,0200
	122	1369438,0400	385038,6100
	123	1369433,8600	385032,1900
	124	1369431,0200	385027,0200
	125	1369427,1600	385022,2700
	126	1369422,4900	385017,4700
	127	1369424,3300	385015,4600
	128	1369443,5531	384995,0321
	129	1369445,8700	384992,5700
	130	1369443,1900	384987,6400
	131	1369441,4300	384983,4200
	132	1369436,0600	384977,4900
	133	1369421,8900	384969,4800

Сведения о характерных точках границ объекта	№ точки	Координаты	
		X	Y
	134	1369408,0400	384961,7800
	135	1369403,6100	384958,8600
	136	1369401,9700	384956,9200
	137	1369399,7800	384952,9100
	138	1369397,7300	384949,0800
	139	1369393,9000	384944,4900
	140	1369392,4000	384942,9600
	141	1369386,1000	384939,7500
	142	1369382,3900	384937,8400
	143	1369377,1500	384933,8900
	144	1369374,4500	384931,1800
	145	1369370,7600	384925,8100
	146	1369348,0400	384911,5000
	147	1369321,5700	384891,6800
	148	1369301,6600	384876,7200
	149	1369300,0800	384876,0300
	150	1369299,0300	384875,9800
	151	1369296,7100	384876,4400
	152	1369294,9800	384877,1900
	153	1369293,4700	384878,1000
	154	1369286,0400	384869,2600
	155	1369282,4400	384865,6700
	156	1369278,8000	384862,6100
	157	1369276,8400	384861,1200
	158	1369270,7400	384858,2100
	159	1369259,3100	384854,2900
	160	1369254,1400	384852,7700
	161	1369248,8300	384850,6300
	162	1369244,8100	384848,8800
	163	1369241,3100	384846,6200
	164	1369237,4600	384843,6500
	165	1369226,9600	384833,6900
	166	1369220,4600	384829,6000
	167	1369215,8700	384826,7900
	168	1369211,1700	384824,4500
	169	1369205,2700	384819,3400
	170	1369200,7800	384814,1000
	171	1369188,6500	384804,0700
	172	1369176,2500	384794,8100
	173	1369164,8400	384785,4500
	174	1369153,2500	384774,9900
	175	1369142,5700	384764,9000
	176	1369131,2800	384754,3700
	177	1369120,4300	384742,7300
	178	1369109,2500	384732,4900

Сведения о характерных точках границ объекта	№ точки	Координаты	
		X	Y
	179	1369097,4000	384723,4200
	180	1369087,5900	384713,2900
	181	1369077,4200	384703,3500
	182	1369065,1500	384695,2400
	183	1369055,4800	384684,7600
	184	1369045,1200	384673,6800
	185	1369035,1900	384662,9000
	186	1369025,3400	384651,7100
	187	1369013,8700	384643,2300
	188	1369012,3400	384639,2100
	189	1369002,2800	384630,5400
	190	1368988,9000	384622,7800
	191	1368987,2800	384621,5900
	192	1368976,5800	384613,7800
	193	1368964,8000	384604,3900
	194	1368962,3700	384602,0600
	195	1368959,2500	384598,9900
	196	1368956,5600	384596,3500
	197	1368953,8400	384593,6700
	198	1368949,1600	384589,1200
	199	1368944,0300	384584,1200
	200	1368934,7700	384576,8700
	201	1368933,7700	384576,0900
	202	1368901,1339	384599,0444
	203	1368825,8962	384651,9622
	1	1368799,4400	384670,5700
	204	1369636,5500	385213,5400
	205	1369642,1600	385215,3700
	206	1369648,7600	385218,2600
	207	1369653,7300	385224,4400
	208	1369655,0250	385226,4384
	209	1369645,9415	385248,5183
	210	1369660,8098	385243,9536
	211	1369660,8500	385244,1100
	212	1369679,9782	385238,6482
	213	1369702,9703	385234,1079
	214	1369739,9139	385229,4867
	215	1369779,6362	385228,7445
	216	1369814,8411	385232,2778
	217	1369816,1400	385233,0800
	218	1369818,1000	385234,1900
	219	1369820,0200	385235,2400
	220	1369822,1100	385236,2900
	221	1369824,3300	385237,3200
	222	1369826,5400	385238,2700

Сведения о характерных точках границ объекта	№ точки	Координаты	
		X	Y
	223	1369828,5600	385239,1100
	224	1369830,5000	385239,9200
	225	1369832,5700	385240,7700
	226	1369834,6300	385241,5600
	227	1369836,0500	385242,1100
	228	1369877,1500	385257,3500
	229	1369911,2300	385271,2800
	230	1369928,8200	385279,5400
	231	1369924,2100	385276,6600
	232	1369917,5200	385272,6900
	233	1369898,1700	385262,0500
	234	1369896,1500	385260,2700
	235	1369888,6000	385255,8900
	236	1369879,9200	385250,0100
	237	1369868,2800	385243,4400
	238	1369855,5700	385237,7600
	239	1369851,8400	385235,7200
	240	1369844,6400	385232,1000
	241	1369836,6600	385226,2600
	242	1369827,9000	385221,1500
	243	1369804,8800	385206,7200
	244	1369798,4600	385200,5400
	245	1369791,9600	385195,5000
	246	1369785,9700	385195,6300
	247	1369777,9900	385189,5400
	248	1369773,4600	385188,4400
	249	1369766,3400	385185,3200
	250	1369758,2000	385180,1100
	251	1369750,7700	385172,4400
	252	1369743,1700	385162,7200
	253	1369732,9300	385152,0200
	254	1369726,9800	385150,1200
	255	1369719,3100	385149,4700
	256	1369711,6300	385149,3600
	257	1369689,1500	385144,5000
	258	1369685,0499	385154,4440
	259	1369684,6454	385154,4379
	260	1369667,4043	385196,3472
	261	1369666,8600	385196,1800
	262	1369666,5600	385197,1500
	263	1369650,0200	385192,1300
	264	1369650,3300	385191,1900
	265	1369645,0700	385189,5300
	266	1369640,5200	385193,4900
	267	1369639,0700	385199,7600

Сведения о характерных точках границ объекта	№ точки	Координаты	
		X	Y
	268	1369640,3100	385200,1800
	269	1369639,2900	385202,7700
	270	1369640,3000	385203,0400
	204	1369636,5500	385213,5400
	271	1369698,3739	384304,5504
	272	1369744,2262	384296,9429
	273	1369759,5627	384357,7034
	274	1369776,4135	384343,7921
	275	1369822,1082	384324,6200
	276	1369827,5522	384322,4108
	277	1369826,3503	384248,1187
	278	1369788,4210	384250,9334
	279	1369786,1252	384244,5879
	280	1369783,7459	384238,4812
	281	1369776,7318	384218,5528
	282	1369776,2333	384217,1051
	283	1369748,7319	384222,8759
	284	1369709,8802	384238,5793
	271	1369698,3739	384304,5504
	285	1372290,6390	388645,1460
	286	1372292,6800	388669,2400
	287	1372310,3420	388694,7710
	288	1372404,9886	388761,1352
	289	1372404,9909	388761,1322
	290	1372412,9359	388750,7452
	291	1372415,3566	388747,5772
	292	1372411,1952	388744,1615
	293	1372431,2374	388714,7749
	294	1372448,6814	388706,6936
	295	1372446,0841	388704,4644
	296	1372451,8033	388696,5482
	297	1372453,9782	388698,1956
	298	1372456,4091	388695,0608
	299	1372459,1768	388691,4876
	300	1372327,5918	388591,9005
	301	1372317,4050	388584,1910
	302	1372308,2250	388596,0790
	303	1372294,6360	388619,9390
	285	1372290,6390	388645,1460
	304	1372856,9016	387316,0989
	305	1372860,2167	387328,9184
	306	1372953,8550	387572,6410
	307	1372956,6103	387579,7196
	308	1372948,0027	387583,3116
	309	1372953,1220	387595,0630

Сведения о характерных точках границ объекта	№ точки	Координаты	
		X	Y
	310	1372953,1244	387595,0681
	311	1372957,3900	387593,2600
	312	1372958,3600	387592,6400
	313	1372974,5600	387585,9200
	314	1372976,1700	387585,2500
	315	1372987,4500	387580,5700
	316	1372988,5700	387579,9300
	317	1372989,4400	387581,5000
	318	1372990,6300	387582,2200
	319	1372991,3400	387581,3300
	320	1372993,3100	387583,4700
	321	1373016,3300	387603,9400
	322	1373015,2000	387605,2100
	323	1373023,8700	387612,9200
	324	1373023,2700	387613,6300
	325	1373045,4700	387629,0900
	326	1373077,8300	387639,0500
	327	1373117,4555	387651,8585
	328	1373117,4560	387651,8570
	329	1373121,6185	387639,8641
	330	1373102,9916	387633,7774
	331	1373097,6966	387620,0269
	332	1373092,1014	387606,2208
	333	1373088,0980	387595,3815
	334	1373193,4077	387555,4326
	335	1373118,0487	387364,9061
	336	1373105,0992	387331,9485
	337	1373087,0959	387288,0806
	338	1373067,2470	387233,7601
	339	1372882,8329	387305,9100
	304	1372856,9016	387316,0989
	340	1372889,5514	389253,9467
	341	1372980,6512	389323,4467
	342	1372961,7918	389349,4959
	343	1372950,9141	389365,1952
	344	1372946,0700	389364,6427
	345	1372936,0258	389364,7682
	346	1372915,0079	389365,8528
	347	1372911,3876	389372,6958
	348	1372908,2462	389378,6334
	349	1372937,9500	389378,9800
	350	1372960,7000	389379,9300
	351	1372964,3900	389376,3300
	352	1372974,0800	389378,4000
	353	1372979,3200	389379,5200

Сведения о характерных точках границ объекта	№ точки	Координаты	
		X	Y
	354	1372989,1600	389382,6600
	355	1372991,1400	389384,0500
	356	1372991,0500	389384,1500
	357	1372997,9400	389389,0900
	358	1373032,5900	389419,0300
	359	1373042,8500	389427,9000
	360	1373074,2000	389454,9300
	361	1373080,3200	389460,8900
	362	1373084,4300	389464,4300
	363	1373094,4900	389471,7200
	364	1373098,1800	389475,1700
	365	1373092,3600	389481,6600
	366	1373087,9200	389487,1900
	367	1373087,0400	389488,2500
	368	1373090,8000	389491,2400
	369	1373091,6800	389490,1000
	370	1373096,1600	389484,9600
	371	1373101,8200	389478,5800
	372	1373110,7300	389486,8700
	373	1373134,1900	389507,2900
	374	1373128,1700	389513,4100
	375	1373126,4500	389515,1600
	376	1373130,1900	389518,1500
	377	1373131,6800	389516,4500
	378	1373137,6100	389510,2600
	379	1373174,6800	389542,5100
	380	1373179,8700	389547,0200
	381	1373190,0900	389555,8200
	382	1373240,9900	389599,5200
	383	1373240,9933	389599,5254
	384	1373240,9940	389599,5220
	385	1373249,9400	389588,6508
	386	1373266,3866	389603,6362
	387	1373553,7028	389859,0675
	388	1373576,3910	389839,4101
	389	1373568,1053	389830,6299
	390	1373566,9249	389832,3895
	391	1373565,0640	389834,4039
	392	1373529,4563	389803,6247
	393	1373535,8728	389796,4739
	394	1373513,1091	389772,3517
	395	1373504,7749	389782,2903
	396	1373455,2575	389739,4876
	397	1373337,6020	389578,7540
	398	1373337,6010	389578,7526

Сведения о характерных точках границ объекта	№ точки	Координаты	
		X	Y
	399	1373311,0665	389608,9744
	400	1373294,4585	389589,2209
	401	1373294,6754	389550,5134
	402	1373294,7001	389546,1170
	403	1373302,1988	389506,2209
	404	1373304,6582	389501,4542
	405	1373311,2627	389488,6539
	406	1373349,1936	389446,8096
	407	1373357,4366	389454,6539
	408	1373357,4382	389454,6554
	409	1373595,7553	389176,8961
	410	1373595,8720	389176,9980
	411	1373595,5510	389177,3710
	412	1373594,2190	389178,9260
	413	1373605,8730	389188,9190
	414	1373615,5380	389177,6550
	415	1373613,1690	389177,5970
	416	1373613,3866	389177,3436
	417	1373630,4163	389178,0629
	418	1373630,4139	389178,0656
	419	1373630,4160	389178,0640
	420	1373645,0853	389161,7559
	421	1373612,7907	389136,3660
	422	1373725,5705	389009,1423
	423	1373817,2770	389084,5840
	424	1373841,2261	389056,2940
	425	1373895,2569	389103,5840
	426	1373913,9606	389082,2299
	427	1373769,4421	388960,0922
	428	1373773,9510	388955,1230
	429	1373826,6278	388887,3128
	430	1373860,1682	388914,7152
	431	1373815,2080	388970,4740
	432	1373803,0500	388960,0570
	433	1373797,3300	388966,7440
	434	1373797,4690	388966,8570
	435	1373793,7570	388971,1930
	436	1373799,4730	388976,0810
	437	1373798,8190	388976,8430
	438	1373800,7980	388978,5330
	439	1373801,4440	388977,7780
	440	1373805,7730	388981,4830
	441	1373811,0433	388975,3334
	442	1373856,0395	389014,5246
	443	1373863,4164	389005,8303

Сведения о характерных точках границ объекта	№ точки	Координаты	
		X	Y
	444	1373845,2339	388989,9524
	445	1373845,2137	388989,9761
	446	1373844,9299	388989,6870
	447	1373845,2339	388989,9524
	448	1373876,8887	388952,8491
	449	1373897,6830	388968,5320
	450	1373902,3520	388963,2290
	451	1373922,6688	388939,6350
	452	1373911,4040	388929,9370
	453	1373911,2100	388930,1640
	454	1373909,3090	388928,5250
	455	1373909,5130	388928,2980
	456	1373892,0880	388913,3080
	457	1373891,8940	388913,5200
	458	1373890,0000	388911,8950
	459	1373890,1930	388911,5560
	460	1373874,1230	388897,8390
	461	1373857,8510	388883,8160
	462	1373846,7362	388874,6533
	463	1373920,4752	388788,7375
	464	1373911,1590	388781,3240
	465	1373921,4230	388769,2610
	466	1373957,8130	388726,5480
	467	1373969,2840	388736,8403
	468	1374040,4159	388657,1692
	469	1374020,4420	388637,7969
	470	1373822,8999	388870,8198
	471	1373828,1562	388874,9612
	472	1373612,2528	389122,7997
	473	1373591,2169	389130,4560
	474	1373567,2672	389133,0875
	475	1373518,0093	389092,0317
	476	1373504,7170	389125,8950
	477	1373552,5049	389165,7583
	478	1373528,5362	389193,7832
	479	1373520,5650	389187,5400
	480	1373489,7410	389162,3870
	481	1373479,1670	389174,6260
	482	1373472,2900	389168,9170
	483	1373471,0900	389170,3440
	484	1373468,4169	389173,6455
	485	1373457,7410	389164,8990
	486	1373452,1600	389160,1898
	487	1373396,6601	389224,6888
	488	1373446,5549	389266,5523

Сведения о характерных точках границ объекта	№ точки	Координаты	
		X	Y
	489	1373438,7610	389275,1830
	490	1373437,9770	389276,0920
	491	1373431,4320	389283,6840
	492	1373432,3630	389284,4690
	493	1373419,6755	389299,3277
	494	1373422,3910	389301,6570
	495	1373430,1330	389308,4310
	496	1373281,1815	389481,5813
	497	1373264,4926	389492,6845
	498	1373245,6816	389499,8852
	499	1373225,9746	389505,4623
	500	1373219,2210	389502,2130
	501	1373228,5400	389487,8070
	502	1373228,8350	389487,9970
	503	1373233,2370	389481,1820
	504	1373235,3180	389480,5840
	505	1373241,4420	389474,0790
	506	1373263,5430	389452,8440
	507	1373262,0360	389451,5370
	508	1373266,8236	389446,0299
	509	1373263,9630	389443,7550
	510	1373258,7730	389439,6930
	511	1373248,9360	389431,9660
	512	1373233,4420	389419,8000
	513	1373195,5180	389396,1850
	514	1373125,0110	389340,1100
	515	1373109,0900	389326,7140
	516	1373108,8120	389326,4810
	517	1373109,1810	389326,0350
	518	1373103,2460	389320,9950
	519	1373103,0860	389320,8670
	520	1373097,1044	389316,2203
	521	1373158,1614	389248,5674
	522	1373145,8450	389239,4390
	523	1373131,8070	389228,8250
	524	1373130,5770	389230,5070
	525	1373091,4200	389200,2160
	526	1373088,2070	389197,8429
	527	1373046,6530	389251,7910
	528	1372999,7200	389312,3484
	529	1372902,9173	389234,9594
	530	1372896,3018	389244,3572
	340	1372889,5514	389253,9467
	531	1372941,4251	387409,8597
	532	1372950,0356	387407,0382

Сведения о характерных точках границ объекта	№ точки	Координаты	
		X	Y
	533	1372968,7288	387407,2178
	534	1372978,1361	387403,4213
	535	1372979,5612	387407,1058
	536	1373042,8561	387383,4624
	537	1373057,0991	387378,5575
	538	1373061,2649	387389,2854
	539	1373106,3590	387369,9976
	540	1373111,8105	387383,5866
	541	1373111,8050	387383,5890
	542	1373129,4861	387427,6463
	543	1373133,5973	387437,8941
	544	1373133,6000	387437,9010
	545	1373137,9527	387448,7547
	546	1372991,1885	387505,9762
	547	1372985,9977	387507,9101
	548	1372980,0749	387510,1758
	531	1372941,4251	387409,8597
	549	1372963,6712	386971,9445
	550	1372985,0304	387024,1678
	551	1372994,7540	387019,5860
	552	1373061,6070	386987,4110
	553	1373050,2590	386959,1010
	554	1373046,6090	386950,8380
	555	1373040,0870	386953,6190
	556	1373034,7140	386941,0630
	557	1372972,6970	386968,2670
	549	1372963,6712	386971,9445
	558	1373024,2710	386643,5370
	559	1373026,7256	386643,5519
	560	1373025,7617	386718,4908
	561	1373025,4480	386732,3018
	562	1373049,8975	386722,7137
	563	1373059,9953	386728,0841
	564	1373077,1300	386699,6050
	565	1373078,1340	386699,5240
	566	1373078,1740	386698,6630
	567	1373089,5440	386695,7070
	568	1373090,4860	386696,3710
	569	1373091,8650	386696,3710
	570	1373092,9280	386695,6990
	571	1373093,5660	386694,6660
	572	1373109,8490	386690,4430
	573	1373110,4770	386691,2280
	574	1373111,0500	386691,6590
	575	1373111,8200	386691,7790

Сведения о характерных точках границ объекта	№ точки	Координаты	
		X	Y
	576	1373112,4810	386691,5820
	577	1373113,0570	386691,1910
	578	1373113,3130	386690,6840
	579	1373113,4520	386690,0960
	580	1373113,4630	386689,5050
	581	1373131,5410	386684,8150
	582	1373131,4310	386684,3620
	583	1373148,9506	386679,9931
	584	1373148,9500	386679,9900
	585	1373165,6600	386659,0900
	586	1373210,9600	386682,5700
	587	1373209,1000	386686,1500
	588	1373250,1900	386707,4700
	589	1373261,4900	386709,9200
	590	1373307,9900	386710,6100
	591	1373307,9300	386714,6600
	592	1373311,8700	386714,7200
	593	1373390,3400	386715,8900
	594	1373393,3700	386725,1600
	595	1373457,6500	386704,3200
	596	1373455,0800	386696,4400
	597	1373478,1000	386688,9200
	598	1373478,1013	386688,9239
	599	1373491,5990	386684,5120
	600	1373492,8400	386678,3911
	601	1373492,8395	386678,3913
	602	1373493,0364	386677,2640
	603	1373493,3753	386675,3287
	604	1373494,3755	386668,7248
	605	1373494,9060	386665,2180
	606	1373500,8110	386638,1350
	607	1373500,8111	386638,1349
	608	1373500,8116	386638,1325
	609	1373504,2225	386635,3155
	610	1373507,4840	386632,6200
	611	1373518,3060	386613,1000
	612	1373518,3079	386613,0996
	613	1373518,3084	386613,0987
	614	1373524,8394	386611,7759
	615	1373525,1779	386611,7052
	616	1373525,8210	386611,5670
	617	1373531,5000	386610,4532
	618	1373531,0655	386608,2402
	619	1373530,6720	386606,2410
	620	1373530,4570	386605,1610

Сведения о характерных точках границ объекта	№ точки	Координаты	
		X	Y
	621	1373531,1210	386604,8870
	622	1373532,1830	386604,8030
	623	1373531,9610	386602,9090
	624	1373531,5300	386599,1530
	625	1373530,9200	386599,0870
	626	1373530,4240	386596,4190
	627	1373530,3000	386595,7840
	628	1373529,8580	386592,6560
	629	1373529,6610	386591,3420
	630	1373529,4970	386590,6630
	631	1373529,0080	386588,6740
	632	1373526,5440	386583,4110
	633	1373523,5550	386535,7560
	634	1373523,8580	386535,6280
	635	1373523,4270	386522,2180
	636	1373510,5900	386522,2180
	637	1373510,4990	386515,1630
	638	1373496,5810	386515,8640
	639	1373491,8690	386515,4260
	640	1373476,3820	386512,3740
	641	1373456,4820	386510,2900
	642	1373375,6350	386504,8880
	643	1373340,9820	386501,3290
	644	1373309,2160	386501,5410
	645	1373280,2050	386501,0120
	646	1373230,2410	386502,0700
	647	1373206,8810	386504,8810
	648	1373165,5850	386508,2970
	649	1373100,3040	386511,3410
	650	1373097,5450	386513,1770
	651	1373070,4620	386513,9400
	652	1373070,4290	386512,7760
	653	1373065,8850	386512,9110
	654	1373065,9180	386514,0750
	655	1373049,3280	386514,5420
	656	1373049,4050	386516,8640
	657	1373050,4050	386516,8310
	658	1373050,4930	386523,7920
	659	1373025,3330	386524,0980
	660	1373025,5050	386537,8730
	661	1373045,2000	386537,6360
	662	1373047,0110	386562,1820
	663	1373046,8680	386573,5960
	664	1373046,6270	386592,8600
	665	1373046,0250	386597,9600

Сведения о характерных точках границ объекта	№ точки	Координаты	
		X	Y
	666	1373048,7220	386598,0220
	667	1373048,4160	386609,1720
	668	1373040,8820	386609,3150
	669	1373038,5390	386609,4350
	670	1373030,5200	386609,3000
	671	1373031,1620	386615,9250
	672	1373025,2570	386616,3630
	558	1373024,2710	386643,5370
	673	1373230,1800	386729,0000
	674	1373230,1860	386729,0090
	675	1373230,4039	386729,0095
	676	1373230,3460	386730,1190
	677	1373230,3760	386736,8490
	678	1373238,9600	386737,3170
	679	1373238,8857	386739,0645
	680	1373245,1304	386739,4977
	681	1373247,4756	386739,5418
	682	1373247,2465	386754,5318
	683	1373247,0521	386760,6640
	684	1373322,0118	386763,8762
	685	1373324,1227	386729,1549
	686	1373316,5900	386728,7800
	687	1373312,6000	386728,5900
	688	1373311,4500	386728,5300
	689	1373298,0800	386727,8900
	690	1373298,0800	386726,0600
	691	1373298,0900	386723,5600
	692	1373298,0800	386721,9600
	693	1373278,7800	386721,8200
	694	1373277,1800	386721,8100
	695	1373269,7300	386721,7500
	696	1373264,6300	386721,7100
	697	1373248,1300	386721,5900
	698	1373247,7100	386728,0500
	699	1373245,9100	386729,0500
	673	1373230,1800	386729,0000
	700	1373587,9169	386789,1205
	701	1373603,3842	386836,1924
	702	1373599,4300	386837,8200
	703	1373601,8700	386844,2800
	704	1373596,2417	386855,5467
	705	1373596,2355	386855,5483
	706	1373614,1907	386898,9018
	707	1373617,6600	386908,4500
	708	1373617,5900	386908,4800

Сведения о характерных точках границ объекта	№ точки	Координаты	
		X	Y
	709	1373619,0300	386911,9700
	710	1373619,2100	386912,4000
	711	1373640,7086	386903,2406
	712	1373642,6744	386908,5123
	713	1373642,6800	386908,5100
	714	1373642,6800	386908,5100
	715	1373686,8100	386890,4800
	716	1373686,8104	386890,4767
	717	1373686,8139	386890,4753
	718	1373687,4816	386885,0752
	719	1373687,4800	386885,0703
	720	1373687,4800	386885,0700
	721	1373686,9800	386883,5300
	722	1373687,1100	386883,4800
	723	1373691,5100	386873,0200
	724	1373691,9100	386872,0700
	725	1373672,0800	386821,2400
	726	1373668,2900	386812,3500
	727	1373653,9700	386817,6000
	728	1373644,1500	386791,3800
	729	1373636,5700	386794,2800
	730	1373616,1500	386802,0700
	731	1373608,5200	386804,8800
	732	1373604,7100	386806,2900
	733	1373597,7700	386787,9400
	734	1373597,7668	386787,9391
	735	1373597,7664	386787,9382
	736	1373597,0959	386787,7430
	737	1373594,0400	386786,8500
	738	1373588,9045	386788,7548
	700	1373587,9169	386789,1205
	739	1373733,5293	388285,9504
	740	1373787,2724	388329,0578
	741	1373741,1468	388384,5320
	742	1373837,7292	388459,4158
	743	1373821,0382	388488,4706
	744	1373869,6799	388506,3998
	745	1373781,9881	388607,7195
	746	1373905,7042	388713,7565
	747	1373992,2972	388613,3986
	748	1373992,2972	388613,3986
	749	1373956,8287	388582,4474
	750	1373956,9260	388582,3330
	751	1373957,3530	388581,8260
	752	1373945,6080	388571,8470

Сведения о характерных точках границ объекта	№ точки	Координаты	
		X	Y
	753	1373945,2135	388572,3116
	754	1373905,7644	388537,8870
	755	1373967,1123	388468,9084
	756	1374038,0940	388524,6088
	757	1374084,2466	388560,8254
	758	1374234,5083	388682,2045
	759	1374360,7500	388759,0700
	760	1374376,9700	388737,9100
	761	1374378,9400	388735,3100
	762	1374404,0700	388754,6400
	763	1374417,8000	388738,4500
	764	1374429,9600	388724,0700
	765	1374418,2400	388707,3600
	766	1374417,8300	388706,7800
	767	1374421,9400	388701,6600
	768	1374422,6800	388700,7100
	769	1374427,9700	388694,1200
	770	1374429,3900	388690,5600
	771	1374433,3600	388685,5100
	772	1374463,4300	388647,2000
	773	1374471,3900	388637,0400
	774	1374472,0100	388625,1000
	775	1374473,5900	388621,3800
	776	1374478,0800	388615,6400
	777	1374517,4900	388565,2000
	778	1374530,1500	388548,9900
	779	1374533,3100	388551,4700
	780	1374533,2300	388551,5700
	781	1374538,1200	388555,1900
	782	1374541,5500	388550,9400
	783	1374553,3200	388536,3100
	784	1374561,9700	388523,4000
	785	1374562,0600	388523,2700
	786	1374562,4200	388522,7200
	787	1374555,8900	388516,9600
	788	1374560,6100	388500,6700
	789	1374574,0800	388501,5500
	790	1374575,5800	388501,6700
	791	1374600,4100	388503,4900
	792	1374600,6800	388503,9000
	793	1374717,8100	388512,9100
	794	1374720,7500	388513,1100
	795	1374716,8000	388520,2000
	796	1374715,3400	388522,8200
	797	1374715,3700	388525,2900

Сведения о характерных точках границ объекта	№ точки	Координаты	
		X	Y
	798	1374716,9100	388527,2200
	799	1374744,2800	388549,0400
	800	1374806,7800	388595,8300
	801	1374836,8500	388557,6500
	802	1374856,4300	388532,8000
	803	1374862,4400	388525,1700
	804	1374908,3100	388529,0800
	805	1374956,1800	388533,1700
	806	1374963,5500	388533,8000
	807	1375059,0600	388541,9400
	808	1375156,1900	388550,2200
	809	1375237,9800	388557,2100
	810	1375244,0700	388561,1100
	811	1375255,6500	388568,3900
	812	1375265,0400	388574,3300
	813	1375265,5700	388602,2600
	814	1375253,7200	388611,2600
	815	1375253,1300	388610,9500
	816	1375251,0800	388613,9200
	817	1375245,3600	388622,2400
	818	1375226,1600	388662,2600
	819	1375226,1561	388662,2608
	820	1375235,6470	388669,9219
	821	1375236,9476	388670,9718
	822	1375220,3729	388691,7530
	823	1375238,8172	388705,6928
	824	1375307,5042	388618,9261
	825	1375359,5400	388588,0344
	826	1375566,2947	388739,1977
	827	1375578,6788	388748,4679
	828	1375579,1782	388747,8243
	829	1375590,7250	388757,4820
	830	1375770,5451	388890,6137
	831	1375790,7436	388905,7179
	832	1376019,0043	389074,1854
	833	1376047,4024	389094,7830
	834	1376081,0818	389119,7324
	835	1376161,3728	389179,2113
	836	1376225,4740	389224,8280
	837	1376245,1237	389240,0829
	838	1376250,6410	389244,3770
	839	1376250,9620	389244,3340
	840	1376252,0350	389244,1440
	841	1376254,3680	389245,8190
	842	1376254,5980	389247,1810

Сведения о характерных точках границ объекта	№ точки	Координаты	
		X	Y
	843	1376255,0140	389247,4910
	844	1376255,4190	389247,7790
	845	1376254,7260	389248,7610
	846	1376253,9010	389248,1700
	847	1376253,5790	389248,6300
	848	1376259,9270	389253,5500
	849	1376260,1680	389253,2100
	850	1376260,4160	389252,8670
	851	1376267,3690	389257,9150
	852	1376268,3440	389258,6270
	853	1376277,6400	389265,3870
	854	1376278,6730	389266,1350
	855	1376282,2320	389268,7340
	856	1376283,5970	389266,8910
	857	1376287,6670	389269,9060
	858	1376286,2870	389271,7410
	859	1376295,3320	389278,4570
	860	1376297,2190	389279,8550
	861	1376307,9720	389287,8450
	862	1376307,7490	389288,1560
	863	1376367,0100	389331,0360
	864	1376375,1430	389336,9200
	865	1376376,3330	389337,7810
	866	1376379,3580	389339,9710
	867	1376381,1870	389341,3030
	868	1376382,0590	389341,9200
	869	1376382,5670	389342,2920
	870	1376384,1760	389343,4570
	871	1376385,0200	389344,0660
	872	1376385,5200	389343,3950
	873	1376413,2890	389363,8600
	874	1376421,3520	389369,8060
	875	1376444,8870	389387,1510
	876	1376445,7480	389387,7860
	877	1376445,8580	389387,8590
	878	1376445,7340	389388,0340
	879	1376446,8400	389388,8880
	880	1376449,5810	389390,9940
	881	1376452,7340	389393,4070
	882	1376453,2820	389393,8300
	883	1376454,2970	389394,6150
	884	1376454,8564	389395,0446
	885	1376468,4823	389405,5018
	886	1376664,4750	389548,2580
	887	1376678,1413	389561,0575

Сведения о характерных точках границ объекта	№ точки	Координаты	
		X	Y
	888	1376688,5680	389570,4830
	889	1376688,6063	389570,5213
	890	1376688,6400	389570,4900
	891	1376690,0575	389571,9725
	892	1376700,1790	389582,0940
	893	1376710,9676	389592,8127
	894	1376712,1200	389593,9100
	895	1376713,0176	389594,8299
	896	1376724,0430	389605,5600
	897	1376735,8250	389617,5530
	898	1376745,6406	389627,5467
	899	1376747,5800	389629,4600
	900	1376757,2600	389639,0700
	901	1376768,8100	389651,0200
	902	1376780,6100	389662,9100
	903	1376781,5838	389663,9491
	904	1376792,2720	389674,6910
	905	1376803,8940	389686,2650
	906	1376815,6100	389697,9810
	907	1376827,1400	389709,5080
	908	1376838,8790	389721,2020
	909	1376850,5700	389732,8460
	910	1376862,2680	389744,5220
	911	1376873,9440	389756,1180
	912	1376885,7410	389767,9590
	913	1376897,4470	389779,8180
	914	1376909,1230	389791,6330
	915	1376920,8580	389803,5390
	916	1376931,0523	389814,1405
	917	1376932,4400	389815,5200
	918	1376944,3008	389827,4705
	919	1376944,5830	389827,1620
	920	1376944,6221	389827,1915
	921	1376944,6500	389827,1600
	922	1376945,0800	389827,4900
	923	1376946,4100	389828,7700
	924	1376946,3815	389828,8019
	925	1376955,6350	389837,7000
	926	1376969,3120	389850,8830
	927	1376969,7420	389851,2990
	928	1376969,6290	389851,4050
	929	1376972,5802	389854,2915
	930	1376972,6100	389854,2600
	931	1376981,5100	389862,9600
	932	1376993,1200	389874,6700

Сведения о характерных точках границ объекта	№ точки	Координаты	
		X	Y
	933	1377002,4700	389884,1500
	934	1377011,8200	389893,2700
	935	1377019,0200	389900,4900
	936	1377028,4300	389909,5500
	937	1377034,3100	389915,4600
	938	1377041,3800	389922,3400
	939	1377047,3300	389928,3300
	940	1377046,4400	389936,5300
	941	1377045,9400	389941,0800
	942	1377045,7300	389943,0800
	943	1377043,7100	389961,8000
	944	1377113,9100	390063,9450
	945	1377113,9283	390063,9929
	946	1377115,0120	390063,7480
	947	1377115,3190	390065,0625
	948	1377115,8370	390064,9120
	949	1377116,5780	390067,4780
	950	1377117,6220	390067,1820
	951	1377118,0670	390068,7340
	952	1377117,0340	390069,0370
	953	1377117,7640	390071,5730
	954	1377116,9210	390071,8190
	955	1377121,6593	390084,2100
	956	1377123,5282	390089,1647
	957	1377124,3640	390089,2430
	958	1377134,5430	390090,1740
	959	1377127,1810	390096,7290
	960	1377126,5825	390097,2622
	961	1377127,1136	390098,6702
	962	1377119,3559	390103,7001
	963	1377114,5450	390107,9860
	964	1377113,3810	390109,2700
	965	1377113,3730	390110,2960
	966	1377121,5420	390118,6220
	967	1377122,2140	390117,9650
	968	1377129,7800	390125,3300
	969	1377132,5320	390123,0780
	970	1377133,2910	390123,8890
	971	1377135,4780	390121,9470
	972	1377135,7906	390121,6709
	973	1377135,8030	390121,6990
	974	1377140,5220	390133,8390
	975	1377143,4710	390131,2330
	976	1377147,0780	390128,9040
	977	1377150,7130	390127,2800

Сведения о характерных точках границ объекта	№ точки	Координаты	
		X	Y
	978	1377153,1220	390126,7650
	979	1377154,7210	390127,3930
	980	1377158,5310	390136,0870
	981	1377163,1190	390146,5590
	982	1377162,7430	390146,7010
	983	1377165,2840	390153,5300
	984	1377164,9110	390153,6690
	985	1377166,1270	390157,0160
	986	1377166,5030	390156,8850
	987	1377169,5180	390165,3090
	988	1377175,9160	390183,1460
	989	1377179,7890	390193,4940
	990	1377180,3950	390195,0600
	991	1377182,0340	390199,3120
	992	1377186,3150	390210,6670
	993	1377171,3636	390215,9837
	994	1377172,1128	390217,9700
	995	1377173,9450	390217,2850
	996	1377174,2340	390218,0400
	997	1377177,5700	390216,7630
	998	1377180,6330	390225,3193
	999	1377186,6870	390223,1320
	1000	1377189,9690	390221,7490
	1001	1377193,6150	390230,6480
	1002	1377193,9290	390232,1660
	1003	1377186,9870	390234,6150
	1004	1377179,4652	390237,4623
	1005	1377180,6862	390240,6994
	1006	1377182,7780	390240,0030
	1007	1377185,0380	390246,5940
	1008	1377183,1752	390247,2983
	1009	1377188,3998	390261,1494
	1010	1377188,7930	390261,0010
	1011	1377190,6220	390265,8810
	1012	1377192,9870	390265,0670
	1013	1377193,3080	390266,0120
	1014	1377194,8820	390270,7720
	1015	1377192,4650	390271,9269
	1016	1377195,9996	390281,2977
	1017	1377208,7150	390276,5940
	1018	1377211,6460	390284,0000
	1019	1377213,8690	390289,7160
	1020	1377215,0840	390293,0040
	1021	1377210,5730	390294,9680
	1022	1377209,1930	390295,4680

Сведения о характерных точках границ объекта	№ точки	Координаты	
		X	Y
	1023	1377204,9670	390297,0300
	1024	1377202,3049	390298,0140
	1025	1377207,3458	390311,3783
	1026	1377219,6540	390306,7830
	1027	1377224,1470	390319,5360
	1028	1377212,0880	390323,9630
	1029	1377215,1270	390332,0075
	1030	1377213,9750	390332,3910
	1031	1377218,1940	390343,0970
	1032	1377215,5990	390344,1840
	1033	1377219,8840	390355,8280
	1034	1377223,6086	390354,4934
	1035	1377236,0367	390387,4423
	1036	1377247,7850	390383,6810
	1037	1377249,4020	390388,2730
	1038	1377249,0180	390388,4080
	1039	1377250,3510	390391,5360
	1040	1377239,0963	390395,5538
	1041	1377247,1710	390416,9290
	1042	1377248,6570	390420,9000
	1043	1377250,3470	390420,2910
	1044	1377253,3330	390428,1240
	1045	1377251,5883	390428,6719
	1046	1377254,6423	390436,7688
	1047	1377264,6220	390433,0800
	1048	1377266,0460	390436,3510
	1049	1377272,5460	390454,2390
	1050	1377262,5327	390457,6873
	1051	1377264,6108	390463,2007
	1052	1377261,6400	390464,1820
	1053	1377263,8410	390469,9090
	1054	1377265,9730	390469,2480
	1055	1377266,9360	390471,6530
	1056	1377264,5420	390472,5810
	1057	1377269,0500	390477,6070
	1058	1377269,9048	390477,2464
	1059	1377269,9110	390477,2630
	1060	1377271,7304	390482,0720
	1061	1377272,5280	390481,7600
	1062	1377274,7110	390487,3340
	1063	1377273,8451	390487,6783
	1064	1377277,8170	390498,1850
	1065	1377282,4230	390496,2950
	1066	1377287,0550	390509,6570
	1067	1377285,2630	390510,3000

Сведения о характерных точках границ объекта	№ точки	Координаты	
		X	Y
	1068	1377283,6170	390510,2850
	1069	1377282,5140	390510,7230
	1070	1377286,1231	390520,2292
	1071	1377286,9710	390519,9100
	1072	1377290,1170	390528,2500
	1073	1377292,9192	390535,3803
	1074	1377292,9200	390535,3800
	1075	1377292,9627	390535,4910
	1076	1377293,1229	390535,8986
	1077	1377301,1000	390532,0300
	1078	1377302,2800	390532,9100
	1079	1377307,7400	390546,5500
	1080	1377306,3000	390547,0700
	1081	1377297,0100	390549,0800
	1082	1377297,0048	390549,0811
	1083	1377298,4816	390552,9974
	1084	1377298,4700	390553,0000
	1085	1377291,8100	390554,5000
	1086	1377279,7000	390557,5300
	1087	1377282,4900	390573,8800
	1088	1377283,0300	390576,9900
	1089	1377286,3500	390578,2800
	1090	1377286,5200	390581,4300
	1091	1377286,4900	390582,7300
	1092	1377283,4200	390583,3800
	1093	1377276,6200	390583,4700
	1094	1377273,5100	390584,2600
	1095	1377270,3300	390584,7600
	1096	1377268,2700	390585,2300
	1097	1377267,8600	390585,3200
	1098	1377266,4500	390580,1600
	1099	1377266,3900	390578,3300
	1100	1377261,0900	390578,7800
	1101	1377260,7600	390578,8800
	1102	1377259,1300	390578,8400
	1103	1377251,2200	390582,4100
	1104	1377250,0900	390579,7300
	1105	1377239,7000	390580,6500
	1106	1377236,7200	390579,2300
	1107	1377220,3600	390581,8800
	1108	1377227,6394	390599,8860
	1109	1377227,6000	390599,9100
	1110	1377230,8300	390608,2900
	1111	1377231,9231	390607,5818
	1112	1377244,6600	390629,8600

Сведения о характерных точках границ объекта	№ точки	Координаты	
		X	Y
	1113	1377255,8140	390643,7283
	1114	1377262,3300	390651,8300
	1115	1377281,1200	390670,6200
	1116	1377289,2600	390663,6000
	1117	1377303,6500	390648,8400
	1118	1377305,6800	390646,7600
	1119	1377306,7000	390647,9900
	1120	1377309,4900	390645,0200
	1121	1377313,3800	390642,7700
	1122	1377320,7400	390636,5400
	1123	1377327,0246	390631,4264
	1124	1377331,3895	390643,8945
	1125	1377333,5780	390647,9960
	1126	1377333,5777	390647,9979
	1127	1377333,5789	390648,0010
	1128	1377333,5800	390648,0000
	1129	1377356,1300	390705,9900
	1130	1377354,9790	390706,4562
	1131	1377358,3475	390715,3143
	1132	1377359,0840	390717,0140
	1133	1377359,0821	390717,0156
	1134	1377359,0800	390717,0100
	1135	1377315,5700	390754,2400
	1136	1377315,5726	390754,2435
	1137	1377317,3265	390756,5650
	1138	1377324,1900	390765,6500
	1139	1377319,0661	390767,9397
	1140	1377306,3100	390773,6400
	1141	1377292,1279	390778,6180
	1142	1377282,3500	390782,0500
	1143	1377282,3510	390782,0527
	1144	1377282,9957	390783,8360
	1145	1377283,5900	390785,4800
	1146	1377281,6800	390786,1500
	1147	1377281,6792	390786,1505
	1148	1377278,6901	390788,0778
	1149	1377269,8000	390793,8100
	1150	1377257,9900	390804,3800
	1151	1377257,9919	390804,3823
	1152	1377274,9260	390824,1627
	1153	1377289,7600	390841,4900
	1154	1377289,4965	390842,2487
	1155	1377289,4315	390842,4357
	1156	1377289,4300	390842,4400
	1157	1377289,7300	390842,8200

Сведения о характерных точках границ объекта	№ точки	Координаты	
		X	Y
	1158	1377291,9503	390845,6452
	1159	1377298,4300	390853,8900
	1160	1377299,5887	390855,3668
	1161	1377300,4700	390856,4900
	1162	1377301,4754	390857,7683
	1163	1377304,4500	390861,5500
	1164	1377321,0300	390855,6100
	1165	1377332,4500	390864,7800
	1166	1377337,1600	390873,9900
	1167	1377337,1539	390873,9949
	1168	1377337,1550	390873,9970
	1169	1377341,0649	390881,6563
	1170	1377352,5035	390872,0415
	1171	1377408,0514	390847,2215
	1172	1377442,3263	390937,8951
	1173	1377442,4360	390937,8640
	1174	1377451,0820	390960,1110
	1175	1377453,8130	390959,0530
	1176	1377454,9190	390961,9250
	1177	1377452,9510	390962,6880
	1178	1377454,2650	390966,3670
	1179	1377455,5720	390967,2210
	1180	1377457,1740	390969,0170
	1181	1377457,9850	390970,8460
	1182	1377458,4480	390972,2730
	1183	1377458,2800	390974,4810
	1184	1377457,6090	390976,8900
	1185	1377457,2362	390977,3389
	1186	1377478,3385	391033,1647
	1187	1377490,5248	391065,3204
	1188	1377672,0518	391544,3137
	1189	1377713,6297	391654,6292
	1190	1377776,3163	391820,9077
	1191	1377829,2672	391901,3740
	1192	1377845,1246	391925,2162
	1193	1377858,4598	391943,1395
	1194	1377860,1854	391941,9821
	1195	1377877,1190	391965,3512
	1196	1377878,8306	391966,6069
	1197	1377894,9149	391988,7111
	1198	1377903,7483	392000,7952
	1199	1377906,0986	392004,0279
	1200	1377907,9727	392006,5893
	1201	1377934,3670	392042,8410
	1202	1377961,3670	392080,0570

Сведения о характерных точках границ объекта	№ точки	Координаты	
		X	Y
	1203	1377970,5961	392092,7681
	1204	1377987,9177	392116,6141
	1205	1378015,7282	392155,0143
	1206	1378043,2190	392192,9207
	1207	1378070,4821	392230,6046
	1208	1378097,1949	392267,4922
	1209	1378097,6742	392268,4195
	1210	1378097,3046	392268,9251
	1211	1378097,3517	392269,2539
	1212	1378129,3264	392313,3893
	1213	1378129,6588	392313,3653
	1214	1378130,2027	392313,6514
	1215	1378132,2236	392316,4341
	1216	1378131,7765	392316,7665
	1217	1378135,6681	392322,1366
	1218	1378138,3946	392325,8970
	1219	1378139,5783	392327,5360
	1220	1378141,2454	392329,8313
	1221	1378141,5101	392330,1933
	1222	1378141,5776	392330,2963
	1223	1378142,2146	392331,1750
	1224	1378254,1793	392485,6749
	1225	1378254,8879	392486,6457
	1226	1378279,5451	392520,6690
	1227	1378282,1596	392524,2897
	1228	1378367,5688	392642,1454
	1229	1378368,2735	392643,1161
	1230	1378398,6636	392685,0595
	1231	1378411,3983	392702,6331
	1232	1378411,3976	392702,6337
	1233	1378426,1030	392722,9260
	1234	1378445,0500	392749,0640
	1235	1378445,1780	392749,2420
	1236	1378448,6930	392754,1010
	1237	1378450,9200	392757,1630
	1238	1378502,4870	392828,3230
	1239	1378538,3080	392877,7550
	1240	1378539,4830	392879,3870
	1241	1378547,5720	392890,5380
	1242	1378548,7430	392892,1690
	1243	1378549,0210	392892,5520
	1244	1378551,3240	392895,7170
	1245	1378556,7220	392903,1740
	1246	1378557,8940	392904,7910
	1247	1378558,2700	392905,3130

Сведения о характерных точках границ объекта	№ точки	Координаты	
		X	Y
	1248	1378558,9050	392906,1820
	1249	1378559,4450	392906,9300
	1250	1378559,6130	392907,1560
	1251	1378580,6550	392936,1880
	1252	1378584,7100	392941,8020
	1253	1378585,1850	392942,7690
	1254	1378586,1480	392944,7470
	1255	1378587,0790	392946,6820
	1256	1378587,6810	392947,9190
	1257	1378589,0100	392950,6640
	1258	1378589,9700	392952,6570
	1259	1378591,1420	392955,0950
	1260	1378591,3750	392955,5590
	1261	1378594,3860	392961,7820
	1262	1378594,9780	392962,9970
	1263	1378595,5030	392964,0780
	1264	1378596,1420	392965,3950
	1265	1378596,6680	392966,4900
	1266	1378596,9090	392966,9870
	1267	1378596,9930	392967,1620
	1268	1378597,3830	392967,9760
	1269	1378600,7890	392974,9880
	1270	1378601,2630	392975,9840
	1271	1378601,5840	392976,6410
	1272	1378601,7960	392977,0720
	1273	1378602,9020	392979,3680
	1274	1378604,4570	392982,5870
	1275	1378606,2020	392986,1750
	1276	1378607,0080	392987,8470
	1277	1378608,8840	392991,7120
	1278	1378614,1513	393035,1520
	1279	1378621,6975	393045,0488
	1280	1378662,8970	393013,4700
	1281	1378829,7640	393195,5280
	1282	1378807,7467	393247,1716
	1283	1378811,3500	393250,9390
	1284	1378817,1240	393256,9830
	1285	1378822,2520	393262,3450
	1286	1378823,1430	393263,2760
	1287	1378823,2270	393263,3740
	1288	1378824,4790	393264,6810
	1289	1378911,7720	393355,9930
	1290	1378918,7690	393363,3040
	1291	1378938,6330	393384,0870
	1292	1378940,0090	393385,5360

Сведения о характерных точках границ объекта	№ точки	Координаты	
		X	Y
	1293	1378982,1590	393429,6240
	1294	1378986,7360	393434,4240
	1295	1378989,6010	393437,4210
	1296	1379010,0740	393458,8320
	1297	1379011,4610	393460,2660
	1298	1379034,7880	393484,6810
	1299	1379036,2158	393486,1741
	1300	1379048,9962	393499,5387
	1301	1379038,5314	393510,9832
	1302	1379037,4400	393509,9100
	1303	1379028,5300	393519,0600
	1304	1379029,9083	393520,4133
	1305	1378948,2999	393609,6603
	1306	1378963,1462	393621,7662
	1307	1378963,3904	393621,9560
	1308	1378963,3500	393622,0000
	1309	1378963,3482	393622,0020
	1310	1378959,7754	393625,8958
	1311	1378957,3400	393628,5500
	1312	1378936,1300	393651,6800
	1313	1378934,1674	393653,8157
	1314	1378933,4100	393654,6400
	1315	1378932,5524	393655,5736
	1316	1378931,3800	393656,8500
	1317	1378931,3805	393656,8505
	1318	1378936,0219	393661,0588
	1319	1378945,7400	393669,8700
	1320	1378947,7261	393671,6702
	1321	1378949,8000	393673,5500
	1322	1378979,0300	393642,4500
	1323	1378979,0333	393642,4527
	1324	1378996,5400	393656,7100
	1325	1378996,5415	393656,7085
	1326	1378999,7233	393653,3911
	1327	1379000,0600	393653,0400
	1328	1379000,1062	393652,9922
	1329	1379000,6465	393652,4337
	1330	1379000,6500	393652,4300
	1331	1379000,7346	393652,3426
	1332	1379025,8640	393672,7980
	1333	1379032,1451	393677,1753
	1334	1379024,4716	393686,3295
	1335	1379022,9040	393685,1650
	1336	1379000,9750	393709,8200
	1337	1379002,6518	393712,3594

Сведения о характерных точках границ объекта	№ точки	Координаты	
		X	Y
	1338	1378933,2486	393791,5508
	1339	1378926,9436	393785,2494
	1340	1378912,6484	393771,2655
	1341	1378877,1896	393738,6913
	1342	1378854,5201	393759,1440
	1343	1378812,7651	393796,4803
	1344	1378810,5423	393794,4937
	1345	1378742,9152	393867,9700
	1346	1378708,3083	393905,5309
	1347	1378712,4669	393910,4339
	1348	1378720,6092	393918,8970
	1349	1378732,0372	393930,5127
	1350	1378743,4946	393941,6938
	1351	1378777,6906	393974,5092
	1352	1378802,7734	393998,7771
	1353	1378798,6167	394003,3259
	1354	1378794,0922	394008,0633
	1355	1378795,6515	394011,0142
	1356	1378786,5042	394020,7016
	1357	1378778,6470	394024,4321
	1358	1378767,9409	394034,8263
	1359	1378771,3301	394038,8787
	1360	1378771,3242	394039,2767
	1361	1378818,3041	394088,0859
	1362	1378821,5517	394091,8360
	1363	1378840,4035	394108,5205
	1364	1378849,0278	394110,3505
	1365	1378852,5715	394110,9545
	1366	1378898,1138	394142,2889
	1367	1378900,5972	394160,7915
	1368	1378907,6625	394154,3656
	1369	1378908,6958	394152,8807
	1370	1378914,3107	394147,2614
	1371	1378914,4466	394147,4025
	1372	1378946,0224	394116,7877
	1373	1378964,4002	394123,8742
	1374	1379012,8011	394066,8509
	1375	1379021,8300	394074,7600
	1376	1379045,6100	394095,5800
	1377	1379051,9600	394101,1300
	1378	1379181,8800	394214,9200
	1379	1379187,0600	394219,4400
	1380	1379196,0781	394227,3483
	1381	1379196,0801	394227,3492
	1382	1379221,6584	394198,2262

Сведения о характерных точках границ объекта	№ точки	Координаты	
		X	Y
	1383	1379269,0134	394143,0620
	1384	1379262,7988	394137,7273
	1385	1379272,0940	394126,9069
	1386	1379278,3045	394132,2485
	1387	1379283,5771	394126,1070
	1388	1379328,1999	394074,9297
	1389	1379330,0400	394072,8200
	1390	1379393,8867	393999,9266
	1391	1379393,9129	393999,8994
	1392	1379212,3939	394390,1145
	1393	1379211,6000	394389,9500
	1394	1379204,9700	394399,8800
	1395	1379205,7200	394400,5600
	1396	1379208,6273	394397,3691
	1397	1379205,8400	394400,4300
	1398	1379207,0742	394401,5502
	1399	1379206,6295	394402,5064
	1400	1379205,6000	394401,9700
	1401	1379202,4400	394406,1400
	1402	1379204,0100	394407,5800
	1403	1379204,1918	394407,7466
	1404	1379198,5277	394419,9227
	1405	1379140,9916	394490,6370
	1406	1379033,9211	394622,2310
	1407	1378884,5936	394697,0326
	1408	1378819,8025	394566,4195
	1409	1378819,5400	394566,5480
	1410	1378819,0840	394566,7670
	1411	1378812,0980	394552,4960
	1412	1378809,4480	394547,0940
	1413	1378799,1480	394526,0700
	1414	1378797,6730	394522,8290
	1415	1378797,5450	394522,2040
	1416	1378797,4430	394521,6530
	1417	1378797,3358	394521,1288
	1418	1378639,8915	394203,7352
	1419	1378637,2590	394200,5700
	1420	1378624,2220	394176,5170
	1421	1378620,3640	394169,4060
	1422	1378620,0930	394168,9170
	1423	1378618,4290	394165,8400
	1424	1378618,6920	394165,5920
	1425	1378620,1300	394164,2270
	1426	1378620,2407	394164,1210
	1427	1378561,1280	394044,9230

Сведения о характерных точках границ объекта	№ точки	Координаты	
		X	Y
	1428	1378557,4670	394037,6270
	1429	1378554,6740	394031,9220
	1430	1378549,1590	394020,7490
	1431	1378541,6510	394005,7180
	1432	1378538,3880	393999,1380
	1433	1378538,5714	393999,0557
	1434	1378527,9530	393977,3110
	1435	1378523,5997	393968,9829
	1436	1378520,6197	393963,2820
	1437	1378520,6074	393963,2572
	1438	1378504,1252	393930,0330
	1439	1378502,6651	393927,0897
	1440	1378500,1560	393922,0321
	1441	1378505,2800	393919,3000
	1442	1378501,2500	393911,7400
	1443	1378504,6400	393904,2700
	1444	1378497,5800	393891,0300
	1445	1378487,7471	393897,0186
	1446	1378483,8009	393889,0642
	1447	1378390,7086	393701,4122
	1448	1378443,6397	393675,2707
	1449	1378441,9817	393671,9370
	1450	1378433,6190	393676,1200
	1451	1378411,7150	393634,4510
	1452	1378420,6984	393630,8570
	1453	1378408,0900	393607,1300
	1454	1378407,5000	393606,0200
	1455	1378410,4000	393604,5500
	1456	1378406,7000	393596,9100
	1457	1378394,1500	393571,0200
	1458	1378396,8400	393569,6500
	1459	1378413,4600	393561,7700
	1460	1378413,7500	393561,3900
	1461	1378395,8137	393514,0456
	1462	1378384,0900	393483,1000
	1463	1378350,1600	393500,3100
	1464	1378351,8286	393503,7071
	1465	1378351,8300	393503,7100
	1466	1378339,9945	393509,4363
	1467	1378329,8800	393514,3300
	1468	1378323,3137	393517,5082
	1469	1378323,3100	393517,5100
	1470	1378293,2672	393454,1417
	1471	1378280,4806	393427,1712
	1472	1378280,4790	393427,1720

Сведения о характерных точках границ объекта	№ точки	Координаты	
		X	Y
	1473	1378259,7646	393437,4605
	1474	1378230,7602	393379,0061
	1475	1378339,1022	393275,4685
	1476	1378341,9033	393273,3773
	1477	1378320,3832	393249,1077
	1478	1378311,5870	393255,5141
	1479	1378302,6490	393243,2410
	1480	1378279,7529	393260,3413
	1481	1378263,2000	393272,7040
	1482	1378259,1961	393266,9537
	1483	1378197,8927	393312,7229
	1484	1378022,5822	392960,1909
	1485	1378022,1416	392960,4863
	1486	1378019,3070	392962,3866
	1487	1377812,9353	392547,5054
	1488	1377781,7165	392484,7444
	1489	1377786,2158	392482,6353
	1490	1377789,0308	392481,5349
	1491	1377772,5310	392453,3410
	1492	1377769,9140	392447,7820
	1493	1377761,9200	392430,5430
	1494	1377752,3530	392417,4650
	1495	1377743,2060	392405,6570
	1496	1377744,5610	392404,6530
	1497	1377738,6889	392396,6183
	1498	1377738,7006	392396,6370
	1499	1377734,3312	392399,8925
	1500	1377733,8840	392400,3240
	1501	1377733,1291	392401,0257
	1502	1377697,2380	392352,6040
	1503	1377695,2130	392349,7320
	1504	1377685,1390	392335,7410
	1505	1377682,9740	392332,6830
	1506	1377669,6430	392314,1718
	1507	1377654,0260	392325,5650
	1508	1377649,8690	392328,6160
	1509	1377608,6750	392296,1570
	1510	1377596,4440	392287,1340
	1511	1377595,1190	392286,2220
	1512	1377585,8950	392279,9290
	1513	1377576,2660	392272,1910
	1514	1377371,8141	392112,7765
	1515	1377371,6400	392112,9670
	1516	1377370,5340	392112,1640
	1517	1377361,1060	392105,2440

Сведения о характерных точках границ объекта	№ точки	Координаты	
		X	Y
	1518	1377348,6542	392096,1287
	1519	1377346,8460	392094,8050
	1520	1377335,9980	392086,8510
	1521	1377326,0220	392079,5510
	1522	1377144,3009	391946,5534
	1523	1377143,5110	391945,2570
	1524	1377122,1323	391929,3830
	1525	1377111,6180	391921,5790
	1526	1377108,3580	391925,2730
	1527	1377104,5326	391922,3183
	1528	1377104,0746	391921,9645
	1529	1377045,8896	391874,7967
	1530	1376938,9820	391752,0290
	1531	1376924,7555	391735,6919
	1532	1376917,5312	391727,7586
	1533	1376795,8723	391588,1291
	1534	1376792,4788	391584,2604
	1535	1376792,3600	391584,3700
	1536	1376772,3400	391561,6700
	1537	1376772,5031	391561,4873
	1538	1376720,0531	391501,6919
	1539	1376716,3900	391505,0300
	1540	1376703,1400	391489,8000
	1541	1376706,6310	391486,3903
	1542	1376686,1491	391463,0400
	1543	1376682,5100	391466,0700
	1544	1376674,4500	391456,9000
	1545	1376678,0251	391453,7783
	1546	1376678,0230	391453,7758
	1547	1376676,0700	391455,4800
	1548	1376668,1100	391446,3300
	1549	1376670,1764	391444,8304
	1550	1376660,9385	391434,2988
	1551	1376657,0700	391437,8800
	1552	1376654,4500	391434,8800
	1553	1376658,3739	391431,3751
	1554	1376614,8245	391381,7269
	1555	1376610,9900	391384,9900
	1556	1376610,2900	391384,2400
	1557	1376614,0935	391380,8935
	1558	1376613,7532	391380,5056
	1559	1376610,0200	391383,8800
	1560	1376609,5900	391383,4200
	1561	1376613,3984	391380,1011
	1562	1376610,9163	391377,2713

Сведения о характерных точках границ объекта	№ точки	Координаты	
		X	Y
	1563	1376608,6500	391379,1000
	1564	1376606,9100	391380,5200
	1565	1376597,9000	391369,9600
	1566	1376596,4600	391368,2900
	1567	1376598,0100	391366,9200
	1568	1376600,1657	391365,0152
	1569	1376598,4447	391363,0532
	1570	1376594,4800	391366,4600
	1571	1376587,7800	391358,1000
	1572	1376591,3482	391354,9629
	1573	1376572,9985	391334,0434
	1574	1376572,0616	391332,8871
	1575	1376568,6600	391336,1100
	1576	1376566,5900	391333,9400
	1577	1376566,5780	391333,9370
	1578	1376566,0920	391334,4150
	1579	1376554,5950	391321,3220
	1580	1376558,7170	391317,5769
	1581	1376525,9979	391279,8519
	1582	1376510,2743	391261,9074
	1583	1376501,0636	391251,3956
	1584	1376499,5100	391252,8500
	1585	1376496,1400	391249,2500
	1586	1376496,3300	391249,0500
	1587	1376497,7533	391247,6177
	1588	1376485,6092	391233,7582
	1589	1376485,2800	391233,3900
	1590	1376477,3500	391224,3400
	1591	1376477,3538	391224,3367
	1592	1376450,5921	391193,7949
	1593	1376449,8300	391194,4300
	1594	1376449,0500	391193,4800
	1595	1376449,7920	391192,8817
	1596	1376418,0138	391156,6148
	1597	1376417,0200	391157,5100
	1598	1376413,4500	391153,2100
	1599	1376409,3900	391148,2900
	1600	1376407,4000	391145,9000
	1601	1376406,0200	391144,1600
	1602	1376405,1400	391144,8900
	1603	1376400,1100	391139,0600
	1604	1376401,5760	391137,7608
	1605	1376391,5090	391125,8580
	1606	1376346,2017	391074,9812
	1607	1376283,5516	391003,1108

Сведения о характерных точках границ объекта	№ точки	Координаты	
		X	Y
	1608	1376277,1259	390995,7629
	1609	1376267,0737	390984,2983
	1610	1376267,0410	390984,3250
	1611	1376247,9771	390962,5531
	1612	1376247,7430	390962,7940
	1613	1376246,5060	390964,0020
	1614	1376247,9180	390965,3230
	1615	1376243,2390	390969,2760
	1616	1376161,5520	390876,0660
	1617	1376167,5600	390870,8100
	1618	1376167,5636	390870,8068
	1619	1376163,5529	390865,8928
	1620	1376153,8029	390855,0970
	1621	1375978,9862	390655,4164
	1622	1375967,1160	390641,8240
	1623	1375967,1162	390641,8236
	1624	1375967,1176	390641,8252
	1625	1375982,6545	390612,0002
	1626	1375983,0992	390521,9996
	1627	1375885,8387	390538,3418
	1628	1375880,7881	390542,8073
	1629	1375825,5330	390459,8460
	1630	1375818,8970	390446,7460
	1631	1375800,3440	390406,7600
	1632	1375795,4970	390396,3870
	1633	1375786,9930	390378,4760
	1634	1375786,9377	390378,4547
	1635	1375786,9900	390378,4700
	1636	1375682,7400	390301,3800
	1637	1375683,0500	390289,6900
	1638	1375669,1600	390288,8100
	1639	1375670,7096	390277,7728
	1640	1375670,7150	390277,7730
	1641	1375672,5842	390262,3791
	1642	1375673,5898	390254,1216
	1643	1375675,9550	390254,5930
	1644	1375677,1400	390254,8300
	1645	1375678,9200	390246,0100
	1646	1375678,9196	390246,0087
	1647	1375678,9200	390246,0070
	1648	1375675,7443	390234,7300
	1649	1375671,5107	390219,6924
	1650	1375673,6970	390214,6500
	1651	1375679,5220	390210,7510
	1652	1375678,5384	390209,2836

Сведения о характерных точках границ объекта	№ точки	Координаты	
		X	Y
	1653	1375674,5800	390203,3700
	1654	1375673,9008	390202,2972
	1655	1375672,8280	390200,5900
	1656	1375672,8223	390200,5937
	1657	1375672,8200	390200,5900
	1658	1375672,7625	390200,6326
	1659	1375647,9900	390216,7260
	1660	1375620,7222	390234,4379
	1661	1375615,3080	390235,9070
	1662	1375599,6538	390245,9496
	1663	1375600,3610	390254,6030
	1664	1375601,7370	390269,2540
	1665	1375602,2880	390279,3530
	1666	1375587,1480	390287,0580
	1667	1375587,9290	390301,8410
	1668	1375571,3470	390303,0050
	1669	1375558,4330	390303,7020
	1670	1375558,2753	390301,2035
	1671	1375558,0132	390297,0518
	1672	1375389,9411	390308,4480
	1673	1375376,3994	390309,1401
	1674	1375269,9700	390317,1930
	1675	1375255,0120	390318,0400
	1676	1375146,9658	390325,7867
	1677	1375134,4873	390317,4789
	1678	1375121,0427	390306,2550
	1679	1375103,3907	390291,5187
	1680	1375100,4700	390289,0804
	1681	1374991,9443	390211,2950
	1682	1374989,6888	390220,7990
	1683	1374641,2779	389965,2038
	1684	1374621,5600	389942,5700
	1685	1374591,7300	389916,8500
	1686	1374591,7300	389916,8400
	1687	1374531,7500	389865,1700
	1688	1374531,7524	389865,1675
	1689	1374531,7493	389865,1651
	1690	1374501,0871	389837,9643
	1691	1374469,4937	389809,9376
	1692	1374456,8761	389798,7444
	1693	1374449,1580	389790,0010
	1694	1374445,7600	389787,0560
	1695	1374445,7270	389787,0120
	1696	1374439,6458	389781,7246
	1697	1374436,5626	389785,6884

Сведения о характерных точках границ объекта	№ точки	Координаты	
		X	Y
	1698	1374345,9210	389704,5187
	1699	1374344,9339	389634,5345
	1700	1374472,4681	389609,8843
	1701	1374499,7738	389597,4275
	1702	1374517,3180	389589,4230
	1703	1374527,5240	389583,3860
	1704	1374584,9986	389549,3249
	1705	1374585,0000	389549,3240
	1706	1374585,0012	389549,3248
	1707	1374585,0033	389549,3247
	1708	1374585,0180	389549,3363
	1709	1374585,0316	389549,3456
	1710	1374589,1700	389552,6000
	1711	1374589,3919	389552,3169
	1712	1374589,3980	389552,3210
	1713	1374589,1760	389552,6020
	1714	1374602,6680	389562,0188
	1715	1374602,6660	389562,0220
	1716	1374607,7770	389565,5982
	1717	1374607,7767	389565,5985
	1718	1374608,3570	389566,0040
	1719	1374608,3252	389566,0448
	1720	1374608,3600	389566,0100
	1721	1374657,3772	389500,9486
	1722	1374616,1823	389467,5355
	1723	1374620,7681	389461,7580
	1724	1374589,6515	389437,3314
	1725	1374527,3877	389469,0396
	1726	1374346,3236	389417,3786
	1727	1374343,3590	389415,9843
	1728	1374262,6974	389507,2183
	1729	1374229,9007	389547,4668
	1730	1374222,6760	389541,7610
	1731	1374212,5760	389553,4190
	1732	1374214,5760	389555,1930
	1733	1374205,9480	389564,9090
	1734	1374199,1982	389573,0503
	1735	1374174,7441	389602,5457
	1736	1374096,6549	389543,2328
	1737	1374082,6980	389557,7010
	1738	1374058,4910	389586,9740
	1739	1374051,7020	389595,1640
	1740	1374045,9653	389601,9637
	1741	1374047,2090	389602,9460
	1742	1374072,6667	389625,0189

Сведения о характерных точках границ объекта	№ точки	Координаты	
		X	Y
	1743	1374087,0710	389637,5080
	1744	1374107,8545	389652,0773
	1745	1374106,1489	389653,3358
	1746	1374108,4100	389652,4600
	1747	1374124,0100	389669,0100
	1748	1374142,3800	389688,5100
	1749	1374148,1500	389694,6300
	1750	1374162,3230	389707,0761
	1751	1374215,7495	389662,0103
	1752	1374221,1100	389666,0400
	1753	1374221,9420	389666,6610
	1754	1374230,0920	389672,7850
	1755	1374243,2360	389682,6580
	1756	1374250,6240	389688,2140
	1757	1374250,7920	389688,3490
	1758	1374251,5650	389688,9290
	1759	1374252,3140	389689,4880
	1760	1374252,6490	389689,7320
	1761	1374256,7010	389693,3570
	1762	1374257,7300	389694,2800
	1763	1374257,8650	389694,3460
	1764	1374264,2530	389700,1090
	1765	1374264,6360	389699,7260
	1766	1374266,2060	389701,0690
	1767	1374265,8190	389701,5140
	1768	1374271,2320	389706,3430
	1769	1374272,3740	389706,7120
	1770	1374271,9290	389706,9860
	1771	1374337,7750	389765,8570
	1772	1374338,2852	389766,3154
	1773	1374338,8900	389766,8500
	1774	1374340,8347	389768,5954
	1775	1374341,7200	389769,3860
	1776	1374347,1201	389774,2183
	1777	1374349,1800	389776,0600
	1778	1374357,2525	389783,2785
	1779	1374373,7143	389797,9957
	1780	1374373,7200	389798,0020
	1781	1374373,7191	389798,0031
	1782	1374380,2800	389803,8700
	1783	1374384,2800	389807,4400
	1784	1374386,9200	389809,8000
	1785	1374387,5300	389810,3500
	1786	1374388,8200	389811,5000
	1787	1374396,6400	389818,5000

Сведения о характерных точках границ объекта	№ точки	Координаты	
		X	Y
	1788	1374399,6300	389821,1700
	1789	1374451,0700	389867,1700
	1790	1374475,5200	389889,0400
	1791	1374472,0600	389893,0300
	1792	1374495,2300	389912,6800
	1793	1374502,8600	389919,1400
	1794	1374504,4200	389920,4600
	1795	1374528,6800	389941,0300
	1796	1374529,8200	389939,8900
	1797	1374531,0300	389938,6700
	1798	1374533,8800	389941,2200
	1799	1374538,3600	389945,2100
	1800	1374558,8800	389963,5700
	1801	1374559,7700	389964,3700
	1802	1374562,1300	389966,4800
	1803	1374563,0300	389967,2900
	1804	1374563,1400	389967,3800
	1805	1374572,9500	389976,1600
	1806	1374574,4600	389974,5100
	1807	1374601,8800	389997,6600
	1808	1374602,9900	389996,2600
	1809	1374603,0700	389996,1600
	1810	1374608,2000	390000,4300
	1811	1374608,0700	390000,6000
	1812	1374606,9715	390001,9481
	1813	1374617,7000	390010,9700
	1814	1374634,9500	390023,5700
	1815	1374663,5100	390044,4300
	1816	1374675,0900	390052,8800
	1817	1374686,1000	390060,9200
	1818	1374732,0800	390094,4900
	1819	1374741,5200	390101,4000
	1820	1374750,0800	390107,6500
	1821	1374782,6200	390131,4000
	1822	1374787,4600	390134,9500
	1823	1374798,1600	390142,7600
	1824	1374799,7800	390143,9400
	1825	1374808,8700	390150,5900
	1826	1374863,0300	390190,1400
	1827	1374884,5200	390205,8500
	1828	1374882,7600	390208,3000
	1829	1374884,6700	390209,6400
	1830	1374886,4300	390207,2500
	1831	1374898,9700	390216,3800
	1832	1374907,0500	390222,2800

Сведения о характерных точках границ объекта	№ точки	Координаты	
		X	Y
	1833	1374912,2300	390226,0600
	1834	1374917,0000	390229,5500
	1835	1374943,3900	390248,8300
	1836	1374944,9500	390249,9600
	1837	1374950,4600	390253,9800
	1838	1374951,5200	390254,7600
	1839	1374952,0700	390255,1600
	1840	1374968,1300	390266,8900
	1841	1374961,6331	390272,3926
	1842	1374996,5297	390298,2483
	1843	1374996,6070	390298,1400
	1844	1375043,9400	390330,8150
	1845	1375066,5930	390347,2625
	1846	1375071,0410	390350,4920
	1847	1375080,8200	390356,2260
	1848	1375081,0720	390355,7810
	1849	1375091,8720	390362,0800
	1850	1375090,7440	390364,0220
	1851	1375101,3840	390370,2160
	1852	1375100,8000	390371,2090
	1853	1375111,4180	390378,0890
	1854	1375111,9840	390377,2280
	1855	1375120,2123	390384,6658
	1856	1375120,6088	390385,0242
	1857	1375121,0610	390385,4330
	1858	1375130,3390	390393,8100
	1859	1375132,8806	390398,1659
	1860	1375138,4280	390407,6733
	1861	1375151,2061	390413,1928
	1862	1375154,9370	390408,3150
	1863	1375160,1450	390392,9270
	1864	1375163,9160	390389,7620
	1865	1375167,7810	390387,9040
	1866	1375176,9159	390387,1653
	1867	1375178,5520	390383,6260
	1868	1375178,6650	390382,0640
	1869	1375181,6800	390381,6770
	1870	1375190,7140	390380,7250
	1871	1375194,7620	390380,2500
	1872	1375194,6711	390382,4903
	1873	1375268,1937	390377,3101
	1874	1375268,1670	390376,8370
	1875	1375287,0560	390375,7720
	1876	1375292,5297	390375,5955
	1877	1375396,5529	390368,2664

Сведения о характерных точках границ объекта	№ точки	Координаты	
		X	Y
	1878	1375396,5450	390367,3110
	1879	1375415,4550	390366,0990
	1880	1375415,4690	390366,9336
	1881	1375435,1727	390365,5453
	1882	1375435,1730	390365,3070
	1883	1375450,1560	390364,3690
	1884	1375454,2150	390364,1060
	1885	1375461,0430	390363,7226
	1886	1375548,7185	390357,5453
	1887	1375548,7190	390357,5464
	1888	1375556,8188	390356,9746
	1889	1375570,3470	390356,0214
	1890	1375572,1791	390360,8383
	1891	1375572,2900	390361,1400
	1892	1375572,8465	390362,5932
	1893	1375573,0345	390363,0873
	1894	1375573,0500	390363,1300
	1895	1375575,9700	390370,8200
	1896	1375576,1300	390371,2300
	1897	1375576,2432	390371,5238
	1898	1375576,4970	390372,1910
	1899	1375578,7881	390378,0563
	1900	1375578,9700	390378,5300
	1901	1375579,7000	390380,4600
	1902	1375580,7600	390383,2300
	1903	1375581,5500	390385,2700
	1904	1375585,6700	390381,4400
	1905	1375586,4600	390380,7000
	1906	1375587,3500	390381,6500
	1907	1375588,3900	390382,7500
	1908	1375589,8000	390384,2600
	1909	1375591,7400	390386,3300
	1910	1375589,4900	390388,4700
	1911	1375592,0900	390391,3900
	1912	1375593,3300	390390,3900
	1913	1375596,4700	390393,9200
	1914	1375595,3600	390394,9700
	1915	1375599,0000	390399,0700
	1916	1375599,8500	390405,9400
	1917	1375596,6100	390409,5000
	1918	1375595,3300	390408,1700
	1919	1375586,9900	390399,4500
	1920	1375599,2000	390431,7100
	1921	1375602,1300	390439,2200
	1922	1375605,1600	390447,0000

Сведения о характерных точках границ объекта	№ точки	Координаты	
		X	Y
	1923	1375621,4600	390488,8400
	1924	1375623,6600	390486,5000
	1925	1375625,0800	390484,9900
	1926	1375633,5500	390488,1300
	1927	1375636,4400	390494,7200
	1928	1375637,2700	390494,1900
	1929	1375647,2500	390514,0500
	1930	1375661,1200	390539,2500
	1931	1375666,5900	390549,7800
	1932	1375669,6000	390555,5800
	1933	1375668,1100	390557,1300
	1934	1375664,1700	390559,6900
	1935	1375653,0900	390566,8500
	1936	1375652,1200	390567,4900
	1937	1375652,2144	390567,7467
	1938	1375649,7179	390569,4711
	1939	1375642,4385	390575,9861
	1940	1375629,0127	390586,9279
	1941	1375620,5870	390577,3716
	1942	1375614,4641	390582,9780
	1943	1375630,3000	390601,7500
	1944	1375616,3700	390599,7200
	1945	1375607,5563	390598,0535
	1946	1375614,3194	390604,1205
	1947	1375606,8100	390603,4100
	1948	1375596,9100	390599,4100
	1949	1375585,9000	390591,4600
	1950	1375579,7800	390587,3600
	1951	1375575,9700	390586,4000
	1952	1375573,7700	390587,2700
	1953	1375568,2600	390591,0100
	1954	1375561,2912	390599,0286
	1955	1375564,8400	390602,6600
	1956	1375538,1800	390633,3700
	1957	1375520,0800	390654,2400
	1958	1375519,4500	390655,5200
	1959	1375562,9600	390698,4900
	1960	1375567,8600	390703,5100
	1961	1375621,3800	390744,1500
	1962	1375621,3767	390744,1549
	1963	1375628,4453	390749,9141
	1964	1375664,5125	390704,1102
	1965	1375679,0638	390721,3097
	1966	1375680,9732	390723,5666
	1967	1375700,3563	390746,4728

Сведения о характерных точках границ объекта	№ точки	Координаты	
		X	Y
	1968	1375700,3540	390746,4746
	1969	1375700,3540	390746,4747
	1970	1375662,0100	390776,5800
	1971	1375650,6300	390774,0000
	1972	1375625,5900	390798,8900
	1973	1375654,5300	390834,2100
	1974	1375666,6300	390829,5800
	1975	1375699,8500	390860,7500
	1976	1375713,2000	390853,1200
	1977	1375722,6700	390864,0900
	1978	1375729,6165	390864,1932
	1979	1375719,7500	390873,1000
	1980	1375723,4800	390879,9000
	1981	1375735,7700	390902,3100
	1982	1375738,7900	390907,8400
	1983	1375742,1300	390913,9300
	1984	1375753,7600	390934,4800
	1985	1375756,6361	390941,1771
	1986	1375756,6107	390941,1926
	1987	1375765,8880	390963,0710
	1988	1375779,9850	390983,5150
	1989	1375794,3770	390970,3090
	1990	1375799,2570	390976,4230
	1991	1375819,1130	390961,4800
	1992	1375823,0470	390965,8230
	1993	1375829,3730	390968,1340
	1994	1375832,5990	390965,8160
	1995	1375840,7020	390977,2220
	1996	1375854,1450	390965,3520
	1997	1375851,1050	390960,8810
	1998	1375856,2400	390957,3990
	1999	1375858,7150	390961,0420
	2000	1375859,4890	390960,8520
	2001	1375890,1200	390999,2130
	2002	1376026,4918	390891,6926
	2003	1375830,9389	390661,3770
	2004	1375808,5866	390639,5814
	2005	1375793,2858	390628,2061
	2006	1375783,3132	390620,7921
	2007	1375798,4170	390620,2552
	2008	1375813,2857	390622,0447
	2009	1375896,8529	390649,3518
	2010	1375914,3791	390662,3791
	2011	1375923,3533	390672,6307
	2012	1376124,6941	390902,6318

Сведения о характерных точках границ объекта	№ точки	Координаты	
		X	Y
	2013	1376512,0497	391351,0700
	2014	1376888,9911	391760,9275
	2015	1376905,6888	391787,3096
	2016	1376845,7663	391842,8248
	2017	1376797,2063	391788,0930
	2018	1376750,4321	391735,3740
	2019	1376682,6131	391660,7178
	2020	1376551,1933	391506,7406
	2021	1376532,6738	391485,0423
	2022	1376165,5444	391054,8974
	2023	1376149,5245	391069,4069
	2024	1376149,5245	391069,4070
	2025	1376174,9570	391099,5338
	2026	1376179,7580	391105,2170
	2027	1376182,4920	391108,4430
	2028	1376223,7751	391157,3671
	2029	1376225,1035	391156,3210
	2030	1376328,3386	391274,3923
	2031	1376326,5616	391275,6724
	2032	1376177,2652	391383,2243
	2033	1376252,6981	391491,3628
	2034	1376254,4700	391490,0910
	2035	1376254,4705	391490,0907
	2036	1376254,4700	391490,0900
	2037	1376256,5048	391488,6272
	2038	1376256,5018	391488,6226
	2039	1376259,1628	391486,7120
	2040	1376357,2224	391416,1403
	2041	1376357,2261	391416,1447
	2042	1376358,9300	391414,9200
	2043	1376372,4000	391430,7700
	2044	1376389,7200	391451,3100
	2045	1376408,3760	391473,1636
	2046	1376396,0800	391484,1700
	2047	1376396,0840	391484,1740
	2048	1376396,0839	391484,1740
	2049	1376396,0840	391484,1740
	2050	1376411,8000	391499,8900
	2051	1376419,0665	391509,3146
	2052	1376425,0970	391517,1410
	2053	1376425,0992	391517,1390
	2054	1376425,1000	391517,1400
	2055	1376437,9800	391505,4300
	2056	1376449,3800	391495,2500
	2057	1376461,7500	391483,8800

Сведения о характерных точках границ объекта	№ точки	Координаты	
		X	Y
	2058	1376463,3488	391482,5386
	2059	1376472,9917	391474,4546
	2060	1376473,4300	391475,6100
	2061	1376481,1540	391485,5041
	2062	1376483,9310	391489,0620
	2063	1376500,4840	391506,4470
	2064	1376513,9700	391493,3140
	2065	1376516,2227	391491,2180
	2066	1376524,0856	391500,1825
	2067	1376540,5471	391518,9503
	2068	1376591,8065	391577,3912
	2069	1376455,2087	391660,0139
	2070	1376456,8700	391662,8460
	2071	1376461,9300	391667,3977
	2072	1376461,9639	391667,4210
	2073	1376466,1471	391671,1851
	2074	1376466,1755	391671,2107
	2075	1376475,5837	391679,6765
	2076	1376478,6726	391685,6823
	2077	1376481,0290	391690,2610
	2078	1376476,1715	391694,0926
	2079	1376506,7901	391747,3550
	2080	1376395,2417	391814,9332
	2081	1376401,7100	391826,7900
	2082	1376404,0539	391831,0866
	2083	1376446,9838	391804,9268
	2084	1376669,3766	391667,0054
	2085	1376787,3300	391800,8846
	2086	1376786,2324	391801,7004
	2087	1376787,6880	391803,3670
	2088	1376788,6220	391804,4330
	2089	1376789,4180	391805,3310
	2090	1376790,7350	391806,8340
	2091	1376793,4840	391809,9700
	2092	1376795,1230	391811,8280
	2093	1376795,7830	391812,5760
	2094	1376796,4400	391813,3390
	2095	1376799,3090	391816,6090
	2096	1376800,3750	391817,8210
	2097	1376801,6930	391819,3320
	2098	1376801,8500	391819,5040
	2099	1376802,6450	391820,4010
	2100	1376805,4780	391823,6350
	2101	1376808,1240	391826,6430
	2102	1376809,2440	391827,9200

Сведения о характерных точках границ объекта	№ точки	Координаты	
		X	Y
	2103	1376810,0330	391828,8260
	2104	1376810,2410	391829,0590
	2105	1376811,0660	391830,0050
	2106	1376811,5590	391830,5630
	2107	1376812,5000	391831,6510
	2108	1376848,6900	391873,2390
	2109	1376850,0950	391874,8630
	2110	1376852,6170	391877,7720
	2111	1376852,7200	391877,8780
	2112	1376924,0300	391959,8530
	2113	1376928,4170	391964,8980
	2114	1376932,4100	391969,4820
	2115	1376932,4940	391969,5880
	2116	1376933,8120	391971,0990
	2117	1376934,3150	391971,6760
	2118	1376934,3152	391971,6763
	2119	1376938,4470	391977,6030
	2120	1376938,9580	391978,3300
	2121	1376940,1120	391979,9980
	2122	1376940,9950	391981,2610
	2123	1376942,3490	391983,1950
	2124	1376942,7100	391983,5710
	2125	1376950,4850	391991,4810
	2126	1376976,4440	392017,8990
	2127	1376977,2870	392018,7680
	2128	1376991,8540	392033,5830
	2129	1376994,6860	392036,2510
	2130	1376995,5620	392037,0730
	2131	1376998,4820	392039,8320
	2132	1376999,5550	392040,8360
	2133	1377000,0990	392041,3580
	2134	1377000,4060	392041,6350
	2135	1377000,5810	392041,7890
	2136	1377002,1000	392043,1030
	2137	1377015,4235	392054,6048
	2138	1377088,6745	391969,5675
	2139	1377098,3969	391956,6379
	2140	1377325,5961	392123,9295
	2141	1377313,6929	392140,1063
	2142	1377270,2470	392107,9120
	2143	1377261,4154	392119,9609
	2144	1377255,8782	392127,5114
	2145	1377272,8718	392151,2560
	2146	1377304,0326	392195,7221
	2147	1377328,2207	392222,8635

Сведения о характерных точках границ объекта	№ точки	Координаты	
		X	Y
	2148	1377408,2750	392281,3850
	2149	1377380,3550	392319,7370
	2150	1377404,7221	392333,2526
	2151	1377621,5369	392452,1300
	2152	1377621,1430	392443,3470
	2153	1377617,6140	392439,7660
	2154	1377617,9380	392439,3900
	2155	1377612,5470	392434,8240
	2156	1377606,4429	392429,6541
	2157	1377615,2560	392419,2570
	2158	1377617,6900	392416,3770
	2159	1377627,6334	392404,6116
	2160	1377729,5929	392502,3530
	2161	1377806,9424	392620,2754
	2162	1377894,8998	392801,1914
	2163	1377880,8990	392808,0880
	2164	1377880,8701	392808,0802
	2165	1377880,8700	392808,0900
	2166	1377874,3900	392820,5400
	2167	1377864,9798	392835,2074
	2168	1377868,2398	392841,7847
	2169	1377841,1636	392885,1513
	2170	1377855,0940	392893,2790
	2171	1377858,8860	392892,4940
	2172	1377859,0100	392894,4250
	2173	1377860,2510	392894,3120
	2174	1377862,4740	392894,0850
	2175	1377862,3860	392893,3630
	2176	1377870,1570	392892,5010
	2177	1377869,3180	392884,5770
	2178	1377862,0360	392885,3220
	2179	1377861,9810	392884,8330
	2180	1377861,5030	392884,8690
	2181	1377859,0760	392880,5660
	2182	1377873,1500	392857,1910
	2183	1377887,0240	392851,9460
	2184	1377889,3820	392857,1070
	2185	1377894,0830	392854,9610
	2186	1377978,7960	393026,2080
	2187	1377976,3320	393025,7370
	2188	1377975,6310	393029,7960
	2189	1377955,3010	393032,4640
	2190	1377952,9720	393028,7380
	2191	1377944,4570	393034,1320
	2192	1377947,8360	393039,0270

Сведения о характерных точках границ объекта	№ точки	Координаты	
		X	Y
	2193	1377895,5250	393059,3650
	2194	1377890,4990	393061,1390
	2195	1377866,6570	393070,4460
	2196	1377866,9200	393071,2160
	2197	1377842,7710	393080,8960
	2198	1377834,6650	393084,1810
	2199	1377831,7120	393076,8080
	2200	1377829,2370	393073,0600
	2201	1377825,6130	393071,9650
	2202	1377821,0500	393072,0780
	2203	1377816,7800	393072,9100
	2204	1377801,3220	393080,4330
	2205	1377796,7467	393082,6597
	2206	1377821,8431	393133,7047
	2207	1377855,6990	393117,6410
	2208	1377859,9080	393126,4920
	2209	1377864,5510	393135,6060
	2210	1377915,7130	393109,4060
	2211	1377917,0882	393112,1624
	2212	1377939,3431	393100,6351
	2213	1377991,4775	393079,3429
	2214	1377993,0496	393082,3899
	2215	1378007,2150	393076,2640
	2216	1378008,6750	393075,6360
	2217	1378040,4410	393139,7450
	2218	1378072,1190	393203,9050
	2219	1378084,0620	393228,1920
	2220	1378079,4368	393230,8035
	2221	1378143,8820	393357,1540
	2222	1378147,3750	393364,6400
	2223	1378162,3320	393393,4930
	2224	1378166,1100	393401,2570
	2225	1378170,2310	393409,4400
	2226	1378173,7170	393417,0961
	2227	1378183,6675	393410,4518
	2228	1378222,0311	393487,0557
	2229	1378191,9778	393500,6461
	2230	1378180,3073	393506,3997
	2231	1378180,7940	393507,3840
	2232	1378178,3560	393508,5920
	2233	1378176,7240	393509,3950
	2234	1378173,1870	393511,1400
	2235	1378172,6976	393510,1513
	2236	1378048,7735	393571,2460
	2237	1378029,7591	393531,9713

Сведения о характерных точках границ объекта	№ точки	Координаты	
		X	Y
	2238	1378021,4563	393536,0809
	2239	1378013,6857	393539,9271
	2240	1378038,8364	393590,2968
	2241	1378226,7131	393498,2188
	2242	1378249,0004	393542,3175
	2243	1378247,1744	393550,7885
	2244	1378076,1176	393634,0179
	2245	1378078,2580	393636,5210
	2246	1377984,7050	393681,8250
	2247	1377983,3220	393680,8500
	2248	1377935,8020	393587,8230
	2249	1377931,9912	393580,3629
	2250	1377901,2331	393595,5870
	2251	1377889,6445	393613,8729
	2252	1377914,3222	393638,2550
	2253	1377924,9657	393658,5865
	2254	1377885,4956	393675,0561
	2255	1377848,5692	393690,0196
	2256	1377851,4629	393698,5527
	2257	1377862,8456	393694,1423
	2258	1377863,7693	393696,5687
	2259	1377869,1060	393694,5710
	2260	1377927,6080	393670,7800
	2261	1377939,5030	393688,7600
	2262	1377945,9790	393698,9510
	2263	1377957,3555	393722,6469
	2264	1377960,4690	393729,1320
	2265	1377982,7559	393726,7477
	2266	1377999,0530	393719,0545
	2267	1378203,8984	393617,4311
	2268	1378270,0418	393584,4855
	2269	1378446,2313	393944,7172
	2270	1378459,7159	393972,2873
	2271	1378459,5518	393983,2843
	2272	1378459,5507	393983,3563
	2273	1378459,4877	393987,5808
	2274	1378458,1072	393988,2792
	2275	1378401,9604	394016,6822
	2276	1378402,1304	394017,0257
	2277	1378415,2918	394043,5563
	2278	1378473,3624	394019,5377
	2279	1378478,8334	394017,2749
	2280	1378482,0096	394015,9612
	2281	1378496,0604	394042,5155
	2282	1378504,5824	394097,8814

Сведения о характерных точках границ объекта	№ точки	Координаты	
		X	Y
	2283	1378818,8867	394730,4989
	2284	1378767,5980	394753,7351
	2285	1378801,9302	394816,1922
	2286	1378826,7897	394803,4173
	2287	1378894,0662	394941,5100
	2288	1378869,9635	394953,3926
	2289	1378869,9635	394953,3925
	2290	1378870,8960	394971,0520
	2291	1378879,5830	394981,9690
	2292	1378879,5838	394981,9701
	2293	1378883,1995	394980,1762
	2294	1378893,1458	395000,4528
	2295	1378905,8533	395017,7561
	2296	1378964,6214	394990,2657
	2297	1378973,9167	394993,8037
	2298	1379143,6177	395353,2632
	2299	1379170,0677	395403,1603
	2300	1379185,9001	395438,2121
	2301	1379185,9739	395438,1782
	2302	1379384,2216	395874,6260
	2303	1379420,8271	395949,0321
	2304	1379407,8741	395954,9872
	2305	1379445,9528	396034,8608
	2306	1379451,7969	396043,7370
	2307	1379454,1476	396047,3074
	2308	1379478,7016	396037,4883
	2309	1379513,7160	396023,4860
	2310	1379513,5724	396023,1738
	2311	1379505,9510	396006,6338
	2312	1379504,0101	395984,0971
	2313	1379504,5600	395983,7800
	2314	1379504,2000	395976,8200
	2315	1379501,6600	395932,9600
	2316	1379501,0000	395933,2500
	2317	1379499,6602	395933,5880
	2318	1379495,3366	395883,3842
	2319	1379462,0060	395803,5990
	2320	1379462,0003	395803,5968
	2321	1379381,5242	395727,6636
	2322	1379235,9802	395415,2597
	2323	1379229,2976	395400,9157
	2324	1379216,5550	395373,5644
	2325	1379191,1216	395319,1748
	2326	1379126,2593	395179,8817
	2327	1379125,9140	395180,0330

Сведения о характерных точках границ объекта	№ точки	Координаты	
		X	Y
	2328	1379124,5450	395176,8170
	2329	1379124,7829	395176,7112
	2330	1379103,6995	395131,4341
	2331	1379102,0250	395132,1670
	2332	1379100,5900	395128,9220
	2333	1379102,1993	395128,2124
	2334	1379092,5512	395107,4929
	2335	1379091,2170	395106,9960
	2336	1379090,6920	395107,2370
	2337	1379090,2320	395106,0220
	2338	1379089,8670	395105,0690
	2339	1379089,4030	395103,8540
	2340	1379090,0560	395103,6060
	2341	1379090,2968	395102,6515
	2342	1379022,9565	394958,0369
	2343	1379057,2534	394883,2457
	2344	1379056,7540	394883,0070
	2345	1379056,6950	394882,6490
	2346	1379058,4950	394878,9040
	2347	1379058,7940	394878,7150
	2348	1379059,2342	394878,9262
	2349	1379144,7948	394692,3447
	2350	1379145,1322	394692,6938
	2351	1379173,7328	394629,1243
	2352	1379241,9942	394480,3827
	2353	1379268,9148	394421,6930
	2354	1379268,9868	394421,5360
	2355	1379270,0420	394421,9940
	2356	1379273,7430	394413,4270
	2357	1379272,8760	394413,0540
	2358	1379462,6037	393999,2715
	2359	1379489,1840	393992,7657
	2360	1379465,0669	393967,6920
	2361	1379479,3498	393961,9275
	2362	1379501,0361	393960,7567
	2363	1379525,5434	393970,8360
	2364	1379541,7887	393983,7808
	2365	1379998,3096	394458,0912
	2366	1380044,6913	394506,2803
	2367	1380525,5477	395005,8745
	2368	1380580,1749	395099,2753
	2369	1380580,1800	395099,2840
	2370	1380596,4370	395114,3770
	2371	1380597,4010	395113,3110
	2372	1380597,9120	395112,7930

Сведения о характерных точках границ объекта	№ точки	Координаты	
		X	Y
	2373	1380603,7370	395118,3590
	2374	1380603,2990	395118,8190
	2375	1380602,2950	395119,8150
	2376	1380608,2340	395125,3300
	2377	1380609,0900	395124,2235
	2378	1380613,2684	395128,1294
	2379	1380612,4280	395129,2210
	2380	1380620,5560	395136,7770
	2381	1380621,3613	395135,6773
	2382	1380625,8981	395139,9075
	2383	1380625,0750	395140,9710
	2384	1380625,6954	395141,5470
	2385	1380648,1210	395162,3710
	2386	1380649,1540	395161,9218
	2387	1380649,1542	395161,9220
	2388	1380649,7010	395161,6840
	2389	1380668,2620	395178,7410
	2390	1380669,8020	395179,9530
	2391	1380684,1980	395193,8520
	2392	1380683,7326	395194,3580
	2393	1380683,7364	395194,3615
	2394	1380683,2740	395194,8630
	2395	1380686,9201	395198,0324
	2396	1380704,6890	395213,4780
	2397	1380705,5155	395214,1957
	2398	1380705,5200	395214,2000
	2399	1380705,5267	395214,2062
	2400	1380731,2174	395238,3874
	2401	1380742,1780	395248,7040
	2402	1380740,9480	395249,9820
	2403	1380799,8694	395305,0206
	2404	1380801,2460	395303,5200
	2405	1380818,1693	395319,3069
	2406	1380820,3800	395321,3700
	2407	1380820,3804	395321,3696
	2408	1380820,3830	395321,3720
	2409	1380820,4010	395321,3940
	2410	1380820,3170	395321,4780
	2411	1380818,9480	395322,8500
	2412	1380817,5476	395324,2474
	2413	1380816,4700	395323,0900
	2414	1380814,2283	395325,5361
	2415	1380813,2910	395326,5550
	2416	1380810,8850	395327,6720
	2417	1380807,0380	395331,5920

Сведения о характерных точках границ объекта	№ точки	Координаты	
		X	Y
	2418	1380813,3653	395338,1826
	2419	1380814,8500	395339,7300
	2420	1380820,9557	395334,5993
	2421	1380821,2402	395334,3604
	2422	1380821,2990	395334,3110
	2423	1380822,8970	395336,0916
	2424	1380822,3619	395336,3688
	2425	1380822,0650	395336,5190
	2426	1380829,5018	395343,2087
	2427	1380832,8550	395346,2250
	2428	1380832,8988	395346,1965
	2429	1380840,1900	395342,6800
	2430	1380842,2100	395341,7400
	2431	1380843,4900	395342,9400
	2432	1380844,3700	395343,7500
	2433	1380845,0800	395344,4200
	2434	1380845,5700	395344,8700
	2435	1380846,4400	395345,6900
	2436	1380854,3700	395353,0900
	2437	1380855,8300	395354,4600
	2438	1380858,1100	395356,5400
	2439	1380865,4900	395363,4200
	2440	1380868,4800	395366,2100
	2441	1380868,7800	395365,8800
	2442	1380871,9600	395362,3800
	2443	1380876,5800	395366,5600
	2444	1380877,0700	395367,9700
	2445	1380876,7200	395369,4300
	2446	1380874,9000	395371,4200
	2447	1380874,5100	395371,8400
	2448	1380885,3300	395381,9400
	2449	1380886,4500	395383,0200
	2450	1380887,6700	395384,1600
	2451	1380889,5100	395385,8800
	2452	1380894,9800	395390,9800
	2453	1380897,3900	395393,2300
	2454	1380899,9000	395395,5700
	2455	1380937,5900	395430,7400
	2456	1380937,5923	395430,7375
	2457	1380937,6210	395430,7840
	2458	1381046,2890	395532,1700
	2459	1381046,5480	395531,8860
	2460	1381058,4540	395542,9670
	2461	1381058,4698	395542,9802
	2462	1381058,2100	395543,2800

Сведения о характерных точках границ объекта	№ точки	Координаты	
		X	Y
	2463	1381058,2102	395543,2802
	2464	1381058,2060	395543,2850
	2465	1381110,4080	395591,9900
	2466	1381125,0698	395605,6703
	2467	1381124,1250	395607,1960
	2468	1381122,5260	395609,7660
	2469	1381120,6650	395612,7880
	2470	1381226,8910	395716,9920
	2471	1381550,1600	396020,7520
	2472	1381557,9860	396060,0260
	2473	1381586,9380	396068,9430
	2474	1381594,5199	396043,7099
	2475	1381594,5200	396043,7100
	2476	1381597,0183	396046,0323
	2477	1381598,0660	396047,0100
	2478	1381608,3560	396056,6060
	2479	1381609,9330	396058,0880
	2480	1381618,8710	396066,4170
	2481	1381619,0100	396066,2890
	2482	1381635,4530	396081,7470
	2483	1381647,6950	396093,1390
	2484	1381657,6602	396102,4702
	2485	1381659,4670	396104,1620
	2486	1381671,8150	396115,7210
	2487	1381673,5700	396117,4660
	2488	1381684,5240	396127,5950
	2489	1381709,8730	396151,3310
	2490	1381714,1910	396155,3640
	2491	1381720,0200	396160,8060
	2492	1381720,9550	396159,9380
	2493	1381721,7360	396159,2040
	2494	1381725,9590	396163,1090
	2495	1381726,6270	396163,8360
	2496	1381730,3790	396167,2190
	2497	1381733,0030	396169,5920
	2498	1381732,1310	396170,4900
	2499	1381731,2950	396171,3220
	2500	1381736,0730	396175,7790
	2501	1381743,6690	396182,8700
	2502	1381744,0410	396182,4950
	2503	1381746,8550	396184,3740
	2504	1381748,0920	396185,2060
	2505	1381747,9900	396185,4550
	2506	1381747,5850	396186,5200
	2507	1381748,6400	396187,5020

Сведения о характерных точках границ объекта	№ точки	Координаты	
		X	Y
	2508	1381792,0160	396227,9810
	2509	1381792,4760	396227,2760
	2510	1381793,8960	396225,1010
	2511	1381793,9674	396225,1825
	2512	1381793,9100	396225,1500
	2513	1381792,4800	396227,3200
	2514	1381767,2900	396265,7000
	2515	1381778,8400	396275,7700
	2516	1381790,2700	396286,9400
	2517	1381800,5600	396296,3000
	2518	1381811,9700	396307,3700
	2519	1381811,4200	396307,7000
	2520	1381812,3500	396308,6900
	2521	1381813,1500	396309,1500
	2522	1381813,9100	396307,7900
	2523	1381816,6400	396310,0900
	2524	1381816,7900	396310,7300
	2525	1381820,2400	396314,0000
	2526	1381819,9800	396314,3900
	2527	1381823,6300	396317,8500
	2528	1381801,8500	396352,3100
	2529	1381812,0200	396361,9300
	2530	1381812,1900	396361,6900
	2531	1381823,4200	396371,9700
	2532	1381845,3900	396338,5500
	2533	1381843,9500	396337,2100
	2534	1381867,7500	396298,6800
	2535	1381867,7410	396298,6425
	2536	1381869,8240	396300,5894
	2537	1381869,8200	396300,5900
	2538	1381848,3600	396339,1100
	2539	1381862,4200	396347,4400
	2540	1381870,2000	396352,7000
	2541	1381871,2800	396353,4300
	2542	1381885,6600	396335,6900
	2543	1381895,0100	396324,0900
	2544	1381895,0130	396324,0896
	2545	1381895,0080	396324,0960
	2546	1381900,9400	396329,5970
	2547	1381979,2500	396402,6000
	2548	1381980,7320	396403,9910
	2549	1381990,3720	396412,9880
	2550	1381993,9710	396416,3650
	2551	1382001,2310	396423,1570
	2552	1382006,7170	396428,2960

Сведения о характерных точках границ объекта	№ точки	Координаты	
		X	Y
	2553	1382006,7240	396428,3400
	2554	1382001,8480	396435,7280
	2555	1382002,0230	396439,7320
	2556	1382002,6510	396443,3130
	2557	1382002,7200	396444,4150
	2558	1382003,0780	396447,4920
	2559	1382003,4970	396452,2190
	2560	1382007,5850	396463,2420
	2561	1382010,9180	396491,9050
	2562	1382010,5460	396527,3870
	2563	1382009,2280	396533,2410
	2564	1382007,0530	396543,0930
	2565	1382025,2190	396661,0640
	2566	1382027,8320	396678,0840
	2567	1382021,2440	396682,9500
	2568	1382020,9520	396682,7450
	2569	1382020,2730	396683,6610
	2570	1382007,7610	396692,8780
	2571	1382010,9400	396695,7390
	2572	1382011,7790	396695,7610
	2573	1382016,1480	396697,9510
	2574	1382026,2520	396705,7660
	2575	1382020,8266	396710,8960
	2576	1382029,8443	396725,0566
	2577	1382038,6112	396738,5835
	2578	1382044,7240	396734,6080
	2579	1382047,6550	396737,1520
	2580	1382047,6556	396737,1515
	2581	1382058,9560	396728,9250
	2582	1382058,8802	396728,7686
	2583	1382118,9046	396687,1872
	2584	1382186,3272	396676,6476
	2585	1382191,8450	396678,8180
	2586	1382200,0060	396674,7520
	2587	1382211,6820	396679,4600
	2588	1382213,6610	396674,6530
	2589	1382214,2700	396673,1970
	2590	1382218,3980	396674,8980
	2591	1382221,6470	396676,2480
	2592	1382222,0010	396675,4010
	2593	1382222,8679	396673,3082
	2594	1382229,6620	396676,1280
	2595	1382247,7520	396683,6360
	2596	1382248,0025	396683,0331
	2597	1382247,9600	396683,1390

Сведения о характерных точках границ объекта	№ точки	Координаты	
		X	Y
	2598	1382254,8510	396685,9790
	2599	1382260,0936	396688,1520
	2600	1382265,3480	396690,3300
	2601	1382271,4730	396700,2430
	2602	1382271,6560	396700,5350
	2603	1382277,9450	396710,6600
	2604	1382278,8170	396714,6020
	2605	1382281,2440	396720,1320
	2606	1382295,5010	396731,3380
	2607	1382307,1421	396713,4823
	2608	1382316,7668	396721,3286
	2609	1382350,0471	396748,4600
	2610	1382345,2643	396754,8580
	2611	1382343,0420	396753,1170
	2612	1382337,7020	396759,9210
	2613	1382340,0804	396761,7926
	2614	1382333,2128	396770,9794
	2615	1382330,8260	396769,5390
	2616	1382326,5740	396776,4660
	2617	1382328,2778	396777,5809
	2618	1382280,1362	396841,9802
	2619	1382299,3323	396832,9175
	2620	1382339,9037	396780,6721
	2621	1382349,7238	396769,7772
	2622	1382359,9974	396758,3793
	2623	1382360,7080	396759,0230
	2624	1382364,6070	396762,6040
	2625	1382369,9170	396767,4540
	2626	1382388,8100	396784,7370
	2627	1382388,8610	396784,7770
	2628	1382390,4410	396786,2190
	2629	1382391,8610	396787,5110
	2630	1382396,1940	396791,4930
	2631	1382399,8550	396794,8260
	2632	1382412,0780	396806,0130
	2633	1382418,7320	396812,0940
	2634	1382419,4730	396812,7730
	2635	1382419,9840	396813,2440
	2636	1382420,2070	396813,4440
	2637	1382421,4040	396814,5430
	2638	1382422,2800	396815,3420
	2639	1382427,3650	396819,9890
	2640	1382439,1940	396830,8080
	2641	1382446,5780	396837,5600
	2642	1382450,9180	396841,5280

Сведения о характерных точках границ объекта	№ точки	Координаты	
		X	Y
	2643	1382452,7830	396843,2320
	2644	1382458,2980	396848,2800
	2645	1382462,0878	396851,7494
	2646	1382532,0596	396916,1504
	2647	1382602,2526	396981,1802
	2648	1382764,9048	397094,1814
	2649	1382765,0880	397093,9210
	2650	1382790,2796	397111,8103
	2651	1382889,6333	397180,8355
	2652	1382880,3080	397194,1390
	2653	1382896,6600	397205,4580
	2654	1382898,3610	397209,0530
	2655	1382853,3600	397274,8230
	2656	1382864,6983	397277,0245
	2657	1382849,3520	397300,0834
	2658	1382861,6831	397308,2793
	2659	1382860,7202	397320,6469
	2660	1382902,0606	397314,7085
	2661	1382942,5468	397313,8559
	2662	1382981,1787	397319,2374
	2663	1382995,0493	397299,1549
	2664	1383002,4180	397305,6510
	2665	1383015,6100	397300,2890
	2666	1383019,8620	397297,6280
	2667	1383023,7560	397298,7630
	2668	1383026,6800	397302,1610
	2669	1383032,3590	397304,0810
	2670	1383043,1277	397290,0125
	2671	1383071,7853	397309,5282
	2672	1383079,2215	397303,3410
	2673	1383114,8859	397338,7952
	2674	1383122,5407	397332,6216
	2675	1383179,0822	397383,6194
	2676	1383223,6959	397417,9485
	2677	1383246,6188	397440,3229
	2678	1383268,1495	397472,7516
	2679	1383271,5904	397477,9342
	2680	1383289,8243	397505,3974
	2681	1383301,8840	397529,5456
	2682	1383319,1001	397564,0188
	2683	1383309,6853	397571,1447
	2684	1383309,6844	397571,1456
	2685	1383314,0190	397579,5940
	2686	1383335,6850	397621,7920
	2687	1383335,4150	397622,4270

Сведения о характерных точках границ объекта	№ точки	Координаты	
		X	Y
	2688	1383341,2550	397635,3300
	2689	1383341,2550	397635,3510
	2690	1383347,5850	397649,3203
	2691	1383347,5880	397649,3270
	2692	1383352,4280	397660,2150
	2693	1383373,3491	397706,7972
	2694	1383393,2680	397751,1480
	2695	1383393,2460	397751,1700
	2696	1383410,1930	397796,7330
	2697	1383414,1640	397817,4170
	2698	1383413,5730	397817,3880
	2699	1383415,4930	397830,9480
	2700	1383415,4600	397830,9770
	2701	1383417,1350	397842,7010
	2702	1383417,1350	397842,7230
	2703	1383417,2080	397843,2150
	2704	1383417,2080	397843,2230
	2705	1383419,3070	397857,9320
	2706	1383419,3114	397857,9642
	2707	1383430,4170	397927,8770
	2708	1383434,9980	397957,5000
	2709	1383451,5180	398007,8810
	2710	1383452,5550	398013,6160
	2711	1383453,5290	398014,5680
	2712	1383454,3030	398020,4300
	2713	1383455,7590	398028,7780
	2714	1383456,7920	398033,8550
	2715	1383458,1680	398042,4430
	2716	1383462,0890	398067,0840
	2717	1383466,3960	398094,1160
	2718	1383469,1290	398111,3010
	2719	1383471,4910	398126,0390
	2720	1383471,4993	398126,0813
	2721	1383472,4586	398132,1925
	2722	1383473,0930	398135,7560
	2723	1383476,4550	398154,6040
	2724	1383479,6850	398172,7120
	2725	1383481,5940	398183,3880
	2726	1383483,0650	398191,6220
	2727	1383486,2810	398210,0550
	2728	1383487,8580	398219,1290
	2729	1383491,4930	398240,0140
	2730	1383494,7630	398258,8190
	2731	1383497,9130	398276,9190
	2732	1383501,9250	398299,9070

Сведения о характерных точках границ объекта	№ точки	Координаты	
		X	Y
	2733	1383505,3480	398319,5800
	2734	1383508,5530	398338,0350
	2735	1383508,6000	398338,2760
	2736	1383513,4000	398366,0410
	2737	1383514,9550	398375,0750
	2738	1383517,5430	398390,0880
	2739	1383519,9520	398404,0520
	2740	1383522,0000	398415,8710
	2741	1383523,2228	398428,9419
	2742	1383524,8790	398437,0080
	2743	1383527,1170	398448,0750
	2744	1383527,1170	398448,0820
	2745	1383530,9240	398467,0220
	2746	1383530,9240	398467,0300
	2747	1383531,4200	398469,8400
	2748	1383534,3290	398486,2180
	2749	1383540,1880	398514,6910
	2750	1383543,1990	398535,2770
	2751	1383546,6590	398555,9690
	2752	1383549,9950	398575,9490
	2753	1383553,3570	398596,5350
	2754	1383556,9160	398616,7740
	2755	1383560,2990	398636,0540
	2756	1383561,3170	398648,1390
	2757	1383563,3100	398659,5310
	2758	1383565,5920	398672,6380
	2759	1383568,8660	398691,3910
	2760	1383571,2600	398709,3530
	2761	1383571,2600	398709,3680
	2762	1383572,3330	398715,1020
	2763	1383574,3770	398727,5450
	2764	1383574,0960	398727,5920
	2765	1383577,0600	398744,6410
	2766	1383579,9840	398761,7090
	2767	1383579,8890	398761,7450
	2768	1383580,3960	398764,6690
	2769	1383581,6000	398764,9170
	2770	1383583,8630	398776,9510
	2771	1383582,9770	398777,5860
	2772	1383582,6300	398777,8270
	2773	1383583,0600	398780,3670
	2774	1383583,1630	398780,3530
	2775	1383585,8193	398795,9118
	2776	1383586,1410	398797,7960
	2777	1383589,0650	398814,9070

Сведения о характерных точках границ объекта	№ точки	Координаты	
		X	Y
	2778	1383589,7550	398814,8090
	2779	1383593,4810	398834,8250
	2780	1383594,4560	398834,6470
	2781	1383596,0275	398843,4003
	2782	1383599,0620	398860,3020
	2783	1383608,1250	398906,4970
	2784	1383608,1250	398906,5040
	2785	1383611,8590	398925,5790
	2786	1383615,5780	398946,0370
	2787	1383612,9900	398946,3550
	2788	1383616,2564	398964,2320
	2789	1383616,9180	398967,8530
	2790	1383616,0270	398968,0070
	2791	1383613,8120	398968,4120
	2792	1383614,1840	398970,8320
	2793	1383615,5930	398980,2200
	2794	1383615,7106	398980,9917
	2795	1383622,3565	398980,2885
	2796	1383646,2902	399115,7842
	2797	1383642,3758	399252,0446
	2798	1383671,1953	399315,5602
	2799	1383733,0694	399655,0167
	2800	1383702,6647	399717,8702
	2801	1383679,8900	399724,1564
	2802	1383683,7597	399746,4029
	2803	1383705,6864	399740,8609
	2804	1383718,0395	399750,8367
	2805	1383723,7122	399755,4222
	2806	1383727,3192	399758,3466
	2807	1383728,5349	399759,3249
	2808	1383737,8049	399766,8146
	2809	1383739,3762	399768,0883
	2810	1383740,6907	399769,1481
	2811	1383742,9242	399770,9518
	2812	1383744,3276	399772,0829
	2813	1383745,0095	399772,6332
	2814	1383746,3633	399773,7336
	2815	1383747,6876	399774,8036
	2816	1383749,0021	399775,8634
	2817	1383751,7099	399778,0542
	2818	1383760,8956	399828,6729
	2819	1383761,2640	399830,7051
	2820	1383761,6357	399832,7628
	2821	1383762,5336	399837,7267
	2822	1383763,4179	399842,6232

Сведения о характерных точках границ объекта	№ точки	Координаты	
		X	Y
	2823	1383777,5115	399920,3274
	2824	1383785,1645	399962,5197
	2825	1383787,8511	399962,0487
	2826	1383788,2361	399964,3307
	2827	1383788,2400	399964,3300
	2828	1383805,5400	400059,2800
	2829	1383805,5450	400059,2813
	2830	1383837,4269	400234,5205
	2831	1383837,4259	400234,5205
	2832	1383859,4003	400355,3035
	2833	1383892,0020	400535,7201
	2834	1383902,0930	400591,5637
	2835	1383902,0914	400591,5638
	2836	1383902,0920	400591,5670
	2837	1383917,9080	400590,1400
	2838	1383918,8451	400590,0448
	2839	1383925,3430	400625,7670
	2840	1383927,9820	400640,2320
	2841	1383928,3400	400642,1960
	2842	1383945,0722	400734,1584
	2843	1383945,6000	400737,0590
	2844	1383948,1410	400748,4440
	2845	1383948,5607	400750,3285
	2846	1383955,1780	400780,0420
	2847	1383963,6930	400818,2680
	2848	1383965,4750	400824,9260
	2849	1384005,5260	400999,5780
	2850	1384041,5712	400990,1045
	2851	1384150,2184	401265,1381
	2852	1384174,2158	401325,8861
	2853	1384211,2770	401419,7040
	2854	1384218,5853	401444,2315
	2855	1384253,4560	401561,2620
	2856	1384253,4410	401561,2620
	2857	1384253,4405	401561,2622
	2858	1384253,4405	401561,2622
	2859	1384218,8540	401572,3440
	2860	1384218,8500	401572,3500
	2861	1384221,9400	401588,4700
	2862	1384210,5400	401598,8800
	2863	1384214,5300	401603,8200
	2864	1384201,1700	401612,3900
	2865	1384126,8100	401784,4100
	2866	1384107,8100	401824,3300
	2867	1384144,4500	401843,3100

Сведения о характерных точках границ объекта	№ точки	Координаты	
		X	Y
	2868	1384099,8100	401958,2700
	2869	1384150,3700	402078,2300
	2870	1384192,2000	402113,5400
	2871	1384185,0205	402131,9573
	2872	1384185,0254	402131,9620
	2873	1384146,9350	402229,6713
	2874	1384304,8335	402299,6144
	2875	1384304,8350	402299,6198
	2876	1384309,2600	402301,5800
	2877	1384327,2900	402367,2200
	2878	1384388,9500	402358,4900
	2879	1384412,6300	402376,1700
	2880	1384421,4100	402390,8700
	2881	1384435,5200	402490,8100
	2882	1384439,2500	402501,8200
	2883	1384439,1006	402501,8233
	2884	1384445,1753	402503,5025
	2885	1384496,7709	402497,0910
	2886	1384516,7390	402506,0755
	2887	1384516,7404	402506,0902
	2888	1385218,7133	402632,2363
	2889	1385218,7139	402632,2352
	2890	1385218,7130	402632,2340
	2891	1385218,8447	402631,9936
	2892	1385230,3974	402610,6524
	2893	1385239,7770	402593,3220
	2894	1385244,1253	402592,0295
	2895	1385262,9853	402586,4180
	2896	1385262,9890	402586,4226
	2897	1385271,1349	402583,3907
	2898	1385302,9039	402619,9199
	2899	1385326,3220	402607,4110
	2900	1385342,2840	402604,1910
	2901	1385365,5670	402595,0880
	2902	1385389,0290	402591,7890
	2903	1385407,4980	402591,2340
	2904	1385407,5240	402591,2340
	2905	1385431,5370	402590,4820
	2906	1385408,7030	402491,8410
	2907	1385406,8920	402484,0150
	2908	1385406,8266	402472,7669
	2909	1385406,4180	402402,5250
	2910	1385324,5270	402256,6020
	2911	1385259,0160	402139,8600
	2912	1385190,8530	402018,4070

Сведения о характерных точках границ объекта	№ точки	Координаты	
		X	Y
	2913	1385179,9737	401999,0169
	2914	1385179,9721	401999,0179
	2915	1385157,5939	401959,1244
	2916	1385145,1497	401949,7280
	2917	1385143,0846	401948,1678
	2918	1385055,6069	402009,8337
	2919	1385050,5982	402016,4503
	2920	1385048,2813	402019,4973
	2921	1385045,3539	402017,2742
	2922	1385032,8502	402026,1980
	2923	1385032,8484	402026,1973
	2924	1384985,4210	402007,9863
	2925	1384979,2183	401995,3514
	2926	1384969,4072	401985,2431
	2927	1384956,9629	401978,6662
	2928	1384943,0862	401976,2587
	2929	1384929,1438	401978,2511
	2930	1384916,5088	401984,4538
	2931	1384906,4005	401994,2649
	2932	1384792,1405	401984,0784
	2933	1384756,8509	401976,9006
	2934	1384744,4066	401970,3237
	2935	1384730,5298	401967,9162
	2936	1384722,0010	401969,0692
	2937	1384721,9990	401969,0690
	2938	1384696,4380	401942,0560
	2939	1384635,5710	401877,7360
	2940	1384643,6880	401867,1210
	2941	1384649,7180	401859,2410
	2942	1384649,7165	401859,2408
	2943	1384787,3833	401679,4290
	2944	1384664,9212	401586,8974
	2945	1384664,9200	401586,8960
	2946	1384647,2140	401578,6440
	2947	1384654,8370	401562,6920
	2948	1384639,0800	401524,8679
	2949	1384645,1080	401512,3850
	2950	1384634,3345	401503,2967
	2951	1384627,7900	401497,7800
	2952	1384594,1922	401454,9060
	2953	1384578,4150	401434,7757
	2954	1384578,4091	401434,7761
	2955	1384578,4031	401434,7605
	2956	1384478,3180	401307,0620
	2957	1384465,6960	401290,9470

Сведения о характерных точках границ объекта	№ точки	Координаты	
		X	Y
	2958	1384465,6989	401290,9459
	2959	1384465,6979	401290,9446
	2960	1384369,2487	401354,3174
	2961	1384369,2484	401354,3166
	2962	1384332,7502	401378,2980
	2963	1384312,9023	401391,3402
	2964	1384291,7899	401405,2122
	2965	1384291,7902	401405,2130
	2966	1384291,7899	401405,2132
	2967	1384291,0858	401405,6759
	2968	1384279,6550	401375,3535
	2969	1384276,7060	401377,0470
	2970	1384273,5310	401371,2650
	2971	1384269,8080	401362,8960
	2972	1384272,5820	401358,7090
	2973	1384269,8920	401353,8400
	2974	1384268,4870	401351,2630
	2975	1384264,7860	401341,9080
	2976	1384266,2347	401340,7555
	2977	1384243,8977	401285,4243
	2978	1384227,8518	401294,7415
	2979	1384140,9500	401083,4800
	2980	1384024,4000	400807,8000
	2981	1384024,2635	400807,8402
	2982	1384024,1900	400807,6200
	2983	1384001,6132	400724,1247
	2984	1383979,1079	400724,3575
	2985	1383952,1973	400586,2464
	2986	1383940,6107	400526,7816
	2987	1383832,7480	399973,2069
	2988	1383794,3602	399778,4548
	2989	1383849,1869	399760,1219
	2990	1383849,1310	399759,8450
	2991	1383848,8680	399758,5600
	2992	1383848,6403	399757,4306
	2993	1383916,7705	399756,5413
	2994	1383915,2210	399741,1930
	2995	1383907,3468	399671,0599
	2996	1383867,7763	399678,8366
	2997	1383862,8040	399651,8090
	2998	1383833,0420	399484,1900
	2999	1383842,8330	399482,5640
	3000	1383838,3771	399458,1341
	3001	1383823,8980	399460,6950
	3002	1383788,4240	399259,2260

Сведения о характерных точках границ объекта	№ точки	Координаты	
		X	Y
	3003	1383788,0340	399259,2770
	3004	1383787,6170	399256,5140
	3005	1383787,9390	399256,4590
	3006	1383778,6680	399203,7750
	3007	1383774,6490	399179,6370
	3008	1383750,7050	399042,4850
	3009	1383738,6050	398973,2260
	3010	1383745,6750	398971,9710
	3011	1383743,7049	398960,8161
	3012	1383747,5483	398960,1564
	3013	1383745,6254	398949,6135
	3014	1383755,0356	398948,3625
	3015	1383724,8513	398761,4475
	3016	1383697,3501	398768,2647
	3017	1383688,4430	398720,4961
	3018	1383687,0779	398720,7019
	3019	1383686,3810	398720,8070
	3020	1383684,9320	398717,6930
	3021	1383675,8800	398651,5410
	3022	1383677,5010	398650,9420
	3023	1383676,5110	398644,6350
	3024	1383674,4780	398644,8760
	3025	1383671,0510	398645,4420
	3026	1383656,4950	398545,3480
	3027	1383625,7950	398338,1700
	3028	1383625,1380	398337,5130
	3029	1383624,2400	398327,7160
	3030	1383622,7870	398317,9090
	3031	1383622,5570	398317,9420
	3032	1383620,4440	398302,1080
	3033	1383568,1940	397949,4560
	3034	1383567,0410	397941,9660
	3035	1383565,2631	397930,4098
	3036	1383515,1123	397923,1618
	3037	1383468,5576	397661,5444
	3038	1383468,2610	397661,5000
	3039	1383465,2644	397655,6407
	3040	1383463,1110	397651,4300
	3041	1383460,3580	397646,0720
	3042	1383460,4900	397645,2280
	3043	1383464,4280	397645,5200
	3044	1383462,6650	397635,0740
	3045	1383463,1419	397631,1106
	3046	1383460,5549	397616,0241
	3047	1383449,9882	397554,4029

Сведения о характерных точках границ объекта	№ точки	Координаты	
		X	Y
	3048	1383616,6920	397476,3353
	3049	1383605,7584	397411,1242
	3050	1383597,8100	397412,3440
	3051	1383595,0360	397412,7450
	3052	1383593,9630	397410,0770
	3053	1383593,0100	397410,4490
	3054	1383591,3420	397406,3320
	3055	1383589,9590	397402,9710
	3056	1383590,9550	397402,5760
	3057	1383590,2620	397400,8390
	3058	1383588,9880	397397,6530
	3059	1383600,2439	397393,5575
	3060	1383572,5786	397331,2117
	3061	1383566,0915	397338,3702
	3062	1383574,6550	397350,0710
	3063	1383568,2710	397353,9040
	3064	1383570,2270	397358,5720
	3065	1383540,2610	397370,6640
	3066	1383538,7973	397368,4890
	3067	1383531,9778	397376,0142
	3068	1383511,3373	397382,7975
	3069	1383505,1850	397399,1203
	3070	1383465,8725	397416,9308
	3071	1383465,3555	397415,0690
	3072	1383456,4886	397415,4168
	3073	1383457,8941	397420,5454
	3074	1383448,9844	397424,5819
	3075	1383410,8227	397422,5942
	3076	1383407,0882	397422,3997
	3077	1383406,1967	397422,7173
	3078	1383399,5969	397425,0684
	3079	1383392,9443	397423,0699
	3080	1383378,5600	397418,7488
	3081	1383353,7993	397384,8419
	3082	1383344,9317	397372,6987
	3083	1383323,9559	397343,9748
	3084	1383322,4354	397342,6214
	3085	1383284,8868	397321,1619
	3086	1383235,0140	397295,0508
	3087	1383203,6989	397252,0119
	3088	1383188,3893	397193,4508
	3089	1383176,5592	397167,3452
	3090	1383165,2071	397159,5279
	3091	1383165,6033	397158,9819
	3092	1383170,0410	397115,1790

Сведения о характерных точках границ объекта	№ точки	Координаты	
		X	Y
	3093	1383170,0400	397115,1800
	3094	1383166,3441	397108,5797
	3095	1383163,6900	397103,8400
	3096	1383145,0900	397070,6600
	3097	1383140,4500	397024,5800
	3098	1383143,8800	396964,5200
	3099	1383189,5000	396902,9000
	3100	1383046,6858	396801,8253
	3101	1383046,6858	396801,8253
	3102	1383046,6500	396801,8000
	3103	1383042,2300	396798,6600
	3104	1382987,1700	396878,7400
	3105	1382911,6300	396988,6200
	3106	1382890,1006	397022,2278
	3107	1382858,2244	396999,3979
	3108	1382879,9300	396966,7300
	3109	1382910,4100	396922,2500
	3110	1382955,9600	396855,7600
	3111	1382955,9600	396855,7500
	3112	1382954,1500	396854,4300
	3113	1382943,5300	396846,6000
	3114	1382886,6200	396810,3100
	3115	1382882,5100	396807,7000
	3116	1382885,4632	396801,7747
	3117	1382885,6200	396801,4600
	3118	1382885,1300	396800,8900
	3119	1382883,4100	396798,8400
	3120	1382884,1700	396797,6300
	3121	1382887,3900	396792,5600
	3122	1382898,0500	396775,7900
	3123	1382902,2700	396766,3900
	3124	1382905,0000	396760,2000
	3125	1382878,1600	396742,3700
	3126	1382777,0400	396895,6600
	3127	1382762,4800	396917,7400
	3128	1382756,2800	396926,2200
	3129	1382657,7974	396855,8288
	3130	1382666,0600	396843,0800
	3131	1382669,2700	396838,2800
	3132	1382677,0700	396826,6200
	3133	1382679,2300	396823,3900
	3134	1382696,2000	396797,9800
	3135	1382696,0400	396799,4000
	3136	1382696,2600	396797,5000
	3137	1382696,8800	396796,1700

Сведения о характерных точках границ объекта	№ точки	Координаты	
		X	Y
	3138	1382693,5100	396793,8600
	3139	1382699,7500	396784,6400
	3140	1382704,0400	396787,5300
	3141	1382704,8700	396788,0900
	3142	1382707,4100	396784,3400
	3143	1382706,5900	396783,7800
	3144	1382702,3000	396780,8700
	3145	1382735,4500	396731,9400
	3146	1382734,7000	396731,4400
	3147	1382734,0700	396731,0100
	3148	1382741,0300	396720,7200
	3149	1382736,0600	396717,3600
	3150	1382736,8900	396716,1300
	3151	1382727,4700	396709,7500
	3152	1382716,4500	396702,2900
	3153	1382715,6300	396703,5200
	3154	1382710,5300	396700,0600
	3155	1382703,5500	396710,3600
	3156	1382702,2500	396709,4700
	3157	1382674,0300	396751,1300
	3158	1382669,1500	396747,8100
	3159	1382668,3100	396747,2500
	3160	1382667,9100	396746,9800
	3161	1382658,0800	396740,5100
	3162	1382606,4600	396705,6700
	3163	1382596,6700	396698,7200
	3164	1382584,8800	396690,7500
	3165	1382574,2700	396706,5800
	3166	1382560,2400	396727,5300
	3167	1382556,9000	396732,6400
	3168	1382541,2700	396756,5700
	3169	1382535,4900	396765,4800
	3170	1382535,0000	396766,1800
	3171	1382529,4100	396774,7300
	3172	1382525,5400	396780,6600
	3173	1382469,7800	396743,7400
	3174	1382438,8800	396718,9100
	3175	1382400,7600	396684,9000
	3176	1382406,3700	396676,4400
	3177	1382410,4200	396670,3300
	3178	1382417,8600	396659,1100
	3179	1382417,8616	396659,1075
	3180	1382417,8437	396659,0888
	3181	1382414,3658	396655,4448
	3182	1382419,5824	396649,7015

Сведения о характерных точках границ объекта	№ точки	Координаты	
		X	Y
	3183	1382389,9772	396622,8547
	3184	1382389,3898	396622,2739
	3185	1382406,1474	396596,2408
	3186	1382382,9208	396583,0039
	3187	1382375,6420	396578,8556
	3188	1382359,0964	396569,4262
	3189	1382338,0627	396557,4390
	3190	1382352,1246	396543,6409
	3191	1382389,7236	396506,7469
	3192	1382403,8487	396492,8867
	3193	1382436,5258	396477,5252
	3194	1382447,9164	396503,6662
	3195	1382493,6150	396482,8939
	3196	1382482,2139	396456,0471
	3197	1382527,0455	396434,9717
	3198	1382524,4715	396433,2547
	3199	1382737,3403	396332,8410
	3200	1382818,6562	396298,5698
	3201	1382869,3894	396274,8540
	3202	1383006,0619	396168,8022
	3203	1383097,8993	396223,8779
	3204	1383101,3311	396217,6940
	3205	1383096,5260	396212,4100
	3206	1383103,6784	396193,1378
	3207	1383153,8658	396152,1779
	3208	1383167,3180	396154,6710
	3209	1383170,6793	396138,4557
	3210	1383175,7639	396134,3059
	3211	1383199,9511	396113,3989
	3212	1383207,3901	396105,8206
	3213	1383199,2630	396104,6140
	3214	1383198,7340	396104,5380
	3215	1383201,4090	396084,8530
	3216	1383201,9900	396084,9410
	3217	1383224,1833	396088,7132
	3218	1383234,1316	396078,5787
	3219	1383235,8250	396068,1330
	3220	1383243,0936	396069,4491
	3221	1383266,6844	396045,4168
	3222	1383269,9450	396045,9630
	3223	1383270,5797	396041,4486
	3224	1383280,6704	396031,1691
	3225	1383280,8620	396030,0210
	3226	1383280,3232	396029,9330
	3227	1383283,2791	396010,1333

Сведения о характерных точках границ объекта	№ точки	Координаты	
		X	Y
	3228	1383282,7102	396010,0548
	3229	1383285,0240	395991,0729
	3230	1383285,1149	395990,3268
	3231	1383287,9013	395990,7590
	3232	1383287,9689	395990,7695
	3233	1383287,9711	395990,7514
	3234	1383290,4336	395971,0425
	3235	1383288,5164	395970,8338
	3236	1383291,4965	395950,7544
	3237	1383293,6025	395951,0459
	3238	1383295,2810	395935,1810
	3239	1383295,7567	395930,6841
	3240	1383300,0996	395911,1052
	3241	1383303,1949	395891,3476
	3242	1383306,6400	395891,8856
	3243	1383322,3369	395870,6792
	3244	1383341,6607	395853,2441
	3245	1383363,2329	395825,8906
	3246	1383366,8209	395824,0638
	3247	1383380,7748	395801,8577
	3248	1383390,7816	395789,4646
	3249	1383393,9085	395786,4812
	3250	1383399,1524	395781,4780
	3251	1383443,0378	395733,4134
	3252	1383449,7975	395714,0805
	3253	1383450,7851	395714,2553
	3254	1383454,7960	395708,9969
	3255	1383466,1281	395694,1403
	3256	1383466,9231	395694,2635
	3257	1383480,5565	395677,0023
	3258	1383508,0721	395680,3334
	3259	1383505,1378	395700,0234
	3260	1383502,3512	395721,9061
	3261	1383529,4488	395726,4111
	3262	1383538,3723	395726,2942
	3263	1383551,7769	395727,9411
	3264	1383565,5478	395729,6303
	3265	1383565,7164	395730,3929
	3266	1383570,8380	395731,1674
	3267	1383574,8300	395710,7900
	3268	1383574,7900	395710,7830
	3269	1383577,3260	395691,1500
	3270	1383577,3260	395691,1420
	3271	1383581,1000	395671,8300
	3272	1383611,1140	395676,1590

Сведения о характерных точках границ объекта	№ точки	Координаты	
		X	Y
	3273	1383616,0954	395676,7841
	3274	1383626,7759	395613,8980
	3275	1383653,2339	395617,1788
	3276	1383722,8303	395672,0547
	3277	1383722,4470	395674,1520
	3278	1383726,2892	395674,7820
	3279	1383752,6290	395679,1010
	3280	1383751,1250	395688,0000
	3281	1383751,6940	395688,1060
	3282	1383751,2630	395690,9670
	3283	1383750,6430	395690,8610
	3284	1383750,1776	395693,6177
	3285	1383786,2390	395722,0517
	3286	1383785,7740	395725,0770
	3287	1383798,8520	395726,9890
	3288	1383811,9670	395728,9130
	3289	1383812,0360	395728,5150
	3290	1383814,8790	395729,4820
	3291	1383814,5980	395732,6980
	3292	1383816,2850	395733,2050
	3293	1383815,9230	395735,2380
	3294	1383813,9450	395735,0050
	3295	1383812,9492	395743,1123
	3296	1383823,3116	395751,2829
	3297	1383821,5700	395751,0020
	3298	1383819,9860	395760,3790
	3299	1383838,4492	395763,2188
	3300	1383848,8792	395771,4426
	3301	1383848,3570	395775,3590
	3302	1383855,4499	395776,6236
	3303	1383884,6848	395799,6749
	3304	1383884,2070	395802,8580
	3305	1383889,6796	395803,6132
	3306	1383945,2811	395847,4544
	3307	1383959,3897	395762,2293
	3308	1383926,9614	395736,7691
	3309	1383927,8720	395732,6060
	3310	1383919,3299	395730,7774
	3311	1383913,0686	395725,8615
	3312	1383896,7930	395723,5440
	3313	1383898,1277	395714,1311
	3314	1383889,9395	395707,7023
	3315	1383890,9930	395701,7710
	3316	1383880,1315	395700,0018
	3317	1383880,1314	395700,0017

Сведения о характерных точках границ объекта	№ точки	Координаты	
		X	Y
	3318	1383860,6540	395696,8290
	3319	1383861,5010	395691,2010
	3320	1383863,2340	395691,4600
	3321	1383863,8674	395687,2325
	3322	1383846,1268	395673,3039
	3323	1383833,9870	395670,9940
	3324	1383834,5930	395666,8550
	3325	1383835,0177	395664,5819
	3326	1383827,0177	395658,3009
	3327	1383828,7640	395649,3940
	3328	1383813,4079	395647,6156
	3329	1383732,2923	395583,9298
	3330	1383707,2990	395580,4740
	3331	1383709,5685	395566,0889
	3332	1383700,8086	395559,2112
	3333	1383700,9150	395558,4690
	3334	1383700,2770	395558,4030
	3335	1383699,6808	395558,3258
	3336	1383667,9531	395533,4156
	3337	1383644,7270	395529,5130
	3338	1383646,7723	395516,7860
	3339	1383639,5266	395511,0973
	3340	1383640,5770	395502,6270
	3341	1383628,5540	395498,3900
	3342	1383624,6981	395499,4551
	3343	1383604,3616	395483,4884
	3344	1383573,0699	395521,1707
	3345	1383545,3531	395497,9139
	3346	1383528,4160	395520,2060
	3347	1383488,7660	395568,4550
	3348	1383488,7648	395568,4549
	3349	1383485,6090	395585,5590
	3350	1383476,1167	395583,8448
	3351	1383476,1150	395583,8620
	3352	1383466,8880	395594,8230
	3353	1383453,7370	395610,9590
	3354	1383445,7587	395620,2081
	3355	1383444,4040	395629,0960
	3356	1383438,9770	395628,0700
	3357	1383409,6340	395664,1030
	3358	1383406,8680	395668,1220
	3359	1383406,8597	395668,1273
	3360	1383407,1520	395669,5340
	3361	1383400,9730	395678,8050
	3362	1383398,9580	395681,7580

Сведения о характерных точках границ объекта	№ точки	Координаты	
		X	Y
	3363	1383396,0160	395681,3200
	3364	1383365,8930	395717,9740
	3365	1383365,8921	395717,9755
	3366	1383370,0680	395719,7110
	3367	1383372,3060	395721,1930
	3368	1383359,8050	395739,3410
	3369	1383357,0820	395736,6800
	3370	1383348,9746	395735,0996
	3371	1383335,2816	395754,1796
	3372	1383316,4830	395780,3740
	3373	1383312,6776	395779,6958
	3374	1383287,4351	395808,1903
	3375	1383285,6456	395810,0974
	3376	1383284,9690	395811,1440
	3377	1383276,8690	395823,6630
	3378	1383262,0870	395841,6650
	3379	1383256,8091	395840,8291
	3380	1383256,7197	395840,9244
	3381	1383256,7176	395840,9266
	3382	1383272,9800	395843,5500
	3383	1383263,9700	395855,6200
	3384	1383252,5500	395867,9900
	3385	1383234,7800	395865,2400
	3386	1383235,0448	395864,0238
	3387	1383229,4241	395870,0140
	3388	1383217,6103	395882,6041
	3389	1383215,2452	395885,2217
	3390	1383206,8400	395894,5240
	3391	1383206,2550	395894,7058
	3392	1383202,3506	395898,8668
	3393	1383197,3147	395914,9396
	3394	1383192,2559	395912,4496
	3395	1383189,8063	395912,1200
	3396	1383186,2497	395928,4500
	3397	1383186,2500	395928,4500
	3398	1383189,7200	395929,0500
	3399	1383181,7300	395940,4200
	3400	1383163,9200	395958,6600
	3401	1383153,8500	395949,1500
	3402	1383153,8585	395949,0918
	3403	1383153,5913	395949,3259
	3404	1383143,3742	395958,3863
	3405	1383143,3841	395958,3173
	3406	1383143,0998	395958,5685
	3407	1383141,9180	395967,6300

Сведения о характерных точках границ объекта	№ точки	Координаты	
		X	Y
	3408	1383134,7127	395965,9806
	3409	1383112,3676	395985,7281
	3410	1383112,0292	395988,7495
	3411	1383109,2562	395988,4779
	3412	1383108,9398	395988,7575
	3413	1383103,3158	396020,9767
	3414	1383098,4486	396019,7878
	3415	1383094,3510	396018,1654
	3416	1383081,6062	396013,1623
	3417	1383073,7700	396020,1168
	3418	1383073,6313	396020,0783
	3419	1383070,7656	396022,6216
	3420	1383050,0821	396040,2354
	3421	1383030,8657	396056,6000
	3422	1383060,5039	396085,2424
	3423	1383032,7476	396108,3657
	3424	1382994,2149	396137,4145
	3425	1382983,3702	396129,9443
	3426	1382968,4139	396117,6099
	3427	1382959,6819	396110,4087
	3428	1382952,8437	396115,2416
	3429	1382936,2848	396126,9446
	3430	1382890,1109	396156,7350
	3431	1382887,8900	396161,7600
	3432	1382881,2756	396162,4354
	3433	1382795,1995	396217,9700
	3434	1382770,2776	396190,0846
	3435	1382773,6618	396171,9263
	3436	1382732,8211	396106,0884
	3437	1382731,9988	396106,5199
	3438	1382728,6075	396100,9762
	3439	1382726,8402	396098,0893
	3440	1382720,0775	396106,9001
	3441	1382713,0270	396117,5670
	3442	1382708,0391	396125,4041
	3443	1382709,3724	396126,5442
	3444	1382710,3897	396127,3832
	3445	1382693,4435	396153,7612
	3446	1382690,2288	396151,3433
	3447	1382682,6410	396162,4923
	3448	1382676,7066	396175,4463
	3449	1382666,9188	396187,6504
	3450	1382666,6564	396187,3986
	3451	1382662,0636	396192,8912
	3452	1382657,2887	396199,8613

Сведения о характерных точках границ объекта	№ точки	Координаты	
		X	Y
	3453	1382661,3310	396203,7468
	3454	1382652,7960	396217,0323
	3455	1382647,9929	396212,1950
	3456	1382638,6280	396224,4676
	3457	1382637,1962	396226,4177
	3458	1382637,1957	396226,4174
	3459	1382634,1990	396230,5030
	3460	1382630,8160	396226,5280
	3461	1382632,9000	396223,5583
	3462	1382620,7930	396240,6860
	3463	1382607,1620	396258,3438
	3464	1382607,1623	396258,3441
	3465	1382607,1643	396258,3415
	3466	1382608,1308	396259,2173
	3467	1382608,1295	396259,2194
	3468	1382613,1200	396263,7360
	3469	1382611,3577	396265,9670
	3470	1382606,3071	396272,3746
	3471	1382605,9413	396272,0891
	3472	1382598,3555	396284,4483
	3473	1382592,2260	396294,3888
	3474	1382591,7311	396295,3816
	3475	1382592,0268	396298,3561
	3476	1382592,0270	396298,3560
	3477	1382593,7900	396307,4810
	3478	1382596,4910	396309,4560
	3479	1382602,6080	396310,6020
	3480	1382609,4520	396313,1720
	3481	1382613,9560	396312,0370
	3482	1382615,2700	396315,6500
	3483	1382622,8990	396336,1740
	3484	1382613,3779	396339,6732
	3485	1382613,7388	396347,5890
	3486	1382612,8140	396347,9890
	3487	1382610,2164	396348,7722
	3488	1382602,6397	396351,0680
	3489	1382597,4581	396352,6380
	3490	1382560,4794	396369,4434
	3491	1382479,3648	396406,3066
	3492	1382473,7084	396408,9513
	3493	1382451,2516	396417,5584
	3494	1382428,7028	396427,2429
	3495	1382407,0269	396433,9908
	3496	1382385,9970	396437,7408
	3497	1382382,0319	396438,5648

Сведения о характерных точках границ объекта	№ точки	Координаты	
		X	Y
	3498	1382365,2076	396442,0595
	3499	1382336,2488	396448,3077
	3500	1382313,6251	396451,7529
	3501	1382292,8014	396457,1623
	3502	1382269,0638	396460,5798
	3503	1382257,6181	396462,1574
	3504	1382254,2085	396463,0691
	3505	1382246,1808	396465,2156
	3506	1382236,5380	396467,7940
	3507	1382232,9666	396468,7226
	3508	1382230,0490	396465,9986
	3509	1382225,9232	396462,1466
	3510	1382160,1627	396400,5353
	3511	1382112,2008	396355,5996
	3512	1382131,0022	396355,0800
	3513	1382131,2159	396342,5820
	3514	1382132,0204	396295,5538
	3515	1382147,2689	396286,9212
	3516	1382147,0012	396286,3055
	3517	1382129,0171	396292,3784
	3518	1382112,0996	396297,3570
	3519	1382106,5660	396297,3450
	3520	1382109,3400	396289,1880
	3521	1382124,3450	396246,8590
	3522	1382110,4390	396243,1360
	3523	1382110,2820	396243,5120
	3524	1382103,4270	396262,5100
	3525	1382102,9710	396263,7950
	3526	1382098,8170	396262,3240
	3527	1382075,8699	396254,3093
	3528	1382075,8700	396254,3100
	3529	1382076,2000	396284,3100
	3530	1382075,8200	396294,9600
	3531	1382066,8800	396287,9100
	3532	1382057,8000	396284,9600
	3533	1382053,4900	396299,5000
	3534	1382056,9200	396300,6800
	3535	1382054,6000	396303,8400
	3536	1382045,5200	396316,2300
	3537	1382037,7200	396311,4000
	3538	1381991,8400	396269,7900
	3539	1381988,7900	396267,0600
	3540	1381980,8600	396259,9700
	3541	1381932,5000	396216,7500
	3542	1381930,7600	396215,2100

Сведения о характерных точках границ объекта	№ точки	Координаты	
		X	Y
	3543	1381926,9900	396201,1500
	3544	1381925,2500	396206,4100
	3545	1381924,1600	396208,0400
	3546	1381921,0300	396205,5500
	3547	1381922,6400	396203,7000
	3548	1381908,1900	396195,0700
	3549	1381903,8400	396191,2100
	3550	1381903,9500	396190,8600
	3551	1381900,6100	396188,3600
	3552	1381877,0400	396167,5500
	3553	1381877,0300	396167,5500
	3554	1381867,3900	396159,0200
	3555	1381855,3600	396148,4000
	3556	1381840,2700	396135,0500
	3557	1381838,9800	396133,8700
	3558	1381838,4700	396133,4600
	3559	1381821,9100	396118,8300
	3560	1381818,6800	396115,9800
	3561	1381828,1100	396091,3200
	3562	1381835,4454	396065,6724
	3563	1381835,2774	396065,5119
	3564	1381836,4700	396062,0700
	3565	1381837,3400	396059,0200
	3566	1381835,5900	396058,4500
	3567	1381835,3988	396058,9677
	3568	1381835,5800	396058,4400
	3569	1381841,6000	396041,0200
	3570	1381847,7900	396021,5500
	3571	1381853,3600	396002,4300
	3572	1381860,4400	395981,1100
	3573	1381861,2900	395974,0000
	3574	1381867,6200	395954,6800
	3575	1381873,6600	395936,0800
	3576	1381880,1600	395916,4700
	3577	1381881,8900	395916,9900
	3578	1381887,5000	395898,3900
	3579	1381887,8200	395898,5000
	3580	1381893,9400	395879,3100
	3581	1381893,6300	395879,2100
	3582	1381899,8800	395859,9100
	3583	1381899,3200	395859,7900
	3584	1381898,0500	395859,5200
	3585	1381903,9500	395840,6600
	3586	1381905,2000	395841,0400
	3587	1381905,8400	395841,2300

Сведения о характерных точках границ объекта	№ точки	Координаты	
		X	Y
	3588	1381905,8400	395841,2700
	3589	1381909,6149	395829,0141
	3590	1381911,8800	395821,6600
	3591	1381910,0700	395821,0900
	3592	1381912,2030	395814,1450
	3593	1381915,9700	395801,8800
	3594	1381915,9800	395801,8700
	3595	1381921,9100	395783,7500
	3596	1381924,7477	395784,6166
	3597	1381924,7500	395784,6100
	3598	1381931,1200	395764,9600
	3599	1381958,9800	395773,9600
	3600	1381987,0900	395782,9200
	3601	1381987,0869	395782,9299
	3602	1381984,5400	395791,0400
	3603	1381985,4900	395791,3400
	3604	1381982,0100	395802,4400
	3605	1381980,6100	395802,0000
	3606	1381974,5582	395820,5661
	3607	1381984,3400	395823,6200
	3608	1381990,9700	395804,8900
	3609	1381996,7600	395785,7500
	3610	1381997,0691	395785,8397
	3611	1382000,6278	395773,5835
	3612	1382002,6127	395766,7424
	3613	1382001,6980	395766,4820
	3614	1382001,6992	395766,4785
	3615	1382001,6980	395766,4781
	3616	1382008,2415	395747,5427
	3617	1382008,2390	395747,5420
	3618	1382011,7752	395736,4458
	3619	1382014,1916	395728,8573
	3620	1382019,4975	395710,8112
	3621	1382020,5980	395707,0670
	3622	1382020,5986	395707,0672
	3623	1382023,8298	395700,9457
	3624	1382020,4056	395699,7936
	3625	1382020,3515	395699,7754
	3626	1382015,9990	395698,3110
	3627	1382008,2530	395695,7630
	3628	1382007,3260	395695,5520
	3629	1381991,1006	395690,3979
	3630	1381986,2232	395688,8725
	3631	1381987,4879	395685,1219
	3632	1381988,9721	395680,7219

Сведения о характерных точках границ объекта	№ точки	Координаты	
		X	Y
	3633	1381992,8300	395669,3000
	3634	1381992,8286	395669,2823
	3635	1381992,8798	395668,9941
	3636	1381992,8993	395668,9349
	3637	1381992,8975	395668,9343
	3638	1381999,1497	395649,9309
	3639	1382000,9133	395650,5132
	3640	1382002,0179	395650,8792
	3641	1382003,1000	395651,2370
	3642	1382013,4748	395654,6609
	3643	1382017,8200	395656,0950
	3644	1382026,4340	395658,9350
	3645	1382027,6420	395659,3360
	3646	1382027,6412	395659,3386
	3647	1382028,1420	395659,5040
	3648	1382032,3893	395660,5887
	3649	1382063,1286	395564,6221
	3650	1382059,1378	395563,4461
	3651	1382029,5451	395553,8628
	3652	1382029,5471	395553,8560
	3653	1382029,5600	395553,8600
	3654	1382031,6796	395546,5364
	3655	1382034,7211	395536,0966
	3656	1382064,3214	395545,1699
	3657	1382068,9094	395546,5748
	3658	1382081,3372	395507,7760
	3659	1382076,5374	395506,0446
	3660	1382082,4528	395487,6593
	3661	1382082,2039	395487,5856
	3662	1382088,4024	395468,3244
	3663	1382088,8702	395468,4814
	3664	1382095,1439	395450,2115
	3665	1382103,6125	395420,9222
	3666	1382113,2735	395392,8209
	3667	1382119,7107	395373,6533
	3668	1382118,4366	395373,2442
	3669	1382124,2075	395354,4867
	3670	1382125,2524	395354,8423
	3671	1382131,4647	395336,0014
	3672	1382141,0520	395307,4789
	3673	1382146,5337	395291,3476
	3674	1382147,0917	395291,4859
	3675	1382147,6008	395289,5432
	3676	1382147,4651	395287,9108
	3677	1382153,2740	395269,2939

Сведения о характерных точках границ объекта	№ точки	Координаты	
		X	Y
	3678	1382156,5299	395259,5506
	3679	1382157,0807	395258,1686
	3680	1382159,7616	395250,0970
	3681	1382165,4971	395231,0289
	3682	1382171,5838	395211,8099
	3683	1382171,5851	395211,8060
	3684	1382171,3867	395211,0229
	3685	1382177,2963	395192,3575
	3686	1382177,1967	395192,3260
	3687	1382183,4118	395173,2951
	3688	1382183,7903	395173,4008
	3689	1382189,8174	395154,9071
	3690	1382189,2998	395154,7394
	3691	1382192,7024	395143,4525
	3692	1382194,9821	395135,8905
	3693	1382201,7862	395116,9284
	3694	1382202,1446	395117,0437
	3695	1382208,0941	395097,6517
	3696	1382208,0951	395097,6488
	3697	1382208,5629	395097,7958
	3698	1382215,0500	395078,6389
	3699	1382214,6419	395078,5028
	3700	1382221,0022	395060,4642
	3701	1382239,6405	395002,5011
	3702	1382245,3335	394983,6024
	3703	1382250,8640	394964,2012
	3704	1382251,2037	394964,2263
	3705	1382257,2673	394945,2931
	3706	1382258,2232	394945,5774
	3707	1382264,4306	394925,7262
	3708	1382234,2271	394916,8539
	3709	1382234,2272	394916,8537
	3710	1382234,2240	394916,8531
	3711	1382234,2250	394916,8500
	3712	1382234,2283	394916,8502
	3713	1382237,2255	394907,5502
	3714	1382237,2250	394907,5500
	3715	1382237,2255	394907,5485
	3716	1382237,2300	394907,5500
	3717	1382265,2800	394916,9200
	3718	1382265,5600	394917,0000
	3719	1382272,2900	394897,2600
	3720	1382273,2600	394894,3600
	3721	1382278,5900	394878,5900
	3722	1382278,6300	394878,4700

Сведения о характерных точках границ объекта	№ точки	Координаты	
		X	Y
	3723	1382281,2400	394869,8800
	3724	1382281,5300	394868,8700
	3725	1382284,3800	394859,4000
	3726	1382255,5812	394850,3604
	3727	1382256,1676	394848,5337
	3728	1382261,6465	394831,4167
	3729	1382261,6770	394831,3190
	3730	1382261,6800	394831,3200
	3731	1382263,0700	394831,7500
	3732	1382288,7561	394840,0624
	3733	1382290,5050	394840,6288
	3734	1382290,5052	394840,6284
	3735	1382290,5100	394840,6300
	3736	1382290,9200	394840,7600
	3737	1382297,3300	394821,8100
	3738	1382296,5313	394821,5533
	3739	1382302,1655	394803,7189
	3740	1382302,5600	394802,4800
	3741	1382302,5587	394802,4795
	3742	1382305,1700	394795,5020
	3743	1382308,8530	394783,3250
	3744	1382308,9330	394782,5480
	3745	1382314,8530	394763,7580
	3746	1382315,5360	394763,9910
	3747	1382321,7850	394745,9060
	3748	1382321,1460	394745,7560
	3749	1382327,4790	394726,8640
	3750	1382327,9700	394725,2295
	3751	1382333,0700	394708,2600
	3752	1382332,7700	394708,1600
	3753	1382303,7800	394698,5300
	3754	1382303,7770	394698,5290
	3755	1382305,2944	394693,8416
	3756	1382306,7762	394689,2625
	3757	1382309,8699	394679,6668
	3758	1382310,9919	394678,8834
	3759	1382316,0422	394660,1552
	3760	1382316,0900	394660,0178
	3761	1382320,2963	394647,6503
	3762	1382322,7340	394640,4830
	3763	1382322,8705	394640,5306
	3764	1382322,8765	394640,5134
	3765	1382329,5924	394622,1100
	3766	1382328,6878	394621,7364
	3767	1382334,7151	394601,8826

Сведения о характерных точках границ объекта	№ точки	Координаты	
		X	Y
	3768	1382334,4301	394601,6696
	3769	1382334,4282	394601,6682
	3770	1382338,3682	394589,2476
	3771	1382339,1617	394586,7460
	3772	1382341,4103	394580,1300
	3773	1382341,4109	394580,1283
	3774	1382341,5027	394580,1323
	3775	1382341,7607	394580,1435
	3776	1382393,7417	394621,6369
	3777	1382400,8791	394623,9138
	3778	1382400,1369	394626,7333
	3779	1382430,2780	394637,1049
	3780	1382425,1540	394652,7215
	3781	1382434,4747	394655,4810
	3782	1382461,1254	394670,5215
	3783	1382486,8134	394688,4181
	3784	1382484,9037	394694,4008
	3785	1382479,5119	394711,2136
	3786	1382487,9964	394715,0409
	3787	1382516,8275	394724,0527
	3788	1382516,3086	394725,9853
	3789	1382545,9910	394733,5796
	3790	1382543,5665	394741,2249
	3791	1382609,7905	394794,0930
	3792	1382609,9795	394793,4957
	3793	1382637,8088	394809,3138
	3794	1382635,9341	394814,9670
	3795	1382702,6820	394868,2529
	3796	1382721,1343	394874,3694
	3797	1382719,1196	394881,3606
	3798	1382745,3218	394902,3356
	3799	1382753,1741	394904,9632
	3800	1382754,0152	394902,2152
	3801	1382759,1418	394905,1923
	3802	1382763,1139	394899,0703
	3803	1382780,1281	394913,7570
	3804	1382782,0791	394915,7265
	3805	1382782,0661	394917,9367
	3806	1382780,9751	394921,3411
	3807	1382778,2863	394928,6023
	3808	1382832,5802	394971,9406
	3809	1382837,7355	394973,6578
	3810	1382836,4944	394975,0596
	3811	1382842,9864	394980,2407
	3812	1382846,4963	394983,0418

Сведения о характерных точках границ объекта	№ точки	Координаты	
		X	Y
	3813	1382876,0686	394945,8124
	3814	1382858,6200	394940,2900
	3815	1382863,7500	394921,8300
	3816	1382863,7550	394921,8280
	3817	1382863,7555	394921,8264
	3818	1382863,7537	394921,8260
	3819	1382866,1757	394913,6675
	3820	1382870,3224	394899,6889
	3821	1382869,4890	394899,4273
	3822	1382861,4164	394898,1566
	3823	1382861,4021	394898,1522
	3824	1382861,4150	394898,1620
	3825	1382839,9540	394891,4806
	3826	1382838,0115	394890,8764
	3827	1382838,0120	394890,8760
	3828	1382837,7249	394890,7789
	3829	1382831,8008	394888,7630
	3830	1382810,0363	394881,4118
	3831	1382802,7740	394878,9550
	3832	1382802,7730	394878,9586
	3833	1382802,7715	394878,9581
	3834	1382807,8239	394863,8984
	3835	1382809,1250	394860,0191
	3836	1382799,6578	394857,0474
	3837	1382771,1822	394847,0007
	3838	1382777,9246	394829,4979
	3839	1382740,1938	394817,0027
	3840	1382711,0476	394807,6561
	3841	1382717,0069	394788,3413
	3842	1382716,4688	394788,1680
	3843	1382716,5830	394787,7600
	3844	1382688,2132	394779,0716
	3845	1382688,1101	394779,0384
	3846	1382694,1109	394760,2943
	3847	1382684,8467	394757,1558
	3848	1382684,8470	394757,1550
	3849	1382684,3677	394757,0048
	3850	1382670,9897	394752,7882
	3851	1382657,3800	394748,4830
	3852	1382655,2520	394747,8040
	3853	1382655,2431	394747,8219
	3854	1382650,8340	394746,4128
	3855	1382626,5490	394738,6530
	3856	1382632,3490	394720,6070
	3857	1382632,3505	394720,6074

Сведения о характерных точках границ объекта	№ точки	Координаты	
		X	Y
	3858	1382632,3511	394720,6054
	3859	1382624,4500	394717,3879
	3860	1382624,4500	394717,3880
	3861	1382596,4840	394707,8690
	3862	1382587,7662	394705,0636
	3863	1382568,5728	394698,8898
	3864	1382568,5734	394698,8874
	3865	1382568,5690	394698,8860
	3866	1382571,6897	394685,4588
	3867	1382573,2012	394678,9450
	3868	1382564,7127	394676,0578
	3869	1382564,4571	394675,9763
	3870	1382564,4550	394675,9830
	3871	1382564,3420	394675,9530
	3872	1382535,6710	394668,0580
	3873	1382535,9630	394666,8870
	3874	1382541,4130	394648,2350
	3875	1382513,0630	394639,0920
	3876	1382512,7450	394638,9900
	3877	1382512,7465	394638,9850
	3878	1382503,6390	394635,9691
	3879	1382474,9748	394626,4996
	3880	1382480,8796	394607,4841
	3881	1382450,8801	394597,0045
	3882	1382458,3437	394579,4325
	3883	1382448,4376	394577,0343
	3884	1382419,7372	394567,3043
	3885	1382390,7957	394557,6507
	3886	1382396,7165	394538,2353
	3887	1382387,6451	394534,8593
	3888	1382390,1453	394526,9329
	3889	1382391,3900	394527,3200
	3890	1382396,9200	394508,3900
	3891	1382396,0900	394508,1000
	3892	1382396,0864	394508,0988
	3893	1382403,0057	394488,7596
	3894	1382403,4145	394488,8457
	3895	1382409,4550	394470,1222
	3896	1382416,4939	394451,5137
	3897	1382422,4249	394433,4287
	3898	1382443,1098	394376,3863
	3899	1382447,1739	394360,7439
	3900	1382448,8670	394357,2085
	3901	1382448,3086	394357,0901
	3902	1382446,2875	394356,4699

Сведения о характерных точках границ объекта	№ точки	Координаты	
		X	Y
	3903	1382446,5269	394355,8433
	3904	1382452,7021	394336,1317
	3905	1382458,5974	394317,0860
	3906	1382464,7655	394298,5244
	3907	1382470,8503	394279,5115
	3908	1382476,4634	394259,9315
	3909	1382482,5359	394241,0785
	3910	1382501,2483	394184,8468
	3911	1382507,0910	394165,3002
	3912	1382512,9927	394146,4947
	3913	1382515,1896	394139,3561
	3914	1382524,6741	394140,8394
	3915	1382528,4480	394128,8770
	3916	1382556,9100	394135,8880
	3917	1382554,3087	394145,4739
	3918	1382665,6412	394162,8853
	3919	1382668,1550	394154,8280
	3920	1382673,1740	394155,8760
	3921	1382674,2648	394156,1020
	3922	1382499,9368	394019,6936
	3923	1382538,2787	393896,0588
	3924	1382554,8272	393842,6978
	3925	1382558,5640	393843,2860
	3926	1382559,2060	393839,2020
	3927	1382556,0574	393838,7308
	3928	1382557,0004	393835,6903
	3929	1382555,2400	393833,7300
	3930	1382596,2343	393707,5404
	3931	1382596,2338	393707,5404
	3932	1382545,4419	393664,7422
	3933	1382504,0186	393793,6519
	3934	1382469,4181	393766,5578
	3935	1382454,6800	393757,8700
	3936	1382456,4565	393756,4082
	3937	1382450,6331	393751,8481
	3938	1382409,6998	393878,5624
	3939	1382409,2477	393997,3482
	3940	1382274,6656	394410,7001
	3941	1382223,6771	394427,4789
	3942	1382255,3440	394452,5103
	3943	1382250,3300	394458,7600
	3944	1382279,9000	394481,5000
	3945	1382283,8023	394475,0055
	3946	1382288,0647	394478,3747
	3947	1382306,1900	394529,8100

Сведения о характерных точках границ объекта	№ точки	Координаты	
		X	Y
	3948	1382301,3501	394545,4754
	3949	1382279,8781	394614,9749
	3950	1382270,5400	394645,2000
	3951	1382253,7800	394639,9200
	3952	1382258,9000	394620,2400
	3953	1382259,2400	394619,5000
	3954	1382259,2388	394619,5020
	3955	1382227,8028	394610,6503
	3956	1382227,9269	394610,4412
	3957	1382199,2972	394601,4743
	3958	1382199,2800	394601,5000
	3959	1382199,0200	394601,4200
	3960	1382193,0900	394620,3800
	3961	1382192,8600	394621,1100
	3962	1382183,7054	394618,1318
	3963	1382183,7047	394618,1339
	3964	1382183,6577	394618,5343
	3965	1382183,6477	394618,5342
	3966	1382177,3300	394637,0035
	3967	1382175,1826	394644,8429
	3968	1382171,8224	394655,0037
	3969	1382170,8559	394654,6903
	3970	1382165,7937	394674,2075
	3971	1382164,8598	394673,9235
	3972	1382158,5396	394693,7620
	3973	1382152,5422	394713,0173
	3974	1382153,4867	394713,3314
	3975	1382147,8859	394731,4823
	3976	1382142,2135	394751,0095
	3977	1382135,6180	394769,3256
	3978	1382129,2974	394788,1859
	3979	1382122,7100	394807,4601
	3980	1382132,5302	394810,7665
	3981	1382132,5260	394810,7815
	3982	1382126,6920	394829,7320
	3983	1382127,1749	394829,8865
	3984	1382127,1739	394829,8902
	3985	1382119,9945	394849,1969
	3986	1382119,9939	394849,1987
	3987	1382119,5130	394849,0470
	3988	1382113,6690	394868,0160
	3989	1382113,6722	394868,0171
	3990	1382110,6761	394877,1520
	3991	1382110,6760	394877,1520
	3992	1382104,7700	394895,3880

Сведения о характерных точках границ объекта	№ точки	Координаты	
		X	Y
	3993	1382104,7724	394895,3888
	3994	1382098,4794	394914,9775
	3995	1382098,4780	394914,9770
	3996	1382092,4300	394934,8920
	3997	1382087,5430	394949,0138
	3998	1382085,8353	394953,9474
	3999	1382079,4107	394972,9452
	4000	1382077,9275	394977,9161
	4001	1382073,7340	394991,9630
	4002	1382071,9154	394998,2448
	4003	1382068,3264	395010,6271
	4004	1382063,8062	395023,9085
	4005	1382061,8286	395029,7133
	4006	1382061,2436	395029,5390
	4007	1382061,1240	395029,5030
	4008	1382061,1239	395029,5034
	4009	1382061,1234	395029,5032
	4010	1382059,3577	395034,9582
	4011	1382055,1050	395048,0930
	4012	1382055,1061	395048,0934
	4013	1382055,1049	395048,0970
	4014	1382041,8679	395086,6069
	4015	1382036,5327	395103,2964
	4016	1382035,8980	395105,2810
	4017	1382035,8983	395105,2811
	4018	1382035,8983	395105,2811
	4019	1382035,8980	395105,2810
	4020	1382035,0354	395107,7339
	4021	1382029,2865	395124,0764
	4022	1382022,7331	395143,6624
	4023	1382022,7167	395143,7255
	4024	1382017,2650	395162,9070
	4025	1382017,6922	395163,0345
	4026	1382011,3153	395181,6078
	4027	1382011,2870	395181,5990
	4028	1382005,1870	395200,6740
	4029	1382006,0740	395200,9580
	4030	1382004,2237	395207,1592
	4031	1382000,5689	395219,4063
	4032	1381991,3703	395216,6491
	4033	1381997,0800	395198,2700
	4034	1381967,7900	395189,3400
	4035	1381967,9100	395188,4800
	4036	1381971,1800	395178,1500
	4037	1381953,9700	395174,0000

Сведения о характерных точках границ объекта	№ точки	Координаты	
		X	Y
	4038	1381952,2328	395173,5811
	4039	1381944,2086	395221,2553
	4040	1381940,2595	395244,7179
	4041	1381942,6588	395245,4774
	4042	1381955,4806	395249,5495
	4043	1381955,9896	395247,6067
	4044	1381978,7766	395254,8080
	4045	1381977,8300	395257,5200
	4046	1381979,3071	395257,7296
	4047	1381977,6140	395263,6237
	4048	1381985,7384	395266,8442
	4049	1381985,7380	395266,8453
	4050	1381985,7370	395266,8450
	4051	1381980,4493	395282,2633
	4052	1381978,9833	395286,5372
	4053	1381979,6703	395286,7475
	4054	1381979,6701	395286,7480
	4055	1381979,6700	395286,7480
	4056	1381979,6102	395286,9419
	4057	1381973,6800	395306,1318
	4058	1381969,9023	395316,6083
	4059	1381966,8330	395325,1170
	4060	1381963,7453	395334,2834
	4061	1381960,6714	395343,4049
	4062	1381953,7053	395363,1648
	4063	1381948,1054	395381,1847
	4064	1381938,6000	395378,6000
	4065	1381908,4800	395368,6500
	4066	1381920,8360	395330,6470
	4067	1381896,1030	395406,7160
	4068	1381895,6470	395406,5780
	4069	1381889,8440	395425,2760
	4070	1381890,0440	395425,3350
	4071	1381877,4606	395464,0328
	4072	1381877,4748	395464,0367
	4073	1381877,4740	395464,0390
	4074	1381878,3422	395464,3178
	4075	1381908,7208	395474,1650
	4076	1381916,7943	395477,3861
	4077	1381916,7955	395477,3864
	4078	1381916,7950	395477,3880
	4079	1381912,3610	395492,9660
	4080	1381911,5360	395495,8490
	4081	1381905,4800	395514,4020
	4082	1381933,8666	395524,1341

Сведения о характерных точках границ объекта	№ точки	Координаты	
		X	Y
	4083	1381933,3850	395523,9830
	4084	1381933,3849	395523,9833
	4085	1381929,4342	395538,0777
	4086	1381927,9830	395543,2550
	4087	1381924,8649	395552,9285
	4088	1381922,7104	395559,6103
	4089	1381921,6720	395562,8340
	4090	1381921,6715	395562,8355
	4091	1381931,0370	395565,5065
	4092	1381952,1270	395571,5250
	4093	1381952,1279	395571,5218
	4094	1381952,3452	395571,6345
	4095	1381946,0116	395591,2338
	4096	1381940,0730	395610,4989
	4097	1381940,0723	395610,4987
	4098	1381940,0710	395610,5030
	4099	1381938,1410	395609,8640
	4100	1381936,8776	395609,4432
	4101	1381936,2442	395611,6530
	4102	1381931,1510	395629,4280
	4103	1381931,1495	395629,4275
	4104	1381931,1489	395629,4294
	4105	1381903,4732	395619,9236
	4106	1381903,1480	395620,9820
	4107	1381897,5612	395639,0710
	4108	1381897,5600	395639,0750
	4109	1381927,8950	395648,5180
	4110	1381927,8958	395648,5152
	4111	1381928,5307	395648,7140
	4112	1381923,2258	395668,4187
	4113	1381891,5731	395658,1345
	4114	1381891,5707	395658,1338
	4115	1381891,5700	395658,1360
	4116	1381877,1198	395653,5417
	4117	1381862,7741	395648,9832
	4118	1381854,8103	395646,4539
	4119	1381822,7503	395635,9836
	4120	1381827,4405	395614,5795
	4121	1381833,0806	395596,5501
	4122	1381835,7969	395588,2006
	4123	1381839,2620	395577,5360
	4124	1381839,2658	395577,5373
	4125	1381849,7183	395539,2673
	4126	1381849,7185	395539,2668
	4127	1381849,7160	395539,2660

Сведения о характерных точках границ объекта	№ точки	Координаты	
		X	Y
	4128	1381851,4204	395533,8997
	4129	1381852,2373	395531,3234
	4130	1381852,2444	395531,3053
	4131	1381852,7563	395529,6933
	4132	1381779,2848	395714,9720
	4133	1381765,5006	395749,7327
	4134	1381770,9520	395744,0302
	4135	1381771,4769	395743,4793
	4136	1381784,7429	395740,5667
	4137	1381785,8766	395739,6634
	4138	1381786,1925	395738,5979
	4139	1381787,0437	395736,2947
	4140	1381806,5794	395683,4315
	4141	1381813,7593	395664,0949
	4142	1381813,8991	395664,1397
	4143	1381813,8980	395664,1430
	4144	1381845,1750	395674,1660
	4145	1381845,1752	395674,1655
	4146	1381853,2726	395676,4467
	4147	1381853,2743	395676,4472
	4148	1381853,2740	395676,4480
	4149	1381865,6688	395680,6267
	4150	1381882,0730	395686,1570
	4151	1381882,0727	395686,1580
	4152	1381882,0732	395686,1582
	4153	1381875,7621	395705,6070
	4154	1381875,7619	395705,6078
	4155	1381869,6881	395723,9190
	4156	1381869,6880	395723,9190
	4157	1381864,2170	395740,7280
	4158	1381864,2124	395740,7423
	4159	1381863,4853	395742,9815
	4160	1381863,4002	395743,2501
	4161	1381863,4000	395743,2500
	4162	1381863,3988	395743,2539
	4163	1381863,3970	395743,2534
	4164	1381863,3970	395743,2534
	4165	1381863,3988	395743,2539
	4166	1381857,3800	395762,1800
	4167	1381857,3843	395762,1810
	4168	1381857,3840	395762,1820
	4169	1381857,9210	395762,3070
	4170	1381859,6814	395762,7819
	4171	1381860,9900	395763,1400
	4172	1381861,5400	395763,9100

Сведения о характерных точках границ объекта	№ точки	Координаты	
		X	Y
	4173	1381866,8500	395765,4300
	4174	1381868,6735	395765,7754
	4175	1381869,1230	395765,8620
	4176	1381879,6325	395769,0717
	4177	1381886,3700	395771,1300
	4178	1381886,3703	395771,1291
	4179	1381886,5370	395771,1800
	4180	1381887,5794	395771,5012
	4181	1381891,5736	395772,7265
	4182	1381886,1255	395790,2312
	4183	1381885,4380	395792,4410
	4184	1381880,4410	395790,8240
	4185	1381851,7120	395781,5750
	4186	1381851,7120	395781,5749
	4187	1381851,5485	395781,5223
	4188	1381851,5480	395781,5240
	4189	1381851,4750	395781,7210
	4190	1381822,8370	395772,2930
	4191	1381822,8375	395772,2912
	4192	1381822,8370	395772,2910
	4193	1381814,6605	395769,2685
	4194	1381811,6075	395778,8610
	4195	1381808,5435	395788,4878
	4196	1381808,5440	395788,4880
	4197	1381804,3278	395801,7406
	4198	1381802,4150	395807,7530
	4199	1381802,4142	395807,7527
	4200	1381802,4140	395807,7532
	4201	1381783,9710	395864,7657
	4202	1381783,9720	395864,7660
	4203	1381777,3870	395883,7750
	4204	1381770,7336	395902,0595
	4205	1381771,3978	395902,2886
	4206	1381765,2032	395921,2898
	4207	1381765,2040	395921,2900
	4208	1381763,8426	395925,5175
	4209	1381758,8473	395941,0388
	4210	1381730,2000	395932,4498
	4211	1381691,2418	395918,9416
	4212	1381691,1380	395918,9100
	4213	1381691,1396	395918,9062
	4214	1381691,1345	395918,9045
	4215	1381691,1366	395918,8996
	4216	1381691,1230	395918,8950
	4217	1381691,1367	395918,8992

Сведения о характерных точках границ объекта	№ точки	Координаты	
		X	Y
	4218	1381700,3622	395896,7785
	4219	1381702,7410	395891,0710
	4220	1381702,7424	395891,0714
	4221	1381732,9322	395823,7397
	4222	1381743,9660	395790,1079
	4223	1381755,4642	395770,2656
	4224	1381758,5242	395762,6485
	4225	1381760,4160	395757,9373
	4226	1381753,8630	395768,4930
	4227	1381744,6540	395785,7470
	4228	1381736,0360	395802,5330
	4229	1381716,9580	395839,7700
	4230	1381716,8480	395839,9060
	4231	1381678,1393	395915,3181
	4232	1381669,0303	395933,0643
	4233	1381652,8750	395964,5380
	4234	1381377,8470	395709,0680
	4235	1381337,4915	395671,6060
	4236	1381327,3215	395662,1587
	4237	1381225,0426	395567,1612
	4238	1381076,2540	395428,9208
	4239	1381009,1682	395364,4313
	4240	1381007,8660	395360,4064
	4241	1381008,0955	395360,1720
	4242	1381009,1430	395359,1130
	4243	1381032,2268	395335,5203
	4244	1381038,6293	395328,9797
	4245	1381038,6115	395328,9637
	4246	1381010,5480	395301,2460
	4247	1381011,2190	395300,5600
	4248	1381009,7410	395299,2130
	4249	1381011,2380	395297,6720
	4250	1381006,0690	395292,5730
	4251	1381007,4270	395291,1060
	4252	1381002,2840	395286,0470
	4253	1380998,8350	395289,7190
	4254	1380996,9370	395287,8360
	4255	1380995,6410	395289,3690
	4256	1380981,2640	395275,1370
	4257	1380974,6570	395268,5890
	4258	1380966,0470	395271,8120
	4259	1380964,4630	395270,2720
	4260	1380954,2940	395274,0790
	4261	1380953,0970	395274,5310
	4262	1380929,6836	395283,3039

Сведения о характерных точках границ объекта	№ точки	Координаты	
		X	Y
	4263	1380929,6331	395283,3165
	4264	1380916,3890	395277,9330
	4265	1380929,3680	395272,8420
	4266	1380932,4780	395270,8380
	4267	1380934,7300	395269,9540
	4268	1380972,7960	395255,3000
	4269	1380973,0526	395252,9298
	4270	1381006,6840	395239,2353
	4271	1381006,3610	395238,4620
	4272	1381002,5940	395237,1630
	4273	1380999,1960	395234,8560
	4274	1380997,5140	395233,4070
	4275	1380985,3040	395220,8950
	4276	1380974,7410	395203,9440
	4277	1380943,8990	395178,3100
	4278	1380946,1397	395175,3336
	4279	1380954,8663	395163,7419
	4280	1380960,6599	395156,0401
	4281	1380957,9282	395154,3925
	4282	1380940,6300	395143,9600
	4283	1380911,8800	395126,9300
	4284	1380907,8635	395134,1835
	4285	1380906,4720	395136,7000
	4286	1380906,4707	395136,6987
	4287	1380906,4700	395136,7000
	4288	1380903,3951	395133,6160
	4289	1380889,5900	395119,7790
	4290	1380889,5936	395119,7736
	4291	1380889,5900	395119,7700
	4292	1380890,7891	395117,9413
	4293	1380884,8090	395112,5960
	4294	1380840,0552	395072,8549
	4295	1380832,8300	395066,4400
	4296	1380831,8103	395065,4647
	4297	1380831,6830	395065,3430
	4298	1380790,7007	395030,2089
	4299	1380790,7000	395030,2100
	4300	1380766,1358	395009,1515
	4301	1380752,3782	395029,7892
	4302	1380762,1859	395037,5386
	4303	1380767,1950	395029,4340
	4304	1380781,9670	395042,9430
	4305	1380799,4350	395058,9190
	4306	1380798,9322	395059,5312
	4307	1380756,4900	395111,6500

Сведения о характерных точках границ объекта	№ точки	Координаты	
		X	Y
	4308	1380749,2885	395104,7505
	4309	1380727,4092	395129,2289
	4310	1380633,4578	395044,3586
	4311	1380635,7296	395008,1695
	4312	1380632,1230	394989,5390
	4313	1380599,2399	394930,1152
	4314	1380596,8212	394927,5713
	4315	1380596,8231	394927,5695
	4316	1380472,7770	394795,8975
	4317	1380518,5699	394749,9095
	4318	1380530,5964	394737,6829
	4319	1380472,4250	394675,9280
	4320	1380462,2300	394685,5240
	4321	1380373,8890	394595,0880
	4322	1380373,4707	394595,4968
	4323	1380369,5070	394591,2787
	4324	1380369,3336	394591,4514
	4325	1380346,5508	394614,1359
	4326	1380294,2847	394560,2458
	4327	1380317,0934	394537,8318
	4328	1380318,2322	394536,7127
	4329	1380315,7310	394534,0510
	4330	1380317,4640	394532,2350
	4331	1380230,6160	394440,9230
	4332	1380241,4820	394430,5820
	4333	1380201,5030	394388,5630
	4334	1380190,0170	394399,3782
	4335	1380187,6810	394396,9400
	4336	1380187,2663	394397,3406
	4337	1380151,2662	394359,0297
	4338	1380129,6968	394336,0758
	4339	1380117,1637	394322,7382
	4340	1380093,1797	394297,2354
	4341	1379994,2110	394191,9115
	4342	1379892,9672	394084,1664
	4343	1379892,3630	394085,4090
	4344	1379874,9420	394101,9220
	4345	1379867,3680	394093,9390
	4346	1379857,8960	394091,2050
	4347	1379857,3520	394084,8290
	4348	1379833,9670	394060,1470
	4349	1379819,5200	394071,0790
	4350	1379807,1430	394058,0160
	4351	1379838,3540	394028,4320
	4352	1379840,1730	394027,9820

Сведения о характерных точках границ объекта	№ точки	Координаты	
		X	Y
	4353	1379670,7767	393847,7081
	4354	1379662,9820	393857,6340
	4355	1379644,7510	393842,9470
	4356	1379654,4485	393830,3315
	4357	1379646,9284	393822,3284
	4358	1379655,8039	393811,0447
	4359	1379660,7925	393804,7025
	4360	1379660,7900	393804,7000
	4361	1379666,9300	393809,8100
	4362	1379689,9800	393781,2900
	4363	1379674,6200	393769,2800
	4364	1379696,3900	393741,7300
	4365	1379712,5700	393721,2500
	4366	1379694,5500	393707,0400
	4367	1379685,0900	393699,8200
	4368	1379683,1800	393697,4900
	4369	1379676,1000	393691,7200
	4370	1379662,4000	393709,6000
	4371	1379612,7500	393772,5800
	4372	1379608,1300	393778,4500
	4373	1379607,3800	393779,4000
	4374	1379603,8800	393783,8300
	4375	1379602,1900	393785,9300
	4376	1379599,6900	393789,0600
	4377	1379591,5600	393799,1900
	4378	1379584,7927	393807,6446
	4379	1379563,1757	393788,3574
	4380	1380031,6676	393189,2911
	4381	1380061,7296	393187,6123
	4382	1380073,1014	393186,9772
	4383	1380123,3334	393184,1719
	4384	1380139,6239	393158,7470
	4385	1380137,0567	393137,4674
	4386	1380132,3093	393098,1145
	4387	1380131,9970	393068,9689
	4388	1380170,5074	393099,6327
	4389	1380167,3039	393075,4024
	4390	1380160,4179	393083,8389
	4391	1380131,9969	393060,6252
	4392	1380135,8380	393053,5840
	4393	1380400,5380	392715,3149
	4394	1380414,5634	392725,4075
	4395	1380415,1919	392724,6314
	4396	1380524,3868	392589,7727
	4397	1380525,3600	392590,5400

Сведения о характерных точках границ объекта	№ точки	Координаты	
		X	Y
	4398	1380552,1500	392556,5600
	4399	1380584,8100	392515,1500
	4400	1380650,8954	392507,2634
	4401	1380657,4613	392506,4810
	4402	1380660,3362	392508,7322
	4403	1380680,3193	392483,6583
	4404	1380682,7400	392485,5800
	4405	1380706,6100	392454,1600
	4406	1380704,9201	392452,7904
	4407	1380704,9204	392452,7901
	4408	1380706,6100	392454,1600
	4409	1380706,9100	392453,8000
	4410	1380705,1999	392452,4393
	4411	1380705,2048	392452,4332
	4412	1380654,8950	392412,4020
	4413	1380668,5982	392395,2168
	4414	1380671,2660	392391,8710
	4415	1380698,3359	392412,4880
	4416	1380698,0170	392407,3730
	4417	1380696,8590	392395,9260
	4418	1380694,9403	392377,0338
	4419	1380705,4137	392363,7393
	4420	1380709,1600	392358,9840
	4421	1380714,0360	392352,8050
	4422	1380713,9670	392352,7540
	4423	1380714,0400	392352,8000
	4424	1380725,1000	392338,8100
	4425	1380725,1400	392338,7100
	4426	1380728,9700	392333,8700
	4427	1380748,9200	392308,7800
	4428	1380748,8100	392308,6800
	4429	1380757,5600	392297,5800
	4430	1380769,0500	392283,0200
	4431	1380771,6100	392279,7700
	4432	1380772,6400	392278,4500
	4433	1380783,1900	392265,0700
	4434	1380783,1860	392265,0700
	4435	1380792,6170	392253,1143
	4436	1380980,5928	392012,7462
	4437	1380959,1955	391997,5524
	4438	1380941,9649	392019,5747
	4439	1380938,3100	392023,7800
	4440	1380673,6479	392359,9851
	4441	1380614,6880	392313,8145
	4442	1380608,3370	392322,4457

Сведения о характерных точках границ объекта	№ точки	Координаты	
		X	Y
	4443	1380600,6089	392332,9487
	4444	1380597,1871	392337,5990
	4445	1380596,7950	392337,3180
	4446	1380591,1990	392334,1860
	4447	1380585,9400	392337,4790
	4448	1380575,0520	392348,6880
	4449	1380568,4930	392355,1050
	4450	1380577,1597	392362,4034
	4451	1380537,0062	392412,1344
	4452	1380545,5542	392484,1160
	4453	1380481,0271	392566,0611
	4454	1380424,0478	392639,9782
	4455	1380423,2847	392639,3901
	4456	1380309,4890	392783,9030
	4457	1380299,4220	392796,9950
	4458	1380126,5053	393015,9803
	4459	1380124,6020	393014,4590
	4460	1380121,5140	393018,3200
	4461	1380121,5886	393018,3800
	4462	1380121,0035	393019,1174
	4463	1380060,0255	393023,1629
	4464	1380021,3592	393025,7282
	4465	1379983,9914	392997,1508
	4466	1379977,3020	393005,9470
	4467	1379972,2720	393011,6960
	4468	1379970,9800	393013,0320
	4469	1379964,1910	393007,0490
	4470	1379965,3120	393005,7790
	4471	1379963,2060	393003,9290
	4472	1379962,4360	393004,8190
	4473	1379957,7450	393000,6800
	4474	1379958,5190	392999,7970
	4475	1379953,1460	392995,0660
	4476	1379937,4840	392971,6880
	4477	1379934,4990	392966,7750
	4478	1379938,6757	392962,4952
	4479	1379912,8566	392942,7498
	4480	1379862,4306	392835,0948
	4481	1379858,6053	392779,5955
	4482	1379856,2460	392779,5520
	4483	1379852,5670	392732,6460
	4484	1379849,2434	392643,7695
	4485	1379838,6822	392490,5442
	4486	1379838,5800	392490,6980
	4487	1379833,0250	392487,0050

Сведения о характерных точках границ объекта	№ точки	Координаты	
		X	Y
	4488	1379837,9300	392479,6309
	4489	1379835,2115	392440,1899
	4490	1379703,6325	392337,6341
	4491	1379601,1769	392256,7923
	4492	1379600,9320	392257,0980
	4493	1379591,0080	392249,1520
	4494	1379591,1966	392248,9173
	4495	1379396,3504	392095,1575
	4496	1379397,8086	392093,5630
	4497	1379400,7296	392090,0723
	4498	1379400,8030	392089,7820
	4499	1379401,6420	392088,7380
	4500	1379401,7613	392088,8393
	4501	1379407,7314	392081,7047
	4502	1379407,3870	392081,1030
	4503	1379409,8260	392077,9270
	4504	1379410,5630	392078,1170
	4505	1379410,6670	392078,1965
	4506	1379412,3369	392076,2009
	4507	1379412,1870	392075,3280
	4508	1379413,2167	392075,1495
	4509	1379418,6681	392068,6348
	4510	1379421,0600	392065,5610
	4511	1379468,3520	392009,0370
	4512	1379453,2600	391996,9600
	4513	1379660,9636	391749,8474
	4514	1379660,2670	391749,2780
	4515	1379674,4852	391731,8302
	4516	1379666,6405	391725,6242
	4517	1379652,5180	391742,9560
	4518	1379636,8556	391730,1901
	4519	1379494,6175	391902,0586
	4520	1379493,0020	391900,8070
	4521	1379493,0012	391900,8064
	4522	1379493,0029	391900,8042
	4523	1379492,9991	391900,8012
	4524	1379493,0000	391900,8000
	4525	1379490,2610	391898,6816
	4526	1379489,6935	391898,2423
	4527	1379481,9812	391892,2681
	4528	1379480,1831	391890,8742
	4529	1379476,5600	391888,0600
	4530	1379472,0000	391884,3600
	4531	1379471,9950	391884,3560
	4532	1379471,9953	391884,3556

Сведения о характерных точках границ объекта	№ точки	Координаты	
		X	Y
	4533	1379465,6490	391879,1865
	4534	1379455,0100	391870,5200
	4535	1379444,8714	391862,1683
	4536	1379439,5159	391857,7560
	4537	1379437,5221	391856,1145
	4538	1379423,8700	391844,8700
	4539	1379419,0700	391841,1100
	4540	1379397,3100	391824,0400
	4541	1379396,9703	391823,7733
	4542	1379393,9099	391821,3687
	4543	1379392,4035	391820,1880
	4544	1379386,1100	391815,2500
	4545	1379373,0400	391804,6400
	4546	1379361,6513	391822,0279
	4547	1379359,5123	391820,5946
	4548	1379356,1100	391818,3100
	4549	1379347,8300	391832,2100
	4550	1379346,5918	391834,1057
	4551	1379344,6073	391837,1380
	4552	1379343,2300	391836,1200
	4553	1379341,5400	391838,3400
	4554	1379343,0600	391839,5000
	4555	1379341,5878	391841,7516
	4556	1379340,8478	391842,8823
	4557	1379340,0700	391844,0705
	4558	1379331,5000	391857,1500
	4559	1379325,3400	391866,5400
	4560	1379321,1403	391872,9742
	4561	1379321,1268	391872,9948
	4562	1379321,1234	391873,0000
	4563	1379318,0300	391877,7100
	4564	1379317,1600	391879,0300
	4565	1379317,1671	391879,0357
	4566	1379317,1669	391879,0359
	4567	1379319,5490	391880,9407
	4568	1379336,1400	391894,2100
	4569	1379336,1413	391894,2084
	4570	1379336,1432	391894,2099
	4571	1379337,6410	391892,3029
	4572	1379394,5466	391935,5601
	4573	1379390,8072	391940,1652
	4574	1379390,8112	391940,1685
	4575	1379390,8100	391940,1700
	4576	1379397,4728	391945,4909
	4577	1379407,8374	391953,7719

Сведения о характерных точках границ объекта	№ точки	Координаты	
		X	Y
	4578	1379407,7496	391955,1174
	4579	1379407,6400	391956,7500
	4580	1379392,8454	391975,4763
	4581	1379392,4023	391976,0369
	4582	1379380,6152	391991,1139
	4583	1379371,3767	392003,0372
	4584	1379356,4600	391990,4800
	4585	1379354,6409	391992,8864
	4586	1379353,9214	391993,8363
	4587	1379353,9223	391993,8370
	4588	1379353,9200	391993,8400
	4589	1379366,2019	392003,6720
	4590	1379372,8677	392009,0108
	4591	1379373,6692	392009,6539
	4592	1379381,4162	392015,8435
	4593	1379387,1400	392020,4200
	4594	1379387,9200	392021,0400
	4595	1379389,5087	392022,3069
	4596	1379392,6062	392024,7803
	4597	1379392,6050	392024,7830
	4598	1379358,7977	392065,0718
	4599	1379232,4588	391965,4743
	4600	1379232,4790	391965,4490
	4601	1379230,9280	391964,1970
	4602	1379230,8931	391964,2400
	4603	1378706,6931	391550,9945
	4604	1378705,6420	391552,3710
	4605	1378702,4010	391549,7720
	4606	1378697,2180	391554,4330
	4607	1378674,8950	391535,5080
	4608	1378679,4138	391529,4893
	4609	1378554,8185	391431,2664
	4610	1378544,6985	391351,3600
	4611	1378720,5716	391128,2087
	4612	1378720,4400	391128,1100
	4613	1378721,7500	391126,3500
	4614	1378721,9286	391126,4868
	4615	1378750,2887	391090,5031
	4616	1378750,2898	391090,5042
	4617	1378758,1402	391080,5436
	4618	1378758,1401	391080,5410
	4619	1378758,0800	391079,3900
	4620	1378758,6100	391078,6700
	4621	1378759,6587	391078,6142
	4622	1378759,6610	391078,6140

Сведения о характерных точках границ объекта	№ точки	Координаты	
		X	Y
	4623	1378791,7100	391037,9500
	4624	1378891,2960	390893,3740
	4625	1378899,5600	390883,0100
	4626	1378919,3500	390856,9600
	4627	1378927,5600	390846,8400
	4628	1379086,6253	390640,7071
	4629	1379112,1232	390607,6643
	4630	1379111,7500	390607,3900
	4631	1379115,8800	390601,8600
	4632	1379116,3529	390602,1831
	4633	1379235,0712	390448,3360
	4634	1379236,7377	390447,1324
	4635	1379224,2500	390437,0400
	4636	1379321,4400	390319,4600
	4637	1379351,4587	390343,5503
	4638	1379502,6494	390152,6574
	4639	1379515,9973	390134,8327
	4640	1379529,4016	390116,9329
	4641	1379531,2500	390118,3100
	4642	1379540,8100	390105,4800
	4643	1379538,9911	390104,1271
	4644	1379641,1176	389967,7488
	4645	1379648,3090	389973,2900
	4646	1379713,5490	390023,5030
	4647	1379741,9030	390045,9870
	4648	1379751,8740	390031,9560
	4649	1379766,5224	390012,7447
	4650	1379738,4581	389990,7411
	4651	1379666,0765	389934,4190
	4652	1379678,9713	389917,1994
	4653	1379714,3519	389873,2173
	4654	1379712,6500	389871,7700
	4655	1379723,8500	389857,5000
	4656	1379725,7786	389859,0126
	4657	1379921,7647	389615,3796
	4658	1380407,9327	388997,9928
	4659	1381226,2858	389645,0171
	4660	1381228,3300	389642,4000
	4661	1381230,5600	389639,6100
	4662	1381239,5800	389646,7200
	4663	1381237,3300	389649,3800
	4664	1381239,1800	389650,8600
	4665	1381237,0838	389653,5544
	4666	1381409,6694	389790,0079
	4667	1381422,3400	389772,5538

Сведения о характерных точках границ объекта	№ точки	Координаты	
		X	Y
	4668	1381503,2081	389835,3094
	4669	1381489,6780	389853,2660
	4670	1381624,9455	389960,2142
	4671	1381639,6922	389941,2243
	4672	1381652,2959	389925,2784
	4673	1381327,0923	389669,3722
	4674	1381312,4286	389687,2599
	4675	1381242,0593	389632,9485
	4676	1381256,4608	389613,7915
	4677	1380433,1743	388965,9384
	4678	1380691,1380	388638,3493
	4679	1380701,9990	388646,7480
	4680	1380717,1339	388659,5172
	4681	1380728,4650	388645,8030
	4682	1380730,3960	388643,3170
	4683	1380731,0930	388642,3280
	4684	1380767,9470	388596,1260
	4685	1380770,5570	388592,8630
	4686	1380774,1850	388588,3010
	4687	1380774,5020	388587,9070
	4688	1380778,6920	388582,6400
	4689	1380787,8360	388571,5880
	4690	1380802,7680	388552,8370
	4691	1380809,0060	388545,0120
	4692	1380811,4110	388541,9820
	4693	1380833,1262	388514,3754
	4694	1380825,8030	388507,9280
	4695	1380821,2920	388503,9600
	4696	1380819,3680	388502,2380
	4697	1380814,8600	388498,2260
	4698	1380800,9210	388485,8310
	4699	1380798,5010	388483,6770
	4700	1380798,2640	388483,4870
	4701	1380796,1870	388481,8780
	4702	1380794,6430	388480,6840
	4703	1380779,4654	388500,5573
	4704	1380779,4629	388500,5561
	4705	1380776,6500	388504,2400
	4706	1380774,5900	388505,1000
	4707	1380772,7421	388505,8691
	4708	1380764,6257	388499,3597
	4709	1380762,1100	388497,3300
	4710	1380753,8100	388490,6800
	4711	1380753,1000	388490,1200
	4712	1380752,8300	388488,7400

Сведения о характерных точках границ объекта	№ точки	Координаты	
		X	Y
	4713	1380752,6810	388487,9849
	4714	1380752,6790	388487,9840
	4715	1380655,5784	388585,2911
	4716	1380622,9500	388625,1200
	4717	1380622,8400	388625,0200
	4718	1380618,7800	388622,2100
	4719	1380508,4600	388760,8000
	4720	1380504,7600	388765,9100
	4721	1380471,1400	388808,1800
	4722	1380473,7865	388810,2070
	4723	1380464,4879	388821,7113
	4724	1380384,4323	388923,3420
	4725	1379884,9257	388532,7834
	4726	1379883,1456	388559,7821
	4727	1379676,8017	388393,5541
	4728	1379709,7299	388395,7998
	4729	1379678,9936	388371,7674
	4730	1379481,0768	388358,6358
	4731	1379479,1672	388380,6289
	4732	1379478,0819	388398,0586
	4733	1379607,3781	388406,2663
	4734	1379695,0269	388432,6371
	4735	1380356,1460	388959,2515
	4736	1380134,1627	389241,0597
	4737	1380079,5280	389310,4185
	4738	1379917,1329	389516,5793
	4739	1379863,3817	389585,4852
	4740	1379851,4560	389584,9236
	4741	1379772,6812	389620,8001
	4742	1379403,8584	389596,6857
	4743	1379248,5745	389586,5329
	4744	1379020,1134	389571,5957
	4745	1378939,1214	389557,7446
	4746	1378979,4694	388912,2042
	4747	1378975,7101	388898,5070
	4748	1378986,9386	388707,4606
	4749	1378970,3743	388706,4047
	4750	1378969,7232	388715,9086
	4751	1378956,6315	388715,2412
	4752	1378943,8330	388908,6694
	4753	1378901,0900	389554,6613
	4754	1378663,1733	389540,8279
	4755	1378227,9875	389515,5246
	4756	1377596,1295	389478,7859
	4757	1377527,1931	389474,7777

Сведения о характерных точках границ объекта	№ точки	Координаты	
		X	Y
	4758	1377415,6500	389462,0900
	4759	1377400,4000	389452,7300
	4760	1377377,0700	389426,5700
	4761	1377354,4500	389400,4200
	4762	1377347,8500	389391,3500
	4763	1377343,8500	389380,7100
	4764	1377343,5800	389345,1200
	4765	1377345,7700	389316,2900
	4766	1377353,0597	389198,1184
	4767	1377353,1700	389196,3300
	4768	1377355,5000	389190,1200
	4769	1377377,9851	388810,2588
	4770	1377380,3300	388739,9300
	4771	1377380,5400	388725,9900
	4772	1377384,1600	388677,3100
	4773	1377388,1200	388669,6700
	4774	1377391,1900	388625,2700
	4775	1377389,0600	388601,6200
	4776	1377397,4700	388474,9400
	4777	1377397,6600	388462,3600
	4778	1377404,6600	388366,1100
	4779	1377405,9859	388361,2012
	4780	1377407,3800	388356,0400
	4781	1377411,8300	388300,6600
	4782	1377414,6368	388267,0234
	4783	1377933,6305	388299,9849
	4784	1377926,7461	388404,7993
	4785	1377951,8814	388406,1065
	4786	1377950,5147	388427,9841
	4787	1377950,4435	388429,1241
	4788	1377956,8948	388429,4590
	4789	1377955,3630	388451,6590
	4790	1377949,9130	388525,9370
	4791	1377938,7550	388524,9480
	4792	1377933,9850	388586,8120
	4793	1377930,7470	388630,7940
	4794	1377944,2160	388631,7070
	4795	1378005,2580	388636,3170
	4796	1378012,9450	388524,4880
	4797	1378016,1320	388512,2090
	4798	1378016,1210	388506,1430
	4799	1378017,7810	388468,7410
	4800	1378018,4270	388455,6120
	4801	1378020,3425	388432,5448
	4802	1378010,8730	388432,0814

Сведения о характерных точках границ объекта	№ точки	Координаты	
		X	Y
	4803	1378010,9154	388432,0496
	4804	1378011,3850	388423,7816
	4805	1378010,3610	388423,7190
	4806	1378010,7150	388417,9010
	4807	1378009,4590	388417,8310
	4808	1378009,7880	388412,5210
	4809	1378011,0470	388412,5970
	4810	1378011,2300	388409,5460
	4811	1378017,5770	388409,9360
	4812	1378017,6460	388408,7900
	4813	1378021,6430	388409,0460
	4814	1378021,5770	388410,1880
	4815	1378036,8710	388411,0790
	4816	1378036,9510	388409,9220
	4817	1378037,2010	388409,9372
	4818	1378042,9997	388311,5356
	4819	1378043,3158	388306,9511
	4820	1378993,6980	388367,3101
	4821	1378995,0711	388347,3466
	4822	1379318,4212	388369,4884
	4823	1379320,1006	388347,9552
	4824	1378996,2985	388326,4713
	4825	1378039,0572	388263,5771
	4826	1378039,7200	388252,8600
	4827	1378040,4700	388240,8400
	4828	1378047,2413	388241,2993
	4829	1378052,1535	388165,4024
	4830	1378052,3699	388162,0583
	4831	1378051,2700	388162,0060
	4832	1378048,6750	388161,8930
	4833	1378049,7230	388144,4790
	4834	1378051,1420	388144,5560
	4835	1378050,4340	388144,5120
	4836	1378051,3299	388128,9247
	4837	1378051,3977	388127,7444
	4838	1378050,3720	388127,6850
	4839	1378050,4780	388126,1670
	4840	1378054,0330	388126,3930
	4841	1378054,3140	388120,9690
	4842	1378051,3180	388120,7720
	4843	1378050,9200	388120,7430
	4844	1378051,4050	388114,9360
	4845	1378051,8070	388114,9250
	4846	1378053,8070	388114,8890
	4847	1378055,4160	388114,9947

Сведения о характерных точках границ объекта	№ точки	Координаты	
		X	Y
	4848	1378057,8777	388076,9604
	4849	1378054,0840	388076,6330
	4850	1378054,2850	388073,1870
	4851	1378052,7370	388073,0960
	4852	1378053,2670	388065,1140
	4853	1378054,3870	388063,2850
	4854	1378054,6830	388060,0870
	4855	1378053,6500	388059,4230
	4856	1378054,2810	388049,9440
	4857	1378055,8330	388050,0570
	4858	1378056,5630	388050,0940
	4859	1378058,6320	388050,2000
	4860	1378059,6064	388050,2497
	4861	1378063,9635	387982,9295
	4862	1378062,1470	387982,7840
	4863	1378062,4680	387964,6690
	4864	1378065,1381	387964,7822
	4865	1378066,2596	387947,4546
	4866	1378062,6650	387947,2400
	4867	1378062,8840	387944,2770
	4868	1378063,5780	387933,1950
	4869	1378063,6220	387930,1580
	4870	1378067,3752	387930,2169
	4871	1378067,3885	387930,0109
	4872	1378063,3590	387929,8340
	4873	1378064,8850	387903,7320
	4874	1378064,9900	387903,7320
	4875	1378069,0685	387904,0540
	4876	1378069,6208	387895,5209
	4877	1378070,6046	387879,6523
	4878	1378083,6379	387635,1999
	4879	1378148,9901	387638,2354
	4880	1378153,4590	387638,4430
	4881	1378162,8568	387638,8795
	4882	1378163,4050	387622,8580
	4883	1378168,6706	387623,3710
	4884	1378169,1320	387623,4160
	4885	1378169,5920	387615,4300
	4886	1378161,3140	387597,5340
	4887	1378132,0590	387595,3440
	4888	1378131,8056	387599,7579
	4889	1378131,7820	387600,1690
	4890	1378123,7150	387599,6730
	4891	1378097,7825	387598,0453
	4892	1378090,2705	387597,5737

Сведения о характерных точках границ объекта	№ точки	Координаты	
		X	Y
	4893	1378089,0480	387597,4970
	4894	1378085,7203	387597,2350
	4895	1378101,6583	387306,6658
	4896	1378111,0860	387307,0490
	4897	1378118,4700	387307,4870
	4898	1378118,2510	387313,6950
	4899	1378119,0580	387313,8780
	4900	1378122,9120	387314,1040
	4901	1378122,8430	387316,0020
	4902	1378124,0550	387316,0680
	4903	1378122,6280	387340,6650
	4904	1378123,5800	387340,7490
	4905	1378131,2820	387341,2490
	4906	1378131,3440	387340,3880
	4907	1378132,7710	387340,4240
	4908	1378132,9430	387335,6870
	4909	1378133,3370	387335,6790
	4910	1378134,6950	387317,5570
	4911	1378135,0560	387317,4580
	4912	1378135,6800	387309,1950
	4913	1378135,7310	387308,3920
	4914	1378140,2100	387308,5600
	4915	1378140,5640	387302,9100
	4916	1378141,9880	387283,1109
	4917	1378053,3749	387277,3933
	4918	1378048,9016	387277,1046
	4919	1378004,1158	387274,2149
	4920	1378004,9859	387258,0184
	4921	1377971,0002	387255,6124
	4922	1377484,4077	387227,1704
	4923	1377484,6200	387224,4400
	4924	1377505,1200	386931,4500
	4925	1377502,5200	386931,2800
	4926	1377502,6500	386929,2900
	4927	1377504,8900	386929,4400
	4928	1377514,9200	386783,6600
	4929	1377517,2900	386740,8600
	4930	1377531,9100	386498,5300
	4931	1377532,5213	386491,9469
	4932	1377519,5570	386491,0778
	4933	1377520,3278	386480,9396
	4934	1377531,2655	386337,0747
	4935	1377554,6105	385930,2957
	4936	1377554,6827	385929,0367
	4937	1377560,6155	385891,0862

Сведения о характерных точках границ объекта	№ точки	Координаты	
		X	Y
	4938	1377572,3300	385847,4900
	4939	1377693,0894	385609,1054
	4940	1377659,2899	385573,4958
	4941	1377609,4675	385548,7188
	4942	1377601,0100	385564,2940
	4943	1377535,5840	385690,4240
	4944	1377583,2420	385714,0390
	4945	1377582,9170	385742,4650
	4946	1377538,2990	385832,7550
	4947	1377509,8626	385853,0418
	4948	1377509,0958	385861,5379
	4949	1377503,8861	385925,8025
	4950	1377537,7851	385928,3186
	4951	1377542,8100	385928,8100
	4952	1377505,3600	386480,0800
	4953	1377504,5800	386498,6000
	4954	1377494,4400	386665,7000
	4955	1377489,2600	386741,3400
	4956	1377487,0300	386781,8700
	4957	1377473,3200	386985,2600
	4958	1377472,6200	386995,3900
	4959	1377473,9500	386996,0000
	4960	1377473,8863	386997,0394
	4961	1377466,6750	386996,6560
	4962	1377392,0400	386991,9590
	4963	1377391,7810	387056,9580
	4964	1377389,3460	387107,5730
	4965	1377364,1170	387106,8530
	4966	1377350,4123	387106,1754
	4967	1377350,4880	387104,8750
	4968	1377347,0760	387103,6200
	4969	1377343,5500	387102,0870
	4970	1377333,1110	387101,1960
	4971	1377329,4830	387100,8780
	4972	1377319,7251	387101,6988
	4973	1377314,8610	387102,1080
	4974	1377315,0788	387098,7027
	4975	1377286,8351	387096,9001
	4976	1377247,6020	387094,3960
	4977	1377239,7249	387093,8852
	4978	1377232,0664	387226,2290
	4979	1377456,1061	387238,8251
	4980	1377454,5300	387258,2900
	4981	1377435,1200	387580,1300
	4982	1377424,4400	387749,3000

Сведения о характерных точках границ объекта	№ точки	Координаты	
		X	Y
	4983	1377425,4200	387749,3500
	4984	1377425,1700	387753,3500
	4985	1377424,1000	387753,2900
	4986	1377421,7500	387783,1400
	4987	1377419,2000	387824,1200
	4988	1377416,3900	387853,3800
	4989	1377414,0000	387907,4000
	4990	1377414,6400	387907,4700
	4991	1377414,5100	387908,6600
	4992	1377413,8200	387908,5900
	4993	1377401,7100	388102,5000
	4994	1377399,1500	388116,2800
	4995	1377394,8900	388125,3500
	4996	1377392,1300	388201,7000
	4997	1377390,3548	388221,0211
	4998	1377039,8168	388197,5136
	4999	1377038,2731	388220,5881
	5000	1376939,1007	388213,7741
	5001	1376940,5114	388190,8540
	5002	1376623,6673	388169,6060
	5003	1376372,2332	388155,5070
	5004	1376115,6764	388139,6065
	5005	1376113,1735	388161,5007
	5006	1376018,7591	388155,8674
	5007	1376020,3043	388133,6956
	5008	1375617,3130	388108,7196
	5009	1375275,1461	387870,9280
	5010	1375274,6838	387852,4011
	5011	1375274,4957	387845,6237
	5012	1375248,7960	387828,5640
	5013	1375247,5040	387791,9580
	5014	1375272,4451	387771,7559
	5015	1375272,4160	387770,7079
	5016	1375272,4750	387741,8255
	5017	1375181,1507	387805,0914
	5018	1375162,6993	387794,3799
	5019	1375132,0106	387835,7794
	5020	1375632,9904	388188,7495
	5021	1375659,3045	388176,3406
	5022	1375688,9434	388163,0410
	5023	1375723,1422	388156,5812
	5024	1375841,9952	388163,9759
	5025	1376110,0525	388181,5404
	5026	1376344,4568	388196,8997
	5027	1376474,2925	388205,4072

Сведения о характерных точках границ объекта	№ точки	Координаты	
		X	Y
	5028	1376621,5122	388215,0538
	5029	1377386,2987	388265,1666
	5030	1377377,4130	388361,8758
	5031	1377352,5085	388360,2308
	5032	1377335,6136	388610,9226
	5033	1377364,7836	388612,9074
	5034	1377363,8600	388623,6100
	5035	1377357,9563	388742,9627
	5036	1377356,1000	388780,4900
	5037	1377353,7100	388818,8900
	5038	1377343,2200	388997,2200
	5039	1377341,7400	389008,7700
	5040	1377322,9200	389307,2500
	5041	1377318,0400	389388,0400
	5042	1377309,1000	389530,6200
	5043	1377307,9200	389585,6400
	5044	1377303,2300	389663,4900
	5045	1377298,8404	389680,2207
	5046	1377297,4500	389685,5240
	5047	1377279,9304	389721,4902
	5048	1377305,4100	389732,1500
	5049	1377305,4100	389732,1501
	5050	1377311,8860	389734,5070
	5051	1377457,1733	389551,3137
	5052	1377471,0909	389538,3503
	5053	1377487,7383	389528,3784
	5054	1377508,7633	389518,6075
	5055	1377593,4838	389524,1899
	5056	1377593,7537	389519,0307
	5057	1378225,8564	389559,7459
	5058	1378573,3604	389582,1295
	5059	1378931,3958	389605,1914
	5060	1379017,2631	389608,4426
	5061	1379135,7806	389616,3241
	5062	1379592,0238	389646,6647
	5063	1379734,8864	389656,1651
	5064	1379737,3330	389664,3790
	5065	1379777,3544	389695,7670
	5066	1379633,3655	389880,3524
	5067	1379484,4783	390067,4037
	5068	1378990,1300	390695,5700
	5069	1378988,7400	390697,2500
	5070	1378863,0960	390854,2650
	5071	1378850,6035	390869,9645
	5072	1378825,9000	390901,0100

Сведения о характерных точках границ объекта	№ точки	Координаты	
		X	Y
	5073	1378753,9680	391005,0680
	5074	1378740,3540	391022,3360
	5075	1378741,3680	391023,1900
	5076	1378740,2110	391024,5660
	5077	1378739,2440	391023,7340
	5078	1378722,8190	391044,0100
	5079	1378723,0933	391044,2271
	5080	1378713,7556	391056,0745
	5081	1378505,4330	391320,3885
	5082	1378425,3755	391329,2459
	5083	1377947,3730	390952,4849
	5084	1377949,8433	390949,3507
	5085	1378025,9451	390852,7983
	5086	1378025,0960	390852,1110
	5087	1378025,9030	390851,0930
	5088	1378057,4530	390811,2790
	5089	1378101,7750	390755,2260
	5090	1378163,3760	390677,6410
	5091	1378170,4764	390668,9097
	5092	1378175,1147	390663,0649
	5093	1378163,6320	390653,7700
	5094	1378169,0410	390646,6890
	5095	1378171,4790	390647,0140
	5096	1378173,6770	390644,0470
	5097	1378173,2860	390641,1590
	5098	1378187,9080	390622,8770
	5099	1378197,7960	390609,6750
	5100	1378218,4799	390584,8932
	5101	1378202,4083	390572,3825
	5102	1378116,3000	390681,6300
	5103	1378104,5100	390672,3400
	5104	1377908,1287	390921,5115
	5105	1377885,5878	390950,0417
	5106	1377832,8865	391016,9283
	5107	1377832,7100	391016,7900
	5108	1377825,9700	391025,3500
	5109	1377826,1438	391025,4860
	5110	1377693,2804	391194,1116
	5111	1377657,3436	391239,7214
	5112	1377636,3600	391233,8100
	5113	1377630,6620	391219,3600
	5114	1377625,9610	391207,4310
	5115	1377618,6140	391188,0750
	5116	1377593,1606	391120,9967
	5117	1377560,1317	391033,9543

Сведения о характерных точках границ объекта	№ точки	Координаты	
		X	Y
	5118	1377546,4900	390998,0037
	5119	1377545,4248	390995,1964
	5120	1377539,3662	390978,6113
	5121	1377533,2148	390963,0053
	5122	1377388,2800	390579,5220
	5123	1377316,2887	390383,1265
	5124	1377276,4029	390276,7525
	5125	1377275,3200	390273,8700
	5126	1377273,8573	390269,9634
	5127	1377271,9322	390270,8837
	5128	1377269,7600	390265,1200
	5129	1377268,5500	390264,9800
	5130	1377266,4600	390264,2800
	5131	1377262,9573	390263,1025
	5132	1377262,9872	390263,0731
	5133	1377259,8900	390262,0300
	5134	1377252,2600	390259,0300
	5135	1377248,6600	390256,6900
	5136	1377233,7999	390217,1642
	5137	1377217,8200	390174,6600
	5138	1377230,6824	390169,9966
	5139	1377230,6800	390169,9600
	5140	1377231,4200	390169,6900
	5141	1377233,3100	390169,0100
	5142	1377233,5100	390168,9400
	5143	1377228,7400	390156,3200
	5144	1377226,7700	390151,0700
	5145	1377209,9000	390106,3000
	5146	1377208,2900	390102,0400
	5147	1377207,3400	390102,4200
	5148	1377205,5900	390103,1000
	5149	1377196,8600	390106,5600
	5150	1377195,0000	390107,3000
	5151	1377194,4200	390107,5200
	5152	1377193,4200	390108,2100
	5153	1377192,4000	390108,9100
	5154	1377192,0600	390109,1400
	5155	1377191,8700	390109,4200
	5156	1377190,2300	390111,7800
	5157	1377189,7400	390115,3000
	5158	1377187,1200	390108,2600
	5159	1377187,4100	390108,1600
	5160	1377189,1300	390105,7800
	5161	1377189,7800	390105,0500
	5162	1377190,1700	390104,6200

Сведения о характерных точках границ объекта	№ точки	Координаты	
		X	Y
	5163	1377190,5300	390104,2200
	5164	1377191,6400	390103,6500
	5165	1377193,2600	390102,8100
	5166	1377194,1300	390102,3600
	5167	1377195,1200	390102,0800
	5168	1377196,8200	390101,5800
	5169	1377194,2600	390099,8700
	5170	1377191,3600	390097,9500
	5171	1377188,7400	390096,2100
	5172	1377187,2700	390095,2300
	5173	1377187,0100	390095,0700
	5174	1377186,6300	390094,8200
	5175	1377180,7000	390090,8700
	5176	1377180,3900	390090,9000
	5177	1377177,3700	390082,6100
	5178	1377180,0600	390084,9300
	5179	1377183,5800	390087,2900
	5180	1377184,1300	390087,6600
	5181	1377185,8700	390088,8400
	5182	1377188,5100	390090,6100
	5183	1377191,4100	390092,5700
	5184	1377192,1500	390093,0600
	5185	1377195,5400	390095,3400
	5186	1377198,7300	390096,3900
	5187	1377202,8500	390096,0800
	5188	1377205,7400	390095,2700
	5189	1377197,2200	390072,6900
	5190	1377196,5100	390070,8100
	5191	1377179,5400	390025,7900
	5192	1377178,3500	390022,6200
	5193	1377180,2900	390019,6800
	5194	1377180,7400	390019,0000
	5195	1377182,9100	390015,7600
	5196	1377184,4800	390013,4300
	5197	1377187,6800	390008,6500
	5198	1377198,6700	389992,2300
	5199	1377201,3500	389946,2800
	5200	1377189,1300	389927,1700
	5201	1377185,0400	389920,7500
	5202	1377184,6400	389920,1400
	5203	1377184,3700	389919,7300
	5204	1377174,8700	389904,8700
	5205	1377173,2000	389903,7700
	5206	1377172,3700	389903,2300
	5207	1377172,1900	389903,1200

Сведения о характерных точках границ объекта	№ точки	Координаты	
		X	Y
	5208	1377169,0100	389901,0400
	5209	1377164,8800	389898,3500
	5210	1377163,0500	389897,1500
	5211	1377158,2600	389894,0300
	5212	1377157,2400	389893,3600
	5213	1377154,6200	389891,6500
	5214	1377148,7700	389887,8500
	5215	1377147,2100	389886,8200
	5216	1377147,0400	389886,7100
	5217	1377142,6800	389883,8700
	5218	1377137,6200	389880,5800
	5219	1377135,9700	389879,4900
	5220	1377144,8730	389873,2980
	5221	1377159,8160	389853,0810
	5222	1377165,4080	389835,5930
	5223	1377168,9120	389824,5920
	5224	1377171,8460	389815,3830
	5225	1377176,4160	389798,2720
	5226	1377176,7450	389797,0060
	5227	1377185,6980	389763,4330
	5228	1377185,6914	389763,4281
	5229	1377185,6962	389763,4221
	5230	1376795,0172	389472,7683
	5231	1376795,2425	389472,5436
	5232	1376783,2460	389463,4140
	5233	1376775,2160	389457,3000
	5234	1376773,8832	389456,2857
	5235	1376763,4370	389448,3360
	5236	1376732,8460	389425,6620
	5237	1376606,0296	389331,6692
	5238	1376531,9210	389276,7420
	5239	1376386,5315	389168,9664
	5240	1376388,1770	389163,8990
	5241	1376394,7910	389143,5640
	5242	1376368,7106	389122,1676
	5243	1376339,8330	389160,3870
	5244	1376300,8430	389129,3510
	5245	1376194,3730	389023,6510
	5246	1375624,3960	388617,3840
	5247	1375576,4350	388583,0490
	5248	1375582,2200	388575,4130
	5249	1375588,8230	388567,4630
	5250	1375598,9010	388575,0040
	5251	1375606,5990	388564,5390
	5252	1375596,6600	388557,1080

Сведения о характерных точках границ объекта	№ точки	Координаты	
		X	Y
	5253	1375602,0865	388549,8331
	5254	1375468,3021	388440,4786
	5255	1375461,3782	388449,1849
	5256	1375456,1132	388455,8051
	5257	1375381,2776	388399,4425
	5258	1375313,2049	388490,8387
	5259	1375267,1754	388520,7936
	5260	1375256,1912	388538,9255
	5261	1374854,2921	388506,6519
	5262	1374854,7800	388491,3600
	5263	1374854,8600	388489,7800
	5264	1374854,9800	388487,6300
	5265	1374858,5400	388423,6700
	5266	1374866,6800	388409,9600
	5267	1374908,8100	388351,6100
	5268	1374906,3700	388349,8700
	5269	1374821,3100	388289,5200
	5270	1374810,2560	388281,5213
	5271	1374780,8879	388321,5736
	5272	1374682,9870	388455,0913
	5273	1374677,2239	388492,4328
	5274	1374575,4471	388484,2598
	5275	1374378,9006	388468,4766
	5276	1374382,7741	388417,0554
	5277	1374385,1271	388385,8180
	5278	1374389,9113	388374,9527
	5279	1374161,8593	388208,0373
	5280	1374128,8989	388252,0241
	5281	1373987,7701	388440,3655
	5282	1373907,4714	388377,4067
	5283	1373921,1490	388359,0950
	5284	1373922,2116	388357,7689
	5285	1373924,2550	388355,2190
	5286	1373924,2564	388355,2172
	5287	1373945,2212	388328,3901
	5288	1373931,9460	388317,9780
	5289	1373930,2920	388313,2620
	5290	1373929,1320	388314,8280
	5291	1373907,1935	388298,5086
	5292	1373906,6550	388298,1080
	5293	1373906,6683	388298,0901
	5294	1373910,0860	388293,4940
	5295	1373902,6950	388287,9930
	5296	1373921,9960	388262,0890
	5297	1373922,7660	388262,6550

Сведения о характерных точках границ объекта	№ точки	Координаты	
		X	Y
	5298	1373924,2644	388260,6736
	5299	1373930,3290	388252,6540
	5300	1373930,8510	388253,0520
	5301	1373931,4460	388252,2670
	5302	1373930,9200	388251,8660
	5303	1373931,5410	388251,0520
	5304	1373921,9780	388244,1460
	5305	1373912,6190	388237,1120
	5306	1373897,7600	388225,9690
	5307	1373897,1870	388226,7320
	5308	1373891,9670	388222,7900
	5309	1373879,5830	388213,4820
	5310	1373870,5820	388226,1950
	5311	1373861,1910	388239,4560
	5312	1373859,3330	388238,1490
	5313	1373850,6750	388250,6800
	5314	1373852,8795	388252,2206
	5315	1373852,8830	388252,2230
	5316	1373852,0180	388253,3040
	5317	1373848,9619	388257,1532
	5318	1373787,7957	388212,6197
	5319	1373775,1476	388229,6661
	5320	1373768,0947	388239,1717
	5321	1373767,4700	388238,6640
	5322	1373764,0680	388236,0030
	5323	1373752,9610	388250,9240
	5324	1373757,2240	388254,0960
	739	1373733,5293	388285,9504
	5325	1374011,4807	387824,5578
	5326	1374021,5649	387831,7796
	5327	1374020,7784	387832,8781
	5328	1374025,5187	387836,2695
	5329	1374026,2641	387835,2504
	5330	1374047,6696	387850,5727
	5331	1374050,8468	387846,1092
	5332	1374050,4508	387845,8332
	5333	1374057,9977	387834,7437
	5334	1374059,0423	387831,0986
	5335	1374056,6728	387827,6826
	5336	1374029,9722	387808,6106
	5337	1374030,1358	387808,3730
	5338	1374025,8804	387805,3289
	5339	1374024,0592	387804,0415
	5340	1374020,8717	387808,5248
	5341	1374021,9106	387809,2805

Сведения о характерных точках границ объекта	№ точки	Координаты	
		X	Y
	5342	1374020,1730	387811,7850
	5343	1374020,4995	387812,0200
	5344	1374016,6279	387817,4432
	5345	1374013,6027	387816,4079
	5346	1374011,7962	387821,5119
	5347	1374012,1121	387821,7967
	5348	1374011,6303	387822,5797
	5349	1374012,4116	387823,1714
	5325	1374011,4807	387824,5578
	5350	1374186,1806	387252,9753
	5351	1374226,2870	387282,8398
	5352	1374234,2325	387272,1694
	5353	1374250,6222	387250,1587
	5354	1374251,3391	387249,1960
	5355	1374251,9704	387248,3482
	5356	1374248,3901	387245,6822
	5357	1374240,3682	387239,7089
	5358	1374220,6024	387224,9907
	5359	1374211,8640	387218,4839
	5350	1374186,1806	387252,9753
	5360	1374199,7118	388162,6248
	5361	1374206,6590	388167,6490
	5362	1374221,1020	388178,4130
	5363	1374240,3373	388192,7725
	5364	1374236,7540	388197,5790
	5365	1374285,5540	388234,0170
	5366	1374287,0187	388232,0563
	5367	1374319,0298	388258,9949
	5368	1374330,5690	388267,5638
	5369	1374372,0336	388193,2696
	5370	1374459,8012	388083,6079
	5371	1374328,5196	387989,5456
	5360	1374199,7118	388162,6248
	5372	1374286,6429	388409,8769
	5373	1374286,6434	388409,8715
	5374	1374287,1166	388404,7400
	5375	1374287,2268	388403,5224
	5376	1374288,0612	388394,5252
	5377	1374288,1583	388393,4464
	5378	1374289,8153	388386,0887
	5379	1374291,0580	388380,6342
	5380	1374296,6627	388385,2177
	5381	1374297,1923	388384,4444
	5382	1374297,7563	388383,6467
	5383	1374309,4174	388366,9675

Сведения о характерных точках границ объекта	№ точки	Координаты	
		X	Y
	5384	1374313,3661	388369,7169
	5385	1374314,0095	388370,1666
	5386	1374322,1010	388368,8290
	5387	1374335,0341	388351,2956
	5388	1374335,7497	388350,3261
	5389	1374373,7842	388378,1308
	5390	1374371,9074	388408,7287
	5391	1374370,6849	388408,2103
	5392	1374371,0562	388403,3640
	5393	1374359,9291	388402,3588
	5394	1374353,9540	388401,8165
	5395	1374342,6584	388400,8418
	5396	1374338,8223	388399,8094
	5397	1374338,8182	388399,8083
	5398	1374328,8412	388397,1230
	5399	1374327,8056	388399,9661
	5400	1374320,7044	388399,5541
	5401	1374319,7452	388399,4888
	5402	1374319,9370	388396,6221
	5403	1374311,0035	388395,9377
	5404	1374311,0562	388395,0873
	5405	1374304,7512	388394,6031
	5406	1374304,6805	388395,4523
	5407	1374296,7969	388394,8565
	5408	1374296,7227	388395,8736
	5409	1374295,7123	388395,8185
	5410	1374294,7190	388408,0961
	5411	1374295,7179	388408,1800
	5412	1374295,5329	388410,5287
	5413	1374294,6434	388410,4635
	5372	1374286,6429	388409,8769
	5414	1374692,8367	386705,2889
	5415	1374694,2667	386708,0592
	5416	1374697,4758	386710,2501
	5417	1374717,2470	386718,3868
	5418	1374737,5594	386725,9803
	5419	1374808,2057	386751,3189
	5420	1374814,1236	386752,0460
	5421	1374817,7067	386751,9316
	5422	1374827,3329	386748,3040
	5423	1374829,2053	386747,6018
	5424	1374840,2032	386740,3733
	5425	1374856,5213	386722,5421
	5426	1374859,2931	386715,1434
	5427	1374861,0844	386710,3292

Сведения о характерных точках границ объекта	№ точки	Координаты	
		X	Y
	5428	1374866,5216	386695,8076
	5429	1374858,0335	386692,3989
	5430	1374848,6743	386688,8897
	5431	1374842,5861	386686,6084
	5432	1374812,7189	386675,4115
	5433	1374813,8727	386671,7269
	5434	1374749,6243	386654,5774
	5435	1374728,8012	386710,4042
	5436	1374721,5809	386707,5870
	5437	1374706,6440	386701,8443
	5438	1374697,8633	386697,0002
	5439	1374697,3337	386698,2445
	5440	1374695,6640	386697,5989
	5414	1374692,8367	386705,2889
	5441	1375381,2090	388577,1848
	5442	1375401,6248	388564,7023
	5443	1375490,6748	388558,0933
	5444	1375532,6428	388575,1376
	5445	1375651,8463	388657,5761
	5446	1375593,6552	388730,6229
	5441	1375381,2090	388577,1848
	5447	1375617,3920	388736,6770
	5448	1375627,0200	388723,3580
	5449	1375633,1120	388714,9270
	5450	1375652,1580	388688,5700
	5451	1375712,3476	388732,0862
	5452	1375726,6365	388711,1057
	5453	1376119,7551	388993,3304
	5454	1376106,0610	389011,3070
	5455	1376106,0635	389011,3450
	5456	1376106,0610	389011,3430
	5457	1376083,0880	389040,4740
	5458	1376082,1540	389041,6600
	5459	1376082,6350	389042,0210
	5460	1376084,2490	389043,2260
	5461	1376084,3580	389043,3060
	5462	1376089,1980	389046,8870
	5463	1376114,8360	389065,9470
	5464	1376120,0510	389069,7800
	5465	1376121,9090	389071,1520
	5466	1376129,3550	389076,6890
	5467	1376131,0600	389077,9370
	5468	1376135,1550	389080,9890
	5469	1376135,6410	389081,3430
	5470	1376136,7680	389082,1820

Сведения о характерных точках границ объекта	№ точки	Координаты	
		X	Y
	5471	1376148,3500	389090,8110
	5472	1376153,3470	389094,4760
	5473	1376162,6180	389101,3410
	5474	1376165,1070	389102,7830
	5475	1376175,7140	389108,9110
	5476	1376183,0800	389111,9010
	5477	1376191,3140	389113,2770
	5478	1376213,7320	389104,3710
	5479	1376215,5030	389103,6660
	5480	1376215,8170	389103,5390
	5481	1376221,5690	389101,2720
	5482	1376222,4270	389100,9320
	5483	1376222,2165	389100,7889
	5484	1376222,4850	389100,9470
	5485	1376231,4570	389122,0620
	5486	1376231,4653	389122,0990
	5487	1376231,4490	389122,0910
	5488	1376218,0900	389121,2990
	5489	1376193,8730	389119,6460
	5490	1376190,8070	389125,0010
	5491	1376184,1860	389136,5750
	5492	1376199,1650	389148,2620
	5493	1376204,7500	389152,6970
	5494	1376211,9550	389158,4450
	5495	1376220,3970	389165,1540
	5496	1376225,0000	389168,8330
	5497	1376232,2010	389174,3850
	5498	1376241,6220	389181,6590
	5499	1376244,5350	389180,5500
	5500	1376244,5411	389180,5367
	5501	1376244,5490	389180,5720
	5502	1376243,0240	389187,6670
	5503	1376234,0300	389182,2650
	5504	1376231,1030	389187,1380
	5505	1376233,1430	389188,3540
	5506	1376234,6180	389190,8680
	5507	1376239,3770	389193,7260
	5508	1376233,2270	389203,9917
	5509	1376052,4827	389070,4643
	5510	1375795,3842	388882,2819
	5511	1375672,7212	388790,2697
	5512	1375678,4380	388781,8680
	5447	1375617,3920	388736,6770
	5513	1376044,6752	387130,8761
	5514	1376072,3310	387154,5850

Сведения о характерных точках границ объекта	№ точки	Координаты	
		X	Y
	5515	1376075,4500	387153,4600
	5516	1376083,3000	387150,3000
	5517	1376098,5200	387145,3900
	5518	1376116,9800	387141,0600
	5519	1376144,1800	387136,9900
	5520	1376156,5200	387136,2400
	5521	1376157,1400	387136,1200
	5522	1376158,2900	387136,1200
	5523	1376160,7900	387135,9800
	5524	1376171,1300	387135,3500
	5525	1376190,9100	387136,2400
	5526	1376194,5000	387077,4900
	5527	1376193,9800	387077,4600
	5528	1376193,9500	387077,5700
	5529	1376189,4500	387077,3300
	5530	1376188,6100	387077,2900
	5531	1376185,2400	387077,9000
	5532	1376177,2000	387077,9200
	5533	1376153,2300	387076,6200
	5534	1376135,1900	387075,4400
	5535	1376124,0800	387071,7400
	5536	1376121,3900	387074,9800
	5537	1376120,7600	387079,0700
	5538	1376117,6900	387081,6500
	5539	1376113,7000	387081,9200
	5540	1376093,9400	387067,9500
	5541	1376091,6300	387064,3400
	5542	1376065,8300	387100,3900
	5543	1376044,9500	387130,4800
	5513	1376044,6752	387130,8761
	5544	1376123,4460	393373,8270
	5545	1376123,8910	393388,6710
	5546	1376143,2690	393446,2980
	5547	1376171,4910	393442,4070
	5548	1376183,2040	393439,7710
	5549	1376192,1970	393436,2200
	5550	1376231,4350	393427,2990
	5551	1376237,5490	393425,8390
	5552	1376237,3331	393425,0396
	5553	1376237,2860	393424,8650
	5554	1376249,7030	393422,2440
	5555	1376258,5609	393420,3743
	5556	1376257,0939	393411,3958
	5557	1376245,6639	393341,4424
	5558	1376234,6450	393274,0050

Сведения о характерных точках границ объекта	№ точки	Координаты	
		X	Y
	5559	1376226,7770	393225,8520
	5560	1376210,8748	393243,1151
	5561	1376217,3240	393283,1750
	5562	1376216,3820	393283,3760
	5563	1376216,8750	393286,4060
	5564	1376207,8960	393288,2420
	5565	1376213,0390	393304,1300
	5566	1376218,2360	393321,8440
	5567	1376217,4520	393330,9650
	5568	1376215,8710	393337,6660
	5569	1376214,6450	393343,3530
	5570	1376212,5680	393350,0400
	5571	1376206,9650	393353,4600
	5572	1376208,7250	393356,7080
	5573	1376156,5770	393375,4220
	5544	1376123,4460	393373,8270
	5574	1376239,3770	389193,7260
	5575	1376240,7240	389191,4740
	5576	1376240,7303	389191,4777
	5574	1376239,3770	389193,7260
	5577	1376241,6770	389189,9010
	5578	1376243,0240	389187,6670
	5579	1376241,6787	389189,9020
	5577	1376241,6770	389189,9010
	5580	1376247,9770	390962,5530
	5581	1376247,9771	390962,5531
	5582	1376247,9773	390962,5528
	5583	1376247,9930	390962,5367
	5584	1376247,9772	390962,5528
	5580	1376247,9770	390962,5530
	5585	1376258,2674	389222,6451
	5586	1376317,1637	389172,5558
	5587	1376619,4044	389470,6563
	5588	1376602,1235	389469,6127
	5589	1376583,0791	389460,2210
	5590	1376468,8131	389378,4782
	5585	1376258,2674	389222,6451
	5591	1376361,5881	380544,1859
	5592	1376394,0877	380651,0205
	5593	1376437,4986	380768,3712
	5594	1376440,0836	380774,4790
	5595	1376441,4777	380781,4126
	5596	1376422,0544	380788,9147
	5597	1376457,0257	380876,3316
	5598	1376748,1182	381561,1303

Сведения о характерных точках границ объекта	№ точки	Координаты	
		X	Y
	5599	1376785,5630	381644,7740
	5600	1376837,2122	381768,4757
	5601	1376837,2165	381768,4839
	5602	1376848,7365	381796,2579
	5603	1376853,2243	381807,0778
	5604	1376886,9340	381888,3499
	5605	1376907,6676	381880,6967
	5606	1376887,6669	381832,4672
	5607	1376871,6811	381798,6457
	5608	1376901,9910	381786,4270
	5609	1376943,5680	381765,5570
	5610	1376948,2990	381739,4410
	5611	1376962,3580	381733,7910
	5612	1376964,5740	381723,5450
	5613	1376978,0441	381721,0425
	5614	1376978,0420	381721,0300
	5615	1376960,2490	381661,1740
	5616	1376913,1420	381548,5820
	5617	1376911,0370	381543,5519
	5618	1376910,0720	381541,2460
	5619	1376922,7172	381536,0197
	5620	1376916,1193	381522,8333
	5621	1376920,9050	381520,8790
	5622	1376994,9780	381490,6390
	5623	1376989,5032	381477,6639
	5624	1377007,6147	381469,1069
	5625	1376912,2690	381242,9640
	5626	1376873,1443	381150,3708
	5627	1376854,7359	381158,2778
	5628	1376839,3310	381121,7700
	5629	1376768,0634	381151,8574
	5630	1376762,6713	381141,1602
	5631	1376694,8361	381170,6354
	5632	1376695,3175	381182,5719
	5633	1376659,8313	381197,5559
	5634	1376645,8560	381203,4570
	5635	1376641,8340	381193,6640
	5636	1376616,1630	381130,5080
	5637	1376615,4840	381129,3620
	5638	1376613,1190	381123,8460
	5639	1376608,9921	381114,0902
	5640	1376608,9320	381114,1160
	5641	1376603,7900	381102,1800
	5642	1376601,8920	381095,9310
	5643	1376610,7476	381091,9674

Сведения о характерных точках границ объекта	№ точки	Координаты	
		X	Y
	5644	1376615,0540	381090,0400
	5645	1376629,0590	381124,9780
	5646	1376674,5890	381106,0160
	5647	1376680,2900	381119,2440
	5648	1376755,2540	381088,0690
	5649	1376720,4245	381005,7304
	5650	1376716,0530	380995,3960
	5651	1376771,9780	380971,2550
	5652	1376778,4408	380942,0719
	5653	1376785,9357	380919,1047
	5654	1376752,8700	380928,5460
	5655	1376739,8580	380899,4850
	5656	1376769,3008	380838,0844
	5657	1376805,8390	380761,8870
	5658	1376828,0200	380712,3820
	5659	1376829,9382	380707,5748
	5660	1376677,0159	380651,2235
	5661	1376667,8540	380625,5120
	5662	1376627,5610	380632,9996
	5663	1376597,6559	380621,9796
	5664	1376481,9143	380580,3083
	5665	1376455,1361	380521,3228
	5666	1376461,6819	380515,5465
	5667	1376459,5459	380508,7093
	5668	1376458,4250	380509,3950
	5669	1376443,6640	380487,1590
	5670	1376443,5775	380487,0231
	5671	1376426,8015	380500,4695
	5672	1376408,6858	380514,9897
	5673	1376408,6858	380514,9897
	5674	1376409,6501	380516,2634
	5675	1376383,0696	380532,3182
	5591	1376361,5881	380544,1859
	5676	1376598,7610	380841,3644
	5677	1376728,7602	380787,4533
	5678	1376684,7683	380667,6941
	5679	1376813,9806	380720,8219
	5680	1376713,9058	380932,3496
	5681	1376644,8112	380958,5838
	5676	1376598,7610	380841,3644
	5682	1376804,8998	381568,2416
	5683	1376845,6397	381551,6083
	5684	1376847,0184	381551,0454
	5685	1376852,7923	381564,9161
	5686	1376859,2350	381562,2550

Сведения о характерных точках границ объекта	№ точки	Координаты	
		X	Y
	5687	1376860,1218	381564,3714
	5688	1376862,5050	381570,0590
	5689	1376907,9400	381678,6500
	5690	1376909,7840	381683,0450
	5691	1376902,5460	381686,0670
	5692	1376856,8150	381705,2040
	5693	1376809,8470	381592,3930
	5694	1376806,3900	381584,0820
	5695	1376810,6916	381582,3053
	5682	1376804,8998	381568,2416
	5696	1377267,0711	396511,9440
	5697	1377336,7377	396568,8455
	5698	1377374,8171	396522,6755
	5699	1377307,6318	396464,6653
	5696	1377267,0711	396511,9440
	5700	1377414,8081	392310,8108
	5701	1377415,0291	392288,1418
	5702	1377433,8140	392296,4247
	5703	1377588,0710	392381,2155
	5704	1377573,4851	392409,1158
	5705	1377426,3000	392326,9407
	5700	1377414,8081	392310,8108
	5706	1377418,3276	388222,7929
	5707	1377419,9300	388203,5900
	5708	1377424,8500	388122,8400
	5709	1377441,6000	387855,3300
	5710	1377443,2701	387842,8470
	5711	1377431,1919	387841,9724
	5712	1377432,2654	387825,2187
	5713	1377458,7796	387411,4278
	5714	1377465,6225	387300,2272
	5715	1377478,3765	387301,0568
	5716	1377478,3802	387301,0571
	5717	1377480,9300	387261,4600
	5718	1377481,8700	387259,8100
	5719	1377482,1446	387256,2785
	5720	1378048,0281	387293,1797
	5721	1378032,0300	387587,5800
	5722	1377986,9400	387586,0900
	5723	1377983,1500	387668,1700
	5724	1378011,4100	387669,8000
	5725	1378019,8900	387670,2200
	5726	1378027,5871	387670,6012
	5727	1378016,5298	387876,2487
	5728	1377981,6705	387874,3145

Сведения о характерных точках границ объекта	№ точки	Координаты	
		X	Y
	5729	1377960,9378	388159,3659
	5730	1377954,3693	388258,0128
	5706	1377418,3276	388222,7929
	5731	1377680,2180	391341,6200
	5732	1377681,7193	391331,4522
	5733	1377689,7740	391276,9020
	5734	1377690,7340	391270,3610
	5735	1377692,2090	391267,8970
	5736	1377704,6520	391252,5160
	5737	1377745,7690	391201,7960
	5738	1377810,5850	391121,3240
	5739	1377812,9406	391123,0702
	5740	1377816,3507	391118,7430
	5741	1377814,0930	391117,0940
	5742	1377817,9330	391112,5170
	5743	1377819,9215	391114,2119
	5744	1377823,3191	391109,9006
	5745	1377821,2730	391108,2540
	5746	1377827,6020	391099,9830
	5747	1377829,8007	391101,6759
	5748	1377866,3089	391055,3498
	5749	1377876,4830	391041,6780
	5750	1377880,1220	391036,3300
	5751	1377884,1990	391031,0270
	5752	1377884,9851	391031,6510
	5753	1377893,6871	391020,6089
	5754	1377893,0570	391020,0950
	5755	1377924,8710	390980,4420
	5756	1377925,1623	390980,6712
	5757	1377925,2268	390980,5893
	5758	1378403,0796	391357,5087
	5759	1378404,6450	391369,1120
	5760	1378422,4629	391412,7624
	5761	1378425,6540	391420,5800
	5762	1378418,2560	391429,7310
	5763	1378413,0580	391436,3340
	5764	1378413,2092	391437,4353
	5765	1378258,2462	391634,0612
	5766	1377873,5300	391781,6903
	5767	1377872,8912	391781,3974
	5768	1377871,7080	391781,8460
	5769	1377870,3100	391782,3720
	5770	1377850,6023	391771,1773
	5771	1377834,6803	391763,8596
	5772	1377834,6790	391763,8590

Сведения о характерных точках границ объекта	№ точки	Координаты	
		X	Y
	5773	1377683,7990	391363,1080
	5774	1377685,0799	391354,0356
	5731	1377680,2180	391341,6200
	5775	1378030,4297	392050,3954
	5776	1378123,1837	391934,9416
	5777	1378156,7928	391962,0279
	5778	1378152,4782	391967,6316
	5779	1378153,7460	391968,6194
	5780	1378153,9010	391968,3720
	5781	1378154,2440	391967,4600
	5782	1378158,4300	391961,7910
	5783	1378161,8690	391957,8860
	5784	1378164,0550	391954,6450
	5785	1378164,6900	391953,7100
	5786	1378166,7670	391951,3010
	5787	1378149,5680	391936,2380
	5788	1378171,4720	391909,2680
	5789	1378176,0050	391903,2240
	5790	1378178,6990	391905,7240
	5791	1378228,3320	391842,6960
	5792	1378245,5314	391856,0822
	5793	1378285,1419	391810,2762
	5794	1378242,0095	391776,3157
	5795	1378296,4590	391705,3460
	5796	1378297,4010	391706,0940
	5797	1378300,5210	391702,1820
	5798	1378302,4670	391703,7470
	5799	1378324,4220	391676,2260
	5800	1378327,1628	391678,4143
	5801	1378335,5500	391668,2040
	5802	1378382,1430	391609,6320
	5803	1378427,2930	391643,8840
	5804	1378470,7790	391678,5440
	5805	1378475,7250	391682,6180
	5806	1378476,7070	391683,6360
	5807	1378521,3861	391711,9596
	5808	1378562,2464	391662,4961
	5809	1378599,2344	391691,7850
	5810	1378603,8300	391685,5200
	5811	1378553,1335	391643,4030
	5812	1378599,5553	391584,2132
	5813	1378623,9074	391552,6797
	5814	1378625,2950	391553,7343
	5815	1378682,4512	391599,7018
	5816	1378687,7891	391593,0698

Сведения о характерных точках границ объекта	№ точки	Координаты	
		X	Y
	5817	1378689,7855	391590,5894
	5818	1378692,5893	391587,0348
	5819	1378693,2346	391586,2166
	5820	1378697,8108	391580,4149
	5821	1378723,1580	391600,3870
	5822	1378723,6046	391600,7385
	5823	1378882,1420	391725,5270
	5824	1378957,2290	391782,4850
	5825	1378999,8470	391818,3790
	5826	1379097,7481	391895,6126
	5827	1379249,5800	392015,3920
	5828	1379278,2180	392037,9960
	5829	1379345,1766	392090,4782
	5830	1379343,7973	392092,2212
	5831	1379343,9439	392092,3376
	5832	1379334,0771	392104,7272
	5833	1379331,4068	392108,0802
	5834	1379306,3125	392139,5908
	5835	1379300,6961	392135,1528
	5836	1379057,9327	392428,2077
	5837	1379034,9363	392457,4249
	5838	1379031,9100	392455,0600
	5839	1379012,2300	392480,3000
	5840	1379015,1439	392482,5713
	5841	1379003,1673	392497,7877
	5842	1379000,5000	392495,6000
	5843	1378979,9000	392521,6000
	5844	1378982,6872	392523,8077
	5845	1378915,4449	392609,2397
	5846	1378912,3670	392613,1960
	5847	1378911,7484	392613,9361
	5848	1378714,3961	392864,6738
	5849	1378717,5080	392867,2140
	5850	1378695,7620	392902,2760
	5851	1378682,8040	392909,9120
	5852	1378678,4256	392910,3746
	5853	1378678,3975	392910,4103
	5854	1378676,4420	392910,6160
	5855	1378667,5470	392911,5540
	5856	1378666,5430	392911,6600
	5857	1378662,1380	392912,1200
	5858	1378661,9370	392912,1490
	5859	1378656,5390	392912,7220
	5860	1378654,3520	392909,7180
	5861	1378654,0420	392909,2800

Сведения о характерных точках границ объекта	№ точки	Координаты	
		X	Y
	5862	1378652,8630	392907,6710
	5863	1378651,5130	392907,6090
	5864	1378637,4090	392888,1510
	5865	1378635,3470	392885,2850
	5866	1378633,9490	392883,3730
	5867	1378633,2440	392882,4090
	5868	1378632,8030	392881,7960
	5869	1378629,9410	392877,8360
	5870	1378615,7170	392858,1950
	5871	1378608,5080	392848,2600
	5872	1378607,3330	392846,6280
	5873	1378599,5730	392835,9410
	5874	1378598,3870	392834,2840
	5875	1378597,4050	392832,9330
	5876	1378596,2040	392831,2870
	5877	1378490,2150	392684,9840
	5878	1378489,0070	392683,3230
	5879	1378457,1900	392639,4100
	5880	1378456,3540	392638,2610
	5881	1378455,1860	392636,6440
	5882	1378454,8360	392636,1620
	5883	1378453,6610	392634,5300
	5884	1378451,5510	392631,6290
	5885	1378450,3760	392630,0120
	5886	1378442,1450	392618,6420
	5887	1378438,6260	392613,7840
	5888	1378414,4010	392580,3570
	5889	1378386,7740	392542,2140
	5890	1378376,6130	392528,1910
	5891	1378373,0610	392523,2970
	5892	1378272,9970	392385,1840
	5893	1378268,6200	392379,1510
	5894	1378247,1690	392349,5420
	5895	1378243,6510	392344,6760
	5896	1378102,4830	392149,8320
	5897	1378101,2570	392148,1460
	5898	1378092,3510	392135,8490
	5899	1378092,0880	392135,4950
	5900	1378091,1760	392134,2320
	5901	1378088,5660	392130,6300
	5902	1378052,1970	392080,4350
	5775	1378030,4297	392050,3954
	5903	1378068,0490	394408,5690
	5904	1378070,2500	394415,4130
	5905	1378072,9840	394415,0330

Сведения о характерных точках границ объекта	№ точки	Координаты	
		X	Y
	5906	1378075,1890	394427,4390
	5907	1378087,8210	394424,2970
	5908	1378115,0760	394548,2140
	5909	1378116,7370	394558,2080
	5910	1378119,5110	394560,5510
	5911	1378141,4360	394564,6210
	5912	1378143,6520	394569,1000
	5913	1378145,9000	394567,9970
	5914	1378146,4510	394569,1180
	5915	1378151,8280	394566,4640
	5916	1378168,2050	394569,2460
	5917	1378198,0840	394556,9380
	5918	1378223,8960	394546,3053
	5919	1378217,2658	394530,0432
	5920	1378205,8417	394498,5376
	5921	1378201,1034	394484,0062
	5922	1378184,5580	394422,3654
	5923	1378175,0241	394383,9146
	5924	1378154,1930	394388,6690
	5925	1378148,6010	394389,9690
	5903	1378068,0490	394408,5690
	5926	1378111,6270	387338,3400
	5927	1378118,3060	387338,8510
	5928	1378120,1750	387314,1950
	5929	1378113,4990	387313,6810
	5926	1378111,6270	387338,3400
	5930	1378406,8900	391576,4680
	5931	1378407,9440	391572,5550
	5932	1378413,2810	391562,9520
	5933	1378417,2120	391554,4330
	5934	1378419,2520	391555,4080
	5935	1378423,3818	391546,8003
	5936	1378431,1950	391530,5150
	5937	1378463,0490	391474,2870
	5938	1378500,0520	391474,5270
	5939	1378553,6008	391517,2762
	5940	1378561,7990	391523,8210
	5941	1378459,2490	391649,9430
	5942	1378450,5980	391642,9640
	5943	1378445,0940	391638,4820
	5944	1378444,3020	391639,3070
	5945	1378434,5710	391631,2550
	5946	1378423,7200	391622,7100
	5947	1378422,4460	391624,0460
	5948	1378420,1870	391621,9140

Сведения о характерных точках границ объекта	№ точки	Координаты	
		X	Y
	5949	1378421,6100	391620,3960
	5950	1378412,3430	391612,8950
	5951	1378419,1860	391596,5620
	5952	1378416,6830	391581,4400
	5953	1378415,3390	391581,7240
	5954	1378415,1240	391580,6910
	5955	1378414,7440	391580,7680
	5956	1378414,4200	391579,2930
	5957	1378409,2040	391577,8810
	5930	1378406,8900	391576,4680
	5958	1378595,2600	395095,0300
	5959	1378622,3200	395141,5400
	5960	1378660,9300	395106,3700
	5961	1378641,4500	395070,0900
	5958	1378595,2600	395095,0300
	5962	1378614,0381	395410,3854
	5963	1378633,7725	395450,1584
	5964	1378640,8287	395467,0639
	5965	1378644,4448	395465,4276
	5966	1378651,5453	395462,0658
	5967	1378651,6658	395462,0346
	5968	1378658,6655	395458,2583
	5969	1378658,9540	395458,2956
	5970	1378667,8940	395454,3873
	5971	1378667,8833	395454,3651
	5972	1378676,9150	395450,4920
	5973	1378678,6746	395449,7252
	5974	1378679,7945	395449,0748
	5975	1378686,1523	395446,0190
	5976	1378695,9173	395441,8599
	5977	1378695,7131	395441,3968
	5978	1378702,5078	395437,8874
	5979	1378705,6203	395436,2846
	5980	1378706,7795	395435,6847
	5981	1378683,6835	395388,3301
	5982	1378683,2014	395387,1217
	5983	1378682,8540	395386,8755
	5984	1378680,3293	395385,0785
	5985	1378677,8443	395384,0412
	5986	1378674,8519	395383,4964
	5987	1378672,8712	395384,3171
	5988	1378671,5640	395384,8557
	5989	1378669,7202	395385,6213
	5990	1378659,9326	395390,7643
	5991	1378651,1208	395394,7946

Сведения о характерных точках границ объекта	№ точки	Координаты	
		X	Y
	5992	1378632,1498	395403,2622
	5993	1378623,0789	395406,6285
	5962	1378614,0381	395410,3854
	5994	1378704,0711	392960,7066
	5995	1378708,8702	392954,6643
	5996	1379040,5304	392537,0839
	5997	1379041,9090	392538,2180
	5998	1379043,8150	392535,8960
	5999	1379042,3981	392534,7324
	6000	1379088,6340	392476,5186
	6001	1379096,2100	392482,4270
	6002	1379102,3610	392474,5330
	6003	1379094,8557	392468,6851
	6004	1379230,2790	392298,1790
	6005	1379329,9050	392178,1530
	6006	1379329,9970	392178,2220
	6007	1379369,4530	392207,5090
	6008	1379422,6990	392246,8090
	6009	1379439,1020	392258,8360
	6010	1379437,9710	392270,4030
	6011	1379437,9850	392271,4210
	6012	1379438,4090	392293,4120
	6013	1379469,0180	392305,7710
	6014	1379461,2142	392314,5274
	6015	1379481,5348	392331,7828
	6016	1379521,6637	392283,0695
	6017	1379529,5984	392274,3717
	6018	1379536,6514	392265,0133
	6019	1379547,8700	392274,3800
	6020	1379547,0400	392275,3800
	6021	1379550,9800	392278,6600
	6022	1379555,3400	392273,1500
	6023	1379552,6200	392270,8300
	6024	1379553,2500	392270,0800
	6025	1379552,1100	392269,1000
	6026	1379553,8000	392267,1300
	6027	1379551,8900	392265,5100
	6028	1379550,2300	392267,4900
	6029	1379549,0900	392266,5200
	6030	1379548,4400	392267,2800
	6031	1379543,2800	392262,8900
	6032	1379544,0600	392261,9800
	6033	1379543,0000	392261,0800
	6034	1379543,8300	392260,0800
	6035	1379542,0100	392258,5300

Сведения о характерных точках границ объекта	№ точки	Координаты	
		X	Y
	6036	1379541,1700	392259,5200
	6037	1379540,9411	392259,3213
	6038	1379548,0648	392249,8690
	6039	1379696,5988	392367,0649
	6040	1379738,7968	392412,1530
	6041	1379739,7623	392413,4477
	6042	1379756,8930	392436,4188
	6043	1379775,1189	392460,8584
	6044	1379780,4776	392474,1701
	6045	1379793,6599	392504,8718
	6046	1379794,1380	392505,1740
	6047	1379797,1482	392512,9960
	6048	1379808,6097	392539,6898
	6049	1379818,0004	392584,2884
	6050	1379830,7563	392793,5397
	6051	1379835,0054	392828,0056
	6052	1379842,3338	392851,6714
	6053	1379847,6090	392865,7331
	6054	1379866,0756	392909,4472
	6055	1379877,6503	392932,5109
	6056	1379892,8414	392960,1270
	6057	1379913,5179	392993,2502
	6058	1379935,3396	393020,5684
	6059	1379946,8825	393030,5936
	6060	1379947,0470	393030,5660
	6061	1379947,7990	393031,2230
	6062	1379947,7934	393031,3848
	6063	1380007,5748	393083,3060
	6064	1380013,7785	393093,1900
	6065	1380006,6194	393122,7900
	6066	1380009,6799	393145,0393
	6067	1380011,8991	393161,1732
	6068	1379541,7706	393756,9720
	6069	1379509,3987	393733,1554
	6070	1379506,0556	393738,8086
	6071	1379448,6650	393684,7410
	6072	1379463,1340	393669,3670
	6073	1379326,5620	393543,9860
	6074	1379313,4290	393506,1540
	6075	1379220,1217	393406,3035
	6076	1379219,3429	393405,5776
	6077	1379213,7978	393411,5120
	6078	1379209,8606	393407,6617
	6079	1379204,5109	393402,4302
	6080	1379148,6214	393347,7745

Сведения о характерных точках границ объекта	№ точки	Координаты	
		X	Y
	6081	1379152,6462	393343,4090
	6082	1379145,9950	393337,2093
	6083	1379146,2389	393335,9113
	6084	1379145,4680	393336,7181
	6085	1379144,6350	393337,5900
	6086	1379122,9280	393318,1130
	6087	1379123,8306	393317,1014
	6088	1378995,8011	393201,0288
	6089	1378962,0240	393238,3552
	6090	1378953,0801	393246,5384
	6091	1378954,6800	393248,1500
	6092	1378952,9500	393249,8100
	6093	1378951,3407	393248,1299
	6094	1378951,3379	393248,1324
	6095	1378949,6022	393246,3150
	6096	1378946,5814	393243,1614
	6097	1378941,8560	393247,6900
	6098	1378939,5710	393245,2960
	6099	1378935,6813	393249,0140
	6100	1378932,9600	393251,6200
	6101	1379020,5600	393343,3000
	6102	1379021,8800	393343,9800
	6103	1379019,1700	393344,6400
	6104	1379012,2500	393343,0600
	6105	1379005,3000	393337,9100
	6106	1378995,2400	393332,5000
	6107	1378993,3200	393331,9500
	6108	1378804,5100	393133,5200
	6109	1378806,1259	393131,8394
	6110	1378804,2598	393129,5617
	6111	1378803,6600	393130,1100
	6112	1378797,4500	393122,8800
	6113	1378798,2183	393122,1878
	6114	1378782,2185	393102,6595
	6115	1378738,6192	393042,6160
	6116	1378768,0208	393019,0462
	5994	1378704,0711	392960,7066
	6117	1378843,2600	394081,6800
	6118	1378870,9100	394051,8300
	6119	1378863,5600	394044,6000
	6120	1378867,6400	394040,4000
	6121	1378879,1900	394049,3900
	6122	1378879,7000	394049,1000
	6123	1378880,0200	394048,9100
	6124	1378880,3700	394049,2100

Сведения о характерных точках границ объекта	№ точки	Координаты	
		X	Y
	6125	1378884,5100	394052,8400
	6126	1378884,4400	394052,9200
	6127	1378881,6700	394055,9900
	6128	1378878,9700	394058,9900
	6129	1378876,2800	394061,9800
	6130	1378873,6000	394064,9500
	6131	1378870,9900	394067,8500
	6132	1378868,3600	394070,7700
	6133	1378865,7800	394073,6300
	6134	1378863,0300	394076,6800
	6135	1378860,2900	394079,7300
	6136	1378857,5400	394082,7800
	6137	1378854,8700	394085,7500
	6138	1378852,2500	394088,6500
	6139	1378851,7300	394089,2400
	6140	1378851,3900	394089,3000
	6141	1378846,9600	394085,0600
	6117	1378843,2600	394081,6800
	6142	1378941,9363	404862,6986
	6143	1378941,9364	404862,6990
	6144	1378941,9365	404862,7020
	6145	1378942,1114	404865,5241
	6146	1378942,6602	404874,3807
	6147	1378942,6619	404874,3805
	6148	1378943,0581	404874,3402
	6149	1378943,2499	404874,3207
	6150	1378943,2522	404874,3205
	6151	1378943,0486	404876,5799
	6152	1378942,9418	404877,7649
	6153	1378942,9418	404877,7655
	6154	1378942,8253	404877,7541
	6155	1378942,5113	404877,7231
	6156	1378942,5115	404877,7235
	6157	1378942,5113	404877,7235
	6158	1378943,5098	404893,9911
	6159	1378943,5098	404893,9911
	6160	1378943,5098	404893,9915
	6161	1378942,9299	404893,9829
	6162	1378943,8696	404905,5837
	6163	1378946,8573	404942,4674
	6164	1378946,8574	404942,4680
	6165	1378948,1300	404946,0930
	6166	1378948,1604	404946,1788
	6167	1378951,2800	404954,2700
	6168	1378955,1900	404964,4000

Сведения о характерных точках границ объекта	№ точки	Координаты	
		X	Y
	6169	1378961,9209	404985,0401
	6170	1378961,9630	404985,1590
	6171	1378964,1203	404985,8129
	6172	1378964,1234	404985,8138
	6173	1378964,1234	404985,8136
	6174	1378964,1249	404985,8142
	6175	1378963,4601	404983,3843
	6176	1378963,4602	404983,3843
	6177	1378963,4601	404983,3839
	6178	1378976,6882	404979,5905
	6179	1378976,6891	404979,5935
	6180	1378979,1918	404988,2295
	6181	1379076,9787	404960,8730
	6182	1379076,9787	404960,8721
	6183	1379079,8163	404863,6690
	6184	1379079,8163	404863,6687
	6185	1378999,4121	404862,2460
	6186	1378992,9378	404862,2772
	6187	1378984,2681	404862,3191
	6188	1378962,3610	404862,5143
	6189	1378951,9165	404862,7495
	6190	1378946,8058	404862,7235
	6142	1378941,9363	404862,6986
	6191	1379004,8766	393799,6161
	6192	1379004,8778	393799,5384
	6193	1379004,8814	393799,4613
	6194	1379004,8841	393799,4230
	6195	1379004,8875	393799,3848
	6196	1379004,8916	393799,3469
	6197	1379004,8963	393799,3092
	6198	1379004,9017	393799,2717
	6199	1379004,9077	393799,2344
	6200	1379004,9146	393799,1973
	6201	1379004,9221	393799,1604
	6202	1379004,9303	393799,1238
	6203	1379004,9392	393799,0875
	6204	1379004,9489	393799,0513
	6205	1379004,9593	393799,0155
	6206	1379004,9706	393798,9799
	6207	1379004,9825	393798,9446
	6208	1379004,9954	393798,9096
	6209	1379005,0089	393798,8750
	6210	1379005,0233	393798,8406
	6211	1379005,0386	393798,8065
	6212	1379005,0546	393798,7728

Сведения о характерных точках границ объекта	№ точки	Координаты	
		X	Y
	6213	1379005,0715	393798,7394
	6214	1379005,0893	393798,7063
	6215	1379005,1079	393798,6736
	6216	1379005,1273	393798,6413
	6217	1379005,1478	393798,6093
	6218	1379005,1824	393798,5545
	6219	1379005,2152	393798,4990
	6220	1379005,2462	393798,4427
	6221	1379005,2755	393798,3855
	6222	1379005,3031	393798,3277
	6223	1379005,3292	393798,2692
	6224	1379005,3539	393798,2099
	6225	1379005,3771	393798,1502
	6226	1379005,3990	393798,0897
	6227	1379005,4197	393798,0288
	6228	1379005,4392	393797,9673
	6229	1379005,4576	393797,9053
	6230	1379005,4917	393797,7800
	6231	1379005,5224	393797,6531
	6232	1379005,6246	393797,1349
	6233	1379005,7248	393796,6120
	6234	1379005,7475	393796,5113
	6235	1379005,7717	393796,4112
	6236	1379005,8248	393796,2128
	6237	1379005,8538	393796,1146
	6238	1379005,8845	393796,0172
	6239	1379005,9170	393795,9207
	6240	1379005,9512	393795,8251
	6241	1379005,9872	393795,7304
	6242	1379006,0252	393795,6368
	6243	1379006,0651	393795,5444
	6244	1379006,1068	393795,4531
	6245	1379006,1507	393795,3630
	6246	1379006,1965	393795,2742
	6247	1379006,2445	393795,1868
	6248	1379006,2946	393795,1009
	6249	1379006,3187	393795,0614
	6250	1379006,3433	393795,0222
	6251	1379006,3937	393794,9447
	6252	1379006,4460	393794,8684
	6253	1379006,5000	393794,7934
	6254	1379006,5556	393794,7194
	6255	1379006,6128	393794,6466
	6256	1379006,6715	393794,5748
	6257	1379006,7317	393794,5040

Сведения о характерных точках границ объекта	№ точки	Координаты	
		X	Y
	6258	1379006,8562	393794,3654
	6259	1379006,9858	393794,2304
	6260	1379007,1200	393794,0986
	6261	1379007,2584	393793,9698
	6262	1379007,5455	393793,7197
	6263	1379007,8432	393793,4773
	6264	1379008,1474	393793,2402
	6265	1379008,4542	393793,0057
	6266	1379009,7355	393792,0190
	6267	1379010,9951	393791,0304
	6268	1379013,4596	393789,0395
	6269	1379015,8687	393787,0167
	6270	1379018,2429	393784,9457
	6271	1379018,7034	393784,5363
	6272	1379019,1665	393784,1287
	6273	1379020,1133	393783,3365
	6274	1379020,3567	393783,1465
	6275	1379020,6035	393782,9606
	6276	1379020,8541	393782,7795
	6277	1379021,1090	393782,6039
	6278	1379021,3686	393782,4340
	6279	1379021,6332	393782,2706
	6280	1379021,9033	393782,1141
	6281	1379022,1791	393781,9652
	6282	1379022,3098	393781,8984
	6283	1379022,4418	393781,8335
	6284	1379022,7094	393781,7094
	6285	1379022,9814	393781,5934
	6286	1379023,2574	393781,4859
	6287	1379023,5368	393781,3875
	6288	1379023,8191	393781,2988
	6289	1379023,9612	393781,2583
	6290	1379024,1039	393781,2203
	6291	1379024,2470	393781,1850
	6292	1379024,3905	393781,1525
	6293	1379024,5343	393781,1228
	6294	1379024,6785	393781,0960
	6295	1379024,8229	393781,0721
	6296	1379024,9674	393781,0512
	6297	1379025,1121	393781,0334
	6298	1379025,2568	393781,0188
	6299	1379025,4015	393781,0073
	6300	1379025,5461	393780,9992
	6301	1379025,6906	393780,9944
	6302	1379025,8348	393780,9930

Сведения о характерных точках границ объекта	№ точки	Координаты	
		X	Y
	6303	1379025,9788	393780,9950
	6304	1379026,1225	393781,0007
	6305	1379026,2657	393781,0099
	6306	1379026,4085	393781,0228
	6307	1379026,5507	393781,0395
	6308	1379026,6924	393781,0600
	6309	1379026,7451	393781,0686
	6310	1379026,7977	393781,0778
	6311	1379026,9025	393781,0976
	6312	1379027,0070	393781,1196
	6313	1379027,1111	393781,1436
	6314	1379027,2148	393781,1695
	6315	1379027,3182	393781,1974
	6316	1379027,4210	393781,2271
	6317	1379027,5235	393781,2587
	6318	1379027,7272	393781,3271
	6319	1379027,9290	393781,4023
	6320	1379028,1290	393781,4839
	6321	1379028,3271	393781,5715
	6322	1379028,5231	393781,6648
	6323	1379028,7171	393781,7633
	6324	1379028,9090	393781,8667
	6325	1379029,0987	393781,9747
	6326	1379029,2860	393782,0867
	6327	1379029,4710	393782,2026
	6328	1379029,6537	393782,3218
	6329	1379029,8338	393782,4441
	6330	1379029,9356	393782,5152
	6331	1379030,0366	393782,5871
	6332	1379030,2362	393782,7335
	6333	1379030,4327	393782,8830
	6334	1379030,6263	393783,0355
	6335	1379031,0054	393783,3488
	6336	1379031,3746	393783,6722
	6337	1379031,7349	393784,0043
	6338	1379032,0876	393784,3441
	6339	1379032,4338	393784,6900
	6340	1379032,7746	393785,0410
	6341	1379033,0260	393785,3055
	6342	1379033,2747	393785,5727
	6343	1379033,7622	393786,1167
	6344	1379034,0003	393786,3946
	6345	1379034,2342	393786,6770
	6346	1379034,4633	393786,9646
	6347	1379034,6874	393787,2578

Сведения о характерных точках границ объекта	№ точки	Координаты	
		X	Y
	6348	1379034,8106	393787,4246
	6349	1379034,9320	393787,5933
	6350	1379035,1688	393787,9362
	6351	1379035,3972	393788,2859
	6352	1379035,6162	393788,6424
	6353	1379035,8252	393789,0052
	6354	1379036,0230	393789,3739
	6355	1379036,2090	393789,7482
	6356	1379036,3823	393790,1277
	6357	1379036,4640	393790,3194
	6358	1379036,5422	393790,5123
	6359	1379036,6168	393790,7063
	6360	1379036,6876	393790,9013
	6361	1379036,7547	393791,0975
	6362	1379036,8179	393791,2947
	6363	1379036,8770	393791,4928
	6364	1379036,9321	393791,6919
	6365	1379036,9829	393791,8919
	6366	1379037,0294	393792,0928
	6367	1379037,0715	393792,2944
	6368	1379037,1090	393792,4968
	6369	1379037,1420	393792,6999
	6370	1379037,1701	393792,9037
	6371	1379037,1934	393793,1081
	6372	1379037,2118	393793,3131
	6373	1379037,2188	393793,4107
	6374	1379037,2246	393793,5083
	6375	1379037,2328	393793,7038
	6376	1379037,2364	393793,8996
	6377	1379037,2355	393794,0955
	6378	1379037,2299	393794,2913
	6379	1379037,2197	393794,4870
	6380	1379037,2049	393794,6825
	6381	1379037,1855	393794,8775
	6382	1379037,1614	393795,0721
	6383	1379037,1326	393795,2659
	6384	1379037,0992	393795,4590
	6385	1379037,0611	393795,6511
	6386	1379037,0183	393795,8422
	6387	1379036,9708	393796,0322
	6388	1379036,9185	393796,2208
	6389	1379036,8616	393796,4079
	6390	1379036,8274	393796,5127
	6391	1379036,7918	393796,6169
	6392	1379036,7162	393796,8239

Сведения о характерных точках границ объекта	№ точки	Координаты	
		X	Y
	6393	1379036,6351	393797,0288
	6394	1379036,5486	393797,2316
	6395	1379036,4569	393797,4322
	6396	1379036,3604	393797,6306
	6397	1379036,2592	393797,8267
	6398	1379036,1535	393798,0206
	6399	1379036,0436	393798,2120
	6400	1379035,9297	393798,4011
	6401	1379035,8119	393798,5879
	6402	1379035,6906	393798,7720
	6403	1379035,5659	393798,9536
	6404	1379035,4381	393799,1327
	6405	1379035,3073	393799,3091
	6406	1379035,1739	393799,4828
	6407	1379034,9336	393799,7813
	6408	1379034,6861	393800,0718
	6409	1379034,4316	393800,3547
	6410	1379034,1705	393800,6305
	6411	1379033,9031	393800,8995
	6412	1379033,6297	393801,1621
	6413	1379033,3507	393801,4189
	6414	1379033,0663	393801,6702
	6415	1379032,4831	393802,1578
	6416	1379031,8826	393802,6284
	6417	1379031,2675	393803,0851
	6418	1379030,6405	393803,5314
	6419	1379028,0661	393805,2773
	6420	1379025,5131	393807,1191
	6421	1379024,3295	393808,0838
	6422	1379023,1456	393809,0243
	6423	1379022,8444	393809,2444
	6424	1379022,5397	393809,4555
	6425	1379022,2308	393809,6561
	6426	1379021,9169	393809,8447
	6427	1379021,7580	393809,9341
	6428	1379021,5975	393810,0200
	6429	1379021,4355	393810,1020
	6430	1379021,2718	393810,1802
	6431	1379021,1064	393810,2542
	6432	1379020,9391	393810,3239
	6433	1379020,7699	393810,3892
	6434	1379020,5987	393810,4497
	6435	1379020,5039	393810,4810
	6436	1379020,4084	393810,5107
	6437	1379020,2157	393810,5661

Сведения о характерных точках границ объекта	№ точки	Координаты	
		X	Y
	6438	1379020,0209	393810,6161
	6439	1379019,8241	393810,6609
	6440	1379019,6254	393810,7009
	6441	1379019,4250	393810,7363
	6442	1379019,2232	393810,7672
	6443	1379019,0201	393810,7940
	6444	1379018,6107	393810,8361
	6445	1379018,1982	393810,8645
	6446	1379017,7839	393810,8810
	6447	1379017,3694	393810,8879
	6448	1379017,1754	393810,8882
	6449	1379016,9816	393810,8866
	6450	1379016,5953	393810,8766
	6451	1379016,2108	393810,8563
	6452	1379015,8288	393810,8239
	6453	1379015,6388	393810,8026
	6454	1379015,4496	393810,7776
	6455	1379015,2613	393810,7488
	6456	1379015,0738	393810,7158
	6457	1379014,8873	393810,6786
	6458	1379014,7018	393810,6368
	6459	1379014,5174	393810,5902
	6460	1379014,3342	393810,5387
	6461	1379014,2401	393810,5100
	6462	1379014,1463	393810,4801
	6463	1379013,9597	393810,4161
	6464	1379013,7747	393810,3469
	6465	1379013,5913	393810,2726
	6466	1379013,4097	393810,1934
	6467	1379013,2299	393810,1093
	6468	1379013,0521	393810,0207
	6469	1379012,8763	393809,9275
	6470	1379012,7028	393809,8300
	6471	1379012,5315	393809,7284
	6472	1379012,3628	393809,6226
	6473	1379012,1965	393809,5130
	6474	1379012,0329	393809,3996
	6475	1379011,8721	393809,2826
	6476	1379011,7143	393809,1622
	6477	1379011,5594	393809,0384
	6478	1379011,3287	393808,8434
	6479	1379011,1048	393808,6417
	6480	1379010,8869	393808,4339
	6481	1379010,6745	393808,2206
	6482	1379010,2636	393807,7801

Сведения о характерных точках границ объекта	№ точки	Координаты	
		X	Y
	6483	1379009,8672	393807,3253
	6484	1379009,0984	393806,3933
	6485	1379008,3291	393805,4647
	6486	1379007,4332	393804,4506
	6487	1379006,5598	393803,4222
	6488	1379006,3535	393803,1546
	6489	1379006,1543	393802,8806
	6490	1379006,0578	393802,7408
	6491	1379005,9634	393802,5992
	6492	1379005,8714	393802,4553
	6493	1379005,7818	393802,3091
	6494	1379005,6949	393802,1605
	6495	1379005,6108	393802,0093
	6496	1379005,5296	393801,8555
	6497	1379005,4514	393801,6988
	6498	1379005,3765	393801,5392
	6499	1379005,3049	393801,3764
	6500	1379005,2368	393801,2104
	6501	1379005,1723	393801,0411
	6502	1379005,1179	393800,8866
	6503	1379005,0672	393800,7299
	6504	1379005,0209	393800,5714
	6505	1379004,9798	393800,4119
	6506	1379004,9614	393800,3318
	6507	1379004,9446	393800,2517
	6508	1379004,9294	393800,1715
	6509	1379004,9160	393800,0914
	6510	1379004,9043	393800,0115
	6511	1379004,8946	393799,9317
	6512	1379004,8869	393799,8523
	6513	1379004,8813	393799,7731
	6514	1379004,8778	393799,6944
	6191	1379004,8766	393799,6161
	6515	1379101,4200	393612,9300
	6516	1379101,5486	393612,8030
	6517	1379130,1580	393584,5620
	6518	1379130,1600	393584,5600
	6519	1379160,5195	393615,4625
	6520	1379177,6800	393632,9300
	6521	1379177,1011	393633,5849
	6522	1379152,6300	393661,2700
	6523	1379126,1567	393636,2803
	6515	1379101,4200	393612,9300
	6524	1379153,6200	393480,9100
	6525	1379155,2010	393478,5582

Сведения о характерных точках границ объекта	№ точки	Координаты	
		X	Y
	6526	1379156,0200	393477,3400
	6527	1379156,0201	393477,3359
	6528	1379156,1900	393471,8800
	6529	1379156,1923	393471,8778
	6530	1379193,7000	393436,2600
	6531	1379196,6381	393433,4168
	6532	1379209,4900	393420,9800
	6533	1379289,2200	393499,4700
	6534	1379292,7248	393502,9475
	6535	1379295,6400	393505,8400
	6536	1379296,2274	393509,4942
	6537	1379297,0000	393514,3000
	6538	1379295,2829	393519,8566
	6539	1379295,2200	393520,0600
	6540	1379293,5800	393525,8200
	6541	1379305,4210	393514,0930
	6542	1379255,7795	393563,2995
	6543	1379252,4400	393560,0400
	6544	1379252,2700	393559,9200
	6545	1379248,3000	393557,0700
	6546	1379248,2400	393555,4400
	6547	1379249,1400	393554,6100
	6548	1379248,2300	393553,7800
	6549	1379247,3700	393554,6600
	6550	1379246,5400	393554,9800
	6551	1379242,0300	393550,0100
	6552	1379229,9300	393561,8800
	6553	1379204,3398	393534,7271
	6524	1379153,6200	393480,9100
	6554	1379475,4200	388856,9800
	6555	1379486,8156	388857,8447
	6556	1379518,1159	388860,2197
	6557	1379518,1200	388860,2200
	6558	1379519,3400	388844,7700
	6559	1379529,3085	388845,5499
	6560	1379529,3100	388845,5500
	6561	1379528,0900	388861,0000
	6562	1379557,0385	388863,2799
	6563	1379557,0400	388863,2800
	6564	1379557,0600	388862,6900
	6565	1379557,0593	388862,6900
	6566	1379555,9300	388862,6500
	6567	1379557,4800	388833,3300
	6568	1379560,5900	388833,4500
	6569	1379560,5900	388833,4500

Сведения о характерных точках границ объекта	№ точки	Координаты	
		X	Y
	6570	1379560,7499	388828,6844
	6571	1379560,7500	388828,6800
	6572	1379568,3656	388828,9017
	6573	1379570,3700	388828,9600
	6574	1379570,3700	388828,9588
	6575	1379571,4700	388792,0900
	6576	1379556,6512	388790,9872
	6577	1379523,5000	388788,5200
	6578	1379523,4400	388788,2200
	6579	1379523,5000	388788,0700
	6580	1379524,6000	388772,7600
	6581	1379525,6100	388760,5100
	6582	1379483,3100	388757,4500
	6583	1379479,3000	388803,7200
	6584	1379479,0200	388803,7200
	6585	1379478,2500	388815,0100
	6586	1379478,2535	388815,0099
	6587	1379479,1900	388814,9900
	6588	1379479,2600	388816,9300
	6589	1379478,1200	388816,9700
	6590	1379475,4201	388856,9779
	6554	1379475,4200	388856,9800
	6591	1379622,5500	394839,0500
	6592	1379641,8500	394857,4800
	6593	1379652,0000	394867,1800
	6594	1379655,8015	394870,8105
	6595	1379661,5600	394876,3100
	6596	1379663,1713	394874,7923
	6597	1379666,0400	394872,0900
	6598	1379679,2200	394859,7400
	6599	1379680,9994	394858,0605
	6600	1379681,0000	394858,0600
	6601	1379678,2846	394855,0586
	6602	1379662,5800	394837,7000
	6603	1379652,7819	394826,8391
	6604	1379644,5136	394817,6740
	6605	1379646,2000	394814,5000
	6606	1379641,8700	394812,3600
	6607	1379640,5800	394812,7100
	6608	1379640,3469	394813,0566
	6609	1379639,6785	394812,3233
	6610	1379639,6300	394812,2700
	6611	1379637,4800	394809,8900
	6612	1379635,9370	394808,1724
	6613	1379635,2700	394807,4300

Сведения о характерных точках границ объекта	№ точки	Координаты	
		X	Y
	6614	1379633,4300	394812,0000
	6615	1379629,6900	394821,2900
	6616	1379625,2288	394832,3867
	6591	1379622,5500	394839,0500
	6617	1379622,5500	394839,0500
	6618	1379626,2900	394835,4600
	6619	1379627,6100	394834,2000
	6617	1379622,5500	394839,0500
	6620	1379628,8500	394832,6600
	6621	1379631,6700	394829,9700
	6622	1379633,3300	394828,3900
	6620	1379628,8500	394832,6600
	6623	1379646,8200	394852,6700
	6624	1379654,8600	394845,0500
	6625	1379647,8300	394851,7200
	6623	1379646,8200	394852,6700
	6626	1379654,8600	394845,0500
	6627	1379661,8700	394838,4100
	6628	1379660,5200	394839,6900
	6629	1379655,0500	394844,8800
	6626	1379654,8600	394845,0500
	6630	1379909,3672	404643,0804
	6631	1379949,3138	404643,7565
	6632	1379948,3683	404624,1376
	6633	1379975,1166	404621,7082
	6634	1379993,9834	404606,3457
	6635	1379991,1018	404549,3708
	6636	1379918,4440	404548,2867
	6630	1379909,3672	404643,0804
	6637	1379941,4500	394285,2500
	6638	1379965,3600	394263,3800
	6639	1379968,9400	394267,3400
	6640	1379972,9200	394265,8700
	6641	1380033,2200	394327,9200
	6642	1380046,1400	394315,6100
	6643	1380048,6300	394314,6800
	6644	1380056,8500	394321,9700
	6645	1380057,7800	394324,2600
	6646	1380015,7300	394365,2000
	6647	1379944,3300	394290,7000
	6648	1379945,3100	394289,1200
	6637	1379941,4500	394285,2500
	6649	1380910,0200	393885,8500
	6650	1381017,3400	393973,3600
	6651	1381046,3600	393997,2000

Сведения о характерных точках границ объекта	№ точки	Координаты	
		X	Y
	6652	1381035,7300	394010,0700
	6653	1381043,5200	394019,6400
	6654	1381072,5900	394042,5700
	6655	1381073,4700	394022,9600
	6656	1381076,1000	393963,0700
	6657	1381076,8600	393946,0500
	6658	1381079,6000	393944,7900
	6659	1381090,2900	393820,2500
	6660	1381091,4500	393806,7600
	6661	1381090,0200	393805,6100
	6662	1381090,5400	393801,8700
	6663	1381097,7300	393765,2600
	6664	1381095,4500	393764,2500
	6665	1381093,9300	393763,5200
	6666	1381024,3700	393730,2300
	6667	1381015,6000	393745,1900
	6668	1380982,5000	393789,2900
	6649	1380910,0200	393885,8500
	6669	1381215,1631	387949,9850
	6670	1381219,5458	387953,0403
	6671	1381224,4668	387956,4760
	6672	1381238,8286	387966,5107
	6673	1381242,6037	387961,5984
	6674	1381257,7774	387973,0069
	6675	1381256,9672	387974,2142
	6676	1381326,7295	388022,5827
	6677	1381322,8191	388028,7379
	6678	1381332,6842	388035,7739
	6679	1381367,4018	388060,5180
	6680	1381375,8149	388066,5139
	6681	1381379,5536	388069,1799
	6682	1381382,1291	388071,0181
	6683	1381382,4462	388070,5629
	6684	1381423,3631	388012,3423
	6685	1381429,5777	388003,2134
	6686	1381427,6188	388001,8845
	6687	1381424,1926	387999,5627
	6688	1381420,0437	387996,7408
	6689	1381416,1172	387993,6923
	6690	1381394,3158	387976,7746
	6691	1381372,3958	387959,7237
	6692	1381352,1312	387945,0193
	6693	1381312,3747	387916,1697
	6694	1381307,5171	387912,6473
	6695	1381294,5551	387903,2395

Сведения о характерных точках границ объекта	№ точки	Координаты	
		X	Y
	6696	1381288,0831	387898,5431
	6697	1381287,1444	387897,8391
	6698	1381273,4833	387887,5739
	6699	1381263,1979	387879,8380
	6700	1381258,3096	387876,1654
	6701	1381253,0098	387872,1874
	6702	1381251,5900	387874,1230
	6703	1381250,7440	387875,2822
	6704	1381224,8467	387911,6840
	6705	1381221,3604	387916,5713
	6706	1381220,7899	387917,3733
	6707	1381232,3469	387926,4972
	6669	1381215,1631	387949,9850
	6708	1381466,9900	396610,0800
	6709	1381468,6700	396638,3000
	6710	1381469,1100	396660,6500
	6711	1381471,8500	396741,2700
	6712	1381472,5100	396760,4300
	6713	1381545,3500	396761,4300
	6714	1381572,7000	396778,4700
	6715	1381576,5200	396782,3400
	6716	1381594,4900	396800,5700
	6717	1381611,8100	396818,1300
	6718	1381638,5900	396845,3400
	6719	1381672,7200	396879,9800
	6720	1381682,9500	396890,3800
	6721	1381701,0522	396914,7842
	6722	1381815,5261	396854,1064
	6723	1381881,3079	396814,4965
	6724	1381873,5500	396802,4910
	6725	1381868,5300	396797,0100
	6726	1381870,4800	396790,5400
	6727	1381872,1400	396779,0200
	6728	1381873,6000	396768,9300
	6729	1381873,1800	396763,2700
	6730	1381875,3000	396736,0700
	6731	1381884,1800	396660,1600
	6732	1381886,4500	396635,6800
	6733	1381886,7800	396632,1300
	6734	1381899,4700	396543,9000
	6735	1381883,9000	396516,2500
	6736	1381878,2000	396510,1300
	6737	1381871,3200	396497,4300
	6738	1381872,2100	396494,6100
	6739	1381866,1000	396483,9300

Сведения о характерных точках границ объекта	№ точки	Координаты	
		X	Y
	6740	1381828,1200	396423,6700
	6741	1381825,2800	396418,8000
	6742	1381822,2800	396414,0400
	6743	1381819,1200	396409,3700
	6744	1381818,1300	396408,0000
	6745	1381823,4000	396401,6200
	6746	1381792,8300	396375,8900
	6747	1381738,7800	396333,3900
	6748	1381690,5000	396287,8400
	6749	1381679,2400	396300,5200
	6750	1381675,1500	396298,4000
	6751	1381666,0500	396295,2300
	6752	1381662,6500	396294,7500
	6753	1381659,5600	396294,8500
	6754	1381656,5400	396295,4600
	6755	1381653,6700	396296,5900
	6756	1381651,0300	396298,1900
	6757	1381648,7100	396300,2100
	6758	1381643,2000	396306,8800
	6759	1381601,4920	396396,0415
	6760	1381586,6700	396417,3600
	6761	1381584,7100	396419,5300
	6762	1381568,5500	396437,4600
	6763	1381553,6300	396450,3600
	6764	1381548,0800	396455,1500
	6765	1381533,9400	396466,7800
	6766	1381527,1200	396473,6900
	6767	1381521,0800	396479,8000
	6768	1381507,7400	396493,8500
	6769	1381496,2900	396509,1800
	6770	1381491,8600	396515,1000
	6771	1381490,1600	396517,5100
	6772	1381484,0100	396525,8300
	6773	1381471,9500	396556,8700
	6774	1381467,4300	396592,5900
	6708	1381466,9900	396610,0800
	6775	1381767,4500	396355,0200
	6776	1381792,8300	396375,8900
	6777	1381815,9800	396394,9100
	6778	1381836,0500	396411,7000
	6779	1381848,1600	396396,8100
	6780	1381826,8700	396379,0000
	6781	1381803,3900	396357,8800
	6782	1381779,8300	396336,5000
	6775	1381767,4500	396355,0200

Сведения о характерных точках границ объекта	№ точки	Координаты	
		X	Y
	6783	1381810,5600	395810,3400
	6784	1381810,6408	395810,0986
	6785	1381817,0100	395791,0800
	6786	1381841,5900	395799,1500
	6787	1381845,6100	395800,4700
	6788	1381839,8700	395819,3500
	6789	1381836,3000	395818,2600
	6790	1381810,9028	395810,4455
	6783	1381810,5600	395810,3400
	6791	1381877,1270	395463,9410
	6792	1381877,1407	395463,9454
	6793	1381877,1412	395463,9456
	6791	1381877,1270	395463,9410
	6794	1381981,9872	390697,3524
	6795	1382129,5622	390813,5754
	6796	1382227,9501	390687,5364
	6797	1382358,0143	390520,9188
	6798	1382366,4361	390528,1725
	6799	1382378,1900	390513,3400
	6800	1382379,4500	390511,8000
	6801	1382380,2217	390510,8665
	6802	1382380,2211	390510,8655
	6803	1382493,5800	390600,9300
	6804	1382496,6990	390596,9812
	6805	1382497,3800	390597,5400
	6806	1382526,2400	390561,5100
	6807	1382589,6300	390482,3700
	6808	1382584,1200	390478,0600
	6809	1382590,1600	390470,3300
	6810	1382585,4500	390466,6100
	6811	1382541,6700	390432,0100
	6812	1382536,9600	390428,2900
	6813	1382530,6300	390423,2700
	6814	1382522,8600	390425,8100
	6815	1382495,8000	390403,6000
	6816	1382494,8600	390402,8500
	6817	1382488,9500	390397,9900
	6818	1382491,9500	390394,2200
	6819	1382483,6300	390387,4600
	6820	1382483,2300	390387,9400
	6821	1382483,5900	390387,5000
	6822	1382481,8500	390386,1500
	6823	1382482,3400	390385,5200
	6824	1382480,0820	390383,7608
	6825	1382495,0401	390364,7533

Сведения о характерных точках границ объекта	№ точки	Координаты	
		X	Y
	6826	1382478,6012	390351,1289
	6827	1382462,6096	390370,3513
	6828	1382397,1900	390319,1900
	6829	1382395,3200	390321,6800
	6830	1382390,7300	390318,2400
	6831	1382385,7800	390324,8200
	6832	1382381,1700	390321,3600
	6833	1382383,7400	390317,9400
	6834	1382381,1700	390316,0100
	6835	1382383,2300	390313,2800
	6836	1382385,6000	390315,0700
	6837	1382387,8000	390312,1500
	6838	1382364,8700	390291,8500
	6839	1382362,4300	390295,0100
	6840	1382359,4500	390292,7200
	6841	1382361,8900	390289,5600
	6842	1382360,3300	390288,9400
	6843	1382357,9600	390292,1600
	6844	1382355,9400	390290,6700
	6845	1382358,3200	390287,4600
	6846	1382357,7041	390287,0290
	6847	1382372,8723	390266,9627
	6848	1382350,7276	390249,3342
	6849	1382219,2082	390410,3850
	6850	1382045,3882	390620,6559
	6794	1381981,9872	390697,3524
	6851	1381986,7476	395583,3100
	6852	1381992,1940	395564,8477
	6853	1381992,5912	395564,3735
	6854	1381996,6332	395565,6340
	6855	1382006,3119	395568,6479
	6856	1382023,4500	395573,9900
	6857	1382023,4515	395573,9850
	6858	1382023,4537	395573,9857
	6859	1382023,4555	395573,9863
	6860	1382023,4560	395573,9850
	6861	1382052,4260	395582,8690
	6862	1382052,4259	395582,8694
	6863	1382052,4268	395582,8697
	6864	1382045,9975	395601,5072
	6865	1382045,9904	395601,5049
	6866	1382045,9839	395601,5027
	6867	1382017,4336	395592,0775
	6868	1382017,4900	395591,9000
	6869	1381988,1700	395584,0800

Сведения о характерных точках границ объекта	№ точки	Координаты	
		X	Y
	6870	1381988,1693	395584,0821
	6871	1381988,1664	395584,0813
	6851	1381986,7476	395583,3100
	6872	1382248,3105	396682,2919
	6873	1382248,5585	396681,6952
	6874	1382248,5592	396681,6955
	6875	1382248,3430	396682,2160
	6872	1382248,3105	396682,2919
	6876	1382256,2539	394829,5358
	6877	1382256,2551	394829,5362
	6878	1382256,2551	394829,5362
	6876	1382256,2539	394829,5358
	6879	1382260,0438	390440,4259
	6880	1382272,2427	390425,2727
	6881	1382262,8700	390417,8100
	6882	1382278,6400	390396,6000
	6883	1382269,6700	390389,8500
	6884	1382300,4700	390351,5800
	6885	1382317,6100	390364,9200
	6886	1382313,4900	390370,1600
	6887	1382323,8800	390378,3900
	6888	1382321,5500	390381,7200
	6889	1382320,9500	390384,4000
	6890	1382321,9400	390387,1800
	6891	1382323,3900	390388,8100
	6892	1382326,6800	390391,2200
	6893	1382329,3100	390392,2700
	6894	1382331,5900	390392,0000
	6895	1382333,6300	390391,0100
	6896	1382336,2800	390388,2500
	6897	1382344,0000	390394,3100
	6898	1382330,5800	390411,5700
	6899	1382391,7600	390460,6600
	6900	1382376,8300	390480,2400
	6901	1382357,0000	390464,8400
	6902	1382343,2100	390481,4600
	6903	1382363,4056	390497,5055
	6904	1382362,3581	390498,8253
	6905	1382363,0600	390499,4200
	6906	1382361,7800	390500,9500
	6907	1382361,1162	390500,3901
	6908	1382349,7928	390514,6575
	6879	1382260,0438	390440,4259
	6909	1382429,4800	390546,7100
	6910	1382431,8200	390543,7500

Сведения о характерных точках границ объекта	№ точки	Координаты	
		X	Y
	6911	1382435,6300	390538,9600
	6912	1382441,1900	390543,2200
	6913	1382437,2400	390548,1900
	6914	1382435,0300	390550,9700
	6915	1382433,4400	390549,7600
	6916	1382432,9100	390550,4500
	6917	1382430,5400	390548,6100
	6918	1382431,0700	390547,9300
	6909	1382429,4800	390546,7100
	6919	1382541,4130	394648,2350
	6920	1382541,4132	394648,2351
	6921	1382541,4133	394648,2349
	6922	1382541,4130	394648,2349
	6919	1382541,4130	394648,2350
	6923	1382605,0215	396261,1102
	6924	1382605,0249	396261,1134
	6925	1382605,8579	396260,0341
	6926	1382605,8578	396260,0332
	6927	1382605,0250	396261,1120
	6923	1382605,0215	396261,1102
	6928	1383017,5818	390566,1532
	6929	1383119,5806	390797,4354
	6930	1383129,8716	390784,0320
	6931	1383127,4001	390778,0639
	6932	1383210,0742	390760,0838
	6933	1383238,9237	390716,9159
	6934	1383257,4615	390706,5805
	6935	1383263,9777	390704,9073
	6936	1383277,8762	390702,5042
	6937	1383282,3284	390701,7405
	6938	1383284,3640	390701,3908
	6939	1383278,9493	390673,4847
	6940	1383273,2447	390645,5642
	6941	1383293,3497	390641,4633
	6942	1383270,0771	390535,4258
	6943	1383274,8747	390534,3072
	6944	1383256,0239	390452,3402
	6945	1383254,1082	390443,9800
	6946	1383246,0657	390445,3903
	6947	1383239,4079	390446,4912
	6948	1383228,5818	390397,1603
	6949	1383199,4957	390401,8873
	6950	1383192,5775	390403,0143
	6951	1383169,0165	390406,8035
	6952	1383162,4395	390407,8556


Сведения о характерных точках границ объекта	№ точки	Координаты	
		X	Y
	6953	1383148,4433	390410,1073
	6954	1383143,6331	390410,7256
	6955	1383108,0881	390415,2962
	6956	1383108,0123	390415,3918
	6957	1383107,9858	390415,3712
	6958	1383100,3724	390424,9630
	6959	1383101,2218	390425,6858
	6960	1383051,2956	390492,0001
	6961	1383054,8092	390487,9216
	6962	1383046,0810	390499,6572
	6963	1383045,7433	390499,3748
	6964	1383045,5888	390499,5801
	6965	1383045,7942	390500,5633
	6966	1383058,8629	390510,9146
	6967	1383056,2327	390506,1601
	6968	1383058,5560	390505,9647
	6969	1383057,6044	390505,1816
	6970	1383058,5570	390505,9647
	6971	1383056,2327	390506,1601
	6972	1383059,5250	390511,4102
	6973	1383059,2979	390511,7009
	6974	1383059,2695	390511,6496
	6975	1383031,9809	390544,8458
	6976	1383031,6936	390551,3627
	6928	1383017,5818	390566,1532
	6977	1383054,8998	390488,2158
	6978	1383055,0992	390488,9183
	6979	1383055,0987	390488,9189
	6977	1383054,8998	390488,2158
	6980	1383056,0480	390485,6934
	6981	1383091,7631	390438,8872
	6982	1383056,0991	390485,7542
	6983	1383056,6324	390486,4330
	6980	1383056,0480	390485,6934
	6984	1383056,0512	390487,7997
	6985	1383056,9110	390486,7875
	6986	1383056,9118	390486,7885
	6984	1383056,0512	390487,7997
	6987	1383093,4759	390440,0826
	6988	1383093,8024	390439,7268
	6989	1383093,4765	390440,0830
	6987	1383093,4759	390440,0826
	6990	1384051,7593	395931,4250
	6991	1384071,9739	395947,3803
	6992	1384072,5500	395944,1300

Сведения о характерных точках границ объекта	№ точки	Координаты	
		X	Y
	6993	1384102,7200	395949,5800
	6994	1384099,5400	395968,7800
	6995	1384129,2000	395973,7900
	6996	1384126,5291	395990,4404
	6997	1384166,1555	396021,7173
	6998	1384192,0200	396025,2400
	6999	1384196,2800	396025,8300
	7000	1384193,8600	396040,5700
	7001	1384193,1555	396043,0282
	7002	1384196,2402	396045,4630
	7003	1384208,8012	396055,3772
	7004	1384236,7465	396021,2778
	7005	1384231,5060	396017,2055
	7006	1384232,6220	396010,7580
	7007	1384220,8874	396008,9540
	7008	1384218,8777	396007,3923
	7009	1384199,0600	396003,6260
	7010	1384199,8890	395998,5350
	7011	1384198,4580	395997,2130
	7012	1384199,1070	395993,8730
	7013	1384200,6110	395993,6470
	7014	1384200,6887	395993,2580
	7015	1384197,6048	395990,8616
	7016	1384198,4000	395985,8400
	7017	1384201,5400	395966,2600
	7018	1384171,8231	395960,9705
	7019	1384171,8240	395960,9650
	7020	1384172,6080	395953,0190
	7021	1384172,7842	395952,0312
	7022	1384141,7173	395946,8871
	7023	1384073,3200	395935,1045
	6990	1384051,7593	395931,4250
	7024	1384098,9543	395968,6758
	7025	1384098,9544	395968,6759
	7026	1384099,5400	395968,7800
	7024	1384098,9543	395968,6758
	7027	1384576,5637	401213,5536
	7028	1384711,7123	401371,6421
	7029	1384749,8453	401292,7638
	7030	1384791,1124	401209,0964
	7031	1384841,7124	401113,0818
	7032	1384752,6414	401014,0641
	7033	1384683,7548	401092,2524
	7034	1384624,8909	401158,7951
	7027	1384576,5637	401213,5536

Сведения о характерных точках границ объекта	№ точки	Координаты	
		X	Y
	7035	1384981,6050	393506,2960
	7036	1384998,7640	393524,2070
	7037	1384999,6150	393525,0320
	7038	1385002,7900	393527,9480
	7039	1385004,5160	393529,3060
	7040	1385021,8940	393548,0890
	7041	1385025,4090	393544,8690
	7042	1385030,3260	393550,5670
	7043	1385026,7490	393552,9910
	7044	1385048,4770	393606,2260
	7045	1385054,6490	393621,0490
	7046	1385065,9972	393620,4115
	7047	1385065,9982	393620,4148
	7048	1385054,6490	393621,0490
	7049	1385067,0260	393652,2930
	7050	1385074,4360	393666,7100
	7051	1385079,4223	393664,4994
	7052	1385079,4236	393664,5040
	7053	1385073,4430	393667,1630
	7054	1385085,5460	393690,6250
	7055	1385087,1305	393689,8135
	7056	1385087,4627	393690,9044
	7057	1385087,7209	393690,8917
	7058	1385100,2010	393714,6270
	7059	1385101,6500	393717,4310
	7060	1385109,2350	393732,0490
	7061	1385140,6400	393716,2370
	7062	1385205,0620	393712,4590
	7063	1385237,3720	393710,6160
	7064	1385235,2510	393683,6418
	7065	1385279,9098	393681,4472
	7066	1385264,2037	393454,9999
	7067	1385262,1091	393421,4394
	7068	1385210,8180	393424,7150
	7069	1385196,5250	393425,4410
	7070	1385139,1390	393430,8030
	7071	1385138,7548	393426,7856
	7072	1385138,6580	393425,7740
	7073	1385132,2040	393426,5220
	7074	1385073,9974	393430,6444
	7075	1385044,3740	393434,1140
	7076	1385022,0302	393436,4730
	7077	1385027,2758	393493,2503
	7078	1385016,9410	393494,5250
	7079	1384992,8110	393496,2260

Сведения о характерных точках границ объекта	№ точки	Координаты	
		X	Y
	7080	1384992,2230	393496,7190
	7081	1384987,5620	393500,7590
	7082	1384984,6460	393503,4640
	7035	1384981,6050	393506,2960
	7083	1385068,6730	393641,7700
	7084	1385072,4302	393641,5375
	7085	1385072,4314	393641,5413
	7086	1385069,8040	393641,7040
	7083	1385068,6730	393641,7700
	7087	1377015,4235	392054,6048
	7088	1374620,7681	389461,7580
	7089	1377693,2804	391194,1116
	7090	1377851,4629	393698,5527
	7091	1374335,7497	388350,3261
	7092	1373149,0776	386680,5963
	7093	1378203,8984	393617,4311
	7094	1380614,6880	392313,8145
	7095	1380537,0062	392412,1344

Графическое описание местоположения границ
территориальной общественно-деловой зоны городского значения (Ц-2)
(наименование объекта, местоположение которого описано)

Сведения об объекте	
Местоположение объекта	Самарская область, городской округ Самара, город Самара
Площадь объекта, кв.м	924297
План границ объекта	
	

Сведения о местоположении границ объекта			
Система координат	МСК-63, зона 1, координаты математические		
Сведения о характерных точках границ объекта	№ точки	Координаты	
		X	Y
	1	1379501,2470	398411,7240
	2	1379504,2946	398444,2686
	3	1379533,6894	398442,1652
	4	1379533,1480	398430,2080
	5	1379539,2690	398427,2150
	6	1379592,6140	398398,9940
	7	1379682,6154	398382,0251
	8	1379682,6160	398382,0250
	9	1379682,6399	398382,0564
	10	1379673,6192	398364,0526
	11	1379673,6175	398364,0492
	12	1379795,3310	398338,7320
	13	1379798,3209	398338,1146
	14	1379799,1837	398337,9365
	15	1379853,1244	398431,0003
	16	1379853,1284	398431,0073
	17	1379853,1300	398431,0100
	18	1379880,7043	398427,1838
	19	1379931,9070	398420,0830
	20	1379954,0652	398416,9872
	21	1379977,8766	398413,6647
	22	1379977,9080	398413,6560
	23	1379977,9079	398413,6603
	24	1379977,9082	398413,6603
	25	1379979,2085	398441,8965
	26	1379981,9700	398501,9500
	27	1379982,2300	398518,0000
	28	1379982,7368	398545,5184
	29	1379982,7375	398545,5183
	30	1379995,4292	398543,5803
	31	1380021,0100	398539,6700
	32	1380021,0100	398539,6742
	33	1380048,5360	398535,4710
	34	1380051,4010	398545,6100
	35	1380060,4890	398577,7630
	36	1380061,0313	398579,6813
	37	1380061,9100	398582,8000
	38	1380061,9128	398582,7993
	39	1380061,9130	398582,8000
	40	1380061,9684	398582,7854
	41	1380062,1900	398582,7300
	42	1380069,2900	398609,6000
	43	1380069,2924	398609,5995

Сведения о характерных точках границ объекта	№ точки	Координаты	
		X	Y
	44	1380111,2400	398601,0900
	45	1380111,2399	398601,0898
	46	1380117,5235	398599,8165
	47	1380117,5245	398599,8191
	48	1380118,6529	398599,5909
	49	1380139,2792	398595,4078
	50	1380139,2793	398595,4107
	51	1380139,2793	398595,4123
	52	1380142,1297	398598,2780
	53	1380153,4880	398609,6970
	54	1380178,5922	398657,6064
	55	1380178,5958	398657,6115
	56	1380178,5967	398657,6150
	57	1380188,9550	398677,3830
	58	1380192,8450	398713,5520
	59	1380192,8470	398713,5596
	60	1380196,5435	398733,6204
	61	1380202,2134	398764,3803
	62	1380202,7120	398767,0850
	63	1380203,2300	398769,8960
	64	1380227,6533	398797,2427
	65	1380275,5030	398850,8200
	66	1380284,8440	398861,6600
	67	1380303,6120	398883,4760
	68	1380305,1303	398882,1004
	69	1380305,1340	398882,0970
	70	1380306,8460	398884,1730
	71	1380305,3923	398884,8729
	72	1380305,3900	398884,8740
	73	1380314,1350	398896,0100
	74	1380318,2088	398900,5682
	75	1380324,2000	398907,2800
	76	1380334,0309	398918,5740
	77	1380341,6670	398927,3530
	78	1380474,9430	398835,9530
	79	1380715,6640	398661,5270
	80	1380718,5550	398659,4430
	81	1380702,1990	398632,6850
	82	1380682,6500	398581,7130
	83	1380682,9820	398575,8580
	84	1380685,3580	398535,3980
	85	1380686,5230	398529,6420
	86	1380689,7930	398513,5050
	87	1380690,5630	398496,9740
	88	1380683,7355	398459,7324

Сведения о характерных точках границ объекта	№ точки	Координаты	
		X	Y
	89	1380682,4890	398452,9330
	90	1380682,0683	398451,7709
	91	1380670,5470	398419,9410
	92	1380669,7510	398419,7580
	93	1380668,4880	398416,0650
	94	1380667,5500	398416,3240
	95	1380663,8710	398405,5200
	96	1380638,6930	398334,1660
	97	1380633,0650	398318,9670
	98	1380635,4810	398317,6390
	99	1380628,1700	398296,7420
	100	1380624,9220	398287,6170
	101	1380586,4580	398177,6320
	102	1380584,9210	398172,7040
	103	1380603,6490	398145,3810
	104	1380615,1510	398128,7690
	105	1380617,6070	398125,2110
	106	1380619,7793	398117,6161
	107	1380621,8340	398110,4320
	108	1380621,1510	398094,4780
	109	1380620,7012	398083,7292
	110	1380618,8770	398040,1400
	111	1380582,3151	397967,3481
	112	1380581,0659	397963,5607
	113	1380578,1195	397958,9949
	114	1380571,1830	397945,1850
	115	1380552,8090	397919,0550
	116	1380552,8069	397919,0560
	117	1380552,4507	397919,2186
	118	1380552,1927	397918,1826
	119	1380523,0048	397876,6742
	120	1380520,8599	397873,6236
	121	1380519,9547	397856,4658
	122	1380672,5421	397735,9300
	123	1380808,4194	397644,0103
	124	1380802,5310	397628,9663
	125	1380802,5306	397628,9665
	126	1380793,4170	397605,6810
	127	1380653,5230	397402,7730
	128	1380644,1900	397389,2430
	129	1380638,3390	397392,0390
	130	1380567,5360	397436,7510
	131	1380528,1380	397461,6520
	132	1380445,2870	397513,4230
	133	1380421,8790	397528,5010

Сведения о характерных точках границ объекта	№ точки	Координаты	
		X	Y
	134	1380411,1294	397511,6077
	135	1380398,3593	397519,6923
	136	1380400,0670	397522,4830
	137	1380399,3700	397522,9130
	138	1380408,5240	397536,6630
	139	1380389,3760	397550,3720
	140	1380381,0385	397534,0190
	141	1380380,2909	397532,5531
	142	1380370,2833	397540,3653
	143	1380369,0276	397541,3459
	144	1380367,9044	397542,2163
	145	1380368,3101	397542,7055
	146	1380368,3670	397542,7730
	147	1380368,3665	397542,7734
	148	1380368,3672	397542,7743
	149	1380366,7447	397544,1510
	150	1380369,7873	397547,8231
	151	1380377,9655	397557,6913
	152	1380378,7093	397558,5699
	153	1380378,9080	397558,8040
	154	1380378,9232	397558,8607
	155	1380379,3271	397560,3512
	156	1380377,1309	397561,9397
	157	1380374,2192	397564,0557
	158	1380361,6950	397573,1630
	159	1380359,4130	397577,5760
	160	1380350,8690	397563,8190
	161	1380339,6670	397572,5530
	162	1380328,9604	397580,8377
	163	1380328,4862	397581,2047
	164	1380323,0147	397573,2040
	165	1380322,9718	397573,1414
	166	1380318,7694	397576,4180
	167	1380320,7780	397578,9880
	168	1380320,7755	397578,9897
	169	1380320,7768	397578,9913
	170	1380303,8140	397591,0916
	171	1380305,8787	397593,7983
	172	1380312,4270	397602,3770
	173	1380316,3290	397607,4980
	174	1380316,3285	397607,4984
	175	1380316,3316	397607,5024
	176	1380305,8961	397614,5051
	177	1380302,1842	397609,0217
	178	1380295,2660	397598,7545

Сведения о характерных точках границ объекта	№ точки	Координаты	
		X	Y
	179	1380293,1352	397596,4054
	180	1380283,8337	397603,6578
	181	1380285,3944	397606,1097
	182	1380272,9413	397614,2144
	183	1380273,0016	397614,2994
	184	1380273,5319	397615,0444
	185	1380273,5308	397615,0453
	186	1380273,5320	397615,0470
	187	1380269,2730	397618,2800
	188	1380269,2720	397618,2786
	189	1380269,2633	397618,2851
	190	1380277,5716	397629,6993
	191	1380278,3540	397630,7740
	192	1380278,3540	397630,7742
	193	1380278,3571	397630,7784
	194	1380278,1122	397631,8001
	195	1380277,9960	397632,2930
	196	1380264,8730	397641,7208
	197	1380256,5686	397647,6886
	198	1380256,5672	397647,6879
	199	1380256,5670	397647,6880
	200	1380255,0890	397646,9040
	201	1380245,0927	397633,8647
	202	1380240,9040	397637,1306
	203	1380243,6878	397640,9432
	204	1380234,9431	397647,4185
	205	1380223,5200	397655,8790
	206	1380221,6582	397653,3606
	207	1380221,0837	397652,5848
	208	1380181,5190	397683,4339
	209	1380177,0886	397688,4978
	210	1380175,1963	397691,1096
	211	1380179,5080	397697,6930
	212	1380179,5075	397697,6935
	213	1380179,5088	397697,6957
	214	1380176,7663	397700,4473
	215	1380172,9888	397704,2497
	216	1380172,9870	397704,2480
	217	1380172,9860	397704,2490
	218	1380172,7681	397704,5216
	219	1380175,2160	397705,3620
	220	1380176,3290	397705,9500
	221	1380181,6180	397709,4100
	222	1380177,0920	397715,6110
	223	1380176,2265	397716,7161

Сведения о характерных точках границ объекта	№ точки	Координаты	
		X	Y
	224	1380176,2187	397716,7271
	225	1380174,8351	397718,4926
	226	1380167,9670	397727,2620
	227	1380163,6890	397723,7870
	228	1380157,6105	397715,3823
	229	1380157,1875	397715,9661
	230	1380139,3406	397700,7086
	231	1380139,6474	397700,3615
	232	1380139,1223	397700,8006
	233	1380151,4324	397714,3303
	234	1380164,7520	397728,9696
	235	1380183,0800	397740,5859
	236	1380131,0789	397798,9626
	237	1380089,3468	397846,1591
	238	1380030,9910	397923,5534
	239	1380010,4240	397948,5614
	240	1380002,7380	397956,9084
	241	1379994,2028	397963,1822
	242	1379981,5098	397967,1518
	243	1379973,8134	397968,6777
	244	1379939,7678	397972,2019
	245	1379938,6162	397971,6246
	246	1379932,4424	397972,4727
	247	1379908,4062	397961,4781
	248	1379904,7564	397955,5773
	249	1379900,2594	397947,4578
	250	1379874,8021	397905,4500
	251	1379867,9123	397894,5551
	252	1379857,4999	397879,1668
	253	1379857,4859	397879,1441
	254	1379846,6500	397863,1150
	255	1379828,9840	397853,0370
	256	1379828,9933	397853,0403
	257	1379825,4040	397850,9926
	258	1379806,2276	397844,4753
	259	1379776,2746	397834,9066
	260	1379757,5004	397834,7498
	261	1379757,5030	397834,7620
	262	1379727,5330	397834,5060
	263	1379704,4170	397825,1660
	264	1379681,1520	397815,7240
	265	1379673,0064	397835,8770
	266	1379640,3715	397818,5890
	267	1379568,0894	398002,0412
	268	1379527,1894	398122,5311

Сведения о границах территориальной общественно-деловой зоны городского значения (Ц-2)

Сведения о характерных точках границ объекта	№ точки	Координаты	
		X	Y
	269	1379512,0223	398215,9305
	1	1379501,2470	398411,7240
	270	1379573,1800	398086,2700
	271	1379575,6300	398080,5400
	272	1379585,9400	398050,4000
	273	1379588,8100	398043,3800
	274	1379591,9300	398035,6200
	275	1379594,5200	398037,1000
	276	1379601,7400	398049,6800
	277	1379612,2200	398044,0400
	278	1379620,8000	398060,9000
	279	1379613,2300	398064,9700
	280	1379621,6200	398069,1100
	281	1379610,6000	398098,2700
	282	1379582,4000	398088,7200
	283	1379580,7000	398087,6100
	270	1379573,1800	398086,2700
	284	1379799,1838	398337,9365
	285	1379799,1860	398337,9360
	286	1379799,3562	398338,2297
	284	1379799,1838	398337,9365
	287	1380167,9500	397901,8800
	288	1380224,9900	397828,6100
	289	1380227,4400	397825,4700
	290	1380289,0200	397753,0600
	291	1380310,7400	397774,0800
	292	1380333,7600	397799,8500
	293	1380354,7500	397827,2900
	294	1380373,5700	397856,2600
	295	1380390,1200	397886,5900
	296	1380404,2900	397918,1000
	297	1380290,8600	397970,3200
	298	1380290,5400	397970,4700
	299	1380230,0800	397998,3000
	300	1380228,1700	397992,9200
	301	1380221,7600	397977,8800
	302	1380214,3900	397963,2700
	303	1380206,1400	397949,1500
	304	1380197,0000	397935,5800
	305	1380187,0400	397922,6100
	306	1380176,2700	397910,2900
	287	1380167,9500	397901,8800
	307	1380339,6658	397572,5514
	308	1380339,6670	397572,5530
	309	1380339,6658	397572,5514

Сведения о характерных точках границ объекта	№ точки	Координаты	
		X	Y
	307	1380339,6658	397572,5514
	310	1380469,5888	398795,4236
	311	1380489,3756	398580,0475
	312	1380582,8986	398511,9996
	313	1380683,3854	398647,5747
	310	1380469,5888	398795,4236

Графическое описание местоположения границ
территориальной общественно-деловой зоны городского значения (Ц-2)
(наименование объекта, местоположение которого описано)

Сведения об объекте	
Местоположение объекта	Самарская область, городской округ Самара, город Самара
Площадь объекта, кв.м	146946
План границ объекта	

Сведения о местоположении границ объекта			
Система координат	МСК-63, зона 1, координаты математические		
Сведения о характерных точках границ объекта	№ точки	Координаты	
		X	Y
	1	1373604,2000	389942,4200
	2	1373616,7000	389952,7100
	3	1373619,3600	389962,4400
	4	1373622,4000	389973,5100
	5	1373624,6900	389981,8900
	6	1373627,8900	389993,5200
	7	1373628,0800	389993,6629
	8	1373640,4461	390002,7217
	9	1373642,3279	390004,1001
	10	1373660,6117	390017,4934
	11	1373675,9508	389998,9797
	12	1373683,5837	389989,4337
	13	1373698,3232	389976,8512
	14	1373702,8300	389978,4657
	15	1373710,1433	389983,7668
	16	1373731,5082	389962,1924
	17	1373738,6178	389955,0081
	18	1373717,2134	389932,7035
	19	1373715,0299	389930,9139
	20	1373715,8385	389924,6768
	21	1373710,0852	389926,8613
	22	1373699,9235	389918,5329
	23	1373630,2584	389912,6125
	24	1373623,4204	389920,4330
	25	1373615,5345	389929,4572
	26	1373612,1800	389933,3000
	1	1373604,2000	389942,4200
	27	1373937,3015	389800,9925
	28	1373939,8172	389804,1286
	29	1373956,1842	389825,3168
	30	1373969,8804	389843,0445
	31	1373965,1207	389846,4462
	32	1373969,1387	389851,9272
	33	1373985,6451	389873,8366
	34	1374010,3476	389903,5498
	35	1374003,4484	389909,3680
	36	1374017,2249	389923,8583
	37	1374023,2681	389919,1666
	38	1374027,0972	389915,7850
	39	1374041,0721	389903,5082
	40	1374039,9923	389902,2718
	41	1374044,7513	389898,4441
	42	1374042,0891	389895,0717

Сведения о характерных точках границ объекта	№ точки	Координаты	
		X	Y
	43	1374045,4670	389888,6239
	44	1374045,5217	389884,9520
	45	1374044,2534	389882,8817
	46	1374046,1839	389878,7807
	47	1374048,4950	389874,1133
	48	1374052,9320	389864,9177
	49	1374055,9215	389857,6209
	50	1374054,8995	389856,8685
	51	1374059,1737	389850,8101
	52	1374054,3949	389843,9665
	53	1374055,7603	389838,8579
	54	1374063,8762	389830,4543
	55	1374069,6161	389824,5708
	56	1374074,4109	389817,6110
	57	1374079,2371	389805,1216
	58	1374084,4812	389794,2548
	59	1374085,4305	389792,3016
	60	1374091,3179	389780,3561
	61	1374091,3199	389780,3541
	62	1374092,8015	389778,2558
	63	1374094,0787	389776,4445
	64	1374100,7056	389781,4343
	65	1374106,1790	389785,2967
	66	1374110,9304	389788,6183
	67	1374112,1432	389787,1061
	68	1374113,7328	389785,1394
	69	1374115,7812	389782,5895
	70	1374117,4527	389780,5040
	71	1374118,3289	389779,4269
	72	1374119,9187	389777,4502
	73	1374101,2108	389760,9780
	74	1374112,7433	389748,8977
	75	1374110,0524	389746,2370
	76	1374109,3928	389745,5370
	77	1374108,8120	389744,9083
	78	1374108,0244	389744,0664
	79	1374106,7842	389742,7276
	80	1374106,3215	389742,2306
	81	1374105,8579	389741,7936
	82	1374105,4239	389741,3870
	83	1374105,3056	389741,2753
	84	1374105,3055	389741,2752
	85	1374105,3058	389741,2750
	86	1374102,7792	389738,9171
	87	1374102,3254	389738,5013

Сведения о характерных точках границ объекта	№ точки	Координаты	
		X	Y
	88	1374096,2805	389732,8510
	89	1374092,4422	389729,2711
	90	1374090,3499	389727,3195
	91	1374066,2547	389753,5661
	92	1374063,4080	389750,5630
	93	1374041,5369	389727,4923
	94	1374041,5387	389727,4911
	95	1374039,3635	389725,1485
	96	1374025,1019	389735,7977
	97	1374022,2899	389737,8362
	27	1373937,3015	389800,9925
	98	1374433,4100	390271,3000
	99	1374454,3200	390288,6000
	100	1374463,2700	390296,0000
	101	1374549,2600	390367,9500
	102	1374645,1700	390449,2900
	103	1374678,4500	390475,6100
	104	1374724,5500	390514,3500
	105	1374738,2400	390525,9100
	106	1374744,8810	390517,8957
	107	1374772,0900	390485,0600
	108	1374768,1700	390482,1500
	109	1374769,3200	390480,7900
	110	1374773,2300	390483,6800
	111	1374784,9000	390469,5500
	112	1374784,9100	390469,5500
	113	1374804,8900	390445,1800
	114	1374825,2835	390420,0630
	115	1374832,0900	390411,6800
	116	1374891,5994	390338,2507
	117	1374891,6000	390338,2500
	118	1374890,5913	390334,2936
	119	1374890,5707	390334,2128
	120	1374890,5700	390334,2100
	121	1374888,8106	390332,9956
	122	1374885,4700	390330,6900
	123	1374885,4727	390330,6875
	124	1374885,4721	390330,6870
	125	1374902,6100	390306,1800
	126	1374902,6222	390306,1626
	127	1374929,4360	390268,5200
	128	1374938,6100	390256,4116
	129	1374938,6100	390256,4100
	130	1374909,3000	390234,6800
	131	1374903,8900	390230,7200

Сведения о границах территориальной общественно-деловой зоны городского значения (Ц-2)

Сведения о характерных точках границ объекта	№ точки	Координаты	
		X	Y
	132	1374893,5900	390223,1800
	133	1374886,8000	390218,2100
	134	1374847,3300	390189,3200
	135	1374809,9700	390161,9700
	136	1374794,1500	390149,5100
	137	1374793,8400	390150,1000
	138	1374780,4600	390167,9800
	139	1374770,1100	390160,3900
	140	1374775,9400	390152,6400
	141	1374758,1400	390139,1900
	142	1374758,7400	390138,3900
	143	1374746,4100	390129,5300
	144	1374737,9500	390141,8900
	145	1374716,5000	390126,4800
	146	1374708,7400	390135,9200
	147	1374614,1000	390056,6800
	148	1374610,5300	390055,0800
	149	1374600,2100	390066,5200
	150	1374532,5100	390149,3600
	151	1374516,6500	390168,8300
	152	1374516,3380	390169,2130
	153	1374499,9994	390189,3231
	154	1374499,9733	390189,3019
	155	1374480,3100	390213,4400
	98	1374433,4100	390271,3000

Графическое описание местоположения границ
территориальной общественно-деловой зоны городского значения (Ц-2)
(наименование объекта, местоположение которого описано)

Сведения об объекте	
Местоположение объекта	Самарская область, городской округ Самара, город Самара
Площадь объекта, кв.м	163714
План границ объекта	

Сведения о местоположении границ объекта			
Система координат	МСК-63, зона 1, координаты математические		
Сведения о характерных точках границ объекта	№ точки	Координаты	
		X	Y
	1	1377623,3869	389080,2204
	2	1377645,5700	389081,5600
	3	1378201,6300	389115,1400
	4	1378249,3141	389118,2479
	5	1378264,9988	388865,8160
	6	1377640,2169	388827,4729
	1	1377623,3869	389080,2204
	7	1377663,6200	388795,8700
	8	1377763,4200	388802,3900
	9	1377766,8200	388750,4900
	10	1377667,0400	388743,9700
	7	1377663,6200	388795,8700

Сведения о местоположении границ объекта			
Система координат	МСК-63, зона 1, координаты математические		
Сведения о характерных точках границ объекта	№ точки	Координаты	
		X	Y
	1	1376679,5684	388666,1933
	2	1376681,9655	388666,2801
	3	1376682,0220	388665,1787
	4	1376689,0627	388666,0239
	5	1376689,0552	388666,5249
	6	1376691,2936	388666,5283
	7	1376691,4314	388668,0206
	8	1376714,1083	388669,8593
	9	1376714,0340	388672,1576
	10	1376723,6352	388672,3999
	11	1376723,7185	388669,5025
	12	1376727,5269	388669,4564
	13	1376727,4540	388671,6567
	14	1376759,0463	388673,7314
	15	1376796,4497	388676,1878
	16	1376796,5567	388674,4481
	17	1376805,9573	388675,1285
	18	1376805,6176	388676,6457
	19	1376811,7228	388677,5139
	20	1376813,7425	388649,7057
	21	1376816,1563	388616,4713
	22	1376814,6695	388616,8402
	23	1376816,7191	388589,2745
	24	1376757,6894	388585,2101
	25	1376757,9292	388582,6152
	26	1376755,1723	388582,4351
	27	1376755,0127	388585,0212
	28	1376750,8851	388584,7406
	29	1376751,0009	388585,0233
	30	1376703,0010	388582,3938
	31	1376702,8355	388580,2739
	32	1376689,6750	388579,2674
	33	1376689,7385	388580,3785
	34	1376682,4917	388580,1384
	1	1376679,5684	388666,1933
	35	1377234,7084	388785,1466
	36	1377239,8577	388785,4405
	37	1377238,4900	388805,1900
	38	1377296,0876	388809,0323
	39	1377347,0200	388812,4300
	40	1377349,0334	388780,2080
	41	1377349,0900	388780,2100
	42	1377351,1100	388742,4300

Сведения о границах территориальной общественно-деловой зоны городского значения (Ц-2)

Сведения о характерных точках границ объекта	№ точки	Координаты	
		X	Y
	43	1377327,2000	388741,7100
	44	1377327,1862	388742,0165
	45	1377287,7669	388739,2750
	46	1377235,6479	388735,6501
	35	1377234,7084	388785,1466


Графическое описание местоположения границ
территориальной общественно-деловой зоны городского значения (Ц-2)
(наименование объекта, местоположение которого описано)

Сведения об объекте	
Местоположение объекта	Самарская область, городской округ Самара, город Самара
Площадь объекта, кв.м	443482
План границ объекта	
	

Сведения о местоположении границ объекта			
Система координат	МСК-63, зона 1, координаты математические		
Сведения о характерных точках границ объекта	№ точки	Координаты	
		X	Y
	1	1373966,6700	380580,4900
	2	1373991,5511	380731,2009
	3	1373998,8227	380775,2469
	4	1374008,2500	380832,3500
	5	1374122,8907	380808,3620
	6	1374206,6300	380790,8400
	7	1374197,6635	380748,0083
	8	1374154,6500	380542,5400
	9	1374103,0800	380552,5600
	1	1373966,6700	380580,4900
	10	1376096,6363	381229,6672
	11	1376148,8432	381349,1120
	12	1376308,7430	381714,9487
	13	1376308,7400	381714,9500
	14	1376357,1571	381825,7158
	15	1376429,1567	381990,4448
	16	1376429,1571	381990,4447
	17	1376429,5891	381991,4217
	18	1376631,7512	381942,6088
	19	1376633,7258	381942,1272
	20	1376704,3660	381925,0696
	21	1376736,3150	381917,3549
	22	1376789,2676	381917,8639
	23	1376792,5891	381925,7375
	24	1376831,3013	381910,3357
	25	1376819,8736	381883,3072
	26	1376812,0530	381864,8103
	27	1376819,0318	381853,8146
	28	1376821,1595	381850,4610
	29	1376837,7136	381824,3687
	30	1376754,4472	381636,4995
	31	1376693,9993	381500,2436
	32	1376571,2192	381223,2298
	33	1376391,1452	380803,5433
	34	1376382,5448	380783,4988
	35	1376366,7848	380777,1151
	36	1376342,4200	380767,2500
	37	1376329,7600	380769,1100
	38	1376386,2600	380897,9100
	39	1376399,9600	380929,1500
	40	1376435,9500	381011,1700
	41	1376432,0400	381012,8000
	42	1376443,3000	381039,1900

Сведения о характерных точках границ объекта	№ точки	Координаты	
		X	Y
	43	1376447,4500	381037,4100
	44	1376464,1600	381075,4800
	45	1376350,0900	381125,3400
	46	1376255,9100	381160,0500
	47	1376138,8800	381211,2000
	48	1376131,6057	381214,3800
	10	1376096,6363	381229,6672

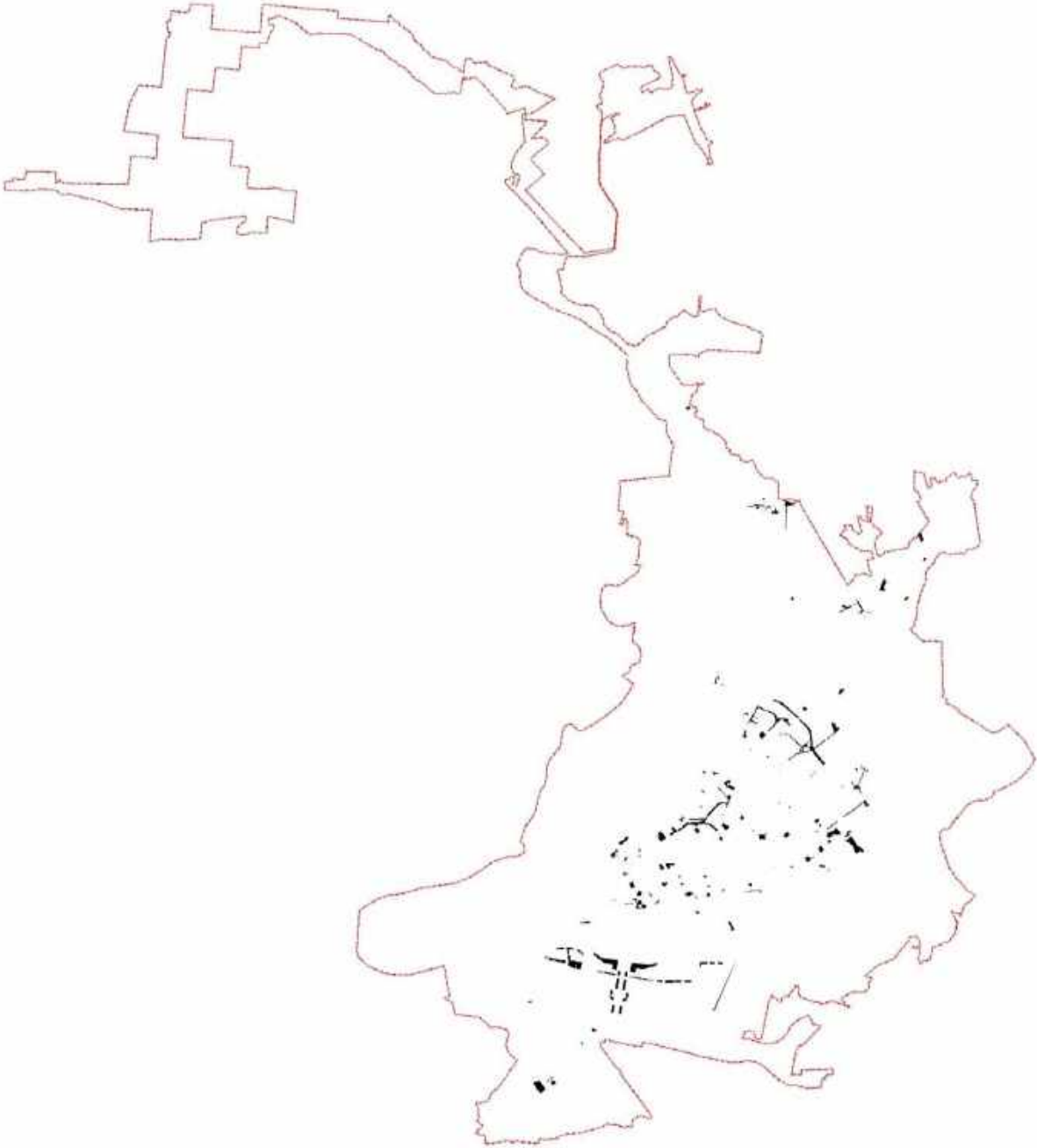
Графическое описание местоположения границ
территориальной общественно-деловой зоны городского значения (Ц-2)
(наименование объекта, местоположение которого описано)

Сведения об объекте	
Местоположение объекта	Самарская область, городской округ Самара, город Самара
Площадь объекта, кв.м	50803
План границ объекта	
	

Сведения о характерных точках границ объекта	№ точки	Координаты	
		X	Y
	1	1369567,8327	383183,0798
	2	1369658,1795	383375,9122
	3	1369658,4600	383376,5300
	4	1369658,6555	383376,9185
	5	1369680,8390	383423,1406
	6	1369687,2411	383433,7324
	7	1369687,2500	383433,7500
	8	1369699,0400	383446,3400
	9	1369710,5900	383454,6900
	10	1369743,6800	383474,1800
	11	1369766,2100	383487,4500
	12	1369784,1900	383498,0400
	13	1369784,1911	383498,0391
	14	1369784,1939	383498,0407
	15	1369800,8140	383484,2488
	16	1369811,8300	383475,1100
	17	1369815,3200	383472,2200
	18	1369815,3193	383472,2113
	19	1369815,3208	383472,2101
	20	1369829,7028	383459,7497
	21	1369829,2046	383392,1945
	22	1369828,7297	383330,2547
	23	1369815,8072	383160,8307
	24	1369813,7500	383133,8600
	25	1369789,9034	383135,0612
	26	1369789,8220	383135,0684
	27	1369747,6481	383138,8002
	28	1369749,8931	383179,3414
	29	1369743,4428	383200,4814
	30	1369734,1966	383213,9296
	31	1369716,9981	383233,1371
	32	1369695,4669	383271,4380
	33	1369668,6094	383275,0578
	34	1369648,5499	383270,1567
	35	1369634,7797	383257,8581
	36	1369630,5259	383234,0942
	37	1369637,9514	383211,9079
	38	1369636,8471	383203,5320
	39	1369637,5738	383197,2056
	40	1369623,4968	383198,4650
	41	1369599,8367	383178,4690
	42	1369597,8167	383177,8045
	43	1369591,7340	383164,7330

Сведения о характерных точках границ объекта	№ точки	Координаты	
		X	Y
	44	1369577,2249	383169,3086
	45	1369569,8064	383169,3665
	46	1369569,7819	383169,5370
	47	1369569,7580	383169,7410
	48	1369568,1230	383182,9470
	49	1369567,8334	383183,0754
	1	1369567,8327	383183,0798

Графическое описание местоположения границ
территориальной общественно-деловой зоны районного значения (Ц-3)
(наименование объекта, местоположение которого описано)

Сведения об объекте	
Местоположение объекта	Самарская область, городской округ Самара, город Самара
Площадь объекта, кв.м	5496294
План границ объекта	
	

Сведения о местоположении границ объекта			
Система координат	МСК-63, зона 1, координаты математические		
Сведения о характерных точках границ объекта	№ точки	Координаты	
		X	Y
	1	1368932,3965	382324,9765
	2	1369062,4328	382383,3701
	3	1369095,8273	382398,1284
	4	1369095,8549	382395,1780
	5	1369095,8433	382395,0888
	6	1369093,0695	382373,7887
	7	1369086,4383	382324,5874
	8	1369080,7868	382302,0677
	9	1369078,4885	382298,4074
	10	1369074,7961	382294,6913
	11	1369067,1476	382285,0480
	12	1369064,5979	382281,9768
	13	1369057,5861	382281,4217
	14	1369041,0340	382280,3341
	15	1369042,8000	382292,2950
	16	1368956,2141	382279,4689
	17	1368956,2133	382279,4704
	18	1368950,3750	382278,6040
	19	1368942,6094	382305,4629
	1	1368932,3965	382324,9765
	20	1369159,2736	378700,1127
	21	1369181,5700	378715,4300
	22	1369230,8400	378748,6000
	23	1369260,8100	378768,3900
	24	1369300,2300	378794,6900
	25	1369316,6400	378805,8600
	26	1369327,0400	378792,6200
	27	1369330,7000	378793,2600
	28	1369336,9600	378784,8700
	29	1369335,4600	378782,0600
	30	1369336,3900	378780,8400
	31	1369337,9000	378778,8600
	32	1369339,9100	378776,2300
	33	1369392,3400	378812,9600
	34	1369419,0500	378831,9800
	35	1369420,6000	378834,7000
	36	1369425,3151	378837,8208
	37	1369432,2217	378827,9672
	38	1369559,9281	378645,8428
	39	1369711,4817	378429,5424
	40	1369468,5621	378262,4606
	41	1369404,0509	378353,7457
	42	1369402,2600	378352,4000

Сведения о характерных точках границ объекта	№ точки	Координаты	
		X	Y
	43	1369375,2600	378387,5100
	44	1369378,6609	378389,6734
	45	1369366,7031	378406,5939
	46	1369328,9700	378376,1800
	47	1369318,2200	378391,1400
	48	1369330,5100	378428,4900
	49	1369303,7100	378465,0300
	50	1369312,2200	378470,8100
	51	1369264,4000	378537,0400
	52	1369271,2691	378541,6358
	53	1369275,5500	378544,5000
	54	1369229,4800	378612,5900
	55	1369223,8754	378608,6992
	56	1369222,2200	378607,5500
	57	1369193,6700	378647,0900
	58	1369195,7178	378648,5431
	59	1369159,2737	378700,1125
	20	1369159,2736	378700,1127
	60	1369671,9807	384275,9187
	61	1369677,0713	384310,0076
	62	1369682,2958	384329,0340
	63	1369701,0506	384383,9990
	64	1369745,7598	384367,3605
	65	1369775,8017	384353,7418
	66	1369818,1339	384334,9797
	67	1369891,8134	384307,7614
	68	1369898,3009	384306,8387
	69	1369906,4670	384326,6080
	70	1369940,2330	384310,5700
	71	1369952,9420	384304,5400
	72	1369966,6110	384298,0430
	73	1369979,4370	384291,9630
	74	1369982,0030	384290,7400
	75	1369987,2700	384288,2400
	76	1369995,6250	384284,2720
	77	1370010,5430	384277,1950
	78	1370015,5800	384274,8000
	79	1370029,9860	384268,2120
	80	1370030,4830	384267,9860
	81	1370053,4920	384262,2730
	82	1370082,3970	384255,0830
	83	1370111,2100	384247,9220
	84	1370120,8170	384246,0600
	85	1370135,8140	384243,1770
	86	1370187,5460	384234,8950

Сведения о характерных точках границ объекта	№ точки	Координаты	
		X	Y
	87	1370177,5584	384228,4610
	88	1370335,4879	384211,1629
	89	1370320,2017	384118,3606
	90	1370120,2959	384160,6348
	91	1370126,9239	384195,9915
	92	1370121,2250	384197,2740
	93	1370111,6510	384199,4570
	94	1370111,4730	384199,4970
	95	1370102,5209	384201,5101
	96	1370095,8284	384165,8090
	97	1370031,4678	384179,4194
	98	1370028,9680	384164,9790
	99	1369906,7480	384191,0360
	100	1369908,3300	384198,5200
	101	1369898,8500	384198,3800
	102	1369888,5400	384198,2200
	103	1369887,9000	384198,2100
	104	1369887,4900	384198,2700
	105	1369872,5200	384200,5900
	106	1369864,7000	384201,7900
	107	1369862,9500	384202,0600
	108	1369862,3800	384198,8500
	109	1369853,6700	384201,5600
	110	1369847,0300	384203,4200
	111	1369850,0788	384217,7778
	112	1369822,3687	384223,6377
	113	1369822,0710	384221,8060
	114	1369820,2760	384210,3050
	115	1369776,7350	384218,5570
	116	1369776,5176	384217,9307
	117	1369776,7318	384218,5528
	118	1369783,7459	384238,4812
	119	1369786,1252	384244,5879
	120	1369788,4210	384250,9334
	121	1369826,3503	384248,1187
	122	1369827,5522	384322,4108
	123	1369822,1082	384324,6200
	124	1369776,4135	384343,7921
	125	1369759,5627	384357,7034
	126	1369744,2262	384296,9429
	127	1369698,3739	384304,5504
	128	1369708,2782	384247,7645
	129	1369704,2068	384248,6255
	130	1369674,1241	384254,3819
	60	1369671,9807	384275,9187

Сведения о характерных точках границ объекта	№ точки	Координаты	
		X	Y
	131	1369737,4258	378784,5903
	132	1369809,6969	378836,1748
	133	1369810,1910	378835,4750
	134	1369817,9800	378840,9210
	135	1369817,4350	378841,6979
	136	1369843,4367	378860,2570
	137	1369849,2020	378864,1900
	138	1369849,1182	378864,3123
	139	1369890,5680	378893,8976
	140	1370046,1743	379003,5031
	141	1370058,1639	378986,3891
	142	1369951,7328	378912,0838
	143	1369977,1976	378875,0737
	144	1369973,7980	378872,5960
	145	1369999,0850	378837,0230
	146	1370001,9626	378839,0806
	147	1370028,5484	378800,4412
	148	1370080,1477	378838,0315
	149	1370086,6474	378828,8023
	150	1370094,3114	378817,9199
	151	1370078,2722	378806,5946
	152	1370094,0840	378784,1231
	153	1370092,9050	378783,3100
	154	1370097,1760	378777,0940
	155	1370098,4298	378777,9468
	156	1370101,5963	378773,4467
	157	1370100,2890	378772,5530
	158	1370105,3590	378765,1730
	159	1370106,7473	378766,1261
	160	1370108,5259	378763,5984
	161	1370106,7790	378762,3910
	162	1370110,8590	378756,4530
	163	1370109,5450	378755,5550
	164	1370109,6620	378755,3650
	165	1370108,9250	378754,8610
	166	1370109,9320	378753,3720
	167	1370110,6770	378753,8870
	168	1370111,0160	378753,4010
	169	1370112,2790	378754,2850
	170	1370112,6080	378753,8180
	171	1370114,4953	378755,1148
	172	1370130,8859	378731,8207
	173	1370151,2892	378703,2276
	174	1370006,9493	378604,0158
	175	1369987,9000	378629,4779

Сведения о характерных точках границ объекта	№ точки	Координаты	
		X	Y
	176	1369934,4923	378704,8131
	177	1369923,0811	378721,2644
	178	1369953,5770	378742,4423
	179	1369875,4825	378856,4781
	180	1369874,2340	378855,4700
	181	1369863,5494	378847,5463
	182	1369754,9857	378770,8996
	183	1369754,6560	378771,3590
	184	1369753,1050	378773,5200
	185	1369748,6367	378770,3459
	186	1369742,9293	378777,5976
	131	1369737,4258	378784,5903
	187	1369894,1052	378881,3246
	188	1369893,2298	378873,7289
	189	1369959,4968	378781,0010
	190	1369965,6221	378777,6771
	191	1369997,6015	378800,0947
	192	1369996,6123	378806,5526
	193	1369929,0512	378899,0409
	194	1369920,7250	378900,6999
	187	1369894,1052	378881,3246
	195	1370173,0010	384741,4371
	196	1370256,8751	384750,5934
	197	1370265,4352	384679,0729
	198	1370196,0426	384670,6167
	195	1370173,0010	384741,4371
	199	1370291,9733	384756,4070
	200	1370481,1286	384778,8687
	201	1370490,1041	384702,3668
	202	1370300,9488	384681,7550
	199	1370291,9733	384756,4070
	203	1370342,7905	384113,5837
	204	1370359,7584	384209,3990
	205	1370549,7175	384186,4088
	206	1370562,4032	384067,1421
	203	1370342,7905	384113,5837
	207	1370598,4799	384787,5891
	208	1370935,1458	384730,0506
	209	1370933,3300	384727,1000
	210	1370874,2000	384673,0700
	211	1370867,9978	384669,1357
	212	1370703,9085	384697,0817
	213	1370717,3633	384581,6858
	214	1370689,4000	384566,5200
	215	1370696,8600	384536,7900

Сведения о характерных точках границ объекта	№ точки	Координаты	
		X	Y
	216	1370721,0802	384549,8074
	217	1370728,5576	384485,6777
	218	1370635,4536	384499,0226
	207	1370598,4799	384787,5891
	219	1370638,9366	384441,4149
	220	1370733,9161	384424,8990
	221	1370759,6369	384185,4839
	222	1370863,5919	384174,9137
	223	1370892,7958	384170,8177
	224	1370975,7892	384161,6880
	225	1370974,8900	384147,6700
	226	1371015,1900	384141,3700
	227	1371017,3700	384156,0100
	228	1371033,8988	384153,0527
	229	1371034,9200	384152,8700
	230	1371040,9600	384188,3600
	231	1371048,6900	384183,9400
	232	1371054,4700	384180,6400
	233	1371060,4400	384167,2900
	234	1371064,3914	384153,3552
	235	1371267,8912	384107,3965
	236	1371193,4025	383795,4764
	237	1371053,5986	383818,5046
	238	1371057,3176	383992,2142
	239	1371055,0500	383992,3000
	240	1371055,0836	383993,2018
	241	1371055,0700	383992,8400
	242	1371032,0091	383994,2348
	243	1371029,9644	383822,3976
	244	1370900,9257	383843,6525
	245	1370706,5513	383974,9739
	246	1370675,6300	383966,2100
	247	1370671,5400	384040,7900
	248	1370682,8558	384041,9175
	219	1370638,9366	384441,4149
	249	1370973,7266	384651,1290
	250	1370989,3290	384661,1388
	251	1370986,3017	384648,9873
	249	1370973,7266	384651,1290
	252	1371021,6679	384643,0416
	253	1371068,9567	384707,2556
	254	1371218,1911	384590,4548
	255	1371170,0985	384527,8264
	252	1371021,6679	384643,0416
	256	1371181,7137	385834,9291

Сведения о характерных точках границ объекта	№ точки	Координаты	
		X	Y
	257	1371199,3325	385880,6751
	258	1371206,2287	385898,5806
	259	1371210,8552	385910,5932
	260	1371223,9900	385905,0200
	261	1371222,7300	385895,7400
	262	1371232,7100	385894,4400
	263	1371234,9400	385894,1100
	264	1371237,4000	385893,7300
	265	1371241,3300	385893,2500
	266	1371240,7300	385887,4300
	267	1371240,7000	385885,3500
	268	1371240,6100	385884,1800
	269	1371266,7300	385886,8800
	270	1371268,2200	385889,0000
	271	1371268,6000	385889,9500
	272	1371267,8700	385892,4400
	273	1371267,5600	385895,4800
	274	1371272,5500	385897,2400
	275	1371287,2000	385901,6800
	276	1371290,6300	385890,6100
	277	1371291,8200	385885,7200
	278	1371293,2000	385884,2200
	279	1371343,8000	385886,0600
	280	1371479,7400	385893,6700
	281	1371483,5600	385916,1300
	282	1371534,2700	385913,7800
	283	1371548,2272	385913,7435
	284	1371561,8700	385908,2200
	285	1371608,8600	385891,5700
	286	1371617,6700	385889,2400
	287	1371622,3200	385889,8200
	288	1371632,8900	385890,0200
	289	1371636,2800	385891,1300
	290	1371638,3700	385891,3300
	291	1371644,1000	385887,5900
	292	1371646,9600	385885,7500
	293	1371649,5031	385885,2713
	294	1371640,4602	385881,0145
	295	1371631,1712	385877,4772
	296	1371615,2812	385871,2380
	297	1371611,6229	385869,8042
	298	1371570,7582	385859,4025
	299	1371532,3235	385854,5292
	300	1371475,1782	385851,4052
	301	1371453,7095	385851,1038

Сведения о характерных точках границ объекта	№ точки	Координаты	
		X	Y
	302	1371423,9109	385850,6992
	303	1371408,5851	385849,4814
	304	1371386,0876	385847,6854
	305	1371376,3214	385845,9584
	306	1371374,5813	385849,3641
	307	1371373,3032	385851,8345
	308	1371372,5200	385853,3821
	309	1371371,5392	385853,2875
	310	1371361,7730	385852,3716
	311	1371360,3738	385852,2337
	312	1371360,2590	385851,3478
	313	1371359,9893	385849,3074
	314	1371359,4480	385845,2355
	315	1371359,1797	385843,1731
	316	1371354,8326	385844,7986
	317	1371351,8666	385845,9036
	318	1371348,6340	385846,0344
	319	1371339,8388	385846,3342
	320	1371274,1548	385843,1458
	321	1371239,5765	385841,8487
	322	1371239,7005	385840,1782
	323	1371240,0348	385835,8714
	324	1371231,2337	385835,3610
	325	1371226,3639	385835,0803
	326	1371213,4431	385835,1065
	327	1371189,0156	385835,1611
	256	1371181,7137	385834,9291
	328	1371195,6854	384508,5357
	329	1371245,7874	384571,1642
	330	1371366,0858	384480,2604
	331	1371345,1877	384412,3469
	328	1371195,6854	384508,5357
	332	1371206,8040	380491,3727
	333	1371235,9800	380522,7300
	334	1371233,6878	380525,5081
	335	1371241,2484	380532,6762
	336	1371272,1453	380562,0012
	337	1371307,3729	380526,7020
	338	1371285,3450	380505,2230
	339	1371297,6860	380492,1300
	340	1371314,3410	380474,4460
	341	1371350,6461	380435,8922
	342	1371324,0511	380411,8557
	343	1371323,4510	380412,8480
	344	1371303,8840	380438,0770

Сведения о характерных точках границ объекта	№ точки	Координаты	
		X	Y
	345	1371305,4060	380439,3470
	346	1371304,4530	380440,1500
	347	1371288,5014	380418,8364
	348	1371287,8222	380417,9288
	349	1371271,8956	380432,3664
	350	1371272,5450	380433,2120
	351	1371270,1290	380435,1460
	352	1371270,2473	380436,5589
	353	1371270,3400	380437,6650
	354	1371261,6390	380446,5380
	355	1371257,5210	380449,6510
	356	1371256,6670	380450,3010
	357	1371257,8790	380451,5270
	358	1371251,0210	380458,1590
	359	1371248,5130	380460,5760
	360	1371247,3600	380459,4950
	361	1371246,2690	380460,4630
	362	1371244,6590	380459,4950
	363	1371244,1884	380459,3175
	364	1371242,7595	380458,7786
	365	1371233,8974	380466,8122
	366	1371218,7051	380480,5842
	332	1371206,8040	380491,3727
	367	1371537,2200	385918,2000
	368	1371553,4000	385913,7300
	369	1371548,2272	385913,7435
	367	1371537,2200	385918,2000
	370	1371677,9463	381122,7053
	371	1371701,5935	381133,9615
	372	1371711,2613	381138,8234
	373	1371703,7700	381155,9400
	374	1371726,9300	381165,9200
	375	1371735,1267	381150,8251
	376	1371764,3135	381165,5028
	377	1371804,6440	381094,4937
	378	1371830,1476	381108,9332
	379	1371865,7776	381113,8089
	380	1371893,3456	381123,4257
	381	1371903,3369	381090,2789
	382	1371896,7750	381090,4710
	383	1371894,9980	381089,2770
	384	1371900,4220	381081,6520
	385	1371901,7540	381066,4680
	386	1371901,6410	381059,8360
	387	1371905,7320	381059,7160

Сведения о характерных точках границ объекта	№ точки	Координаты	
		X	Y
	388	1371911,2010	381059,3161
	389	1371911,0902	381058,5624
	390	1371911,4628	381043,7971
	391	1371905,0511	381044,4552
	392	1371852,9822	381038,1458
	393	1371794,9627	381008,1395
	394	1371746,4734	380983,1369
	395	1371729,9952	381014,3990
	370	1371677,9463	381122,7053
	396	1371693,1695	385909,8273
	397	1371693,1700	385909,8300
	398	1371707,1810	385919,1687
	399	1371705,5805	385915,9143
	400	1371700,9186	385911,8633
	396	1371693,1695	385909,8273
	401	1371764,6584	384441,7668
	402	1371784,6558	384552,8766
	403	1372083,3821	384321,6299
	404	1372815,9160	384202,4850
	405	1372752,2433	383775,7937
	406	1372562,0552	383806,7187
	407	1372599,5448	384029,1616
	408	1372213,9380	384093,7229
	409	1372020,5395	384242,2138
	410	1371978,2894	384276,2552
	401	1371764,6584	384441,7668
	411	1371927,4618	383673,2462
	412	1371936,0392	383723,3760
	413	1372168,7125	383685,2262
	414	1372161,4228	383634,6043
	411	1371927,4618	383673,2462
	415	1372198,9124	383628,1482
	416	1372207,3922	383678,7701
	417	1372721,5346	383597,1881
	418	1372713,5011	383543,7783
	415	1372198,9124	383628,1482
	419	1372444,5285	382575,5061
	420	1372557,7011	382613,3242
	421	1372657,0782	382491,5382
	422	1372593,2965	382392,3869
	419	1372444,5285	382575,5061
	423	1372460,5954	382633,4646
	424	1372499,2751	382865,8851
	425	1372599,3562	382847,5055
	426	1372568,7100	382668,4947

Сведения о характерных точках границ объекта	№ точки	Координаты	
		X	Y
	423	1372460,5954	382633,4646
	427	1372513,8544	381871,9351
	428	1372566,8158	382205,0125
	429	1372680,7721	382185,9376
	430	1372626,3230	381854,6210
	427	1372513,8544	381871,9351
	431	1372514,4250	388864,2740
	432	1372517,1304	388866,4390
	433	1372520,3635	388869,0241
	434	1372524,3659	388873,2220
	435	1372527,4730	388876,4790
	436	1372529,1059	388877,7744
	437	1372531,9911	388880,0596
	438	1372533,8206	388881,4572
	439	1372542,8021	388868,8940
	440	1372556,1249	388878,8589
	441	1372524,8181	388921,2657
	442	1372518,2388	388930,1777
	443	1372578,0838	388975,8434
	444	1372580,5513	388977,7262
	445	1372659,5335	389037,9948
	446	1372671,3125	389047,5532
	447	1372735,6373	388961,6684
	448	1372724,2160	388952,7350
	449	1372708,0750	388940,2480
	450	1372708,4040	388938,4960
	451	1372720,7531	388923,4781
	452	1372632,6473	388854,8354
	453	1372651,6500	388830,8840
	454	1372664,6243	388813,8455
	455	1372670,2808	388810,7993
	456	1372773,4270	388890,1433
	457	1372783,2253	388898,1301
	458	1372793,1476	388884,8822
	459	1372626,1539	388756,8560
	460	1372615,3730	388770,0664
	461	1372584,5900	388810,1529
	462	1372584,2782	388809,9132
	463	1372582,7160	388811,9440
	464	1372551,9830	388852,7210
	465	1372549,5740	388855,9330
	466	1372549,7600	388856,0690
	467	1372548,0450	388858,5760
	468	1372545,5440	388856,5690
	469	1372535,0250	388847,0200

Сведения о характерных точках границ объекта	№ точки	Координаты	
		X	Y
	470	1372530,8020	388843,1880
	431	1372514,4250	388864,2740
	471	1372556,4900	386898,8900
	472	1372564,6561	386920,1161
	473	1372711,0481	386865,0850
	474	1372722,0525	386850,8747
	475	1372716,8139	386837,2927
	476	1372683,3800	386850,1700
	477	1372675,8600	386853,0600
	478	1372618,5200	386875,0900
	479	1372605,3900	386880,1300
	480	1372580,2600	386889,7800
	471	1372556,4900	386898,8900
	481	1372700,9360	389082,4490
	482	1372708,8050	389088,0080
	483	1372725,3290	389103,3600
	484	1372721,7365	389108,5213
	485	1372773,6885	389149,5680
	486	1372782,5240	389137,8740
	487	1372801,0370	389112,3090
	488	1372801,8000	389109,3790
	489	1372811,9540	389097,4500
	490	1372813,7720	389097,0340
	491	1372839,5779	389063,5306
	492	1372836,1030	389060,8410
	493	1372831,7740	389057,4570
	494	1372831,4519	389057,2033
	495	1372828,3460	389060,9320
	496	1372826,1814	389059,4029
	497	1372810,0710	389048,0220
	498	1372791,7730	389034,6560
	499	1372784,1190	389029,0380
	500	1372783,2140	389029,2030
	501	1372776,3300	389030,0710
	502	1372774,1800	389028,5240
	503	1372769,3990	389034,0900
	504	1372763,4350	389029,6630
	505	1372761,4160	389032,0900
	506	1372760,1750	389030,9620
	507	1372757,1020	389028,3120
	508	1372754,3100	389025,9180
	509	1372749,3490	389032,4510
	510	1372746,7800	389035,7840
	511	1372738,1220	389046,8500
	512	1372739,9030	389049,0040

Сведения о характерных точках границ объекта	№ точки	Координаты	
		X	Y
	513	1372740,0350	389049,3870
	514	1372740,5530	389050,8980
	515	1372740,1810	389052,3580
	516	1372732,8220	389059,6180
	517	1372711,1050	389077,2040
	518	1372708,2030	389079,5840
	519	1372703,6300	389081,4490
	481	1372700,9360	389082,4490
	520	1372701,5997	382922,6697
	521	1372782,5295	383411,5745
	522	1372889,3450	383393,6734
	523	1372809,3077	382904,1817
	520	1372701,5997	382922,6697
	524	1372801,5718	383531,0128
	525	1372834,0032	383722,9358
	526	1372941,4138	383704,7413
	527	1372908,3873	383512,2314
	524	1372801,5718	383531,0128
	528	1372844,1195	381817,0581
	529	1372898,2710	382150,4289
	530	1373012,2274	382131,6475
	531	1372956,5881	381799,7439
	528	1372844,1195	381817,0581
	532	1372865,7109	389444,7555
	533	1372872,4142	389449,6920
	534	1372869,2190	389454,2780
	535	1372869,2206	389454,2792
	536	1372869,2197	389454,2805
	537	1372880,3424	389462,0969
	538	1372912,2450	389484,5220
	539	1372912,2091	389484,5737
	540	1372911,6735	389485,3418
	541	1372937,5888	389503,5519
	542	1372937,5909	389503,5490
	543	1372937,5910	389503,5490
	544	1372937,8356	389503,2138
	545	1372939,5901	389500,8102
	546	1372947,5921	389506,5704
	547	1372954,1620	389511,3020
	548	1372954,1631	389511,3004
	549	1372954,1634	389511,3006
	550	1372956,4937	389508,0938
	551	1372966,1501	389515,1602
	552	1372966,4403	389524,5353
	553	1372966,4410	389524,5358

Сведения о характерных точках границ объекта	№ точки	Координаты	
		X	Y
	554	1372966,4410	389524,5370
	555	1372999,6080	389550,6670
	556	1373007,1986	389556,5914
	557	1373012,0938	389560,4132
	558	1373071,3099	389607,0256
	559	1373128,2269	389651,2990
	560	1373146,8490	389665,7850
	561	1373146,9952	389665,8975
	562	1373147,6398	389666,3958
	563	1373147,1050	389667,2040
	564	1373147,1069	389667,2055
	565	1373147,1066	389667,2058
	566	1373162,6724	389679,4421
	567	1373218,6590	389723,4550
	568	1373218,1340	389724,1550
	569	1373218,1341	389724,1551
	570	1373218,1317	389724,1583
	571	1373229,3727	389732,9796
	572	1373233,9160	389736,5470
	573	1373233,9170	389736,5457
	574	1373233,9189	389736,5472
	575	1373246,1654	389720,9839
	576	1373246,1653	389720,9838
	577	1373246,1660	389720,9830
	578	1373246,0359	389720,8850
	579	1373245,6888	389720,6197
	580	1373246,3010	389719,8370
	581	1373248,8190	389716,7390
	582	1373251,1643	389713,8350
	583	1373252,0974	389712,6838
	584	1373256,0186	389707,2913
	585	1373255,3754	389698,4610
	586	1373255,8005	389698,8708
	587	1373256,0900	389699,1530
	588	1373256,0916	389699,1514
	589	1373256,0920	389699,1518
	590	1373265,7804	389689,1182
	591	1373273,5620	389681,0600
	592	1373273,5617	389681,0597
	593	1373273,5643	389681,0570
	594	1373269,0089	389676,6600
	595	1373269,5800	389676,0670
	596	1373269,5783	389676,0653
	597	1373269,5790	389676,0646
	598	1373269,0520	389675,5596

Сведения о характерных точках границ объекта	№ точки	Координаты	
		X	Y
	599	1373268,3980	389674,9310
	600	1373272,7864	389670,3785
	601	1373275,3221	389667,7506
	602	1373277,7003	389670,0455
	603	1373277,7019	389670,0439
	604	1373277,7020	389670,0440
	605	1373285,8260	389661,6270
	606	1373283,4502	389659,3392
	607	1373283,5389	389659,2474
	608	1373284,4980	389658,2580
	609	1373279,9434	389653,8589
	610	1373277,7425	389651,7326
	611	1373284,2453	389648,7272
	612	1373246,5924	389609,5211
	613	1373240,9940	389599,5220
	614	1373240,9933	389599,5254
	615	1373240,9900	389599,5200
	616	1373190,0900	389555,8200
	617	1373179,8700	389547,0200
	618	1373174,6800	389542,5100
	619	1373137,6100	389510,2600
	620	1373131,6800	389516,4500
	621	1373130,1900	389518,1500
	622	1373126,4500	389515,1600
	623	1373128,1700	389513,4100
	624	1373134,1900	389507,2900
	625	1373110,7300	389486,8700
	626	1373101,8200	389478,5800
	627	1373096,1600	389484,9600
	628	1373091,6800	389490,1000
	629	1373090,8000	389491,2400
	630	1373087,0400	389488,2500
	631	1373087,9200	389487,1900
	632	1373092,3600	389481,6600
	633	1373098,1800	389475,1700
	634	1373094,4900	389471,7200
	635	1373084,4300	389464,4300
	636	1373080,3200	389460,8900
	637	1373074,2000	389454,9300
	638	1373042,8500	389427,9000
	639	1373032,5900	389419,0300
	640	1372997,9400	389389,0900
	641	1372991,0500	389384,1500
	642	1372991,1400	389384,0500
	643	1372989,1600	389382,6600

Сведения о характерных точках границ объекта	№ точки	Координаты	
		X	Y
	644	1372979,3200	389379,5200
	645	1372974,0800	389378,4000
	646	1372964,3900	389376,3300
	647	1372960,7000	389379,9300
	648	1372937,9500	389378,9800
	649	1372908,2462	389378,6334
	650	1372895,2673	389403,1613
	651	1372888,5882	389413,0715
	652	1372888,4638	389413,2565
	653	1372888,1300	389413,7500
	532	1372865,7109	389444,7555
	654	1373005,9791	382872,9281
	655	1373090,1818	383361,2460
	656	1373191,9392	383343,9319
	657	1373112,7946	382854,1467
	654	1373005,9791	382872,9281
	658	1373018,2870	382431,3788
	659	1373148,6079	382515,8954
	660	1373244,3055	382445,0631
	661	1373048,1934	382318,6372
	658	1373018,2870	382431,3788
	662	1373043,2412	388078,1391
	663	1373179,3241	388185,6062
	664	1373188,6450	388174,3800
	665	1373188,6400	388174,3800
	666	1373185,1400	388171,5200
	667	1373176,8000	388164,8000
	668	1373173,3100	388162,1100
	669	1373172,1800	388161,2300
	670	1373154,5000	388147,5700
	671	1373132,3600	388130,4600
	672	1373124,7700	388124,6700
	673	1373128,5700	388119,9900
	674	1373133,1200	388114,4100
	675	1373149,2700	388094,5400
	676	1373148,0300	388093,4900
	677	1373157,0200	388082,2600
	678	1373156,1400	388081,5400
	679	1373158,4600	388078,7100
	680	1373159,3400	388079,4400
	681	1373163,2500	388074,6500
	682	1373162,2800	388073,8300
	683	1373165,1200	388070,2800
	684	1373166,0400	388071,0100
	685	1373166,4800	388070,2300

Сведения о характерных точках границ объекта	№ точки	Координаты	
		X	Y
	686	1373173,5100	388075,5200
	687	1373189,3600	388055,0800
	688	1373201,6200	388064,1800
	689	1373205,7700	388059,1900
	690	1373210,3000	388062,4800
	691	1373212,9900	388064,5000
	692	1373215,4900	388066,3800
	693	1373217,5800	388068,2600
	694	1373218,2200	388068,8600
	695	1373220,0100	388070,2600
	696	1373222,3700	388072,1100
	697	1373238,4100	388084,5800
	698	1373240,4000	388082,1200
	699	1373250,6000	388090,3600
	700	1373244,4100	388098,6900
	701	1373248,1300	388101,7400
	702	1373248,1290	388101,7450
	703	1373253,5949	388095,2965
	704	1373258,7727	388089,1799
	705	1373120,1066	387978,0405
	662	1373043,2412	388078,1391
	706	1373093,7551	388702,5485
	707	1373169,2600	388766,7750
	708	1373137,4980	388804,1550
	709	1373130,4012	388812,9952
	710	1373180,3892	388826,1366
	711	1373274,0736	388718,8329
	712	1373269,6420	388715,3060
	713	1373266,6570	388713,0320
	714	1373265,8100	388714,0580
	715	1373262,7910	388717,7150
	716	1373262,4960	388717,4820
	717	1373260,1050	388715,5690
	718	1373259,5540	388715,1310
	719	1373259,2250	388715,5180
	720	1373256,4590	388713,2150
	721	1373256,7870	388712,8210
	722	1373254,9180	388711,2730
	723	1373251,8230	388708,6960
	724	1373248,0820	388705,5900
	725	1373247,4690	388705,0750
	726	1373247,3990	388705,1670
	727	1373244,8660	388703,0130
	728	1373244,9100	388702,9620
	729	1373243,8330	388702,0640

Сведения о характерных точках границ объекта	№ точки	Координаты	
		X	Y
	730	1373232,5159	388715,0799
	731	1373231,0039	388714,9433
	732	1373227,9050	388712,5650
	733	1373225,4920	388710,6230
	734	1373223,6740	388708,3350
	735	1373221,2320	388706,2690
	736	1373215,8710	388702,5020
	737	1373209,8520	388697,8630
	738	1373209,9500	388697,7210
	739	1373204,6070	388693,3520
	740	1373201,7890	388690,9570
	741	1373199,5880	388687,7850
	742	1373196,5000	388685,3980
	743	1373194,1240	388684,4820
	744	1373186,0280	388677,8280
	745	1373172,2060	388667,5020
	746	1373166,8070	388663,0130
	747	1373147,7901	388647,3734
	748	1373145,5119	388649,6830
	749	1373145,0680	388649,3330
	750	1373140,4305	388654,8345
	751	1373139,8281	388655,4453
	752	1373137,8850	388653,7050
	753	1373129,5630	388663,2650
	754	1373130,9561	388664,4396
	755	1373111,4086	388684,2568
	756	1373109,5900	388682,6020
	757	1373105,6190	388687,1210
	758	1373106,4180	388687,8510
	759	1373097,5920	388698,2640
	706	1373093,7551	388702,5485
	760	1373108,0340	383478,4834
	761	1373139,5728	383671,8738
	762	1373244,6031	383654,5596
	763	1373211,2790	383460,2889
	760	1373108,0340	383478,4834
	764	1373148,9500	386679,9900
	765	1373150,4000	386686,8800
	766	1373154,7000	386686,1300
	767	1373155,6700	386688,6600
	768	1373156,0300	386689,9000
	769	1373157,0900	386693,5600
	770	1373157,1600	386693,8800
	771	1373157,3800	386694,8500
	772	1373158,1500	386697,9800

Сведения о характерных точках границ объекта	№ точки	Координаты	
		X	Y
	773	1373162,2700	386696,9500
	774	1373162,7100	386698,7400
	775	1373162,9500	386699,6500
	776	1373163,9700	386703,5300
	777	1373164,3000	386704,7800
	778	1373164,7300	386704,7400
	779	1373167,6500	386712,2100
	780	1373170,5500	386714,8200
	781	1373173,0100	386716,0200
	782	1373179,6300	386719,0000
	783	1373185,0100	386723,9500
	784	1373188,4600	386725,8100
	785	1373190,7200	386726,0800
	786	1373194,4200	386726,5400
	787	1373195,8500	386726,7100
	788	1373196,9900	386726,7800
	789	1373202,8900	386727,1100
	790	1373216,4800	386728,8400
	791	1373217,5200	386728,9700
	792	1373223,0600	386728,9900
	793	1373230,1800	386729,0000
	794	1373245,9100	386729,0500
	795	1373247,7100	386728,0500
	796	1373248,1300	386721,5900
	797	1373264,6300	386721,7100
	798	1373269,7300	386721,7500
	799	1373277,1800	386721,8100
	800	1373278,7800	386721,8200
	801	1373298,0800	386721,9600
	802	1373298,0900	386723,5600
	803	1373298,0800	386726,0600
	804	1373298,0800	386727,8900
	805	1373311,4500	386728,5300
	806	1373312,6000	386728,5900
	807	1373316,5900	386728,7800
	808	1373332,1000	386729,5300
	809	1373338,3200	386729,8400
	810	1373366,2600	386731,3900
	811	1373366,2000	386729,6200
	812	1373385,4500	386730,2000
	813	1373396,0600	386742,4000
	814	1373396,7200	386743,1500
	815	1373396,6300	386743,2100
	816	1373423,8300	386775,2100
	817	1373437,9300	386762,8800

Сведения о характерных точках границ объекта	№ точки	Координаты	
		X	Y
	818	1373438,9100	386762,4900
	819	1373449,6200	386758,2500
	820	1373450,5500	386757,8900
	821	1373456,3100	386755,6600
	822	1373469,1100	386750,7300
	823	1373471,4400	386750,0600
	824	1373471,8200	386750,6800
	825	1373473,9500	386749,5700
	826	1373473,4200	386748,2000
	827	1373478,7000	386745,9000
	828	1373469,7600	386722,1400
	829	1373468,6300	386719,0800
	830	1373469,4700	386718,7800
	831	1373468,4500	386715,8400
	832	1373471,8800	386714,5700
	833	1373477,5100	386712,5500
	834	1373477,8000	386713,2200
	835	1373485,5600	386710,7200
	836	1373478,1000	386688,9200
	837	1373455,0800	386696,4400
	838	1373457,6500	386704,3200
	839	1373393,3700	386725,1600
	840	1373390,3400	386715,8900
	841	1373311,8700	386714,7200
	842	1373307,9300	386714,6600
	843	1373307,9900	386710,6100
	844	1373261,4900	386709,9200
	845	1373250,1900	386707,4700
	846	1373209,1000	386686,1500
	847	1373210,9600	386682,5700
	848	1373165,6600	386659,0900
	764	1373148,9500	386679,9900
	849	1373157,8315	382571,9463
	850	1373187,8826	382751,8375
	851	1373287,7458	382734,8551
	852	1373246,6858	382503,0215
	849	1373157,8315	382571,9463
	853	1373302,9202	383446,7897
	854	1373310,8049	383495,0639
	855	1373825,5423	383407,0258
	856	1373816,1700	383361,0993
	853	1373302,9202	383446,7897
	857	1373328,4040	387639,4470
	858	1373333,6850	387640,6840
	859	1373334,8820	387641,0020

Сведения о характерных точках границ объекта	№ точки	Координаты	
		X	Y
	860	1373346,0510	387644,3050
	861	1373354,2860	387646,7510
	862	1373364,9880	387649,5250
	863	1373371,3900	387651,5250
	864	1373373,2800	387652,1090
	865	1373372,9630	387653,2620
	866	1373380,4380	387655,3350
	867	1373388,5230	387657,5840
	868	1373388,0160	387659,4200
	869	1373392,8550	387660,7810
	870	1373396,3480	387661,9670
	871	1373396,0460	387662,8360
	872	1373399,4070	387664,0300
	873	1373402,9510	387662,6680
	874	1373431,5530	387673,3590
	875	1373430,9430	387676,0860
	876	1373436,6260	387677,9510
	877	1373429,8920	387696,9600
	878	1373421,5590	387720,5280
	879	1373417,1738	387733,1891
	880	1373450,3311	387743,3390
	881	1373454,5080	387731,7330
	882	1373454,8320	387730,7440
	883	1373459,0740	387717,9990
	884	1373471,5170	387679,1150
	885	1373472,4470	387676,2610
	886	1373474,2180	387671,1620
	887	1373475,1670	387668,2530
	888	1373476,7510	387663,5000
	889	1373475,5240	387663,1060
	890	1373476,9660	387658,3940
	891	1373477,3640	387657,2300
	892	1373478,6090	387653,4300
	893	1373484,6020	387635,6070
	894	1373486,5140	387629,9280
	895	1373488,7740	387623,2120
	896	1373490,7120	387617,8500
	897	1373492,5370	387612,3570
	898	1373494,2520	387607,2790
	899	1373495,8260	387606,9980
	900	1373496,5560	387604,9290
	901	1373501,7090	387589,5730
	902	1373502,5010	387587,3140
	903	1373504,0340	387582,3720
	904	1373504,7940	387580,2660

Сведения о характерных точках границ объекта	№ точки	Координаты	
		X	Y
	905	1373510,0200	387564,7530
	906	1373510,8050	387562,5120
	907	1373509,8930	387561,1910
	908	1373511,5570	387556,3000
	909	1373512,3750	387553,7630
	910	1373525,7520	387512,3940
	911	1373526,4860	387510,1680
	912	1373528,9380	387500,1770
	913	1373535,0920	387484,2530
	914	1373536,4610	387479,9270
	915	1373542,2930	387464,0737
	916	1373483,0890	387441,0025
	917	1373400,0650	387408,6759
	918	1373395,0710	387423,3340
	919	1373388,1540	387441,5880
	920	1373387,2600	387443,8620
	921	1373382,0660	387457,2610
	922	1373381,1640	387459,5350
	923	1373379,5440	387463,6850
	924	1373378,6500	387465,9590
	925	1373373,3350	387479,6900
	926	1373372,4410	387481,9710
	927	1373372,9630	387483,1060
	928	1373371,0800	387487,9500
	929	1373370,5060	387489,4280
	930	1373369,9920	387490,5630
	931	1373368,8570	387492,7610
	932	1373349,4860	387551,4890
	933	1373348,0920	387561,8220
	934	1373328,7290	387628,4460
	935	1373331,4660	387629,2560
	857	1373328,4040	387639,4470
	936	1373339,2820	383678,3649
	937	1373408,9055	384105,0562
	938	1374152,7458	383980,6290
	939	1374503,8384	384104,4692
	940	1374488,4528	383991,8922
	941	1374235,2496	383903,8541
	942	1374181,9906	383885,3661
	943	1373899,3313	383786,1765
	944	1373560,1401	383843,6947
	945	1373528,6013	383645,9025
	936	1373339,2820	383678,3649
	946	1373431,3300	388458,5360
	947	1373457,2490	388481,3600

Сведения о характерных точках границ объекта	№ точки	Координаты	
		X	Y
	948	1373454,8360	388484,1370
	949	1373454,5990	388483,9110
	950	1373453,6750	388484,9770
	951	1373458,6800	388489,2690
	952	1373459,5340	388488,3460
	953	1373460,3220	388489,0650
	954	1373469,4150	388496,7984
	955	1373488,4632	388475,6419
	956	1373479,4410	388467,9280
	957	1373478,4080	388466,8620
	958	1373474,8640	388463,7260
	959	1373466,8611	388456,6827
	960	1373447,8030	388439,9280
	946	1373431,3300	388458,5360
	961	1373463,8564	386941,4477
	962	1373524,9159	386973,7060
	963	1373585,7799	386947,7835
	964	1373626,9629	386930,2433
	965	1373619,6189	386912,2258
	966	1373619,2100	386912,4000
	967	1373619,0300	386911,9700
	968	1373617,5900	386908,4800
	969	1373617,6600	386908,4500
	970	1373614,1907	386898,9018
	971	1373596,3165	386855,7439
	972	1373596,2400	386855,5500
	973	1373596,2417	386855,5467
	974	1373601,8700	386844,2800
	975	1373599,7784	386838,7425
	976	1373599,4300	386837,8200
	977	1373603,3900	386836,1900
	978	1373593,8300	386807,1200
	979	1373588,8300	386809,0300
	980	1373584,6400	386797,5500
	981	1373563,8565	386803,9984
	982	1373563,5200	386802,7900
	983	1373557,4009	386804,3207
	984	1373557,2200	386803,5300
	985	1373540,2200	386808,7300
	986	1373544,5600	386822,3700
	987	1373545,4700	386826,9900
	988	1373546,4900	386831,6800
	989	1373546,7300	386831,6200
	990	1373548,0500	386838,7200
	991	1373547,7600	386838,7700

Сведения о характерных точках границ объекта	№ точки	Координаты	
		X	Y
	992	1373548,4100	386842,5200
	993	1373550,3100	386853,7600
	994	1373551,0488	386853,6265
	995	1373551,0500	386853,6300
	996	1373550,3100	386853,7700
	997	1373551,7100	386861,5700
	998	1373553,0000	386867,9300
	999	1373553,0030	386867,9350
	1000	1373550,7791	386868,7162
	1001	1373542,8490	386850,6890
	1002	1373542,7280	386850,7480
	1003	1373502,5340	386868,7130
	1004	1373501,2033	386871,2016
	1005	1373498,4060	386876,4330
	1006	1373484,7920	386901,8690
	1007	1373478,9220	386912,8300
	1008	1373474,2070	386921,6490
	1009	1373470,9650	386927,6900
	961	1373463,8564	386941,4477
	1010	1373506,1730	389839,6490
	1011	1373515,5430	389847,7700
	1012	1373516,6520	389846,4850
	1013	1373517,4120	389847,1350
	1014	1373518,2510	389847,2040
	1015	1373519,2990	389845,9960
	1016	1373519,1160	389845,1710
	1017	1373518,3640	389844,5140
	1018	1373519,4740	389843,2400
	1019	1373510,3960	389835,3820
	1020	1373509,0680	389836,7320
	1021	1373508,8490	389836,5130
	1022	1373508,1480	389837,2250
	1023	1373508,3520	389837,4440
	1010	1373506,1730	389839,6490
	1024	1373541,1000	389870,4250
	1025	1373553,5650	389881,0180
	1026	1373558,6860	389874,9990
	1027	1373546,2100	389864,4140
	1028	1373544,4620	389866,4690
	1029	1373543,6660	389865,8480
	1030	1373542,7790	389865,9320
	1031	1373541,9320	389866,9140
	1032	1373542,0090	389867,8120
	1033	1373542,7720	389868,4540
	1024	1373541,1000	389870,4250

Сведения о характерных точках границ объекта	№ точки	Координаты	
		X	Y
	1034	1373555,0477	386525,9766
	1035	1373557,9994	386533,7752
	1036	1373568,6838	386561,0998
	1037	1373571,8072	386576,4704
	1038	1373579,6510	386573,3110
	1039	1373585,1960	386572,8110
	1040	1373585,8750	386588,9110
	1041	1373585,8050	386594,0830
	1042	1373575,8286	386596,2604
	1043	1373581,4775	386624,0591
	1044	1373613,0651	386708,3906
	1045	1373626,7141	386744,8312
	1046	1373644,1430	386791,3801
	1047	1373644,1495	386791,3802
	1048	1373644,1500	386791,3800
	1049	1373644,1501	386791,3802
	1050	1373644,1530	386791,3802
	1051	1373644,1505	386791,3812
	1052	1373653,9700	386817,6000
	1053	1373668,2900	386812,3500
	1054	1373672,0800	386821,2400
	1055	1373691,9100	386872,0700
	1056	1373691,5100	386873,0200
	1057	1373687,1100	386883,4800
	1058	1373686,9800	386883,5300
	1059	1373687,4800	386885,0700
	1060	1373687,4800	386885,0703
	1061	1373687,4816	386885,0752
	1062	1373686,8139	386890,4753
	1063	1373686,8104	386890,4767
	1064	1373686,8100	386890,4800
	1065	1373682,1783	386892,3723
	1066	1373684,4329	386898,2286
	1067	1373826,9289	386839,7763
	1068	1373824,4100	386830,8190
	1069	1373812,3650	386800,4140
	1070	1373795,3729	386755,7772
	1071	1373818,5062	386745,5089
	1072	1373807,3932	386720,7199
	1073	1373873,7084	386697,0064
	1074	1373903,6724	386687,4450
	1075	1374024,4818	386623,4317
	1076	1374018,2130	386612,5366
	1077	1374015,8226	386608,4890
	1078	1374013,6318	386609,8568

Сведения о характерных точках границ объекта	№ точки	Координаты	
		X	Y
	1079	1374012,5314	386610,5405
	1080	1373995,4630	386582,7306
	1081	1373996,7952	386581,9303
	1082	1373999,2635	386580,4491
	1083	1373999,9339	386580,0468
	1084	1373969,0814	386527,6392
	1085	1373969,0800	386527,6400
	1086	1373952,4000	386537,5100
	1087	1373952,2000	386537,1700
	1088	1373931,9300	386549,2900
	1089	1373925,8300	386539,6100
	1090	1373907,3300	386548,3800
	1091	1373909,0600	386552,3100
	1092	1373901,0500	386556,4200
	1093	1373889,2800	386532,8900
	1094	1373886,4800	386523,9900
	1095	1373884,4700	386518,3900
	1096	1373878,7500	386520,2500
	1097	1373872,9300	386522,1300
	1098	1373829,9700	386536,0500
	1099	1373826,1600	386537,2900
	1100	1373816,5700	386540,4000
	1101	1373818,6800	386545,8400
	1102	1373827,3500	386568,2200
	1103	1373819,5900	386570,8100
	1104	1373821,6900	386576,0400
	1105	1373821,1200	386576,2100
	1106	1373824,7200	386587,9500
	1107	1373832,2300	386585,9700
	1108	1373832,8600	386588,1600
	1109	1373830,7900	386588,9600
	1110	1373840,1100	386619,6700
	1111	1373831,5000	386621,7500
	1112	1373835,8600	386639,8300
	1113	1373835,6200	386639,8900
	1114	1373835,0900	386651,5200
	1115	1373835,4500	386652,8200
	1116	1373810,8500	386658,4600
	1117	1373811,7700	386663,2900
	1118	1373797,2600	386666,3200
	1119	1373786,0600	386670,8100
	1120	1373752,8600	386686,2400
	1121	1373752,4600	386685,5700
	1122	1373741,2800	386691,0300
	1123	1373737,9800	386684,1800

Сведения о характерных точках границ объекта	№ точки	Координаты	
		X	Y
	1124	1373732,9600	386679,6300
	1125	1373730,5700	386673,8100
	1126	1373705,0900	386684,4100
	1127	1373694,9300	386688,7000
	1128	1373677,3300	386646,2700
	1129	1373672,0100	386633,4600
	1130	1373669,0000	386626,1700
	1131	1373664,6500	386615,6800
	1132	1373689,1000	386607,1500
	1133	1373688,7700	386606,2000
	1134	1373690,6600	386605,5400
	1135	1373689,8900	386603,3200
	1136	1373688,0000	386603,9800
	1137	1373686,4400	386599,5400
	1138	1373683,5500	386591,2400
	1139	1373689,1700	386589,2700
	1140	1373692,0600	386597,5800
	1141	1373697,5800	386595,6500
	1142	1373703,0600	386593,7300
	1143	1373700,1700	386585,4400
	1144	1373701,3000	386585,0400
	1145	1373697,6100	386576,1000
	1146	1373772,7800	386550,5700
	1147	1373768,5100	386535,0100
	1148	1373770,3300	386534,0300
	1149	1373766,4000	386522,5700
	1150	1373786,5900	386516,6200
	1151	1373788,5700	386516,2800
	1152	1373794,2300	386515,3000
	1153	1373798,2900	386529,4100
	1154	1373798,3900	386529,7600
	1155	1373799,2100	386532,7000
	1156	1373799,8900	386535,2500
	1157	1373829,5500	386526,3500
	1158	1373870,7100	386513,1200
	1159	1373870,4900	386507,7400
	1160	1373870,4870	386507,7280
	1161	1373866,9140	386495,4240
	1162	1373860,3840	386496,6030
	1163	1373857,2630	386495,6100
	1164	1373855,4270	386496,1540
	1165	1373855,7160	386497,0920
	1166	1373800,0380	386513,5530
	1167	1373793,1470	386514,8020
	1168	1373784,4310	386516,3780

Сведения о характерных точках границ объекта	№ точки	Координаты	
		X	Y
	1169	1373774,3680	386519,4850
	1170	1373773,3720	386516,2650
	1171	1373775,7730	386515,4260
	1172	1373773,8750	386510,0020
	1173	1373762,1840	386514,0900
	1174	1373759,2280	386504,1950
	1175	1373768,2250	386501,8220
	1176	1373767,7910	386500,1690
	1177	1373773,8680	386498,5810
	1178	1373772,7400	386494,2590
	1179	1373766,6560	386495,8540
	1180	1373766,2390	386494,3030
	1181	1373808,0140	386482,9950
	1182	1373823,0010	386479,2320
	1183	1373821,9490	386473,5750
	1184	1373806,2470	386476,6480
	1185	1373763,5280	386488,2000
	1186	1373759,6440	386489,7410
	1187	1373752,5590	386491,5990
	1188	1373745,4270	386493,3760
	1189	1373704,7990	386505,4690
	1190	1373679,4390	386511,9840
	1191	1373644,2560	386520,2980
	1192	1373644,5230	386521,3060
	1193	1373637,9130	386522,4810
	1194	1373593,3210	386530,8320
	1195	1373587,7690	386526,7660
	1196	1373585,1370	386524,8460
	1197	1373582,3380	386521,2880
	1198	1373580,0020	386521,1670
	1199	1373573,8590	386519,9440
	1200	1373568,2930	386522,2480
	1201	1373563,4020	386524,2730
	1202	1373562,5510	386525,4600
	1203	1373559,1130	386525,7410
	1204	1373558,1090	386525,8210
	1034	1373555,0477	386525,9766
	1205	1373611,6910	387119,9530
	1206	1373616,1700	387134,4880
	1207	1373616,8670	387136,5130
	1208	1373618,4400	387157,6720
	1209	1373619,8250	387167,7772
	1210	1373620,2467	387170,8537
	1211	1373620,2475	387170,8560
	1212	1373625,7932	387181,9409

Сведения о характерных точках границ объекта	№ точки	Координаты	
		X	Y
	1213	1373639,1647	387180,0000
	1214	1373642,7647	387206,8589
	1215	1373633,7329	387210,2148
	1216	1373641,8535	387231,0599
	1217	1373642,5272	387230,8199
	1218	1373657,3278	387267,1677
	1219	1373658,9666	387267,2722
	1220	1373658,9090	387272,4723
	1221	1373659,9090	387272,4872
	1222	1373659,6799	387277,1147
	1223	1373665,1510	387288,4569
	1224	1373665,1517	387288,4585
	1225	1373665,7560	387288,1977
	1226	1373673,0138	387285,0651
	1227	1373674,1376	387285,2894
	1228	1373676,6437	387285,7894
	1229	1373708,6612	387283,6866
	1230	1373713,7672	387283,3527
	1231	1373713,8021	387282,3531
	1232	1373734,9761	387283,0291
	1233	1373735,2392	387276,7918
	1234	1373760,8956	387274,6841
	1235	1373773,4303	387274,5311
	1236	1373767,4496	387259,7490
	1237	1373793,8010	387249,2701
	1238	1373796,0132	387255,1843
	1239	1373797,5520	387254,6171
	1240	1373797,8979	387255,5625
	1241	1373798,0710	387256,0251
	1242	1373810,0084	387248,3117
	1243	1373818,5484	387235,1883
	1244	1373818,5497	387235,1878
	1245	1373818,5560	387235,1780
	1246	1373818,5590	387235,1770
	1247	1373819,1615	387234,2476
	1248	1373819,9881	387232,9777
	1249	1373819,9870	387232,9746
	1250	1373832,5085	387214,3681
	1251	1373800,8816	387167,2070
	1252	1373761,0477	387092,8815
	1253	1373749,2037	387065,0013
	1254	1373705,0030	387082,9680
	1255	1373621,9880	387119,2960
	1205	1373611,6910	387119,9530
	1256	1373679,4989	388871,5063

Сведения о характерных точках границ объекта	№ точки	Координаты	
		X	Y
	1257	1373726,8793	388909,5604
	1258	1373730,2370	388905,2626
	1259	1373735,2499	388898,8352
	1260	1373745,1030	388886,8879
	1261	1373745,4587	388886,5131
	1262	1373749,3107	388881,6016
	1263	1373761,8128	388867,0033
	1264	1373763,8665	388868,1252
	1265	1373765,1878	388867,8529
	1266	1373765,2397	388867,7956
	1267	1373767,8924	388864,9657
	1268	1373766,9960	388864,1121
	1269	1373767,3009	388863,7846
	1270	1373764,4052	388861,3829
	1271	1373762,9313	388856,8671
	1272	1373742,7680	388840,8062
	1273	1373717,8489	388821,6588
	1274	1373709,6814	388832,2410
	1275	1373702,6952	388841,2165
	1276	1373697,8284	388847,5761
	1277	1373696,9621	388848,6544
	1278	1373691,3335	388855,9308
	1279	1373685,8472	388862,9893
	1256	1373679,4989	388871,5063
	1280	1373680,9540	389102,2870
	1281	1373699,9260	389118,5290
	1282	1373700,7880	389117,4230
	1283	1373706,3980	389122,3940
	1284	1373693,9290	389137,0420
	1285	1373701,3170	389143,3890
	1286	1373702,1750	389142,3310
	1287	1373726,6880	389163,1360
	1288	1373735,5500	389151,8500
	1289	1373740,1160	389151,2770
	1290	1373760,5927	389169,1606
	1291	1373767,5390	389161,0000
	1292	1373781,3328	389144,4670
	1293	1373776,4810	389139,8520
	1294	1373778,1860	389138,3600
	1295	1373777,3570	389132,2600
	1296	1373786,0370	389122,2670
	1297	1373775,0470	389112,8610
	1298	1373775,2370	389108,1480
	1299	1373770,3790	389108,6010
	1300	1373760,0640	389100,1620

Сведения о характерных точках границ объекта	№ точки	Координаты	
		X	Y
	1301	1373761,7760	389098,1070
	1302	1373741,3720	389080,6130
	1303	1373749,3180	389071,4770
	1304	1373743,6930	389066,9910
	1305	1373736,1200	389075,9810
	1306	1373720,2200	389063,0560
	1307	1373716,0590	389059,6400
	1308	1373702,7220	389076,0030
	1309	1373697,4260	389071,7030
	1310	1373693,4330	389076,5470
	1311	1373698,5680	389080,8680
	1312	1373697,7140	389081,9340
	1313	1373689,0240	389084,5000
	1314	1373688,2860	389093,5590
	1280	1373680,9540	389102,2870
	1315	1373856,0398	383355,8170
	1316	1373861,8418	383401,1566
	1317	1374363,4876	383317,8139
	1318	1374353,8177	383274,2351
	1315	1373856,0398	383355,8170
	1319	1374105,8636	387234,0947
	1320	1374126,7266	387248,5282
	1321	1374201,3422	387145,2358
	1322	1374211,8350	387152,5300
	1323	1374230,5120	387165,8010
	1324	1374271,7430	387098,3850
	1325	1374256,1170	387087,9060
	1326	1374246,9342	387082,1215
	1327	1374264,2529	387058,1468
	1328	1374253,7700	387050,6250
	1329	1374242,2100	387043,6900
	1330	1374240,7360	387042,8070
	1331	1374207,0540	387088,8810
	1332	1374199,5270	387099,9260
	1333	1374189,9830	387112,1130
	1334	1374191,8216	387113,4988
	1335	1374161,2593	387156,2372
	1319	1374105,8636	387234,0947
	1336	1374354,7030	386695,2030
	1337	1374404,3470	386733,1770
	1338	1374407,6320	386728,8890
	1339	1374391,7360	386716,7380
	1340	1374400,2440	386705,6130
	1341	1374416,1370	386717,7740
	1342	1374432,3450	386730,8263

Сведения о характерных точках границ объекта	№ точки	Координаты	
		X	Y
	1343	1374416,1400	386717,7700
	1344	1374419,4110	386713,4750
	1345	1374369,7710	386675,5000
	1346	1374366,4890	386679,7960
	1347	1374360,9300	386675,5440
	1348	1374354,8490	386683,4830
	1349	1374360,4190	386687,7390
	1336	1374354,7030	386695,2030
	1350	1374360,9042	386675,5223
	1351	1374360,9281	386675,5424
	1352	1374360,9300	386675,5400
	1350	1374360,9042	386675,5223
	1353	1374410,4900	386751,7780
	1354	1374434,4560	386771,1480
	1355	1374469,7700	386800,1800
	1356	1374475,5620	386804,9150
	1357	1374566,9660	386879,5610
	1358	1374579,6710	386858,6720
	1359	1374581,4908	386855,6767
	1360	1374584,9490	386849,9850
	1361	1374589,7890	386842,0390
	1362	1374550,7850	386805,4580
	1363	1374518,5410	386779,3750
	1364	1374510,7590	386773,0900
	1365	1374504,6860	386768,1630
	1366	1374498,8640	386763,4580
	1367	1374461,4220	386733,1700
	1368	1374449,5820	386724,0160
	1369	1374444,0300	386719,6320
	1370	1374438,3140	386725,1040
	1371	1374432,3450	386730,8263
	1372	1374414,8230	386747,6130
	1353	1374410,4900	386751,7780
	1373	1374449,1580	389790,0010
	1374	1374456,8761	389798,7444
	1375	1374513,6634	389727,0188
	1376	1374522,4420	389715,9309
	1377	1374522,4460	389715,9280
	1378	1374553,5080	389740,3390
	1379	1374578,8610	389760,2760
	1380	1374584,7606	389764,9421
	1381	1374572,3144	389779,1216
	1382	1374533,7892	389823,0102
	1383	1374550,4421	389845,7204
	1384	1374531,7493	389865,1651

Сведения о характерных точках границ объекта	№ точки	Координаты	
		X	Y
	1385	1374531,7524	389865,1675
	1386	1374531,7500	389865,1700
	1387	1374591,7300	389916,8400
	1388	1374591,7300	389916,8500
	1389	1374621,5600	389942,5700
	1390	1374641,2779	389965,2038
	1391	1374683,2401	389913,0399
	1392	1374738,7500	389841,8300
	1393	1374750,0600	389826,4200
	1394	1374760,8600	389812,5900
	1395	1374760,5800	389812,3600
	1396	1374765,3900	389806,6000
	1397	1374765,7100	389806,8700
	1398	1374767,0600	389805,2600
	1399	1374766,7200	389804,9700
	1400	1374767,7400	389803,7600
	1401	1374768,6800	389804,5500
	1402	1374769,9300	389802,9100
	1403	1374772,2900	389799,3200
	1404	1374801,7500	389761,2600
	1405	1374816,3500	389743,1800
	1406	1374825,4700	389731,1700
	1407	1374825,4700	389731,1600
	1408	1374827,7200	389727,7000
	1409	1374829,1500	389725,4900
	1410	1374829,9900	389725,9200
	1411	1374835,8500	389718,3000
	1412	1374842,0100	389709,8800
	1413	1374869,8936	389673,4031
	1414	1374857,9046	389663,6711
	1415	1374741,6739	389569,3216
	1416	1374657,3772	389500,9486
	1417	1374608,3600	389566,0100
	1418	1374608,3252	389566,0448
	1419	1374553,1060	389637,0300
	1420	1374552,5607	389636,5818
	1421	1374548,4160	389641,9100
	1422	1374544,6930	389646,6910
	1423	1374526,7430	389669,7560
	1424	1374515,1570	389684,6480
	1425	1374469,6677	389743,1287
	1426	1374477,1970	389749,2750
	1427	1374477,2270	389749,3150
	1428	1374478,7740	389750,5890
	1429	1374463,4000	389769,5210

Сведения о характерных точках границ объекта	№ точки	Координаты	
		X	Y
	1430	1374464,1740	389770,0720
	1431	1374463,6410	389775,1930
	1432	1374450,5780	389789,7390
	1373	1374449,1580	389790,0010
	1433	1374463,6710	383254,9017
	1434	1374472,2996	383295,9862
	1435	1374730,1146	383300,5348
	1436	1374688,6083	383217,4856
	1433	1374463,6710	383254,9017
	1437	1374575,4471	388484,2598
	1438	1374677,2239	388492,4328
	1439	1374682,9870	388455,0913
	1440	1374780,8879	388321,5736
	1441	1374659,3275	388233,5298
	1442	1374640,4070	388257,9580
	1443	1374639,5130	388258,8190
	1444	1374639,0790	388258,4320
	1445	1374629,8810	388270,8280
	1446	1374620,5840	388282,5990
	1447	1374622,5260	388286,5960
	1448	1374626,5590	388289,7160
	1449	1374639,6190	388299,8090
	1450	1374640,5600	388298,5020
	1451	1374640,3630	388298,2830
	1452	1374652,6050	388307,2330
	1453	1374655,5094	388309,2136
	1454	1374611,8088	388368,0144
	1455	1374598,4635	388358,7479
	1456	1374589,7630	388370,0780
	1457	1374587,9605	388372,9352
	1458	1374588,6800	388380,1300
	1459	1374588,9200	388382,5280
	1460	1374588,9198	388382,5280
	1461	1374588,9200	388382,5300
	1462	1374586,9291	388382,3240
	1463	1374584,7019	388382,0959
	1437	1374575,4471	388484,2598
	1464	1374650,9800	387656,4675
	1465	1374690,4196	387685,2214
	1466	1374719,5684	387648,2071
	1467	1374772,0451	387686,0382
	1468	1374816,4899	387625,2195
	1469	1374895,2666	387688,7269
	1470	1374935,0173	387657,7519
	1471	1374815,5227	387509,7219

Сведения о характерных точках границ объекта	№ точки	Координаты	
		X	Y
	1472	1374775,6542	387557,9084
	1473	1374773,9447	387556,5097
	1474	1374743,2348	387533,9902
	1464	1374650,9800	387656,4675
	1475	1374683,2400	389913,0400
	1476	1374683,2401	389913,0400
	1477	1374683,2401	389913,0399
	1475	1374683,2400	389913,0400
	1478	1374831,1281	383302,0021
	1479	1375186,6838	383306,9909
	1480	1375169,1291	383196,6499
	1481	1374833,2109	383191,6610
	1478	1374831,1281	383302,0021
	1482	1374854,2921	388506,6519
	1483	1375256,1912	388538,9255
	1484	1375267,1754	388520,7936
	1485	1375122,3880	388410,7256
	1486	1375112,4030	388423,0140
	1487	1375106,0160	388431,4900
	1488	1375061,8070	388505,2890
	1489	1375058,2820	388504,9954
	1490	1375084,5030	388462,2990
	1491	1375084,3114	388461,8744
	1492	1375075,6150	388442,5970
	1493	1375075,6110	388442,0820
	1494	1375075,6548	388435,6784
	1495	1375075,6590	388435,0700
	1496	1375075,0032	388434,5757
	1497	1375073,9980	388433,8180
	1498	1375066,7442	388428,3801
	1499	1375055,2627	388419,7760
	1500	1375039,9219	388408,2756
	1501	1375028,0190	388399,3550
	1502	1375028,0202	388399,3534
	1503	1375028,0191	388399,3526
	1504	1375036,6056	388387,9005
	1505	1375036,6091	388387,9035
	1506	1375036,6110	388387,9010
	1507	1375037,9104	388388,9827
	1508	1375040,5647	388384,4040
	1509	1375041,2319	388383,2482
	1510	1375041,0781	388383,1324
	1511	1375038,9000	388381,4960
	1512	1375038,9017	388381,4938
	1513	1375038,8987	388381,4915

Сведения о характерных точках границ объекта	№ точки	Координаты	
		X	Y
	1514	1375040,3131	388379,6442
	1515	1375041,1840	388378,5030
	1516	1375042,1738	388379,2508
	1517	1375042,1747	388379,2501
	1518	1375044,8160	388376,0100
	1519	1375057,3541	388361,2865
	1520	1374956,9421	388284,9529
	1521	1374945,2482	388301,1510
	1522	1374908,8409	388351,5817
	1523	1374908,8167	388351,6152
	1524	1374908,8100	388351,6100
	1525	1374866,6800	388409,9600
	1526	1374858,5400	388423,6700
	1527	1374858,3420	388427,2269
	1528	1374854,9800	388487,6300
	1529	1374854,8600	388489,7800
	1530	1374854,7800	388491,3600
	1531	1374854,6857	388494,3161
	1482	1374854,2921	388506,6519
	1532	1375041,6200	389805,2900
	1533	1375042,2500	389807,0100
	1534	1375043,8800	389808,5300
	1535	1375050,9400	389810,5300
	1536	1375059,4043	389812,5915
	1537	1375065,5034	389814,0817
	1538	1375071,9296	389815,6520
	1539	1375057,4616	389875,1739
	1540	1375135,1635	389892,7936
	1541	1375136,7960	389889,1320
	1542	1375151,2250	389895,5990
	1543	1375148,9070	389900,7820
	1544	1375147,1110	389903,8480
	1545	1375146,1950	389908,1230
	1546	1375146,3010	389912,3380
	1547	1375147,7460	389916,9480
	1548	1375151,7030	389920,5580
	1549	1375199,7735	389955,8488
	1550	1375182,7860	389976,4760
	1551	1375162,9920	389989,0390
	1552	1375161,5250	390011,6660
	1553	1375157,5540	390022,6340
	1554	1375144,1510	390036,4060
	1555	1375142,0520	390041,6580
	1556	1375148,0160	390048,2830
	1557	1375144,5850	390052,1660

Сведения о характерных точках границ объекта	№ точки	Координаты	
		X	Y
	1558	1375141,7750	390056,1700
	1559	1375139,2310	390060,6960
	1560	1375138,6390	390062,5210
	1561	1375094,4061	390125,7836
	1562	1375175,6712	390188,5884
	1563	1375251,8321	390092,7014
	1564	1375318,9603	389999,7036
	1565	1375383,9687	390036,6551
	1566	1375383,9190	390036,7380
	1567	1375381,4120	390043,4390
	1568	1375385,3830	390045,4140
	1569	1375393,5011	390049,4456
	1570	1375391,1790	390052,3300
	1571	1375396,7130	390056,4330
	1572	1375399,2350	390058,2760
	1573	1375412,1340	390067,9010
	1574	1375412,9880	390070,1390
	1575	1375414,9810	390071,6940
	1576	1375417,1670	390071,7480
	1577	1375419,7040	390072,6610
	1578	1375417,9010	390063,5940
	1579	1375418,3196	390063,0160
	1580	1375439,9207	390079,3045
	1581	1375440,0460	390079,3990
	1582	1375449,6230	390087,3850
	1583	1375459,4050	390094,6670
	1584	1375466,2472	390085,5171
	1585	1375489,9121	390097,2539
	1586	1375499,6576	390102,0871
	1587	1375598,8991	390178,7815
	1588	1375600,1600	390179,7450
	1589	1375600,1493	390179,7810
	1590	1375598,7330	390234,7140
	1591	1375599,5430	390244,5940
	1592	1375600,3610	390254,6030
	1593	1375600,9345	390260,7097
	1594	1375676,2424	390205,8535
	1595	1375679,5200	390210,7500
	1596	1375673,6900	390214,6400
	1597	1375671,5100	390219,6900
	1598	1375678,9200	390246,0100
	1599	1375677,1400	390254,8300
	1600	1375673,5900	390254,1200
	1601	1375670,7100	390277,7700
	1602	1375669,1600	390288,8100

Сведения о характерных точках границ объекта	№ точки	Координаты	
		X	Y
	1603	1375683,0500	390289,6900
	1604	1375682,7400	390301,3800
	1605	1375786,9900	390378,4700
	1606	1375786,9377	390378,4547
	1607	1375786,9930	390378,4760
	1608	1375792,5621	390376,1015
	1609	1375799,7310	390373,0450
	1610	1375802,2420	390371,6840
	1611	1375823,6069	390363,4872
	1612	1375844,7980	390355,3570
	1613	1375926,5800	390369,0340
	1614	1376050,5568	390370,7915
	1615	1376049,9790	390378,5890
	1616	1376065,3270	390377,7430
	1617	1376064,6963	390370,9920
	1618	1376091,0810	390371,3660
	1619	1376186,0076	390370,9025
	1620	1376213,3279	390377,9919
	1621	1376250,9839	390372,6683
	1622	1376297,8987	390380,1737
	1623	1376341,0282	390387,0734
	1624	1376381,9228	390389,5787
	1625	1376408,3238	390391,0641
	1626	1376419,7694	390391,7081
	1627	1376419,3950	390397,7920
	1628	1376417,8947	390418,1106
	1629	1376428,1845	390425,9862
	1630	1376428,1800	390428,2200
	1631	1376424,9700	390447,6000
	1632	1376429,7200	390447,6700
	1633	1376433,9300	390444,8300
	1634	1376438,9900	390443,9700
	1635	1376443,5100	390443,2100
	1636	1376444,9597	390438,8256
	1637	1376500,2606	390481,1519
	1638	1376491,0503	390480,4589
	1639	1376490,9400	390477,2600
	1640	1376485,7600	390475,2000
	1641	1376485,8533	390480,0679
	1642	1376441,7810	390476,7520
	1643	1376434,9040	390473,3760
	1644	1376438,2220	390463,2370
	1645	1376414,0080	390453,9660
	1646	1376411,3430	390465,6460
	1647	1376409,5694	390471,2796

Сведения о характерных точках границ объекта	№ точки	Координаты	
		X	Y
	1648	1376375,8902	390461,2912
	1649	1376294,6860	390465,4120
	1650	1376286,9950	390465,1930
	1651	1376280,4465	390463,6387
	1652	1376232,8227	390452,3350
	1653	1376223,5863	390451,7510
	1654	1376183,2920	390449,2034
	1655	1375942,7600	390447,4940
	1656	1375910,9500	390453,2210
	1657	1375878,8960	390457,9770
	1658	1375843,8120	390464,4990
	1659	1375838,0850	390464,8460
	1660	1375831,6133	390462,2681
	1661	1375830,3392	390462,3959
	1662	1375830,0023	390461,6263
	1663	1375825,5330	390459,8460
	1664	1375880,7881	390542,8073
	1665	1375885,8387	390538,3418
	1666	1375983,0992	390521,9996
	1667	1375983,1000	390522,0020
	1668	1376013,4513	390523,6287
	1669	1376137,2500	390528,6520
	1670	1376200,7530	390532,0210
	1671	1376216,0430	390532,8270
	1672	1376219,7165	390533,0217
	1673	1376281,1920	390536,2800
	1674	1376282,4030	390536,3500
	1675	1376282,5355	390536,3572
	1676	1376285,4110	390536,5140
	1677	1376290,7000	390536,7880
	1678	1376545,7661	390542,9623
	1679	1376550,3688	390550,2159
	1680	1376551,2190	390550,3400
	1681	1376579,2650	390560,0640
	1682	1376637,0230	390577,8390
	1683	1376636,9540	390579,1060
	1684	1376634,1360	390629,7310
	1685	1376633,3800	390642,7330
	1686	1376632,7340	390650,0140
	1687	1376632,1100	390657,1460
	1688	1376632,1351	390657,1437
	1689	1376631,2160	390668,0850
	1690	1376631,1540	390669,4910
	1691	1376630,7560	390678,4410
	1692	1376630,7300	390678,9410

Сведения о характерных точках границ объекта	№ точки	Координаты	
		X	Y
	1693	1376632,0820	390678,9922
	1694	1376637,0763	390686,8630
	1695	1376653,0182	390711,9867
	1696	1376716,3524	390783,9849
	1697	1376723,5830	390792,2725
	1698	1376777,5175	390853,5173
	1699	1376787,0383	390864,4240
	1700	1376839,8918	390924,5413
	1701	1376849,1385	390935,0588
	1702	1376863,4168	390951,2987
	1703	1376881,0462	390971,3502
	1704	1376913,0958	391009,8979
	1705	1377034,3568	391148,6889
	1706	1377051,5640	391160,9490
	1707	1377058,6450	391152,2290
	1708	1377059,4230	391152,8860
	1709	1377076,7890	391167,4130
	1710	1377079,6000	391169,5520
	1711	1377085,2060	391173,8660
	1712	1377085,9110	391174,4100
	1713	1377089,7396	391177,1501
	1714	1377090,5240	391177,5600
	1715	1377091,0540	391177,9760
	1716	1377091,2070	391178,0820
	1717	1377096,7840	391182,3740
	1718	1377113,1760	391194,9340
	1719	1377114,9060	391196,2330
	1720	1377118,3700	391198,8320
	1721	1377129,0470	391208,0340
	1722	1377147,3539	391223,0069
	1723	1377155,3270	391229,5280
	1724	1377156,7210	391227,9120
	1725	1377156,1920	391227,2220
	1726	1377156,2125	391227,1982
	1727	1377161,3340	391221,2470
	1728	1377167,5720	391213,9870
	1729	1377177,6060	391221,9360
	1730	1377194,6920	391235,2990
	1731	1377193,5890	391236,6420
	1732	1377206,3350	391244,6910
	1733	1377211,1075	391248,8021
	1734	1377221,7820	391257,1330
	1735	1377233,2650	391265,8500
	1736	1377233,7781	391266,2498
	1737	1377234,5060	391265,8200

Сведения о характерных точках границ объекта	№ точки	Координаты	
		X	Y
	1738	1377241,5228	391256,1800
	1739	1377245,4600	391250,7710
	1740	1377252,6250	391242,4750
	1741	1377256,4640	391246,7890
	1742	1377262,0560	391239,8540
	1743	1377262,2930	391240,0510
	1744	1377266,5420	391243,2090
	1745	1377269,4040	391245,3480
	1746	1377269,8560	391245,3550
	1747	1377276,4370	391250,6440
	1748	1377280,8460	391254,1770
	1749	1377282,6640	391255,5890
	1750	1377286,6280	391258,6880
	1751	1377292,4610	391251,3300
	1752	1377293,3620	391250,6250
	1753	1377294,7960	391248,9131
	1754	1377316,2481	391253,2686
	1755	1377392,7471	391267,8444
	1756	1377405,4940	391251,3370
	1757	1377417,8380	391261,2400
	1758	1377423,1061	391265,4664
	1759	1377445,7447	391234,6274
	1760	1377517,5676	391291,9562
	1761	1377531,0853	391302,9252
	1762	1377577,0179	391340,1976
	1763	1377576,5500	391340,7200
	1764	1377572,7400	391346,5500
	1765	1377572,1000	391345,8000
	1766	1377570,9400	391347,6800
	1767	1377571,6300	391347,9400
	1768	1377553,2200	391371,0600
	1769	1377537,9200	391389,8800
	1770	1377537,6000	391389,4800
	1771	1377536,5600	391390,9000
	1772	1377536,9600	391391,0700
	1773	1377525,1900	391406,6900
	1774	1377525,5800	391407,6900
	1775	1377523,6300	391410,3500
	1776	1377492,4100	391449,3600
	1777	1377490,3200	391452,2600
	1778	1377489,4900	391453,8800
	1779	1377487,7000	391454,7300
	1780	1377476,1600	391469,5000
	1781	1377476,6800	391469,8700
	1782	1377475,5800	391471,2300

Сведения о характерных точках границ объекта	№ точки	Координаты	
		X	Y
	1783	1377475,0400	391470,8400
	1784	1377467,6200	391480,1300
	1785	1377458,2800	391491,9200
	1786	1377458,4200	391492,0300
	1787	1377438,9100	391516,3700
	1788	1377438,4500	391516,9700
	1789	1377439,2200	391517,5000
	1790	1377437,6500	391519,5900
	1791	1377436,8500	391519,0300
	1792	1377434,7000	391521,8700
	1793	1377425,1526	391532,7033
	1794	1377417,4000	391541,5000
	1795	1377411,9200	391548,3900
	1796	1377413,1600	391549,0700
	1797	1377397,7700	391568,6200
	1798	1377399,4200	391569,5600
	1799	1377395,9400	391573,9400
	1800	1377394,4500	391572,6500
	1801	1377390,2700	391578,1000
	1802	1377389,2100	391576,9200
	1803	1377387,1500	391579,5600
	1804	1377394,8200	391585,5000
	1805	1377388,0149	391594,0201
	1806	1377296,4868	391708,6145
	1807	1377289,3100	391717,6000
	1808	1377285,4200	391713,7000
	1809	1377268,0200	391735,8700
	1810	1377233,8400	391778,2500
	1811	1377230,8400	391778,3600
	1812	1377214,7400	391799,5400
	1813	1377215,1000	391799,8300
	1814	1377203,3300	391815,2700
	1815	1377204,2200	391815,9500
	1816	1377202,0100	391818,7800
	1817	1377201,1500	391818,1000
	1818	1377176,2500	391850,9900
	1819	1377174,8000	391849,8200
	1820	1377171,8400	391851,4200
	1821	1377166,0600	391847,1300
	1822	1377164,0500	391849,4800
	1823	1377162,4700	391851,2700
	1824	1377163,6600	391852,3300
	1825	1377163,6200	391852,3700
	1826	1377164,0800	391852,7200
	1827	1377162,4600	391854,4800

Сведения о характерных точках границ объекта	№ точки	Координаты	
		X	Y
	1828	1377160,8500	391853,0900
	1829	1377157,5500	391856,8000
	1830	1377156,6358	391857,7964
	1831	1377155,4500	391856,7800
	1832	1377146,3500	391868,3400
	1833	1377146,5900	391868,5300
	1834	1377137,6900	391879,9000
	1835	1377126,2500	391894,5200
	1836	1377126,3800	391894,6300
	1837	1377146,7500	391868,5700
	1838	1377124,8199	391896,6299
	1839	1377124,6800	391896,5300
	1840	1377117,0900	391906,2400
	1841	1377113,3700	391911,0000
	1842	1377114,3900	391911,8000
	1843	1377113,0600	391914,3200
	1844	1377112,0100	391913,2500
	1845	1377104,5326	391922,3183
	1846	1377108,3580	391925,2730
	1847	1377111,6180	391921,5790
	1848	1377122,1323	391929,3830
	1849	1377143,5110	391945,2570
	1850	1377143,5100	391945,2500
	1851	1377162,2800	391920,0400
	1852	1377164,1200	391921,2100
	1853	1377202,1600	391872,9200
	1854	1377211,5700	391860,9800
	1855	1377210,7000	391860,2600
	1856	1377213,8700	391856,1200
	1857	1377213,0800	391855,4100
	1858	1377216,5200	391851,1900
	1859	1377217,1300	391851,8200
	1860	1377245,1200	391816,0800
	1861	1377246,0700	391816,9000
	1862	1377251,6900	391810,0600
	1863	1377296,3200	391754,2100
	1864	1377301,3700	391749,0500
	1865	1377363,4900	391669,5800
	1866	1377375,1000	391653,6800
	1867	1377375,2009	391653,5508
	1868	1377457,8000	391547,7700
	1869	1377482,5200	391515,9900
	1870	1377483,9200	391517,2500
	1871	1377487,9100	391511,8900
	1872	1377493,4000	391507,0000

Сведения о характерных точках границ объекта	№ точки	Координаты	
		X	Y
	1873	1377490,9400	391505,0900
	1874	1377518,0500	391468,7200
	1875	1377518,6883	391467,4713
	1876	1377520,2210	391468,7170
	1877	1377534,3500	391480,2000
	1878	1377535,7246	391481,3073
	1879	1377530,0100	391500,2300
	1880	1377549,8067	391546,2004
	1881	1377556,4813	391561,7040
	1882	1377561,5475	391573,4673
	1883	1377561,5460	391573,4679
	1884	1377561,5460	391573,4680
	1885	1377561,2722	391573,5748
	1886	1377561,2731	391573,5766
	1887	1377559,9400	391574,0900
	1888	1377563,5924	391582,2728
	1889	1377565,0391	391581,7565
	1890	1377565,0394	391581,7573
	1891	1377566,4193	391581,2640
	1892	1377570,1300	391579,9400
	1893	1377572,0223	391580,5796
	1894	1377575,1163	391581,6323
	1895	1377575,5866	391581,7926
	1896	1377575,7154	391581,8349
	1897	1377575,7300	391581,8400
	1898	1377575,7304	391581,8398
	1899	1377575,7340	391581,8410
	1900	1377580,2120	391580,1047
	1901	1377581,1800	391579,7300
	1902	1377581,5205	391579,5974
	1903	1377587,4240	391577,3080
	1904	1377592,1880	391575,6140
	1905	1377637,6230	391557,8240
	1906	1377646,3130	391554,4139
	1907	1377650,3300	391552,8400
	1908	1377650,3291	391552,8380
	1909	1377672,0518	391544,3137
	1910	1377478,3385	391033,1647
	1911	1377437,5002	391082,6391
	1912	1377447,7987	391089,1517
	1913	1377504,3580	391124,9190
	1914	1377484,3560	391145,0240
	1915	1377471,1060	391161,4300
	1916	1377469,7190	391160,6090
	1917	1377461,2400	391172,6800

Сведения о характерных точках границ объекта	№ точки	Координаты	
		X	Y
	1918	1377467,1407	391180,9707
	1919	1377467,2150	391181,0750
	1920	1377441,6125	391211,5902
	1921	1377438,5920	391215,1902
	1922	1377438,5880	391215,1950
	1923	1377399,1458	391207,4867
	1924	1377358,1100	391199,4670
	1925	1377338,0530	391190,6090
	1926	1377332,6440	391198,0470
	1927	1377327,9207	391194,0255
	1928	1377295,4343	391187,8460
	1929	1377293,1700	391190,6200
	1930	1377287,8759	391186,4082
	1931	1377257,1294	391180,5597
	1932	1377228,9002	391170,7567
	1933	1377211,6964	391163,1637
	1934	1377209,1900	391161,4100
	1935	1377208,8209	391161,8946
	1936	1377201,2470	391158,5518
	1937	1377140,5251	391124,8025
	1938	1377134,3650	391118,8170
	1939	1377133,6270	391119,4040
	1940	1377133,6233	391119,4069
	1941	1377133,1304	391118,9943
	1942	1377132,5980	391119,4810
	1943	1377130,6160	391117,9630
	1944	1377124,2610	391113,0750
	1945	1377120,7540	391116,2870
	1946	1377119,7900	391114,8270
	1947	1377119,3780	391115,2800
	1948	1377117,5820	391112,3560
	1949	1377121,5328	391109,2873
	1950	1377115,6064	391104,3271
	1951	1377115,2000	391103,8600
	1952	1377115,0600	391103,7900
	1953	1377114,8912	391103,7285
	1954	1377093,4222	391085,7593
	1955	1377029,4113	391012,8756
	1956	1377026,7010	391015,2730
	1957	1376998,6790	390984,2410
	1958	1377001,5970	390981,4936
	1959	1376995,3397	390974,0810
	1960	1376977,3809	390953,6329
	1961	1376977,4052	390953,6116
	1962	1376965,2571	390939,4634

Сведения о характерных точках границ объекта	№ точки	Координаты	
		X	Y
	1963	1376962,1390	390942,1860
	1964	1376956,1100	390934,7730
	1965	1376952,8430	390931,0860
	1966	1376951,2290	390929,2060
	1967	1376949,3130	390926,9980
	1968	1376942,3020	390918,8620
	1969	1376936,6990	390912,2300
	1970	1376926,3800	390901,5320
	1971	1376924,6650	390899,0650
	1972	1376923,0190	390896,7000
	1973	1376922,7616	390896,4076
	1974	1376919,6930	390892,9220
	1975	1376916,3540	390889,1220
	1976	1376910,2760	390882,2020
	1977	1376913,2304	390879,6309
	1978	1376903,6453	390868,6989
	1979	1376900,3700	390871,6090
	1980	1376897,8023	390869,1112
	1981	1376893,7930	390865,2110
	1982	1376887,9900	390858,1410
	1983	1376879,8610	390847,4720
	1984	1376876,3350	390843,3400
	1985	1376874,5060	390841,1870
	1986	1376874,0060	390840,5990
	1987	1376876,8652	390838,1557
	1988	1376840,7279	390796,9407
	1989	1376837,9700	390799,2990
	1990	1376830,1040	390789,8310
	1991	1376832,3601	390787,8542
	1992	1376826,5991	390781,2632
	1993	1376826,2970	390780,9180
	1994	1376826,2972	390780,9178
	1995	1376826,2913	390780,9110
	1996	1376824,1730	390782,6770
	1997	1376820,7350	390778,5310
	1998	1376822,7478	390776,8570
	1999	1376805,2480	390756,8358
	2000	1376786,9390	390736,2350
	2001	1376764,1564	390709,8237
	2002	1376764,2070	390708,3340
	2003	1376762,8275	390708,3033
	2004	1376760,1862	390705,2814
	2005	1376760,2320	390704,0270
	2006	1376759,1156	390704,0565
	2007	1376753,3778	390697,4960

Сведения о характерных точках границ объекта	№ точки	Координаты	
		X	Y
	2008	1376739,7740	390681,5690
	2009	1376727,2800	390667,5490
	2010	1376726,9161	390667,1340
	2011	1376726,9330	390647,3240
	2012	1376719,4000	390646,0800
	2013	1376715,8590	390645,4810
	2014	1376706,5807	390643,9435
	2015	1376697,2718	390633,3028
	2016	1376693,2164	390627,5527
	2017	1376693,4040	390628,6360
	2018	1376693,7880	390636,7320
	2019	1376692,9370	390640,5500
	2020	1376688,9400	390639,6700
	2021	1376683,8090	390638,5460
	2022	1376681,5600	390638,0460
	2023	1376681,4730	390633,8480
	2024	1376681,1260	390616,9340
	2025	1376681,0820	390615,0910
	2026	1376681,0420	390612,8390
	2027	1376682,6110	390601,2580
	2028	1376684,3198	390595,4286
	2029	1376679,0004	390593,4812
	2030	1376679,2420	390592,3110
	2031	1376666,6170	390587,4720
	2032	1376666,4930	390588,8150
	2033	1376665,6532	390588,4711
	2034	1376645,7507	390559,7080
	2035	1376634,4009	390555,8776
	2036	1376634,4000	390555,8800
	2037	1376624,1800	390552,3300
	2038	1376621,6800	390551,4700
	2039	1376627,4459	390534,2972
	2040	1376579,0717	390465,7078
	2041	1376565,9350	390464,1600
	2042	1376567,9495	390449,9377
	2043	1376533,4887	390401,0760
	2044	1376534,5086	390386,5823
	2045	1376527,6870	390386,2030
	2046	1376527,5402	390380,2496
	2047	1376526,9790	390357,4810
	2048	1376546,7950	390355,3060
	2049	1376546,9379	390363,1361
	2050	1376565,9788	390361,8329
	2051	1376581,6122	390360,7630
	2052	1376582,4040	390349,2180

Сведения о характерных точках границ объекта	№ точки	Координаты	
		X	Y
	2053	1376596,2340	390348,7620
	2054	1376593,9058	390359,8577
	2055	1376634,5749	390354,1045
	2056	1376634,3620	390353,9010
	2057	1376632,6170	390352,2360
	2058	1376629,7780	390349,5350
	2059	1376630,1170	390337,5090
	2060	1376638,7750	390335,5410
	2061	1376638,9790	390335,4970
	2062	1376645,5890	390333,9860
	2063	1376650,7320	390332,8220
	2064	1376653,2730	390335,3080
	2065	1376675,9280	390335,1580
	2066	1376679,5062	390344,0663
	2067	1376695,2325	390339,5964
	2068	1376700,3562	390335,1533
	2069	1376700,3000	390335,1000
	2070	1376701,8900	390333,8500
	2071	1376711,9100	390322,7300
	2072	1376715,5600	390319,0700
	2073	1376715,8600	390319,3400
	2074	1376727,5000	390330,1500
	2075	1376727,7506	390330,3537
	2076	1376729,3655	390329,8947
	2077	1376757,3393	390316,9800
	2078	1376757,1900	390316,8500
	2079	1376762,5800	390310,7600
	2080	1376759,1800	390307,8000
	2081	1376764,4000	390301,8600
	2082	1376764,5300	390301,7600
	2083	1376773,1987	390309,6582
	2084	1376785,6025	390303,9317
	2085	1376793,1440	390309,6080
	2086	1376804,8100	390319,2400
	2087	1376806,6790	390316,9660
	2088	1376808,9160	390314,2250
	2089	1376809,8940	390315,0320
	2090	1376812,2370	390312,1700
	2091	1376805,1560	390306,3520
	2092	1376807,8680	390303,3850
	2093	1376807,0910	390302,5890
	2094	1376817,8904	390289,0253
	2095	1376818,9737	390288,5252
	2096	1376846,0653	390269,6804
	2097	1376846,0290	390269,6510

Сведения о характерных точках границ объекта	№ точки	Координаты	
		X	Y
	2098	1376849,6320	390265,3550
	2099	1376860,8880	390252,0370
	2100	1376870,1260	390240,7870
	2101	1376873,0430	390236,8200
	2102	1376873,7550	390237,3490
	2103	1376877,4010	390232,3340
	2104	1376882,9490	390225,3440
	2105	1376891,8840	390231,8340
	2106	1376892,9210	390230,5640
	2107	1376897,1070	390226,2680
	2108	1376900,5852	390228,4754
	2109	1376940,8493	390188,1401
	2110	1376941,1051	390187,8806
	2111	1376964,8910	390158,1620
	2112	1376968,6620	390158,2320
	2113	1376970,9152	390159,5841
	2114	1376971,5709	390158,8747
	2115	1376971,4572	390158,7820
	2116	1376974,7570	390154,8205
	2117	1376979,0716	390149,8739
	2118	1376979,6720	390149,1827
	2119	1376990,5283	390134,1518
	2120	1376992,1305	390132,0153
	2121	1376994,0085	390129,4928
	2122	1376991,0442	390127,0581
	2123	1376997,5962	390118,9643
	2124	1376998,7275	390117,5509
	2125	1377002,9952	390121,1153
	2126	1377003,0673	390121,1767
	2127	1377012,2926	390115,6501
	2128	1377014,0020	390116,9900
	2129	1377014,8640	390116,0300
	2130	1377015,9590	390114,8220
	2131	1377017,2910	390113,3510
	2132	1377017,6230	390112,9500
	2133	1377022,5070	390106,9820
	2134	1377023,7440	390105,4710
	2135	1377023,2000	390105,0330
	2136	1377026,2000	390101,5800
	2137	1377026,5928	390101,1404
	2138	1377028,0040	390099,5610
	2139	1377033,1680	390093,7620
	2140	1377037,0770	390085,7610
	2141	1377048,7210	390073,6790
	2142	1377056,9850	390060,2800

Сведения о характерных точках границ объекта	№ точки	Координаты	
		X	Y
	2143	1377113,9100	390063,9450
	2144	1377043,7100	389961,8000
	2145	1377027,3500	389980,3100
	2146	1377021,5000	389986,8100
	2147	1377016,0000	389992,8300
	2148	1377010,4800	389998,7300
	2149	1377004,8100	390004,8300
	2150	1376997,6500	390012,5300
	2151	1376963,1200	390050,2600
	2152	1376931,4600	390084,0700
	2153	1376921,0400	390095,1900
	2154	1376905,0200	390112,4600
	2155	1376887,3600	390131,5000
	2156	1376887,8900	390132,1000
	2157	1376880,5300	390139,7400
	2158	1376849,5800	390168,4300
	2159	1376828,8400	390185,1600
	2160	1376814,2400	390196,9300
	2161	1376776,3700	390221,9600
	2162	1376736,6900	390242,6700
	2163	1376708,9000	390255,2400
	2164	1376678,2600	390265,3200
	2165	1376634,3400	390275,7600
	2166	1376612,0800	390278,6300
	2167	1376583,9500	390282,2600
	2168	1376533,8600	390286,3700
	2169	1376491,6722	390285,4317
	2170	1376488,9000	390285,3700
	2171	1376458,0365	390283,6274
	2172	1376457,2640	390283,5840
	2173	1376442,8988	390287,7603
	2174	1376437,9810	390289,1900
	2175	1376410,5290	390282,0430
	2176	1376405,0030	390280,6600
	2177	1376386,4527	390279,5977
	2178	1376377,0700	390279,0700
	2179	1376334,0424	390282,3208
	2180	1376333,6200	390280,1500
	2181	1376323,5400	390282,2000
	2182	1376319,2100	390282,8300
	2183	1376319,3404	390283,4315
	2184	1376318,1443	390283,5219
	2185	1376317,9800	390283,0700
	2186	1376316,0548	390283,6797
	2187	1376312,6100	390283,9400

Сведения о характерных точках границ объекта	№ точки	Координаты	
		X	Y
	2188	1376312,5479	390283,9244
	2189	1376312,5239	390283,9262
	2190	1376295,1656	390279,5664
	2191	1376280,3230	390268,0890
	2192	1376277,1260	390265,3370
	2193	1376266,7230	390257,1790
	2194	1376260,1310	390252,1500
	2195	1376246,6520	390241,5940
	2196	1376218,8200	390219,7160
	2197	1376215,8680	390217,5190
	2198	1376212,2830	390214,8360
	2199	1376209,3450	390212,2220
	2200	1376187,7920	390195,3850
	2201	1376183,8640	390192,3010
	2202	1376180,5140	390189,6870
	2203	1376170,4608	390182,5370
	2204	1376166,6285	390180,1031
	2205	1376155,4700	390194,7200
	2206	1376151,8589	390191,7487
	2207	1376123,3724	390206,4013
	2208	1376122,5848	390206,8241
	2209	1376117,8870	390211,6020
	2210	1376100,5640	390225,1250
	2211	1376081,3659	390237,1939
	2212	1376079,5089	390238,3614
	2213	1376066,1790	390244,9568
	2214	1376052,9013	390250,1967
	2215	1376036,0568	390255,5065
	2216	1376019,6620	390259,2340
	2217	1376017,0850	390259,8260
	2218	1375993,5020	390264,4529
	2219	1375993,1024	390264,5326
	2220	1375990,2280	390266,7210
	2221	1375987,6510	390266,6150
	2222	1375986,3670	390267,5600
	2223	1375985,4650	390269,0240
	2224	1375985,1000	390272,6080
	2225	1375976,9853	390266,6156
	2226	1375962,4990	390268,3300
	2227	1375866,2490	390274,6450
	2228	1375837,5422	390276,5271
	2229	1375764,8215	390220,2863
	2230	1375764,7096	390220,2094
	2231	1375761,4750	390223,3040
	2232	1375740,9110	390203,9440

Сведения о характерных точках границ объекта	№ точки	Координаты	
		X	Y
	2233	1375740,5540	390204,2980
	2234	1375734,1260	390198,5930
	2235	1375729,3850	390194,0380
	2236	1375728,2930	390194,8850
	2237	1375721,8620	390190,0050
	2238	1375721,2780	390189,4460
	2239	1375723,1865	390188,0865
	2240	1375712,2475	390179,6265
	2241	1375695,6314	390166,7760
	2242	1375684,3094	390158,0197
	2243	1375681,8578	390156,1237
	2244	1375586,3733	390082,2778
	2245	1375558,5016	390060,8484
	2246	1375483,5586	390019,1661
	2247	1375485,4730	390016,6370
	2248	1375463,8910	389999,0110
	2249	1375460,8470	390002,7450
	2250	1375460,6940	390004,9350
	2251	1375460,0728	390006,1036
	2252	1375413,6352	389980,2756
	2253	1375423,6240	389967,4570
	2254	1375414,1337	389959,8807
	2255	1375413,8860	389959,6830
	2256	1375413,8204	389959,6968
	2257	1375412,3490	389960,0070
	2258	1375406,7661	389955,5560
	2259	1375406,1740	389955,0840
	2260	1375406,5640	389953,8500
	2261	1375402,9180	389950,9440
	2262	1375401,6714	389952,5655
	2263	1375390,7171	389966,8137
	2264	1375367,9950	389950,5140
	2265	1375372,0170	389945,6560
	2266	1375369,1260	389943,3820
	2267	1375361,3123	389937,2359
	2268	1375352,2440	389930,1030
	2269	1375341,3200	389943,9040
	2270	1375337,3050	389940,7610
	2271	1375339,0390	389938,3880
	2272	1375322,1136	389925,0786
	2273	1375327,7530	389918,0730
	2274	1375311,3210	389905,3520
	2275	1375309,9160	389907,0600
	2276	1375307,9960	389909,4770
	2277	1375303,6120	389915,0140

Сведения о характерных точках границ объекта	№ точки	Координаты	
		X	Y
	2278	1375302,6630	389914,3420
	2279	1375284,8480	389901,8010
	2280	1375279,2120	389898,1510
	2281	1375252,9060	389879,3860
	2282	1375244,8512	389889,6965
	2283	1375211,8260	389864,0740
	2284	1375210,6170	389863,1360
	2285	1375205,5910	389869,7170
	2286	1375202,5070	389867,3590
	2287	1375201,7010	389868,3630
	2288	1375194,4220	389862,8330
	2289	1375195,2290	389861,7860
	2290	1375191,3530	389858,8070
	2291	1375194,9078	389854,2259
	2292	1375184,1840	389846,4630
	2293	1375179,5300	389843,0940
	2294	1375177,7808	389845,5139
	2295	1375090,6933	389795,2010
	2296	1375078,8484	389787,1881
	2297	1375074,8600	389784,4900
	2298	1375053,4235	389772,4040
	2299	1375053,4348	389772,4316
	2300	1375050,8200	389770,9600
	2301	1375050,0813	389771,8117
	2302	1375049,8381	389772,0905
	2303	1375042,3053	389802,5222
	1532	1375041,6200	389805,2900
	2304	1375209,5941	383197,2368
	2305	1375226,5536	383308,1648
	2306	1375538,9665	383312,5667
	2307	1375539,8591	383202,5191
	2304	1375209,5941	383197,2368
	2308	1375383,9236	390517,0568
	2309	1375438,5050	390518,0160
	2310	1375463,3704	390522,8066
	2311	1375496,9653	390522,8347
	2312	1375523,2301	390521,1979
	2313	1375611,0104	390462,0391
	2314	1375615,7176	390474,1102
	2315	1375615,7203	390474,1069
	2316	1375605,1600	390447,0000
	2317	1375602,1300	390439,2200
	2318	1375599,2000	390431,7100
	2319	1375586,9900	390399,4500
	2320	1375595,3300	390408,1700

Сведения о характерных точках границ объекта	№ точки	Координаты	
		X	Y
	2321	1375596,6100	390409,5000
	2322	1375599,8500	390405,9400
	2323	1375599,0000	390399,0700
	2324	1375595,3600	390394,9700
	2325	1375596,4700	390393,9200
	2326	1375593,3300	390390,3900
	2327	1375592,0900	390391,3900
	2328	1375589,4900	390388,4700
	2329	1375591,7400	390386,3300
	2330	1375589,8000	390384,2600
	2331	1375588,3900	390382,7500
	2332	1375587,3500	390381,6500
	2333	1375586,4600	390380,7000
	2334	1375585,6700	390381,4400
	2335	1375581,5500	390385,2700
	2336	1375580,7600	390383,2300
	2337	1375579,7000	390380,4600
	2338	1375578,9700	390378,5300
	2339	1375578,9695	390378,5288
	2308	1375383,9236	390517,0568
	2340	1375403,8700	387936,8100
	2341	1375405,5400	387937,9600
	2342	1375439,8200	387961,9100
	2343	1375438,7100	387963,4800
	2344	1375443,6000	387966,9000
	2345	1375444,7000	387965,3500
	2346	1375455,5000	387972,9100
	2347	1375456,1500	387973,3600
	2348	1375467,8500	387981,5100
	2349	1375486,8400	387951,1900
	2350	1375503,5500	387927,5800
	2351	1375495,8600	387922,0400
	2352	1375480,9900	387911,7700
	2353	1375479,9100	387913,3100
	2354	1375451,2900	387893,1700
	2355	1375447,5200	387898,6600
	2356	1375441,2000	387904,0900
	2357	1375429,1700	387921,0700
	2358	1375419,1000	387914,4300
	2340	1375403,8700	387936,8100
	2359	1375505,4800	387601,8800
	2360	1375526,4100	387629,5100
	2361	1375517,2200	387636,1200
	2362	1375518,6200	387661,9900
	2363	1375522,3300	387662,0300

Сведения о характерных точках границ объекта	№ точки	Координаты	
		X	Y
	2364	1375522,5200	387648,2300
	2365	1375554,3700	387626,1100
	2366	1375569,5600	387627,2400
	2367	1375604,0500	387628,5500
	2368	1375611,7800	387584,7700
	2369	1375585,4900	387544,0000
	2359	1375505,4800	387601,8800
	2370	1375535,6225	390572,7426
	2371	1375550,2300	390587,7100
	2372	1375561,2912	390599,0286
	2373	1375568,2600	390591,0100
	2374	1375573,7700	390587,2700
	2375	1375575,9700	390586,4000
	2376	1375579,7800	390587,3600
	2377	1375585,9000	390591,4600
	2378	1375596,9100	390599,4100
	2379	1375606,8100	390603,4100
	2380	1375614,3194	390604,1205
	2381	1375607,5563	390598,0535
	2382	1375616,3700	390599,7200
	2383	1375630,3000	390601,7500
	2384	1375614,4641	390582,9780
	2385	1375620,5870	390577,3716
	2386	1375616,6986	390572,9615
	2387	1375614,0527	390569,9900
	2388	1375611,4200	390571,5600
	2389	1375602,5400	390558,0100
	2390	1375603,1054	390557,6958
	2391	1375597,1032	390550,9550
	2392	1375602,6931	390544,2591
	2393	1375602,6931	390544,2581
	2394	1375602,6943	390544,2572
	2395	1375602,6942	390544,2571
	2396	1375611,9923	390537,0948
	2397	1375603,8816	390525,6712
	2398	1375608,1040	390522,8837
	2399	1375619,4974	390515,6973
	2400	1375640,8936	390506,7307
	2401	1375641,0111	390506,6815
	2402	1375641,0924	390506,8871
	2403	1375644,6168	390515,7970
	2404	1375650,1910	390526,9823
	2405	1375653,9936	390532,2200
	2406	1375659,0408	390539,1767
	2407	1375659,0195	390539,1906

Сведения о характерных точках границ объекта	№ точки	Координаты	
		X	Y
	2408	1375634,3127	390554,2107
	2409	1375630,0522	390558,1489
	2410	1375648,9064	390568,0310
	2411	1375649,7373	390569,4537
	2412	1375649,7179	390569,4711
	2413	1375652,2144	390567,7467
	2414	1375652,1200	390567,4900
	2415	1375653,0900	390566,8500
	2416	1375664,1700	390559,6900
	2417	1375668,1100	390557,1300
	2418	1375669,6000	390555,5800
	2419	1375666,5900	390549,7800
	2420	1375661,1200	390539,2500
	2421	1375647,2500	390514,0500
	2422	1375637,2700	390494,1900
	2423	1375636,4400	390494,7200
	2424	1375633,5500	390488,1300
	2425	1375625,0800	390484,9900
	2426	1375623,6600	390486,5000
	2427	1375621,4611	390488,8389
	2428	1375622,3424	390491,0990
	2429	1375626,1667	390500,9060
	2370	1375535,6225	390572,7426
	2430	1375660,6920	387139,8970
	2431	1375706,3820	387165,7940
	2432	1375710,2796	387166,5531
	2433	1375722,9860	387169,0280
	2434	1375734,8560	387174,5650
	2435	1375738,3490	387177,3680
	2436	1375739,4865	387178,2831
	2437	1375743,0540	387181,1530
	2438	1375747,6971	387184,8948
	2439	1375748,6370	387185,6522
	2440	1375748,6380	387185,6530
	2441	1375751,4992	387189,4790
	2442	1375774,8200	387220,6640
	2443	1375788,9640	387237,8050
	2444	1375795,1800	387242,1260
	2445	1375795,1810	387242,1245
	2446	1375796,7166	387239,6807
	2447	1375805,2970	387226,0260
	2448	1375816,9120	387233,6110
	2449	1375823,0070	387224,0990
	2450	1375881,7264	387261,6405
	2451	1375887,0170	387265,0230

Сведения о характерных точках границ объекта	№ точки	Координаты	
		X	Y
	2452	1375894,4677	387270,7479
	2453	1375904,4670	387278,4494
	2454	1375982,5314	387221,7820
	2455	1376032,4662	387194,9448
	2456	1376091,1032	387171,2801
	2457	1376072,3310	387154,5850
	2458	1376044,6752	387130,8761
	2459	1376038,8748	387126,0333
	2460	1376032,1630	387135,0310
	2461	1376029,3020	387138,0320
	2462	1376024,2390	387144,0360
	2463	1376030,1590	387148,1240
	2464	1376013,8000	387169,9580
	2465	1376009,0040	387166,8520
	2466	1376000,3060	387178,7370
	2467	1375990,5750	387170,7430
	2468	1375985,8120	387166,8380
	2469	1375975,1223	387158,1781
	2470	1375890,0500	387089,2600
	2471	1375842,4540	387053,4980
	2472	1375835,3920	387053,5490
	2473	1375832,1470	387054,0640
	2474	1375799,2350	387087,8770
	2475	1375792,5190	387094,7760
	2476	1375778,3710	387109,8980
	2477	1375774,4480	387114,0910
	2478	1375770,7900	387111,2590
	2479	1375767,0160	387116,0990
	2480	1375765,0380	387115,1430
	2481	1375754,3140	387128,8300
	2482	1375749,4300	387128,8670
	2483	1375742,3090	387123,6620
	2484	1375722,6610	387145,8280
	2485	1375696,2680	387127,0780
	2486	1375698,4945	387124,6695
	2487	1375698,4950	387124,6690
	2488	1375681,4750	387112,4230
	2489	1375675,8862	387112,7379
	2490	1375675,5685	387112,7558
	2491	1375675,5650	387112,7560
	2492	1375661,1092	387139,1356
	2430	1375660,6920	387139,8970
	2493	1375667,5021	383314,9144
	2494	1375987,0559	383319,0228
	2495	1375938,5575	383208,6817

Сведения о характерных точках границ объекта	№ точки	Координаты	
		X	Y
	2496	1375669,2874	383204,8668
	2493	1375667,5021	383314,9144
	2497	1375732,2321	408910,9348
	2498	1375871,4042	408957,6914
	2499	1375889,7096	408963,8748
	2500	1375909,8988	408895,7525
	2501	1375912,1634	408896,0325
	2502	1375926,7951	408852,1279
	2503	1375916,2582	408848,1520
	2504	1375909,6958	408847,1518
	2505	1375821,1326	408816,1379
	2506	1375817,2910	408827,1970
	2507	1375817,8610	408827,3940
	2508	1375817,1930	408829,3360
	2509	1375816,6270	408829,1310
	2510	1375814,4630	408835,3730
	2511	1375801,9169	408831,0243
	2512	1375801,5745	408832,0277
	2513	1375762,4868	408818,5274
	2497	1375732,2321	408910,9348
	2514	1376071,0360	390046,7265
	2515	1376181,3500	390136,0900
	2516	1376193,2200	390145,2700
	2517	1376197,1644	390147,7938
	2518	1376201,1309	390142,6330
	2519	1376341,5413	389959,9489
	2520	1376206,3112	389851,1110
	2521	1376177,5650	389888,5880
	2522	1376163,3300	389907,4580
	2523	1376162,8000	389908,1630
	2524	1376169,7790	389912,8460
	2525	1376173,5460	389915,3820
	2526	1376160,4913	389930,0616
	2527	1376160,4901	389930,0605
	2528	1376160,1987	389930,3880
	2529	1376164,2232	389933,6596
	2530	1376164,2224	389933,6606
	2531	1376164,3200	389933,7400
	2532	1376150,0800	389950,9800
	2533	1376148,4100	389953,0000
	2534	1376130,2400	389975,0100
	2535	1376128,9600	389976,5500
	2536	1376110,3200	389999,1300
	2537	1376108,3000	390001,5900
	2538	1376099,1000	390012,7200

Сведения о характерных точках границ объекта	№ точки	Координаты	
		X	Y
	2539	1376078,8333	390037,2672
	2540	1376072,3130	390045,1786
	2541	1376072,3118	390045,1777
	2542	1376072,3100	390045,1800
	2514	1376071,0360	390046,7265
	2543	1376126,6700	387015,2300
	2544	1376143,7400	387027,3500
	2545	1376144,8400	387027,6700
	2546	1376147,3000	387029,3900
	2547	1376154,1000	387034,7600
	2548	1376161,3100	387040,2400
	2549	1376153,2800	387048,2400
	2550	1376164,9600	387048,5000
	2551	1376168,2700	387050,9800
	2552	1376180,9900	387037,6100
	2553	1376184,6100	387017,1200
	2554	1376198,3500	387017,1200
	2555	1376199,6200	386984,7100
	2556	1376184,5000	386973,5600
	2557	1376179,9300	386979,4500
	2558	1376170,1200	386970,6600
	2559	1376162,6400	386965,0800
	2560	1376150,7600	386981,6600
	2561	1376152,2100	386982,7100
	2562	1376150,2900	386985,3900
	2563	1376149,7100	386984,9700
	2543	1376126,6700	387015,2300
	2564	1376133,4903	386370,0137
	2565	1376274,6045	386408,1970
	2566	1376323,4534	386313,8243
	2567	1376297,4490	386303,5760
	2568	1376259,2953	386297,5054
	2569	1376251,8200	386296,3160
	2570	1376251,8189	386296,3155
	2571	1376250,5453	386295,7566
	2572	1376212,3310	386278,9860
	2573	1376198,0480	386270,9200
	2574	1376184,7448	386263,8341
	2564	1376133,4903	386370,0137
	2575	1376332,0421	384108,5079
	2576	1376654,8317	384113,3241
	2577	1376656,3237	384013,3272
	2578	1376383,5326	384009,2569
	2579	1376385,0246	383909,2600
	2580	1376335,0261	383908,5140

Сведения о характерных точках границ объекта	№ точки	Координаты	
		X	Y
	2575	1376332,0421	384108,5079
	2581	1376346,2017	391074,9812
	2582	1376391,5090	391125,8580
	2583	1376440,9270	391083,7110
	2584	1376395,7690	391032,8010
	2581	1376346,2017	391074,9812
	2585	1376377,9803	391785,9405
	2586	1376395,2400	391814,9300
	2587	1376395,2417	391814,9332
	2588	1376506,7901	391747,3550
	2589	1376476,1715	391694,0926
	2590	1376476,1710	391694,0930
	2591	1376469,2812	391697,3059
	2592	1376469,2208	391697,3341
	2593	1376448,8800	391713,2340
	2594	1376430,7250	391750,2160
	2595	1376395,8077	391773,8636
	2585	1376377,9803	391785,9405
	2596	1376464,7766	392628,6784
	2597	1376471,6211	392635,2844
	2598	1376473,7551	392637,3440
	2599	1376481,7920	392645,0944
	2600	1376489,1297	392652,1762
	2601	1376490,8336	392655,2212
	2602	1376491,3412	392656,1300
	2603	1376499,0523	392662,7253
	2604	1376506,6960	392669,2591
	2605	1376583,0675	392581,6652
	2606	1376566,8260	392566,8920
	2607	1376547,5400	392550,1179
	2608	1376546,8896	392550,9343
	2609	1376544,5980	392553,8180
	2610	1376524,0850	392541,7000
	2611	1376523,7660	392541,4282
	2612	1376523,2995	392541,0312
	2613	1376521,4159	392539,4282
	2614	1376521,4170	392539,4269
	2615	1376521,4160	392539,4260
	2616	1376523,1163	392537,4298
	2617	1376520,2581	392535,1073
	2618	1376514,4380	392530,3810
	2619	1376521,6024	392514,8444
	2620	1376519,7027	392516,4313
	2621	1376515,7810	392519,7090
	2622	1376503,2471	392546,0164

Сведения о характерных точках границ объекта	№ точки	Координаты	
		X	Y
	2623	1376489,6597	392562,3589
	2624	1376489,6637	392562,3643
	2625	1376493,8150	392565,7680
	2626	1376485,8650	392582,5620
	2627	1376484,9793	392584,4302
	2628	1376484,9838	392584,4484
	2629	1376475,8909	392603,5994
	2630	1376466,3586	392623,6710
	2596	1376464,7766	392628,6784
	2631	1376482,8300	387924,6900
	2632	1376510,3000	387926,2500
	2633	1376507,6200	387968,0600
	2634	1376592,9900	387973,7900
	2635	1376593,3700	387969,8200
	2636	1376603,3700	387970,5100
	2637	1376608,0800	387902,5700
	2638	1376526,7900	387897,8400
	2639	1376526,2000	387908,4800
	2640	1376483,8100	387905,3300
	2631	1376482,8300	387924,6900
	2641	1376635,4694	387186,0650
	2642	1376752,6874	387194,4956
	2643	1376762,7140	387044,7630
	2644	1376698,8140	387041,1210
	2645	1376698,1600	387054,9830
	2646	1376644,7690	387052,6089
	2647	1376644,7390	387052,9140
	2648	1376641,8740	387094,0860
	2649	1376638,9584	387137,8590
	2641	1376635,4694	387186,0650
	2650	1376658,8475	387528,3905
	2651	1376701,0967	387531,4463
	2652	1376711,3500	387532,1900
	2653	1376779,1979	387537,0763
	2654	1376783,2223	387465,2305
	2655	1376706,4071	387460,0600
	2656	1376663,6246	387456,9391
	2650	1376658,8475	387528,3905
	2657	1376754,8286	384114,8161
	2658	1376968,4520	384118,0035
	2659	1376969,9441	384018,0066
	2660	1376756,3207	384014,8192
	2657	1376754,8286	384114,8161
	2661	1376869,3131	392564,8689
	2662	1376879,0939	392609,3854

Сведения о характерных точках границ объекта	№ точки	Координаты	
		X	Y
	2663	1376886,6016	392621,5017
	2664	1376895,8055	392628,7974
	2665	1376923,3014	392620,7781
	2666	1376936,6889	392616,8437
	2667	1377020,5736	392592,1917
	2668	1377020,5992	392590,4727
	2669	1377024,6227	392589,0145
	2670	1377071,5682	392573,9689
	2671	1377064,4636	392557,3617
	2672	1377068,0386	392565,7081
	2673	1377068,0674	392565,7083
	2674	1377065,9556	392549,8705
	2675	1377067,7862	392498,1679
	2676	1377059,1709	392498,3494
	2677	1377059,1076	392496,0191
	2678	1376993,7378	392508,5083
	2679	1376990,3606	392497,4838
	2680	1376985,3030	392489,2778
	2681	1376968,7701	392467,2079
	2682	1376972,6399	392459,8322
	2683	1376969,0481	392457,8292
	2684	1376952,2711	392470,9515
	2685	1376945,8839	392475,2370
	2686	1376945,8449	392530,2050
	2687	1376940,9922	392531,0638
	2688	1376942,3495	392546,0079
	2689	1376940,2414	392550,5473
	2690	1376924,3628	392563,5909
	2691	1376886,2244	392564,4763
	2661	1376869,3131	392564,8689
	2692	1376870,5282	382003,0459
	2693	1376897,9169	382067,2036
	2694	1376951,8077	382044,0817
	2695	1377473,8557	383275,1910
	2696	1377826,5276	384102,8474
	2697	1377846,9697	384094,5658
	2698	1377839,2683	384076,4768
	2699	1377266,8791	382732,0689
	2700	1376956,5887	381998,6648
	2701	1376945,8243	381972,7074
	2702	1376917,4890	381983,3230
	2692	1376870,5282	382003,0459
	2703	1376939,3780	390909,8650
	2704	1376939,5828	390909,6862
	2705	1376939,5826	390909,6859

Сведения о характерных точках границ объекта	№ точки	Координаты	
		X	Y
	2703	1376939,3780	390909,8650
	2706	1376965,0810	396563,8760
	2707	1376965,6250	396568,0440
	2708	1376967,1000	396578,4170
	2709	1376968,5820	396587,6340
	2710	1376971,0710	396597,3430
	2711	1376976,3608	396595,2991
	2712	1376980,1384	396607,4837
	2713	1376978,2653	396619,3962
	2714	1376983,6296	396643,7956
	2715	1376990,3996	396666,3415
	2716	1376989,7080	396666,7840
	2717	1376990,9520	396674,2300
	2718	1376993,1680	396685,2160
	2719	1376994,7700	396692,9210
	2720	1376996,1320	396699,4480
	2721	1376998,2340	396707,2000
	2722	1377002,3290	396712,9200
	2723	1377002,9128	396712,6540
	2724	1377012,1456	396741,5427
	2725	1377008,3450	396743,5070
	2726	1377008,8560	396744,7510
	2727	1377012,7390	396752,8440
	2728	1377013,6120	396754,6650
	2729	1377015,0610	396759,1580
	2730	1377015,8270	396760,6760
	2731	1377017,0570	396764,9910
	2732	1377017,8141	396768,6043
	2733	1377020,2148	396787,7734
	2734	1377029,0663	396810,5294
	2735	1377030,0316	396813,0112
	2736	1377036,2282	396828,9419
	2737	1377031,7960	396830,8370
	2738	1377040,6220	396848,8090
	2739	1377043,8953	396848,5593
	2740	1377074,2970	396846,2400
	2741	1377076,1965	396826,0956
	2742	1377077,5960	396811,2540
	2743	1377078,7900	396810,9700
	2744	1377060,4904	396766,6954
	2745	1377060,4890	396766,6920
	2746	1377047,0090	396734,2140
	2747	1377046,1620	396729,3050
	2748	1377039,2670	396719,3690
	2749	1377018,1120	396738,4590

Сведения о характерных точках границ объекта	№ точки	Координаты	
		X	Y
	2750	1377014,1410	396734,5240
	2751	1377037,7890	396713,2880
	2752	1377032,8070	396702,1230
	2753	1377035,3220	396689,2570
	2754	1377037,3880	396678,6570
	2755	1377035,0770	396675,2660
	2756	1377030,0550	396667,8790
	2757	1377033,9640	396662,1740
	2758	1377035,5300	396652,4760
	2759	1377025,0950	396602,3800
	2760	1377030,6790	396601,2550
	2761	1377039,7530	396601,3140
	2762	1377041,7640	396597,0760
	2763	1377035,0010	396596,5870
	2764	1377030,2990	396575,2240
	2765	1377032,2590	396571,9350
	2766	1377027,0580	396560,4990
	2767	1377019,0980	396562,3720
	2768	1376998,5410	396566,6240
	2769	1376981,5725	396572,5935
	2770	1376981,5684	396572,5966
	2771	1376981,5570	396572,5990
	2772	1376980,5130	396570,9020
	2773	1376978,1740	396562,7730
	2774	1376968,8260	396565,2660
	2775	1376966,7860	396563,1420
	2776	1376966,0580	396563,4554
	2706	1376965,0810	396563,8760
	2777	1377060,4890	396766,6920
	2778	1377060,4896	396766,6913
	2779	1377060,4896	396766,6913
	2777	1377060,4890	396766,6920
	2780	1377060,6478	396890,3880
	2781	1377062,2955	396896,4184
	2782	1377068,3145	396895,1195
	2783	1377084,0011	396893,5422
	2784	1377099,9035	396891,5711
	2785	1377111,2468	396890,1590
	2786	1377113,1358	396889,5781
	2787	1377113,8394	396891,1498
	2788	1377122,8930	396889,1640
	2789	1377124,0475	396897,5350
	2790	1377138,2808	396897,5090
	2791	1377166,6802	396895,0104
	2792	1377156,2163	396823,7201

Сведения о характерных точках границ объекта	№ точки	Координаты	
		X	Y
	2793	1377106,1603	396858,5427
	2794	1377107,7602	396858,3799
	2795	1377116,6793	396858,5550
	2796	1377124,3098	396856,6074
	2797	1377129,7630	396855,1195
	2798	1377131,0500	396853,9965
	2799	1377148,9756	396849,8331
	2800	1377151,0004	396867,6377
	2801	1377135,1619	396870,6830
	2802	1377120,3788	396873,3810
	2803	1377119,0801	396869,2529
	2804	1377090,9358	396875,8823
	2805	1377091,1013	396877,5271
	2806	1377092,3311	396885,6050
	2807	1377076,6666	396889,0519
	2780	1377060,6478	396890,3880
	2808	1377085,2097	392565,8847
	2809	1377090,1717	392581,8125
	2810	1377094,5797	392596,3916
	2811	1377172,3900	392573,1040
	2812	1377200,3704	392564,7270
	2813	1377195,5434	392529,9017
	2814	1377153,5502	392543,5969
	2808	1377085,2097	392565,8847
	2815	1377096,1883	397020,4656
	2816	1377097,7999	397025,8544
	2817	1377125,9126	397013,5857
	2818	1377123,5516	397008,4196
	2815	1377096,1883	397020,4656
	2819	1377106,6101	397045,2104
	2820	1377113,8343	397060,0779
	2821	1377112,0080	397060,9000
	2822	1377111,2050	397061,3710
	2823	1377114,9210	397068,7040
	2824	1377116,5890	397069,0070
	2825	1377118,5592	397069,8017
	2826	1377128,2240	397089,6918
	2827	1377131,1492	397099,3961
	2828	1377133,4002	397104,7207
	2829	1377133,8442	397105,7975
	2830	1377136,5070	397111,6783
	2831	1377137,4914	397112,7230
	2832	1377137,4930	397112,7260
	2833	1377142,5550	397122,6210
	2834	1377142,5550	397122,6210

Сведения о характерных точках границ объекта	№ точки	Координаты	
		X	Y
	2835	1377143,4770	397125,8450
	2836	1377144,6176	397128,5026
	2837	1377149,4647	397136,1363
	2838	1377152,1808	397135,5914
	2839	1377152,4341	397135,5405
	2840	1377154,9713	397133,7480
	2841	1377157,4553	397132,1748
	2842	1377162,3336	397128,3268
	2843	1377167,2381	397124,0692
	2844	1377177,2122	397117,2166
	2845	1377175,9781	397114,7978
	2846	1377171,7366	397117,0292
	2847	1377169,7480	397118,0730
	2848	1377168,0070	397118,5480
	2849	1377161,4056	397121,8019
	2850	1377160,7358	397122,1317
	2851	1377160,5990	397121,8893
	2852	1377157,3643	397116,1503
	2853	1377157,2402	397115,3460
	2854	1377157,1920	397115,0290
	2855	1377154,7519	397103,5093
	2856	1377154,7524	397103,5090
	2857	1377153,6126	397098,1209
	2858	1377153,5865	397097,9536
	2859	1377151,3660	397082,5990
	2860	1377160,7824	397077,2576
	2861	1377155,4221	397069,3687
	2862	1377140,8650	397078,2700
	2863	1377140,3400	397077,3320
	2864	1377134,2550	397079,7190
	2865	1377127,9950	397081,5330
	2866	1377126,9400	397081,8440
	2867	1377124,7400	397079,1460
	2868	1377151,2060	397065,0430
	2869	1377145,2120	397057,1910
	2870	1377144,3140	397057,6700
	2871	1377134,2190	397049,6290
	2872	1377138,6420	397046,8950
	2873	1377140,6132	397045,7522
	2874	1377137,0249	397037,9004
	2875	1377130,0610	397041,6060
	2876	1377121,6660	397045,4750
	2877	1377116,1220	397047,9610
	2878	1377110,7860	397050,5050
	2879	1377108,3800	397044,8110

Сведения о характерных точках границ объекта	№ точки	Координаты	
		X	Y
	2880	1377108,2431	397044,5448
	2881	1377106,7799	397045,1412
	2819	1377106,6101	397045,2104
	2882	1377108,1280	396802,1920
	2883	1377120,5790	396812,9920
	2884	1377120,5688	396812,9971
	2885	1377120,5710	396812,9990
	2886	1377150,1400	396797,2020
	2887	1377160,6520	396787,8580
	2888	1377186,0740	396759,3260
	2889	1377183,5010	396756,8770
	2890	1377201,2950	396732,5530
	2891	1377199,5130	396731,2900
	2892	1377183,0040	396719,5120
	2893	1377171,3870	396734,9000
	2894	1377152,0160	396732,3850
	2895	1377149,2710	396734,6590
	2896	1377147,4900	396737,5830
	2897	1377134,3860	396759,0920
	2882	1377108,1280	396802,1920
	2898	1377108,4477	384120,0923
	2899	1377257,8319	384122,3213
	2900	1377334,1375	384089,8761
	2901	1377334,8403	384083,9363
	2902	1377330,4693	384055,1185
	2903	1377327,1624	384036,7057
	2904	1377325,8977	384014,3415
	2905	1377323,1656	383985,8682
	2906	1377238,1692	384022,0087
	2907	1377109,9398	384020,0954
	2898	1377108,4477	384120,0923
	2908	1377143,6881	397122,2616
	2909	1377144,0006	397122,1601
	2910	1377144,0016	397122,1623
	2908	1377143,6881	397122,2616
	2911	1377167,9867	389643,9571
	2912	1377170,1445	389645,6635
	2913	1377208,5580	389675,8770
	2914	1377237,6120	389698,8570
	2915	1377237,9840	389699,1530
	2916	1377269,8120	389658,9770
	2917	1377269,5750	389655,8710
	2918	1377270,0570	389647,9400
	2919	1377271,0460	389648,6950
	2920	1377275,5830	389652,1990

Сведения о характерных точках границ объекта	№ точки	Координаты	
		X	Y
	2921	1377294,4430	389666,6680
	2922	1377299,0560	389669,5000
	2923	1377301,3723	389670,5631
	2924	1377303,2300	389663,4900
	2925	1377307,9200	389585,6400
	2926	1377308,4899	389559,0692
	2927	1377263,6450	389525,0733
	2928	1377249,1421	389541,2230
	2929	1377248,8261	389541,6213
	2930	1377218,6566	389579,5476
	2931	1377218,9414	389579,8329
	2932	1377211,1625	389589,7797
	2933	1377211,7760	389590,2880
	2934	1377206,6544	389596,8328
	2935	1377206,0014	389596,3530
	2936	1377198,0934	389606,1749
	2937	1377197,7467	389605,8807
	2938	1377177,8175	389631,1112
	2911	1377167,9867	389643,9571
	2939	1377178,4130	389797,0490
	2940	1377201,1630	389814,2230
	2941	1377203,1050	389814,0550
	2942	1377240,8310	389766,3350
	2943	1377241,4010	389762,4150
	2944	1377220,0780	389743,7160
	2939	1377178,4130	389797,0490
	2945	1377245,7451	396512,1627
	2946	1377331,0628	396587,7339
	2947	1377384,3637	396525,5773
	2948	1377299,2176	396448,9591
	2945	1377245,7451	396512,1627
	2949	1377267,0711	396511,9440
	2950	1377307,6318	396464,6653
	2951	1377374,8171	396522,6755
	2952	1377336,7377	396568,8455
	2949	1377267,0711	396511,9440
	2953	1377272,1300	390265,3500
	2954	1377272,1312	390265,3533
	2955	1377273,8573	390269,9634
	2956	1377275,3200	390273,8700
	2957	1377276,4029	390276,7525
	2958	1377316,2887	390383,1265
	2959	1377316,2900	390383,1300
	2960	1377316,2904	390383,1295
	2961	1377341,1687	390350,7845

Сведения о характерных точках границ объекта	№ точки	Координаты	
		X	Y
	2962	1377347,4100	390342,6700
	2963	1377388,9900	390288,6000
	2964	1377407,5800	390302,0600
	2965	1377407,5840	390302,0551
	2966	1377470,6100	390224,8600
	2967	1377487,8600	390239,7700
	2968	1377497,3634	390248,1061
	2969	1377510,9000	390259,9800
	2970	1377510,9019	390259,9777
	2971	1377521,8308	390246,7950
	2972	1377534,0300	390232,0800
	2973	1377534,4732	390231,5669
	2974	1377534,6000	390231,4200
	2975	1377534,6004	390231,4204
	2976	1377536,0000	390232,8000
	2977	1377537,0366	390231,2593
	2978	1377538,2000	390229,5300
	2979	1377540,7337	390226,5932
	2980	1377548,0700	390218,0900
	2981	1377549,3952	390216,0075
	2982	1377552,6187	390210,9421
	2983	1377552,6200	390210,9400
	2984	1377552,3072	390210,6812
	2985	1377551,5200	390210,0300
	2986	1377577,8800	390177,1800
	2987	1377602,3300	390146,3700
	2988	1377611,9774	390134,7371
	2989	1377616,4700	390129,3200
	2990	1377616,4691	390129,3193
	2991	1377582,1219	390103,3593
	2992	1377551,5200	390080,2300
	2993	1377538,9900	390070,7600
	2994	1377537,2021	390073,2871
	2995	1377537,2000	390073,2900
	2996	1377537,0749	390073,0908
	2997	1377536,9300	390072,8600
	2998	1377535,6100	390070,8000
	2999	1377535,4323	390071,0073
	3000	1377535,4300	390071,0100
	3001	1377534,6200	390069,2700
	3002	1377493,8299	390036,3469
	3003	1377459,4900	390008,6300
	3004	1377458,3730	390009,8425
	3005	1377449,3100	390019,6800
	3006	1377407,3084	390068,0209

Сведения о характерных точках границ объекта	№ точки	Координаты	
		X	Y
	3007	1377401,0100	390075,2700
	3008	1377398,5400	390079,5400
	3009	1377383,4806	390099,7604
	3010	1377341,6700	390155,9000
	3011	1377333,1000	390169,2800
	3012	1377308,0800	390201,1100
	3013	1377301,2077	390204,1628
	3014	1377298,2200	390205,4900
	3015	1377293,8368	390207,4315
	3016	1377286,3919	390210,7292
	3017	1377286,3900	390210,7300
	3018	1377288,0200	390215,4500
	3019	1377290,9900	390232,1600
	3020	1377287,6238	390248,6801
	3021	1377286,5500	390253,9500
	3022	1377285,8100	390255,9700
	3023	1377284,2700	390258,4900
	3024	1377284,0107	390258,8390
	3025	1377282,9700	390260,2400
	3026	1377280,3331	390262,7274
	3027	1377279,0900	390263,9000
	3028	1377279,0879	390263,9006
	3029	1377273,4326	390265,4993
	3030	1377273,4300	390265,5000
	2953	1377272,1300	390265,3500
	3031	1377289,9400	387334,1500
	3032	1377308,1400	387335,2400
	3033	1377308,1398	387335,2427
	3034	1377306,5900	387356,2100
	3035	1377306,5910	387356,2101
	3036	1377307,4566	387356,2857
	3037	1377307,6200	387356,3000
	3038	1377331,8908	387358,0480
	3039	1377381,3500	387361,6100
	3040	1377382,5500	387345,0600
	3041	1377382,8275	387342,5094
	3042	1377386,3900	387309,7700
	3043	1377388,0000	387309,7600
	3044	1377388,6200	387300,4800
	3045	1377389,4400	387287,5500
	3046	1377389,6100	387286,4600
	3047	1377345,9100	387283,5500
	3048	1377346,4000	387273,7800
	3049	1377337,8100	387273,3400
	3050	1377337,3500	387282,9700

Сведения о характерных точках границ объекта	№ точки	Координаты	
		X	Y
	3051	1377295,0600	387280,1700
	3052	1377294,9781	387281,5479
	3053	1377294,4000	387291,2700
	3054	1377293,9988	387291,2465
	3055	1377292,5200	387291,1600
	3056	1377292,5199	387291,1614
	3031	1377289,9400	387334,1500
	3057	1377305,0000	390672,1400
	3058	1377321,5532	390692,9658
	3059	1377332,7368	390707,0387
	3060	1377333,0421	390707,2714
	3061	1377333,9800	390707,9900
	3062	1377333,7600	390708,1300
	3063	1377333,7624	390708,1337
	3064	1377333,7616	390708,1342
	3065	1377335,8231	390711,3456
	3066	1377337,2276	390710,4574
	3067	1377339,3549	390712,0768
	3068	1377339,9600	390712,5400
	3069	1377356,1300	390705,9900
	3070	1377333,5800	390648,0000
	3071	1377333,5789	390648,0010
	3072	1377333,5777	390647,9979
	3073	1377305,0011	390672,1373
	3074	1377305,0020	390672,1383
	3057	1377305,0000	390672,1400
	3075	1377371,8141	392112,7765
	3076	1377576,2660	392272,1910
	3077	1377580,2160	392269,0270
	3078	1377604,3750	392254,6970
	3079	1377609,9160	392251,3200
	3080	1377613,3360	392249,3380
	3081	1377619,6580	392245,1990
	3082	1377620,1140	392244,8960
	3083	1377635,7540	392234,9720
	3084	1377677,2288	392205,6441
	3085	1377658,7435	392180,3027
	3086	1377652,5225	392170,7691
	3087	1377642,5851	392157,0582
	3088	1377624,0667	392131,3070
	3089	1377623,5972	392130,6689
	3090	1377598,3011	392096,2283
	3091	1377592,7985	392088,8173
	3092	1377578,0579	392099,1955
	3093	1377560,9039	392110,6398

Сведения о характерных точках границ объекта	№ точки	Координаты	
		X	Y
	3094	1377559,4290	392111,6180
	3095	1377545,5046	392120,9240
	3096	1377532,0602	392129,8942
	3097	1377492,2542	392073,5396
	3098	1377491,1201	392071,0512
	3099	1377490,5104	392069,0817
	3100	1377490,6242	392066,8130
	3101	1377490,9260	392063,9479
	3102	1377512,4148	392044,8648
	3103	1377538,6860	392021,5313
	3104	1377537,4741	392019,8339
	3105	1377567,3449	391996,4950
	3106	1377612,9537	392068,3979
	3107	1377613,5892	392069,3998
	3108	1377616,7328	392067,1243
	3109	1377629,2645	392057,7214
	3110	1377628,2961	392056,2577
	3111	1377628,2108	392056,1424
	3112	1377656,2731	392035,3691
	3113	1377657,6201	392034,3780
	3114	1377654,8271	392030,5256
	3115	1377656,7993	392028,9957
	3116	1377662,1574	392025,1659
	3117	1377664,5937	392023,3699
	3118	1377698,8613	391998,4973
	3119	1377752,9869	391958,5961
	3120	1377756,7118	391963,1415
	3121	1377763,8791	391957,2503
	3122	1377766,4621	391955,1394
	3123	1377765,1565	391953,5567
	3124	1377768,0365	391951,3802
	3125	1377789,5393	391934,7768
	3126	1377787,8526	391932,5212
	3127	1377814,5007	391912,3469
	3128	1377813,9835	391911,3499
	3129	1377815,6825	391910,2321
	3130	1377818,2154	391908,5906
	3131	1377820,0143	391907,4162
	3132	1377822,7605	391905,6288
	3133	1377828,0440	391902,2843
	3134	1377827,9926	391902,2052
	3135	1377829,2672	391901,3740
	3136	1377776,3163	391820,9077
	3137	1377625,4897	391880,1336
	3138	1377464,7336	391937,0818

Сведения о характерных точках границ объекта	№ точки	Координаты	
		X	Y
	3139	1377464,7334	391937,0821
	3140	1377485,4004	391999,9022
	3141	1377456,2510	392026,9210
	3142	1377452,4290	392030,4630
	3143	1377440,8550	392041,2050
	3144	1377416,9370	392063,3930
	3145	1377387,4740	392095,6300
	3146	1377377,5900	392106,4560
	3075	1377371,8141	392112,7765
	3147	1377537,5140	391479,9701
	3148	1377537,5472	391479,9469
	3149	1377537,5471	391479,9471
	3147	1377537,5140	391479,9701
	3150	1377543,7947	391475,1895
	3151	1377564,9550	391458,8690
	3152	1377566,7436	391459,0961
	3153	1377564,9600	391458,8700
	3154	1377543,8230	391475,1727
	3150	1377543,7947	391475,1895
	3155	1377560,6155	385891,0862
	3156	1377644,7162	385909,9607
	3157	1377780,3098	385638,7633
	3158	1377791,0770	385643,4359
	3159	1377796,3700	385634,4200
	3160	1377811,1700	385609,2100
	3161	1377814,8127	385603,6749
	3162	1377821,5980	385591,1180
	3163	1377831,2740	385577,5730
	3164	1377830,6710	385577,2630
	3165	1377827,7730	385575,7770
	3166	1377827,1050	385575,4340
	3167	1377802,1430	385562,7140
	3168	1377804,1030	385559,0050
	3169	1377788,8130	385550,9900
	3170	1377777,8780	385545,2560
	3171	1377749,9700	385531,7690
	3172	1377748,7870	385533,9010
	3173	1377738,3450	385528,8160
	3174	1377721,1860	385519,5160
	3175	1377720,1170	385521,1110
	3176	1377719,4380	385522,1220
	3177	1377718,5290	385523,4760
	3178	1377714,2510	385521,3660
	3179	1377705,1840	385516,8880
	3180	1377703,3780	385516,0050

Сведения о характерных точках границ объекта	№ точки	Координаты	
		X	Y
	3181	1377701,7210	385515,1800
	3182	1377700,6470	385514,6500
	3183	1377699,7750	385514,2120
	3184	1377695,5590	385511,6680
	3185	1377688,3360	385507,3030
	3186	1377686,5580	385506,2300
	3187	1377681,6570	385503,2660
	3188	1377679,8210	385502,1570
	3189	1377678,5210	385501,3790
	3190	1377676,1710	385499,9520
	3191	1377669,7680	385496,0830
	3192	1377659,2899	385573,4958
	3193	1377693,0894	385609,1054
	3194	1377572,3300	385847,4900
	3155	1377560,6155	385891,0862
	3195	1378083,6800	390505,5600
	3196	1378092,3900	390526,8700
	3197	1378098,4000	390559,5700
	3198	1378101,5600	390595,9200
	3199	1378101,4300	390618,0300
	3200	1378099,2500	390636,9000
	3201	1378094,3100	390664,3000
	3202	1378104,5100	390672,3400
	3203	1378116,3000	390681,6300
	3204	1378211,6400	390560,6700
	3205	1378103,8800	390478,8400
	3195	1378083,6800	390505,5600
	3206	1378157,5832	394184,3498
	3207	1378165,5220	394214,0940
	3208	1378182,7537	394278,6465
	3209	1378193,4465	394318,7050
	3210	1378241,5271	394498,8214
	3211	1378249,2751	394497,0467
	3212	1378272,0216	394471,5776
	3213	1378283,7587	394458,4357
	3214	1378315,7880	394422,5636
	3215	1378333,0649	394409,1701
	3216	1378326,9337	394399,6618
	3217	1378298,6075	394414,9989
	3218	1378288,9441	394396,4001
	3219	1378279,8726	394354,8258
	3220	1378248,0926	394326,1973
	3221	1378262,9765	394308,8270
	3222	1378320,8875	394261,1117
	3223	1378264,6052	394136,5272

Сведения о характерных точках границ объекта	№ точки	Координаты	
		X	Y
	3224	1378269,3681	394134,4479
	3225	1378274,4242	394132,1307
	3226	1378271,8933	394127,4337
	3227	1378271,7223	394127,1164
	3228	1378178,5811	394171,9627
	3229	1378178,6171	394172,0595
	3230	1378180,0724	394175,9827
	3206	1378157,5832	394184,3498
	3231	1378166,7528	395095,2905
	3232	1378169,8955	395105,3693
	3233	1378179,8514	395101,6171
	3234	1378218,1292	395226,6588
	3235	1378215,0900	395227,8100
	3236	1378224,3258	395246,9012
	3237	1378224,3266	395246,9039
	3238	1378245,0467	395289,7363
	3239	1378245,0468	395289,7365
	3240	1378245,0490	395289,7410
	3241	1378263,1750	395280,9480
	3242	1378286,3080	395269,7280
	3243	1378315,2130	395255,7080
	3244	1378341,1640	395243,1120
	3245	1378366,0170	395231,0560
	3246	1378389,8824	395219,4828
	3247	1378389,8849	395219,4829
	3248	1378412,0188	395213,6767
	3249	1378390,8150	395178,0620
	3250	1378395,2210	395174,3320
	3251	1378374,0980	395139,8900
	3252	1378347,4020	395154,6580
	3253	1378301,0070	395183,9090
	3254	1378282,6730	395195,4690
	3255	1378247,3920	395208,4230
	3256	1378222,0430	395217,5110
	3257	1378200,5290	395154,2259
	3258	1378194,2179	395135,6613
	3259	1378178,7252	395090,0882
	3231	1378166,7528	395095,2905
	3260	1378235,5852	387289,1502
	3261	1378480,7010	387304,9660
	3262	1378479,6610	387320,1222
	3263	1378891,8832	387351,5679
	3264	1378913,0573	387352,7007
	3265	1378967,2750	387304,6662
	3266	1378918,3841	387250,3652

Сведения о характерных точках границ объекта	№ точки	Координаты	
		X	Y
	3267	1378853,1678	387313,2170
	3268	1378236,6941	387272,5823
	3260	1378235,5852	387289,1502
	3269	1378335,9921	394758,8263
	3270	1378342,3360	394767,5980
	3271	1378340,1380	394772,9300
	3272	1378350,4684	394788,8032
	3273	1378389,3480	394848,5440
	3274	1378415,4530	394888,7630
	3275	1378430,0310	394911,2140
	3276	1378446,6750	394937,8960
	3277	1378453,1210	394948,3050
	3278	1378455,6033	394952,4992
	3279	1378462,0739	394963,4322
	3280	1378477,7760	394989,9630
	3281	1378482,3640	394997,4050
	3282	1378492,2740	395015,7610
	3283	1378494,0440	395019,1920
	3284	1378505,4210	395043,3440
	3285	1378513,0210	395057,7870
	3286	1378514,4660	395061,4880
	3287	1378515,4040	395062,1740
	3288	1378516,0060	395062,4990
	3289	1378516,3130	395063,0290
	3290	1378517,6930	395068,3100
	3291	1378533,7860	395100,5070
	3292	1378546,8710	395126,8960
	3293	1378550,9840	395132,5030
	3294	1378552,7360	395134,2770
	3295	1378561,8250	395149,8690
	3296	1378561,8300	395149,8600
	3297	1378576,2500	395170,9200
	3298	1378576,2460	395170,9230
	3299	1378582,3540	395182,7434
	3300	1378608,7749	395228,0190
	3301	1378613,1171	395235,4599
	3302	1378639,3359	395272,3775
	3303	1378691,3652	395369,0164
	3304	1378714,7616	395414,2805
	3305	1378699,7419	395421,2531
	3306	1378706,7810	395435,6860
	3307	1378742,3477	395504,1065
	3308	1378743,3156	395506,4360
	3309	1378765,4153	395559,6248
	3310	1378783,5816	395551,9145

Сведения о характерных точках границ объекта	№ точки	Координаты	
		X	Y
	3311	1378806,8600	395600,1594
	3312	1378825,3061	395591,6122
	3313	1378842,9132	395583,4538
	3314	1378832,6296	395560,7131
	3315	1378929,6630	395515,5053
	3316	1378929,6610	395515,5010
	3317	1379004,4417	395480,6659
	3318	1379104,5918	395434,0060
	3319	1379170,0677	395403,1603
	3320	1379143,6177	395353,2632
	3321	1379120,1168	395364,9224
	3322	1379081,3611	395384,1496
	3323	1378920,7271	395459,5961
	3324	1378915,7596	395461,9293
	3325	1378915,7600	395461,9300
	3326	1378809,4100	395510,8600
	3327	1378792,5036	395474,5925
	3328	1378775,0880	395437,2330
	3329	1378775,0845	395437,2347
	3330	1378757,2762	395399,0143
	3331	1378746,7630	395377,1290
	3332	1378740,4490	395375,2970
	3333	1378737,4150	395369,2960
	3334	1378740,1709	395363,6392
	3335	1378739,6356	395362,5437
	3336	1378734,6427	395352,3293
	3337	1378703,6970	395289,0220
	3338	1378703,4901	395283,9676
	3339	1378666,2293	395218,3326
	3340	1378657,2774	395202,5639
	3341	1378630,0176	395154,5457
	3342	1378680,6186	395108,3016
	3343	1378681,2380	395109,0300
	3344	1378718,7090	395077,3990
	3345	1378763,6000	395039,5120
	3346	1378764,6440	395039,0440
	3347	1378769,1340	395036,8000
	3348	1378770,4330	395036,1350
	3349	1378835,6510	395003,7640
	3350	1378829,3080	394991,1710
	3351	1378870,8960	394971,0520
	3352	1378869,9635	394953,3925
	3353	1378748,5871	395013,6003
	3354	1378654,3235	395094,0641
	3355	1378660,9330	395106,3760

Сведения о характерных точках границ объекта	№ точки	Координаты	
		X	Y
	3356	1378622,3240	395141,5360
	3357	1378614,4862	395128,0694
	3358	1378614,3935	395128,1485
	3359	1378570,6336	395052,4440
	3360	1378542,7020	395004,1360
	3361	1378542,7078	395004,1323
	3362	1378516,1803	394958,2398
	3363	1378599,1121	394917,0141
	3364	1378597,5580	394914,1230
	3365	1378678,9310	394872,1810
	3366	1378679,6870	394873,7290
	3367	1378681,1256	394876,2447
	3368	1378801,9302	394816,1922
	3369	1378767,5980	394753,7351
	3370	1378766,0900	394750,6953
	3371	1378721,2637	394772,9777
	3372	1378723,3370	394777,0400
	3373	1378633,0316	394821,7852
	3374	1378609,0010	394833,6920
	3375	1378609,7310	394835,1480
	3376	1378611,0010	394837,7180
	3377	1378493,3290	394896,0450
	3378	1378485,0030	394900,1690
	3379	1378457,9964	394913,5458
	3380	1378356,4891	394752,6188
	3269	1378335,9921	394758,8263
	3381	1378380,9381	404528,8065
	3382	1378380,9455	404528,8067
	3383	1378381,1959	404519,7330
	3384	1378607,3927	404526,9185
	3385	1378612,5993	404527,0839
	3386	1378612,1942	404537,3133
	3387	1378611,0955	404565,0567
	3388	1378700,4049	404568,4946
	3389	1378700,2259	404571,3069
	3390	1378779,7196	404574,0933
	3391	1378779,8355	404571,5522
	3392	1378868,4633	404574,9638
	3393	1378869,8466	404528,9540
	3394	1378935,9674	404531,3056
	3395	1378937,6870	404529,8950
	3396	1378967,6350	404531,1250
	3397	1378967,5730	404535,9250
	3398	1378975,0740	404536,0310
	3399	1378975,0780	404535,7350

Сведения о характерных точках границ объекта	№ точки	Координаты	
		X	Y
	3400	1378986,7180	404535,9390
	3401	1378986,7510	404535,1760
	3402	1378991,3420	404535,6510
	3403	1378991,8390	404535,2130
	3404	1378991,9700	404527,8470
	3405	1378991,4770	404527,3870
	3406	1378991,4884	404526,6853
	3407	1378969,2611	404525,9066
	3408	1378968,8330	404525,4460
	3409	1378968,4056	404525,8766
	3410	1378960,3680	404525,5950
	3411	1378958,3680	404525,4890
	3412	1378627,0410	404513,2777
	3413	1378627,9109	404476,4565
	3414	1378631,4212	404476,5441
	3415	1378884,3030	404482,8506
	3416	1379139,5943	404488,9156
	3417	1379139,9850	404478,3970
	3418	1379142,0614	404459,9705
	3419	1379142,0630	404459,9705
	3420	1379143,5500	404446,7500
	3421	1379143,9400	404446,7500
	3422	1379145,2800	404317,2300
	3423	1379082,6900	404314,9700
	3424	1379083,2100	404302,9400
	3425	1379030,3300	404300,2900
	3426	1379029,5100	404313,1000
	3427	1378994,3300	404311,8500
	3428	1378991,3800	404311,5500
	3429	1378986,5100	404307,9500
	3430	1378985,5700	404306,0500
	3431	1378985,5640	404306,0550
	3432	1378984,9571	404322,4808
	3433	1379137,3896	404326,9916
	3434	1379132,4848	404486,2359
	3435	1378883,3465	404477,1983
	3436	1378885,2054	404391,5420
	3437	1378860,5900	404390,5858
	3438	1378860,6210	404389,7970
	3439	1378860,0770	404388,9790
	3440	1378853,0040	404388,5670
	3441	1378852,8989	404390,2870
	3442	1378834,2800	404389,5636
	3443	1378827,3643	404389,3599
	3444	1378823,9488	404379,6458

Сведения о характерных точках границ объекта	№ точки	Координаты	
		X	Y
	3445	1378818,1114	404364,6459
	3446	1378815,3045	404359,7131
	3447	1378815,3543	404357,7134
	3448	1378780,9442	404357,2800
	3449	1378780,5283	404364,3752
	3450	1378780,8931	404387,9911
	3451	1378742,8997	404386,8720
	3452	1378742,7660	404390,0850
	3453	1378712,6888	404389,6795
	3454	1378709,1214	404470,8783
	3455	1378612,5208	404467,3740
	3456	1378382,9135	404460,2990
	3457	1378381,8507	404496,0088
	3458	1378381,8815	404496,0100
	3459	1378381,3252	404515,0482
	3460	1378381,8507	404496,0088
	3461	1378381,7396	404499,7413
	3381	1378380,9381	404528,8065
	3462	1378406,7751	387595,9030
	3463	1378421,2742	387596,2184
	3464	1378420,2107	387620,5092
	3465	1378513,2133	387628,2961
	3466	1378513,7127	387608,3017
	3467	1378528,4207	387607,8200
	3468	1378541,6881	387523,1027
	3469	1378534,1081	387514,8880
	3470	1378448,2625	387510,2055
	3471	1378447,6397	387524,9990
	3472	1378446,3522	387530,7809
	3473	1378438,9729	387549,4754
	3474	1378435,8925	387554,8295
	3475	1378423,1457	387571,3415
	3462	1378406,7751	387595,9030
	3476	1378477,2971	393615,8224
	3477	1378477,2973	393615,8238
	3478	1378479,2250	393613,7336
	3479	1378492,9563	393607,2296
	3480	1378530,7587	393566,9710
	3481	1378526,2239	393562,1459
	3482	1378526,2200	393562,1500
	3483	1378522,8700	393566,4100
	3476	1378477,2971	393615,8224
	3484	1378564,3400	390008,1700
	3485	1378596,9800	390033,8000
	3486	1378633,4600	389986,8300

Сведения о характерных точках границ объекта	№ точки	Координаты	
		X	Y
	3487	1378600,6900	389961,3700
	3488	1378597,3200	389965,7200
	3489	1378582,1300	389985,2700
	3490	1378580,6700	389984,1200
	3491	1378568,9600	389998,7700
	3492	1378570,6300	390000,0700
	3493	1378569,8700	390001,0600
	3484	1378564,3400	390008,1700
	3494	1378824,5767	389801,7843
	3495	1378977,6840	389817,3180
	3496	1379070,0470	389821,1430
	3497	1379098,1228	389837,0349
	3498	1379099,9630	389834,7830
	3499	1379106,7550	389826,4610
	3500	1379106,7602	389826,4651
	3501	1379154,7915	389864,4260
	3502	1379161,5050	389869,7320
	3503	1379155,5828	389877,2749
	3504	1379162,1660	389884,1020
	3505	1379171,2404	389891,0343
	3506	1379189,0748	389868,7091
	3507	1379065,2825	389769,0074
	3508	1379067,5910	389766,5460
	3509	1379073,9200	389759,1810
	3510	1379080,2640	389752,3330
	3511	1379147,0330	389671,6140
	3512	1379150,7050	389669,3400
	3513	1379150,4130	389666,9850
	3514	1379133,4840	389663,8350
	3515	1379132,8450	389658,4850
	3516	1379135,7806	389616,3241
	3517	1379017,2631	389608,4426
	3518	1378931,3958	389605,1914
	3519	1378893,0281	389602,7201
	3520	1378883,0711	389616,9457
	3521	1378838,9869	389777,6486
	3494	1378824,5767	389801,7843
	3522	1378866,4500	394249,6400
	3523	1378866,9600	394269,7000
	3524	1378868,1600	394285,8700
	3525	1378870,2400	394297,8500
	3526	1378874,0500	394308,9600
	3527	1378877,3600	394316,3600
	3528	1378887,4500	394333,8400
	3529	1378897,0100	394346,6400

Сведения о характерных точках границ объекта	№ точки	Координаты	
		X	Y
	3530	1378903,9600	394353,8000
	3531	1378924,2600	394370,8700
	3532	1378934,1100	394377,3700
	3533	1378945,5300	394383,1900
	3534	1378976,1000	394390,5000
	3535	1378998,2700	394392,2300
	3536	1379020,8600	394388,6200
	3537	1379036,5200	394384,5500
	3538	1379050,8100	394378,7600
	3539	1379067,9900	394368,8300
	3540	1379076,6900	394362,2400
	3541	1379083,4000	394356,2900
	3542	1379131,5300	394301,7500
	3543	1379155,2100	394273,9000
	3544	1379156,4900	394272,4400
	3545	1379147,4600	394264,5200
	3546	1379069,1100	394195,9300
	3547	1379006,0100	394140,6700
	3548	1379045,6100	394095,5800
	3549	1379021,8300	394074,7600
	3550	1379012,8000	394066,8500
	3551	1378964,4000	394123,8700
	3552	1378946,0200	394116,7900
	3553	1378914,4500	394147,4000
	3554	1378914,3100	394147,2600
	3555	1378908,7000	394152,8800
	3556	1378907,6600	394154,3500
	3557	1378900,6000	394160,7900
	3558	1378902,1600	394172,4500
	3559	1378888,3500	394193,2500
	3560	1378883,0900	394200,6700
	3561	1378878,5300	394211,2100
	3562	1378872,8800	394224,6800
	3563	1378869,1500	394236,7200
	3522	1378866,4500	394249,6400
	3564	1379002,9062	404851,9222
	3565	1379090,2660	404854,0048
	3566	1379092,5040	404773,4933
	3567	1379080,5960	404773,0580
	3568	1379078,5990	404772,9850
	3569	1379007,1690	404770,1340
	3564	1379002,9062	404851,9222
	3570	1379005,7775	404527,1859
	3571	1379007,1210	404527,9680
	3572	1379008,9940	404529,0550

Сведения о характерных точках границ объекта	№ точки	Координаты	
		X	Y
	3573	1379008,8726	404533,8984
	3574	1379099,0750	404537,1065
	3575	1379098,9957	404539,9577
	3576	1379911,6214	404566,0049
	3577	1379916,7258	404566,1685
	3578	1379918,4420	404548,2910
	3579	1379918,4436	404548,2910
	3580	1379918,4440	404548,2867
	3581	1379991,0934	404549,3706
	3582	1379991,1320	404549,3380
	3583	1379994,0120	404606,3550
	3584	1379994,5920	404616,9770
	3585	1379994,7200	404619,2580
	3586	1379998,3990	404686,9910
	3587	1379989,7300	404703,3760
	3588	1379988,1570	404706,3690
	3589	1379987,1940	404708,2050
	3590	1379984,2370	404713,7930
	3591	1379941,6420	404725,3960
	3592	1379939,1450	404726,0860
	3593	1379933,1190	404727,7250
	3594	1379931,4110	404728,1850
	3595	1379906,6450	404734,9300
	3596	1379902,8710	404735,9590
	3597	1379899,7139	404736,8226
	3598	1379896,6693	404780,7147
	3599	1380033,8484	404742,6735
	3600	1380082,6384	404729,0347
	3601	1380082,6370	404729,0320
	3602	1380084,7950	404727,9730
	3603	1380084,2980	404726,9690
	3604	1380086,1850	404726,0310
	3605	1380087,0538	404727,8004
	3606	1380090,3426	404726,8811
	3607	1380092,8720	404725,5790
	3608	1380096,7990	404723,2900
	3609	1380103,5150	404719,3700
	3610	1380112,7350	404713,9900
	3611	1380114,1920	404718,5160
	3612	1380118,6920	404717,0810
	3613	1380117,2390	404712,5340
	3614	1380309,5320	404662,4370
	3615	1380318,6988	404663,0462
	3616	1380356,9527	404652,3527
	3617	1380359,1290	404650,6700

Сведения о характерных точках границ объекта	№ точки	Координаты	
		X	Y
	3618	1380360,7090	404650,1000
	3619	1380365,1040	404648,7430
	3620	1380388,2480	404642,4280
	3621	1380413,1673	404635,9253
	3622	1380402,2846	404596,4981
	3623	1380389,3410	404588,6681
	3624	1380282,7523	404551,0109
	3625	1380175,7784	404517,2248
	3626	1380177,3131	404509,2211
	3627	1380159,0479	404506,2309
	3628	1380157,6956	404513,2832
	3629	1380140,6066	404510,6826
	3630	1380057,0170	404506,2348
	3631	1380056,2375	404477,8628
	3632	1380055,3007	404451,7931
	3633	1380052,8032	404412,5840
	3634	1380053,0807	404389,9638
	3635	1380054,4970	404378,8528
	3636	1380055,5678	404363,9914
	3637	1380055,3783	404345,2394
	3638	1380048,3907	404208,9090
	3639	1380045,7302	404160,6501
	3640	1380038,3579	404052,7794
	3641	1380032,3848	403953,0312
	3642	1380028,7612	403865,4103
	3643	1380020,6781	403837,3643
	3644	1380020,5385	403834,6517
	3645	1380009,0809	403611,7881
	3646	1380000,6024	403446,9522
	3647	1379999,5448	403426,3902
	3648	1379992,5210	403305,2222
	3649	1379992,3997	403303,1250
	3650	1379966,5620	403290,0569
	3651	1379999,4929	403860,2388
	3652	1379998,8703	403860,2295
	3653	1380006,1483	403998,4334
	3654	1380029,1305	404446,8454
	3655	1380007,5638	404446,4860
	3656	1380012,0154	404513,2085
	3657	1380002,6149	404527,0053
	3658	1379911,0423	404525,3820
	3659	1379908,2949	404557,9262
	3660	1379364,6649	404542,3002
	3661	1379104,1430	404533,3172
	3662	1379087,0898	404530,0347

Сведения о характерных точках границ объекта	№ точки	Координаты	
		X	Y
	3570	1379005,7775	404527,1859
	3663	1379184,1522	393310,0252
	3664	1379187,8135	393313,3405
	3665	1379194,4943	393319,4013
	3666	1379202,7149	393326,8454
	3667	1379234,3533	393355,5128
	3668	1379299,7429	393282,6443
	3669	1379269,6637	393255,3904
	3670	1379251,5647	393238,3271
	3671	1379251,3482	393238,0938
	3672	1379247,2785	393242,0439
	3673	1379215,0651	393276,7100
	3663	1379184,1522	393310,0252
	3674	1379187,5520	404491,3980
	3675	1379242,9110	404493,3470
	3676	1379245,8090	404396,4140
	3677	1379191,3950	404393,9210
	3674	1379187,5520	404491,3980
	3678	1379191,1216	395319,1748
	3679	1379216,5550	395373,5644
	3680	1379292,0984	395338,3238
	3681	1379291,5700	395337,6700
	3682	1379294,0129	395337,4308
	3683	1379425,1365	395276,2625
	3684	1379425,1831	395276,3616
	3685	1379452,2887	395263,7301
	3686	1379474,0883	395253,5522
	3687	1379474,8800	395253,0300
	3688	1379474,9598	395253,1453
	3689	1379476,0724	395252,6258
	3690	1379486,0200	395246,1000
	3691	1379486,9656	395247,5399
	3692	1379497,1699	395242,7757
	3693	1379594,1611	395150,0948
	3694	1379594,1629	395150,0931
	3695	1379594,1600	395150,0900
	3696	1379635,3900	395106,4000
	3697	1379637,5300	395108,6533
	3698	1379637,5386	395108,6451
	3699	1379628,2744	395098,9549
	3700	1379628,2710	395098,9590
	3701	1379619,8100	395090,1040
	3702	1379619,2990	395089,5680
	3703	1379615,4396	395085,5299
	3704	1379611,6271	395081,5421

Сведения о характерных точках границ объекта	№ точки	Координаты	
		X	Y
	3705	1379611,6551	395076,0567
	3706	1379611,6710	395072,4490
	3707	1379611,7306	395061,2783
	3708	1379611,9008	395027,9591
	3709	1379611,9590	395016,3050
	3710	1379611,9604	395016,3050
	3711	1379611,9604	395016,3046
	3712	1379627,4236	395016,6521
	3713	1379799,9806	395020,5303
	3714	1379866,1739	395022,0180
	3715	1379881,2398	395037,7777
	3716	1379883,3290	395039,9631
	3717	1379927,2284	394999,0443
	3718	1379940,5075	394986,1225
	3719	1379940,9550	394986,0940
	3720	1379942,1890	394984,8860
	3721	1379943,0100	394983,7620
	3722	1379943,0533	394983,6452
	3723	1379989,6217	394938,3303
	3724	1379996,4281	394945,6102
	3725	1379995,8590	394946,1370
	3726	1380014,2510	394965,6060
	3727	1380017,7260	394969,2860
	3728	1380021,1680	394972,9360
	3729	1380024,3980	394976,3410
	3730	1380020,2550	394980,2610
	3731	1380039,4980	395000,5990
	3732	1380043,3530	394996,9600
	3733	1380059,2920	395013,8190
	3734	1380060,5040	395015,1110
	3735	1380129,4199	394949,5865
	3736	1380134,3290	394954,6750
	3737	1380140,8370	394948,3820
	3738	1380137,2930	394944,7170
	3739	1380137,4820	394944,5060
	3740	1380136,1669	394943,1716
	3741	1380137,3360	394942,0600
	3742	1380082,3050	394883,9890
	3743	1380084,5650	394882,0100
	3744	1380082,4110	394879,5470
	3745	1380085,9190	394876,4190
	3746	1380081,9480	394872,4220
	3747	1380069,9830	394860,7270
	3748	1380069,6806	394860,4261
	3749	1380212,3517	394721,5935

Сведения о характерных точках границ объекта	№ точки	Координаты	
		X	Y
	3750	1380212,3550	394721,5970
	3751	1380212,8330	394722,0970
	3752	1380213,0590	394722,3300
	3753	1380214,4570	394723,7570
	3754	1380224,9730	394734,5430
	3755	1380231,9550	394741,7080
	3756	1380273,4007	394784,2447
	3757	1380278,6151	394779,3371
	3758	1380212,4408	394707,3655
	3759	1380193,4974	394725,0157
	3760	1380161,6607	394691,9162
	3761	1380152,4000	394700,7700
	3762	1380121,7786	394730,0429
	3763	1380121,8900	394730,1560
	3764	1380118,3130	394733,6670
	3765	1380118,1554	394733,5065
	3766	1379876,1840	394964,8222
	3767	1379781,4098	394960,0969
	3768	1379681,6016	394857,5456
	3769	1379681,0000	394858,0600
	3770	1379680,9994	394858,0605
	3771	1379679,2200	394859,7400
	3772	1379666,0400	394872,0900
	3773	1379663,1713	394874,7923
	3774	1379661,5600	394876,3100
	3775	1379655,8015	394870,8105
	3776	1379652,0000	394867,1800
	3777	1379641,8500	394857,4800
	3778	1379622,5500	394839,0500
	3779	1379625,2288	394832,3867
	3780	1379629,6900	394821,2900
	3781	1379633,4300	394812,0000
	3782	1379635,2687	394807,4333
	3783	1379631,4805	394803,2374
	3784	1379631,8500	394802,6300
	3785	1379628,3400	394800,5200
	3786	1379628,1200	394800,3800
	3787	1379627,3822	394801,4988
	3788	1379590,7147	394758,3281
	3789	1379590,7146	394758,3280
	3790	1379392,7263	394551,2248
	3791	1379351,2653	394507,8580
	3792	1379283,1986	394436,6397
	3793	1379283,1990	394436,6388
	3794	1379279,3925	394432,6560

Сведения о характерных точках границ объекта	№ точки	Координаты	
		X	Y
	3795	1379268,9148	394421,6930
	3796	1379241,9942	394480,3827
	3797	1379255,1657	394494,1609
	3798	1379356,7250	394600,3980
	3799	1379427,4370	394674,3660
	3800	1379434,6530	394667,4380
	3801	1379469,2180	394703,5660
	3802	1379461,9510	394710,4900
	3803	1379501,7220	394751,7680
	3804	1379501,5652	394751,9083
	3805	1379516,3948	394767,4208
	3806	1379516,3969	394767,4230
	3807	1379516,3980	394767,4220
	3808	1379519,1432	394770,2958
	3809	1379530,0234	394781,6772
	3810	1379530,0240	394781,6790
	3811	1379531,9620	394787,9030
	3812	1379535,0570	394786,9430
	3813	1379535,0573	394786,9429
	3814	1379553,1188	394805,8362
	3815	1379552,3948	394939,5341
	3816	1379552,2560	394965,6980
	3817	1379552,2532	394965,6977
	3818	1379552,0021	395012,0693
	3819	1379546,3769	395046,2639
	3820	1379534,7650	395079,8220
	3821	1379529,3230	395090,7250
	3822	1379519,3180	395111,2560
	3823	1379513,0990	395120,9580
	3824	1379501,3750	395139,2700
	3825	1379484,8190	395160,3410
	3826	1379478,3620	395168,6780
	3827	1379465,6960	395180,8580
	3828	1379453,9470	395192,1660
	3829	1379422,4220	395211,5360
	3830	1379422,3924	395211,4694
	3831	1379202,1623	395314,0787
	3832	1379202,0000	395313,7100
	3833	1379198,1300	395315,4000
	3834	1379194,4100	395317,0100
	3835	1379191,9100	395318,1000
	3836	1379192,1608	395318,7385
	3837	1379191,2215	395319,1762
	3678	1379191,1216	395319,1748
	3838	1379280,3570	404483,4490

Сведения о характерных точках границ объекта	№ точки	Координаты	
		X	Y
	3839	1379334,1830	404485,7150
	3840	1379349,1850	404486,3500
	3841	1379361,0124	404487,0066
	3842	1379361,0207	404486,5643
	3843	1379352,7600	404486,3400
	3844	1379355,6300	404406,3300
	3845	1379361,1997	404316,7426
	3846	1379355,1090	404316,6470
	3847	1379343,9694	404316,4721
	3848	1379343,7680	404322,8630
	3849	1379338,3700	404423,0050
	3850	1379283,8930	404420,8150
	3851	1379280,7998	404475,5678
	3852	1379280,8019	404475,5678
	3838	1379280,3570	404483,4490
	3853	1379400,6635	404263,3378
	3854	1379510,9218	404262,8616
	3855	1379539,1740	404287,8778
	3856	1379535,9718	404362,9945
	3857	1379536,7344	404363,0247
	3858	1379536,1176	404383,5896
	3859	1379541,1115	404383,7712
	3860	1379541,1116	404383,7695
	3861	1379585,7113	404385,3910
	3862	1379586,3012	404364,8109
	3863	1379588,8140	404277,0450
	3864	1379588,9248	404275,8518
	3865	1379589,0087	404274,9224
	3866	1379588,4751	404274,5561
	3867	1379587,7187	404274,0393
	3868	1379587,7210	404274,0384
	3869	1379587,7190	404274,0370
	3870	1379594,8080	404270,8950
	3871	1379596,7007	404270,9901
	3872	1379599,9653	404271,1514
	3873	1379600,5350	404266,4630
	3874	1379600,5359	404266,4613
	3875	1379600,5363	404266,4581
	3876	1379601,2761	404265,0709
	3877	1379601,6013	404264,4631
	3878	1379601,7900	404264,1060
	3879	1379604,3316	404264,1911
	3880	1379615,5254	404264,5658
	3881	1379624,5526	404264,8671
	3882	1379624,5536	404264,8680

Сведения о характерных точках границ объекта	№ точки	Координаты	
		X	Y
	3883	1379624,5550	404264,8680
	3884	1379625,5285	404265,7525
	3885	1379626,8727	404266,9721
	3886	1379636,8707	404276,0937
	3887	1379639,5442	404278,5323
	3888	1379644,8244	404278,7307
	3889	1379654,7370	404279,1000
	3890	1379654,8060	404278,5270
	3891	1379654,8063	404278,5270
	3892	1379654,8067	404278,5230
	3893	1379658,5600	404278,5739
	3894	1379658,6187	404278,5747
	3895	1379662,0489	404278,6213
	3896	1379662,9500	404278,6330
	3897	1379662,9530	404280,1638
	3898	1379668,4488	404279,8400
	3899	1379671,2130	404279,6760
	3900	1379671,5595	404279,6549
	3901	1379672,5953	404279,5886
	3902	1379672,6048	404279,5923
	3903	1379679,7968	404279,7558
	3904	1379683,1539	404165,9901
	3905	1379406,3134	404156,9504
	3906	1379405,5220	404167,0740
	3907	1379404,8840	404173,1950
	3908	1379403,7160	404182,8640
	3909	1379403,7700	404187,3200
	3910	1379403,9807	404188,0128
	3911	1379404,2946	404189,0377
	3912	1379402,6847	404218,4384
	3853	1379400,6635	404263,3378
	3913	1379454,5130	388353,6570
	3914	1379471,9490	388354,9710
	3915	1379473,8280	388329,4900
	3916	1379456,6370	388328,5810
	3913	1379454,5130	388353,6570
	3917	1379462,0060	395803,5990
	3918	1379495,3366	395883,3842
	3919	1379771,2163	395755,6690
	3920	1379784,4614	395749,7752
	3921	1379878,9313	395705,4393
	3922	1380034,2246	395558,0677
	3923	1380211,7708	395389,5582
	3924	1380237,3830	395365,2497
	3925	1380237,3832	395365,2499

Сведения о характерных точках границ объекта	№ точки	Координаты	
		X	Y
	3926	1380274,6286	395329,9010
	3927	1380306,8100	395299,1900
	3928	1380311,1600	395295,0600
	3929	1380328,5300	395278,4800
	3930	1380328,6603	395278,6205
	3931	1380518,5790	395098,3720
	3932	1380520,7980	395098,4010
	3933	1380521,8820	395098,4150
	3934	1380523,6090	395098,4450
	3935	1380565,4300	395099,0650
	3936	1380572,3690	395099,1710
	3937	1380577,2890	395099,2480
	3938	1380580,1800	395099,2840
	3939	1380525,5477	395005,8745
	3940	1380463,5691	395065,8467
	3941	1380457,7238	395059,6060
	3942	1380452,7370	395064,3350
	3943	1380453,9700	395065,9670
	3944	1380438,2060	395080,9720
	3945	1380431,8620	395083,7610
	3946	1380367,3160	395145,0880
	3947	1380363,4060	395144,3100
	3948	1380359,0370	395148,9310
	3949	1380359,8080	395152,2350
	3950	1380290,1690	395218,0840
	3951	1380209,9490	395294,7780
	3952	1380166,4270	395336,1030
	3953	1380166,4238	395336,0996
	3954	1380166,4237	395336,0996
	3955	1380166,2080	395335,8770
	3956	1380151,1440	395350,1380
	3957	1380148,8520	395352,3060
	3958	1380146,5050	395354,5210
	3959	1380142,8520	395352,2000
	3960	1380138,3440	395356,6820
	3961	1380140,5850	395360,1420
	3962	1380139,4240	395361,2230
	3963	1380139,6671	395361,4931
	3964	1380139,6658	395361,4943
	3965	1380139,4240	395361,2300
	3966	1380136,1215	395364,3575
	3967	1380136,1060	395364,3400
	3968	1380002,3850	395490,2680
	3969	1380002,3849	395490,2681
	3970	1379959,0100	395531,7231

Сведения о характерных точках границ объекта	№ точки	Координаты	
		X	Y
	3971	1379959,0080	395531,7250
	3972	1379938,8530	395550,4460
	3973	1379933,7870	395554,9720
	3974	1379897,3670	395586,8800
	3975	1379844,3980	395626,9900
	3976	1379793,0060	395660,4720
	3977	1379751,7180	395683,3680
	3978	1379745,5640	395686,7730
	3979	1379733,0300	395693,7340
	3980	1379707,7570	395706,2280
	3981	1379706,2178	395706,9545
	3982	1379667,3629	395725,3474
	3983	1379667,2971	395725,3752
	3984	1379647,4618	395733,2628
	3985	1379641,2710	395736,3409
	3986	1379641,2042	395736,3690
	3987	1379641,2040	395736,3685
	3988	1379641,2031	395736,3696
	3989	1379640,9306	395736,5101
	3990	1379637,5171	395738,2074
	3991	1379637,5200	395738,2060
	3992	1379608,8780	395753,0430
	3993	1379566,4910	395765,1610
	3994	1379484,9680	395803,8910
	3995	1379476,4780	395805,3510
	3917	1379462,0060	395803,5990
	3996	1379613,6500	392706,0900
	3997	1379620,7700	392711,9400
	3998	1379626,5700	392705,6000
	3999	1379632,4700	392698,8800
	4000	1379625,0100	392692,9700
	4001	1379619,1000	392699,4300
	3996	1379613,6500	392706,0900
	4002	1379660,3401	391204,3713
	4003	1379756,6167	391288,8764
	4004	1379781,7014	391263,1124
	4005	1379778,0295	391259,5651
	4006	1379746,6500	391229,8200
	4007	1379720,8021	391204,2805
	4008	1379720,6720	391204,1548
	4009	1379720,6716	391204,1516
	4010	1379720,6700	391204,1500
	4011	1379717,9900	391199,6200
	4012	1379719,8800	391197,4848
	4013	1379701,1335	391182,6511

Сведения о характерных точках границ объекта	№ точки	Координаты	
		X	Y
	4014	1379695,0896	391177,3265
	4015	1379694,3828	391178,2118
	4016	1379690,2153	391183,4321
	4017	1379683,2053	391177,8772
	4002	1379660,3401	391204,3713
	4018	1379721,5800	394246,4800
	4019	1379747,1100	394273,2600
	4020	1379751,6800	394268,9100
	4021	1379770,6500	394288,8100
	4022	1379774,6400	394285,0100
	4023	1379788,4902	394299,5312
	4024	1379858,8489	394373,3032
	4025	1379862,8773	394369,4612
	4026	1379871,8800	394360,8800
	4027	1379871,8776	394360,8774
	4028	1379871,8778	394360,8772
	4029	1379860,0243	394348,4231
	4030	1379743,2900	394225,7700
	4018	1379721,5800	394246,4800
	4031	1379771,1300	392610,4300
	4032	1379774,3000	392641,7100
	4033	1379777,5200	392641,4500
	4034	1379780,8400	392644,1200
	4035	1379787,1400	392636,7600
	4036	1379786,4300	392629,5000
	4037	1379787,9700	392629,3400
	4038	1379787,6400	392625,8900
	4039	1379786,0700	392626,0400
	4040	1379785,0900	392615,9800
	4041	1379788,7700	392611,5300
	4042	1379784,3400	392607,9600
	4043	1379783,6700	392602,9700
	4044	1379779,7600	392603,4900
	4045	1379776,4500	392600,7700
	4046	1379773,1900	392604,3700
	4047	1379773,8300	392610,1300
	4031	1379771,1300	392610,4300
	4048	1379812,3300	392934,4500
	4049	1379816,8600	392939,4100
	4050	1379818,0500	392942,0300
	4051	1379816,3600	392942,8100
	4052	1379821,7800	392954,0000
	4053	1379823,7300	392953,0500
	4054	1379823,9500	392953,5200
	4055	1379826,4300	392952,4000

Сведения о характерных точках границ объекта	№ точки	Координаты	
		X	Y
	4056	1379826,7200	392952,9900
	4057	1379825,8200	392955,4900
	4058	1379841,9900	392961,4500
	4059	1379842,8600	392958,2100
	4060	1379846,1700	392959,1300
	4061	1379849,6400	392949,6800
	4062	1379847,2100	392948,8400
	4063	1379848,2500	392946,2000
	4064	1379840,2200	392943,3100
	4065	1379839,6100	392941,9800
	4066	1379840,2500	392940,9400
	4067	1379838,6200	392937,3900
	4068	1379837,3300	392937,2200
	4069	1379836,7600	392935,9600
	4070	1379839,6200	392928,0800
	4071	1379834,8700	392926,2500
	4072	1379834,6700	392925,0000
	4073	1379830,7700	392923,4800
	4074	1379829,8200	392924,3100
	4075	1379828,6100	392923,8500
	4076	1379826,8300	392920,1200
	4077	1379822,3600	392922,1600
	4078	1379817,2600	392920,3600
	4048	1379812,3300	392934,4500
	4079	1379891,4282	389794,0524
	4080	1379981,7000	389864,1950
	4081	1380060,5880	389925,5000
	4082	1380072,7120	389934,9127
	4083	1380177,7161	389799,6943
	4084	1380087,0222	389729,2682
	4085	1379997,9432	389660,0960
	4086	1379985,0180	389676,6760
	4087	1379984,1317	389677,8216
	4088	1379977,4300	389686,4840
	4089	1379973,6768	389685,3898
	4090	1379969,7800	389685,1600
	4091	1379969,6600	389685,1600
	4092	1379967,8793	389685,8618
	4093	1379967,6291	389685,9608
	4094	1379965,2500	389687,9600
	4095	1379965,2492	389687,9593
	4096	1379965,2460	389687,9620
	4097	1379964,2796	389687,1100
	4098	1379963,3120	389686,2570
	4099	1379955,7609	389696,1248

Сведения о характерных точках границ объекта	№ точки	Координаты	
		X	Y
	4100	1379955,5200	389696,4400
	4101	1379956,1800	389696,9300
	4102	1379955,4798	389697,8755
	4103	1379945,6680	389711,1250
	4104	1379945,3030	389710,8470
	4105	1379914,9380	389750,8840
	4106	1379913,2046	389749,5942
	4107	1379910,9410	389747,9100
	4108	1379907,4410	389752,5850
	4109	1379899,8518	389762,4114
	4110	1379906,9300	389768,2000
	4111	1379909,1846	389770,0414
	4112	1379909,4380	389770,2480
	4113	1379909,4378	389770,2482
	4114	1379909,4400	389770,2500
	4115	1379896,2418	389787,6912
	4116	1379892,1589	389793,0882
	4117	1379891,4290	389794,0530
	4118	1379891,4282	389794,0524
	4079	1379891,4282	389794,0524
	4119	1379941,4500	394285,2500
	4120	1379945,3100	394289,1200
	4121	1379944,3300	394290,7000
	4122	1380015,7300	394365,2000
	4123	1380057,7800	394324,2600
	4124	1380056,8500	394321,9700
	4125	1380048,6300	394314,6800
	4126	1380046,1400	394315,6100
	4127	1380033,2200	394327,9200
	4128	1379972,9200	394265,8700
	4129	1379968,9400	394267,3400
	4130	1379965,3600	394263,3800
	4119	1379941,4500	394285,2500
	4131	1379947,7000	394988,9300
	4132	1379950,5300	395014,7100
	4133	1379958,2400	395020,2800
	4134	1379962,8683	395015,9281
	4135	1380010,1600	394971,4600
	4136	1379990,4600	394948,9800
	4137	1379949,3961	394985,0080
	4138	1379949,2000	394985,1800
	4139	1379948,2000	394987,0100
	4131	1379947,7000	394988,9300
	4140	1380093,1797	394297,2354
	4141	1380117,1637	394322,7382

Сведения о характерных точках границ объекта	№ точки	Координаты	
		X	Y
	4142	1380120,9577	394319,1732
	4143	1380120,8100	394319,0200
	4144	1380120,5200	394318,7300
	4145	1380124,3400	394315,0800
	4146	1380125,7000	394313,7700
	4147	1380125,8800	394313,9500
	4148	1380126,1793	394314,2667
	4149	1380145,6148	394296,0041
	4150	1380145,4300	394293,7700
	4151	1380146,1800	394293,0100
	4152	1380145,9700	394292,7900
	4153	1380147,5700	394291,1600
	4154	1380147,7700	394291,3500
	4155	1380150,3400	394288,7000
	4156	1380150,1200	394288,5000
	4157	1380151,6800	394286,8900
	4158	1380151,8700	394287,1100
	4159	1380153,9200	394284,9900
	4160	1380155,5861	394286,6345
	4161	1380488,0459	393974,2375
	4162	1380488,3900	393973,8360
	4163	1380488,4333	393973,8735
	4164	1380505,2807	393958,0427
	4165	1380512,3080	393949,2380
	4166	1380513,5746	393950,2493
	4167	1380628,9562	393841,8307
	4168	1380705,5517	393750,9981
	4169	1380770,5392	393801,9453
	4170	1380769,6900	393802,9700
	4171	1380767,0000	393800,8300
	4172	1380757,0000	393813,5300
	4173	1380782,2500	393833,0700
	4174	1380792,9553	393819,5185
	4175	1380912,7116	393913,4018
	4176	1380977,0682	393963,8544
	4177	1381071,1814	394074,0893
	4178	1381070,9190	394079,9630
	4179	1381066,4150	394143,4040
	4180	1381066,0750	394168,5630
	4181	1381064,7100	394180,7400
	4182	1381065,1410	394180,8020
	4183	1381058,2680	394228,1600
	4184	1381057,6070	394228,0690
	4185	1381054,7930	394238,8110
	4186	1381054,4100	394240,6110

Сведения о характерных точках границ объекта	№ точки	Координаты	
		X	Y
	4187	1381055,6140	394241,0230
	4188	1381052,1320	394251,2320
	4189	1381045,9050	394280,3010
	4190	1381039,3060	394299,0430
	4191	1381022,4760	394356,8480
	4192	1381019,2310	394356,0130
	4193	1381015,3330	394360,6040
	4194	1381021,3660	394366,3680
	4195	1381019,6840	394371,1750
	4196	1381020,4900	394371,4300
	4197	1381019,3190	394375,0110
	4198	1381018,4320	394374,7230
	4199	1381017,6910	394376,8400
	4200	1381018,4680	394377,0950
	4201	1381017,3000	394380,6680
	4202	1381016,4460	394380,3910
	4203	1381011,6610	394394,0020
	4204	1381002,7810	394412,0290
	4205	1380986,7420	394450,8290
	4206	1380958,6920	394509,2100
	4207	1380922,8890	394571,9790
	4208	1380889,3860	394622,5940
	4209	1380880,9220	394634,4020
	4210	1380879,4910	394639,5850
	4211	1380870,7270	394651,2940
	4212	1380865,3800	394655,7070
	4213	1380863,0480	394658,6520
	4214	1380862,5950	394658,2910
	4215	1380858,0360	394663,8650
	4216	1380856,0980	394667,1350
	4217	1380831,6830	394696,6600
	4218	1380793,2050	394738,8720
	4219	1380772,6120	394759,7610
	4220	1380732,7170	394798,2500
	4221	1380724,1917	394806,3440
	4222	1380681,5040	394846,8720
	4223	1380678,7300	394843,7000
	4224	1380673,8100	394847,7330
	4225	1380676,7040	394851,4130
	4226	1380638,7410	394887,4490
	4227	1380641,2990	394890,1900
	4228	1380599,2370	394930,1100
	4229	1380599,2399	394930,1152
	4230	1380632,1338	394989,5948
	4231	1380632,1230	394989,5390

Сведения о характерных точках границ объекта	№ точки	Координаты	
		X	Y
	4232	1380705,5107	394919,9027
	4233	1380790,2010	394841,5390
	4234	1380820,5427	394811,8247
	4235	1380981,0802	394613,8322
	4236	1380969,3909	394662,4489
	4237	1380973,7955	394661,1472
	4238	1380973,8000	394661,1400
	4239	1380975,0935	394659,0853
	4240	1380976,5630	394656,7400
	4241	1381037,7400	394552,5650
	4242	1381042,2740	394546,9810
	4243	1381074,9370	394494,3260
	4244	1381101,1150	394450,4200
	4245	1381101,1199	394450,4202
	4246	1381101,1200	394450,4200
	4247	1381121,2057	394451,4343
	4248	1381129,2420	394451,8400
	4249	1381130,6886	394452,2441
	4250	1381140,6400	394455,0200
	4251	1381145,1561	394457,9066
	4252	1381145,3362	394457,6526
	4253	1381080,1331	394408,8705
	4254	1381098,8051	394364,1431
	4255	1381101,0640	394356,7350
	4256	1381107,8130	394333,1270
	4257	1381120,8400	394279,9210
	4258	1381130,1840	394231,3180
	4259	1381130,8080	394227,5330
	4260	1381131,9540	394220,3790
	4261	1381135,0970	394198,7890
	4262	1381138,4470	394171,2570
	4263	1381141,5970	394137,3780
	4264	1381143,9920	394103,2320
	4265	1381147,7480	394038,0870
	4266	1381148,0210	394033,2610
	4267	1381153,4850	393937,0550
	4268	1381155,1500	393932,1970
	4269	1381160,8510	393870,2410
	4270	1381160,0660	393864,0690
	4271	1381162,5775	393839,7868
	4272	1381162,5800	393839,7800
	4273	1381164,8200	393818,1200
	4274	1381166,4500	393807,3500
	4275	1381166,4548	393807,3535
	4276	1381166,5740	393806,5120

Сведения о характерных точках границ объекта	№ точки	Координаты	
		X	Y
	4277	1381168,8770	393795,5590
	4278	1381167,4030	393793,8800
	4279	1381173,2500	393756,9640
	4280	1381173,3853	393756,2254
	4281	1381176,8536	393737,2926
	4282	1381179,5280	393722,6940
	4283	1381181,5684	393712,6902
	4284	1381202,5165	393703,6330
	4285	1381207,9760	393707,8490
	4286	1381209,7680	393705,5610
	4287	1381214,5790	393699,4180
	4288	1381213,7459	393698,7779
	4289	1381234,3467	393689,8708
	4290	1381284,8617	393729,6663
	4291	1381286,1590	393728,0370
	4292	1381296,6790	393736,3850
	4293	1381295,4133	393737,9789
	4294	1381652,7415	394019,4808
	4295	1381652,2013	394019,5803
	4296	1381697,6243	394055,3842
	4297	1381711,0960	394053,3330
	4298	1382059,7557	394339,5961
	4299	1382067,7794	394346,1839
	4300	1382097,2890	394370,4124
	4301	1381998,4794	394715,9068
	4302	1381998,2780	394716,6110
	4303	1382006,5920	394834,3169
	4304	1382011,7519	394835,9096
	4305	1382011,7533	394835,9085
	4306	1382011,7540	394835,9110
	4307	1382012,6196	394835,2724
	4308	1382036,9383	394842,7476
	4309	1382037,7200	394842,9880
	4310	1382037,7592	394843,0006
	4311	1382038,7565	394843,3238
	4312	1382042,7040	394830,3866
	4313	1382044,6370	394824,0590
	4314	1382050,5900	394805,7400
	4315	1382050,5876	394805,7392
	4316	1382050,5896	394805,7331
	4317	1382058,4089	394807,8802
	4318	1382064,6240	394788,7350
	4319	1382064,6241	394788,7350
	4320	1382064,6259	394788,7293
	4321	1382065,8878	394789,1557

Сведения о характерных точках границ объекта	№ точки	Координаты	
		X	Y
	4322	1382065,8870	394789,1580
	4323	1382076,3301	394792,6842
	4324	1382093,1775	394798,3770
	4325	1382094,2041	394798,7195
	4326	1382094,4040	394798,7870
	4327	1382094,6010	394798,1630
	4328	1382117,4613	394805,7232
	4329	1382122,7077	394807,4593
	4330	1382122,7100	394807,4601
	4331	1382129,2974	394788,1859
	4332	1382135,6180	394769,3256
	4333	1382142,2135	394751,0095
	4334	1382147,8859	394731,4823
	4335	1382153,4867	394713,3314
	4336	1382152,5422	394713,0173
	4337	1382158,5396	394693,7620
	4338	1382164,8598	394673,9235
	4339	1382165,7937	394674,2075
	4340	1382170,8559	394654,6903
	4341	1382171,8224	394655,0037
	4342	1382175,1826	394644,8429
	4343	1382177,3300	394637,0035
	4344	1382183,6477	394618,5342
	4345	1382183,6577	394618,5343
	4346	1382183,7047	394618,1339
	4347	1382183,7054	394618,1318
	4348	1382192,8600	394621,1100
	4349	1382193,0900	394620,3800
	4350	1382199,0200	394601,4200
	4351	1382199,2800	394601,5000
	4352	1382199,2972	394601,4743
	4353	1382227,9269	394610,4412
	4354	1382227,8028	394610,6503
	4355	1382259,2388	394619,5020
	4356	1382259,2400	394619,5000
	4357	1382258,9000	394620,2400
	4358	1382253,7800	394639,9200
	4359	1382270,5400	394645,2000
	4360	1382301,3501	394545,4754
	4361	1382306,1900	394529,8100
	4362	1382288,0647	394478,3747
	4363	1382283,8023	394475,0055
	4364	1382279,9000	394481,5000
	4365	1382250,3300	394458,7600
	4366	1382255,3440	394452,5103

Сведения о характерных точках границ объекта	№ точки	Координаты	
		X	Y
	4367	1382223,6771	394427,4789
	4368	1382117,9227	394343,8843
	4369	1382099,4164	394329,2558
	4370	1382096,3249	394326,8121
	4371	1381820,0289	394108,4112
	4372	1381820,9540	394106,7430
	4373	1381844,4780	394064,3230
	4374	1381827,1400	394049,3140
	4375	1381787,8920	394080,6860
	4376	1381786,4312	394081,8536
	4377	1381744,0102	394048,3215
	4378	1381273,4420	393676,3563
	4379	1381239,8749	393587,3304
	4380	1381250,8560	393573,1100
	4381	1381253,2580	393570,0180
	4382	1381334,4600	393466,4530
	4383	1381342,7960	393459,5800
	4384	1381346,8620	393450,5500
	4385	1381367,8130	393423,8170
	4386	1381372,5950	393417,7110
	4387	1381372,9200	393416,7910
	4388	1381387,2970	393398,5450
	4389	1381386,5450	393397,9500
	4390	1381387,8260	393396,3110
	4391	1381388,7900	393397,0520
	4392	1381396,2510	393387,5250
	4393	1381395,6080	393387,0250
	4394	1381396,8780	393385,3570
	4395	1381397,5460	393385,8610
	4396	1381399,5540	393383,3100
	4397	1381399,0360	393382,9230
	4398	1381399,4520	393382,3790
	4399	1381400,1630	393381,4190
	4400	1381400,6490	393380,7620
	4401	1381401,2150	393381,1850
	4402	1381409,3140	393370,8450
	4403	1381408,9960	393370,5930
	4404	1381410,4860	393368,6690
	4405	1381410,8210	393368,9250
	4406	1381449,7300	393319,2700
	4407	1381448,9970	393318,7190
	4408	1381450,2820	393317,0330
	4409	1381450,7560	393317,3870
	4410	1381453,0740	393314,3500
	4411	1381453,3880	393314,5840

Сведения о характерных точках границ объекта	№ точки	Координаты	
		X	Y
	4412	1381507,8570	393245,0690
	4413	1381517,3170	393233,5720
	4414	1381522,2380	393227,3380
	4415	1381522,9090	393226,4840
	4416	1381522,0190	393225,7970
	4417	1381530,3260	393215,1540
	4418	1381531,2460	393215,9020
	4419	1381543,5320	393200,3240
	4420	1381543,5299	393200,3224
	4421	1381543,5315	393200,3209
	4422	1381556,6021	393183,7420
	4423	1381555,4050	393182,8040
	4424	1381571,4760	393162,3090
	4425	1381572,7362	393163,2774
	4426	1381620,9309	393102,1467
	4427	1381722,4619	392973,3366
	4428	1381725,6685	392964,8073
	4429	1381701,3272	392946,2351
	4430	1381700,1300	392950,2100
	4431	1381691,3100	392968,1600
	4432	1381681,1000	392986,0400
	4433	1381674,2900	392975,0800
	4434	1381670,3800	392969,0700
	4435	1381666,7900	392965,6500
	4436	1381665,7900	392966,6900
	4437	1381664,0300	392965,0300
	4438	1381665,0300	392964,0000
	4439	1381663,1100	392962,1700
	4440	1381659,4700	392959,0000
	4441	1381655,2100	392956,2400
	4442	1381654,0000	392957,9700
	4443	1381647,6700	392954,1500
	4444	1381646,1800	392953,2100
	4445	1381654,7800	392940,1600
	4446	1381665,3900	392923,9500
	4447	1381666,8708	392919,9451
	4448	1381631,9674	392893,3141
	4449	1381610,9580	392933,0890
	4450	1381609,8810	392935,1520
	4451	1381600,2750	392947,5510
	4452	1381583,7180	392968,9210
	4453	1381577,6010	392976,8240
	4454	1381575,2061	392979,9278
	4455	1381578,1260	392982,3100
	4456	1381535,3670	393036,8440

Сведения о характерных точках границ объекта	№ точки	Координаты	
		X	Y
	4457	1381534,3880	393036,0890
	4458	1381533,4430	393035,3550
	4459	1381531,5044	393033,8501
	4460	1381454,9591	393130,9663
	4461	1381454,5572	393130,6555
	4462	1381432,2356	393158,7384
	4463	1381410,1830	393186,3770
	4464	1381391,9250	393209,3510
	4465	1381392,2760	393210,1680
	4466	1381389,9540	393213,4240
	4467	1381389,3780	393213,3840
	4468	1381388,9580	393213,0920
	4469	1381385,3550	393217,6320
	4470	1381386,3520	393218,4320
	4471	1381386,4588	393219,9142
	4472	1381385,8030	393220,7657
	4473	1381384,3040	393221,0090
	4474	1381383,3040	393220,2130
	4475	1381379,0850	393225,5090
	4476	1381379,8660	393226,1080
	4477	1381377,4600	393229,3010
	4478	1381376,5950	393228,6520
	4479	1381376,1970	393229,1520
	4480	1381376,9570	393229,8090
	4481	1381374,8620	393232,2320
	4482	1381374,2010	393231,6590
	4483	1381337,4560	393277,9080
	4484	1381332,9010	393283,6570
	4485	1381294,8650	393331,5160
	4486	1381293,9410	393332,6690
	4487	1381286,6080	393330,6770
	4488	1381276,1910	393347,0690
	4489	1381280,6370	393349,5470
	4490	1381259,8760	393378,4660
	4491	1381218,8500	393449,0640
	4492	1381215,7980	393454,3130
	4493	1381205,6150	393471,8330
	4494	1381202,7970	393476,6910
	4495	1381189,6970	393499,2340
	4496	1381186,1350	393505,3580
	4497	1381172,8550	393528,8623
	4498	1381177,1469	393532,1374
	4499	1381154,2454	393564,6725
	4500	1381120,4393	393576,8706
	4501	1381106,9480	393579,6581

Сведения о характерных точках границ объекта	№ точки	Координаты	
		X	Y
	4502	1381095,5704	393574,9455
	4503	1381013,3788	393540,9019
	4504	1380877,2286	393501,5103
	4505	1380494,4114	393418,0894
	4506	1380438,7515	393392,6012
	4507	1380155,9537	393171,5134
	4508	1380139,6239	393158,7470
	4509	1380123,3334	393184,1719
	4510	1380132,7119	393191,5331
	4511	1380159,2175	393212,3376
	4512	1380156,6160	393215,6760
	4513	1380163,7770	393221,2640
	4514	1380166,3673	393217,9496
	4515	1380215,9752	393256,8872
	4516	1380214,4610	393258,2350
	4517	1380220,5820	393265,0820
	4518	1380223,3168	393262,6498
	4519	1380434,8041	393428,6481
	4520	1380466,9905	393443,5943
	4521	1380499,0446	393452,1644
	4522	1380499,3940	393451,0350
	4523	1380499,5700	393450,4440
	4524	1380501,6900	393451,1270
	4525	1380511,2280	393454,1850
	4526	1380520,2870	393457,0870
	4527	1380542,7897	393463,2680
	4528	1380546,5538	393464,1886
	4529	1380758,3748	393510,4176
	4530	1380758,3743	393510,4209
	4531	1380748,8595	393576,0574
	4532	1380734,1410	393622,3990
	4533	1380711,9262	393672,6254
	4534	1380709,6685	393670,5804
	4535	1380702,8310	393683,7230
	4536	1380685,2093	393717,5795
	4537	1380685,2100	393717,5800
	4538	1380664,8800	393747,7500
	4539	1380664,8789	393747,7492
	4540	1380664,8750	393747,7550
	4541	1380648,7090	393769,0340
	4542	1380629,5060	393791,5690
	4543	1380614,2420	393806,9720
	4544	1380614,1353	393806,8883
	4545	1380613,0391	393808,1660
	4546	1380613,0512	393808,1761

Сведения о характерных точках границ объекта	№ точки	Координаты	
		X	Y
	4547	1380612,9436	393808,2773
	4548	1380457,5431	393954,4674
	4549	1380458,2600	393955,0200
	4550	1380412,1700	393998,3500
	4551	1380411,5261	393997,7570
	4552	1380269,4759	394131,3881
	4553	1380269,7900	394131,6800
	4554	1380269,7000	394132,2800
	4555	1380266,9900	394135,2200
	4556	1380266,3900	394135,3400
	4557	1380265,8276	394134,8202
	4558	1380229,6646	394168,8399
	4559	1380229,8700	394170,0800
	4560	1380229,3300	394170,8000
	4561	1380227,6900	394171,0100
	4562	1380227,4400	394171,3200
	4563	1380227,2087	394171,1502
	4140	1380093,1797	394297,2354
	4564	1380103,5150	404719,3700
	4565	1380104,6999	404722,8676
	4566	1380104,7048	404722,8663
	4567	1380104,2640	404721,5750
	4564	1380103,5150	404719,3700
	4568	1380116,0280	391069,4390
	4569	1380176,8278	391116,3822
	4570	1380219,7231	391064,5987
	4571	1380230,0092	391038,7835
	4572	1380176,6631	390996,7090
	4573	1380158,8931	391018,0770
	4574	1380143,5190	391036,5640
	4568	1380116,0280	391069,4390
	4575	1380208,3218	404576,8633
	4576	1380325,5355	404617,7119
	4577	1380230,7910	404644,0894
	4575	1380208,3218	404576,8633
	4578	1380217,0900	400378,1400
	4579	1380227,3200	400384,0700
	4580	1380246,3300	400390,9000
	4581	1380250,1100	400392,2600
	4582	1380276,9400	400413,0800
	4583	1380289,7200	400423,0100
	4584	1380328,0500	400446,4400
	4585	1380336,6100	400406,8700
	4586	1380345,5100	400365,4900
	4587	1380336,2500	400339,8400

Сведения о характерных точках границ объекта	№ точки	Координаты	
		X	Y
	4588	1380321,2500	400298,4700
	4589	1380317,8300	400289,0700
	4590	1380299,9100	400274,7000
	4591	1380259,6000	400325,0400
	4578	1380217,0900	400378,1400
	4592	1380225,4500	388397,8300
	4593	1380319,2400	388403,7000
	4594	1380319,9100	388384,9600
	4595	1380310,5900	388376,5400
	4596	1380317,1300	388365,2400
	4597	1380317,8600	388352,6100
	4598	1380228,5500	388347,3100
	4592	1380225,4500	388397,8300
	4599	1380576,2737	393620,7924
	4600	1380579,9093	393623,5542
	4601	1380578,8620	393624,9400
	4602	1380585,2420	393629,7580
	4603	1380586,2764	393628,3911
	4604	1380589,5392	393630,8697
	4605	1380588,7830	393631,8750
	4606	1380594,5940	393636,2470
	4607	1380597,5830	393638,5070
	4608	1380597,8900	393638,7260
	4609	1380598,6139	393637,7634
	4610	1380610,8931	393647,0914
	4611	1380617,0230	393638,8640
	4612	1380584,9430	393610,9710
	4613	1380586,3255	393609,4037
	4614	1380586,3242	393609,4028
	4599	1380576,2737	393620,7924
	4615	1380589,2600	393594,4000
	4616	1380591,2900	393595,9700
	4617	1380617,4100	393616,2400
	4618	1380619,3400	393617,7200
	4619	1380635,4700	393630,2400
	4620	1380640,9400	393634,4800
	4621	1380642,0500	393635,3400
	4622	1380649,8300	393641,3700
	4623	1380650,3500	393641,7700
	4624	1380658,2900	393647,9300
	4625	1380689,4600	393608,2500
	4626	1380725,0800	393562,9000
	4627	1380693,1100	393537,4700
	4628	1380687,2700	393532,8200
	4629	1380653,2800	393505,7800

Сведения о характерных точках границ объекта	№ точки	Координаты	
		X	Y
	4630	1380628,8700	393535,7700
	4631	1380623,9700	393541,7900
	4632	1380621,3100	393545,0500
	4633	1380617,7900	393549,3800
	4634	1380610,4100	393558,4500
	4635	1380591,7400	393581,3800
	4636	1380593,8800	393583,0600
	4637	1380596,7500	393585,3200
	4638	1380593,2200	393589,5900
	4639	1380590,4000	393593,0300
	4615	1380589,2600	393594,4000
	4640	1380729,6393	395446,5828
	4641	1380733,5141	395450,2739
	4642	1380780,3804	395494,9192
	4643	1380787,0487	395501,2714
	4644	1380795,9837	395509,7830
	4645	1380794,1390	395511,6250
	4646	1380792,0150	395513,7450
	4647	1380793,0810	395515,5370
	4648	1380794,7740	395517,2200
	4649	1380796,0450	395518,4830
	4650	1380802,4210	395524,8230
	4651	1380804,4070	395526,7790
	4652	1380805,2720	395527,6330
	4653	1380805,8340	395528,1850
	4654	1380807,2650	395529,5720
	4655	1380814,2220	395536,3790
	4656	1380826,2810	395548,1720
	4657	1380828,3000	395546,1570
	4658	1380846,3710	395528,1300
	4659	1380844,3551	395526,1891
	4660	1380846,3327	395524,2078
	4661	1380858,3350	395511,2300
	4662	1380871,6650	395498,5680
	4663	1380871,9240	395497,4440
	4664	1380872,1992	395497,1717
	4665	1380886,5830	395482,9390
	4666	1380887,1520	395482,3810
	4667	1380892,7510	395487,3590
	4668	1380906,1720	395473,9200
	4669	1380900,4977	395468,4290
	4670	1380930,5021	395437,5808
	4671	1380937,2529	395430,4255
	4672	1380899,9000	395395,5700
	4673	1380897,3900	395393,2300

Сведения о характерных точках границ объекта	№ точки	Координаты	
		X	Y
	4674	1380894,9800	395390,9800
	4675	1380889,5100	395385,8800
	4676	1380887,6700	395384,1600
	4677	1380886,4500	395383,0200
	4678	1380885,3300	395381,9400
	4679	1380874,5100	395371,8400
	4680	1380874,9000	395371,4200
	4681	1380876,7200	395369,4300
	4682	1380877,0700	395367,9700
	4683	1380876,5800	395366,5600
	4684	1380871,9600	395362,3800
	4685	1380868,7800	395365,8800
	4686	1380868,4800	395366,2100
	4687	1380865,4900	395363,4200
	4688	1380858,1100	395356,5400
	4689	1380855,8300	395354,4600
	4690	1380854,3700	395353,0900
	4691	1380846,4400	395345,6900
	4692	1380845,5700	395344,8700
	4693	1380845,0800	395344,4200
	4694	1380844,3700	395343,7500
	4695	1380843,4900	395342,9400
	4696	1380842,2100	395341,7400
	4697	1380840,1900	395342,6800
	4698	1380832,8988	395346,1965
	4699	1380832,8550	395346,2250
	4700	1380832,6042	395346,5313
	4701	1380833,6572	395347,6591
	4702	1380825,2450	395355,5180
	4703	1380763,5668	395412,2768
	4704	1380765,3531	395414,0038
	4640	1380729,6393	395446,5828
	4705	1380746,6708	393683,6612
	4706	1380753,7755	393675,9371
	4707	1380755,0110	393676,6820
	4708	1380756,3220	393676,2110
	4709	1380759,4170	393671,0760
	4710	1380756,2159	393669,1418
	4711	1380771,6761	393625,8085
	4712	1380784,1442	393575,6879
	4713	1380780,2836	393574,4568
	4714	1380792,5708	393517,8294
	4715	1380865,8594	393533,8683
	4716	1380866,2775	393532,7308
	4717	1380907,3241	393546,3882

Сведения о характерных точках границ объекта	№ точки	Координаты	
		X	Y
	4718	1380907,3510	393546,0780
	4719	1380963,9120	393565,0760
	4720	1380963,8829	393565,2069
	4721	1381046,6291	393592,7389
	4722	1381017,5752	393708,0538
	4723	1380948,1192	393804,0881
	4724	1380938,0656	393803,8868
	4725	1380939,1570	393794,2590
	4726	1380928,8060	393781,8860
	4727	1380928,7770	393777,8960
	4728	1380926,6960	393754,0070
	4729	1380926,6200	393753,0110
	4730	1380930,2400	393752,8680
	4731	1380930,1460	393749,3020
	4732	1380926,5430	393749,4150
	4733	1380926,2950	393747,0870
	4734	1380924,6120	393710,7580
	4735	1380917,3960	393708,1160
	4736	1380903,7175	393711,1001
	4737	1380891,6670	393713,7290
	4738	1380891,0760	393713,8500
	4739	1380850,3420	393720,3690
	4740	1380832,2340	393723,2630
	4741	1380831,6210	393722,7780
	4742	1380831,6165	393722,7826
	4743	1380831,2542	393722,5007
	4744	1380830,4429	393722,6334
	4745	1380830,5425	393723,8899
	4746	1380817,9982	393736,8224
	4747	1380816,8745	393733,9979
	4705	1380746,6708	393683,6612
	4748	1380808,9585	388754,9308
	4749	1380966,9688	388879,6468
	4750	1380977,0990	388867,4240
	4751	1380986,0687	388856,4314
	4752	1381073,4343	388749,3623
	4753	1381073,4770	388749,3100
	4754	1381075,2353	388750,6090
	4755	1381110,2260	388776,4580
	4756	1381118,5440	388782,0140
	4757	1381149,2810	388802,5450
	4758	1381218,7935	388852,0107
	4759	1381226,1420	388857,2400
	4760	1381231,1057	388860,7588
	4761	1381233,4610	388857,7400

Сведения о характерных точках границ объекта	№ точки	Координаты	
		X	Y
	4762	1381245,6366	388841,2604
	4763	1381120,8290	388732,0850
	4764	1381108,2070	388722,6100
	4765	1381062,7980	388689,2670
	4766	1381057,7680	388685,7600
	4767	1381057,3520	388685,4750
	4768	1381056,3300	388684,7480
	4769	1381049,6320	388679,7410
	4770	1381048,6720	388679,0140
	4771	1380999,1230	388642,2480
	4772	1380956,5350	388610,5110
	4773	1380944,3370	388601,5940
	4774	1380945,7310	388599,6380
	4775	1380946,8110	388598,1270
	4776	1380944,0340	388596,5860
	4777	1380938,7882	388593,6713
	4778	1380903,4640	388636,9190
	4779	1380817,8200	388742,7580
	4748	1380808,9585	388754,9308
	4780	1380809,0104	390072,6553
	4781	1380811,7444	390074,8355
	4782	1380810,4427	390076,4774
	4783	1380813,1805	390078,6687
	4784	1380814,4944	390077,0160
	4785	1380816,7272	390078,8016
	4786	1380820,1427	390074,5198
	4787	1380812,4330	390068,3666
	4780	1380809,0104	390072,6553
	4788	1380910,0200	393885,8500
	4789	1380910,0229	393885,8461
	4790	1380982,5000	393789,2900
	4791	1381015,6000	393745,1900
	4792	1381024,3700	393730,2300
	4793	1381093,9300	393763,5200
	4794	1381095,4500	393764,2500
	4795	1381097,7300	393765,2600
	4796	1381090,5400	393801,8700
	4797	1381090,0200	393805,6100
	4798	1381091,4500	393806,7600
	4799	1381090,2900	393820,2500
	4800	1381079,6000	393944,7900
	4801	1381076,8600	393946,0500
	4802	1381076,1000	393963,0700
	4803	1381073,4700	394022,9600
	4804	1381072,5900	394042,5700

Сведения о характерных точках границ объекта	№ точки	Координаты	
		X	Y
	4805	1381072,5897	394042,5698
	4806	1381043,5200	394019,6400
	4807	1381035,7300	394010,0700
	4808	1381046,3600	393997,2000
	4809	1381017,3400	393973,3600
	4810	1380910,0234	393885,8527
	4788	1380910,0200	393885,8500
	4811	1381076,9141	392477,9828
	4812	1381306,6182	392659,6703
	4813	1381327,0368	392632,5886
	4814	1381317,4800	392625,1610
	4815	1381254,4440	392575,5280
	4816	1381253,4330	392576,9110
	4817	1381236,4860	392563,7750
	4818	1381231,5920	392559,9750
	4819	1381200,6650	392536,7910
	4820	1381189,2630	392528,0490
	4821	1381178,2180	392520,1900
	4822	1381164,6800	392538,8460
	4823	1381112,1130	392497,6950
	4824	1381112,6050	392482,0550
	4825	1381114,4090	392477,0330
	4826	1381156,0080	392428,7690
	4827	1381132,0050	392409,0730
	4811	1381076,9141	392477,9828
	4828	1381140,1972	392364,1313
	4829	1381146,2070	392368,9490
	4830	1381153,1170	392360,3970
	4831	1381152,2660	392359,7040
	4832	1381157,4750	392353,1990
	4833	1381156,6720	392352,4870
	4834	1381159,7340	392348,5750
	4835	1381159,2890	392348,1700
	4836	1381174,7800	392329,7040
	4837	1381182,4120	392335,5080
	4838	1381221,2836	392287,9445
	4839	1381208,3601	392277,8332
	4828	1381140,1972	392364,1313
	4840	1381245,1688	390442,5095
	4841	1381250,2707	390446,2059
	4842	1381249,7290	390446,9191
	4843	1381381,4150	390550,8693
	4844	1381461,6583	390450,1925
	4845	1381328,2330	390343,5472
	4846	1381316,5384	390358,9464

Сведения о характерных точках границ объекта	№ точки	Координаты	
		X	Y
	4847	1381313,0218	390356,2070
	4840	1381245,1688	390442,5095
	4848	1381308,1870	389938,3960
	4849	1381378,4860	389988,7770
	4850	1381380,1100	389989,9410
	4851	1381384,2270	389992,8790
	4852	1381417,0740	389948,2910
	4853	1381418,2640	389946,6740
	4854	1381419,5080	389944,9910
	4855	1381423,1175	389940,0841
	4856	1381347,5540	389885,0403
	4848	1381308,1870	389938,3960
	4857	1381378,1387	389204,1793
	4858	1381524,2776	389319,5253
	4859	1381591,7756	389234,1820
	4860	1381670,4560	389131,6992
	4861	1381663,9930	389126,6100
	4862	1381660,0800	389123,3470
	4863	1381649,0170	389115,4810
	4864	1381615,3200	389091,5260
	4865	1381611,7360	389089,0330
	4866	1381610,3120	389088,0520
	4867	1381609,1510	389087,4160
	4868	1381608,1290	389086,7080
	4869	1381607,7130	389086,4200
	4870	1381579,4440	389066,7720
	4871	1381588,9960	389052,6430
	4872	1381583,9150	389049,1020
	4873	1381582,4040	389051,2230
	4874	1381575,9510	389046,6170
	4875	1381571,7570	389052,2740
	4876	1381555,5000	389040,5720
	4877	1381560,3360	389034,0060
	4878	1381554,4600	389029,7320
	4879	1381554,7340	389029,3080
	4880	1381551,7770	389027,3810
	4881	1381554,0880	389023,8150
	4882	1381550,3970	389021,0520
	4883	1381548,6560	389019,7450
	4884	1381546,3930	389018,2270
	4885	1381539,9330	389013,8430
	4886	1381536,1590	389011,2990
	4887	1381529,2890	389006,6530
	4888	1381528,1980	389008,0440
	4889	1381525,2820	389011,7370

Сведения о характерных точках границ объекта	№ точки	Координаты	
		X	Y
	4890	1381518,7120	389006,9920
	4891	1381514,7880	389012,4560
	4892	1381509,3029	389008,6372
	4893	1381485,5920	389042,6780
	4894	1381466,2940	389071,1160
	4895	1381462,0860	389077,3170
	4896	1381437,1380	389112,3020
	4897	1381474,7580	389144,5680
	4898	1381439,8280	389199,8580
	4899	1381419,1580	389186,3680
	4900	1381401,4260	389175,4580
	4901	1381387,9360	389191,4600
	4857	1381378,1387	389204,1793
	4902	1381415,6909	390250,5538
	4903	1381483,9174	390304,5046
	4904	1381508,7290	390273,9440
	4905	1381503,2360	390269,8410
	4906	1381551,4380	390209,8210
	4907	1381534,9180	390198,0970
	4908	1381533,5230	390197,1080
	4909	1381532,8340	390198,0280
	4910	1381526,7420	390193,4290
	4911	1381527,2560	390192,7310
	4912	1381492,9720	390167,6740
	4913	1381485,0480	390161,8890
	4914	1381479,2260	390169,3280
	4915	1381474,4230	390175,4630
	4916	1381469,5570	390181,6790
	4917	1381468,7140	390182,7450
	4918	1381432,7210	390228,7390
	4919	1381424,9540	390238,6630
	4902	1381415,6909	390250,5538
	4920	1381461,2500	388388,6900
	4921	1381465,6200	388400,3300
	4922	1381477,2518	388431,2717
	4923	1381481,8600	388443,5300
	4924	1381498,1400	388486,8600
	4925	1381499,4946	388490,4712
	4926	1381620,2800	388442,0800
	4927	1381625,3127	388440,0649
	4928	1381630,2190	388438,0993
	4929	1381629,4077	388435,9403
	4930	1381621,8100	388415,7400
	4931	1381622,6113	388415,4395
	4932	1381624,5644	388414,7005

Сведения о характерных точках границ объекта	№ точки	Координаты	
		X	Y
	4933	1381634,0900	388411,0900
	4934	1381634,0921	388411,0955
	4935	1381634,0935	388411,0949
	4936	1381635,9284	388415,8958
	4937	1381638,9090	388423,6873
	4938	1381645,7169	388421,1393
	4939	1381645,7176	388421,1409
	4940	1381645,7200	388421,1400
	4941	1381646,5300	388423,2000
	4942	1381648,1942	388422,5647
	4943	1381648,9385	388422,2795
	4944	1381648,1690	388420,2267
	4945	1381648,1720	388420,2255
	4946	1381648,1700	388420,2200
	4947	1381648,5300	388420,0800
	4948	1381648,5315	388420,0837
	4949	1381648,5332	388420,0831
	4950	1381648,7463	388420,6054
	4951	1381648,8800	388420,9300
	4952	1381649,4570	388422,6032
	4953	1381650,6826	388426,1490
	4954	1381699,8150	388407,0195
	4955	1381710,3693	388402,9092
	4956	1381710,6667	388402,9347
	4957	1381711,8100	388403,0300
	4958	1381712,7182	388402,4103
	4959	1381714,3542	388401,2894
	4960	1381717,7417	388398,9568
	4961	1381721,5200	388396,3500
	4962	1381725,0700	388391,4900
	4963	1381723,3081	388386,2736
	4964	1381723,0416	388385,4869
	4965	1381708,5272	388354,0934
	4966	1381701,3785	388337,2845
	4967	1381698,6774	388336,1953
	4968	1381696,9200	388335,4900
	4969	1381694,2118	388328,9642
	4970	1381690,1987	388330,5831
	4971	1381689,0200	388331,0600
	4972	1381689,0195	388331,0587
	4973	1381689,0190	388331,0589
	4974	1381687,0969	388325,7472
	4975	1381686,5546	388324,4521
	4976	1381628,4200	388346,9200
	4977	1381630,7800	388353,0100

Сведения о характерных точках границ объекта	№ точки	Координаты	
		X	Y
	4978	1381610,6200	388361,1100
	4979	1381608,1410	388354,7425
	4980	1381608,1400	388354,7400
	4981	1381606,6400	388350,8800
	4982	1381601,9500	388338,8100
	4983	1381594,0700	388341,8800
	4984	1381593,0500	388339,1800
	4985	1381593,0498	388339,1801
	4986	1381525,8393	388364,4274
	4920	1381461,2500	388388,6900
	4987	1381755,0129	389795,3228
	4988	1381890,9946	389901,1173
	4989	1381959,2638	389954,8203
	4990	1381971,2900	389940,1330
	4991	1381971,2894	389940,1295
	4992	1382137,8503	390070,9184
	4993	1382137,8500	390070,9200
	4994	1382125,7741	390085,3005
	4995	1382182,1118	390128,4620
	4996	1382213,2992	390090,5898
	4997	1382350,8365	389920,7868
	4998	1382394,6269	389865,3177
	4999	1382338,1653	389825,4784
	5000	1382337,8740	389825,2750
	5001	1382337,8686	389825,2735
	5002	1382337,8684	389825,2741
	5003	1382335,5822	389824,6388
	5004	1382335,7039	389823,0523
	5005	1382328,1156	389822,2380
	5006	1382327,8226	389823,7749
	5007	1382317,2694	389822,5142
	5008	1382304,7347	389822,1302
	5009	1382298,3259	389821,7645
	5010	1382294,3688	389821,4534
	5011	1382279,1490	389820,0361
	5012	1382279,2795	389819,3379
	5013	1382222,2491	389818,5600
	5014	1382217,8283	389819,2932
	5015	1382199,7374	389819,1223
	5016	1382173,5029	389820,4312
	5017	1382140,6252	389818,4403
	5018	1382133,3750	389818,4311
	5019	1382122,5306	389818,5214
	5020	1382089,9339	389831,4876
	5021	1382042,1092	389851,0979

Сведения о характерных точках границ объекта	№ точки	Координаты	
		X	Y
	5022	1382042,1070	389851,0950
	5023	1382034,6678	389845,2263
	5024	1382046,1561	389759,5208
	5025	1381962,9303	389742,1444
	5026	1381959,2378	389741,3735
	5027	1381934,7608	389707,1317
	5028	1381865,4925	389657,6987
	4987	1381755,0129	389795,3228
	5029	1381762,5728	390065,3239
	5030	1381875,0608	390153,9208
	5031	1381886,7649	390139,1806
	5032	1381951,6436	390190,3631
	5033	1381939,9977	390205,0657
	5034	1382211,9033	390419,2218
	5035	1382219,2082	390410,3850
	5036	1382236,6907	390388,9770
	5037	1381788,2477	390032,8585
	5038	1381774,4374	390050,5660
	5029	1381762,5728	390065,3239
	5039	1381768,9630	389889,0480
	5040	1381792,6840	389908,1010
	5041	1381803,6710	389909,0240
	5042	1381811,4200	389899,1870
	5043	1381816,9860	389903,4690
	5044	1381824,2640	389894,1720
	5045	1381828,4470	389897,2890
	5046	1381831,2980	389893,8290
	5047	1381836,1560	389897,8520
	5048	1381845,0510	389887,2370
	5049	1381816,4600	389864,9030
	5050	1381815,6360	389857,8800
	5051	1381808,8940	389852,7270
	5052	1381795,1370	389870,7900
	5053	1381793,1520	389869,2790
	5054	1381778,3540	389872,7830
	5055	1381774,2740	389877,7400
	5056	1381776,3580	389879,3790
	5039	1381768,9630	389889,0480
	5057	1381790,6461	389528,2038
	5058	1381899,2651	389613,7827
	5059	1381979,7519	389509,1225
	5060	1381970,2710	389500,9650
	5061	1381890,4490	389425,5070
	5062	1381890,3970	389425,5597
	5063	1381884,1420	389419,6580

Сведения о характерных точках границ объекта	№ точки	Координаты	
		X	Y
	5064	1381867,6810	389438,6960
	5065	1381859,5670	389448,0840
	5066	1381837,5430	389473,5500
	5067	1381830,1660	389482,0730
	5068	1381823,5960	389489,1980
	5069	1381822,9170	389489,9380
	5070	1381822,7240	389490,1570
	5071	1381817,3000	389496,1400
	5072	1381801,3350	389515,7590
	5057	1381790,6461	389528,2038
	5073	1381810,1461	388192,7774
	5074	1381813,1656	388201,5661
	5075	1381838,5514	388219,4682
	5076	1381909,8167	388268,8998
	5077	1381934,3764	388232,3682
	5078	1381836,8233	388162,3415
	5079	1381826,6422	388169,5900
	5073	1381810,1461	388192,7774
	5080	1382211,6004	389992,0204
	5081	1382216,4586	389986,1758
	5082	1382222,0701	389990,8374
	5083	1382217,2219	389996,6862
	5080	1382211,6004	389992,0204
	5084	1382269,0867	396066,2945
	5085	1382294,7150	396188,7403
	5086	1382313,1394	396206,1085
	5087	1382326,9935	396218,7476
	5088	1382326,1975	396219,8159
	5089	1382338,3330	396231,6693
	5090	1382339,5129	396230,2706
	5091	1382442,5390	396325,7818
	5092	1382471,5023	396354,7595
	5093	1382484,8663	396367,4012
	5094	1382511,0638	396334,3857
	5095	1382532,5823	396305,9413
	5096	1382524,8677	396298,7748
	5097	1382529,8800	396292,6484
	5098	1382396,4562	396158,4623
	5099	1382383,5431	396146,4373
	5100	1382358,0599	396120,8523
	5101	1382352,5865	396116,3197
	5102	1382353,5376	396115,5838
	5103	1382349,5132	396111,1329
	5104	1382348,5859	396112,0418
	5105	1382287,9983	396051,6838

Сведения о характерных точках границ объекта	№ точки	Координаты	
		X	Y
	5084	1382269,0867	3996066,2945
	5106	1382301,5624	399774,0602
	5107	1382319,8819	399784,9758
	5108	1382417,3373	399838,5534
	5109	1382439,3227	399850,6402
	5110	1382431,6784	399863,7896
	5111	1382454,6899	399880,0122
	5112	1382454,8945	399848,5947
	5113	1382605,6322	399934,8263
	5114	1382605,5921	399934,8981
	5115	1382485,7495	399995,6713
	5116	1382430,1020	400034,4395
	5117	1382440,3448	400051,8320
	5118	1382440,5168	400070,4653
	5119	1382442,4554	400075,0751
	5120	1382456,9134	400093,0141
	5121	1382463,9975	400092,2667
	5122	1382470,0201	400089,3549
	5123	1382491,1795	400081,5551
	5124	1382496,3298	400079,6536
	5125	1382515,8229	400071,7228
	5126	1382535,8869	400065,1811
	5127	1382620,7384	399984,7513
	5128	1382670,0504	400008,1862
	5129	1382681,7008	399995,6408
	5130	1382718,3359	400017,2415
	5131	1382722,9298	400016,9419
	5132	1382726,0900	400010,9399
	5133	1382740,1802	400019,0106
	5134	1382747,2967	400010,9254
	5135	1382928,0304	400112,1233
	5136	1382925,8534	400115,6374
	5137	1383030,2060	400173,3420
	5138	1383032,0710	400169,6850
	5139	1383038,4440	400172,9340
	5140	1383039,5460	400172,7730
	5141	1383057,3730	400183,0950
	5142	1383055,1460	400187,1210
	5143	1383075,2690	400198,2570
	5144	1383006,5250	400321,4230
	5145	1383006,1230	400322,1420
	5146	1382850,6810	400317,3680
	5147	1382830,1280	400317,8900
	5148	1382777,4801	400316,6120
	5149	1382777,4789	400316,6142

Сведения о характерных точках границ объекта	№ точки	Координаты	
		X	Y
	5150	1382845,2644	400332,8944
	5151	1382886,8286	400334,3312
	5152	1383018,0772	400330,7225
	5153	1383043,3192	400331,7907
	5154	1383064,3800	400294,3900
	5155	1383065,0200	400293,2500
	5156	1383078,8700	400268,6500
	5157	1383135,7900	400167,5000
	5158	1383313,2900	399856,1800
	5159	1383316,0500	399854,5500
	5160	1383320,8400	399850,9800
	5161	1383363,3500	399829,2500
	5162	1383520,4300	399787,9800
	5163	1383545,3300	399781,4300
	5164	1383556,7000	399778,4500
	5165	1383563,1200	399775,4200
	5166	1383613,0700	399764,2700
	5167	1383683,7597	399746,4029
	5168	1383679,8900	399724,1564
	5169	1383342,0824	399817,3981
	5170	1383268,3459	399776,5414
	5171	1383223,1847	399753,2252
	5172	1383228,6420	399742,9530
	5173	1383228,6408	399742,9486
	5174	1383230,6600	399739,5300
	5175	1383233,1900	399735,2100
	5176	1383234,9200	399736,2100
	5177	1383246,8200	399715,5600
	5178	1383248,5300	399713,0700
	5179	1383254,2600	399703,4200
	5180	1383256,5600	399699,5600
	5181	1383249,9700	399695,7200
	5182	1383215,5800	399675,9500
	5183	1383204,4800	399680,9000
	5184	1383196,6900	399693,8600
	5185	1383183,8500	399717,0300
	5186	1383178,5427	399727,8435
	5187	1383110,0535	399688,9032
	5188	1383101,7310	399703,7230
	5189	1383099,3585	399707,9476
	5190	1383099,3520	399707,9670
	5191	1383109,4110	399705,0620
	5192	1383177,8890	399743,3910
	5193	1383176,2720	399746,4820
	5194	1383186,8060	399751,7930

Сведения о характерных точках границ объекта	№ точки	Координаты	
		X	Y
	5195	1383197,5990	399758,3960
	5196	1383206,2130	399763,4660
	5197	1383208,9760	399765,0640
	5198	1383212,4390	399767,0830
	5199	1383217,8160	399770,1960
	5200	1383228,8390	399776,5950
	5201	1383227,2370	399778,9200
	5202	1383222,6120	399785,7640
	5203	1383213,2420	399799,6340
	5204	1383209,4870	399805,4010
	5205	1383208,8220	399806,4340
	5206	1383207,5960	399808,3170
	5207	1383207,4390	399808,5430
	5208	1383207,3000	399808,7620
	5209	1383206,7350	399809,6310
	5210	1383205,3150	399811,8140
	5211	1383202,0880	399816,7630
	5212	1383198,0260	399822,9940
	5213	1383197,7480	399823,4240
	5214	1383197,6460	399823,5160
	5215	1383270,6100	399862,8590
	5216	1383208,6470	399971,7350
	5217	1383191,9120	399961,5730
	5218	1383167,3550	400005,5120
	5219	1383146,4440	400042,9350
	5220	1383145,3120	400044,9390
	5221	1383144,2390	400046,8630
	5222	1383124,5580	400079,7130
	5223	1383140,2060	400088,7320
	5224	1383139,5530	400089,9250
	5225	1383115,5060	400132,7220
	5226	1383090,0770	400178,0690
	5227	1383067,5160	400165,7100
	5228	1383034,4250	400146,9820
	5229	1382996,2680	400125,2720
	5230	1382966,2650	400108,1020
	5231	1382934,0610	400089,9180
	5232	1382842,4350	400038,0190
	5233	1382823,9920	400027,3640
	5234	1382812,9940	400020,8936
	5235	1382808,5186	400028,6139
	5236	1382316,5488	399748,2296
	5106	1382301,5624	399774,0602
	5237	1382323,6536	396338,6908
	5238	1382340,0645	396343,5365

Сведения о характерных точках границ объекта	№ точки	Координаты	
		X	Y
	5239	1382340,2089	396342,7996
	5240	1382355,9621	396347,9245
	5241	1382357,5690	396338,7668
	5242	1382377,7699	396342,3188
	5243	1382385,3418	396302,7342
	5244	1382368,8667	396296,8372
	5245	1382364,4107	396299,8614
	5246	1382349,4401	396295,6872
	5247	1382335,4188	396290,8971
	5237	1382323,6536	396338,6908
	5248	1382430,6748	391988,0963
	5249	1382442,5120	391997,7370
	5250	1382447,8410	392002,0800
	5251	1382460,8802	392013,0356
	5252	1382461,7490	392011,9308
	5253	1382467,5440	392004,1570
	5254	1382469,9050	392001,1280
	5255	1382474,7490	391994,5280
	5256	1382477,0520	391991,5570
	5257	1382479,4790	391988,4440
	5258	1382481,9180	391985,3190
	5259	1382484,2720	391982,3040
	5260	1382486,4760	391979,4720
	5261	1382488,8230	391976,4570
	5262	1382496,1820	391967,0220
	5263	1382498,6420	391963,8650
	5264	1382501,1090	391960,7110
	5265	1382503,7810	391957,2760
	5266	1382507,9090	391951,9580
	5267	1382508,6500	391951,0060
	5268	1382516,1039	391941,4007
	5269	1382486,2983	391916,3323
	5248	1382430,6748	391988,0963
	5270	1382488,5084	389705,6835
	5271	1382508,2615	389720,1443
	5272	1382498,8640	389713,2090
	5273	1382496,7110	389711,6320
	5274	1382494,0610	389709,6760
	5275	1382490,4840	389707,0370
	5276	1382488,5815	389705,6483
	5270	1382488,5084	389705,6835
	5277	1382491,9186	390624,8582
	5278	1382642,5027	390744,0662
	5279	1382632,6821	390756,5763
	5280	1383393,8810	391355,8246

Сведения о характерных точках границ объекта	№ точки	Координаты	
		X	Y
	5281	1383402,7984	391344,5286
	5282	1383411,4272	391333,5984
	5283	1383442,4840	391357,6000
	5284	1383443,1407	391358,1690
	5285	1383443,1560	391356,1650
	5286	1383443,2840	391340,8060
	5287	1383443,4527	391317,9455
	5288	1383443,4479	391317,9386
	5289	1383443,5940	391298,8090
	5290	1383443,5790	391273,3910
	5291	1383443,7755	391270,1283
	5292	1383443,9920	391266,6490
	5293	1383444,6890	391262,9040
	5294	1383445,9880	391256,7100
	5295	1383461,4234	391256,5902
	5296	1383461,4280	391256,5790
	5297	1383462,6470	391256,5280
	5298	1383465,1510	391252,8780
	5299	1383463,8770	391251,2460
	5300	1383464,6540	391246,2450
	5301	1383463,3550	391245,2420
	5302	1383472,1164	391236,2656
	5303	1383472,3526	391235,5318
	5304	1383469,5976	391230,3466
	5305	1383465,6659	391222,9466
	5306	1383480,2430	391211,6198
	5307	1383558,6240	391150,7152
	5308	1383584,8914	391146,2551
	5309	1383584,3850	391144,7280
	5310	1383582,7900	391139,9100
	5311	1383579,4910	391129,9460
	5312	1383579,2674	391129,2730
	5313	1383416,6851	391075,1572
	5314	1383410,8391	391112,9583
	5315	1383337,0601	391226,5377
	5316	1383308,6248	391237,0400
	5317	1383305,4282	391240,5279
	5318	1382504,9415	390608,6630
	5277	1382491,9186	390624,8582
	5319	1382497,9107	389733,7721
	5320	1382651,8429	389847,1379
	5321	1382620,5789	389890,5946
	5322	1382768,7417	389999,9862
	5323	1382813,5890	389942,8520
	5324	1382811,6620	389941,4540

Сведения о характерных точках границ объекта	№ точки	Координаты	
		X	Y
	5325	1382806,6620	389937,8370
	5326	1382797,6280	389931,3000
	5327	1382793,3900	389928,2410
	5328	1382790,1600	389925,8910
	5329	1382716,5030	389872,5790
	5330	1382713,2510	389870,2320
	5331	1382697,1430	389858,5740
	5332	1382725,9460	389819,8950
	5333	1382728,3330	389816,6900
	5334	1382748,2510	389789,9430
	5335	1382726,0920	389774,6680
	5336	1382710,2210	389763,7210
	5337	1382696,7270	389754,4280
	5338	1382696,3810	389754,1800
	5339	1382695,0850	389753,2930
	5340	1382694,4610	389752,8630
	5341	1382691,0840	389750,5380
	5342	1382688,8070	389748,9640
	5343	1382682,9670	389744,9380
	5344	1382677,9260	389741,4640
	5345	1382674,8090	389739,3100
	5346	1382666,6510	389733,6890
	5347	1382651,9380	389722,1770
	5348	1382635,2470	389712,9610
	5349	1382607,3320	389695,8970
	5350	1382597,6700	389689,9950
	5351	1382594,9580	389689,5350
	5352	1382590,4900	389695,4260
	5353	1382584,1610	389703,8070
	5354	1382575,5110	389715,2350
	5355	1382567,7440	389709,4090
	5356	1382558,2570	389702,2950
	5357	1382547,7930	389716,2240
	5358	1382532,0030	389737,2330
	5359	1382525,2030	389732,4230
	5360	1382523,5570	389731,2580
	5361	1382517,1690	389726,7180
	5362	1382508,2615	389720,1443
	5319	1382497,9107	389733,7721
	5363	1382566,2909	389522,8115
	5364	1382567,4950	389523,7810
	5365	1382622,8620	389563,3730
	5366	1382624,3810	389564,4020
	5367	1382628,2100	389567,1140
	5368	1382631,2170	389569,2530

Сведения о характерных точках границ объекта	№ точки	Координаты	
		X	Y
	5369	1382641,4010	389576,4870
	5370	1382646,6090	389580,1740
	5371	1382650,0620	389582,6230
	5372	1382652,9020	389584,6410
	5373	1382660,4060	389589,9590
	5374	1382667,2280	389594,4850
	5375	1382692,1540	389611,9180
	5376	1382720,4010	389632,5370
	5377	1382727,0330	389636,4490
	5378	1382730,8370	389639,0120
	5379	1382732,8370	389640,3480
	5380	1382737,8190	389643,7090
	5381	1382743,3230	389647,4100
	5382	1382744,5020	389648,2020
	5383	1382743,6550	389649,3450
	5384	1382741,6550	389652,0020
	5385	1382738,8700	389655,7210
	5386	1382738,3080	389656,4700
	5387	1382732,8370	389663,7590
	5388	1382731,8480	389665,0730
	5389	1382726,3290	389672,4310
	5390	1382723,7080	389676,1800
	5391	1382724,8800	389676,9570
	5392	1382727,9490	389678,9900
	5393	1382730,4640	389680,6440
	5394	1382734,8550	389683,5340
	5395	1382736,6660	389684,7320
	5396	1382738,8920	389686,1950
	5397	1382740,8630	389687,6990
	5398	1382741,4840	389688,1810
	5399	1382741,8600	389688,4550
	5400	1382743,0860	389689,3820
	5401	1382743,4510	389689,6700
	5402	1382742,9330	389689,5930
	5403	1382742,6520	389689,5500
	5404	1382741,7980	389690,8710
	5405	1382741,8810	389691,0680
	5406	1382742,1110	389691,5680
	5407	1382742,2280	389691,8160
	5408	1382752,2470	389698,9010
	5409	1382753,3570	389698,9340
	5410	1382754,1350	389697,7770
	5411	1382756,0540	389699,2510
	5412	1382757,8500	389700,6310
	5413	1382757,2260	389701,5250

Сведения о характерных точках границ объекта	№ точки	Координаты	
		X	Y
	5414	1382757,6530	389702,5220
	5415	1382768,0230	389709,9310
	5416	1382769,0520	389710,0520
	5417	1382769,6540	389709,2890
	5418	1382771,4170	389710,5960
	5419	1382785,7290	389721,1880
	5420	1382796,6130	389706,4860
	5421	1382799,1720	389703,0180
	5422	1382812,1990	389685,4250
	5423	1382824,6693	389694,2915
	5424	1382832,7587	389683,5991
	5425	1382960,8130	389502,8166
	5426	1382960,7210	389502,0860
	5427	1382961,0930	389501,4870
	5428	1382975,5250	389481,4450
	5429	1382980,1900	389475,1450
	5430	1382980,3397	389475,2495
	5431	1382995,7300	389453,5221
	5432	1382995,6370	389453,4570
	5433	1382988,2270	389447,8980
	5434	1382984,7010	389436,0500
	5435	1382987,7780	389430,4140
	5436	1382999,7250	389417,8510
	5437	1383003,2290	389419,7710
	5438	1383076,4700	389312,8220
	5439	1383081,9480	389304,8000
	5440	1383086,3549	389298,6095
	5441	1383129,3841	389328,1324
	5442	1383139,8242	389312,2587
	5443	1383150,5000	389319,8200
	5444	1383155,1500	389313,2600
	5445	1383144,2483	389305,5319
	5446	1383194,4876	389229,1446
	5447	1383194,6400	389229,1900
	5448	1383195,6300	389229,2800
	5449	1383196,6900	389229,1800
	5450	1383197,7500	389228,7700
	5451	1383198,4300	389228,2400
	5452	1383199,2000	389227,5400
	5453	1383199,9800	389225,9700
	5454	1383200,1200	389224,7400
	5455	1383199,7800	389223,1900
	5456	1383199,2900	389222,1300
	5457	1383199,1686	389222,0273
	5458	1383200,4637	389220,0581

Сведения о характерных точках границ объекта	№ точки	Координаты	
		X	Y
	5459	1383200,9500	389220,4300
	5460	1383206,1397	389213,1627
	5461	1383236,1855	389235,4233
	5462	1383249,7108	389215,5320
	5463	1383286,9943	389160,9495
	5464	1383309,3100	389128,1830
	5465	1383348,4530	389072,5280
	5466	1383342,6240	389068,6230
	5467	1383345,9090	389063,4470
	5468	1383340,1240	389059,2170
	5469	1383331,7180	389059,3010
	5470	1383325,6150	389055,0080
	5471	1383281,6690	389024,5270
	5472	1383260,9645	389010,5368
	5473	1383197,5141	389097,8383
	5474	1383021,7506	388973,2885
	5475	1383003,6118	388999,7663
	5476	1382995,5425	388993,1303
	5477	1382971,5250	389026,1070
	5478	1382958,8190	389040,3170
	5479	1382907,1170	389115,4520
	5480	1382907,0700	389115,5290
	5481	1382907,1500	389115,5870
	5482	1382927,6370	389130,0700
	5483	1382876,5370	389203,0080
	5484	1382878,0630	389204,1110
	5485	1382880,7060	389206,0380
	5486	1382914,3480	389230,3800
	5487	1382887,6840	389266,9750
	5488	1382869,5040	389291,8130
	5489	1382859,2840	389305,7450
	5490	1382856,9480	389308,6360
	5491	1382855,2540	389311,0700
	5492	1382860,0500	389314,6180
	5493	1382845,7020	389333,9450
	5494	1382841,3950	389330,7110
	5495	1382822,3490	389354,9910
	5496	1382820,4880	389353,6690
	5497	1382819,2830	389355,4980
	5498	1382814,1440	389351,8770
	5499	1382812,4320	389350,7380
	5500	1382812,1829	389350,5566
	5501	1382812,4210	389350,7380
	5502	1382801,9090	389364,8790
	5503	1382800,8580	389366,2760

Сведения о характерных точках границ объекта	№ точки	Координаты	
		X	Y
	5504	1382783,0860	389385,6840
	5505	1382772,2570	389397,4690
	5506	1382750,7840	389420,8880
	5507	1382746,8820	389424,2490
	5508	1382739,3120	389432,3200
	5509	1382707,4980	389476,4740
	5510	1382683,2000	389496,0920
	5511	1382674,6380	389498,0410
	5512	1382659,7530	389489,4240
	5513	1382613,6130	389502,3700
	5514	1382601,2830	389486,0990
	5515	1382567,3680	389521,7480
	5363	1382566,2909	389522,8115
	5516	1382817,4671	392110,2760
	5517	1382829,7700	392120,0700
	5518	1382847,5577	392171,1034
	5519	1382848,2069	392170,8880
	5520	1382857,4100	392167,7300
	5521	1382857,4421	392167,8236
	5522	1382861,9354	392166,3326
	5523	1382875,7039	392161,7640
	5524	1382872,4100	392152,1600
	5525	1382861,6700	392120,8500
	5526	1382947,4600	392056,8000
	5527	1382964,1300	392044,7000
	5528	1382964,1300	392044,6900
	5529	1383002,7100	392031,4900
	5530	1383010,9700	392028,1300
	5531	1383012,8500	392027,4500
	5532	1383012,3500	392026,0500
	5533	1383015,1800	392025,0400
	5534	1383015,6800	392026,4500
	5535	1383017,5600	392025,7700
	5536	1383025,6200	392022,9400
	5537	1383056,7900	392011,8400
	5538	1383059,4700	392010,9200
	5539	1383074,2778	392005,6628
	5540	1383156,7239	392243,0740
	5541	1383157,8100	392242,7200
	5542	1383159,8700	392248,5400
	5543	1383158,7515	392248,9128
	5544	1383159,7175	392251,6946
	5545	1383160,5500	392253,7500
	5546	1383160,4453	392253,7904
	5547	1383315,3537	392699,8639

Сведения о характерных точках границ объекта	№ точки	Координаты	
		X	Y
	5548	1383189,7168	392743,2560
	5549	1383241,8694	392899,0131
	5550	1383257,1308	392943,0689
	5551	1383273,3910	392939,6260
	5552	1383274,4037	392939,2533
	5553	1383269,2510	392924,7788
	5554	1383268,0030	392925,2050
	5555	1383260,1890	392902,3050
	5556	1383261,1359	392901,9823
	5557	1383247,7644	392864,4195
	5558	1383267,4188	392857,7215
	5559	1383265,1780	392851,3040
	5560	1383243,7993	392857,3136
	5561	1383208,3733	392751,1446
	5562	1383314,5586	392715,7132
	5563	1383318,0300	392726,1168
	5564	1383316,6320	392726,5800
	5565	1383317,7490	392729,9960
	5566	1383319,1709	392729,5360
	5567	1383322,6210	392739,8756
	5568	1383321,2970	392740,3510
	5569	1383322,8230	392744,5380
	5570	1383324,0368	392744,1186
	5571	1383324,4374	392745,3193
	5572	1383323,4690	392745,6550
	5573	1383324,9840	392749,7640
	5574	1383325,8199	392749,4625
	5575	1383326,3348	392751,0055
	5576	1383325,1080	392751,4290
	5577	1383326,5680	392755,6450
	5578	1383327,7463	392755,2358
	5579	1383332,7008	392770,0840
	5580	1383331,6340	392770,4710
	5581	1383332,9590	392774,1350
	5582	1383333,9340	392773,7800
	5583	1383341,6312	392796,8479
	5584	1383342,4560	392796,5570
	5585	1383343,2080	392798,6960
	5586	1383342,3460	392798,9901
	5587	1383348,5372	392817,5445
	5588	1383349,1830	392817,3550
	5589	1383349,6470	392817,5230
	5590	1383350,7820	392821,3590
	5591	1383350,4860	392821,7680
	5592	1383349,1747	392822,1525

Сведения о характерных точках границ объекта	№ точки	Координаты	
		X	Y
	5593	1383283,0960	392844,4530
	5594	1383284,9324	392849,8039
	5595	1383343,9530	392829,2760
	5596	1383344,8430	392829,2540
	5597	1383351,5336	392829,0562
	5598	1383471,1077	392788,3067
	5599	1383468,4036	392781,7608
	5600	1383409,3964	392801,7561
	5601	1383373,2482	392695,0809
	5602	1383500,4379	392651,9811
	5603	1383536,5861	392758,6563
	5604	1383550,1679	392754,3191
	5605	1383510,5059	392635,9745
	5606	1383363,2477	392686,1015
	5607	1383356,9049	392668,2459
	5608	1383282,2078	392457,9668
	5609	1383209,1018	392240,7879
	5610	1383121,7003	391989,8452
	5611	1383117,4217	391977,5608
	5612	1383136,3641	391971,0414
	5613	1383171,2332	391959,0406
	5614	1383164,3250	391948,4650
	5615	1383148,7290	391926,1600
	5616	1383145,9260	391928,1240
	5617	1383142,8973	391923,8153
	5618	1383207,7380	391885,1740
	5619	1383180,6480	391842,0930
	5620	1383122,1557	391888,1223
	5621	1383103,7500	391861,7780
	5622	1383101,4019	391858,6259
	5623	1383096,4974	391852,0418
	5624	1383153,7134	391780,1195
	5625	1383160,4516	391789,6639
	5626	1383166,5100	391781,8900
	5627	1383231,7000	391699,0900
	5628	1383250,9600	391675,7900
	5629	1383251,9900	391674,4800
	5630	1383455,7700	391408,1900
	5631	1383449,5917	391403,0951
	5632	1383398,3426	391470,8109
	5633	1383388,5674	391463,2933
	5634	1383231,9300	391662,8600
	5635	1383209,2300	391689,6900
	5636	1383206,5700	391693,1000
	5637	1383208,1600	391694,3300

Сведения о характерных точках границ объекта	№ точки	Координаты	
		X	Y
	5638	1383205,3400	391697,9500
	5639	1383203,7600	391696,7200
	5640	1383199,5600	391702,0900
	5641	1383198,6700	391701,3800
	5642	1383192,6000	391709,1300
	5643	1383193,4000	391709,7500
	5644	1383188,6400	391715,9300
	5645	1383189,6600	391716,7300
	5646	1383187,0700	391720,0300
	5647	1383186,0400	391719,2300
	5648	1383175,8400	391732,2500
	5649	1383169,6600	391740,1200
	5650	1383167,8400	391742,4400
	5651	1383168,8600	391743,2600
	5652	1383166,2500	391746,5500
	5653	1383165,2300	391745,7300
	5654	1383148,6600	391766,7000
	5655	1383099,4500	391827,8000
	5656	1383059,3178	391878,9311
	5657	1383059,4700	391879,0700
	5658	1383047,7000	391894,0600
	5659	1383047,5412	391893,9353
	5660	1383044,6710	391897,5922
	5661	1383035,3251	391910,4188
	5662	1382938,4924	391835,6872
	5663	1382887,4333	391900,2322
	5664	1382913,8990	391921,1820
	5665	1382901,4190	391936,9170
	5666	1382898,8640	391940,1030
	5667	1382895,6890	391944,0710
	5668	1382901,3100	391948,5270
	5669	1382906,2810	391952,2140
	5670	1382906,0831	391952,4713
	5671	1382905,5260	391953,1960
	5672	1382904,5660	391954,4110
	5673	1382926,8930	391971,8250
	5674	1382927,8450	391972,5660
	5675	1382936,5830	391979,3810
	5676	1382941,0110	391982,8340
	5677	1382941,5110	391982,1910
	5678	1382942,3225	391981,1445
	5679	1382964,1436	391998,4097
	5680	1382964,3688	391998,7281
	5681	1382960,4700	392003,3400
	5682	1382842,3500	392091,6600

Сведения о характерных точках границ объекта	№ точки	Координаты	
		X	Y
	5516	1382817,4671	392110,2760
	5683	1382889,8045	392785,6312
	5684	1382898,3800	392792,3100
	5685	1382898,3842	392792,3166
	5686	1382923,6903	392814,4658
	5687	1383028,7065	392778,4153
	5688	1383072,2284	392781,7964
	5689	1383032,3643	392664,8638
	5690	1383021,8678	392678,6521
	5691	1383024,9720	392687,2440
	5692	1383024,5370	392687,3970
	5693	1383018,8276	392682,6457
	5694	1383011,0710	392692,8348
	5695	1383016,8030	392697,5330
	5696	1383017,3290	392696,7550
	5697	1383018,0480	392697,3210
	5698	1383020,8660	392699,5440
	5699	1383024,1400	392702,1360
	5700	1383006,1270	392724,0720
	5701	1383002,8020	392721,4810
	5702	1383000,3270	392719,5390
	5703	1382998,1010	392717,8010
	5704	1382994,3072	392714,8558
	5705	1382985,9091	392725,8875
	5706	1382986,7860	392726,6200
	5707	1382987,8880	392727,8500
	5708	1382988,6870	392729,2920
	5709	1382989,2570	392731,2110
	5710	1382939,1200	392792,1450
	5711	1382935,9080	392789,5930
	5712	1382933,2110	392792,7580
	5713	1382928,0420	392791,0420
	5714	1382905,4960	392783,6110
	5715	1382896,7770	392776,3660
	5716	1382896,6976	392776,3052
	5717	1382896,6955	392776,3078
	5718	1382896,6940	392776,3067
	5683	1382889,8045	392785,6312
	5719	1382898,9019	392793,1241
	5720	1382899,8800	392794,6500
	5721	1382901,0700	392797,2900
	5722	1382900,8511	392799,5733
	5723	1382900,9784	392798,2773
	5724	1382901,0760	392797,2840
	5725	1382900,2658	392795,4937

Сведения о характерных точках границ объекта	№ точки	Координаты	
		X	Y
	5726	1382899,8830	392794,6480
	5719	1382898,9019	392793,1241
	5727	1382909,9108	391893,8279
	5728	1382929,5480	391871,3714
	5729	1382959,2350	391893,9691
	5730	1382954,8150	391899,5950
	5731	1382970,6310	391912,3560
	5732	1382971,1670	391911,6840
	5733	1382969,7950	391913,4140
	5734	1382971,6420	391914,8420
	5735	1382971,2770	391915,3160
	5736	1382975,5540	391918,6120
	5737	1382975,9270	391918,1340
	5738	1382979,8100	391921,1200
	5739	1382982,8620	391917,1520
	5740	1382983,0950	391917,3420
	5741	1382983,5260	391916,7830
	5742	1383000,9620	391930,2080
	5743	1383000,4070	391930,9270
	5744	1383000,9027	391931,3050
	5745	1382990,8081	391943,4838
	5746	1382984,8950	391938,7750
	5747	1382978,3540	391946,8960
	5748	1382977,5770	391946,2680
	5749	1382973,4780	391951,3310
	5750	1382975,8100	391953,2180
	5751	1382976,2590	391952,6660
	5752	1382978,3070	391954,3380
	5753	1382977,6750	391955,1080
	5754	1382978,8610	391956,0610
	5755	1382965,6520	391972,4240
	5756	1382964,3270	391971,3730
	5757	1382963,7070	391972,1500
	5758	1382960,4070	391969,4890
	5759	1382957,4146	391973,1937
	5760	1382951,7258	391969,0573
	5761	1382956,2060	391963,3100
	5762	1382956,9500	391962,3540
	5763	1382957,1400	391962,1020
	5764	1382959,4870	391959,0870
	5765	1382959,5380	391958,3860
	5766	1382959,7130	391956,1560
	5767	1382959,3120	391952,7070
	5768	1382957,9910	391950,3560
	5769	1382957,2830	391949,9400

Сведения о характерных точках границ объекта	№ точки	Координаты	
		X	Y
	5770	1382956,2530	391949,3270
	5771	1382951,3080	391946,3880
	5772	1382963,8600	391929,6640
	5773	1382914,4390	391891,5140
	5774	1382911,4269	391895,2522
	5727	1382909,9108	391893,8279
	5775	1383087,4899	392003,5774
	5776	1383089,4846	392000,0253
	5777	1383088,8610	391998,6600
	5778	1383092,7831	391996,8889
	5779	1383109,0608	391996,7973
	5780	1383110,4040	391996,3170
	5781	1383111,2870	391998,7590
	5782	1383111,2090	391998,7869
	5783	1383196,8177	392243,1665
	5784	1383171,2015	392252,1929
	5775	1383087,4899	392003,5774
	5785	1383182,5710	392282,3992
	5786	1383206,2921	392275,6022
	5787	1383270,1194	392456,4107
	5788	1383244,2384	392462,7420
	5785	1383182,5710	392282,3992
	5789	1383258,6098	392495,5329
	5790	1383278,6764	392489,0731
	5791	1383346,6022	392672,5839
	5792	1383325,1776	392679,8234
	5789	1383258,6098	392495,5329
	5793	1383289,3008	392822,4228
	5794	1383292,3182	392832,1322
	5795	1383307,7898	392827,3241
	5796	1383307,3800	392826,2470
	5797	1383320,2200	392821,6260
	5798	1383316,4940	392811,2670
	5799	1383303,6570	392815,8990
	5800	1383304,3244	392817,7539
	5793	1383289,3008	392822,4228
	5801	1383340,1098	392713,3665
	5802	1383360,3201	392706,7876
	5803	1383378,2312	392760,0053
	5804	1383386,5869	392785,8392
	5805	1383366,5006	392791,6070
	5801	1383340,1098	392713,3665
	5806	1383350,1700	399508,2000
	5807	1383409,1700	399541,8300
	5808	1383426,6500	399511,1500

Сведения о характерных точках границ объекта	№ точки	Координаты	
		X	Y
	5809	1383367,6500	399477,5400
	5810	1383365,8100	399480,7500
	5811	1383364,4700	399479,9900
	5812	1383350,6100	399504,3200
	5813	1383351,9600	399505,0800
	5806	1383350,1700	399508,2000
	5814	1384004,4148	400734,4856
	5815	1384024,1900	400807,6200
	5816	1384024,2635	400807,8402
	5817	1384024,4000	400807,8000
	5818	1384140,9500	401083,4800
	5819	1384227,8518	401294,7415
	5820	1384243,8977	401285,4243
	5821	1384269,2855	401258,6495
	5822	1384241,9515	401207,1173
	5823	1384395,1862	401029,1816
	5824	1384391,5482	401026,7152
	5825	1384318,2318	401100,0042
	5826	1384259,5854	400998,4193
	5827	1384259,6700	400998,1400
	5828	1384255,2304	400990,8757
	5829	1384201,5623	400897,9142
	5830	1384210,7033	400877,8109
	5831	1384211,8296	400865,2261
	5832	1384218,5690	400853,3370
	5833	1384220,5330	400849,5670
	5834	1384220,5180	400849,5520
	5835	1384229,4970	400833,6060
	5836	1384238,2030	400817,8920
	5837	1384251,5540	400791,6850
	5838	1384253,5000	400787,9510
	5839	1384254,0140	400787,0100
	5840	1384260,2410	400775,7750
	5841	1384277,1115	400723,8618
	5842	1384026,0109	400733,1545
	5814	1384004,4148	400734,4856
	5843	1385077,3849	400345,4334
	5844	1385169,9600	400423,0460
	5845	1385178,9210	400429,9670
	5846	1385199,8610	400446,1430
	5847	1385217,4540	400459,7540
	5848	1385263,3450	400389,7250
	5849	1385263,0790	400389,4920
	5850	1385261,5680	400388,1160
	5851	1385261,2680	400388,1080

Сведения о характерных точках границ объекта	№ точки	Координаты	
		X	Y
	5852	1385261,2719	400387,8493
	5853	1385260,0600	400386,7470
	5854	1385229,1010	400358,6750
	5855	1385139,4942	400277,1694
	5856	1385124,0650	400292,3470
	5857	1385104,7020	400314,0830
	5858	1385081,1630	400341,3370
	5843	1385077,3849	400345,4334
	5859	1385516,7294	402937,7242
	5860	1385626,8918	403098,8837
	5861	1385611,9624	403108,9422
	5862	1385662,9340	403183,4939
	5863	1385790,6145	403360,4637
	5864	1385792,2740	403356,1900
	5865	1385795,0630	403349,0070
	5866	1385801,1140	403333,3810
	5867	1385802,0960	403330,8440
	5868	1385803,3520	403327,5810
	5869	1385803,5420	403327,0880
	5870	1385814,2870	403299,8010
	5871	1385856,1130	403201,5940
	5872	1385869,9900	403169,0250
	5873	1385884,7940	403129,4040
	5874	1385899,0330	403080,8520
	5875	1385904,2310	403057,5360
	5876	1385913,5120	402989,0950
	5877	1385915,0710	402953,7990
	5878	1385914,0380	402910,1490
	5879	1385912,6788	402896,6724
	5880	1385878,8343	402900,4937
	5881	1385878,6990	402903,7580
	5882	1385844,8300	402905,3460
	5883	1385842,4070	402904,6960
	5884	1385842,3382	402904,6145
	5885	1385833,4795	402905,6147
	5886	1385808,1597	402862,9281
	5887	1385792,2590	402867,0970
	5888	1385792,2263	402867,1054
	5889	1385792,2600	402867,1000
	5890	1385795,9400	402882,7700
	5891	1385786,0800	402943,8100
	5892	1385781,5500	402964,9100
	5893	1385765,8000	403038,2600
	5894	1385765,5000	403039,6600
	5895	1385767,7100	403040,1800

Сведения о характерных точках границ объекта	№ точки	Координаты	
		X	Y
	5896	1385758,1800	403099,9100
	5897	1385756,5500	403099,5900
	5898	1385744,6500	403156,3600
	5899	1385700,4400	403158,8200
	5900	1385633,1200	403059,1400
	5901	1385598,6300	403008,0600
	5902	1385546,1400	402930,3300
	5903	1385546,1652	402930,3195
	5904	1385546,1400	402930,3260
	5859	1385516,7294	402937,7242
	5905	1385909,9261	402098,2939
	5906	1385929,6632	402194,9807
	5907	1385948,4396	402206,5982
	5908	1385948,4451	402206,6283
	5909	1385983,3348	402200,5302
	5910	1386024,6920	402193,3017
	5911	1386010,3053	402105,1174
	5912	1386002,6839	402058,4019
	5905	1385909,9261	402098,2939
	5913	1380525,5477	395005,8745
	5914	1380525,5234	395005,8492
	5915	1369776,2310	384217,1050
	5916	1369776,2312	384217,1055
	5917	1379622,5500	394839,0500
	5918	1381755,0129	389795,3228
	5919	1377776,3163	391820,9077
	5920	1377478,3385	391033,1647

Графическое описание местоположения границ
территориальной общественно-деловой зоны районного значения (Ц-3)
(наименование объекта, местоположение которого описано)


Сведения об объекте	
Местоположение объекта	Самарская область, городской округ Самара, город Самара
Площадь объекта, кв.м	205683
План границ объекта	

Сведения о местоположении границ объекта			
Система координат	МСК-63, зона 1, координаты математические		
Сведения о характерных точках границ объекта	№ точки	Координаты	
		X	Y
	1	1383849,3700	402168,1100
	2	1383865,3098	402177,2762
	3	1383874,2200	402182,4000
	4	1383900,5400	402197,3200
	5	1383921,8800	402208,4200
	6	1383943,3800	402220,0000
	7	1383965,3800	402231,0000
	8	1383995,2100	402247,6200
	9	1383995,3075	402251,2301
	10	1383995,3056	402251,2307
	11	1383995,2931	402250,7672
	12	1383995,5900	402262,0200
	13	1383995,5888	402262,0848
	14	1383995,6076	402262,0633
	15	1384138,9000	402324,8200
	16	1384250,0000	402449,5600
	17	1384250,1870	402449,6016
	18	1384439,1006	402501,8233
	19	1384439,2500	402501,8200
	20	1384435,5200	402490,8100
	21	1384421,4100	402390,8700
	22	1384412,6300	402376,1700
	23	1384388,9500	402358,4900
	24	1384327,2900	402367,2200
	25	1384309,2600	402301,5800
	26	1384304,8350	402299,6198
	27	1384304,8335	402299,6144
	28	1384146,9350	402229,6713
	29	1384185,0254	402131,9620
	30	1384185,0205	402131,9573
	31	1384192,2000	402113,5400
	32	1384150,3700	402078,2300
	33	1384099,8100	401958,2700
	34	1384144,4500	401843,3100
	35	1384107,8100	401824,3300
	36	1384126,8100	401784,4100
	37	1384201,1700	401612,3900
	38	1384214,5300	401603,8200
	39	1384210,5400	401598,8800
	40	1384221,9400	401588,4700
	41	1384218,8500	401572,3500
	42	1384206,4600	401567,2200
	43	1384180,5900	401558,0200

Сведения о характерных точках границ объекта	№ точки	Координаты	
		X	Y
	44	1384166,5154	401542,7572
	45	1384164,4800	401540,5490
	46	1384166,3160	401533,4240
	47	1384161,4430	401527,9300
	48	1384155,0520	401533,8470
	49	1384156,7964	401534,3758
	50	1384156,6899	401534,5498
	51	1384155,8956	401535,8389
	52	1384155,2400	401535,6800
	53	1384153,0909	401537,9015
	54	1384148,4090	401542,7390
	55	1384144,7010	401541,3480
	56	1384141,0903	401537,3528
	57	1384136,6900	401532,4800
	58	1384130,4420	401539,3718
	59	1384123,2074	401547,3423
	60	1384123,2000	401547,3600
	61	1384114,5100	401555,3300
	62	1384114,5041	401555,3239
	63	1384097,8700	401538,3800
	64	1384101,3900	401534,9300
	65	1384070,7000	401503,2700
	66	1384061,6500	401515,8400
	67	1384059,7300	401519,0700
	68	1384059,7289	401519,0719
	69	1384040,4130	401503,4460
	70	1384038,8780	401507,0242
	71	1383995,8579	401607,3104
	72	1383961,0102	401697,4466
	73	1383961,0100	401697,4500
	74	1383950,7800	401744,9000
	75	1383930,0400	401800,8500
	76	1383936,7000	401846,0200
	77	1383936,1314	401847,0021
	78	1383935,2700	401848,4900
	79	1383933,1926	401850,8797
	80	1383927,6200	401857,2900
	81	1383920,1316	401866,1583
	82	1383913,1300	401874,4500
	83	1383900,2400	401912,8100
	84	1383877,0800	401982,8800
	85	1383882,2700	401995,6780
	86	1383885,7300	402004,2100
	87	1383895,9800	402027,8400
	88	1383906,5700	402054,0300

Сведения о характерных точках границ объекта	№ точки	Координаты	
		X	Y
	89	1383909,4382	402059,8959
	90	1383909,4500	402059,9200
	91	1383905,5400	402067,6200
	92	1383892,6449	402090,5415
	93	1383892,2800	402091,1900
	94	1383864,4000	402141,8600
	95	1383858,1867	402152,7116
	1	1383849,3700	402168,1100

Графическое описание местоположения границ
территориальной общественно-деловой зоны районного значения (Ц-3)
(наименование объекта, местоположение которого описано)

Сведения об объекте	
Местоположение объекта	Самарская область, городской округ Самара, город Самара
Площадь объекта, кв.м	443742
План границ объекта	
	

Сведения о местоположении границ объекта			
Система координат	МСК-63, зона 1, координаты математические		
Сведения о характерных точках границ объекта	№ точки	Координаты	
		X	Y
	1	1382400,7600	396684,9000
	2	1382438,8800	396718,9100
	3	1382469,7800	396743,7400
	4	1382525,5400	396780,6600
	5	1382529,4100	396774,7300
	6	1382535,0000	396766,1800
	7	1382535,4900	396765,4800
	8	1382541,2700	396756,5700
	9	1382556,9000	396732,6400
	10	1382560,2400	396727,5300
	11	1382574,2700	396706,5800
	12	1382584,8800	396690,7500
	13	1382596,6700	396698,7200
	14	1382606,4600	396705,6700
	15	1382658,0800	396740,5100
	16	1382667,9100	396746,9800
	17	1382668,3100	396747,2500
	18	1382669,1500	396747,8100
	19	1382674,0300	396751,1300
	20	1382702,2500	396709,4700
	21	1382703,5500	396710,3600
	22	1382710,5300	396700,0600
	23	1382715,6300	396703,5200
	24	1382716,4500	396702,2900
	25	1382727,4700	396709,7500
	26	1382736,8900	396716,1300
	27	1382736,0600	396717,3600
	28	1382741,0300	396720,7200
	29	1382734,0700	396731,0100
	30	1382734,7000	396731,4400
	31	1382735,4500	396731,9400
	32	1382702,3000	396780,8700
	33	1382706,5900	396783,7800
	34	1382707,4100	396784,3400
	35	1382704,8700	396788,0900
	36	1382704,0400	396787,5300
	37	1382699,7500	396784,6400
	38	1382693,5100	396793,8600
	39	1382696,8800	396796,1700
	40	1382696,2600	396797,5000
	41	1382696,0400	396799,4000
	42	1382696,2000	396797,9800
	43	1382679,2300	396823,3900

Сведения о характерных точках границ объекта	№ точки	Координаты	
		X	Y
	44	1382677,0700	396826,6200
	45	1382669,2700	396838,2800
	46	1382666,0600	396843,0800
	47	1382657,7974	396855,8288
	48	1382756,2800	396926,2200
	49	1382762,4800	396917,7400
	50	1382777,0400	396895,6600
	51	1382878,1600	396742,3700
	52	1382905,0000	396760,2000
	53	1382902,2700	396766,3900
	54	1382899,1255	396773,3944
	55	1382881,2037	396800,3468
	56	1382884,9411	396802,8221
	57	1382882,5100	396807,7000
	58	1382886,6200	396810,3100
	59	1382943,5300	396846,6000
	60	1382954,1500	396854,4300
	61	1382955,9600	396855,7500
	62	1382955,9600	396855,7600
	63	1382910,4100	396922,2500
	64	1382879,9300	396966,7300
	65	1382858,2244	396999,3979
	66	1382890,1006	397022,2278
	67	1382911,6300	396988,6200
	68	1382987,1700	396878,7400
	69	1382991,0492	396873,0981
	70	1382994,7437	396875,5450
	71	1383046,5670	396801,7410
	72	1383046,6500	396801,8000
	73	1383046,6858	396801,8253
	74	1383046,6858	396801,8253
	75	1383189,5000	396902,9000
	76	1383189,5030	396902,8990
	77	1383189,5698	396902,5393
	78	1383209,7598	396794,7771
	79	1383214,9109	396766,1612
	80	1383214,9400	396766,0050
	81	1383287,2130	396652,8990
	82	1383334,3710	396579,0960
	83	1383393,8340	396531,4130
	84	1383435,9580	396469,8300
	85	1383464,1537	396439,0611
	86	1383202,6957	396289,4303
	87	1383166,4280	396258,8380
	88	1383131,6140	396238,5550

Сведения о характерных точках границ объекта	№ точки	Координаты	
		X	Y
	89	1383131,7890	396235,9490
	90	1383104,2130	396220,8630
	91	1383101,3311	396217,6940
	92	1383097,8993	396223,8779
	93	1383006,0619	396168,8022
	94	1382869,3894	396274,8540
	95	1382818,6562	396298,5698
	96	1382737,3403	396332,8410
	97	1382524,4715	396433,2547
	98	1382554,4127	396453,2262
	99	1382417,8616	396659,1075
	100	1382417,8600	396659,1100
	101	1382410,4200	396670,3300
	102	1382406,3700	396676,4400
	1	1382400,7600	396684,9000
	103	1382762,4800	396917,7400

Графическое описание местоположения границ
территориальной общественно-деловой зоны районного значения (Ц-3)
(наименование объекта, местоположение которого описано)

Сведения об объекте	
Местоположение объекта	Самарская область, городской округ Самара, город Самара
Площадь объекта, кв.м	98620
План границ объекта	
	

Сведения о местоположении границ объекта			
Система координат	МСК-63, зона 1, координаты математические		
Сведения о характерных точках границ объекта	№ точки	Координаты	
		X	Y
	1	1381818,6800	396115,9800
	2	1381821,9100	396118,8300
	3	1381838,4700	396133,4600
	4	1381838,9800	396133,8700
	5	1381840,2700	396135,0500
	6	1381855,3600	396148,4000
	7	1381867,3900	396159,0200
	8	1381877,0300	396167,5500
	9	1381877,0400	396167,5500
	10	1381900,6100	396188,3600
	11	1381903,9500	396190,8600
	12	1381903,8400	396191,2100
	13	1381908,1900	396195,0700
	14	1381922,6400	396203,7000
	15	1381921,0300	396205,5500
	16	1381924,1600	396208,0400
	17	1381925,2500	396206,4100
	18	1381926,9900	396201,1500
	19	1381930,7600	396215,2100
	20	1381932,5000	396216,7500
	21	1381980,8600	396259,9700
	22	1381988,7900	396267,0600
	23	1381991,8400	396269,7900
	24	1382037,7200	396311,4000
	25	1382045,5200	396316,2300
	26	1382054,6000	396303,8400
	27	1382056,9200	396300,6800
	28	1382053,4900	396299,5000
	29	1382057,8000	396284,9600
	30	1382066,8800	396287,9100
	31	1382075,8200	396294,9600
	32	1382076,2000	396284,3100
	33	1382075,8700	396254,3100
	34	1382075,8699	396254,3093
	35	1382072,7310	396253,2130
	36	1382072,2201	396253,0290
	37	1382071,6959	396252,8457
	38	1382074,0597	396231,1668
	39	1382083,9451	396202,1087
	40	1382087,0324	396192,9430
	41	1382090,3993	396182,7766
	42	1382096,4670	396164,4450
	43	1382102,7805	396145,8877

Сведения о характерных точках границ объекта	№ точки	Координаты	
		X	Y
	44	1382106,3026	396135,5294
	45	1382108,6054	396126,6621
	46	1382108,6066	396126,6583
	47	1382108,6030	396126,6570
	48	1382117,9536	396097,9142
	49	1382117,8771	396097,8550
	50	1382117,8770	396097,8550
	51	1382117,8770	396097,8550
	52	1382117,8769	396097,8549
	53	1382127,0603	396068,9163
	54	1382128,6892	396060,2711
	55	1382128,6890	396060,2710
	56	1382128,6896	396060,2693
	57	1382128,6896	396060,2689
	58	1382138,3791	396031,6080
	59	1382137,8199	396031,3833
	60	1382137,7300	396031,3520
	61	1382140,4986	396022,9139
	62	1382144,2506	396011,4717
	63	1382148,7489	395998,2363
	64	1382155,5249	395979,8238
	65	1382164,9431	395956,5999
	66	1382174,5503	395927,4176
	67	1382165,7467	395924,1956
	68	1382164,2988	395923,7376
	69	1382162,5610	395923,1840
	70	1382135,5360	395914,6720
	71	1382118,8604	395909,1466
	72	1382107,8550	395905,5000
	73	1382107,8554	395905,4987
	74	1382107,8554	395905,4987
	75	1382108,4530	395903,5910
	76	1382108,4520	395903,5907
	77	1382108,4531	395903,5870
	78	1382097,0870	395899,8267
	79	1382097,0861	395899,8290
	80	1382097,0830	395899,8280
	81	1382096,1286	395902,3527
	82	1382096,1286	395902,3527
	83	1382096,1270	395902,3570
	84	1382095,8883	395902,2768
	85	1382067,7331	395893,3792
	86	1382067,6283	395893,3451
	87	1382067,7373	395893,0153
	88	1382067,7960	395892,8380

Сведения о характерных точках границ объекта	№ точки	Координаты	
		X	Y
	89	1382040,1730	395883,4650
	90	1382040,1729	395883,4654
	91	1382040,1702	395883,4645
	92	1382038,9163	395883,0357
	93	1382038,9165	395883,0352
	94	1382038,9130	395883,0340
	95	1382038,9817	395882,8406
	96	1382039,4892	395881,3241
	97	1382039,6510	395880,8440
	98	1382034,2164	395879,0454
	99	1382030,4230	395877,7880
	100	1382030,4224	395877,7898
	101	1382030,4200	395877,7890
	102	1382030,1285	395878,6100
	103	1382028,9723	395881,8371
	104	1382001,0302	395871,7694
	105	1382001,3110	395871,0440
	106	1382001,7747	395869,6575
	107	1382001,7725	395869,6563
	108	1382001,3100	395871,0400
	109	1381972,6300	395861,6500
	110	1381972,2700	395861,5400
	111	1381962,8800	395859,5400
	112	1381962,4426	395859,3502
	113	1381962,4300	395859,3900
	114	1381934,2200	395849,9100
	115	1381928,4200	395848,0100
	116	1381905,8400	395841,2700
	117	1381905,8400	395841,2300
	118	1381905,2000	395841,0400
	119	1381903,9500	395840,6600
	120	1381898,0500	395859,5200
	121	1381899,3200	395859,7900
	122	1381899,8800	395859,9100
	123	1381893,6300	395879,2100
	124	1381893,9400	395879,3100
	125	1381887,8200	395898,5000
	126	1381887,5000	395898,3900
	127	1381881,8900	395916,9900
	128	1381880,1600	395916,4700
	129	1381873,6600	395936,0800
	130	1381867,6200	395954,6800
	131	1381861,2900	395974,0000
	132	1381860,4400	395981,1100
	133	1381853,3600	396002,4300

Сведения о характерных точках границ объекта	№ точки	Координаты	
		X	Y
	134	1381847,7900	396021,5500
	135	1381841,6000	396041,0200
	136	1381835,5800	396058,4400
	137	1381835,3988	396058,9677
	138	1381835,5900	396058,4500
	139	1381837,3400	396059,0200
	140	1381836,4700	396062,0700
	141	1381835,2774	396065,5119
	142	1381835,4454	396065,6724
	143	1381828,1100	396091,3200
	1	1381818,6800	396115,9800

Графическое описание местоположения границ
территориальной общественно-деловой зоны районного значения (Ц-3)
(наименование объекта, местоположение которого описано)

Сведения об объекте	
Местоположение объекта	Самарская область, городской округ Самара, город Самара
Площадь объекта, кв.м	13162
План границ объекта	

Сведения о местоположении границ объекта			
Система координат	МСК-63, зона 1, координаты математические		
Сведения о характерных точках границ объекта	№ точки	Координаты	
		X	Y
	1	1380519,3380	395422,1120
	2	1380521,6590	395424,2250
	3	1380520,7870	395425,2470
	4	1380523,6450	395427,8130
	5	1380524,2730	395428,3570
	6	1380526,8640	395430,6020
	7	1380527,9850	395430,5400
	8	1380528,6548	395430,9379
	9	1380528,0430	395431,3870
	10	1380561,8240	395463,3420
	11	1380563,4439	395492,7120
	12	1380557,8176	395498,5767
	13	1380571,0537	395512,8225
	14	1380576,6902	395506,9514
	15	1380623,3210	395548,7040
	16	1380631,5877	395540,5182
	17	1380645,2957	395526,9450
	18	1380632,3576	395519,5755
	19	1380621,4910	395517,8574
	20	1380637,9920	395497,9950
	21	1380638,4160	395498,3130
	22	1380639,6170	395496,8530
	23	1380639,2260	395496,5140
	24	1380642,8070	395492,4950
	25	1380637,4630	395487,9030
	26	1380640,8760	395484,4140
	27	1380608,1130	395456,4070
	28	1380607,6618	395456,7798
	29	1380603,3417	395454,1600
	30	1380602,7876	395443,4403
	31	1380604,3805	395432,3956
	32	1380608,5285	395430,3984
	33	1380611,3440	395433,1170
	34	1380614,8510	395432,0580
	35	1380623,3340	395421,4840
	36	1380623,2504	395421,0005
	37	1380632,0801	395418,5270
	38	1380643,4392	395422,9810
	39	1380646,1260	395424,1879
	40	1380647,4380	395422,7430
	41	1380652,5914	395427,0731
	42	1380657,9950	395428,5539
	43	1380664,4550	395426,3295

Сведения о характерных точках границ объекта	№ точки	Координаты	
		X	Y
	44	1380664,5642	395419,0117
	45	1380657,5207	395412,4797
	46	1380651,0073	395406,3127
	47	1380645,9746	395401,4655
	48	1380643,7560	395403,9350
	49	1380627,7390	395389,4590
	50	1380612,1280	395375,3630
	51	1380613,6380	395373,6024
	52	1380580,9801	395349,5685
	53	1380614,3911	395311,8629
	54	1380608,1925	395306,1365
	55	1380578,3400	395347,0640
	56	1380577,2710	395348,5530
	57	1380564,8610	395365,7710
	58	1380558,2401	395376,7358
	59	1380541,4380	395398,0962
	60	1380540,1800	395396,8870
	61	1380522,5250	395418,6190
	1	1380519,3380	395422,1120

Графическое описание местоположения границ
территориальной общественно-деловой зоны районного значения (Ц-3)
(наименование объекта, местоположение которого описано)

Сведения об объекте	
Местоположение объекта	Самарская область, городской округ Самара, город Самара
Площадь объекта, кв.м	21798
План границ объекта	
	

Сведения о местоположении границ объекта			
Система координат	МСК-63, зона 1, координаты математические		
Сведения о характерных точках границ объекта	№ точки	Координаты	
		X	Y
	1	1379701,1800	390257,3700
	2	1379761,6400	390305,0600
	3	1379798,8000	390257,9500
	4	1379737,7300	390209,7700
	5	1379725,0100	390226,0200
	6	1379724,4000	390225,7600
	7	1379719,1500	390232,4400
	8	1379722,2600	390234,8300
	9	1379718,0100	390238,4700
	10	1379716,3000	390239,0400
	1	1379701,1800	390257,3700
	11	1380866,7780	390138,8100
	12	1380887,0325	390154,8927
	13	1380950,7955	390073,7933
	14	1380931,0093	390057,4714
	15	1380866,7806	390138,8108
	16	1380866,7782	390138,8089
	11	1380866,7780	390138,8100
	17	1380931,0084	390057,4706
	18	1380931,0093	390057,4714
	19	1380931,0093	390057,4714
	17	1380931,0084	390057,4706
	20	1381748,3866	390800,1914
	21	1381842,4701	390874,9134
	22	1381874,7285	390833,8072
	23	1381781,1259	390759,3962
	20	1381748,3866	390800,1914
	24	1382348,6214	390532,9515
	25	1382632,6821	390756,5763
	26	1382642,5027	390744,0662
	27	1382491,9186	390624,8582
	28	1382366,4361	390528,1725
	29	1382358,0143	390520,9188
	24	1382348,6214	390532,9515
	30	1383096,0000	391173,5400
	31	1383133,0300	391202,5000
	32	1383142,0200	391209,7300
	33	1383145,2200	391206,0700
	34	1383152,9600	391212,0700
	35	1383172,5600	391186,7400
	36	1383118,6600	391144,0700
	37	1383112,5800	391151,6400
	38	1383110,0900	391154,7700

Сведения о границах территориальной общественно-деловой зоны районного значения (Ц-3)

Сведения о характерных точках границ объекта	№ точки	Координаты	
		X	Y
	30	1383096,0000	391173,5400

Графическое описание местоположения границ
 территориальной общественно-деловой зоны районного значения (Ц-3)
 (наименование объекта, местоположение которого описано)

Сведения об объекте	
Местопложение объекта	Самарская область, городской округ Самара, город Самара
Площадь объекта, кв.м	540171
План границ объекта	

Сведения о местоположении границ объекта			
Система координат	МСК-63, зона 1, координаты математические		
Сведения о характерных точках границ объекта	№ точки	Координаты	
		X	Y
	1	1373623,9777	390003,7457
	2	1373651,5903	390030,0726
	3	1373633,1655	390063,6742
	4	1373705,2937	390119,6910
	5	1373711,2667	390126,2713
	6	1373814,3049	390212,8450
	7	1373821,5779	390202,0115
	8	1373821,5784	390202,0109
	9	1373821,5800	390202,0100
	10	1373826,2500	390205,2000
	11	1373838,8100	390210,4000
	12	1373850,0100	390212,7800
	13	1373867,6300	390211,4100
	14	1373882,4800	390208,4600
	15	1373892,4400	390211,7000
	16	1373900,2300	390211,7200
	17	1373905,0500	390214,8400
	18	1373915,4533	390201,0230
	19	1373918,4642	390204,4720
	20	1373921,8750	390200,8930
	21	1373962,4603	390249,1673
	22	1373976,2790	390265,6040
	23	1373978,3810	390264,3040
	24	1373984,2409	390259,8614
	25	1373991,5914	390274,6892
	26	1374033,8665	390321,8957
	27	1374258,8795	390530,2561
	28	1374399,0898	390672,7807
	29	1374563,8280	390862,4232
	30	1374569,1637	390870,1446
	31	1374563,5200	390875,5300
	32	1374560,2420	390878,6580
	33	1374566,9330	390885,6620
	34	1374565,3490	390887,2570
	35	1374575,4920	390897,8710
	36	1374580,2110	390893,3600
	37	1374583,2192	390890,4844
	38	1374619,4270	390942,8940
	39	1374619,9067	390943,5234
	40	1374619,9089	390943,5279
	41	1374621,5390	390945,6652
	42	1374629,6385	390956,2929
	43	1374626,6214	390954,4200

Сведения о характерных точках границ объекта	№ точки	Координаты	
		X	Y
	44	1374626,6216	390954,4202
	45	1374622,0397	390951,5760
	46	1374622,0476	390951,5871
	47	1374622,0417	390951,5834
	48	1374664,3291	391010,3531
	49	1374664,3321	391010,3550
	50	1374708,0333	391071,0918
	51	1374712,3322	391063,0772
	52	1374712,2944	391063,0266
	53	1374720,5493	391045,4011
	54	1374720,5681	391045,4128
	55	1374721,6688	391043,0519
	56	1374725,9211	391033,9315
	57	1374738,4200	391040,0384
	58	1374745,6125	391027,3850
	59	1374750,5725	391018,6683
	60	1374749,8601	391018,2156
	61	1374737,8356	391012,1892
	62	1374740,0269	391007,4195
	63	1374731,0800	391003,3010
	64	1374713,6087	390990,3595
	65	1374638,3630	390900,4300
	66	1374640,1774	390896,4314
	67	1374630,6547	390884,2506
	68	1374641,5611	390860,5274
	69	1374639,3270	390859,5100
	70	1374639,3265	390859,5062
	71	1374657,4198	390819,9686
	72	1374654,9889	390818,6521
	73	1374664,6969	390800,8135
	74	1374673,0778	390781,4248
	75	1374680,3359	390780,3028
	76	1374680,3369	390780,3005
	77	1374680,3400	390780,3000
	78	1374689,8305	390758,2900
	79	1374691,4056	390754,6381
	80	1374693,7520	390749,1960
	81	1374695,8780	390744,3376
	82	1374699,5203	390736,0105
	83	1374721,6601	390683,3507
	84	1374722,5940	390681,1661
	85	1374729,0200	390666,1400
	86	1374737,0300	390647,4400
	87	1374741,0409	390638,1478
	88	1374747,5490	390640,7980

Сведения о характерных точках границ объекта	№ точки	Координаты	
		X	Y
	89	1374758,3860	390645,2110
	90	1374759,8170	390643,2840
	91	1374763,5166	390644,9574
	92	1374769,0000	390638,1990
	93	1374780,4870	390624,0410
	94	1374787,4880	390629,4980
	95	1374809,8840	390604,4440
	96	1374823,2598	390615,1595
	97	1374824,4400	390614,9200
	98	1374824,7272	390616,3351
	99	1374842,0938	390630,2478
	100	1374836,7838	390642,7732
	101	1374877,1191	390674,5141
	102	1374875,0910	390678,5100
	103	1374879,3910	390680,6930
	104	1374891,1764	390686,6762
	105	1374895,4636	390677,7580
	106	1374929,0131	390670,9411
	107	1374888,0160	390640,7210
	108	1374884,7350	390638,2580
	109	1374856,7170	390617,5770
	110	1374856,3700	390618,0590
	111	1374852,9800	390615,5360
	112	1374851,5230	390617,0480
	113	1374849,9390	390617,3180
	114	1374848,1690	390616,7520
	115	1374846,8220	390615,0070
	116	1374846,6100	390613,3900
	117	1374847,5050	390611,4780
	118	1374846,0810	390610,4120
	119	1374846,8990	390609,3100
	120	1374839,6500	390603,7510
	121	1374839,0990	390604,4700
	122	1374825,8670	390594,5200
	123	1374821,2460	390590,9460
	124	1374817,7530	390587,7560
	125	1374815,1140	390585,7560
	126	1374815,1030	390585,7560
	127	1374815,0999	390585,7599
	128	1374812,2393	390589,3494
	129	1374804,7900	390583,1800
	130	1374801,2600	390587,3900
	131	1374796,5600	390583,6800
	132	1374797,1400	390582,9700
	133	1374794,3500	390580,6700

Сведения о характерных точках границ объекта	№ точки	Координаты	
		X	Y
	134	1374797,9000	390576,4700
	135	1374738,2400	390525,9100
	136	1374724,5500	390514,3500
	137	1374678,4500	390475,6100
	138	1374645,1700	390449,2900
	139	1374549,2600	390367,9500
	140	1374463,2700	390296,0000
	141	1374454,3200	390288,6000
	142	1374433,4100	390271,3000
	143	1374480,3100	390213,4400
	144	1374499,9733	390189,3019
	145	1374499,9994	390189,3231
	146	1374516,3380	390169,2130
	147	1374516,6500	390168,8300
	148	1374532,5100	390149,3600
	149	1374600,2100	390066,5200
	150	1374610,5300	390055,0800
	151	1374614,1000	390056,6800
	152	1374708,7400	390135,9200
	153	1374716,5000	390126,4800
	154	1374737,9500	390141,8900
	155	1374746,4100	390129,5300
	156	1374758,7400	390138,3900
	157	1374758,1400	390139,1900
	158	1374775,9400	390152,6400
	159	1374770,1100	390160,3900
	160	1374780,4600	390167,9800
	161	1374793,8400	390150,1000
	162	1374794,1500	390149,5100
	163	1374809,9700	390161,9700
	164	1374847,3300	390189,3200
	165	1374886,8000	390218,2100
	166	1374893,5900	390223,1800
	167	1374903,8900	390230,7200
	168	1374909,3000	390234,6800
	169	1374938,6100	390256,4100
	170	1374938,6108	390256,4106
	171	1374938,6120	390256,4090
	172	1374942,5482	390259,1557
	173	1374943,0111	390258,5951
	174	1374961,6331	390272,3926
	175	1374968,1300	390266,8900
	176	1374952,0700	390255,1600
	177	1374951,5200	390254,7600
	178	1374950,4600	390253,9800

Сведения о характерных точках границ объекта	№ точки	Координаты	
		X	Y
	179	1374944,9500	390249,9600
	180	1374943,3900	390248,8300
	181	1374917,0000	390229,5500
	182	1374912,2300	390226,0600
	183	1374907,0500	390222,2800
	184	1374898,9700	390216,3800
	185	1374886,4300	390207,2500
	186	1374884,6700	390209,6400
	187	1374882,7600	390208,3000
	188	1374884,5200	390205,8500
	189	1374863,0300	390190,1400
	190	1374808,8700	390150,5900
	191	1374799,7800	390143,9400
	192	1374798,1600	390142,7600
	193	1374787,4600	390134,9500
	194	1374782,6200	390131,4000
	195	1374750,0800	390107,6500
	196	1374741,5200	390101,4000
	197	1374732,0800	390094,4900
	198	1374686,1000	390060,9200
	199	1374675,0900	390052,8800
	200	1374663,5100	390044,4300
	201	1374634,9500	390023,5700
	202	1374617,7000	390010,9700
	203	1374606,9715	390001,9481
	204	1374608,0700	390000,6000
	205	1374608,2000	390000,4300
	206	1374603,0700	389996,1600
	207	1374602,9900	389996,2600
	208	1374601,8800	389997,6600
	209	1374574,4600	389974,5100
	210	1374572,9500	389976,1600
	211	1374563,1400	389967,3800
	212	1374563,0300	389967,2900
	213	1374562,1300	389966,4800
	214	1374559,7700	389964,3700
	215	1374558,8800	389963,5700
	216	1374538,3600	389945,2100
	217	1374533,8800	389941,2200
	218	1374531,0300	389938,6700
	219	1374529,8200	389939,8900
	220	1374528,6800	389941,0300
	221	1374504,4200	389920,4600
	222	1374502,8600	389919,1400
	223	1374495,2300	389912,6800

Сведения о характерных точках границ объекта	№ точки	Координаты	
		X	Y
	224	1374472,0600	389893,0300
	225	1374475,5200	389889,0400
	226	1374451,0700	389867,1700
	227	1374399,6300	389821,1700
	228	1374396,6400	389818,5000
	229	1374388,8200	389811,5000
	230	1374387,5300	389810,3500
	231	1374386,9200	389809,8000
	232	1374384,2800	389807,4400
	233	1374380,2800	389803,8700
	234	1374373,7191	389798,0031
	235	1374373,5504	389798,2055
	236	1374371,3950	389800,7910
	237	1374359,8610	389814,7050
	238	1374362,4508	389816,7421
	239	1374363,5770	389817,6280
	240	1374363,6130	389817,6570
	241	1374363,4490	389817,8620
	242	1374364,2920	389818,5440
	243	1374359,0493	389825,0708
	244	1374358,8210	389825,3550
	245	1374359,4120	389825,8550
	246	1374358,9780	389826,3770
	247	1374358,6490	389826,7600
	248	1374358,0870	389827,4210
	249	1374357,6820	389827,8960
	250	1374356,7660	389828,9760
	251	1374352,5020	389834,0200
	252	1374349,9660	389837,0130
	253	1374342,4500	389845,8970
	254	1374341,1690	389847,4160
	255	1374339,4500	389849,4420
	256	1374338,1540	389850,9750
	257	1374337,7973	389851,3959
	258	1374336,0496	389853,4583
	259	1374332,0330	389858,1980
	260	1374329,1420	389857,8180
	261	1374327,7010	389857,6290
	262	1374319,6710	389856,5550
	263	1374316,8130	389856,1720
	264	1374316,0430	389856,0740
	265	1374314,8050	389855,9170
	266	1374312,5790	389855,6140
	267	1374300,7600	389854,0410
	268	1374298,1870	389853,7010

Сведения о характерных точках границ объекта	№ точки	Координаты	
		X	Y
	269	1374295,4600	389853,3400
	270	1374292,8360	389852,9820
	271	1374287,8650	389852,3320
	272	1374279,6300	389851,2370
	273	1374278,3340	389851,0590
	274	1374276,4070	389850,8070
	275	1374274,3960	389850,5370
	276	1374263,8122	389849,1310
	277	1374258,8285	389848,4689
	278	1374258,8200	389848,4700
	279	1374258,1680	389848,3760
	280	1374257,7780	389848,3210
	281	1374255,3540	389847,9820
	282	1374252,9050	389847,6420
	283	1374250,6050	389847,3170
	284	1374248,5540	389847,0400
	285	1374246,5610	389846,7520
	286	1374237,1150	389845,4380
	287	1374230,6628	389844,5268
	288	1374228,9700	389844,2900
	289	1374220,0900	389843,0500
	290	1374217,8300	389844,0600
	291	1374172,4935	389825,0358
	292	1374172,4724	389825,0294
	293	1374164,7135	389821,7742
	294	1374151,5770	389816,2630
	295	1374151,0490	389816,0410
	296	1374150,7800	389815,9300
	297	1374150,6600	389816,0200
	298	1374149,7400	389816,6900
	299	1374149,7389	389816,6894
	300	1374149,7380	389816,6900
	301	1374147,6860	389815,5080
	302	1374145,1387	389814,0117
	303	1374143,3700	389812,9800
	304	1374143,3752	389812,9759
	305	1374143,3720	389812,9740
	306	1374143,4677	389812,9032
	307	1374143,5100	389812,8700
	308	1374140,6256	389811,6579
	309	1374136,4880	389809,9230
	310	1374133,2760	389807,7700
	311	1374131,2992	389806,4380
	312	1374128,1200	389804,3000
	313	1374124,6707	389802,0005

Сведения о характерных точках границ объекта	№ точки	Координаты	
		X	Y
	314	1374124,0765	389802,3914
	315	1374124,0764	389802,3910
	316	1374124,0761	389802,3890
	317	1374119,9170	389777,4530
	318	1374119,9167	389777,4527
	319	1374118,3289	389779,4269
	320	1374117,4527	389780,5040
	321	1374115,7812	389782,5895
	322	1374113,7328	389785,1394
	323	1374112,1432	389787,1061
	324	1374110,9304	389788,6183
	325	1374106,1790	389785,2967
	326	1374100,7056	389781,4343
	327	1374094,0787	389776,4445
	328	1374092,8015	389778,2558
	329	1374091,3199	389780,3541
	330	1374091,3179	389780,3561
	331	1374085,4305	389792,3016
	332	1374084,4812	389794,2548
	333	1374079,2371	389805,1216
	334	1374074,4109	389817,6110
	335	1374069,6161	389824,5708
	336	1374063,8762	389830,4543
	337	1374055,7603	389838,8579
	338	1374054,3949	389843,9665
	339	1374059,1737	389850,8101
	340	1374054,8995	389856,8685
	341	1374055,9215	389857,6209
	342	1374052,9320	389864,9177
	343	1374048,4950	389874,1133
	344	1374046,1839	389878,7807
	345	1374044,2534	389882,8817
	346	1374045,5217	389884,9520
	347	1374045,4670	389888,6239
	348	1374042,0891	389895,0717
	349	1374044,7513	389898,4441
	350	1374039,9923	389902,2718
	351	1374041,0721	389903,5082
	352	1374027,0972	389915,7850
	353	1374023,2681	389919,1666
	354	1374017,2249	389923,8583
	355	1374003,4484	389909,3680
	356	1374010,3476	389903,5498
	357	1373985,6451	389873,8366
	358	1373969,1387	389851,9272

Сведения о характерных точках границ объекта	№ точки	Координаты	
		X	Y
	359	1373965,1207	389846,4462
	360	1373969,8804	389843,0445
	361	1373956,1842	389825,3168
	362	1373939,8172	389804,1286
	363	1373937,3015	389800,9925
	364	1374022,2899	389737,8362
	365	1374025,1019	389735,7977
	366	1374039,3635	389725,1485
	367	1374041,5387	389727,4911
	368	1374041,5369	389727,4923
	369	1374063,4080	389750,5630
	370	1374066,2547	389753,5661
	371	1374090,3499	389727,3195
	372	1374092,4422	389729,2711
	373	1374096,2805	389732,8510
	374	1374102,3254	389738,5013
	375	1374102,7792	389738,9171
	376	1374105,3058	389741,2750
	377	1374105,3055	389741,2752
	378	1374105,3056	389741,2753
	379	1374105,4239	389741,3870
	380	1374105,8579	389741,7936
	381	1374106,3215	389742,2306
	382	1374106,7842	389742,7276
	383	1374108,0244	389744,0664
	384	1374108,8120	389744,9083
	385	1374109,3928	389745,5370
	386	1374110,0524	389746,2370
	387	1374112,7429	389748,8974
	388	1374162,3230	389707,0761
	389	1374148,1500	389694,6300
	390	1374142,3800	389688,5100
	391	1374124,0100	389669,0100
	392	1374108,4100	389652,4600
	393	1374106,1489	389653,3358
	394	1374005,0150	389727,9570
	395	1373808,7366	389872,7967
	396	1373798,1683	389880,5906
	397	1373735,8770	389909,0753
	398	1373654,4587	389904,5863
	399	1373641,5251	389900,0994
	400	1373630,2590	389912,6120
	401	1373630,2586	389912,6125
	402	1373699,9235	389918,5329
	403	1373710,0852	389926,8613

Сведения о характерных точках границ объекта	№ точки	Координаты	
		X	Y
	404	1373715,8385	389924,6768
	405	1373715,0299	389930,9139
	406	1373717,2134	389932,7035
	407	1373732,2302	389948,3501
	408	1373732,8600	389947,6120
	409	1373751,0410	389927,3440
	410	1373754,4320	389923,5800
	411	1373765,0530	389927,6980
	412	1373766,2960	389929,3736
	413	1373768,9883	389933,0030
	414	1373768,9901	389933,0054
	415	1373756,0400	389946,5200
	416	1373751,7800	389950,7700
	417	1373765,2700	389964,2200
	418	1373771,9100	389962,6100
	419	1373778,7800	389960,1500
	420	1373779,5300	389963,3800
	421	1373782,5100	389962,0800
	422	1373788,0000	389956,3700
	423	1373793,0100	389954,2300
	424	1373771,6429	389930,2432
	425	1373774,9065	389927,2216
	426	1373775,4050	389926,7600
	427	1373794,3080	389910,7690
	428	1373801,7610	389904,4620
	429	1373808,8280	389897,5080
	430	1373816,7450	389885,9890
	431	1373821,1170	389881,4630
	432	1373822,8792	389883,7695
	433	1373823,5300	389883,3320
	434	1373823,5309	389883,3314
	435	1373827,0000	389889,1600
	436	1373836,5700	389901,7000
	437	1373837,4700	389902,8800
	438	1373842,2000	389909,0700
	439	1373846,0200	389914,0600
	440	1373850,0600	389919,3500
	441	1373851,3500	389921,0500
	442	1373881,1300	389903,7700
	443	1373901,5500	389891,9200
	444	1373928,7500	389872,3700
	445	1373937,2400	389866,3500
	446	1373938,1486	389865,7042
	447	1373943,7021	389872,7173
	448	1373954,4150	389865,4180

Сведения о характерных точках границ объекта	№ точки	Координаты	
		X	Y
	449	1373962,5040	389868,9400
	450	1373964,3250	389870,8490
	451	1373969,7340	389878,2400
	452	1373980,4250	389891,8220
	453	1373967,7381	389903,0707
	454	1374007,4568	389953,2285
	455	1374027,1964	389962,9835
	456	1374030,3210	389955,0760
	457	1374033,2134	389953,4692
	458	1374035,0800	389952,4300
	459	1374035,0820	389952,4311
	460	1374038,6200	389954,4500
	461	1374036,9100	389959,4400
	462	1374034,5100	389966,3700
	463	1374035,7100	389967,4200
	464	1374040,3600	389961,6900
	465	1374043,0300	389964,9100
	466	1374058,7300	389978,9900
	467	1374079,7500	389997,1600
	468	1374088,2200	390005,8800
	469	1374104,7800	390019,9700
	470	1374106,0400	390022,6300
	471	1374107,1600	390027,2000
	472	1374106,6900	390030,5200
	473	1374106,7000	390030,5200
	474	1374104,6621	390033,0060
	475	1374104,6635	390033,0072
	476	1374104,5015	390033,2019
	477	1374103,8323	390034,0063
	478	1374086,7800	390054,8100
	479	1374070,2967	390074,3203
	480	1374069,4858	390075,2950
	481	1374060,1595	390086,3280
	482	1374047,2999	390101,5491
	483	1374046,7384	390101,0819
	484	1374028,7800	390122,2600
	485	1374026,7667	390120,6373
	486	1374016,0480	390112,0049
	487	1374009,3423	390106,9339
	488	1373993,9493	390123,1752
	489	1373991,1500	390126,1300
	490	1373981,3665	390083,3952
	491	1373980,8810	390081,2750
	492	1373980,8811	390081,2746
	493	1373980,8800	390081,2700

Сведения о характерных точках границ объекта	№ точки	Координаты	
		X	Y
	494	1373983,8600	390063,6100
	495	1373983,8655	390063,6108
	496	1373983,8670	390063,6020
	497	1373976,9153	390062,6045
	498	1373949,2985	390133,2332
	499	1373933,2173	390159,0868
	500	1373929,2410	390154,9280
	501	1373928,1543	390154,1404
	502	1373926,8200	390153,1700
	503	1373899,0800	390127,3000
	504	1373898,4800	390121,8200
	505	1373894,8704	390119,0330
	506	1373894,7490	390118,9390
	507	1373894,7490	390118,9390
	508	1373894,7513	390118,9371
	509	1373821,6277	390031,7595
	510	1373801,8244	390009,6099
	511	1373794,8896	390002,4650
	512	1373784,7444	389995,9825
	513	1373761,2740	389980,9595
	514	1373760,4616	389980,4372
	515	1373738,6168	389955,0065
	516	1373737,5809	389956,0612
	517	1373731,5082	389962,1918
	518	1373710,1423	389983,7672
	519	1373702,8299	389978,4671
	520	1373698,3232	389976,8496
	521	1373683,5827	389989,4321
	522	1373675,9488	389998,9800
	523	1373660,6096	390017,4948
	524	1373642,3260	390004,0994
	525	1373640,4462	390002,7211
	526	1373627,8910	389993,5221
	1	1373623,9777	390003,7457
	527	1373768,9920	389933,0080
	528	1373768,9901	389933,0054
	529	1373768,9883	389933,0030

Графическое описание местоположения границ
территориальной общественно-деловой зоны районного значения (Ц-3)
(наименование объекта, местоположение которого описано)

Сведения об объекте	
Местоположение объекта	Самарская область, городской округ Самара, город Самара
Площадь объекта, кв.м	407413
План границ объекта	

Сведения о местоположении границ объекта			
Система координат	МСК-63, зона 1, координаты математические		
Сведения о характерных точках границ объекта	№ точки	Координаты	
		X	Y
	1	1374020,4420	388637,7969
	2	1374040,4159	388657,1692
	3	1374105,8404	388709,5450
	4	1374179,7151	388771,3972
	5	1374187,6632	388778,0518
	6	1374368,1888	388929,4838
	7	1374399,5300	388952,3900
	8	1374512,0488	389049,2290
	9	1374513,0660	389048,0000
	10	1374513,0684	389048,0020
	11	1374513,0700	389048,0000
	12	1374517,8457	389052,0104
	13	1374533,0420	389064,7610
	14	1374551,9693	389058,6039
	15	1374567,7300	389053,4700
	16	1374576,5617	389042,3801
	17	1374583,0950	389034,1670
	18	1374583,0997	389034,1703
	19	1374583,1000	389034,1700
	20	1374583,6857	389034,5819
	21	1374588,3196	389037,8373
	22	1374592,2820	389032,6260
	23	1374610,5030	389009,8870
	24	1374622,4322	388995,5634
	25	1374640,1943	389009,9113
	26	1374628,1250	389024,6180
	27	1374625,6830	389028,1770
	28	1374626,0850	389029,3850
	29	1374627,8440	389034,6340
	30	1374618,8430	389037,9810
	31	1374611,8930	389040,5720
	32	1374604,1410	389043,4600
	33	1374599,7466	389048,3014
	34	1374782,0000	389203,6600
	35	1374781,3811	389205,3371
	36	1374787,1501	389209,8715
	37	1374791,0700	389212,9500
	38	1374791,0688	389212,9516
	39	1374804,3718	389222,6310
	40	1374839,9328	389171,2570
	41	1375037,3827	388921,6392
	42	1375043,5842	388913,8106
	43	1375089,8932	388855,4438

Сведения о характерных точках границ объекта	№ точки	Координаты	
		X	Y
	44	1375079,2177	388846,8233
	45	1375065,3343	388835,3255
	46	1375070,1681	388829,1829
	47	1375004,8580	388777,2016
	48	1375014,7371	388764,7915
	49	1375033,6365	388740,8088
	50	1375034,5196	388739,9367
	51	1375095,5594	388663,2438
	52	1375105,9462	388650,7234
	53	1375112,3864	388644,8283
	54	1375144,3780	388644,2584
	55	1375156,7723	388645,4726
	56	1375181,4033	388647,8884
	57	1375181,4041	388647,8805
	58	1375212,0659	388650,8975
	59	1375212,4693	388651,2135
	60	1375226,1561	388662,2608
	61	1375226,1600	388662,2600
	62	1375245,3600	388622,2400
	63	1375251,0800	388613,9200
	64	1375253,1300	388610,9500
	65	1375253,7200	388611,2600
	66	1375265,5700	388602,2600
	67	1375265,0400	388574,3300
	68	1375255,6500	388568,3900
	69	1375244,0700	388561,1100
	70	1375237,9800	388557,2100
	71	1375156,1900	388550,2200
	72	1375059,0600	388541,9400
	73	1374963,5500	388533,8000
	74	1374956,1800	388533,1700
	75	1374908,3100	388529,0800
	76	1374862,4400	388525,1700
	77	1374856,4300	388532,8000
	78	1374836,8500	388557,6500
	79	1374806,7800	388595,8300
	80	1374744,2800	388549,0400
	81	1374716,9100	388527,2200
	82	1374715,3700	388525,2900
	83	1374715,3400	388522,8200
	84	1374716,8000	388520,2000
	85	1374720,7500	388513,1100
	86	1374717,8100	388512,9100
	87	1374600,6800	388503,9000
	88	1374600,4100	388503,4900

Сведения о характерных точках границ объекта	№ точки	Координаты	
		X	Y
	89	1374575,5800	388501,6700
	90	1374574,0800	388501,5500
	91	1374560,6100	388500,6700
	92	1374555,8900	388516,9600
	93	1374562,4200	388522,7200
	94	1374562,0600	388523,2700
	95	1374561,9700	388523,4000
	96	1374553,3200	388536,3100
	97	1374541,5500	388550,9400
	98	1374538,1200	388555,1900
	99	1374533,2300	388551,5700
	100	1374533,3100	388551,4700
	101	1374530,1500	388548,9900
	102	1374517,4900	388565,2000
	103	1374478,0800	388615,6400
	104	1374473,5900	388621,3800
	105	1374472,0100	388625,1000
	106	1374471,3900	388637,0400
	107	1374463,4300	388647,2000
	108	1374433,3600	388685,5100
	109	1374429,3900	388690,5600
	110	1374427,9700	388694,1200
	111	1374422,6800	388700,7100
	112	1374421,9400	388701,6600
	113	1374417,8300	388706,7800
	114	1374418,2400	388707,3600
	115	1374429,9600	388724,0700
	116	1374417,8000	388738,4500
	117	1374404,0700	388754,6400
	118	1374378,9400	388735,3100
	119	1374376,9700	388737,9100
	120	1374360,7500	388759,0700
	121	1374234,5083	388682,2045
	122	1374084,2466	388560,8254
	123	1374020,6285	388637,5769
	1	1374020,4420	388637,7969

Графическое описание местоположения границ
территориальной общественно-деловой зоны районного значения (Ц-3)
(наименование объекта, местоположение которого описано)

Сведения об объекте	
Местоположение объекта	Самарская область, городской округ Самара, город Самара
Площадь объекта, кв.м	2346342
План границ объекта	

Сведения о местоположении границ объекта			
Система координат	МСК-63, зона 1, координаты математические		
Сведения о характерных точках границ объекта	№ точки	Координаты	
		X	Y
	1	1373854,1574	380581,3423
	2	1373864,8208	380598,8598
	3	1373864,8200	380598,8600
	4	1373868,4800	380615,1300
	5	1373918,9449	380839,7092
	6	1373926,1890	380871,9469
	7	1373939,0796	380929,3157
	8	1373939,0981	380929,3949
	9	1373969,5500	381064,9300
	10	1373970,4500	381068,9400
	11	1373971,0600	381071,6300
	12	1373989,5500	381127,2100
	13	1373990,2200	381129,2000
	14	1373992,3213	381135,5184
	15	1373993,1619	381138,0458
	16	1373994,5894	381142,3446
	17	1373994,5915	381142,3444
	18	1373994,5900	381142,3400
	19	1374003,1900	381141,2000
	20	1374008,3900	381140,5100
	21	1374470,4376	381079,0403
	22	1374470,4400	381079,0400
	23	1374487,7926	381070,8134
	24	1374571,9708	381030,9241
	25	1374599,7700	381017,7500
	26	1374627,8324	381004,4426
	27	1374737,4268	380952,4681
	28	1374737,4255	380952,4655
	29	1374799,2400	380923,1600
	30	1374799,3500	380923,1400
	31	1374827,0100	380918,9100
	32	1374827,0108	380918,9086
	33	1374846,4200	380883,3800
	34	1374850,1900	380876,4800
	35	1374850,1948	380876,4732
	36	1374857,8822	380862,3994
	37	1374861,7214	380855,3682
	38	1374866,2742	380847,0339
	39	1374869,1400	380849,6900
	40	1374881,8300	380861,5500
	41	1375056,0400	381023,5900
	42	1375073,2900	381014,9200
	43	1375111,7000	380995,6200

Сведения о характерных точках границ объекта	№ точки	Координаты	
		X	Y
	44	1375126,2600	380988,3300
	45	1375129,5500	380993,8500
	46	1375151,0700	381034,5900
	47	1375179,1700	381087,7900
	48	1375102,9700	381126,2300
	49	1375087,6400	381133,9600
	50	1375061,5700	381146,9400
	51	1375062,5200	381148,8500
	52	1375038,2200	381160,6200
	53	1375037,3600	381158,9900
	54	1375031,7100	381148,1300
	55	1375025,4400	381136,0700
	56	1375020,4400	381123,8600
	57	1375006,9700	381096,6700
	58	1374998,9800	381080,6000
	59	1374993,6600	381083,1400
	60	1374985,1200	381087,3700
	61	1375006,6300	381130,7200
	62	1375007,8700	381133,3900
	63	1374987,4400	381142,9600
	64	1375000,1300	381163,7400
	65	1375004,0800	381170,2200
	66	1375009,0500	381173,1000
	67	1375011,1800	381174,3500
	68	1374954,1600	381202,4500
	69	1374906,5000	381225,3900
	70	1374905,9300	381224,4200
	71	1374900,4200	381227,1700
	72	1374806,2000	381273,4700
	73	1374781,8200	381285,4400
	74	1374745,7700	381313,1500
	75	1374694,5400	381358,2400
	76	1374684,3400	381338,2300
	77	1374675,5400	381320,9400
	78	1374638,9000	381247,0100
	79	1374625,0900	381251,5700
	80	1374579,3900	381244,2700
	81	1374560,4000	381221,0600
	82	1374540,6300	381195,8300
	83	1374531,5100	381201,6400
	84	1374528,6900	381205,8900
	85	1374510,1900	381242,5700
	86	1374475,7300	381303,6100
	87	1374464,6800	381324,4400
	88	1374451,0400	381348,3200

Сведения о характерных точках границ объекта	№ точки	Координаты	
		X	Y
	89	1374447,6600	381354,2300
	90	1374467,4300	381367,0000
	91	1374443,2800	381404,6700
	92	1374468,8500	381423,5800
	93	1374501,7700	381443,1500
	94	1374512,5600	381459,8700
	95	1374519,3300	381462,6600
	96	1374525,7500	381464,6100
	97	1374526,9200	381465,5800
	98	1374522,3800	381474,0800
	99	1374553,8700	381506,9800
	100	1374518,1800	381569,4000
	101	1374520,8600	381571,7700
	102	1374522,3300	381573,0800
	103	1374516,9400	381582,4200
	104	1374441,4300	381719,0000
	105	1374454,7200	381723,9800
	106	1374477,5800	381732,5100
	107	1374728,0700	381826,3000
	108	1374708,4400	381701,3200
	109	1374739,2100	381672,1900
	110	1374819,9400	381626,9200
	111	1374962,5000	381404,4700
	112	1375092,5200	381338,2700
	113	1375298,3300	381427,9900
	114	1375384,3800	381465,5000
	115	1375488,3700	381319,7200
	116	1375501,1700	381248,1600
	117	1375378,3900	381195,2200
	118	1375652,3300	381065,0200
	119	1375632,1800	381025,8100
	120	1375604,3000	381033,5600
	121	1375544,5100	381050,3600
	122	1375539,8600	381040,3900
	123	1375526,8400	381045,3900
	124	1375526,6300	381045,4200
	125	1375524,1100	381038,6400
	126	1375521,2700	381039,7000
	127	1375521,1900	381039,5700
	128	1375519,7400	381035,5700
	129	1375516,2800	381036,8600
	130	1375513,9100	381037,8900
	131	1375517,9200	381048,9100
	132	1375505,2900	381056,0300
	133	1375457,4300	381080,3700

Сведения о характерных точках границ объекта	№ точки	Координаты	
		X	Y
	134	1375456,8900	381081,4100
	135	1375444,7800	381088,5300
	136	1375439,7400	381076,4500
	137	1375438,2300	381072,7800
	138	1375430,2600	381047,0800
	139	1375429,7800	381043,9400
	140	1375424,3100	381026,1200
	141	1375422,8400	381020,3600
	142	1375422,3600	381017,2200
	143	1375416,0532	380985,8755
	144	1375482,6900	380971,5300
	145	1375530,7300	380898,0900
	146	1375581,3800	380908,6600
	147	1375612,2200	380915,1000
	148	1375634,3600	380919,7200
	149	1375661,0700	380925,2900
	150	1375661,2000	380925,2600
	151	1375661,3100	380925,3500
	152	1375661,8100	380927,4600
	153	1375680,8400	380932,8400
	154	1375681,3900	380932,7300
	155	1375681,4500	380933,0100
	156	1375819,3700	380971,9400
	157	1375954,6400	380979,1700
	158	1375963,8500	380973,6200
	159	1375990,2200	380986,2000
	160	1376001,5700	381012,1600
	161	1376079,2500	381189,9000
	162	1376092,4700	381220,1500
	163	1376096,6300	381229,6700
	164	1376138,8800	381211,2000
	165	1376255,9100	381160,0500
	166	1376350,0900	381125,3400
	167	1376464,1600	381075,4800
	168	1376447,4500	381037,4100
	169	1376443,3000	381039,1900
	170	1376432,0400	381012,8000
	171	1376435,9500	381011,1700
	172	1376399,9600	380929,1500
	173	1376386,2600	380897,9100
	174	1376329,7604	380769,1109
	175	1376342,4200	380767,2500
	176	1376382,5400	380783,5000
	177	1376368,3800	380750,4800
	178	1376365,9700	380743,3600

Сведения о характерных точках границ объекта	№ точки	Координаты	
		X	Y
	179	1376363,9400	380737,3800
	180	1376362,4800	380733,0900
	181	1376361,6100	380730,5100
	182	1376353,7200	380707,2100
	183	1376351,3100	380700,1300
	184	1376343,9830	380678,5090
	185	1376348,9300	380676,9200
	186	1376356,4900	380671,3800
	187	1376376,5500	380659,8000
	188	1376372,2700	380635,5200
	189	1376349,6800	380561,2800
	190	1376341,8200	380526,2600
	191	1376334,3700	380505,1900
	192	1376322,3800	380454,2600
	193	1376324,2100	380453,0700
	194	1376318,3200	380432,7700
	195	1376316,8000	380432,6500
	196	1376310,3900	380407,3900
	197	1376269,0700	380438,6000
	198	1376254,9500	380454,6800
	199	1376213,8300	380429,7100
	200	1376202,3100	380443,9400
	201	1376200,6000	380463,6000
	202	1376197,2300	380468,4300
	203	1376147,9200	380548,0300
	204	1376145,9900	380555,0900
	205	1376150,8200	380581,5300
	206	1376113,0900	380601,7300
	207	1376071,8300	380566,8800
	208	1376068,1600	380573,0200
	209	1376063,6100	380577,5800
	210	1376111,9900	380628,0700
	211	1376154,0900	380633,6400
	212	1376187,0300	380693,4500
	213	1376148,1200	380697,1300
	214	1376124,8400	380699,3300
	215	1376081,7200	380703,4000
	216	1376064,2300	380711,2900
	217	1376081,7300	380703,3900
	218	1376020,7500	380709,1700
	219	1375936,7000	380732,4500
	220	1375896,0900	380734,7300
	221	1375808,2700	380739,6700
	222	1375845,5800	380719,2100
	223	1375846,0042	380719,0782

Сведения о характерных точках границ объекта	№ точки	Координаты	
		X	Y
	224	1375846,0100	380719,0800
	225	1376053,5600	380654,8200
	226	1376013,1900	380469,7300
	227	1375984,7000	380446,4100
	228	1375983,2800	380436,9700
	229	1375974,5500	380379,1100
	230	1376020,3300	380376,0000
	231	1376083,2200	380371,7600
	232	1376086,2100	380270,2700
	233	1376087,4500	380228,2500
	234	1376099,2200	380199,6700
	235	1376104,1900	380187,5800
	236	1376117,4000	380155,5100
	237	1376122,3200	380143,5600
	238	1376132,5800	380118,6300
	239	1376139,9400	380033,6200
	240	1376140,1200	380031,5200
	241	1376135,7210	380003,2688
	242	1375756,0088	380106,8815
	243	1375419,2856	380200,2198
	244	1375306,5202	380233,6536
	245	1374788,4940	380379,0262
	246	1374711,8329	380400,4587
	247	1374688,3795	380406,9048
	248	1374549,3558	380445,1150
	249	1373944,2465	380563,3691
	1	1373854,1574	380581,3423
	250	1373966,6700	380580,4900
	251	1374103,0800	380552,5600
	252	1374154,6500	380542,5400
	253	1374206,6300	380790,8400
	254	1374008,2500	380832,3500
	250	1373966,6700	380580,4900
	255	1374916,0665	380751,0534
	256	1374917,4000	380750,0200
	257	1374925,0800	380744,0800
	255	1374916,0665	380751,0534
	258	1375771,4908	382509,1397
	259	1375956,4696	382944,0805
	260	1376057,8864	383182,2034
	261	1376052,6830	383169,7940
	262	1376235,4557	383172,5211
	263	1376243,0060	383093,0956
	264	1376073,0895	383090,5603
	265	1375967,8688	382843,0990

Сведения о характерных точках границ объекта	№ точки	Координаты	
		X	Y
	266	1376043,7650	382810,8279
	267	1376004,6321	382718,7941
	268	1375928,7360	382751,0651
	269	1375832,0175	382523,5995
	270	1375832,1271	382514,7856
	271	1375827,1961	382514,3253
	258	1375771,4908	382509,1397
	272	1376069,7657	383210,5338
	273	1376116,8454	383321,2573
	274	1376221,1687	383322,8139
	275	1376231,6126	383212,9486
	272	1376069,7657	383210,5338
	276	1376129,6853	383351,4547
	277	1376202,2279	383522,0627
	278	1376212,1562	383417,6218
	279	1376184,3688	383352,2706
	276	1376129,6853	383351,4547
	280	1376202,9395	383523,7363
	281	1376210,0098	383540,3644
	282	1376210,2971	383540,2482
	283	1376213,0576	383532,8790
	284	1376211,5762	383525,4455
	285	1376205,2489	383523,7708
	280	1376202,9395	383523,7363
	286	1376218,5416	383560,4298
	287	1376296,6409	383744,1063
	288	1376294,7937	383867,9060
	289	1376666,7172	383873,4554
	290	1376656,0173	383848,2909
	291	1376393,6121	383844,3757
	292	1376347,6033	383736,1708
	293	1376312,2146	383721,9825
	294	1376304,3586	383716,0461
	295	1376301,0924	383713,3359
	296	1376300,7376	383710,1690
	297	1376303,3199	383705,9577
	298	1376306,6691	383703,3762
	299	1376332,7998	383701,3553
	300	1376319,5328	383670,1537
	301	1376315,4638	383672,2714
	302	1376311,3647	383672,2213
	303	1376308,3496	383670,0449
	304	1376299,4172	383657,2211
	305	1376299,0637	383654,0323
	306	1376300,0420	383650,8782

Сведения о характерных точках границ объекта	№ точки	Координаты	
		X	Y
	307	1376308,3296	383643,8055
	308	1376308,0401	383643,1248
	309	1376310,2066	383642,2036
	310	1376331,1327	383624,3450
	311	1376340,0908	383626,6000
	312	1376344,8923	383624,5503
	313	1376374,3518	383601,7064
	314	1376378,3335	383597,6769
	315	1376370,5519	383579,3760
	316	1376370,4416	383579,4147
	317	1376353,5268	383577,5711
	318	1376347,2580	383572,7166
	319	1376342,8798	383570,5309
	320	1376337,2458	383569,3876
	321	1376330,0738	383553,4076
	322	1376320,9205	383528,9749
	323	1376268,9073	383551,0909
	324	1376253,1751	383514,0916
	325	1376244,8776	383517,1987
	326	1376238,8127	383521,8691
	327	1376231,4328	383531,2908
	328	1376223,1080	383557,1126
	286	1376218,5416	383560,4298
	329	1376379,2985	382289,9995
	330	1376519,2152	382619,0798
	331	1376751,1485	382521,4200
	332	1377007,7284	382413,3869
	333	1377067,8485	382554,7919
	334	1377095,4848	382619,7884
	335	1377130,5716	382607,4877
	336	1376897,9169	382067,2036
	337	1376867,0741	382082,5972
	338	1376610,4591	382191,7110
	329	1376379,2985	382289,9995
	339	1376657,8647	383724,8452
	340	1376677,5975	383771,2533
	341	1376795,4074	383773,0111
	342	1376802,3400	383770,1533
	343	1376806,0345	383764,4703
	344	1376804,4735	383756,5425
	345	1376800,2408	383745,2062
	346	1376801,9086	383738,6018
	347	1376804,0621	383733,0339
	348	1376806,0106	383728,4011
	349	1376807,1786	383724,7968

Сведения о характерных точках границ объекта	№ точки	Координаты	
		X	Y
	350	1376809,3967	383715,2981
	351	1376810,8363	383708,9083
	352	1376811,4162	383704,7662
	353	1376811,3342	383703,6257
	354	1376810,9631	383703,0911
	355	1376809,3740	383702,8773
	356	1376805,3951	383705,2974
	357	1376801,9179	383709,0863
	358	1376796,3443	383715,4244
	359	1376793,0783	383719,2054
	360	1376790,4675	383721,2358
	361	1376787,5485	383722,3355
	362	1376785,8122	383722,2696
	363	1376784,7620	383721,4617
	364	1376783,4528	383718,6417
	365	1376783,1195	383713,5657
	366	1376783,7133	383710,7050
	367	1376782,8852	383708,4913
	368	1376779,0888	383706,2552
	369	1376772,5034	383703,0463
	370	1376767,1389	383701,9371
	371	1376762,9158	383693,5795
	372	1376761,7427	383689,0131
	373	1376761,2330	383681,5441
	374	1376761,2428	383680,8888
	339	1376657,8647	383724,8452

Графическое описание местоположения границ
территориальной общественно-деловой зоны районного значения (Ц-3)
(наименование объекта, местоположение которого описано)

Сведения об объекте	
Местоположение объекта	Самарская область, городской округ Самара, город Самара
Площадь объекта, кв.м	27150
План границ объекта	

Сведения о местоположении границ объекта			
Система координат	МСК-63, зона 1, координаты математические		
Сведения о характерных точках границ объекта	№ точки	Координаты	
		X	Y
	1	1369801,7700	380950,3500
	2	1369818,7773	381039,4384
	3	1369833,6694	381117,4470
	4	1369833,6700	381117,4500
	5	1369867,1800	381124,0300
	6	1369867,1826	381124,0296
	7	1369917,6400	381115,6600
	8	1369945,5511	381111,0303
	9	1369927,2810	380999,6537
	10	1369925,2424	380987,6406
	11	1369898,7203	380989,7919
	12	1369898,7200	380989,7900
	1	1369801,7700	380950,3500
	13	1369828,7297	383330,2547
	14	1369829,1952	383392,1942
	15	1369859,4763	383393,1064
	16	1369859,4777	383393,1083
	17	1369870,8081	383408,6029
	18	1369877,3475	383416,6353
	19	1369924,6072	383430,3571
	20	1369947,0966	383383,2054
	21	1369955,9850	383361,9196
	22	1369961,2464	383344,7804
	23	1369962,6494	383335,9558
	24	1369965,1057	383332,8205
	25	1369963,7166	383319,7121
	26	1369854,5812	383328,2357
	13	1369828,7297	383330,2547

Графическое описание местоположения границ
территориальной общественно-деловой зоны районного значения (Ц-3)
(наименование объекта, местоположение которого описано)

Сведения об объекте	
Местоположение объекта	Самарская область, городской округ Самара, город Самара
Площадь объекта, кв.м	7441
План границ объекта	
	

Сведения о местоположении границ объекта			
Система координат	МСК-63, зона 1, координаты математические		
Сведения о характерных точках границ объекта	№ точки	Координаты	
		X	Y
	1	1372601,3300	387338,0800
	2	1372616,9500	387376,6000
	3	1372621,3400	387387,3800
	4	1372624,7800	387395,8300
	5	1372697,9900	387366,4500
	6	1372716,4300	387358,9800
	7	1372719,2300	387357,9100
	8	1372734,3000	387351,8700
	9	1372721,1817	387319,7811
	10	1372719,6403	387316,0088
	11	1372719,6395	387316,0088
	12	1372719,6400	387316,0100
	13	1372719,6395	387316,0088
	14	1372719,5575	387315,8103
	15	1372718,1700	387312,4500
	16	1372718,1731	387312,4486
	17	1372718,1849	387312,4436
	18	1372718,1753	387312,4202
	19	1372719,4500	387311,9000
	20	1372719,4484	387311,8962
	21	1372719,4506	387311,8952
	22	1372715,2938	387302,2413
	23	1372714,0164	387299,2746
	24	1372713,9500	387299,1200
	25	1372712,9193	387299,5383
	26	1372710,2300	387293,0500
	1	1372601,3300	387338,0800

Графическое описание местоположения границ
 территориальной общественно-деловой зоны районного значения (Ц-3)
 (наименование объекта, местоположение которого описано)

Сведения об объекте	
Местоположение объекта	Самарская область, городской округ Самара, город Самара
Площадь объекта, кв.м	3252
План границ объекта	

Сведения о местоположении границ объекта			
Система координат	МСК-63, зона 1, координаты математические		
Сведения о характерных точках границ объекта	№ точки	Координаты	
		X	Y
	1	1378883,9000	388315,3800
	2	1378904,3300	388316,7500
	3	1378904,3000	388317,0900
	4	1378907,2000	388317,2800
	5	1378907,2400	388316,8600
	6	1378927,8500	388318,3000
	7	1378928,9700	388303,4100
	8	1378929,9700	388303,4600
	9	1378931,0000	388285,4700
	10	1378887,1700	388282,8400
	11	1378886,8300	388288,2600
	12	1378884,7400	388288,1300
	13	1378884,4900	388292,9400
	14	1378884,4200	388294,1400
	15	1378885,4800	388295,8900
	1	1378883,9000	388315,3800
	16	1379288,1300	388234,2800
	17	1379289,4500	388234,3500
	18	1379289,3800	388235,4300
	19	1379300,3800	388236,0100
	20	1379300,4400	388234,9200
	21	1379314,1800	388235,6400
	22	1379314,4800	388230,8200
	23	1379316,9700	388230,9500
	24	1379317,9100	388221,8000
	25	1379319,6800	388187,8000
	26	1379319,8500	388185,4800
	27	1379320,5000	388175,0400
	28	1379318,0100	388174,9200
	29	1379318,1000	388173,4900
	30	1379302,5800	388172,6800
	31	1379302,6800	388171,0900
	32	1379299,0100	388170,9000
	33	1379298,9500	388172,4900
	34	1379292,0500	388172,1400
	16	1379288,1300	388234,2800

Графическое описание местоположения границ
территориальной общественно-деловой зоны районного значения (Ц-3)
(наименование объекта, местоположение которого описано)

Сведения об объекте	
Местоположение объекта	Самарская область, городской округ Самара, город Самара
Площадь объекта, кв.м	41644
План границ объекта	

Сведения о местоположении границ объекта			
Система координат	МСК-63, зона 1, координаты математические		
Сведения о характерных точках границ объекта	№ точки	Координаты	
		X	Y
	1	1378975,7101	388898,5070
	2	1378979,4694	388912,2042
	3	1379223,2179	388926,9954
	4	1379224,3770	388913,7928
	5	1379049,4000	388905,0400
	6	1379050,1300	388873,1500
	7	1379053,4700	388872,4900
	8	1379053,1500	388893,6400
	9	1379115,7200	388896,3000
	10	1379116,1000	388878,9700
	11	1379111,0800	388877,0300
	12	1379110,9100	388876,4600
	13	1379132,7100	388879,4400
	14	1379132,6900	388881,1100
	15	1379132,6800	388882,7700
	16	1379131,8000	388887,4500
	17	1379131,7700	388892,9100
	18	1379131,7300	388898,3700
	19	1379225,2896	388903,4000
	20	1379226,1744	388895,5423
	21	1379229,1097	388869,4631
	22	1379225,6830	388867,1210
	23	1379188,0810	388871,8660
	24	1379188,0805	388871,8599
	25	1379188,0800	388871,8600
	26	1379188,0751	388871,7943
	27	1379179,9190	388772,6150
	28	1379178,2000	388759,2810
	29	1379182,5400	388758,4570
	30	1379181,8980	388751,3240
	31	1379181,3940	388746,9150
	32	1379180,7630	388719,5370
	33	1379180,6718	388717,6179
	34	1378988,4040	388707,5540
	35	1378986,9386	388707,4606
	1	1378975,7101	388898,5070

Графическое описание местоположения границ
 территориальной общественно-деловой зоны районного значения (Ц-3)
 (наименование объекта, местоположение которого описано)

Сведения об объекте	
Местоположение объекта	Самарская область, городской округ Самара, город Самара
Площадь объекта, кв.м	250860
План границ объекта	

Сведения о местоположении границ объекта			
Система координат	МСК-63, зона 1, координаты математические		
Сведения о характерных точках границ объекта	№ точки	Координаты	
		X	Y
	1	1377596,1295	389478,7859
	2	1378227,9875	389515,5246
	3	1378235,8480	389334,9720
	4	1378249,3141	389118,2479
	5	1378201,6300	389115,1400
	6	1377645,5700	389081,5600
	7	1377623,3869	389080,2204
	8	1377614,5202	389209,8728
	1	1377596,1295	389478,7859

Графическое описание местоположения границ
территориальной общественно-деловой зоны районного значения (Ц-3)
(наименование объекта, местоположение которого описано)

Сведения об объекте	
Местоположение объекта	Самарская область, городской округ Самара, город Самара
Площадь объекта, кв.м	178720
План границ объекта	

Сведения о местоположении границ объекта			
Система координат	МСК-63, зона 1, координаты математические		
Сведения о характерных точках границ объекта	№ точки	Координаты	
		X	Y
	1	1376253,2336	388829,3516
	2	1376292,3772	388858,8422
	3	1376291,8196	388859,5460
	4	1376363,4788	388914,1455
	5	1376363,1232	388916,4587
	6	1376453,7620	388985,4760
	7	1376519,6496	388894,4505
	8	1376567,5576	388825,7510
	9	1376576,7308	388792,7435
	10	1376574,8180	388740,6159
	11	1376578,9356	388671,6454
	12	1376572,1791	388671,2714
	13	1376569,1729	388671,1065
	14	1376569,0380	388673,7094
	15	1376569,0055	388674,3455
	16	1376569,0050	388674,3454
	17	1376569,0050	388674,3460
	18	1376548,5470	388673,2580
	19	1376470,0860	388668,9290
	20	1376439,3940	388667,2280
	21	1376343,4757	388661,9256
	22	1376343,4645	388661,9265
	23	1376343,4646	388661,9250
	24	1376343,4640	388661,9250
	25	1376343,6290	388658,4140
	26	1376332,7922	388657,8591
	27	1376330,7973	388657,7578
	28	1376326,7938	388718,0706
	29	1376326,6803	388729,8312
	30	1376317,6994	388745,2602
	31	1376278,5772	388795,7863
	32	1376279,1899	388796,2845
	1	1376253,2336	388829,3516
	33	1376475,7409	389044,4872
	34	1376478,5840	389046,6460
	35	1376475,7467	389044,4794
	33	1376475,7409	389044,4872
	36	1376478,5840	389046,6460
	37	1376485,6790	389051,5260
	38	1376493,8040	389057,3660
	39	1376496,5090	389054,1390
	40	1376514,6350	389029,8230
	41	1376538,5500	389045,6710

Сведения о характерных точках границ объекта	№ точки	Координаты	
		X	Y
	42	1376542,0671	389047,9918
	43	1376560,3140	389023,4610
	44	1376566,5276	389015,4801
	45	1376525,6724	388985,2415
	46	1376523,7740	388987,5090
	47	1376486,2300	389038,8420
	48	1376481,6100	389045,4100
	36	1376478,5840	389046,6460
	49	1376618,7470	389150,8970
	50	1376633,7622	389161,0948
	51	1376685,7008	389095,0663
	52	1376674,8092	389087,2262
	53	1376665,8980	389098,4100
	54	1376660,2110	389106,4770
	55	1376654,9010	389102,7170
	56	1376652,8050	389105,2100
	57	1376652,4061	389104,9025
	58	1376639,2490	389122,8250
	59	1376621,0210	389147,8020
	49	1376618,7470	389150,8970
	60	1376629,4414	389042,1481
	61	1376688,6623	389084,2270
	62	1376702,3100	389066,2600
	63	1376717,5995	389045,8206
	64	1376703,1708	389034,8861
	65	1376702,6733	389035,4488
	66	1376702,6721	389035,4476
	67	1376702,6700	389035,4500
	68	1376697,6600	389030,6000
	69	1376696,8479	389029,6846
	70	1376695,9334	389028,6560
	71	1376695,9322	389028,6525
	72	1376695,9300	389028,6500
	73	1376692,7900	389018,9100
	74	1376691,0446	389013,4479
	75	1376685,0566	388994,7172
	76	1376681,3678	388983,5090
	77	1376678,4723	388974,7170
	78	1376667,9908	388988,9835
	79	1376667,8622	388988,9481
	80	1376667,7100	388988,9100
	81	1376665,0767	388992,4842
	82	1376663,8214	388994,1893
	83	1376662,8331	388995,5324
	84	1376655,3818	389005,6676

Сведения о характерных точках границ объекта	№ точки	Координаты	
		X	Y
	85	1376655,5309	389005,7726
	86	1376655,6300	389005,8400
	60	1376629,4414	389042,1481
	87	1376977,1900	389141,5500
	88	1376978,0200	389141,6200
	89	1376977,9100	389142,9700
	90	1376989,0900	389143,8300
	91	1377036,2029	389147,4582
	92	1377041,4200	389147,8600
	93	1377051,5800	389154,7300
	94	1377053,1291	389154,6327
	95	1377053,8100	389154,5900
	96	1377054,4630	389154,5450
	97	1377055,5500	389154,4700
	98	1377059,3475	389158,3701
	99	1377062,9496	389162,0696
	100	1377062,9500	389162,0700
	101	1377062,7042	389162,3078
	102	1377061,4200	389163,5500
	103	1377061,4221	389163,5522
	104	1377061,9086	389164,0520
	105	1377062,8800	389165,0500
	106	1377064,4200	389163,5600
	107	1377064,5470	389163,6829
	108	1377064,7298	389163,8598
	109	1377064,7300	389163,8600
	110	1377065,2874	389163,3026
	111	1377065,2900	389163,3000
	112	1377070,2014	389168,3995
	113	1377072,6000	389170,8900
	114	1377072,6013	389170,8888
	115	1377074,7155	389168,8292
	116	1377077,6200	389166,0000
	117	1377080,3584	389162,0285
	118	1377082,3500	389159,1400
	119	1377082,3200	389157,5400
	120	1377068,7277	389139,0068
	121	1377068,5100	389138,7100
	122	1377060,5200	389138,3100
	123	1377017,7669	389136,1739
	124	1376989,6700	389134,7700
	125	1376989,6701	389134,7674
	126	1376990,0679	389124,8586
	127	1376990,1099	389123,8117
	128	1376990,1100	389123,8100

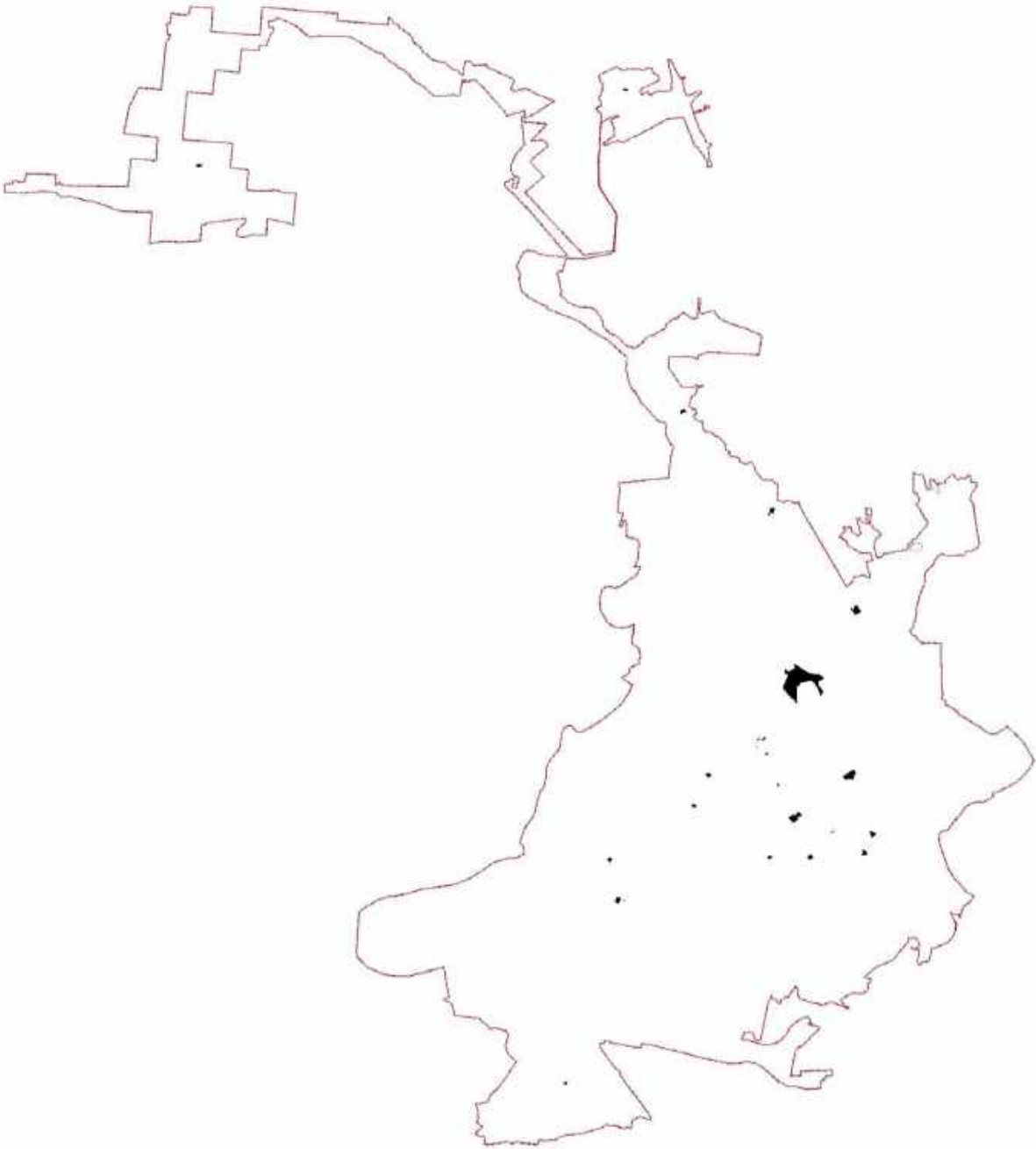
Сведения о характерных точках границ объекта	№ точки	Координаты	
		X	Y
	129	1376989,8211	389123,7995
	130	1376989,0100	389123,7700
	131	1376989,8100	389083,9800
	132	1376989,7194	389083,9741
	133	1376989,3549	389083,9503
	134	1376989,3500	389083,9500
	135	1376990,0113	389071,0414
	136	1376990,1199	389068,9213
	137	1376990,1200	389068,9200
	138	1376990,8415	389068,9564
	139	1376991,3100	389068,9800
	140	1376992,2300	389050,6600
	141	1376982,2300	389050,3100
	142	1376982,1800	389050,8500
	143	1376980,9800	389050,8400
	144	1376980,9000	389055,8000
	145	1376981,2178	389055,8060
	146	1376981,4300	389055,8100
	147	1376981,4083	389056,4412
	148	1376981,0000	389068,3400
	149	1376980,8100	389068,3300
	150	1376980,4900	389078,7000
	151	1376981,8900	389078,7300
	152	1376981,4500	389089,6700
	153	1376980,0500	389089,6300
	154	1376979,7900	389096,2600
	155	1376977,7800	389096,1900
	156	1376977,5500	389101,8900
	157	1376979,5300	389101,9800
	158	1376979,2600	389108,6700
	159	1376980,5737	389108,7263
	160	1376980,6600	389108,7300
	161	1376980,2100	389119,9200
	162	1376979,7119	389119,8987
	163	1376978,8100	389119,8600
	164	1376978,4000	389130,2300
	165	1376978,0300	389137,0700
	166	1376977,4200	389137,0000
	87	1376977,1900	389141,5500
	167	1377022,2049	389487,3072
	168	1377061,7235	389519,4159
	169	1377065,2406	389522,2659
	170	1377066,6277	389523,2198
	171	1377070,0065	389526,0228
	172	1377070,0756	389526,0838

Сведения о характерных точках границ объекта	№ точки	Координаты	
		X	Y
	173	1377076,7087	389531,9299
	174	1377072,6647	389536,7725
	175	1377070,0422	389540,2530
	176	1377069,4509	389539,7961
	177	1377067,4964	389542,0874
	178	1377067,1410	389542,4412
	179	1377066,7149	389542,1127
	180	1377065,1696	389543,8550
	181	1377065,6636	389544,2585
	182	1377056,1703	389556,3622
	183	1377078,1359	389572,8856
	184	1377099,4707	389588,9344
	185	1377099,0838	389589,4124
	186	1377098,6157	389589,9908
	187	1377098,3740	389590,3063
	188	1377104,8353	389595,4646
	189	1377105,0701	389595,1461
	190	1377105,5454	389594,5102
	191	1377105,9263	389594,0006
	192	1377138,3733	389619,4906
	193	1377138,0965	389619,9455
	194	1377139,9469	389621,4124
	195	1377139,8127	389621,5454
	196	1377139,4170	389621,9376
	197	1377141,5249	389623,5794
	198	1377141,3508	389623,7838
	199	1377141,9064	389624,2212
	200	1377167,4963	389644,5978
	201	1377177,8175	389631,1112
	202	1377197,7467	389605,8807
	203	1377198,0934	389606,1749
	204	1377206,0014	389596,3530
	205	1377206,6544	389596,8328
	206	1377211,7760	389590,2880
	207	1377211,1625	389589,7797
	208	1377218,9414	389579,8329
	209	1377218,6566	389579,5476
	210	1377248,8261	389541,6213
	211	1377249,1421	389541,2230
	212	1377263,6450	389525,0733
	213	1377093,4428	389396,0468
	214	1377081,7129	389410,3802
	215	1377079,5112	389413,1489
	216	1377080,0953	389413,6167
	217	1377074,2095	389421,2333

Сведения о характерных точках границ объекта	№ точки	Координаты	
		X	Y
	218	1377068,0324	389429,0757
	219	1377072,4503	389432,4873
	220	1377068,5477	389437,3730
	221	1377064,2860	389434,0158
	222	1377056,0201	389444,3544
	223	1377042,9028	389460,7639
	224	1377024,5348	389484,3193
	167	1377022,2049	389487,3072
	225	1377027,9700	389225,5200
	226	1377042,3700	389239,2900
	227	1377050,4200	389247,0200
	228	1377067,0000	389262,9600
	229	1377070,2800	389264,5200
	230	1377211,6654	389273,1600
	231	1377211,6806	389273,1911
	232	1377227,7500	389274,1580
	233	1377227,6370	389276,8550
	234	1377270,9620	389279,4250
	235	1377271,4910	389276,5890
	236	1377294,7490	389278,0780
	237	1377294,7750	389277,5810
	238	1377302,2100	389278,0490
	239	1377302,2760	389277,0520
	240	1377319,7410	389278,1620
	241	1377324,7390	389278,4012
	242	1377341,7400	389008,7700
	243	1377342,2054	389005,1378
	244	1377134,1768	388995,2989
	245	1377133,8942	389001,4002
	246	1377133,8900	389001,4000
	247	1377132,6285	389021,7218
	248	1377132,3300	389026,5300
	249	1377131,1700	389053,1800
	250	1377130,7400	389063,1000
	251	1377094,9600	389061,0000
	252	1377057,5521	389058,8301
	253	1377057,5500	389058,8300
	254	1377057,2306	389065,1230
	255	1377057,0800	389068,0900
	256	1377056,6100	389077,3400
	257	1377056,6065	389077,3398
	258	1377030,1900	389076,0100
	259	1377029,6800	389085,9900
	260	1377029,6823	389085,9901
	261	1377062,2900	389087,4400

Сведения о характерных точках границ объекта	№ точки	Координаты	
		X	Y
	262	1377060,6897	389124,6091
	263	1377060,5703	389127,3835
	264	1377060,5700	389127,3900
	265	1377059,4705	389127,3500
	266	1377059,4700	389127,3500
	267	1377059,3100	389131,2900
	268	1377060,2426	389131,3180
	269	1377060,3100	389131,3200
	270	1377060,3100	389131,3203
	271	1377060,2976	389131,6449
	272	1377060,2700	389132,3700
	273	1377060,4506	389132,3774
	274	1377068,7600	389132,7200
	275	1377090,7700	389162,3400
	276	1377077,3500	389175,7900
	225	1377027,9700	389225,5200

Графическое описание местоположения границ
территориальной общественно-деловой зоны для размещения объектов спортивно-
зрелищного назначения (Ц-4с)
(наименование объекта, местоположение которого описано)

Сведения об объекте	
Местоположение объекта	Самарская область, городской округ Самара, город Самара
Площадь объекта, кв.м	2128621
План границ объекта	
	

Сведения о границах территориальной общественно-деловой зоны для размещения объектов спортивно-зрелищного назначения (Ц-4с)

Сведения о местоположении границ объекта			
Система координат	МСК-63, зона 1, координаты математические		
Сведения о характерных точках границ объекта	№ точки	Координаты	
		X	Y
	1	1354764,9709	419796,3977
	2	1354774,6114	419897,5404
	3	1355016,2501	419874,5907
	4	1355012,2240	419813,2789
	5	1354939,2858	419810,2102
	6	1354935,9273	419780,1507
	7	1354935,6693	419780,1841
	8	1354796,1188	419793,5853
	1	1354764,9709	419796,3977
	9	1370495,5304	378700,6404
	10	1370538,5325	378847,6835
	11	1370547,2900	378845,7460
	12	1370787,2450	378781,5280
	13	1370658,0530	378806,7130
	14	1370606,2861	378678,4495
	15	1370557,4770	378694,0380
	16	1370554,8567	378684,8212
	17	1370521,1467	378693,3715
	9	1370495,5304	378700,6404
	18	1372375,7610	388799,5150
	19	1372397,9806	388816,4358
	20	1372437,6712	388846,6662
	21	1372517,0882	388904,8621
	22	1372517,0885	388904,8617
	23	1372517,0890	388904,8620
	24	1372533,8210	388881,4580
	25	1372533,8204	388881,4575
	26	1372533,8206	388881,4572
	27	1372531,9911	388880,0596
	28	1372529,1059	388877,7744
	29	1372527,4730	388876,4790
	30	1372524,3659	388873,2220
	31	1372520,3635	388869,0241
	32	1372517,1304	388866,4390
	33	1372514,4250	388864,2740
	34	1372530,8020	388843,1880
	35	1372535,0250	388847,0200
	36	1372545,5440	388856,5690
	37	1372548,0450	388858,5760
	38	1372549,7600	388856,0690
	39	1372549,5740	388855,9330
	40	1372551,9830	388852,7210
	41	1372582,7160	388811,9440

Сведения о границах территориальной общественно-деловой зоны для размещения объектов спортивно-зрелищного назначения (Ц-4с)

Сведения о характерных точках границ объекта	№ точки	Координаты	
		X	Y
	42	1372584,2782	388809,9132
	43	1372584,5900	388810,1529
	44	1372615,3730	388770,0664
	45	1372626,1539	388756,8560
	46	1372489,0340	388653,2207
	47	1372479,0781	388665,7392
	48	1372476,4197	388669,2501
	49	1372476,2373	388669,1074
	50	1372476,2362	388669,1089
	51	1372476,2350	388669,1080
	52	1372459,1780	388691,4860
	53	1372456,4091	388695,0608
	54	1372453,9782	388698,1956
	55	1372451,8033	388696,5482
	56	1372446,0841	388704,4644
	57	1372448,6814	388706,6936
	58	1372431,2374	388714,7749
	59	1372411,1952	388744,1615
	60	1372415,3566	388747,5772
	61	1372412,9359	388750,7452
	62	1372404,9909	388761,1322
	63	1372402,7179	388764,1169
	64	1372399,8797	388767,8439
	65	1372378,5776	388795,8168
	18	1372375,7610	388799,5150
	66	1372711,0481	386865,0850
	67	1372791,7991	387079,2182
	68	1372806,9369	387116,9143
	69	1372817,6480	387112,9200
	70	1372875,7120	387090,6260
	71	1372874,1250	387086,4210
	72	1372962,0530	387052,9210
	73	1372991,9760	387041,1498
	74	1372985,0304	387024,1678
	75	1372963,6712	386971,9445
	76	1372887,7446	386786,3035
	77	1372722,0525	386850,8747
	66	1372711,0481	386865,0850
	78	1373065,1000	386926,5100
	79	1373089,9700	386974,8800
	80	1373123,7200	386957,1000
	81	1373124,7800	386959,2700
	82	1373162,8300	386940,9900
	83	1373153,7700	386923,6800
	84	1373153,0400	386923,8500

Сведения о границах территориальной общественно-деловой зоны для размещения объектов спортивно-зрелищного назначения (Ц-4с)

Сведения о характерных точках границ объекта	№ точки	Координаты	
		X	Y
	85	1373144,5700	386906,6900
	86	1373143,9600	386905,4500
	87	1373144,6300	386905,1600
	88	1373138,1400	386890,5700
	89	1373134,8200	386892,2900
	90	1373124,3700	386897,7100
	91	1373123,7900	386896,3600
	92	1373108,9000	386904,5000
	93	1373101,4600	386908,2500
	94	1373074,8500	386921,6400
	78	1373065,1000	386926,5100
	95	1373077,1159	423260,2769
	96	1373177,5588	423270,3285
	97	1373231,4684	423297,4218
	98	1373279,7471	423210,4834
	99	1373234,8833	423192,9519
	100	1373116,3861	423183,9488
	101	1373114,4854	423187,6431
	102	1373087,1853	423240,7054
	95	1373077,1159	423260,2769
	103	1373117,4555	387651,8585
	104	1373117,4600	387651,8600
	105	1373126,2900	387654,7100
	106	1373132,8100	387656,8400
	107	1373152,3845	387662,6683
	108	1373159,9831	387652,3031
	109	1373121,6185	387639,8641
	110	1373117,4560	387651,8570
	103	1373117,4555	387651,8585
	111	1375509,2586	408762,3918
	112	1375514,9346	408775,3376
	113	1375515,3579	408803,3124
	114	1375517,4746	408822,6581
	115	1375521,4257	408840,6121
	116	1375527,7757	408857,7310
	117	1375538,7823	408874,1540
	118	1375552,6112	408886,9584
	119	1375566,4401	408894,7524
	120	1375723,0734	408935,9491
	121	1375732,2321	408910,9348
	122	1375762,4868	408818,5274
	123	1375769,7411	408799,0856
	124	1375665,7073	408761,3421
	125	1375632,6816	408746,3469
	126	1375598,2940	408727,7942

Сведения о границах территориальной общественно-деловой зоны для размещения объектов спортивно-зрелищного назначения (Ц-4с)

Сведения о характерных точках границ объекта	№ точки	Координаты	
		X	Y
	127	1375598,1126	408727,6712
	128	1375575,6954	408712,4660
	129	1375574,8323	408711,8806
	130	1375567,3571	408705,0493
	131	1375563,1270	408709,1520
	132	1375555,0610	408716,9630
	133	1375552,7760	408719,1680
	134	1375546,4100	408725,5010
	135	1375541,8400	408730,0340
	136	1375537,5590	408734,2860
	137	1375534,0330	408737,7830
	138	1375531,7120	408740,1040
	139	1375527,2810	408744,4990
	140	1375524,6050	408747,1520
	141	1375515,9110	408755,7990
	142	1375510,9760	408760,6970
	143	1375510,2170	408761,4530
	111	1375509,2586	408762,3918
	144	1376004,9600	391178,3100
	145	1376010,6900	391182,3600
	146	1376011,5282	391182,9796
	147	1376010,6900	391182,3560
	148	1376012,3167	391183,5619
	149	1376012,5369	391183,7251
	150	1376012,9900	391184,0600
	151	1376021,8900	391190,6500
	152	1376029,0000	391197,7200
	153	1376033,8500	391205,1900
	154	1376051,6800	391246,1800
	155	1376045,2927	391254,5964
	156	1376046,4090	391259,7070
	157	1376099,2980	391248,2380
	158	1376096,7460	391239,7552
	159	1376090,9210	391220,3930
	160	1376097,4540	391218,3160
	161	1376097,9000	391219,2980
	162	1376097,8978	391219,3001
	163	1376097,9000	391219,3050
	164	1376094,5010	391222,6230
	165	1376103,5830	391231,9230
	166	1376113,8940	391221,8450
	167	1376118,9670	391241,0550
	168	1376159,9350	391228,5210
	169	1376157,6238	391220,6987
	170	1376154,6970	391210,7930

Сведения о границах территориальной общественно-деловой зоны для размещения объектов спортивно-зрелищного назначения (Ц-4с)

Сведения о характерных точках границ объекта	№ точки	Координаты	
		X	Y
	171	1376163,9970	391204,2810
	172	1376213,1080	391166,4160
	173	1376223,7740	391157,3680
	174	1376223,7751	391157,3671
	175	1376182,4920	391108,4430
	176	1376179,7580	391105,2170
	177	1376174,9570	391099,5338
	178	1376052,4735	391134,6670
	179	1376022,3706	391136,6748
	180	1376022,9430	391142,8080
	181	1376024,6770	391161,3870
	182	1376004,9820	391174,3590
	144	1376004,9600	391178,3100
	183	1376593,1845	392570,0617
	184	1376601,4570	392577,4000
	185	1376622,0090	392595,6311
	186	1376622,0100	392595,6300
	187	1376634,9160	392607,0805
	188	1376651,3640	392621,6710
	189	1376656,3703	392623,0363
	190	1376666,4090	392625,7740
	191	1376674,6092	392632,9887
	192	1376674,3950	392633,3040
	193	1376674,6551	392633,0291
	194	1376675,0050	392633,3370
	195	1376683,8820	392641,1400
	196	1376710,3950	392665,3800
	197	1376710,4384	392665,3570
	198	1376710,4460	392665,3510
	199	1376761,0789	392638,4935
	200	1376794,8700	392620,5700
	201	1376860,8200	392585,2800
	202	1376860,8183	392585,2744
	203	1376860,8190	392585,2740
	204	1376870,5747	392581,6802
	205	1376855,5814	392529,3860
	206	1376721,2360	392423,1936
	207	1376654,2165	392500,0613
	183	1376593,1845	392570,0617
	208	1378692,3090	393889,6119
	209	1378705,6505	393902,8740
	210	1378708,3096	393905,5296
	211	1378742,9152	393867,9700
	212	1378810,5423	393794,4937
	213	1378812,7651	393796,4803

Сведения о границах территориальной общественно-деловой зоны для размещения объектов спортивно-зрелищного назначения (Ц-4с)

Сведения о характерных точках границ объекта	№ точки	Координаты	
		X	Y
	214	1378854,5201	393759,1440
	215	1378876,7859	393739,0509
	216	1378866,2801	393727,8973
	217	1378852,2230	393714,7300
	208	1378692,3090	393889,6119
	218	1378795,3373	394123,1810
	219	1378845,8383	394212,7325
	220	1378866,5069	394249,3834
	221	1378866,4540	394249,6370
	222	1378866,5272	394252,5735
	223	1378866,5286	394252,5754
	224	1378866,4553	394249,6362
	225	1378869,1485	394236,7239
	226	1378872,8769	394224,6772
	227	1378878,5289	394211,2099
	228	1378883,0879	394200,6769
	229	1378888,3506	394193,2530
	230	1378902,1605	394172,4570
	231	1378900,5972	394160,7915
	232	1378898,1138	394142,2889
	233	1378852,5715	394110,9545
	234	1378849,0278	394110,3505
	235	1378840,4035	394108,5205
	236	1378822,1989	394092,4088
	237	1378821,6160	394093,0765
	218	1378795,3373	394123,1810
	238	1379006,0100	394140,6700
	239	1379069,1100	394195,9300
	240	1379147,4600	394264,5200
	241	1379156,4900	394272,4400
	242	1379196,0800	394227,3500
	243	1379187,0600	394219,4400
	244	1379181,8800	394214,9200
	245	1379051,9600	394101,1300
	246	1379045,6100	394095,5800
	238	1379006,0100	394140,6700
	247	1379153,6200	393480,9100
	248	1379204,3398	393534,7271
	249	1379229,9300	393561,8800
	250	1379242,0300	393550,0100
	251	1379246,1778	393554,5808
	252	1379246,5400	393554,9800
	253	1379247,3700	393554,6600
	254	1379248,2300	393553,7800
	255	1379248,9395	393554,4271

Сведения о границах территориальной общественно-деловой зоны для размещения объектов спортивно-зрелищного назначения (Ц-4с)

Сведения о характерных точках границ объекта	№ точки	Координаты	
		X	Y
	256	1379249,1400	393554,6100
	257	1379248,2400	393555,4400
	258	1379248,2857	393556,6806
	259	1379248,3000	393557,0700
	260	1379250,1124	393558,3711
	261	1379252,2700	393559,9200
	262	1379252,4400	393560,0400
	263	1379255,7800	393563,3000
	264	1379293,5800	393525,8200
	265	1379295,2200	393520,0600
	266	1379295,2829	393519,8566
	267	1379297,0000	393514,3000
	268	1379296,2274	393509,4942
	269	1379295,6400	393505,8400
	270	1379292,7248	393502,9475
	271	1379289,2200	393499,4700
	272	1379209,4900	393420,9800
	273	1379196,6381	393433,4168
	274	1379193,7000	393436,2600
	275	1379156,1923	393471,8778
	276	1379156,1900	393471,8800
	277	1379156,0201	393477,3359
	278	1379156,0200	393477,3400
	279	1379155,2010	393478,5582
	247	1379153,6200	393480,9100
	280	1379251,6710	388901,5620
	281	1379344,8630	388907,3180
	282	1379348,8600	388907,5660
	283	1379354,1560	388907,8990
	284	1379358,4120	388908,1580
	285	1379435,3870	388912,9170
	286	1379436,2880	388897,2620
	287	1379437,2010	388881,7020
	288	1379439,7010	388838,7600
	289	1379440,7340	388821,0910
	290	1379441,9490	388800,2560
	291	1379383,9950	388799,0410
	292	1379376,5520	388798,8880
	293	1379340,3480	388798,1320
	294	1379256,6210	388796,3730
	280	1379251,6710	388901,5620
	295	1379275,0680	404257,6920
	296	1379347,3035	404261,3871
	297	1379364,3586	404262,0889
	298	1379367,7340	404170,3700

Сведения о границах территориальной общественно-деловой зоны для размещения объектов спортивно-зрелищного назначения (Ц-4с)

Сведения о характерных точках границ объекта	№ точки	Координаты	
		X	Y
	299	1379367,6650	404166,9750
	300	1379367,8348	404155,6940
	301	1379366,9926	404155,6665
	302	1379276,3253	404152,7059
	303	1379276,1590	404160,8510
	304	1379276,1300	404162,2710
	305	1379276,0644	404167,7726
	306	1379276,0460	404169,3110
	307	1379276,0130	404172,6040
	308	1379275,9840	404174,6000
	309	1379275,3930	404228,3430
	310	1379275,3670	404230,6310
	295	1379275,0680	404257,6920
	311	1379352,7600	404486,3400
	312	1379427,8900	404488,3800
	313	1379453,3000	404489,2400
	314	1379458,6100	404484,3500
	315	1379495,5200	404485,5500
	316	1379500,4300	404490,3000
	317	1379526,3800	404491,6000
	318	1379582,1100	404493,4100
	319	1379583,5100	404422,4100
	320	1379566,0000	404421,6900
	321	1379548,7700	404420,7000
	322	1379532,8400	404420,3200
	323	1379536,1200	404383,5900
	324	1379536,7300	404363,0200
	325	1379535,9700	404362,9900
	326	1379539,1700	404287,8800
	327	1379510,9200	404262,8600
	328	1379400,6600	404263,3400
	329	1379379,8100	404263,6100
	330	1379364,4900	404263,8200
	331	1379355,6300	404406,3300
	311	1379352,7600	404486,3400
	332	1379648,9918	392123,5642
	333	1379712,6270	392174,2216
	334	1379755,7160	392119,1840
	335	1379750,6495	392115,4687
	336	1379774,2884	392085,0862
	337	1379716,9738	392041,2002
	338	1379706,9021	392053,8821
	339	1379705,6832	392053,1155
	332	1379648,9918	392123,5642
	340	1379914,4970	396502,6140

Сведения о границах территориальной общественно-деловой зоны для размещения объектов спортивно-зрелищного назначения (Ц-4с)

Сведения о характерных точках границ объекта	№ точки	Координаты	
		X	Y
	341	1379929,7460	396518,7910
	342	1379943,7440	396555,4660
	343	1379955,8660	396577,5120
	344	1379960,1510	396585,2940
	345	1379978,3170	396606,4820
	346	1380001,7720	396621,9620
	347	1380001,0380	396628,9810
	348	1379993,3040	396641,2340
	349	1380036,6110	396820,0950
	350	1380106,5380	396976,9020
	351	1380115,7720	396997,8350
	352	1380124,1050	397016,7530
	353	1380125,9630	397020,1290
	354	1380133,6860	397038,4270
	355	1380120,3860	397042,8980
	356	1380099,9310	397049,7670
	357	1380060,9640	397062,9180
	358	1380042,4730	397066,7030
	359	1380018,1640	397081,9640
	360	1380006,8090	397090,9470
	361	1380001,3450	397097,6850
	362	1379986,2880	397118,8730
	363	1379986,2560	397119,5410
	364	1379982,5330	397174,8310
	365	1379979,4120	397255,0000
	366	1379993,9500	397278,4870
	367	1379995,3950	397280,6410
	368	1380189,4070	397164,5270
	369	1380200,1710	397158,0810
	370	1380206,0880	397165,7720
	371	1380229,0170	397192,9170
	372	1380253,3740	397217,2330
	373	1380277,9270	397238,5230
	374	1380303,9150	397258,0440
	375	1380331,2020	397275,7060
	376	1380359,6650	397291,3970
	377	1380389,1540	397305,0560
	378	1380419,5320	397316,6230
	379	1380450,6450	397326,0250
	380	1380445,6410	397335,5370
	381	1380379,3090	397461,6010
	382	1380411,1294	397511,6077
	383	1380421,8790	397528,5010
	384	1380445,2870	397513,4230
	385	1380528,1380	397461,6520

Сведения о границах территориальной общественно-деловой зоны для размещения объектов спортивно-зрелищного назначения (Ц-4с)

Сведения о характерных точках границ объекта	№ точки	Координаты	
		X	Y
	386	1380567,5360	397436,7510
	387	1380638,3390	397392,0390
	388	1380644,1900	397389,2430
	389	1380769,3537	397279,3924
	390	1380907,6501	397191,2738
	391	1381073,9679	397112,9571
	392	1381371,4611	397049,8099
	393	1381419,7822	397055,4970
	394	1381475,6440	397087,3686
	395	1381517,9895	397027,6820
	396	1381562,1350	396987,3682
	397	1381701,0522	396914,7842
	398	1381688,7570	396898,2134
	399	1381682,9470	396890,3830
	400	1381682,9500	396890,3800
	401	1381672,7200	396879,9800
	402	1381638,5900	396845,3400
	403	1381611,8100	396818,1300
	404	1381594,4900	396800,5700
	405	1381576,5200	396782,3400
	406	1381572,7000	396778,4700
	407	1381545,3500	396761,4300
	408	1381472,5100	396760,4300
	409	1381471,8500	396741,2700
	410	1381469,1100	396660,6500
	411	1381468,6700	396638,3000
	412	1381466,9900	396610,0800
	413	1381467,4300	396592,5900
	414	1381471,9500	396556,8700
	415	1381484,0100	396525,8300
	416	1381490,1600	396517,5100
	417	1381491,8600	396515,1000
	418	1381496,2900	396509,1800
	419	1381507,7400	396493,8500
	420	1381521,0800	396479,8000
	421	1381527,1200	396473,6900
	422	1381533,9400	396466,7800
	423	1381548,0800	396455,1500
	424	1381553,6300	396450,3600
	425	1381568,5500	396437,4600
	426	1381584,7100	396419,5300
	427	1381586,6700	396417,3600
	428	1381601,4920	396396,0415
	429	1381643,2000	396306,8800
	430	1381648,7100	396300,2100

Сведения о границах территориальной общественно-деловой зоны для размещения объектов спортивно-зрелищного назначения (Ц-4с)

Сведения о характерных точках границ объекта	№ точки	Координаты	
		X	Y
	431	1381651,0300	396298,1900
	432	1381653,6700	396296,5900
	433	1381656,5400	396295,4600
	434	1381659,5600	396294,8500
	435	1381662,6500	396294,7500
	436	1381666,0500	396295,2300
	437	1381675,1500	396298,4000
	438	1381679,2400	396300,5200
	439	1381690,5000	396287,8400
	440	1381690,5030	396287,8340
	441	1381673,2780	396271,5840
	442	1381664,3830	396263,1920
	443	1381648,4950	396248,1870
	444	1381640,5630	396240,7160
	445	1381625,3390	396221,9800
	446	1381624,6240	396222,4730
	447	1381610,2540	396204,2590
	448	1381597,0410	396187,4950
	449	1381594,0000	396183,6330
	450	1381563,9796	396144,8723
	451	1381569,7100	396127,3250
	452	1381586,9380	396068,9430
	453	1381557,9860	396060,0260
	454	1381522,8730	396172,1430
	455	1381494,6550	396232,7920
	456	1381426,6730	396378,9190
	457	1381404,1930	396430,8110
	458	1381383,1430	396473,5750
	459	1381383,1430	396473,5860
	460	1381379,3770	396481,2290
	461	1381352,2900	396530,1280
	462	1381322,8670	396577,6470
	463	1381299,8290	396610,8040
	464	1381299,8180	396610,8110
	465	1381284,7830	396632,4560
	466	1381243,5890	396684,9750
	467	1381194,2410	396740,5540
	468	1381141,9810	396793,4210
	469	1380741,5570	396675,2450
	470	1380734,7390	396673,0550
	471	1380726,3880	396669,8640
	472	1380718,2300	396666,1850
	473	1380710,3100	396662,0240
	474	1380702,6590	396657,4000
	475	1380695,2900	396652,3230

Сведения о границах территориальной общественно-деловой зоны для размещения объектов спортивно-зрелищного назначения (Ц-4с)

Сведения о характерных точках границ объекта	№ точки	Координаты	
		X	Y
	476	1380671,6420	396636,2190
	477	1380646,9170	396621,7870
	478	1380621,3260	396608,9900
	479	1380657,8520	396550,1700
	480	1380643,5620	396544,5340
	481	1380629,1480	396539,2710
	482	1380614,5850	396534,3760
	483	1380599,9120	396529,8650
	484	1380585,1290	396525,7330
	485	1380570,2450	396521,9770
	486	1380551,5020	396517,8380
	487	1380540,2530	396515,7210
	488	1380530,9630	396514,6120
	489	1380522,6810	396513,8200
	490	1380514,3810	396513,2140
	491	1380510,2390	396512,9800
	492	1380497,9930	396512,5420
	493	1380532,4930	396388,9350
	494	1380518,0049	396378,2263
	495	1380518,0060	396378,2220
	496	1380532,4930	396388,9350
	497	1380502,5190	395835,0040
	498	1380513,6700	395820,3230
	499	1380558,5870	395762,1530
	500	1380557,8970	395761,3900
	501	1380556,3970	395761,4890
	502	1380547,0270	395751,7800
	503	1380525,7260	395773,8950
	504	1380515,6190	395763,4820
	505	1380503,7270	395775,4030
	506	1380484,2250	395796,0000
	507	1380473,3550	395807,2710
	508	1380409,0900	395873,8470
	509	1380409,0830	395873,8470
	510	1380361,5380	395923,1330
	511	1380324,0230	395949,4970
	512	1380238,6490	396033,9650
	513	1380135,6870	396154,4000
	514	1380086,9340	396217,2530
	515	1380067,2420	396250,7860
	516	1380055,6640	396267,1640
	517	1380043,3530	396284,0560
	518	1380021,0730	396309,8250
	519	1380014,5390	396319,1320
	520	1380006,0820	396330,4470

Сведения о границах территориальной общественно-деловой зоны для размещения объектов спортивно-зрелищного назначения (Ц-4с)

Сведения о характерных точках границ объекта	№ точки	Координаты	
		X	Y
	521	1379995,5850	396345,3540
	522	1379994,0960	396347,4710
	523	1379972,6300	396377,1270
	524	1379959,4650	396373,2980
	525	1379937,9220	396379,8100
	526	1379934,3450	396401,6330
	527	1379937,0830	396426,0880
	528	1379945,2260	396473,5090
	529	1379926,0010	396490,8470
	340	1379914,4970	396502,6140
	530	1380159,7792	390641,8892
	531	1380371,8877	390805,7169
	532	1380411,8027	390756,4887
	533	1380563,9676	390560,7905
	534	1380358,0362	390397,3869
	535	1380329,9210	390432,1200
	536	1380321,1431	390442,9594
	537	1380320,6307	390442,5523
	538	1380179,7915	390613,2095
	539	1380181,9016	390614,9027
	540	1380173,8510	390624,8440
	530	1380159,7792	390641,8892
	541	1380428,9570	395902,5180
	542	1380458,2660	395872,1640
	543	1380467,6140	395881,1830
	544	1380478,5160	395891,7060
	545	1380480,6370	395893,7390
	546	1380451,9480	395924,7210
	547	1380449,2220	395922,0670
	548	1380438,3040	395911,5440
	541	1380428,9570	395902,5180
	549	1380445,5609	390753,6032
	550	1380496,6343	390793,1314
	551	1380482,0537	390811,3905
	552	1380612,8403	390914,4765
	553	1380733,4696	390761,4326
	554	1380552,0800	390618,4612
	549	1380445,5609	390753,6032
	555	1380952,6100	381362,3100
	556	1380981,6700	381406,7600
	557	1380980,1600	381411,4600
	558	1380979,4725	381413,2196
	559	1381025,7094	381438,4379
	560	1381072,8940	381463,0010
	561	1381126,9088	381491,1197

Сведения о границах территориальной общественно-деловой зоны для размещения объектов спортивно-зрелищного назначения (Ц-4с)

Сведения о характерных точках границ объекта	№ точки	Координаты	
		X	Y
	562	1381146,0648	381425,0831
	563	1381133,0697	381347,0121
	564	1381061,6681	381354,2732
	565	1381021,2032	381361,1695
	566	1380990,5948	381366,1359
	567	1380972,3532	381358,7325
	568	1380960,8471	381345,9117
	555	1380952,6100	381362,3100
	569	1380966,9688	388879,6468
	570	1381120,4528	389000,7903
	571	1381126,3620	388993,1000
	572	1381159,3620	388952,7130
	573	1381231,1057	388860,7588
	574	1381226,1420	388857,2400
	575	1381218,7935	388852,0107
	576	1381149,2810	388802,5450
	577	1381118,5440	388782,0140
	578	1381110,2260	388776,4580
	579	1381075,2353	388750,6090
	580	1381073,4770	388749,3100
	581	1381073,4343	388749,3623
	582	1380986,0687	388856,4314
	583	1380977,0990	388867,4240
	569	1380966,9688	388879,6468
	584	1381959,2638	389954,8203
	585	1382125,7741	390085,3005
	586	1382137,8500	390070,9200
	587	1381971,2900	389940,1330
	584	1381959,2638	389954,8203
	588	1382211,6000	389992,0200
	589	1382217,2219	389996,6862
	590	1382222,0701	389990,8374
	591	1382216,4586	389986,1758
	588	1382211,6000	389992,0200
	592	1382500,5936	392479,3641
	593	1382574,6060	392540,2870
	594	1382672,2320	392616,8350
	595	1382675,4880	392619,7370
	596	1382677,1147	392620,1143
	597	1382677,3460	392620,1680
	598	1382889,8032	392785,6330
	599	1382896,6940	392776,3067
	600	1382896,6955	392776,3078
	601	1382896,6976	392776,3052
	602	1382896,7770	392776,3660

Сведения о границах территориальной общественно-деловой зоны для размещения объектов спортивно-зрелищного назначения (Ц-4с)

Сведения о характерных точках границ объекта	№ точки	Координаты	
		X	Y
	603	1382905,4960	392783,6110
	604	1382928,0420	392791,0420
	605	1382933,2110	392792,7580
	606	1382935,9080	392789,5930
	607	1382939,1200	392792,1450
	608	1382989,2570	392731,2110
	609	1382988,6870	392729,2920
	610	1382987,8880	392727,8500
	611	1382986,7860	392726,6200
	612	1382985,9091	392725,8875
	613	1382994,3072	392714,8558
	614	1382998,1010	392717,8010
	615	1383000,3270	392719,5390
	616	1383002,8020	392721,4810
	617	1383006,1270	392724,0720
	618	1383024,1400	392702,1360
	619	1383020,8660	392699,5440
	620	1383018,0480	392697,3210
	621	1383017,3290	392696,7550
	622	1383016,8030	392697,5330
	623	1383011,0710	392692,8348
	624	1383018,8276	392682,6457
	625	1383024,5370	392687,3970
	626	1383024,9720	392687,2440
	627	1383021,8678	392678,6521
	628	1383032,3643	392664,8638
	629	1382999,6757	392568,9787
	630	1382924,4680	392348,4033
	631	1382844,1544	392376,6264
	632	1382774,6685	392380,9869
	633	1382702,2950	392379,1001
	634	1382683,2802	392378,6043
	635	1382685,6856	392321,9561
	636	1382679,8720	392322,0680
	637	1382619,2930	392321,2580
	638	1382613,2150	392321,0170
	639	1382612,9490	392372,4270
	640	1382611,6680	392372,3950
	641	1382594,5270	392386,3700
	642	1382552,8675	392427,0829
	643	1382552,8646	392427,0867
	644	1382508,4430	392470,4972
	645	1382508,4435	392470,4976
	646	1382508,4420	392470,4990
	592	1382500,5936	392479,3641

Сведения о границах территориальной общественно-деловой зоны для размещения объектов спортивно-зрелищного назначения (Ц-4с)

Сведения о характерных точках границ объекта	№ точки	Координаты	
		X	Y
	647	1382812,9940	400020,8936
	648	1382823,9920	400027,3640
	649	1382842,4350	400038,0190
	650	1382855,2470	400021,6700
	651	1382901,6530	399975,5780
	652	1382973,8020	400027,1380
	653	1382934,0610	400089,9180
	654	1382966,2650	400108,1020
	655	1382996,2680	400125,2720
	656	1383034,4250	400146,9820
	657	1383067,5160	400165,7100
	658	1383090,0770	400178,0690
	659	1383115,5060	400132,7220
	660	1383139,5530	400089,9250
	661	1383140,2060	400088,7320
	662	1383124,5580	400079,7130
	663	1383144,2390	400046,8630
	664	1383145,3120	400044,9390
	665	1383146,4440	400042,9350
	666	1383167,3550	400005,5120
	667	1383191,9120	399961,5730
	668	1383208,6470	399971,7350
	669	1383270,6100	399862,8590
	670	1383197,6460	399823,5160
	671	1383197,1755	399823,0901
	672	1383194,0070	399821,2420
	673	1383162,6500	399802,4510
	674	1383161,2300	399801,5170
	675	1383155,9780	399798,0790
	676	1383151,9740	399795,4650
	677	1383140,1000	399788,9390
	678	1383138,4250	399789,1950
	679	1383074,2910	399752,5850
	680	1383005,1410	399715,4170
	681	1382993,6593	399709,2312
	682	1382927,0916	399824,0659
	683	1382820,8127	400007,4056
	647	1382812,9940	400020,8936
	684	1383260,9645	389010,5368
	685	1383281,6690	389024,5270
	686	1383325,6150	389055,0080
	687	1383331,7180	389059,3010
	688	1383340,1240	389059,2170
	689	1383345,9090	389063,4470
	690	1383342,6240	389068,6230


Сведения о границах территориальной общественно-деловой зоны для размещения объектов спортивно-зрелищного назначения (Ц-4с)

Сведения о характерных точках границ объекта	№ точки	Координаты	
		X	Y
	691	1383348,4530	389072,5280
	692	1383309,3100	389128,1830
	693	1383286,9943	389160,9495
	694	1383374,5789	389222,9168
	695	1383398,9650	389191,7520
	696	1383451,2190	389119,1460
	697	1383471,0970	389133,5450
	698	1383495,4310	389102,0420
	699	1383490,5370	389097,6260
	700	1383550,4370	389011,5550
	701	1383470,6260	388955,9470
	702	1383468,9510	388958,5090
	703	1383465,1360	388956,0090
	704	1383461,9130	388960,4590
	705	1383431,8480	388938,5800
	706	1383405,1240	388974,5891
	707	1383401,7800	388979,0950
	708	1383388,2230	388969,7190
	709	1383391,4090	388965,4137
	710	1383398,4360	388955,9180
	711	1383356,2090	388925,5940
	712	1383332,9675	388909,9497
	713	1383287,5320	388973,9826
	684	1383260,9645	389010,5368
	714	1383624,6010	390009,5420
	715	1383648,9360	390017,0390
	716	1383642,9082	390046,7547
	717	1383657,6190	390043,4870
	718	1383658,9150	390043,2050
	719	1383659,1890	390043,1400
	720	1383661,2030	390042,6840
	721	1383676,4570	390039,3070
	722	1383752,0010	390022,4080
	723	1383777,5036	390015,7600
	724	1383782,9340	389996,4120
	725	1383784,4050	389991,1710
	726	1383791,5960	389989,1670
	727	1383840,4660	389972,3440
	728	1383879,2180	389956,5950
	729	1383890,8354	389951,0277
	730	1383895,2670	389948,9040
	731	1383901,6102	389939,8231
	732	1383903,5686	389937,0826
	733	1383907,8960	389931,7240
	734	1383911,9620	389925,9310

Сведения о границах территориальной общественно-деловой зоны для размещения объектов спортивно-зрелищного назначения (Ц-4с)

Сведения о характерных точках границ объекта	№ точки	Координаты	
		X	Y
	735	1383931,2700	389909,4220
	736	1383905,4320	389890,9970
	737	1383890,6420	389884,1020
	738	1383822,7820	389836,7800
	739	1383817,7370	389833,2570
	740	1383834,4470	389808,7590
	741	1383788,8580	389776,5260
	742	1383784,8840	389776,0180
	743	1383779,9120	389775,4050
	744	1383778,5180	389774,2190
	745	1383775,9410	389772,5290
	746	1383770,1270	389768,2510
	747	1383759,8120	389773,9050
	748	1383746,8430	389772,8830
	749	1383727,0240	389759,2540
	750	1383723,4610	389756,6400
	751	1383703,0470	389767,9190
	752	1383655,3160	389947,6560
	714	1383624,6010	390009,5420

Графическое описание местоположения границ
территориальной общественно-деловой зоны для размещения объектов спортивно-
зрелищного назначения (Ц-4с)
(наименование объекта, местоположение которого описано)

Сведения об объекте	
Местоположение объекта	Самарская область, городской округ Самара, город Самара
Площадь объекта, кв.м	30653
План границ объекта	
	

Сведения о границах территориальной общественно-деловой зоны для размещения объектов спортивно-зрелищного назначения (Ц-4с)

Сведения о местоположении границ объекта			
Система координат	МСК-63, зона 1, координаты математические		
Сведения о характерных точках границ объекта	№ точки	Координаты	
		X	Y
	1	1380167,9500	397901,8800
	2	1380176,2700	397910,2900
	3	1380187,0400	397922,6100
	4	1380197,0000	397935,5800
	5	1380206,1400	397949,1500
	6	1380214,3900	397963,2700
	7	1380221,7600	397977,8800
	8	1380228,1700	397992,9200
	9	1380230,0800	397998,3000
	10	1380290,5400	397970,4700
	11	1380290,8600	397970,3200
	12	1380404,2900	397918,1000
	13	1380390,1200	397886,5900
	14	1380373,5700	397856,2600
	15	1380354,7500	397827,2900
	16	1380333,7600	397799,8500
	17	1380310,7400	397774,0800
	18	1380289,0200	397753,0600
	19	1380227,4400	397825,4700
	20	1380224,9900	397828,6100
	1	1380167,9500	397901,8800

Графическое описание местоположения границ
территориальной общественно-деловой зоны для размещения объектов спортивно-
зрелищного назначения (Ц-4с)
(наименование объекта, местоположение которого описано)

Сведения об объекте	
Местоположение объекта	Самарская область, городской округ Самара, город Самара
Площадь объекта, кв.м	62836
План границ объекта	
	

Сведения о границах территориальной общественно-деловой зоны для размещения объектов спортивно-зрелищного назначения (Ц-4с)

Сведения о местоположении границ объекта			
Система координат	МСК-63, зона 1, координаты математические		
Сведения о характерных точках границ объекта	№ точки	Координаты	
		X	Y
	1	1378613,6710	388883,5928
	2	1378943,8330	388908,6694
	3	1378956,6315	388715,2412
	4	1378625,7585	388698,3746
	1	1378613,6710	388883,5928

Графическое описание местоположения границ
территориальной общественно-деловой зоны для размещения объектов спортивно-
зрелищного назначения (Ц-4с)
(наименование объекта, местоположение которого описано)

Сведения об объекте	
Местоположение объекта	Самарская область, городской округ Самара, город Самара
Площадь объекта, кв.м	37216
План границ объекта	

Сведения о границах территориальной общественно-деловой зоны для размещения объектов спортивно-зрелищного назначения (Ц-4с)

Сведения о местоположении границ объекта			
Система координат	МСК-63, зона 1, координаты математические		
Сведения о характерных точках границ объекта	№ точки	Координаты	
		X	Y
	1	1378742,8092	388046,3863
	2	1378784,9310	388048,1920
	3	1378880,4370	388052,2760
	4	1378881,1050	388045,2360
	5	1378970,2560	388047,6370
	6	1378995,1350	388048,6190
	7	1379012,2013	388049,2974
	8	1379017,2689	387938,7149
	9	1379018,2459	387917,3943
	10	1378820,6703	387905,8826
	11	1378751,6511	387901,8613
	1	1378742,8092	388046,3863

Сведения о границах территориальной общественно-деловой зоны для размещения объектов спортивно-зрелищного назначения (Ц-4с)

Сведения о местоположении границ объекта			
Система координат	МСК-63, зона 1, координаты математические		
Сведения о характерных точках границ объекта	№ точки	Координаты	
		X	Y
	1	1372931,5320	387797,9630
	2	1372951,6800	387813,7270
	3	1372954,8080	387809,8000
	4	1372956,7940	387811,4310
	5	1372959,4760	387808,1680
	6	1372962,6590	387810,6680
	7	1372963,3930	387809,8000
	8	1372963,6120	387809,5370
	9	1372968,6780	387813,4200
	10	1372968,4120	387813,7270
	11	1372967,7510	387814,5370
	12	1372990,5670	387832,5680
	13	1372981,8030	387843,8870
	14	1372981,2050	387844,6640
	15	1372973,3896	387854,3655
	16	1372988,7166	387866,2803
	17	1372996,7500	387856,6470
	18	1373012,7300	387835,8640
	19	1373022,9720	387822,5450
	20	1373024,6140	387820,4070
	21	1373029,8980	387813,5334
	22	1373032,5890	387810,0330
	23	1373034,4800	387811,8180
	24	1373049,8030	387793,2250
	25	1373050,2010	387793,4290
	26	1373056,8180	387785,7320
	27	1373056,5190	387785,5270
	28	1373077,8924	387756,8952
	29	1373084,2810	387748,3370
	30	1373089,3290	387741,7340
	31	1373105,8560	387720,1520
	32	1373105,1330	387719,5460
	33	1373111,9040	387710,1950
	34	1373112,4950	387709,3850
	35	1373116,7000	387712,0530
	36	1373135,7380	387684,7940
	37	1373152,1010	387663,0550
	38	1373152,3845	387662,6683
	39	1373132,8100	387656,8400
	40	1373126,2900	387654,7100
	41	1373117,4600	387651,8600
	42	1373117,4555	387651,8585
	43	1373117,2110	387652,6380

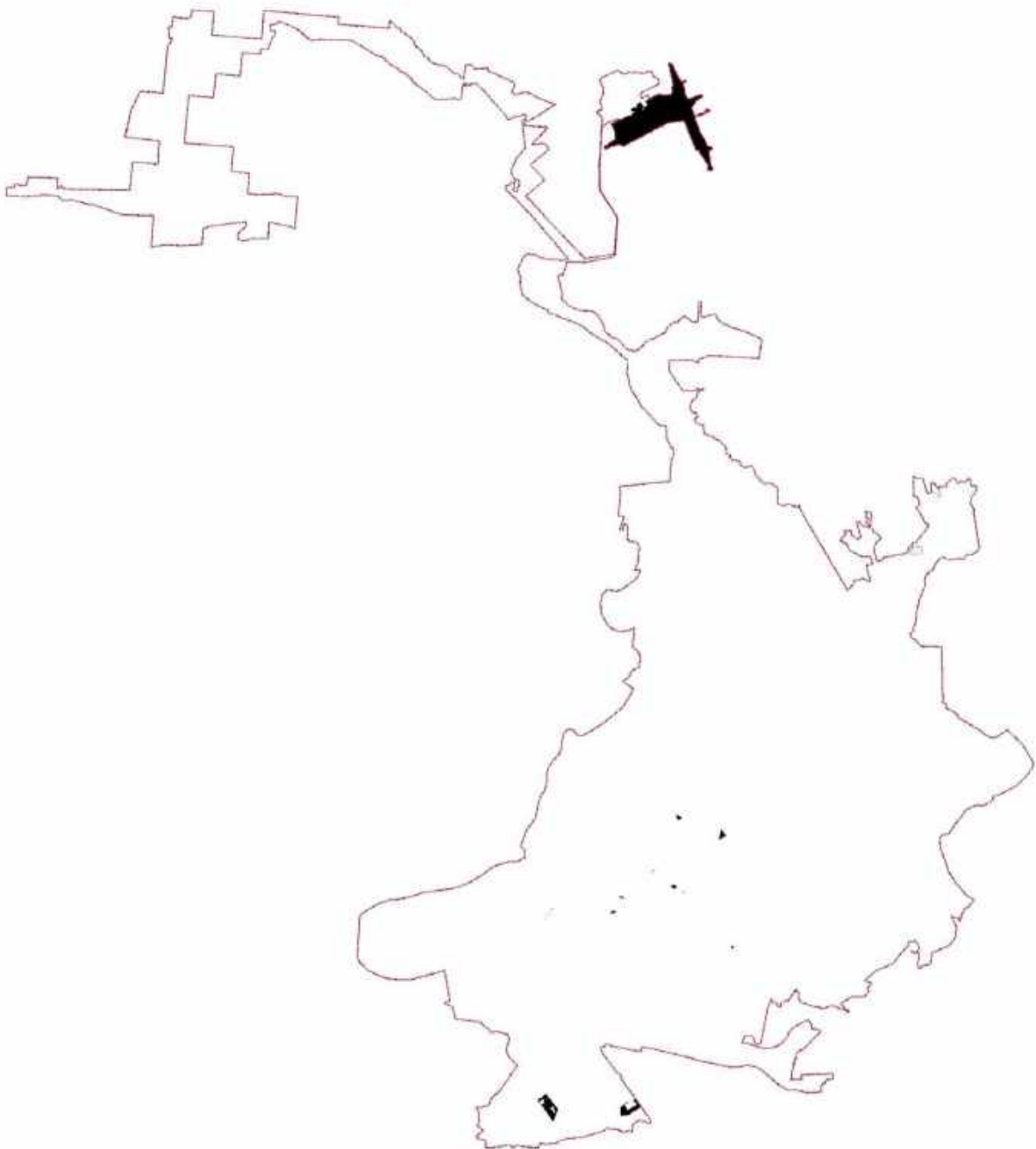
Сведения о границах территориальной общественно-деловой зоны для размещения объектов спортивно-зрелищного назначения (Ц-4с)

Сведения о характерных точках границ объекта	№ точки	Координаты	
		X	Y
	44	1373113,5210	387664,1430
	45	1373108,3960	387662,5190
	46	1373060,4540	387647,3020
	47	1373057,3840	387646,3340
	48	1373055,5150	387651,5320
	49	1373046,0030	387648,5210
	50	1373037,4000	387659,7370
	51	1373039,7335	387661,5850
	52	1373035,4993	387667,1536
	53	1373033,1410	387665,3070
	54	1373020,7010	387681,5390
	55	1373023,1132	387683,4434
	56	1373023,0312	387683,5513
	57	1373015,7850	387692,9340
	58	1373013,4090	387691,0650
	59	1373011,5730	387693,4670
	60	1373014,0070	387695,3030
	61	1373009,6860	387700,8440
	62	1373007,3390	387699,0290
	63	1373007,2370	387699,1570
	64	1372996,9690	387712,5200
	65	1372998,5970	387713,7680
	66	1372999,3710	387714,3560
	67	1372996,0930	387718,6010
	68	1372995,2940	387717,9990
	69	1372993,7130	387716,7900
	70	1372991,7792	387719,3139
	71	1372981,5464	387732,6690
	72	1372952,6580	387770,3720
	73	1372950,6980	387772,9350
	74	1372945,2080	387780,1030
	1	1372931,5320	387797,9630

Сведения о границах территориальной общественно-деловой зоны для размещения объектов спортивно-зрелищного назначения (Ц-4с)

Сведения о местоположении границ объекта			
Система координат	МСК-63, зона 1, координаты математические		
Сведения о характерных точках границ объекта	№ точки	Координаты	
		X	Y
	1	1371813,4524	386600,9313
	2	1371915,5557	386856,8172
	3	1372072,0714	386796,9317
	4	1372041,8038	386722,1395
	5	1372017,3767	386661,7794
	6	1371969,6109	386543,7488
	7	1371957,2560	386548,4180
	8	1371947,1420	386552,2470
	9	1371947,6850	386553,6080
	10	1371911,1420	386567,9240
	11	1371910,2140	386565,8980
	12	1371827,9360	386595,9120
	1	1371813,4524	386600,9313

Графическое описание местоположения границ
территориальной общественно-деловой зоны для размещения объектов общественно-
транспортного назначения (Ц-4т)
(наименование объекта, местоположение которого описано)

Сведения об объекте	
Местоположение объекта	Самарская область, городской округ Самара, город Самара
Площадь объекта, кв.м	6889602
План границ объекта	
	

Сведения о границах территориальной общественно-деловой зоны для размещения объектов общественно-транспортного назначения (Ц-4т)

Сведения о местоположении границ объекта			
Система координат	МСК-63, зона 1, координаты математические		
Сведения о характерных точках границ объекта	№ точки	Координаты	
		X	Y
	1	1369325,4041	378163,9955
	2	1369468,5621	378262,4606
	3	1369711,5179	378429,5673
	4	1369962,3572	378091,0470
	5	1370214,6709	377750,5370
	6	1370151,1106	377572,1628
	7	1370152,4800	377571,7459
	8	1370153,1992	377571,5244
	9	1370129,4960	377504,9629
	10	1370143,3446	377501,6075
	11	1370122,5390	377435,9410
	12	1370104,1085	377440,2573
	13	1370016,9765	377195,7324
	14	1369965,8221	377255,0259
	15	1369753,4745	377577,9435
	16	1369747,0121	377571,2853
	17	1369489,8362	377917,1118
	1	1369325,4041	378163,9955
	18	1369413,3059	378083,3440
	19	1369511,6704	377942,1943
	20	1369647,9920	378044,3876
	21	1369604,8413	378104,8855
	22	1369622,9930	378117,7387
	23	1369567,8719	378194,1911
	24	1369484,5782	378133,7069
	25	1369417,2868	378085,3438
	26	1369416,9549	378085,4689
	18	1369413,3059	378083,3440
	27	1369674,5777	386247,5599
	28	1369709,6062	386305,5852
	29	1369816,8011	386481,5785
	30	1369863,0219	386557,3646
	31	1369868,5335	386566,2777
	32	1369869,4657	386567,6873
	33	1369876,1829	386578,6477
	34	1369982,5411	386750,6432
	35	1369986,6600	386748,1100
	36	1369981,6800	386740,0200
	37	1370006,5100	386724,7500
	38	1369988,3100	386697,4600
	39	1369964,5200	386712,1100
	40	1369945,8000	386681,6600
	41	1369941,5400	386684,2700

Сведения о границах территориальной общественно-деловой зоны для размещения объектов общественно-транспортного назначения (Ц-4т)

Сведения о характерных точках границ объекта	№ точки	Координаты	
		X	Y
	42	1369857,1100	386546,5900
	43	1369861,3400	386544,0200
	44	1369858,9200	386539,9300
	45	1369874,7500	386530,3100
	46	1369857,6800	386503,0300
	47	1369842,2900	386512,3600
	48	1369834,9100	386500,3500
	49	1369831,8100	386495,2700
	50	1369826,0500	386485,8800
	51	1369821,7000	386488,5000
	52	1369798,4000	386450,0200
	53	1369802,6700	386447,4300
	54	1369801,0400	386444,7400
	55	1369815,9500	386435,6300
	56	1369799,1700	386408,4100
	57	1369784,4100	386417,4100
	58	1369767,6700	386390,2600
	59	1369763,2700	386393,0200
	60	1369690,6400	386272,8100
	61	1369694,9100	386270,2200
	62	1369694,1400	386268,9300
	63	1369709,7000	386259,4600
	64	1369696,6104	386236,6358
	27	1369674,5777	386247,5599
	65	1369708,2300	378231,4100
	66	1369724,1800	378208,2400
	67	1369769,7200	378240,5700
	68	1369772,8700	378235,8800
	69	1369784,4300	378243,8400
	70	1369778,6600	378252,0700
	71	1369794,1500	378263,3000
	72	1369804,2500	378270,6100
	73	1369795,3800	378280,9100
	74	1369793,0000	378284,9300
	75	1369792,9200	378286,4800
	76	1369787,9300	378293,2000
	77	1369756,6300	378269,8900
	78	1369757,4900	378268,7500
	79	1369735,1100	378248,3900
	80	1369729,5900	378244,7500
	81	1369724,0000	378242,0200
	82	1369712,1400	378233,9600
	65	1369708,2300	378231,4100
	83	1369902,0306	377791,0106
	84	1369917,5062	377769,9875

Сведения о границах территориальной общественно-деловой зоны для размещения объектов общественно-транспортного назначения (Ц-4т)

Сведения о характерных точках границ объекта	№ точки	Координаты	
		X	Y
	85	1369973,3657	377693,1160
	86	1370033,8989	377610,6222
	87	1370071,9021	377559,2803
	88	1370082,6224	377553,2991
	89	1370116,0428	377643,3939
	90	1370105,2942	377648,6546
	91	1370108,8006	377658,9979
	92	1370062,4832	377724,3925
	93	1370036,4267	377760,7587
	94	1370031,5796	377767,2687
	95	1370028,8455	377771,6667
	96	1370029,8807	377772,4743
	97	1370028,8121	377773,9077
	98	1370029,9021	377774,4540
	99	1370028,1675	377776,7496
	100	1370027,3578	377775,9163
	101	1370026,2354	377777,5389
	102	1369999,5231	377814,2205
	103	1369998,3927	377813,6305
	104	1369975,9744	377844,6620
	83	1369902,0306	377791,0106
	105	1369933,4414	377938,8356
	106	1369962,2528	377898,8566
	107	1369962,2000	377898,8200
	108	1369964,2000	377895,9800
	109	1369966,1900	377893,1400
	110	1369968,1800	377890,3000
	111	1369968,3384	377890,4121
	112	1369974,5641	377881,7732
	113	1369974,4500	377881,6900
	114	1369976,5600	377878,8100
	115	1369976,6513	377878,8770
	116	1369978,6093	377876,1600
	117	1369978,4700	377876,0600
	118	1369980,5300	377873,1400
	119	1369980,6982	377873,2614
	120	1369999,3163	377847,4268
	121	1369999,2200	377847,3600
	122	1370001,2200	377844,5400
	123	1370001,3376	377844,6220
	124	1370003,3922	377841,7711
	125	1370003,2500	377841,6700
	126	1370005,2700	377838,8300
	127	1370005,4301	377838,9431
	128	1370009,5107	377833,2809

Сведения о границах территориальной общественно-деловой зоны для размещения объектов общественно-транспортного назначения (Ц-4т)

Сведения о характерных точках границ объекта	№ точки	Координаты	
		X	Y
	129	1370009,3100	377833,1400
	130	1370011,4900	377830,1000
	131	1370011,6968	377830,2474
	132	1370015,7403	377824,6366
	133	1370015,5100	377824,4700
	134	1370017,5800	377821,5900
	135	1370017,8160	377821,7564
	136	1370030,1889	377804,5876
	137	1370029,9000	377804,3800
	138	1370031,9500	377801,4600
	139	1370032,2786	377801,6878
	140	1370044,8898	377784,1885
	141	1370050,1246	377787,9573
	142	1369938,6762	377942,6044
	105	1369933,4414	377938,8356
	143	1372214,3760	420813,1459
	144	1372250,1618	420833,7917
	145	1372260,8170	420849,8017
	146	1372267,3082	420854,9005
	147	1372559,0461	421081,0120
	148	1372696,8019	421185,2280
	149	1372691,9888	421507,1370
	150	1372632,7590	421640,2959
	151	1372614,0731	421682,4531
	152	1372612,7694	421685,3944
	153	1372595,8430	421723,4782
	154	1372582,3116	421753,8982
	155	1372534,3224	421837,6264
	156	1372527,0435	421850,3282
	157	1372521,4622	421860,0618
	158	1372578,1008	421892,2549
	159	1372664,9458	421941,7730
	160	1372681,7765	421951,0598
	161	1372839,8661	422039,8632
	162	1372892,5339	422070,0447
	163	1372908,9186	422061,6995
	164	1372940,1263	422078,4723
	165	1372939,5147	422078,3733
	166	1372946,1100	422081,9670
	167	1372953,8950	422066,4110
	168	1373015,5840	422100,0310
	169	1373015,5856	422100,0282
	170	1373034,8850	422107,6675
	171	1373038,4028	422109,6686
	172	1373038,4040	422109,6670

Сведения о границах территориальной общественно-деловой зоны для размещения объектов общественно-транспортного назначения (Ц-4т)

Сведения о характерных точках границ объекта	№ точки	Координаты	
		X	Y
	173	1373095,0590	422141,8200
	174	1373164,9790	422178,2400
	175	1373183,8020	422188,3800
	176	1373201,8800	422198,6760
	177	1373228,3060	422213,3240
	178	1373229,3870	422213,9220
	179	1373267,4200	422237,7020
	180	1373280,2970	422244,2830
	181	1373284,0670	422246,2030
	182	1373318,2310	422265,9860
	183	1373319,3770	422266,6430
	184	1373320,9444	422267,5505
	185	1373320,9458	422267,5475
	186	1373320,9443	422267,5466
	187	1373320,9449	422267,5455
	188	1373331,6870	422249,4423
	189	1373304,4291	422234,8729
	190	1373316,9271	422211,7049
	191	1373346,9837	422227,7363
	192	1373384,4064	422250,8290
	193	1373379,2284	422260,6837
	194	1373411,9450	422280,1055
	195	1373415,1319	422285,0439
	196	1373418,1135	422296,3706
	197	1373417,6656	422302,2550
	198	1373426,4217	422307,3266
	199	1373431,8575	422310,3583
	200	1373494,5600	422345,1804
	201	1373495,8598	422344,5396
	202	1373540,3349	422369,5779
	203	1373514,1144	422417,5360
	204	1373462,2256	422389,3065
	205	1373442,0170	422378,2229
	206	1373448,1517	422367,9324
	207	1373421,3234	422354,7397
	208	1373419,7949	422351,9363
	209	1373417,8372	422346,3961
	210	1373421,0093	422342,2726
	211	1373389,7180	422320,3165
	212	1373389,7209	422320,3116
	213	1373389,7200	422320,3120
	214	1373387,8260	422323,5350
	215	1373378,9310	422338,7450
	216	1373378,6696	422339,2022
	217	1373433,9407	422379,2126

Сведения о границах территориальной общественно-деловой зоны для размещения объектов общественно-транспортного назначения (Ц-4т)

Сведения о характерных точках границ объекта	№ точки	Координаты	
		X	Y
	218	1373469,9368	422408,7652
	219	1373443,2414	422452,3554
	220	1373409,2813	422435,8356
	221	1373394,8665	422439,9914
	222	1373389,5248	422445,1226
	223	1373385,9977	422448,5107
	224	1373386,1811	422491,8617
	225	1373391,2431	422519,2725
	226	1373482,8801	422569,5892
	227	1373610,3835	422638,0344
	228	1373611,1870	422636,2780
	229	1373612,1090	422634,2310
	230	1373612,2000	422634,0200
	231	1373612,1535	422633,5422
	232	1373611,9480	422631,5852
	233	1373611,9300	422631,4200
	234	1373611,9233	422631,3506
	235	1373611,8534	422630,6849
	236	1373610,2686	422628,3087
	237	1373609,1013	422626,5619
	238	1373604,6686	422624,8866
	239	1373610,9537	422612,5914
	240	1373615,7700	422603,1500
	241	1373616,8265	422601,1030
	242	1373617,2069	422600,3590
	243	1373629,1244	422595,9859
	244	1373650,4274	422607,8830
	245	1373653,5900	422609,6400
	246	1373655,9969	422610,9934
	247	1373662,3936	422614,5658
	248	1373657,8664	422622,6600
	249	1373643,2500	422648,8000
	250	1373642,9588	422649,3135
	251	1373640,2076	422654,2324
	252	1373654,9511	422662,2339
	253	1373640,3624	422687,4311
	254	1373613,0041	422738,5828
	255	1373605,8488	422751,5785
	256	1373618,6941	422758,0914
	257	1373619,6495	422758,4157
	258	1373619,3814	422758,9518
	259	1373619,9175	422759,2199
	260	1373635,9625	422768,4810
	261	1373637,1375	422766,1481
	262	1373708,1109	422810,4053

Сведения о границах территориальной общественно-деловой зоны для размещения объектов общественно-транспортного назначения (Ц-4т)

Сведения о характерных точках границ объекта	№ точки	Координаты	
		X	Y
	263	1373706,8072	422812,6463
	264	1373747,9702	422836,4350
	265	1373796,3838	422862,2921
	266	1373818,6398	422823,2967
	267	1373826,2750	422809,8997
	268	1373864,6858	422742,5035
	269	1373869,6044	422733,8198
	270	1373924,8229	422636,9861
	271	1373943,0357	422605,0463
	272	1373943,0385	422605,0415
	273	1373944,8463	422606,1247
	274	1374034,7198	422659,7630
	275	1374038,6070	422662,0772
	276	1374045,4028	422673,1707
	277	1374083,0294	422694,6661
	278	1374071,5272	422716,7888
	279	1374072,3225	422719,7912
	280	1374074,9228	422721,8204
	281	1374078,3914	422723,6243
	282	1374102,5041	422736,1646
	283	1374066,7122	422802,1933
	284	1374063,5754	422805,9572
	285	1374042,5425	422794,4913
	286	1374030,8600	422820,6520
	287	1374022,3571	422816,0281
	288	1373987,2366	422873,9415
	289	1374157,7181	422974,7054
	290	1374180,1939	422987,0710
	291	1374180,1940	422987,0707
	292	1374278,2063	423044,4838
	293	1374284,4352	423048,1289
	294	1374563,1773	423211,2470
	295	1374563,0867	423211,0042
	296	1374563,3367	423211,1503
	297	1374607,4354	423211,8083
	298	1374607,4530	423211,8159
	299	1374625,8943	423202,7999
	300	1374762,8174	423134,8405
	301	1374984,1168	423179,2893
	302	1375109,9772	423204,5427
	303	1375119,0222	423206,3350
	304	1375116,3636	423240,6599
	305	1375113,5676	423276,8262
	306	1375165,8849	423317,2964
	307	1375097,1567	423488,2999

Сведения о границах территориальной общественно-деловой зоны для размещения объектов общественно-транспортного назначения (Ц-4т)

Сведения о характерных точках границ объекта	№ точки	Координаты	
		X	Y
	308	1375165,9398	423608,4301
	309	1375108,1095	423872,8961
	310	1375091,8344	423947,0325
	311	1375063,2432	424077,8641
	312	1374961,9442	424541,2399
	313	1374962,0444	424557,9906
	314	1374975,0255	424563,2443
	315	1375054,0667	424590,8617
	316	1375087,6085	424602,8984
	317	1375094,1790	424587,8025
	318	1375294,5367	424162,0537
	319	1375301,9945	424146,2039
	320	1375311,3141	424126,4431
	321	1375368,9043	424004,0328
	322	1375437,3946	423858,4906
	323	1375439,0503	423854,9776
	324	1375449,2831	423833,2001
	325	1375538,6846	423755,1537
	326	1375713,9507	423832,7432
	327	1375714,9345	423766,6072
	328	1375583,7046	423694,0626
	329	1375680,5344	423404,9296
	330	1375660,2201	423397,1791
	331	1375678,3960	423216,6936
	332	1375788,6843	422964,9076
	333	1375815,2204	422972,7509
	334	1375846,4101	422981,9520
	335	1376008,0341	423029,6802
	336	1376166,3572	423076,4200
	337	1376208,3404	423093,3025
	338	1376283,7341	423133,2389
	339	1376357,3400	423174,2788
	340	1376399,0479	423170,4693
	341	1376441,4866	423084,3548
	342	1376186,2338	422926,7498
	343	1376079,4600	422768,3696
	344	1375948,8936	422574,7307
	345	1376037,5692	422355,2884
	346	1376065,3528	422286,6247
	347	1376073,8665	422265,5777
	348	1376093,7383	422216,3046
	349	1376109,1022	422222,6091
	350	1376131,3788	422230,4319
	351	1376200,5812	422243,8958
	352	1376205,0585	422245,4769

Сведения о границах территориальной общественно-деловой зоны для размещения объектов общественно-транспортного назначения (Ц-4т)

Сведения о характерных точках границ объекта	№ точки	Координаты	
		X	Y
	353	1376588,6342	422380,2749
	354	1376591,5337	422407,8994
	355	1376577,1015	422414,2954
	356	1376576,5921	422422,2933
	357	1376572,0153	422495,8231
	358	1376757,5655	422476,5454
	359	1376734,9395	422404,5261
	360	1376650,1325	422405,5821
	361	1376624,6046	422408,3959
	362	1376616,6629	422349,8221
	363	1376135,0736	422176,5296
	364	1376089,0775	422159,9883
	365	1376311,1656	421560,4073
	366	1376357,9664	421433,9882
	367	1376409,7637	421288,1019
	368	1376456,2377	421277,7733
	369	1376478,4406	421267,0684
	370	1376496,4829	421240,8705
	371	1376626,2482	420887,7106
	372	1376760,5691	420831,8616
	373	1376844,9939	420796,7603
	374	1376870,0071	420749,8755
	375	1376705,3321	420622,0684
	376	1376785,9935	420073,8085
	377	1376791,5287	420036,3218
	378	1376793,7107	420021,2695
	379	1376838,3835	419981,6393
	380	1376898,7520	419928,0136
	381	1376905,9580	419888,4235
	382	1376899,9349	419883,7257
	383	1376893,1256	419878,4331
	384	1376881,6390	419869,4781
	385	1376874,4106	419863,8472
	386	1376871,9654	419801,8908
	387	1376810,6191	419774,5074
	388	1376768,6627	419777,0760
	389	1376752,6977	419778,0760
	390	1376727,6856	419794,8571
	391	1376719,1180	419830,9882
	392	1376688,8462	419805,7808
	393	1376676,0602	419815,6730
	394	1376666,5417	419823,0884
	395	1376671,4080	419940,0414
	396	1376701,7235	419978,0050
	397	1376438,0852	420394,5990

Сведения о границах территориальной общественно-деловой зоны для размещения объектов общественно-транспортного назначения (Ц-4т)

Сведения о характерных точках границ объекта	№ точки	Координаты	
		X	Y
	398	1376263,5165	420670,5938
	399	1376188,7228	420709,8325
	400	1376136,8125	420737,0664
	401	1375883,4745	421387,4629
	402	1375681,4018	421906,1660
	403	1375650,1965	421986,3549
	404	1375639,5090	422013,8717
	405	1375204,8027	421954,8735
	406	1374962,9151	421922,0408
	407	1374929,4660	421903,5143
	408	1374572,2826	421705,7569
	409	1374427,3579	421625,4436
	410	1374105,1627	421447,0239
	411	1374075,1232	421430,4506
	412	1374048,0625	421414,9289
	413	1373993,6350	421384,7692
	414	1373676,3597	421208,9014
	415	1373382,6540	421046,6368
	416	1373019,4425	420845,9860
	417	1372907,3517	420967,8122
	418	1372326,7523	420772,4745
	419	1372289,9388	420760,0319
	420	1372252,3435	420742,6738
	421	1372237,6850	420769,8713
	422	1372224,6231	420794,1001
	423	1372220,9247	420800,9812
	143	1372214,3760	420813,1459
	424	1372471,2520	386512,9880
	425	1372471,9420	386536,3620
	426	1372531,7220	386535,9530
	427	1372532,0760	386561,1930
	428	1372533,0580	386568,8840
	429	1372533,8720	386578,6040
	430	1372535,8030	386597,0320
	431	1372535,8970	386597,9010
	432	1372532,3200	386598,9340
	433	1372532,2955	386599,0131
	434	1372534,9900	386606,4800
	435	1372529,2150	386608,9902
	436	1372531,4733	386609,0618
	437	1372628,9834	386612,0514
	438	1372629,0237	386612,1546
	439	1372702,3700	386614,4800
	440	1372814,7216	386618,2355
	441	1372813,9322	386616,4221

Сведения о границах территориальной общественно-деловой зоны для размещения объектов общественно-транспортного назначения (Ц-4т)

Сведения о характерных точках границ объекта	№ точки	Координаты	
		X	Y
	442	1372777,7760	386615,1150
	443	1372741,1990	386613,7710
	444	1372739,9000	386577,0410
	445	1372730,4170	386576,9650
	446	1372730,4420	386573,1360
	447	1372721,6530	386573,0740
	448	1372721,6500	386574,0810
	449	1372712,5940	386574,0050
	450	1372712,5980	386573,0300
	451	1372705,9580	386573,1500
	452	1372694,4390	386573,0740
	453	1372693,8370	386561,8870
	454	1372691,0520	386559,2370
	455	1372659,2090	386559,9370
	456	1372659,0890	386555,8600
	457	1372658,2890	386527,4450
	458	1372653,6570	386527,6970
	459	1372651,9530	386511,1810
	460	1372640,1120	386511,1810
	461	1372474,1720	386512,9400
	424	1372471,2520	386512,9880
	462	1372860,1727	387249,4817
	463	1372882,8329	387305,9100
	464	1373067,2470	387233,7601
	465	1373046,2842	387176,3914
	462	1372860,1727	387249,4817
	466	1372912,5845	377833,1309
	467	1373094,1092	377960,4623
	468	1373077,6720	377983,1138
	469	1373212,5719	378077,4291
	470	1373227,7708	378089,8198
	471	1373262,8448	378040,9720
	472	1373438,2053	378085,0888
	473	1373500,2340	378161,9131
	474	1373572,4035	378211,5269
	475	1373596,0414	378177,7283
	476	1373604,3410	378165,8629
	477	1373767,6230	377932,4059
	478	1373768,7129	377930,8228
	479	1373824,4882	377851,0770
	480	1373268,9669	377497,1734
	481	1372924,3135	377437,8148
	482	1372926,1790	377463,1751
	483	1372931,9199	377772,7758
	466	1372912,5845	377833,1309

Сведения о границах территориальной общественно-деловой зоны для размещения объектов общественно-транспортного назначения (Ц-4т)

Сведения о характерных точках границ объекта	№ точки	Координаты	
		X	Y
	484	1373085,9036	377934,9926
	485	1373244,9527	377691,0885
	486	1373617,6428	377941,2162
	487	1373554,8089	378038,5375
	488	1373576,6857	378055,1271
	489	1373523,7472	378130,7618
	490	1373459,1502	378086,1596
	491	1373263,9591	378038,1386
	492	1373251,2812	378050,5719
	484	1373085,9036	377934,9926
	493	1373740,7810	422702,2740
	494	1373742,1820	422699,5260
	495	1373741,0000	422696,9270
	496	1373748,4270	422683,7430
	497	1373750,2930	422680,1700
	498	1373750,8360	422679,0450
	499	1373752,5560	422674,6470
	500	1373756,1650	422667,3030
	501	1373765,3010	422649,6810
	502	1373774,4990	422673,8550
	503	1373784,2450	422699,9850
	504	1373792,8810	422721,6810
	505	1373787,5880	422728,2180
	506	1373782,3250	422725,3160
	507	1373764,1220	422715,1550
	493	1373740,7810	422702,2740
	508	1373857,5440	422519,8540
	509	1373878,9150	422482,4020
	510	1373943,2320	422519,3870
	511	1373922,8900	422556,3290
	508	1373857,5440	422519,8540
	512	1374286,6429	388409,8769
	513	1374295,5329	388410,5287
	514	1374295,7179	388408,1800
	515	1374294,7190	388408,0961
	516	1374295,7123	388395,8185
	517	1374296,7227	388395,8736
	518	1374296,7969	388394,8565
	519	1374304,6805	388395,4523
	520	1374304,7512	388394,6031
	521	1374311,0562	388395,0873
	522	1374311,0035	388395,9377
	523	1374319,9370	388396,6221
	524	1374319,7452	388399,4888
	525	1374320,7044	388399,5541

Сведения о границах территориальной общественно-деловой зоны для размещения объектов общественно-транспортного назначения (Ц-4т)

Сведения о характерных точках границ объекта	№ точки	Координаты	
		X	Y
	526	1374327,8056	388399,9661
	527	1374328,8412	388397,1230
	528	1374338,8182	388399,8083
	529	1374338,8223	388399,8094
	530	1374342,6584	388400,8418
	531	1374353,9540	388401,8165
	532	1374359,9291	388402,3588
	533	1374371,0562	388403,3640
	534	1374370,6849	388408,2103
	535	1374371,9074	388408,7287
	536	1374373,7842	388378,1308
	537	1374335,7497	388350,3261
	538	1374335,0341	388351,2956
	539	1374322,1010	388368,8290
	540	1374314,0095	388370,1666
	541	1374313,3661	388369,7169
	542	1374309,4174	388366,9675
	543	1374297,7563	388383,6467
	544	1374297,1923	388384,4444
	545	1374296,6627	388385,2177
	546	1374291,0584	388380,6346
	547	1374291,0579	388380,6352
	548	1374288,1583	388393,4464
	549	1374288,0612	388394,5252
	550	1374287,2268	388403,5224
	551	1374287,1166	388404,7400
	512	1374286,6429	388409,8769
	552	1375074,9830	387733,3644
	553	1375162,6993	387794,3799
	554	1375181,1507	387805,0914
	555	1375272,4750	387741,8255
	556	1375334,2287	387692,3885
	557	1375321,5260	387672,7930
	558	1375243,7595	387594,5045
	559	1375213,1701	387597,8752
	560	1375139,1943	387643,1951
	552	1375074,9830	387733,3644
	561	1375302,0030	390851,6800
	562	1375305,3900	390870,3940
	563	1375310,3320	390890,8670
	564	1375307,6660	390910,9152
	565	1375311,7550	390912,3000
	566	1375319,2270	390915,1470
	567	1375381,1627	390938,7459
	568	1375453,8110	390888,8663

Сведения о границах территориальной общественно-деловой зоны для размещения объектов общественно-транспортного назначения (Ц-4т)

Сведения о характерных точках границ объекта	№ точки	Координаты	
		X	Y
	569	1375477,8230	390872,3800
	570	1375481,4070	390862,9660
	571	1375472,8630	390840,3180
	572	1375482,1920	390835,7040
	573	1375513,4620	390822,1190
	574	1375524,9630	390818,5710
	575	1375525,9810	390818,2540
	576	1375561,3570	390798,9200
	577	1375558,5940	390792,5540
	578	1375553,8930	390786,1450
	579	1375547,8960	390780,5640
	580	1375534,1830	390772,0120
	581	1375510,8850	390752,7690
	582	1375505,4130	390748,2470
	583	1375446,4660	390699,1100
	584	1375438,8670	390702,2240
	585	1375419,1240	390689,4010
	586	1375409,3640	390681,2580
	587	1375409,3623	390681,2598
	588	1375406,3710	390678,7650
	589	1375364,1870	390728,4378
	590	1375364,1807	390728,4443
	591	1375364,1757	390728,4500
	592	1375369,4180	390736,0380
	593	1375359,6030	390743,5380
	594	1375353,3320	390750,8050
	595	1375349,8430	390754,2000
	596	1375348,0848	390755,3112
	597	1375312,9558	390819,6715
	598	1375307,9340	390833,4740
	599	1375307,6160	390834,3430
	561	1375302,0030	390851,6800
	600	1375581,3370	387485,1830
	601	1375589,4180	387496,5090
	602	1375594,4912	387503,4625
	603	1375710,8430	387419,0021
	604	1375703,8277	387408,8157
	605	1375697,7460	387400,5950
	606	1375695,3810	387403,0290
	600	1375581,3370	387485,1830
	607	1377135,9700	389879,4900
	608	1377137,6200	389880,5800
	609	1377142,6800	389883,8700
	610	1377147,0400	389886,7100
	611	1377147,2100	389886,8200

Сведения о границах территориальной общественно-деловой зоны для размещения объектов общественно-транспортного назначения (Ц-4т)

Сведения о характерных точках границ объекта	№ точки	Координаты	
		X	Y
	612	1377148,7700	389887,8500
	613	1377154,6200	389891,6500
	614	1377157,2400	389893,3600
	615	1377158,2600	389894,0300
	616	1377163,0500	389897,1500
	617	1377164,8800	389898,3500
	618	1377169,0100	389901,0400
	619	1377172,1900	389903,1200
	620	1377172,3700	389903,2300
	621	1377173,2000	389903,7700
	622	1377174,8700	389904,8700
	623	1377184,3700	389919,7300
	624	1377184,6400	389920,1400
	625	1377185,0400	389920,7500
	626	1377189,1300	389927,1700
	627	1377201,3500	389946,2800
	628	1377198,6700	389992,2300
	629	1377187,6800	390008,6500
	630	1377184,4800	390013,4300
	631	1377182,9100	390015,7600
	632	1377180,7400	390019,0000
	633	1377180,2900	390019,6800
	634	1377178,3500	390022,6200
	635	1377179,5400	390025,7900
	636	1377196,5100	390070,8100
	637	1377197,2200	390072,6900
	638	1377205,7400	390095,2700
	639	1377202,8500	390096,0800
	640	1377198,7300	390096,3900
	641	1377195,5400	390095,3400
	642	1377192,1500	390093,0600
	643	1377191,4100	390092,5700
	644	1377188,5100	390090,6100
	645	1377185,8700	390088,8400
	646	1377184,1300	390087,6600
	647	1377183,5800	390087,2900
	648	1377180,0600	390084,9300
	649	1377177,3700	390082,6100
	650	1377180,3900	390090,9000
	651	1377180,7000	390090,8700
	652	1377186,6300	390094,8200
	653	1377187,0100	390095,0700
	654	1377187,2700	390095,2300
	655	1377188,7400	390096,2100
	656	1377191,3600	390097,9500

Сведения о границах территориальной общественно-деловой зоны для размещения объектов общественно-транспортного назначения (Ц-4т)

Сведения о характерных точках границ объекта	№ точки	Координаты	
		X	Y
	657	1377194,2600	390099,8700
	658	1377196,8200	390101,5800
	659	1377195,1200	390102,0800
	660	1377194,1300	390102,3600
	661	1377193,2600	390102,8100
	662	1377191,6400	390103,6500
	663	1377190,5300	390104,2200
	664	1377190,1700	390104,6200
	665	1377189,7800	390105,0500
	666	1377189,1300	390105,7800
	667	1377187,4100	390108,1600
	668	1377187,1200	390108,2600
	669	1377189,7400	390115,3000
	670	1377190,2300	390111,7800
	671	1377191,8700	390109,4200
	672	1377192,0600	390109,1400
	673	1377192,4000	390108,9100
	674	1377193,4200	390108,2100
	675	1377194,4200	390107,5200
	676	1377195,0000	390107,3000
	677	1377196,8600	390106,5600
	678	1377205,5900	390103,1000
	679	1377207,3400	390102,4200
	680	1377208,2900	390102,0400
	681	1377209,9000	390106,3000
	682	1377226,7700	390151,0700
	683	1377228,7400	390156,3200
	684	1377233,5100	390168,9400
	685	1377233,3100	390169,0100
	686	1377231,4200	390169,6900
	687	1377230,6800	390169,9600
	688	1377230,6824	390169,9966
	689	1377217,8200	390174,6600
	690	1377233,7999	390217,1642
	691	1377248,6600	390256,6900
	692	1377252,2600	390259,0300
	693	1377259,8900	390262,0300
	694	1377262,9872	390263,0731
	695	1377262,9573	390263,1025
	696	1377266,4600	390264,2800
	697	1377268,5500	390264,9800
	698	1377269,7600	390265,1200
	699	1377271,9322	390270,8837
	700	1377273,8573	390269,9634
	701	1377272,1312	390265,3533

Сведения о границах территориальной общественно-деловой зоны для размещения объектов общественно-транспортного назначения (Ц-4т)

Сведения о характерных точках границ объекта	№ точки	Координаты	
		X	Y
	702	1377273,4300	390265,5000
	703	1377273,4326	390265,4993
	704	1377279,0879	390263,9006
	705	1377279,0900	390263,9000
	706	1377280,3331	390262,7274
	707	1377282,9700	390260,2400
	708	1377284,0107	390258,8390
	709	1377284,2700	390258,4900
	710	1377285,8100	390255,9700
	711	1377286,5500	390253,9500
	712	1377287,6238	390248,6801
	713	1377290,9900	390232,1600
	714	1377288,0200	390215,4500
	715	1377286,3919	390210,7292
	716	1377293,8368	390207,4315
	717	1377298,2200	390205,4900
	718	1377301,2077	390204,1628
	719	1377308,0800	390201,1100
	720	1377333,1000	390169,2800
	721	1377341,6700	390155,9000
	722	1377383,4806	390099,7604
	723	1377398,5400	390079,5400
	724	1377401,0100	390075,2700
	725	1377407,3084	390068,0209
	726	1377449,3100	390019,6800
	727	1377458,3730	390009,8425
	728	1377444,4980	389999,3580
	729	1377444,6972	389999,0876
	730	1377232,2044	389840,7358
	731	1377230,4690	389842,8170
	732	1377226,9100	389840,2250
	733	1377223,0160	389845,0580
	734	1377220,0740	389842,8750
	735	1377224,1110	389837,8380
	736	1377203,2690	389820,0370
	737	1377197,9880	389826,4470
	738	1377173,7230	389808,3970
	739	1377171,8460	389815,3830
	740	1377168,9120	389824,5920
	741	1377165,4080	389835,5930
	742	1377159,8160	389853,0810
	743	1377144,8730	389873,2980
	607	1377135,9700	389879,4900
	744	1377642,9647	384940,9335
	745	1377671,1640	384962,0089

Сведения о границах территориальной общественно-деловой зоны для размещения объектов общественно-транспортного назначения (Ц-4т)

Сведения о характерных точках границ объекта	№ точки	Координаты	
		X	Y
	746	1377671,1640	385007,9535
	747	1377701,8358	385046,5660
	748	1377739,9050	385107,2932
	749	1377772,6844	384975,3612
	750	1377781,2024	384944,2040
	751	1377681,4880	384938,4844
	744	1377642,9647	384940,9335

Графическое описание местоположения границ
территориальной общественно-деловой зоны для размещения объектов общественно-
транспортного назначения (Ц-4т)
(наименование объекта, местоположение которого описано)

Сведения об объекте	
Местоположение объекта	Самарская область, городской округ Самара, город Самара
Площадь объекта, кв.м	74047
План границ объекта	
	

Сведения о границах территориальной общественно-деловой зоны для размещения объектов общественно-транспортного назначения (Ц-4т)

Сведения о местоположении границ объекта			
Система координат	МСК-63, зона 1, координаты математические		
Сведения о характерных точках границ объекта	№ точки	Координаты	
		X	Y
	1	1369690,6400	386272,8100
	2	1369763,2700	386393,0200
	3	1369767,6700	386390,2600
	4	1369784,4100	386417,4100
	5	1369799,1700	386408,4100
	6	1369815,9500	386435,6300
	7	1369801,0400	386444,7400
	8	1369802,6700	386447,4300
	9	1369798,4000	386450,0200
	10	1369821,7000	386488,5000
	11	1369826,0500	386485,8800
	12	1369831,8100	386495,2700
	13	1369834,9100	386500,3500
	14	1369842,2900	386512,3600
	15	1369857,6800	386503,0300
	16	1369874,7500	386530,3100
	17	1369858,9200	386539,9300
	18	1369861,3400	386544,0200
	19	1369857,1100	386546,5900
	20	1369941,5400	386684,2700
	21	1369945,8000	386681,6600
	22	1369964,5200	386712,1100
	23	1369988,3100	386697,4600
	24	1370006,5100	386724,7500
	25	1369981,6800	386740,0200
	26	1369986,6600	386748,1100
	27	1369982,5411	386750,6432
	28	1369983,4534	386752,1187
	29	1369985,0803	386753,1901
	30	1369992,8550	386755,0732
	31	1370065,3559	386772,6190
	32	1370065,3562	386772,6189
	33	1370088,0250	386755,7279
	34	1370088,2100	386755,5900
	35	1370088,2100	386755,5900
	36	1370088,2146	386755,5866
	37	1370079,7514	386744,1375
	38	1370079,7145	386744,0876
	39	1370079,7145	386744,0877
	40	1370079,0100	386744,5283
	41	1370076,5444	386746,0707
	42	1370076,5444	386746,0707
	43	1370076,5102	386746,0224

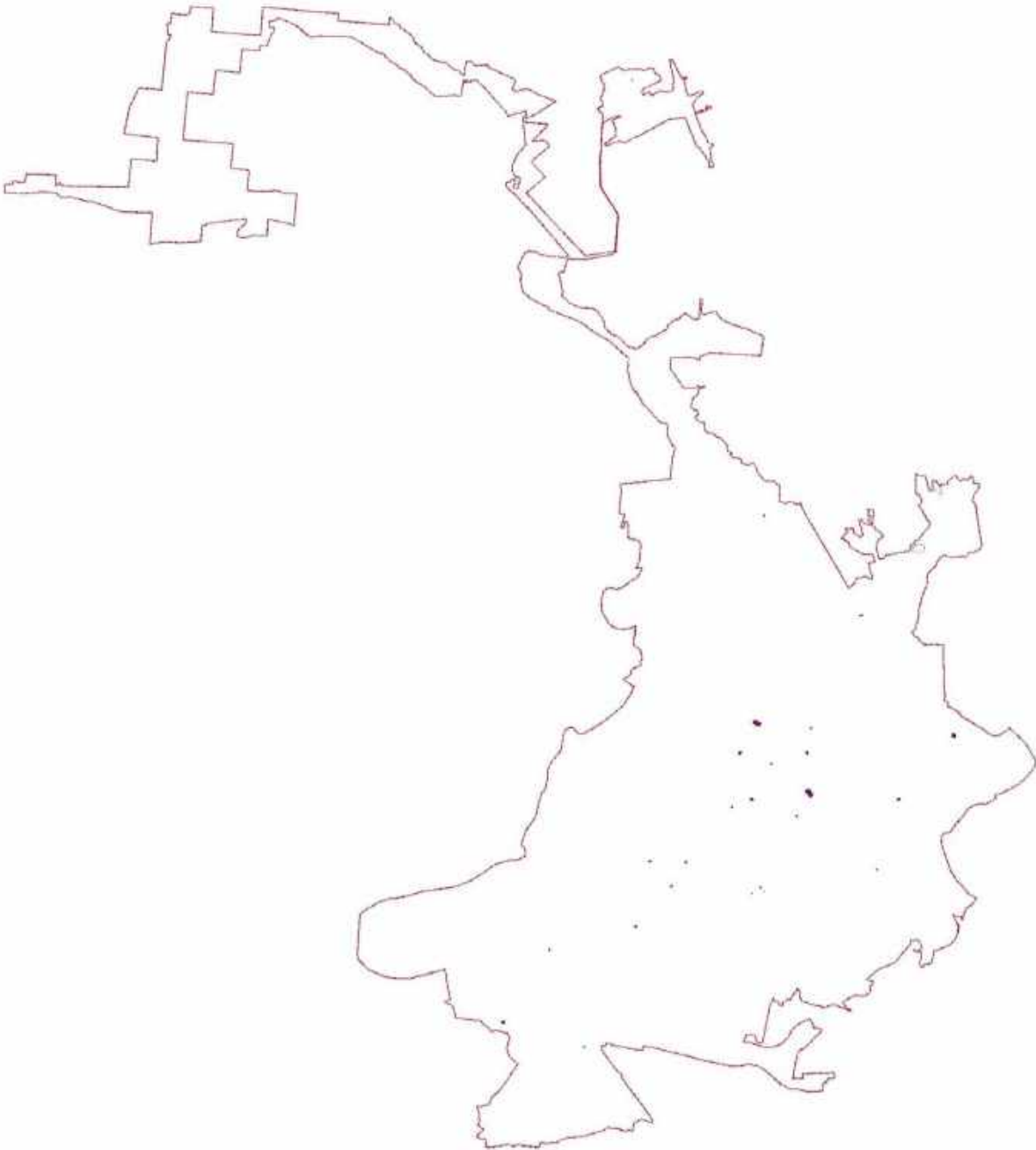
Сведения о границах территориальной общественно-деловой зоны для размещения объектов общественно-транспортного назначения (Ц-4т)

Сведения о характерных точках границ объекта	№ точки	Координаты	
		X	Y
	44	1370069,7953	386736,5382
	45	1370019,1786	386724,9409
	46	1370014,1784	386718,5452
	47	1370009,6289	386712,7261
	48	1370006,5450	386708,2592
	49	1370005,8793	386707,2891
	50	1369997,8987	386695,6814
	51	1370003,3520	386692,3010
	52	1370030,3990	386673,3900
	53	1369975,7950	386594,4150
	54	1369970,5453	386586,8819
	55	1369980,1834	386580,6615
	56	1369989,3922	386574,8277
	57	1369989,5083	386574,7423
	58	1370000,6485	386566,5040
	59	1369952,6553	386499,4898
	60	1369952,2352	386499,7790
	61	1369943,7596	386505,6108
	62	1369931,7230	386513,2575
	63	1369930,9061	386512,1432
	64	1369930,9030	386512,1410
	65	1369925,2060	386516,0020
	66	1369925,7530	386517,0650
	67	1369909,5330	386527,5360
	68	1369909,3088	386527,2090
	69	1369898,3930	386534,0524
	70	1369873,7113	386494,2966
	71	1369864,2510	386478,7825
	72	1369861,1463	386473,6952
	73	1369857,7098	386468,0528
	74	1369843,5729	386444,8675
	75	1369842,2745	386442,7377
	76	1369836,0067	386432,4522
	77	1369831,9745	386425,8408
	78	1369786,6517	386349,7001
	79	1369770,9642	386323,2975
	80	1369815,6021	386296,5401
	81	1369829,9085	386290,1440
	82	1369840,0739	386285,8848
	83	1369836,0405	386275,2102
	84	1369836,1590	386275,2301
	85	1369798,2463	386171,6130
	86	1369694,8013	386209,2866
	87	1369704,7700	386222,8400
	88	1369704,7677	386222,8417

Сведения о границах территориальной общественно-деловой зоны для размещения объектов общественно-транспортного назначения (Ц-4т)

Сведения о характерных точках границ объекта	№ точки	Координаты	
		X	Y
	89	1369704,7680	386222,8420
	90	1369693,4710	386231,1600
	91	1369696,6108	386236,6356
	92	1369696,6104	386236,6358
	93	1369709,7000	386259,4600
	94	1369694,1400	386268,9300
	95	1369694,9100	386270,2200
	1	1369690,6400	386272,8100
	96	1372629,0237	386612,1546
	97	1372703,6269	386803,1124
	98	1372703,6300	386803,1110
	99	1372716,9120	386798,2530
	100	1372717,2110	386799,0450
	101	1372725,7630	386791,7930
	102	1372728,2340	386793,5700
	103	1372731,3180	386793,9320
	104	1372753,4160	386786,0000
	105	1372755,4410	386783,4310
	106	1372783,8680	386772,5830
	107	1372786,9480	386771,4110
	108	1372788,3640	386770,8750
	109	1372793,4520	386768,9260
	110	1372804,5080	386764,8560
	111	1372808,1000	386764,8630
	112	1372832,8540	386756,0990
	113	1372834,2810	386754,2630
	114	1372834,5660	386751,9130
	115	1372833,1570	386747,7450
	116	1372851,9620	386739,6820
	117	1372864,8913	386733,4878
	118	1372814,7216	386618,2355
	119	1372702,3700	386614,4800
	96	1372629,0237	386612,1546

Графическое описание местоположения границ
территориальной общественно-деловой зоны для размещения объектов, связанных с
отправлением культа (Ц-5к)
(наименование объекта, местоположение которого описано)

Сведения об объекте	
Местоположение объекта	Самарская область, городской округ Самара, город Самара
Площадь объекта, кв.м	256068
План границ объекта	
	

Сведения о границах территориальной общественно-деловой зоны для размещения объектов, связанных с отправлением культа (Ц-5к)

Сведения о местоположении границ объекта			
Система координат	МСК-63, зона 1, координаты математические		
Сведения о характерных точках границ объекта	№ точки	Координаты	
		X	Y
	1	1367781,5130	381586,4150
	2	1367795,4380	381625,4730
	3	1367811,0930	381627,6050
	4	1367824,6420	381629,4370
	5	1367825,0800	381623,3490
	6	1367825,3100	381620,0570
	7	1367871,4930	381625,1340
	8	1367871,3800	381627,5210
	9	1367870,6790	381641,0190
	10	1367870,4780	381644,8660
	11	1367896,8530	381648,3260
	12	1367899,7660	381648,7090
	13	1367901,8320	381632,9520
	14	1367903,4670	381620,5530
	15	1367904,5290	381612,4350
	16	1367923,9620	381617,1400
	17	1367936,1380	381620,0860
	18	1367916,3010	381563,5620
	19	1367904,9820	381531,3000
	20	1367904,5840	381530,1500
	21	1367900,5110	381518,5470
	22	1367900,1160	381517,4220
	23	1367899,6200	381515,9990
	24	1367809,2130	381547,9180
	25	1367792,2410	381553,9080
	26	1367801,0340	381579,9720
	27	1367799,1360	381580,6000
	1	1367781,5130	381586,4150
	28	1369803,8214	384832,4678
	29	1369822,8176	384839,9803
	30	1369818,0490	384869,6480
	31	1369828,3790	384873,6160
	32	1369848,8550	384823,9970
	33	1369855,9490	384802,3010
	34	1369849,6773	384784,1081
	35	1369815,9377	384787,7789
	28	1369803,8214	384832,4678
	36	1371285,3450	380505,2230
	37	1371310,3080	380529,5640
	38	1371318,6080	380520,7170
	39	1371325,4740	380513,4060
	40	1371353,6480	380483,3920
	41	1371354,9730	380484,2750

Сведения о границах территориальной общественно-деловой зоны для размещения объектов, связанных с отправлением культа (Ц-5к)

Сведения о характерных точках границ объекта	№ точки	Координаты	
		X	Y
	42	1371377,7010	380461,0690
	43	1371350,8780	380435,6460
	44	1371314,3410	380474,4460
	45	1371297,6860	380492,1300
	36	1371285,3450	380505,2230
	46	1373349,8908	423688,8777
	47	1373387,1652	423710,3233
	48	1373414,4151	423663,5330
	49	1373375,5876	423642,6445
	46	1373349,8908	423688,8777
	50	1373486,2550	385856,6660
	51	1373501,2060	385881,2200
	52	1373505,8230	385888,9540
	53	1373512,6120	385899,5390
	54	1373517,6930	385907,4630
	55	1373518,8025	385906,7753
	56	1373529,6870	385900,0280
	57	1373566,3690	385877,3000
	58	1373557,0818	385862,1115
	59	1373535,5630	385826,9190
	60	1373534,7910	385826,6910
	61	1373532,9913	385826,1595
	62	1373530,8800	385825,5360
	63	1373507,3340	385839,1250
	64	1373486,9340	385853,7280
	65	1373486,5397	385855,4340
	66	1373486,4721	385855,7265
	50	1373486,2550	385856,6660
	67	1374050,1208	388772,1708
	68	1374051,5270	388773,1880
	69	1374115,2249	388826,8041
	70	1374131,7540	388840,7170
	71	1374164,6080	388803,4280
	72	1374169,5713	388797,9191
	73	1374173,7400	388793,2920
	74	1374187,6632	388778,0518
	75	1374105,8404	388709,5450
	76	1374092,5200	388725,1500
	77	1374066,1930	388756,1240
	78	1374065,1930	388756,1240
	79	1374063,8350	388755,4960
	67	1374050,1208	388772,1708
	80	1375001,0090	387660,9780
	81	1375009,8310	387667,2010
	82	1375016,3100	387659,3690

Сведения о границах территориальной общественно-деловой зоны для размещения объектов, связанных с отправлением культа (Ц-5к)

Сведения о характерных точках границ объекта	№ точки	Координаты	
		X	Y
	83	1375023,6130	387649,6520
	84	1375030,1290	387654,8500
	85	1375036,6510	387660,0400
	86	1375043,1630	387665,2380
	87	1375054,0430	387655,3170
	88	1375061,4640	387660,9310
	89	1375047,3060	387675,4210
	90	1375057,6240	387682,9370
	91	1375049,1270	387694,9050
	92	1375050,0594	387695,5622
	93	1375076,2385	387714,0160
	94	1375078,2430	387715,4290
	95	1375084,8718	387705,8598
	96	1375100,2960	387683,5940
	97	1375088,2727	387665,5761
	98	1375046,7360	387603,3300
	99	1375016,1600	387639,8300
	100	1375001,7460	387659,9490
	80	1375001,0090	387660,9780
	101	1375617,3920	388736,6770
	102	1375678,4380	388781,8680
	103	1375688,0700	388767,7200
	104	1375693,9830	388759,0620
	105	1375712,3570	388732,0930
	106	1375652,1580	388688,5700
	107	1375633,1120	388714,9270
	108	1375627,0200	388723,3580
	101	1375617,3920	388736,6770
	109	1377618,6140	391188,0750
	110	1377625,9610	391207,4310
	111	1377630,6620	391219,3600
	112	1377636,3600	391233,8100
	113	1377657,3436	391239,7214
	114	1377693,2804	391194,1116
	115	1377689,6500	391191,4370
	116	1377683,1490	391186,5210
	117	1377659,5960	391167,8510
	118	1377650,2421	391168,3939
	119	1377633,2500	391169,3800
	109	1377618,6140	391188,0750
	120	1377931,9912	393580,3629
	121	1377935,8020	393587,8230
	122	1377983,3220	393680,8500
	123	1377984,7050	393681,8250
	124	1378078,2580	393636,5210

Сведения о границах территориальной общественно-деловой зоны для размещения объектов, связанных с отправлением культа (Ц-5к)

Сведения о характерных точках границ объекта	№ точки	Координаты	
		X	Y
	125	1378038,9853	393590,5950
	126	1378013,6857	393539,9271
	120	1377931,9912	393580,3629
	127	1378406,8900	391576,4680
	128	1378409,2040	391577,8810
	129	1378414,4200	391579,2930
	130	1378414,7440	391580,7680
	131	1378415,1240	391580,6910
	132	1378415,3390	391581,7240
	133	1378416,6830	391581,4400
	134	1378419,1860	391596,5620
	135	1378412,3430	391612,8950
	136	1378421,6100	391620,3960
	137	1378420,1870	391621,9140
	138	1378422,4460	391624,0460
	139	1378423,7200	391622,7100
	140	1378434,5710	391631,2550
	141	1378444,3020	391639,3070
	142	1378445,0940	391638,4820
	143	1378450,5980	391642,9640
	144	1378459,2490	391649,9430
	145	1378561,7990	391523,8210
	146	1378553,6008	391517,2762
	147	1378500,0520	391474,5270
	148	1378463,0490	391474,2870
	149	1378431,1950	391530,5150
	150	1378423,3818	391546,8003
	151	1378419,2520	391555,4080
	152	1378417,2120	391554,4330
	153	1378413,2810	391562,9520
	154	1378407,9440	391572,5550
	127	1378406,8900	391576,4680
	155	1378477,4338	387366,5087
	156	1378479,2500	387366,5987
	157	1378503,2641	387367,1795
	158	1378503,9095	387346,2804
	159	1378479,7893	387345,3645
	160	1378478,4525	387345,3181
	161	1378478,3970	387351,2280
	162	1378480,2290	387351,2360
	163	1378481,3200	387350,4730
	164	1378485,0650	387353,5310
	165	1378477,6560	387363,5250
	155	1378477,4338	387366,5087
	166	1378516,1803	394958,2398

Сведения о границах территориальной общественно-деловой зоны для размещения объектов, связанных с отправлением культа (Ц-5к)

Сведения о характерных точках границ объекта	№ точки	Координаты	
		X	Y
	167	1378542,7078	395004,1323
	168	1378542,7020	395004,1360
	169	1378570,6336	395052,4440
	170	1378595,2600	395095,0300
	171	1378641,4500	395070,0900
	172	1378654,3235	395094,0641
	173	1378748,5871	395013,6003
	174	1378869,9769	394953,3859
	175	1378865,2476	394943,8508
	176	1378869,0020	394941,8190
	177	1378812,8720	394838,1630
	178	1378812,8350	394838,1780
	179	1378812,8349	394838,1780
	180	1378801,9302	394816,1922
	181	1378681,1256	394876,2447
	182	1378679,6870	394873,7290
	183	1378678,9310	394872,1810
	184	1378597,5580	394914,1230
	185	1378599,1121	394917,0141
	166	1378516,1803	394958,2398
	186	1378827,2613	387607,5506
	187	1378859,6449	387642,9343
	188	1378865,8260	387636,9900
	189	1378871,8890	387631,7930
	190	1378871,7500	387631,5960
	191	1378877,9180	387626,4460
	192	1378877,4400	387625,9380
	193	1378888,0760	387616,0870
	194	1378883,6640	387611,3200
	195	1378884,2440	387610,6920
	196	1378883,6739	387610,0334
	197	1378878,4840	387604,0380
	198	1378864,9361	387588,8060
	199	1378863,0700	387586,7080
	200	1378862,9996	387586,7713
	201	1378862,3220	387587,3800
	202	1378856,3400	387580,6420
	203	1378850,9490	387585,4450
	204	1378835,2610	387600,3080
	205	1378834,9070	387599,9280
	206	1378833,7390	387601,7200
	186	1378827,2613	387607,5506
	207	1378986,9840	404267,6240
	208	1379007,7090	404268,5770
	209	1379029,8900	404247,5160

Сведения о границах территориальной общественно-деловой зоны для размещения объектов, связанных с отправлением культа (Ц-5к)

Сведения о характерных точках границ объекта	№ точки	Координаты	
		X	Y
	210	1379059,4510	404221,6490
	211	1379052,3670	404204,5670
	212	1379030,5870	404195,3210
	213	1378989,8350	404193,7260
	207	1378986,9840	404267,6240
	214	1378992,9770	387436,5540
	215	1379009,4210	387454,4760
	216	1379009,7970	387454,2020
	217	1379022,7940	387441,7810
	218	1379026,3943	387438,8881
	219	1379026,7690	387438,5870
	220	1379027,4810	387438,0360
	221	1379011,5520	387419,4910
	222	1379010,9357	387420,0935
	223	1379010,4320	387420,5860
	224	1379006,4640	387424,1660
	214	1378992,9770	387436,5540
	225	1379289,9200	393175,4460
	226	1379318,0790	393200,1200
	227	1379347,6550	393162,4080
	228	1379373,8620	393133,3680
	229	1379349,2320	393111,1290
	230	1379322,9410	393140,3620
	231	1379319,9520	393143,6870
	232	1379313,7030	393150,6370
	225	1379289,9200	393175,4460
	233	1380371,8877	390805,7169
	234	1380436,5493	390853,7681
	235	1380445,9466	390841,7448
	236	1380446,0967	390841,5528
	237	1380474,8946	390804,7105
	238	1380411,8027	390756,4887
	233	1380371,8877	390805,7169
	239	1380785,5769	391907,1390
	240	1380860,1736	391964,8934
	241	1380941,9649	392019,5747
	242	1380959,1955	391997,5524
	243	1381146,0381	391758,7503
	244	1380995,2185	391640,4272
	245	1380855,5545	391818,1116
	239	1380785,5769	391907,1390
	246	1380809,6800	393660,6600
	247	1380822,5500	393659,8900
	248	1380865,7400	393657,1400
	249	1380881,8500	393656,1200

Сведения о границах территориальной общественно-деловой зоны для размещения объектов, связанных с отправлением культа (Ц-5к)

Сведения о характерных точках границ объекта	№ точки	Координаты	
		X	Y
	250	1380887,0900	393663,7900
	251	1380897,3100	393661,7900
	252	1380905,5500	393566,6300
	253	1380854,3200	393554,2400
	254	1380843,8100	393584,3800
	255	1380835,9700	393606,8200
	256	1380833,2700	393607,8100
	246	1380809,6800	393660,6600
	257	1381005,6800	394728,1400
	258	1381063,1600	394763,3000
	259	1381082,7000	394731,4700
	260	1381071,9400	394724,4300
	261	1381017,1800	394708,1100
	257	1381005,6800	394728,1400
	262	1383074,2910	399752,5850
	263	1383138,4250	399789,1950
	264	1383140,1000	399788,9390
	265	1383151,9740	399795,4650
	266	1383155,9780	399798,0790
	267	1383161,2300	399801,5170
	268	1383162,6500	399802,4510
	269	1383194,0070	399821,2420
	270	1383197,7480	399823,4240
	271	1383198,0260	399822,9940
	272	1383202,0880	399816,7630
	273	1383205,3150	399811,8140
	274	1383206,7350	399809,6310
	275	1383207,3000	399808,7620
	276	1383207,4390	399808,5430
	277	1383207,5960	399808,3170
	278	1383208,8220	399806,4340
	279	1383209,4870	399805,4010
	280	1383213,2420	399799,6340
	281	1383222,6120	399785,7640
	282	1383227,2370	399778,9200
	283	1383228,8390	399776,5950
	284	1383217,8160	399770,1960
	285	1383212,4390	399767,0830
	286	1383208,9760	399765,0640
	287	1383206,2130	399763,4660
	288	1383197,5990	399758,3960
	289	1383186,8060	399751,7930
	290	1383176,2720	399746,4820
	291	1383177,8890	399743,3910
	292	1383109,4110	399705,0620


Сведения о границах территориальной общественно-деловой зоны для размещения объектов, связанных с отправлением культа (Ц-5к)

Сведения о характерных точках границ объекта	№ точки	Координаты	
		X	Y
	293	1383099,3520	399707,9670
	262	1383074,2910	399752,5850
	294	1383795,8352	388400,1149
	295	1383852,3834	388441,1831
	296	1383882,0470	388397,5562
	297	1383825,6696	388358,6421
	294	1383795,8352	388400,1149
	298	1384701,8000	391573,1760
	299	1384716,7400	391579,5340
	300	1384729,8168	391585,1087
	301	1384741,2200	391589,9700
	302	1384805,2300	391617,2460
	303	1384805,6628	391616,8558
	304	1384806,7520	391615,8740
	305	1384816,0600	391621,0090
	306	1384830,5446	391626,9065
	307	1384830,6270	391626,9400
	308	1384830,9891	391626,0624
	309	1384833,4040	391620,2100
	310	1384839,0330	391610,9170
	311	1384839,2046	391610,6381
	312	1384868,1450	391563,5950
	313	1384832,9040	391539,9720
	314	1384819,6950	391531,2230
	315	1384773,1390	391495,8250
	316	1384765,3894	391506,5094
	317	1384764,9270	391507,1470
	318	1384754,4531	391500,2952
	319	1384751,5530	391498,3980
	320	1384745,9180	391505,6070
	321	1384730,0360	391529,4340
	322	1384731,4420	391530,4600
	323	1384730,2190	391532,1320
	324	1384726,2260	391537,5700
	325	1384726,1420	391539,0711
	326	1384726,0580	391540,5710
	327	1384724,2804	391541,6208
	328	1384722,6850	391542,5630
	329	1384712,3630	391557,3710
	330	1384707,8435	391564,1333
	298	1384701,8000	391573,1760
	331	1387067,6701	394330,9429
	332	1387077,2537	394492,2009
	333	1387149,5492	394488,0842
	334	1387148,6700	394476,7100

Сведения о границах территориальной общественно-деловой зоны для размещения объектов, связанных с отправлением культа (Ц-5к)

Сведения о характерных точках границ объекта	№ точки	Координаты	
		X	Y
	335	1387147,2050	394458,0340
	336	1387211,1400	394453,3000
	337	1387226,9091	394452,1323
	338	1387218,2747	394317,3148
	331	1387067,6701	394330,9429

Графическое описание местоположения границ
территориальной общественно-деловой зоны для размещения объектов, связанных с
отправлением культа (Ц-5к)
(наименование объекта, местоположение которого описано)

Сведения об объекте	
Местоположение объекта	Самарская область, городской округ Самара, город Самара
Площадь объекта, кв.м	83745
План границ объекта	
	

Сведения о границах территориальной общественно-деловой зоны для размещения объектов, связанных с отправлением культа (Ц-5к)

Сведения о местоположении границ объекта			
Система координат	МСК-63, зона 1, координаты математические		
Сведения о характерных точках границ объекта	№ точки	Координаты	
		X	Y
	1	1369851,2533	386422,9560
	2	1369857,2533	386435,4175
	3	1369868,8917	386430,2165
	4	1369863,3032	386417,3554
	1	1369851,2533	386422,9560
	5	1370108,0102	385663,8089
	6	1370147,2745	385695,8895
	7	1370213,4270	385694,3912
	8	1370210,2970	385638,1706
	9	1370156,9207	385600,5699
	10	1370144,0212	385586,0425
	11	1370142,1612	385583,4756
	12	1370130,9113	385591,3098
	13	1370127,7966	385593,6646
	14	1370126,1665	385598,9404
	15	1370109,0661	385659,7470
	5	1370108,0102	385663,8089
	16	1370314,0180	386440,0310
	17	1370323,1427	386454,5641
	18	1370325,1650	386457,7850
	19	1370327,9030	386464,4020
	20	1370328,2785	386465,2272
	21	1370328,8700	386466,5270
	22	1370356,0880	386456,6970
	23	1370355,9310	386456,2150
	24	1370391,5880	386444,1120
	25	1370403,1576	386439,8460
	26	1370383,4756	386387,4819
	27	1370374,1670	386390,9830
	28	1370372,2598	386391,6775
	29	1370364,6660	386394,4430
	30	1370323,4350	386410,0500
	31	1370319,2630	386407,3130
	32	1370324,8520	386422,3250
	33	1370327,9612	386430,8961
	34	1370328,3080	386431,8520
	35	1370321,1910	386434,4720
	36	1370321,7270	386435,9830
	37	1370316,7668	386437,8140
	38	1370315,2010	386438,3920
	16	1370314,0180	386440,0310
	39	1370400,1100	386182,0400
	40	1370400,8900	386183,9300

Сведения о границах территориальной общественно-деловой зоны для размещения объектов, связанных с отправлением культа (Ц-5к)

Сведения о характерных точках границ объекта	№ точки	Координаты	
		X	Y
	41	1370403,0200	386189,0800
	42	1370405,4100	386194,8900
	43	1370403,5600	386195,5600
	44	1370406,6500	386203,4300
	45	1370406,7700	386203,7400
	46	1370431,9400	386194,1800
	47	1370431,1400	386192,1000
	48	1370453,7300	386183,3300
	49	1370456,9600	386176,4100
	50	1370449,6100	386156,1000
	51	1370447,7200	386151,2400
	52	1370436,4700	386156,3400
	53	1370435,4700	386157,4500
	54	1370421,6500	386172,9100
	55	1370419,5000	386174,4500
	56	1370417,8300	386175,3400
	57	1370414,2100	386176,7200
	39	1370400,1100	386182,0400
	58	1370758,1921	386931,4481
	59	1370779,6289	386986,8117
	60	1370849,1303	386958,7173
	61	1370843,1998	386943,1298
	62	1370842,8360	386942,0930
	63	1370837,2710	386927,6900
	64	1370835,7993	386922,0421
	65	1370835,1691	386920,2465
	66	1370829,9310	386906,6140
	67	1370792,0520	386919,8130
	68	1370768,6550	386927,9340
	58	1370758,1921	386931,4481
	69	1370791,0950	387239,0560
	70	1370800,3740	387268,8300
	71	1370804,2697	387280,9794
	72	1370826,2180	387272,6655
	73	1370809,9282	387229,6877
	74	1370809,3090	387229,9170
	75	1370801,0960	387233,1430
	76	1370800,7860	387232,4240
	69	1370791,0950	387239,0560
	77	1370814,7831	386452,4117
	78	1370821,0869	386467,4800
	79	1370857,6562	386450,9760
	80	1370850,0505	386435,5864
	77	1370814,7831	386452,4117
	81	1371044,8852	387252,5827

Сведения о границах территориальной общественно-деловой зоны для размещения объектов, связанных с отправлением культа (Ц-5к)

Сведения о характерных точках границ объекта	№ точки	Координаты	
		X	Y
	82	1371060,0469	387292,1619
	83	1371072,2180	387287,5580
	84	1371096,9021	387278,2098
	85	1371089,2840	387258,3253
	86	1371096,5934	387255,6661
	87	1371089,6513	387236,4334
	81	1371044,8852	387252,5827
	88	1371049,9640	387014,7710
	89	1371051,6690	387019,1990
	90	1371061,4000	387015,1110
	91	1371062,3120	387017,4470
	92	1371073,0650	387042,4200
	93	1371083,8690	387038,1390
	94	1371079,8610	387028,1120
	95	1371092,8230	387022,6220
	96	1371100,4910	387040,1240
	97	1371124,7670	387030,0760
	98	1371125,7860	387032,3350
	99	1371139,0060	387027,1850
	100	1371151,9895	387022,3115
	101	1371133,2684	386978,3122
	102	1371120,9991	386981,9264
	103	1371120,6366	386982,0622
	104	1371120,6060	386981,9870
	105	1371053,8480	387005,1720
	106	1371056,6510	387011,6580
	88	1371049,9640	387014,7710
	107	1371092,6183	387376,6435
	108	1371105,1038	387408,9785
	109	1371118,4160	387404,1750
	110	1371142,2000	387395,5650
	111	1371141,7000	387394,2030
	112	1371159,5897	387387,2683
	113	1371158,7820	387384,9290
	114	1371156,4530	387379,3920
	115	1371157,6650	387376,8660
	116	1371160,3290	387375,9750
	117	1371153,7260	387358,4190
	118	1371152,0910	387354,0610
	119	1371105,1050	387371,9270
	107	1371092,6183	387376,6435
	120	1371170,3819	387990,9223
	121	1371177,8253	388005,0370
	122	1371236,0654	388065,0473
	123	1371346,1616	388179,3140

Сведения о границах территориальной общественно-деловой зоны для размещения объектов, связанных с отправлением культа (Ц-5к)

Сведения о характерных точках границ объекта	№ точки	Координаты	
		X	Y
	124	1371358,3799	388167,9467
	125	1371358,6590	388167,9230
	126	1371360,4080	388166,1860
	127	1371375,5330	388157,2690
	128	1371386,3010	388146,0960
	129	1371387,9720	388145,1910
	130	1371388,7196	388143,7176
	131	1371388,7306	388143,7123
	132	1371388,9760	388143,2340
	133	1371388,6620	388142,5150
	134	1371405,0365	388135,8589
	135	1371405,1385	388135,8097
	136	1371412,4930	388132,8250
	137	1371421,7820	388120,2690
	138	1371428,7176	388116,7647
	139	1371428,2610	388115,8780
	140	1371434,0870	388112,8630
	141	1371437,0670	388111,8928
	142	1371437,1490	388111,8660
	143	1371437,1491	388111,8661
	144	1371437,1710	388111,8590
	145	1371439,8719	388118,1163
	146	1371441,0690	388120,8640
	147	1371443,3362	388121,4473
	148	1371447,1019	388120,8063
	149	1371453,0150	388119,7980
	150	1371455,0190	388122,0970
	151	1371457,0890	388128,2690
	152	1371457,5207	388129,5812
	153	1371458,0560	388131,1680
	154	1371460,3370	388131,0800
	155	1371479,9160	388122,9040
	156	1371482,9750	388121,6260
	157	1371494,8370	388116,6730
	158	1371496,5820	388115,9400
	159	1371495,3000	388112,6486
	160	1371463,2030	388030,2410
	161	1371443,2850	388036,6840
	162	1371439,2290	388035,4970
	163	1371435,8970	388027,0770
	164	1371439,6160	388025,6020
	165	1371432,1160	388005,4830
	166	1371423,7940	388000,1510
	167	1371391,6190	388012,2320
	168	1371389,8380	388007,5530

Сведения о границах территориальной общественно-деловой зоны для размещения объектов, связанных с отправлением культа (Ц-5к)

Сведения о характерных точках границ объекта	№ точки	Координаты	
		X	Y
	169	1371347,8260	388025,9490
	170	1371319,6010	387954,0700
	171	1371316,7790	387946,3940
	172	1371312,5048	387935,0169
	120	1371170,3819	387990,9223
	173	1371525,9632	386290,6160
	174	1371537,6406	386320,9268
	175	1371549,5290	386316,3730
	176	1371589,6680	386300,9410
	177	1371595,0920	386300,0100
	178	1371601,8660	386301,7690
	179	1371643,3120	386285,6330
	180	1371642,4500	386281,2530
	181	1371639,9210	386274,5880
	182	1371637,0630	386275,6860
	183	1371631,0770	386277,9490
	184	1371625,3100	386263,3570
	185	1371622,8860	386264,3090
	186	1371619,6560	386256,1040
	187	1371622,0830	386255,1660
	188	1371621,0830	386252,6070
	189	1371618,7040	386253,6620
	190	1371611,4070	386256,8960
	191	1371608,6700	386258,1120
	192	1371607,8700	386258,4690
	193	1371605,6463	386259,4539
	194	1371605,0930	386259,6990
	195	1371597,1320	386263,2360
	196	1371596,8639	386262,5426
	197	1371596,6650	386262,0280
	198	1371595,2380	386262,1160
	199	1371589,1775	386265,2859
	200	1371588,3570	386265,7150
	201	1371585,2620	386266,9370
	202	1371574,3960	386271,7880
	203	1371559,8330	386278,0190
	204	1371549,8680	386281,5080
	205	1371549,7330	386281,1910
	206	1371537,8068	386285,9680
	207	1371537,6770	386286,0200
	173	1371525,9632	386290,6160
	208	1371804,1075	386577,2752
	209	1371806,9392	386584,6083
	210	1371813,4524	386600,9313
	211	1371827,9360	386595,9120

Сведения о границах территориальной общественно-деловой зоны для размещения объектов, связанных с отправлением культа (Ц-5к)

Сведения о характерных точках границ объекта	№ точки	Координаты	
		X	Y
	212	1371910,2140	386565,8980
	213	1371911,1420	386567,9240
	214	1371947,6850	386553,6080
	215	1371947,1420	386552,2470
	216	1371957,2560	386548,4180
	217	1371969,6109	386543,7488
	218	1371950,0465	386497,6702
	219	1371934,8010	386503,3990
	220	1371903,9550	386516,2070
	221	1371890,9390	386520,8750
	222	1371890,9257	386520,8767
	223	1371891,5850	386522,7260
	224	1371880,7300	386527,0910
	225	1371881,9310	386530,3030
	226	1371874,3530	386552,4510
	227	1371825,0530	386573,6510
	228	1371817,4350	386572,6980
	208	1371804,1075	386577,2752
	229	1372135,0580	388613,6060
	230	1372138,4930	388612,7160
	231	1372139,6430	388618,1180
	232	1372146,6650	388625,3560
	233	1372147,0050	388622,2280
	234	1372150,2460	388624,0230
	235	1372155,5460	388624,8920
	236	1372161,6780	388623,5420
	237	1372165,4920	388621,3440
	238	1372165,7110	388616,3950
	239	1372169,9080	388612,8290
	240	1372170,2620	388608,6130
	241	1372165,8420	388602,2840
	242	1372165,8390	388597,7800
	243	1372161,6630	388594,8120
	244	1372151,9100	388594,3740
	245	1372149,7930	388596,0790
	246	1372148,9540	388594,1080
	247	1372142,7160	388597,8710
	248	1372138,5150	388606,0290
	249	1372135,1090	388605,4700
	229	1372135,0580	388613,6060
	250	1372988,7166	387866,2803
	251	1373035,5095	387902,6559
	252	1373044,1560	387891,8190
	253	1373067,1370	387861,6000
	254	1373078,8280	387845,6680

Сведения о границах территориальной общественно-деловой зоны для размещения объектов, связанных с отправлением культа (Ц-5к)

Сведения о характерных точках границ объекта	№ точки	Координаты	
		X	Y
	255	1373103,7750	387812,5340
	256	1373109,5350	387805,4050
	257	1373109,7800	387805,5770
	258	1373123,2190	387786,5160
	259	1373116,0870	387778,5160
	260	1373084,2810	387748,3370
	261	1373056,5190	387785,5270
	262	1373056,8180	387785,7320
	263	1373050,2010	387793,4290
	264	1373049,8030	387793,2250
	265	1373034,4800	387811,8180
	266	1373032,5890	387810,0330
	267	1373024,6140	387820,4070
	268	1373022,9720	387822,5450
	269	1373012,7300	387835,8640
	270	1372996,7500	387856,6470
	250	1372988,7166	387866,2803

Графическое описание местоположения границ
территориальной общественно-деловой зоны для размещения объектов, связанных с
отправлением культа (Ц-5к)
(наименование объекта, местоположение которого описано)

Сведения об объекте	
Местоположение объекта	Самарская область, городской округ Самара, город Самара
Площадь объекта, кв.м	3600
План границ объекта	

Сведения о границах территориальной общественно-деловой зоны для размещения объектов, связанных с отправлением культа (Ц-5к)

Сведения о местоположении границ объекта			
Система координат	МСК-63, зона 1, координаты математические		
Сведения о характерных точках границ объекта	№ точки	Координаты	
		X	Y
	1	1376453,8000	389027,7210
	2	1376478,5840	389046,6460
	3	1376481,6100	389045,4100
	4	1376486,2300	389038,8420
	5	1376523,7740	388987,5090
	6	1376525,6724	388985,2415
	7	1376507,8750	388972,0690
	8	1376510,2493	388968,7720
	9	1376505,7798	388965,5548
	10	1376490,5059	388954,5602
	11	1376457,4362	389001,8145
	12	1376443,9408	389020,3414
	1	1376453,8000	389027,7210

Сведения о границах территориальной общественно-деловой зоны для размещения объектов, связанных с отправлением культа (Ц-5к)

Сведения о местоположении границ объекта			
Система координат	МСК-63, зона 1, координаты математические		
Сведения о характерных точках границ объекта	№ точки	Координаты	
		X	Y
	1	1377405,7201	389015,9100
	2	1377434,2078	389017,6399
	3	1377434,2080	389017,6360
	4	1377436,1789	388982,1000
	5	1377407,2500	388981,3800
	6	1377405,7445	389015,3576
	1	1377405,7201	389015,9100
	7	1378279,7400	388837,7500
	8	1378284,2000	388837,9100
	9	1378284,7600	388829,9200
	10	1378294,7700	388830,5600
	11	1378304,7300	388831,2000
	12	1378314,6800	388831,8400
	13	1378314,0800	388839,8300
	14	1378353,8600	388842,5400
	15	1378357,1400	388795,7800
	16	1378332,0800	388794,5500
	17	1378311,4800	388793,7600
	18	1378300,7700	388793,3200
	19	1378293,0500	388793,0200
	20	1378293,0400	388795,3700
	21	1378282,6400	388795,0400
	7	1378279,7400	388837,7500

Графическое описание местоположения границ
территориальной общественно-деловой зоны для размещения объектов, связанных с
отправлением культа (Ц-5к)
(наименование объекта, местоположение которого описано)

Сведения об объекте	
Местоположение объекта	Самарская область, городской округ Самара, город Самара
Площадь объекта, кв.м	9849
План границ объекта	
	

Сведения о границах территориальной общественно-деловой зоны для размещения объектов, связанных с отправлением культа (Ц-5к)

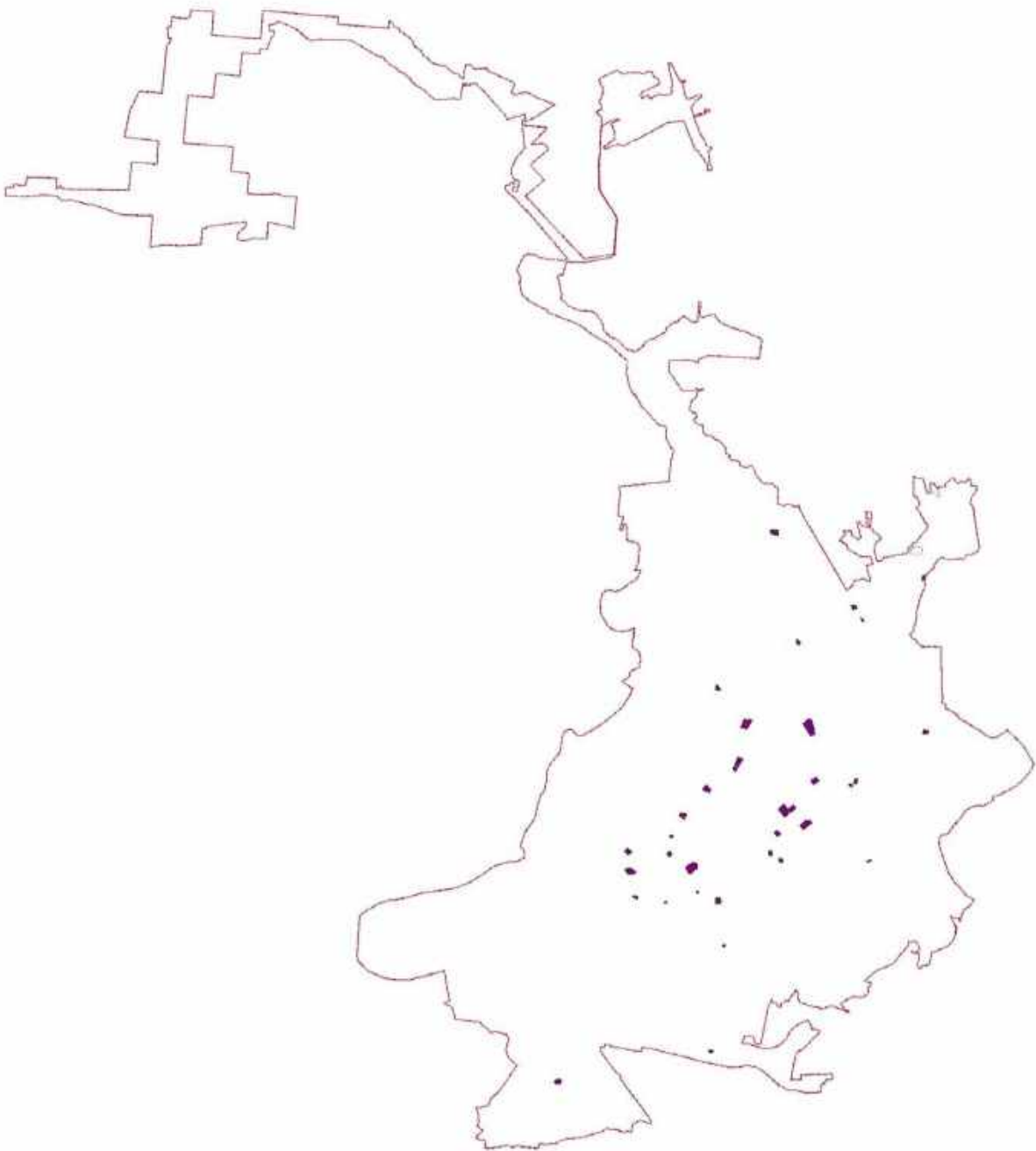
Сведения о местоположении границ объекта			
Система координат	МСК-63, зона 1, координаты математические		
Сведения о характерных точках границ объекта	№ точки	Координаты	
		X	Y
	1	1380014,6192	390271,5313
	2	1380056,5493	390304,9132
	3	1380087,0965	390268,1775
	4	1380088,1115	390266,9568
	5	1380094,4344	390259,4697
	6	1380052,0114	390226,2804
	7	1380045,8009	390233,6092
	8	1380045,3684	390234,1351
	1	1380014,6192	390271,5313
	9	1382641,9417	391603,2236
	10	1382691,9584	391642,1752
	11	1382704,7240	391627,0830
	12	1382757,5620	391560,7480
	13	1382707,3229	391521,3770
	9	1382641,9417	391603,2236

Сведения о границах территориальной общественно-деловой зоны для размещения объектов, связанных с отправлением культа (Ц-5к)

Сведения о местоположении границ объекта			
Система координат	МСК-63, зона 1, координаты математические		
Сведения о характерных точках границ объекта	№ точки	Координаты	
		X	Y
	1	1381709,5721	392532,4781
	2	1381737,4868	392554,2632
	3	1381756,8041	392528,4745
	4	1381731,5392	392508,4056
	5	1381720,4550	392518,6140
	1	1381709,5721	392532,4781

Графическое описание местоположения границ
территориальной общественно-деловой зоны для размещения объектов медицинского
назначения (Ц-5м)

(наименование объекта, местоположение которого описано)

Сведения об объекте	
Местоположение объекта	Самарская область, городской округ Самара, город Самара
Площадь объекта, кв.м	1900703
План границ объекта	
	

Сведения о границах территориальной общественно-деловой зоны для размещения объектов медицинского назначения (Ц-5м)

Сведения о местоположении границ объекта			
Система координат	МСК-63, зона 1, координаты математические		
Сведения о характерных точках границ объекта	№ точки	Координаты	
		X	Y
	1	1370061,9540	379002,4104
	2	1370168,1744	379072,1072
	3	1370206,1830	379099,1556
	4	1370291,4271	379080,0807
	5	1370391,7861	379057,6182
	6	1370388,5770	379042,5290
	7	1370376,9220	378987,7130
	8	1370364,6180	378929,8390
	9	1370362,8885	378922,4746
	10	1370328,5603	378905,6740
	11	1370316,1349	378899,2879
	12	1370313,2313	378897,9289
	13	1370313,0260	378896,8460
	14	1370311,1900	378893,9080
	15	1370299,0970	378885,7800
	16	1370295,6990	378883,4980
	17	1370291,8880	378880,9360
	18	1370254,1936	378890,7560
	19	1370195,6911	378888,7452
	20	1370190,7620	378885,3270
	21	1370187,6810	378883,2790
	22	1370184,9870	378881,4510
	23	1370180,1486	378888,2110
	24	1370158,0830	378887,4525
	25	1370158,0680	378887,4415
	26	1370149,0431	378880,8361
	27	1370147,0694	378883,5962
	28	1370068,2701	378993,7869
	1	1370061,9540	379002,4104
	29	1373097,1044	389316,2203
	30	1373103,0860	389320,8670
	31	1373103,2460	389320,9950
	32	1373109,1810	389326,0350
	33	1373108,8120	389326,4810
	34	1373109,0900	389326,7140
	35	1373125,0110	389340,1100
	36	1373195,5180	389396,1850
	37	1373233,4420	389419,8000
	38	1373248,9360	389431,9660
	39	1373258,7730	389439,6930
	40	1373263,9630	389443,7550
	41	1373266,8236	389446,0299
	42	1373282,2020	389428,3450

Сведения о границах территориальной общественно-деловой зоны для размещения объектов медицинского назначения (Ц-5м)

Сведения о характерных точках границ объекта	№ точки	Координаты	
		X	Y
	43	1373286,8190	389427,9980
	44	1373307,6530	389405,3640
	45	1373305,1680	389403,2330
	46	1373309,3000	389398,2610
	47	1373310,4900	389399,1850
	48	1373335,1270	389369,3060
	49	1373331,8790	389366,6930
	50	1373367,2290	389320,7900
	51	1373369,6740	389317,6110
	52	1373372,1120	389314,4460
	53	1373376,8610	389315,3300
	54	1373391,1910	389327,6450
	55	1373396,2390	389322,3160
	56	1373401,0500	389326,3670
	57	1373403,0130	389324,1010
	58	1373414,9710	389310,2530
	59	1373411,2700	389307,0730
	60	1373413,2040	389304,8290
	61	1373414,2300	389305,7050
	62	1373432,3630	389284,4690
	63	1373431,4320	389283,6840
	64	1373437,9770	389276,0920
	65	1373438,7610	389275,1830
	66	1373446,5549	389266,5523
	67	1373396,6601	389224,6888
	68	1373273,2002	389121,1015
	69	1373266,8524	389128,1350
	70	1373158,1614	389248,5674
	29	1373097,1044	389316,2203
	71	1373113,4440	388468,8816
	72	1373249,7456	388577,0594
	73	1373266,2150	388556,0790
	74	1373268,5470	388552,9290
	75	1373276,0971	388542,7058
	76	1373276,2214	388542,7988
	77	1373276,8180	388541,9900
	78	1373290,9440	388522,8310
	79	1373292,1410	388521,2250
	80	1373292,9440	388520,1120
	81	1373297,8564	388523,7953
	82	1373297,8703	388523,7776
	83	1373304,2150	388528,5430
	84	1373307,9490	388524,0570
	85	1373316,2090	388530,5470
	86	1373322,3740	388522,7720

Сведения о границах территориальной общественно-деловой зоны для размещения объектов медицинского назначения (Ц-5м)

Сведения о характерных точках границ объекта	№ точки	Координаты	
		X	Y
	87	1373352,1030	388545,7240
	88	1373356,4030	388545,3370
	89	1373372,8860	388524,3050
	90	1373375,7840	388522,8710
	91	1373399,1330	388542,2630
	92	1373402,7720	388545,2860
	93	1373402,2830	388545,8290
	94	1373407,6630	388550,4580
	95	1373416,0632	388557,3998
	96	1373425,3843	388546,8120
	97	1373469,4150	388496,7984
	98	1373460,3220	388489,0650
	99	1373459,5340	388488,3460
	100	1373458,6800	388489,2690
	101	1373453,6750	388484,9770
	102	1373454,5990	388483,9110
	103	1373454,8360	388484,1370
	104	1373457,2490	388481,3600
	105	1373431,3300	388458,5360
	106	1373447,8030	388439,9280
	107	1373466,8611	388456,6827
	108	1373474,8640	388463,7260
	109	1373478,4080	388466,8620
	110	1373479,4410	388467,9280
	111	1373488,4632	388475,6419
	112	1373564,9162	388391,3659
	113	1373585,0527	388363,3340
	114	1373488,6968	388280,1199
	115	1373446,1526	388243,3782
	116	1373430,9760	388264,5970
	117	1373427,2900	388289,5780
	118	1373417,4076	388282,8819
	119	1373410,9450	388278,5030
	120	1373406,9550	388275,8240
	121	1373374,5400	388316,3210
	122	1373346,2560	388294,2640
	123	1373344,5550	388296,4400
	124	1373340,1280	388293,3630
	125	1373336,4990	388298,6000
	126	1373318,3370	388285,1980
	127	1373301,3680	388272,6630
	128	1373278,4211	388256,0767
	71	1373113,4440	388468,8816
	129	1373452,4537	387232,0725
	130	1373497,5973	387337,6775

Сведения о границах территориальной общественно-деловой зоны для размещения объектов медицинского назначения (Ц-5м)

Сведения о характерных точках границ объекта	№ точки	Координаты	
		X	Y
	131	1373514,0060	387331,2920
	132	1373518,7440	387329,4010
	133	1373517,7990	387327,0360
	134	1373556,5400	387308,6180
	135	1373619,2170	387282,0130
	136	1373619,8640	387283,7650
	137	1373623,7580	387282,1780
	138	1373624,8530	387281,7180
	139	1373625,9370	387284,2950
	140	1373629,3100	387291,1680
	141	1373631,2410	387290,3240
	142	1373635,9750	387301,1650
	143	1373663,9740	387288,9990
	144	1373665,1510	387288,4569
	145	1373659,6799	387277,1147
	146	1373659,9090	387272,4872
	147	1373658,9090	387272,4723
	148	1373658,9666	387267,2722
	149	1373657,3278	387267,1677
	150	1373642,5272	387230,8199
	151	1373641,8535	387231,0599
	152	1373633,7329	387210,2148
	153	1373642,7647	387206,8589
	154	1373639,1647	387180,0000
	155	1373625,7932	387181,9409
	156	1373620,2475	387170,8560
	157	1373620,2467	387170,8537
	158	1373620,2470	387170,8560
	159	1373602,8019	387172,7694
	160	1373589,3963	387174,9441
	129	1373452,4537	387232,0725
	161	1374796,8640	387019,5090
	162	1374796,9984	387019,6008
	163	1374854,5230	387058,9140
	164	1374855,0232	387058,1816
	165	1374861,9260	387048,0740
	166	1374865,3240	387050,1800
	167	1374867,0140	387047,6940
	168	1374890,3740	387062,1560
	169	1374891,1784	387060,8893
	170	1374924,5820	387008,2890
	171	1374895,8701	386988,1360
	172	1374848,1870	386954,6670
	173	1374842,1570	386962,6240
	174	1374841,9880	386962,4960

Сведения о границах территориальной общественно-деловой зоны для размещения объектов медицинского назначения (Ц-5м)

Сведения о характерных точках границ объекта	№ точки	Координаты	
		X	Y
	175	1374841,0770	386961,8060
	176	1374829,4370	386977,9350
	177	1374829,6478	386978,0866
	178	1374830,3310	386978,5780
	179	1374821,6260	386990,6270
	180	1374820,4156	386989,7507
	181	1374818,7060	386988,5130
	182	1374810,0770	387000,4710
	183	1374796,8827	387019,4820
	161	1374796,8640	387019,5090
	184	1374895,1577	389212,3023
	185	1375015,1810	389297,4117
	186	1375020,6595	389290,3473
	187	1375032,1250	389275,5630
	188	1375036,9650	389269,3220
	189	1375040,5750	389272,9090
	190	1375066,5190	389293,3020
	191	1375067,1320	389292,5320
	192	1375066,9570	389292,3930
	193	1375138,3840	389202,2860
	194	1375136,8800	389199,3220
	195	1375130,6243	389194,5406
	196	1375121,5391	389187,5965
	197	1375113,6809	389181,5902
	198	1375106,6470	389176,2140
	199	1375103,8284	389173,9447
	200	1375115,4290	389161,2850
	201	1375117,7400	389158,6940
	202	1375118,1410	389158,6430
	203	1375120,4480	389156,0040
	204	1375120,7030	389155,9450
	205	1375123,0030	389153,2700
	206	1375123,1630	389153,0220
	207	1375123,7517	389152,2632
	208	1375124,9700	389150,6930
	209	1375124,2880	389145,6410
	210	1375125,5760	389143,8560
	211	1375123,0390	389142,0390
	212	1375122,1200	389143,3600
	213	1375121,6670	389142,8750
	214	1375104,5050	389124,7890
	215	1375104,8510	389124,2300
	216	1375106,5160	389121,3760
	217	1375106,0270	389120,5510
	218	1375108,0120	389117,6750

Сведения о границах территориальной общественно-деловой зоны для размещения объектов медицинского назначения (Ц-5м)

Сведения о характерных точках границ объекта	№ точки	Координаты	
		X	Y
	219	1375106,1470	389115,8970
	220	1375107,1110	389114,5070
	221	1375093,5910	389104,7250
	222	1375045,4810	389069,3560
	223	1375042,9220	389067,1410
	224	1375039,1510	389063,8780
	225	1375021,7228	389051,4843
	184	1374895,1577	389212,3023
	226	1375027,3485	389998,2958
	227	1375049,4480	390003,2820
	228	1375083,9700	390011,0710
	229	1375109,2970	390017,3630
	230	1375107,9060	390026,1710
	231	1375108,1835	390026,2494
	232	1375144,1510	390036,4060
	233	1375157,5540	390022,6340
	234	1375161,5250	390011,6660
	235	1375162,9920	389989,0390
	236	1375182,7860	389976,4760
	237	1375199,7735	389955,8488
	238	1375151,7030	389920,5580
	239	1375147,7460	389916,9480
	240	1375146,3010	389912,3380
	241	1375146,1950	389908,1230
	242	1375147,1110	389903,8480
	243	1375148,9070	389900,7820
	244	1375151,2250	389895,5990
	245	1375136,7960	389889,1320
	246	1375135,1635	389892,7936
	247	1375057,4616	389875,1739
	248	1375051,5000	389899,7000
	249	1375050,5600	389904,1300
	250	1375049,5000	389908,5500
	251	1375047,5700	389917,2100
	252	1375042,5200	389936,8400
	253	1375039,5900	389948,6700
	254	1375034,1000	389970,9800
	255	1375028,3100	389994,3700
	226	1375027,3485	389998,2958
	256	1375445,9246	390905,4103
	257	1375448,2856	390908,2042
	258	1375458,3969	390919,4079
	259	1375487,9291	390943,0547
	260	1375475,4309	390986,0085
	261	1375475,1030	390987,1287

Сведения о границах территориальной общественно-деловой зоны для размещения объектов медицинского назначения (Ц-5м)

Сведения о характерных точках границ объекта	№ точки	Координаты	
		X	Y
	262	1375475,0999	390987,1462
	263	1375467,8370	391012,1072
	264	1375599,3055	390999,9674
	265	1375620,8618	390996,8737
	266	1375627,6632	390995,8976
	267	1375655,9553	390991,8372
	268	1375716,7155	390983,1172
	269	1375736,6505	390974,9902
	270	1375747,1461	390975,0232
	271	1375756,8337	390969,6500
	272	1375755,3960	390967,3483
	273	1375765,8880	390963,0710
	274	1375756,6107	390941,1926
	275	1375756,6361	390941,1771
	276	1375753,7600	390934,4800
	277	1375742,1300	390913,9300
	278	1375738,7900	390907,8400
	279	1375735,7700	390902,3100
	280	1375723,4800	390879,9000
	281	1375719,7500	390873,1000
	282	1375729,6165	390864,1932
	283	1375722,6700	390864,0900
	284	1375713,2000	390853,1200
	285	1375699,8500	390860,7500
	286	1375666,6300	390829,5800
	287	1375654,5300	390834,2100
	288	1375625,5900	390798,8900
	289	1375650,6300	390774,0000
	290	1375662,0100	390776,5800
	291	1375700,3540	390746,4747
	292	1375700,3540	390746,4746
	293	1375700,3563	390746,4728
	294	1375680,9732	390723,5666
	295	1375664,5125	390704,1102
	296	1375628,4453	390749,9141
	297	1375621,3759	390744,1542
	298	1375621,3718	390744,1604
	299	1375607,3400	390765,4500
	300	1375597,0486	390781,0895
	301	1375593,7840	390790,2110
	302	1375583,7060	390808,0230
	303	1375563,1280	390827,8164
	304	1375559,1875	390830,4252
	305	1375539,2780	390842,1540
	306	1375538,2820	390842,5340

Сведения о границах территориальной общественно-деловой зоны для размещения объектов медицинского назначения (Ц-5м)

Сведения о характерных точках границ объекта	№ точки	Координаты	
		X	Y
	307	1375523,0030	390848,3520
	308	1375492,3460	390856,6810
	309	1375481,4070	390862,9660
	310	1375477,8230	390872,3800
	311	1375453,8110	390888,8663
	312	1375457,7038	390897,6120
	256	1375445,9246	390905,4103
	313	1375699,0749	388563,2342
	314	1375702,4730	388566,0360
	315	1375702,0052	388566,7205
	316	1375702,0057	388566,7209
	317	1375701,5750	388567,3500
	318	1375724,0300	388582,5120
	319	1375745,4590	388599,6450
	320	1375758,3360	388613,0190
	321	1375812,9920	388651,5440
	322	1375811,9590	388653,7750
	323	1375906,0410	388719,0770
	324	1375915,5750	388726,0630
	325	1375966,8140	388763,8590
	326	1375972,8430	388768,6690
	327	1376026,3230	388808,1730
	328	1376050,4790	388826,0910
	329	1376057,1517	388831,0357
	330	1376057,6910	388830,3470
	331	1376061,6220	388824,5430
	332	1376065,5350	388819,3530
	333	1376067,9510	388816,2800
	334	1376072,4550	388812,5640
	335	1376089,5890	388786,6130
	336	1376105,4550	388797,0440
	337	1376107,7440	388793,4970
	338	1376108,8170	388794,1750
	339	1376109,9560	388792,4380
	340	1376108,9080	388791,6900
	341	1376112,3790	388786,3020
	342	1376127,6800	388786,7480
	343	1376131,4070	388781,7760
	344	1376143,4040	388790,7990
	345	1376139,2290	388796,6140
	346	1376142,2870	388799,0010
	347	1376141,0570	388800,7640
	348	1376144,3970	388802,9830
	349	1376145,5910	388801,3730
	350	1376148,5760	388803,4760

Сведения о границах территориальной общественно-деловой зоны для размещения объектов медицинского назначения (Ц-5м)

Сведения о характерных точках границ объекта	№ точки	Координаты	
		X	Y
	351	1376177,3710	388763,9430
	352	1376182,9670	388767,7640
	353	1376181,3420	388770,0020
	354	1376190,1130	388771,4580
	355	1376226,1280	388724,0920
	356	1376227,0220	388720,5110
	357	1376228,3620	388715,1160
	358	1376242,5270	388697,2280
	359	1376242,9540	388689,0920
	360	1376236,9500	388682,2010
	361	1376233,1210	388677,5870
	362	1376235,4390	388645,7040
	363	1376232,3840	388586,2750
	364	1376231,9170	388583,5410
	365	1376215,6230	388488,3160
	366	1376099,3410	388485,9660
	367	1376086,9350	388476,4470
	368	1376086,7490	388421,1490
	369	1376069,9300	388420,0980
	370	1376071,8200	388393,5590
	371	1376010,2190	388389,3760
	372	1376016,0190	388314,2370
	373	1375835,9790	388305,9510
	374	1375825,6058	388305,4550
	375	1375815,9155	388389,2184
	376	1375808,7779	388404,4186
	377	1375741,9883	388501,4124
	313	1375699,0749	388563,2342
	378	1376184,0320	387511,2480
	379	1376198,4346	387512,0222
	380	1376198,0120	387516,7630
	381	1376214,3425	387517,6732
	382	1376214,1410	387520,3880
	383	1376265,1320	387523,8000
	384	1376265,3691	387520,5174
	385	1376286,3530	387521,6870
	386	1376292,4080	387432,4590
	387	1376206,3120	387423,6440
	388	1376205,4759	387433,0244
	389	1376191,4160	387432,5060
	378	1376184,0320	387511,2480
	390	1376455,7639	392059,4297
	391	1376464,4070	392071,1670
	392	1376491,5340	392109,5800
	393	1376496,3480	392117,3470

Сведения о границах территориальной общественно-деловой зоны для размещения объектов медицинского назначения (Ц-5м)

Сведения о характерных точках границ объекта	№ точки	Координаты	
		X	Y
	394	1376503,1990	392127,4180
	395	1376524,2740	392157,3260
	396	1376542,4880	392182,5070
	397	1376546,3750	392187,9310
	398	1376557,1020	392202,9030
	399	1376561,6720	392209,1410
	400	1376571,2320	392221,1460
	401	1376579,4440	392231,2450
	402	1376597,1830	392251,6960
	403	1376620,4908	392280,5817
	404	1376634,2560	392269,5850
	405	1376638,5640	392266,1433
	406	1376685,7140	392228,4750
	407	1376670,5120	392209,7830
	408	1376717,4620	392168,2570
	409	1376715,7280	392165,8920
	410	1376730,8610	392154,5480
	411	1376731,6820	392155,6790
	412	1376745,4350	392143,5250
	413	1376734,2260	392123,2930
	414	1376730,1160	392116,4780
	415	1376737,0040	392111,4340
	416	1376814,3725	392059,0795
	417	1376809,7340	392052,8480
	418	1376795,9730	392034,3610
	419	1376780,9610	392013,4970
	420	1376801,4990	391998,7510
	421	1376757,2360	391939,1980
	422	1376734,1460	391909,5450
	423	1376716,7790	391922,3900
	424	1376704,0950	391929,2190
	425	1376689,4840	391939,8840
	426	1376649,2030	391969,4310
	427	1376642,8703	391974,0762
	428	1376612,6615	391930,7068
	429	1376607,0164	391934,8306
	430	1376538,2269	391985,0817
	390	1376455,7639	392059,4297
	431	1376718,0749	380333,1788
	432	1376721,9045	380345,3892
	433	1376722,8581	380345,0924
	434	1376724,1333	380349,4523
	435	1376723,3810	380351,6795
	436	1376736,2153	380393,8500
	437	1376740,2334	380405,1611

Сведения о границах территориальной общественно-деловой зоны для размещения объектов медицинского назначения (Ц-5м)

Сведения о характерных точках границ объекта	№ точки	Координаты	
		X	Y
	438	1376742,5683	380408,4786
	439	1376748,5738	380409,4654
	440	1376748,9316	380410,8910
	441	1376755,0331	380408,8536
	442	1376756,2600	380412,5006
	443	1376760,5823	380411,0578
	444	1376761,2878	380413,1788
	445	1376808,3957	380397,3695
	446	1376810,4534	380396,6770
	447	1376811,4955	380399,2961
	448	1376817,4729	380397,4719
	449	1376817,7908	380398,4188
	450	1376830,1959	380394,2811
	451	1376831,2301	380397,3671
	452	1376860,9400	380387,5694
	453	1376858,5085	380380,2618
	454	1376863,3888	380378,3632
	455	1376897,0634	380376,9863
	456	1376908,4826	380373,3249
	457	1376912,2691	380358,8587
	458	1376887,9906	380284,7122
	459	1376856,8863	380291,9696
	460	1376854,8541	380286,1207
	461	1376854,8532	380286,1212
	462	1376852,9780	380280,4091
	463	1376841,9534	380284,0663
	464	1376838,3061	380285,2726
	465	1376832,7039	380287,1279
	466	1376829,8895	380288,0561
	467	1376827,4052	380282,9481
	468	1376823,9864	380280,8167
	469	1376806,7802	380286,5323
	470	1376785,7184	380293,5303
	471	1376785,3640	380292,6158
	472	1376785,2270	380292,6557
	473	1376766,0183	380298,7154
	474	1376765,0861	380300,9305
	475	1376764,7916	380301,8811
	476	1376755,0035	380307,7249
	477	1376732,6479	380309,0294
	431	1376718,0749	380333,1788
	478	1377007,4620	387211,5764
	479	1377232,0664	387226,2290
	480	1377239,7249	387093,8852
	481	1377248,0601	386962,4663

Сведения о границах территориальной общественно-деловой зоны для размещения объектов медицинского назначения (Ц-5м)

Сведения о характерных точках границ объекта	№ точки	Координаты	
		X	Y
	482	1377240,4190	386961,8970
	483	1377133,6460	386955,9520
	484	1377036,6760	386949,4110
	485	1377025,5915	386948,5745
	486	1377009,9490	387175,4984
	478	1377007,4620	387211,5764
	487	1377014,1400	396734,5200
	488	1377018,1100	396738,4600
	489	1377039,2700	396719,3700
	490	1377046,1600	396729,3100
	491	1377047,0100	396734,2100
	492	1377060,4900	396766,6900
	493	1377110,2000	396708,0200
	494	1377143,9200	396664,4500
	495	1377153,4700	396652,1200
	496	1377154,4900	396650,6200
	497	1377178,9500	396625,5200
	498	1377190,8100	396615,2400
	499	1377198,1600	396608,8900
	500	1377216,0100	396589,9400
	501	1377222,5500	396580,7800
	502	1377230,0800	396568,3900
	503	1377237,2500	396551,2400
	504	1377246,6400	396525,2000
	505	1377238,3800	396518,3700
	506	1377234,1200	396517,8500
	507	1377227,6500	396512,6100
	508	1377149,2100	396458,4200
	509	1377137,8500	396466,4500
	510	1377121,7700	396480,8300
	511	1377112,6200	396486,6500
	512	1377083,8800	396501,5700
	513	1377068,7600	396508,2900
	514	1377040,1400	396519,4400
	515	1377027,8100	396523,1500
	516	1377020,7500	396525,2800
	517	1377026,1000	396541,2400
	518	1377027,4100	396546,1600
	519	1377027,0600	396560,5000
	520	1377032,2600	396571,9400
	521	1377030,3000	396575,2200
	522	1377035,0000	396596,5900
	523	1377041,7700	396597,0800
	524	1377039,7500	396601,3200
	525	1377030,6800	396601,2500

Сведения о границах территориальной общественно-деловой зоны для размещения объектов медицинского назначения (Ц-5м)

Сведения о характерных точках границ объекта	№ точки	Координаты	
		X	Y
	526	1377025,0900	396602,3800
	527	1377035,5300	396652,4700
	528	1377033,9600	396662,1700
	529	1377030,0600	396667,8800
	530	1377035,0800	396675,2600
	531	1377037,3900	396678,6600
	532	1377035,3200	396689,2600
	533	1377032,8100	396702,1200
	534	1377037,7900	396713,2900
	487	1377014,1400	396734,5200
	535	1377294,3398	385075,9862
	536	1377315,0430	385083,5450
	537	1377415,1630	385126,5860
	538	1377418,0206	385127,6628
	539	1377450,7143	385053,0289
	540	1377329,7052	384998,1691
	535	1377294,3398	385075,9862
	541	1377760,8292	393009,8611
	542	1377796,7467	393082,6597
	543	1377801,3220	393080,4330
	544	1377816,7800	393072,9100
	545	1377821,0500	393072,0780
	546	1377825,6130	393071,9650
	547	1377829,2370	393073,0600
	548	1377831,7120	393076,8080
	549	1377834,6650	393084,1810
	550	1377842,7710	393080,8960
	551	1377866,9200	393071,2160
	552	1377866,6570	393070,4460
	553	1377890,4990	393061,1390
	554	1377895,5250	393059,3650
	555	1377947,8360	393039,0270
	556	1377944,4570	393034,1320
	557	1377952,9720	393028,7380
	558	1377955,3010	393032,4640
	559	1377975,6310	393029,7960
	560	1377976,3320	393025,7370
	561	1377978,7960	393026,2080
	562	1377894,0830	392854,9610
	563	1377889,3820	392857,1070
	564	1377887,0240	392851,9460
	565	1377873,1500	392857,1910
	566	1377859,0760	392880,5660
	567	1377861,5030	392884,8690
	568	1377861,9810	392884,8330

Сведения о границах территориальной общественно-деловой зоны для размещения объектов медицинского назначения (Ц-5м)

Сведения о характерных точках границ объекта	№ точки	Координаты	
		X	Y
	569	1377862,0360	392885,3220
	570	1377869,3180	392884,5770
	571	1377870,1570	392892,5010
	572	1377862,3860	392893,3630
	573	1377862,4740	392894,0850
	574	1377860,2510	392894,3120
	575	1377859,0100	392894,4250
	576	1377858,8860	392892,4940
	577	1377855,0940	392893,2790
	578	1377841,1636	392885,1513
	579	1377766,9427	393004,0274
	541	1377760,8292	393009,8611
	580	1377821,8431	393133,7047
	581	1377886,7921	393265,8079
	582	1377916,4940	393309,8170
	583	1377917,0740	393323,1680
	584	1377920,3740	393329,9980
	585	1378021,4563	393536,0809
	586	1378041,7547	393526,0340
	587	1378173,7170	393417,0961
	588	1378170,2310	393409,4400
	589	1378166,1100	393401,2570
	590	1378162,3320	393393,4930
	591	1378147,3750	393364,6400
	592	1378143,8820	393357,1540
	593	1378079,4368	393230,8035
	594	1378084,0620	393228,1920
	595	1378072,1190	393203,9050
	596	1378040,4410	393139,7450
	597	1378008,6750	393075,6360
	598	1378007,2150	393076,2640
	599	1377993,0496	393082,3899
	600	1377991,4775	393079,3429
	601	1377939,3431	393100,6351
	602	1377917,0882	393112,1624
	603	1377915,7130	393109,4060
	604	1377864,5510	393135,6060
	605	1377859,9080	393126,4920
	606	1377855,6990	393117,6410
	580	1377821,8431	393133,7047
	607	1378086,3888	394837,5635
	608	1378101,1384	394884,8654
	609	1378104,1730	394883,4230
	610	1378129,0920	394951,6930
	611	1378124,6056	394960,1247

Сведения о границах территориальной общественно-деловой зоны для размещения объектов медицинского назначения (Ц-5м)

Сведения о характерных точках границ объекта	№ точки	Координаты	
		X	Y
	612	1378166,7528	395095,2905
	613	1378178,7252	395090,0882
	614	1378194,2179	395135,6613
	615	1378200,5290	395154,2259
	616	1378222,0430	395217,5110
	617	1378247,3920	395208,4230
	618	1378282,6730	395195,4690
	619	1378301,0070	395183,9090
	620	1378347,4020	395154,6580
	621	1378374,0980	395139,8900
	622	1378395,2210	395174,3320
	623	1378390,8150	395178,0620
	624	1378419,3800	395226,0410
	625	1378434,4800	395231,0490
	626	1378561,8250	395149,8690
	627	1378552,7360	395134,2770
	628	1378550,9840	395132,5030
	629	1378546,8710	395126,8960
	630	1378533,7860	395100,5070
	631	1378517,6930	395068,3100
	632	1378516,3130	395063,0290
	633	1378516,0060	395062,4990
	634	1378515,4040	395062,1740
	635	1378514,4660	395061,4880
	636	1378513,0210	395057,7870
	637	1378505,4210	395043,3440
	638	1378494,0440	395019,1920
	639	1378492,2740	395015,7610
	640	1378482,3640	394997,4050
	641	1378477,7760	394989,9630
	642	1378453,1210	394948,3050
	643	1378446,6750	394937,8960
	644	1378430,0310	394911,2140
	645	1378415,4530	394888,7630
	646	1378389,3480	394848,5440
	647	1378350,4684	394788,8032
	648	1378340,1380	394772,9300
	649	1378342,3360	394767,5980
	650	1378335,9921	394758,8263
	651	1378268,3666	394779,3066
	652	1378119,6272	394827,2735
	607	1378086,3888	394837,5635
	653	1379273,8691	389323,9623
	654	1379421,7592	389332,2499
	655	1379433,9591	389103,5342

Сведения о границах территориальной общественно-деловой зоны для размещения объектов медицинского назначения (Ц-5м)

Сведения о характерных точках границ объекта	№ точки	Координаты	
		X	Y
	656	1379431,4080	389103,2060
	657	1379422,5790	389102,7760
	658	1379374,6940	389100,4430
	659	1379374,9350	389095,1980
	660	1379368,0480	389094,8590
	661	1379311,1370	389092,0190
	662	1379300,2560	389091,4750
	663	1379299,3150	389091,4130
	664	1379298,5926	389098,7940
	665	1379291,9530	389166,6360
	666	1379288,9780	389197,0700
	667	1379288,4270	389204,7020
	668	1379284,1420	389242,6550
	669	1379275,2650	389313,1400
	670	1379274,9110	389316,6730
	653	1379273,8691	389323,9623
	671	1379365,7587	403557,9159
	672	1379368,1971	403672,8672
	673	1379693,8000	403681,9068
	674	1379693,7688	403677,0434
	675	1379693,9220	403667,1229
	676	1379706,1992	403444,0453
	677	1379677,3675	403441,7528
	678	1379671,8334	403441,6702
	679	1379559,9486	403440,0008
	680	1379532,1491	403451,9856
	681	1379527,5692	403452,2043
	682	1379378,2868	403510,7406
	683	1379378,2686	403510,7526
	684	1379380,4164	403517,3998
	685	1379380,4157	403517,4001
	686	1379381,6810	403521,3160
	687	1379386,8680	403558,2147
	671	1379365,7587	403557,9159
	688	1379515,9973	390134,8327
	689	1379640,6018	390235,6247
	690	1379658,4310	390213,1200
	691	1379690,7370	390173,0830
	692	1379703,6140	390174,7080
	693	1379717,3090	390186,0480
	694	1379724,4010	390191,4030
	695	1379734,4310	390178,8540
	696	1379735,1650	390177,8070
	697	1379742,1650	390168,2800
	698	1379768,3180	390135,6600

Сведения о границах территориальной общественно-деловой зоны для размещения объектов медицинского назначения (Ц-5м)

Сведения о характерных точках границ объекта	№ точки	Координаты	
		X	Y
	699	1379785,6330	390114,0740
	700	1379792,7840	390104,2300
	701	1379805,8070	390087,9440
	702	1379826,3130	390059,6230
	703	1379819,9400	390054,5970
	704	1379766,6350	390012,5970
	705	1379751,8740	390031,9560
	706	1379741,9030	390045,9870
	707	1379713,5490	390023,5030
	708	1379648,3090	389973,2900
	709	1379641,1176	389967,7488
	710	1379538,9911	390104,1271
	711	1379540,8100	390105,4800
	712	1379531,2500	390118,3100
	713	1379529,4016	390116,9329
	688	1379515,9973	390134,8327
	714	1379710,0450	388933,9120
	715	1379718,2210	388944,2450
	716	1379717,0290	388963,5709
	717	1379790,0774	388969,9977
	718	1379828,7880	389000,1444
	719	1379838,9670	388987,0630
	720	1379880,7393	388932,2163
	721	1379877,9050	388930,0070
	722	1379890,8990	388907,1900
	723	1379891,1000	388904,0040
	724	1379885,0010	388859,8460
	725	1379879,8000	388839,8660
	726	1379880,8510	388839,8330
	727	1379880,1280	388828,1720
	728	1379882,4240	388828,3500
	729	1379868,4340	388803,8370
	730	1379853,3700	388794,6130
	731	1379852,7840	388794,1755
	732	1379852,5890	388794,5990
	733	1379851,1620	388797,8070
	734	1379848,5450	388796,6610
	735	1379826,2250	388786,0540
	736	1379821,9180	388795,0370
	737	1379815,9580	388792,2040
	738	1379815,5960	388792,8980
	739	1379799,0870	388784,7910
	740	1379754,1190	388833,4750
	741	1379737,1030	388862,4820
	742	1379712,5200	388901,4340

Сведения о границах территориальной общественно-деловой зоны для размещения объектов медицинского назначения (Ц-5м)

Сведения о характерных точках границ объекта	№ точки	Координаты	
		X	Y
	714	1379710,0450	388933,9120
	743	1379716,4220	391162,2260
	744	1379723,0846	391168,1160
	745	1379735,8690	391179,4180
	746	1379726,2621	391190,2761
	747	1379717,9880	391199,6280
	748	1379720,6670	391204,1610
	749	1379746,6510	391229,8130
	750	1379781,2100	391262,5790
	751	1379783,9360	391265,4120
	752	1379784,8740	391266,6050
	753	1379786,5490	391264,1340
	754	1379789,3640	391265,9630
	755	1379796,0580	391258,5280
	756	1379798,9906	391260,5402
	757	1379805,1860	391264,7910
	758	1379824,8850	391283,7090
	759	1379830,8322	391291,3027
	760	1379833,1490	391294,2610
	761	1379825,3200	391303,4560
	762	1379824,2800	391304,5210
	763	1379837,5870	391317,3180
	764	1379840,4750	391320,1070
	765	1379842,6320	391322,1910
	766	1379844,8730	391322,9170
	767	1379851,4790	391329,9660
	768	1379882,8150	391360,7720
	769	1379906,0580	391383,7300
	770	1379933,1466	391410,4865
	771	1379938,6008	391403,8432
	772	1380091,2351	391219,8711
	773	1380116,9070	391188,7190
	774	1380136,7560	391204,4930
	775	1380221,4180	391271,7740
	776	1380274,7300	391313,9710
	777	1380309,7220	391342,1970
	778	1380346,6200	391371,7650
	779	1380351,6110	391375,8739
	780	1380468,6779	391226,3215
	781	1380336,4255	391121,6212
	782	1380230,0092	391038,7835
	783	1380219,7231	391064,5987
	784	1380176,8278	391116,3822
	785	1380116,0280	391069,4390
	786	1380143,5190	391036,5640

Сведения о границах территориальной общественно-деловой зоны для размещения объектов медицинского назначения (Ц-5м)

Сведения о характерных точках границ объекта	№ точки	Координаты	
		X	Y
	787	1380158,8931	391018,0770
	788	1380176,6631	390996,7090
	789	1380138,2362	390966,4013
	790	1379973,1178	390836,1711
	791	1379959,8950	390851,6290
	792	1379939,5570	390875,2960
	793	1379932,5820	390883,3440
	794	1379927,8120	390888,8630
	795	1379919,3000	390899,0390
	796	1379916,7010	390902,1450
	797	1379912,2410	390907,4780
	798	1379911,4780	390908,3940
	799	1379902,5900	390919,0160
	800	1379901,6630	390920,0960
	801	1379870,8830	390956,6510
	802	1379858,9140	390971,1340
	803	1379862,2030	390974,9770
	804	1379840,2370	391000,8450
	805	1379802,2850	391046,8130
	806	1379799,0690	391050,3350
	807	1379795,4850	391046,6630
	808	1379754,1780	391096,1470
	809	1379754,6010	391096,4710
	810	1379755,5540	391097,2200
	811	1379760,9810	391101,4100
	812	1379753,1050	391111,6700
	813	1379716,4660	391159,4230
	743	1379716,4220	391162,2260
	814	1380469,5888	398795,4236
	815	1380683,3854	398647,5747
	816	1380582,8986	398511,9996
	817	1380489,3756	398580,0475
	814	1380469,5888	398795,4236
	818	1380633,5501	390473,8341
	819	1380654,4360	390489,9950
	820	1380748,6600	390563,8780
	821	1380759,7890	390572,7840
	822	1380765,9360	390577,8320
	823	1380776,7840	390588,1500
	824	1380805,9320	390611,9380
	825	1380822,3760	390624,7600
	826	1380870,8110	390657,8030
	827	1380877,1880	390662,6760
	828	1380889,9480	390672,4290
	829	1380924,8930	390699,1540

Сведения о границах территориальной общественно-деловой зоны для размещения объектов медицинского назначения (Ц-5м)

Сведения о характерных точках границ объекта	№ точки	Координаты	
		X	Y
	830	1380926,2180	390697,5850
	831	1380939,2120	390707,6480
	832	1380939,2230	390707,6480
	833	1380989,4180	390644,3500
	834	1381050,4482	390689,2754
	835	1381149,4277	390563,5444
	836	1380789,3901	390279,0830
	818	1380633,5501	390473,8341
	837	1380760,2900	395004,1400
	838	1380790,7000	395030,2100
	839	1380790,7007	395030,2089
	840	1380831,6830	395065,3430
	841	1380831,8103	395065,4647
	842	1380832,8300	395066,4400
	843	1380840,0552	395072,8549
	844	1380884,8090	395112,5960
	845	1380890,7891	395117,9413
	846	1380889,5900	395119,7700
	847	1380889,5936	395119,7736
	848	1380889,5900	395119,7790
	849	1380903,3951	395133,6160
	850	1380906,4700	395136,7000
	851	1380906,4707	395136,6987
	852	1380906,4720	395136,7000
	853	1380907,8635	395134,1835
	854	1380911,8800	395126,9300
	855	1380940,6300	395143,9600
	856	1380957,9282	395154,3925
	857	1380960,6599	395156,0401
	858	1380954,8663	395163,7419
	859	1380943,8990	395178,3100
	860	1380943,9042	395178,3144
	861	1380943,9000	395178,3200
	862	1380966,8190	395197,3597
	863	1380974,7410	395203,9440
	864	1380981,3714	395214,5841
	865	1380985,3000	395220,8900
	866	1380985,3024	395220,8925
	867	1380985,3040	395220,8950
	868	1380997,5140	395233,4070
	869	1380998,8581	395234,5649
	870	1380999,2000	395234,8600
	871	1381001,9756	395236,7432
	872	1381002,5940	395237,1630
	873	1381006,3610	395238,4620

Сведения о границах территориальной общественно-деловой зоны для размещения объектов медицинского назначения (Ц-5м)

Сведения о характерных точках границ объекта	№ точки	Координаты	
		X	Y
	874	1381081,3360	395203,8460
	875	1381092,7579	395198,6902
	876	1381095,5100	395197,4500
	877	1381105,4738	395192,2598
	878	1381113,2110	395188,2310
	879	1381116,8842	395186,1751
	880	1381123,6700	395182,3800
	881	1381124,8562	395181,6444
	882	1381127,0450	395180,2920
	883	1381159,1060	395154,2750
	884	1381159,1069	395154,2725
	885	1381159,1100	395154,2700
	886	1381161,5677	395147,3643
	887	1381164,4240	395139,3460
	888	1381188,5210	395016,6003
	889	1381195,8800	394979,1200
	890	1381196,9589	394973,2446
	891	1381202,9540	394940,6260
	892	1381202,9495	394940,6227
	893	1381202,9500	394940,6200
	894	1381201,0101	394939,1801
	895	1381234,9170	394886,1090
	896	1381229,4318	394883,0365
	897	1381230,0121	394881,9269
	898	1381232,3950	394877,3790
	899	1381234,9675	394872,9190
	900	1381236,2900	394870,6300
	901	1381217,1200	394859,2000
	902	1381217,1199	394859,2001
	903	1381213,5170	394856,9970
	904	1381216,1270	394852,6610
	905	1381216,8600	394851,4340
	906	1381220,0470	394846,1380
	907	1381223,5000	394840,3970
	908	1381215,5350	394835,6850
	909	1381213,2030	394834,2280
	910	1381214,2218	394832,3008
	911	1381217,2200	394826,6400
	912	1381219,1612	394823,1335
	913	1381220,3720	394820,9530
	914	1381241,7720	394833,3960
	915	1381247,7026	394817,1040
	916	1381256,2100	394793,7500
	917	1381255,7919	394789,3816
	918	1381255,4550	394785,8110

Сведения о границах территориальной общественно-деловой зоны для размещения объектов медицинского назначения (Ц-5м)

Сведения о характерных точках границ объекта	№ точки	Координаты	
		X	Y
	919	1381254,3406	394774,9249
	920	1381254,2300	394773,8400
	921	1381254,2292	394773,8374
	922	1381254,2290	394773,8350
	923	1381253,7175	394772,0790
	924	1381248,0600	394752,6400
	925	1381246,3400	394746,1038
	926	1381246,0602	394745,0379
	927	1381246,5100	394741,0200
	928	1381249,9400	394738,6500
	929	1381254,0700	394731,9500
	930	1381255,0600	394728,0300
	931	1381255,2070	394725,4327
	932	1381255,5140	394720,0780
	933	1381238,9470	394654,2100
	934	1381274,7100	394598,6555
	935	1381295,1500	394566,9100
	936	1381296,1900	394563,0400
	937	1381294,7887	394559,4289
	938	1381293,3350	394555,6680
	939	1381288,2910	394549,2400
	940	1381271,3217	394538,4120
	941	1381140,6400	394455,0200
	942	1381130,6886	394452,2441
	943	1381129,2420	394451,8400
	944	1381121,2057	394451,4343
	945	1381101,1200	394450,4200
	946	1381101,1199	394450,4202
	947	1381101,1150	394450,4200
	948	1381074,9370	394494,3260
	949	1381042,2740	394546,9810
	950	1381037,7400	394552,5650
	951	1380976,5630	394656,7400
	952	1380975,0935	394659,0853
	953	1380973,8000	394661,1400
	954	1380884,0600	394805,1200
	955	1380884,0646	394805,1261
	956	1380884,0640	394805,1270
	957	1380884,4472	394805,6319
	958	1380886,9788	394808,9784
	959	1380886,0970	394812,3030
	960	1380882,8468	394817,1828
	961	1380880,6900	394820,4200
	962	1380880,6903	394820,4205
	963	1380880,6880	394820,4240

Сведения о границах территориальной общественно-деловой зоны для размещения объектов медицинского назначения (Ц-5м)

Сведения о характерных точках границ объекта	№ точки	Координаты	
		X	Y
	964	1380882,2988	394822,7594
	965	1380882,8700	394823,5900
	966	1380882,8400	394825,5400
	967	1380882,3800	394827,8900
	968	1380873,5600	394842,0900
	969	1380859,7300	394864,7000
	970	1380858,2500	394867,3300
	971	1380860,0901	394868,4998
	972	1380862,1460	394869,8103
	973	1380859,8187	394873,9552
	974	1380859,2700	394874,7800
	975	1380855,6797	394872,4087
	976	1380855,4960	394872,2870
	977	1380855,0778	394873,0099
	978	1380849,7500	394872,8700
	979	1380849,0645	394873,9917
	980	1380848,8670	394874,3130
	981	1380847,8417	394876,0686
	982	1380842,1400	394885,8200
	983	1380840,8704	394886,4754
	984	1380839,0560	394887,4020
	985	1380836,1899	394886,6866
	986	1380835,3700	394886,4800
	837	1380760,2900	395004,1400
	987	1381005,6800	394728,1400
	988	1381017,1800	394708,1100
	989	1381071,9400	394724,4300
	990	1381082,7000	394731,4700
	991	1381063,1600	394763,3000
	987	1381005,6800	394728,1400
	992	1381112,1130	392497,6950
	993	1381164,6800	392538,8460
	994	1381178,2180	392520,1900
	995	1381189,2630	392528,0490
	996	1381200,6650	392536,7910
	997	1381231,5920	392559,9750
	998	1381236,4860	392563,7750
	999	1381253,4330	392576,9110
	1000	1381254,4440	392575,5280
	1001	1381317,4800	392625,1610
	1002	1381327,0368	392632,5886
	1003	1381459,7010	392466,2045
	1004	1381448,7160	392458,7570
	1005	1381432,9290	392446,2850
	1006	1381357,3090	392387,5640

Сведения о границах территориальной общественно-деловой зоны для размещения объектов медицинского назначения (Ц-5м)

Сведения о характерных точках границ объекта	№ точки	Координаты	
		X	Y
	1007	1381344,3370	392378,9390
	1008	1381329,6530	392367,5620
	1009	1381313,5310	392355,0860
	1010	1381224,3470	392284,1960
	1011	1381221,2836	392287,9445
	1012	1381182,4120	392335,5080
	1013	1381174,7800	392329,7040
	1014	1381159,2890	392348,1700
	1015	1381159,7340	392348,5750
	1016	1381156,6720	392352,4870
	1017	1381157,4750	392353,1990
	1018	1381152,2660	392359,7040
	1019	1381153,1170	392360,3970
	1020	1381146,2070	392368,9490
	1021	1381157,0300	392377,5780
	1022	1381132,0050	392409,0730
	1023	1381156,0080	392428,7690
	1024	1381114,4090	392477,0330
	1025	1381112,6050	392482,0550
	992	1381112,1130	392497,6950
	1026	1382723,7340	392248,8350
	1027	1382724,7080	392251,6450
	1028	1382734,2090	392280,6370
	1029	1382754,9050	392338,0080
	1030	1382775,5020	392330,6710
	1031	1382776,3300	392329,4850
	1032	1382782,8380	392327,2110
	1033	1382781,5970	392323,7150
	1034	1382777,4910	392325,1200
	1035	1382777,2170	392324,2220
	1036	1382774,6400	392325,0500
	1037	1382771,8770	392316,9070
	1038	1382774,4100	392316,0170
	1039	1382774,1910	392315,3200
	1040	1382778,3630	392313,8410
	1041	1382788,2040	392304,6760
	1042	1382835,0080	392290,1560
	1043	1382882,3293	392273,9679
	1044	1382882,3300	392273,9700
	1045	1382882,5158	392273,9041
	1046	1382897,1604	392268,8943
	1047	1382861,9354	392166,3326
	1048	1382857,4421	392167,8236
	1049	1382857,4100	392167,7300
	1050	1382848,2069	392170,8880

Сведения о границах территориальной общественно-деловой зоны для размещения объектов медицинского назначения (Ц-5м)

Сведения о характерных точках границ объекта	№ точки	Координаты	
		X	Y
	1051	1382847,5560	392171,1040
	1052	1382841,0740	392173,3130
	1053	1382837,2300	392174,6270
	1054	1382762,4310	392200,5230
	1055	1382759,0620	392202,8960
	1056	1382731,3840	392238,8080
	1057	1382729,8910	392240,8190
	1026	1382723,7340	392248,8350
	1058	1382777,4800	400316,6120
	1059	1382830,1280	400317,8900
	1060	1382850,6810	400317,3680
	1061	1383006,1230	400322,1420
	1062	1383006,5250	400321,4230
	1063	1383075,2690	400198,2570
	1064	1383055,1460	400187,1210
	1065	1383057,3730	400183,0950
	1066	1383039,5460	400172,7730
	1067	1383038,4440	400172,9340
	1068	1383032,0710	400169,6850
	1069	1383030,2060	400173,3420
	1070	1382919,9030	400112,3470
	1071	1382904,5250	400103,8460
	1058	1382777,4800	400316,6120
	1072	1382924,4680	392348,4033
	1073	1382999,6757	392568,9787
	1074	1383120,2407	392527,2030
	1075	1383044,9838	392310,5728
	1072	1382924,4680	392348,4033
	1076	1383223,1847	399753,2252
	1077	1383268,3459	399776,5414
	1078	1383297,4564	399720,8469
	1079	1383305,1240	399725,2250
	1080	1383359,7170	399631,4490
	1081	1383359,7170	399631,4560
	1082	1383365,5610	399634,8030
	1083	1383380,7740	399607,2970
	1084	1383372,3310	399602,6210
	1085	1383373,2910	399600,8620
	1086	1383379,9780	399588,4560
	1087	1383365,1260	399580,4660
	1088	1383339,6090	399584,5430
	1089	1383330,7650	399601,5040
	1090	1383330,7650	399601,5120
	1091	1383310,8580	399590,1640
	1092	1383249,9690	399695,7220

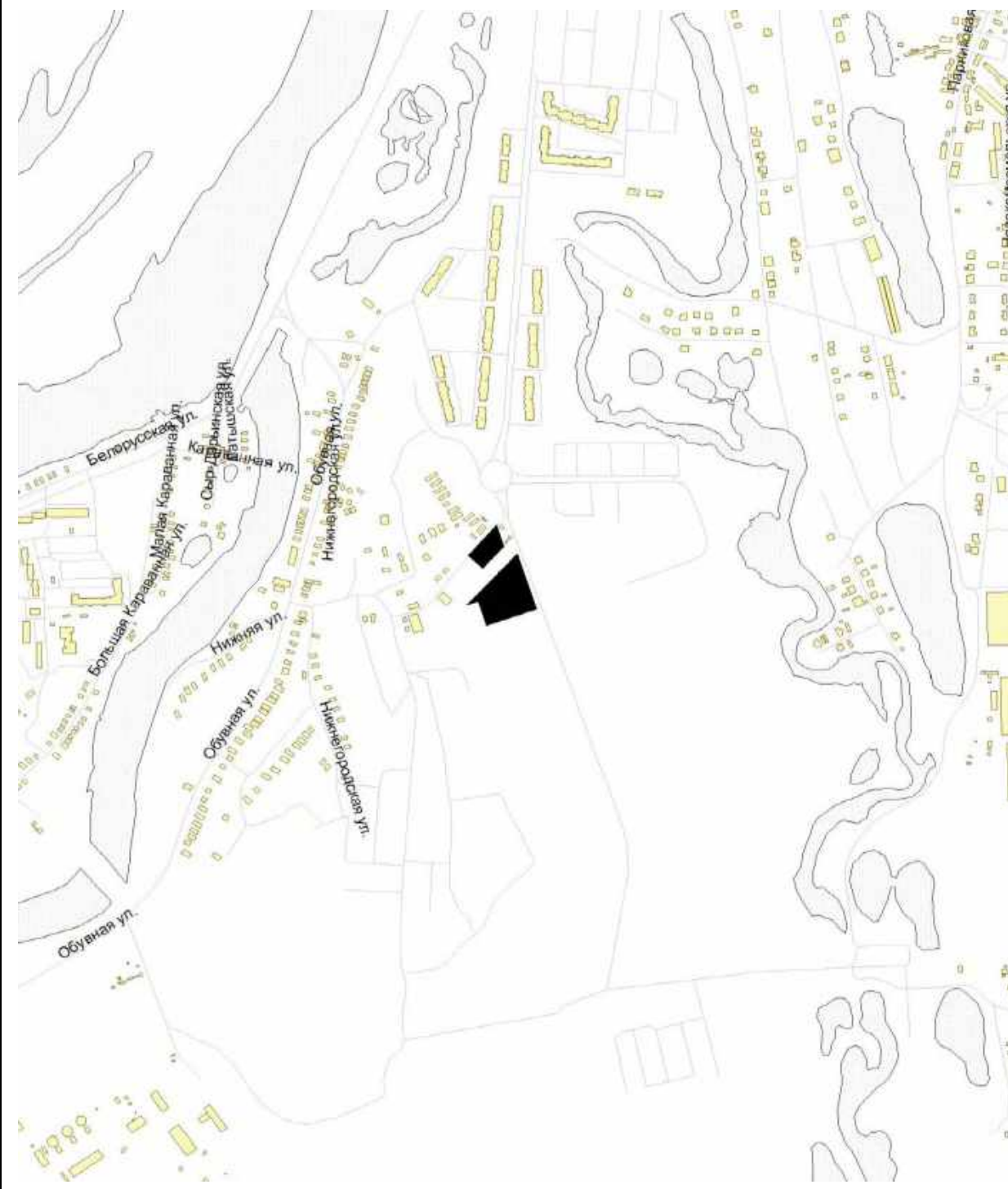
Сведения о границах территориальной общественно-деловой зоны для размещения объектов медицинского назначения (Ц-5м)

Сведения о характерных точках границ объекта	№ точки	Координаты	
		X	Y
	1093	1383252,4760	399697,1859
	1094	1383256,5570	399699,5690
	1095	1383254,2580	399703,4200
	1096	1383248,5310	399713,0670
	1097	1383246,8150	399715,5590
	1098	1383234,9160	399736,2080
	1099	1383233,1900	399735,2110
	1100	1383230,6640	399739,5330
	1101	1383228,6420	399742,9530
	1076	1383223,1847	399753,2252
	1102	1383490,9670	388871,8800
	1103	1383513,4840	388887,8420
	1104	1383516,0760	388884,3450
	1105	1383505,4210	388876,9870
	1106	1383515,2650	388862,8760
	1107	1383526,6720	388870,7230
	1108	1383534,7670	388858,1780
	1109	1383539,2710	388865,0220
	1110	1383546,7150	388863,7150
	1111	1383562,2010	388860,9960
	1112	1383603,5080	388890,6850
	1113	1383608,8920	388883,1370
	1114	1383622,1520	388892,4370
	1115	1383633,0440	388900,0660
	1116	1383668,6270	388925,0100
	1117	1383672,2080	388924,3310
	1118	1383690,5060	388899,5140
	1119	1383695,7238	388892,2351
	1120	1383581,5171	388808,3418
	1121	1383555,9620	388790,2921
	1122	1383551,9520	388795,3070
	1123	1383522,5870	388832,5220
	1102	1383490,9670	388871,8800
	1124	1385861,6023	401454,3012
	1125	1385871,6611	401503,6173
	1126	1385908,2251	401682,8807
	1127	1386003,5962	401681,1085
	1128	1386002,4050	401670,2150
	1129	1385999,2110	401646,1830
	1130	1385996,6850	401629,6380
	1131	1385986,3920	401577,7530
	1132	1385978,0410	401544,0740
	1133	1385977,5480	401542,1950
	1134	1385968,1860	401514,0240
	1135	1385962,3490	401504,5960

Сведения о границах территориальной общественно-деловой зоны для размещения объектов медицинского назначения (Ц-5м)

Сведения о характерных точках границ объекта	№ точки	Координаты	
		X	Y
	1136	1385957,2540	401464,5120
	1137	1385957,0860	401446,2510
	1138	1385958,0240	401432,3990
	1139	1385957,8710	401434,5670
	1140	1385869,7670	401452,5840
	1124	1385861,6023	401454,3012
	1141	1385913,8605	394562,3713
	1142	1385924,0349	394730,3003
	1143	1386172,9510	394715,1867
	1144	1386165,6366	394588,7518
	1145	1386150,1820	394590,0650
	1146	1386109,2040	394593,5470
	1147	1386105,2100	394564,3330
	1148	1386103,3920	394551,0675
	1141	1385913,8605	394562,3713

Графическое описание местоположения границ
территориальной общественно-деловой зоны для размещения объектов медицинского
назначения (Ц-5м)
(наименование объекта, местоположение которого описано)

Сведения об объекте	
Местоположение объекта	Самарская область, городской округ Самара, город Самара
Площадь объекта, кв.м	13510
План границ объекта	
	


Сведения о границах территориальной общественно-деловой зоны для размещения объектов медицинского назначения (Ц-5м)

Сведения о местоположении границ объекта			
Система координат	МСК-63, зона 1, координаты математические		
Сведения о характерных точках границ объекта	№ точки	Координаты	
		X	Y
	1	1369689,5800	382064,5300
	2	1369728,8431	382105,7811
	3	1369778,8500	382158,3200
	4	1369792,5604	382172,7246
	5	1369832,7882	382057,2806
	6	1369731,3432	382022,2400
	7	1369729,2000	382028,3800
	8	1369713,6500	382072,9300
	1	1369689,5800	382064,5300
	9	1369693,4759	382169,3931
	10	1369752,3880	382234,1011
	11	1369752,3863	382234,1717
	12	1369768,1860	382188,8800
	13	1369753,6920	382172,9770
	14	1369732,6030	382149,8610
	15	1369724,7239	382141,5421
	16	1369720,0680	382145,2990
	17	1369697,9750	382165,5380
	9	1369693,4759	382169,3931

Сведения о границах территориальной общественно-деловой зоны для размещения объектов медицинского назначения (Ц-5м)

Сведения о местоположении границ объекта			
Система координат	МСК-63, зона 1, координаты математические		
Сведения о характерных точках границ объекта	№ точки	Координаты	
		X	Y
	1	1381926,9020	391469,8440
	2	1381927,4240	391470,2460
	3	1381936,0340	391476,9440
	4	1381939,1880	391479,4000
	5	1381965,7450	391500,0770
	6	1381965,1470	391500,9100
	7	1381968,9100	391503,9140
	8	1381970,5310	391505,2060
	9	1381973,2320	391503,8150
	10	1381974,8010	391501,8000
	11	1381977,6040	391498,2050
	12	1381977,4250	391497,4240
	13	1381976,8820	391495,0700
	14	1381980,6010	391490,4300
	15	1381983,3900	391492,6750
	16	1381985,5650	391494,4860
	17	1381992,4230	391486,4780
	18	1381989,5910	391484,0540
	19	1381988,9050	391484,9010
	20	1381986,5540	391483,0030
	21	1381989,9380	391478,7800
	22	1382000,4350	391465,7860
	23	1382005,8120	391459,1240
	24	1381994,7890	391449,9740
	25	1381991,3870	391447,1630
	26	1381971,2460	391431,1440
	27	1381961,2920	391423,2270
	28	1381958,6610	391423,1940
	29	1381954,2370	391428,7020
	30	1381935,2240	391452,3240
	31	1381932,0120	391456,3500
	32	1381931,1980	391457,9820
	33	1381930,7930	391459,8430
	34	1381928,7930	391464,9860
	1	1381926,9020	391469,8440

Графическое описание местоположения границ
 территориальной общественно-деловой зоны для размещения объектов медицинского
 назначения (Ц-5м)
 (наименование объекта, местоположение которого описано)

Сведения об объекте	
Местоположение объекта	Самарская область, городской округ Самара, город Самара
Площадь объекта, кв.м	47654
План границ объекта	
	

Сведения о границах территориальной общественно-деловой зоны для размещения объектов медицинского назначения (Ц-5м)

Сведения о местоположении границ объекта			
Система координат	МСК-63, зона 1, координаты математические		
Сведения о характерных точках границ объекта	№ точки	Координаты	
		X	Y
	1	1378773,4300	388226,9760
	2	1378879,5210	388234,4480
	3	1378879,7800	388230,3310
	4	1378938,4650	388234,1050
	5	1378938,4460	388234,7030
	6	1378943,4470	388234,9590
	7	1378943,5020	388234,0030
	8	1378982,0860	388236,0470
	9	1379001,5959	388237,7089
	10	1379009,8468	388091,1257
	11	1379012,2013	388049,2974
	12	1378995,1350	388048,6190
	13	1378970,2560	388047,6370
	14	1378881,1050	388045,2360
	15	1378880,4370	388052,2760
	16	1378784,9310	388048,1920
	17	1378742,8092	388046,3863
	18	1378734,6578	388181,2164
	19	1378776,0860	388184,0557
	20	1378775,8210	388190,1260
	1	1378773,4300	388226,9760

Графическое описание местоположения границ
территориальной общественно-деловой зоны для размещения объектов медицинского
назначения (Ц-5м)

(наименование объекта, местоположение которого описано)

Сведения об объекте	
Местоположение объекта	Самарская область, городской округ Самара, город Самара
Площадь объекта, кв.м	28312
План границ объекта	
	

Сведения о границах территориальной общественно-деловой зоны для размещения объектов медицинского назначения (Ц-5м)

Сведения о местоположении границ объекта			
Система координат	МСК-63, зона 1, координаты математические		
Сведения о характерных точках границ объекта	№ точки	Координаты	
		X	Y
	1	1369907,1767	385996,0218
	2	1369908,1462	385998,5326
	3	1369926,3946	386045,3249
	4	1369937,2711	386041,3074
	5	1369943,8000	386038,7844
	6	1369944,1561	386039,7199
	7	1369959,1548	386034,4140
	8	1369961,1390	386033,7120
	9	1369961,1155	386033,6515
	10	1369960,2337	386031,3781
	11	1369970,5047	386027,4205
	12	1369973,0438	386029,0129
	13	1369974,7359	386030,0741
	14	1369988,2254	386024,2443
	15	1369995,9209	386021,2985
	16	1369995,5598	386020,2748
	17	1369995,4315	386019,9110
	18	1370008,9749	386015,0347
	19	1370007,8199	386012,1342
	20	1370003,2012	385999,9230
	21	1369999,7076	385990,7291
	22	1369999,7973	385989,4102
	23	1369997,3935	385983,6033
	24	1369995,3403	385984,4628
	25	1369992,3985	385983,0707
	26	1369992,0230	385982,8930
	27	1369984,3854	385966,0434
	28	1369984,3637	385965,9955
	29	1369980,0177	385967,6814
	30	1369979,5062	385966,3403
	31	1369959,8359	385973,5710
	32	1369947,0400	385978,5011
	33	1369929,3999	385985,6493
	34	1369929,0810	385984,9045
	35	1369917,0082	385989,6253
	36	1369917,8857	385991,8638
	1	1369907,1767	385996,0218
	37	1370078,3499	385829,2810
	38	1370084,5394	385848,9174
	39	1370114,8247	385893,0448
	40	1370115,0872	385892,8353
	41	1370115,0700	385892,8100
	42	1370143,5400	385870,1200

Сведения о границах территориальной общественно-деловой зоны для размещения объектов медицинского назначения (Ц-5м)

Сведения о характерных точках границ объекта	№ точки	Координаты	
		X	Y
	43	1370143,5425	385870,1232
	44	1370143,5444	385870,1217
	45	1370149,2666	385865,3561
	46	1370153,3560	385848,6940
	47	1370153,5142	385848,1462
	48	1370146,6682	385829,6905
	49	1370144,6837	385821,2493
	50	1370145,6086	385816,2422
	51	1370142,8716	385808,6298
	52	1370137,6728	385797,7602
	53	1370136,9402	385794,5687
	54	1370136,3246	385792,9292
	55	1370134,8387	385793,3071
	56	1370133,9287	385790,2559
	57	1370133,8290	385789,9214
	58	1370129,0354	385791,4402
	59	1370123,8469	385794,1096
	60	1370121,2139	385795,4643
	61	1370121,1106	385795,1556
	62	1370119,7011	385790,9408
	63	1370107,0804	385795,5134
	64	1370108,5403	385799,9605
	65	1370109,0799	385801,6044
	66	1370102,8633	385803,3121
	67	1370103,0512	385804,1250
	68	1370082,6737	385809,8479
	69	1370081,5771	385810,1558
	70	1370081,2599	385810,2609
	71	1370081,3016	385810,3723
	72	1370081,8680	385817,1149
	37	1370078,3499	385829,2810
	73	1370110,8232	385986,5893
	74	1370132,5572	386043,1275
	75	1370180,9014	386024,5434
	76	1370180,8274	386024,3328
	77	1370180,7911	386024,3469
	78	1370173,4900	386011,3400
	79	1370157,0000	385988,0500
	80	1370154,2400	385984,4500
	81	1370145,8100	385972,4500
	82	1370145,1829	385972,8207
	83	1370143,5600	385973,7800
	84	1370138,4066	385976,0457
	73	1370110,8232	385986,5893
	85	1371233,0382	387220,1831

Сведения о границах территориальной общественно-деловой зоны для размещения объектов медицинского назначения (Ц-5м)

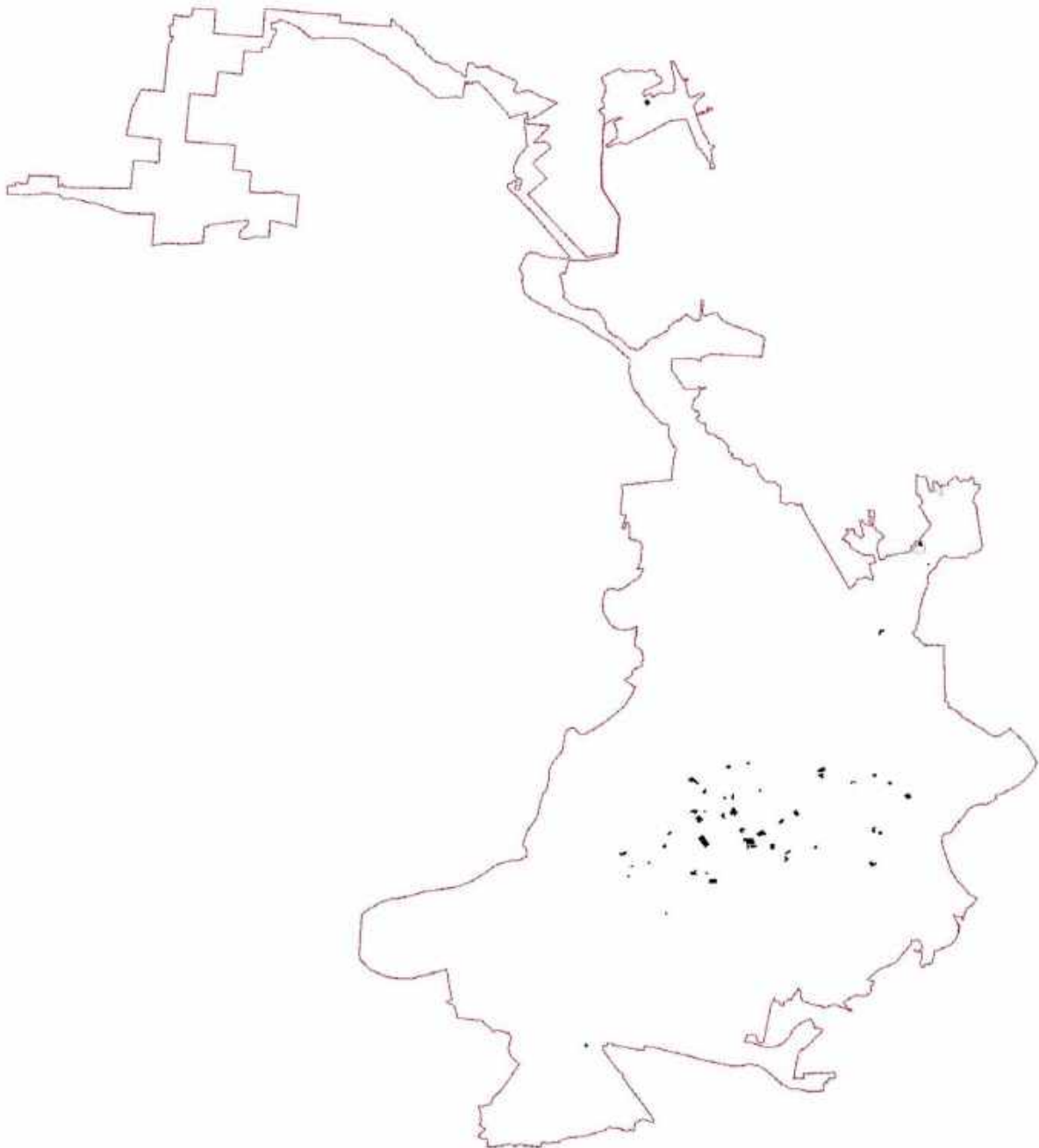
Сведения о характерных точках границ объекта	№ точки	Координаты	
		X	Y
	86	1371254,3817	387274,2736
	87	1371267,3690	387269,7380
	88	1371270,9970	387268,2930
	89	1371287,9700	387267,3330
	90	1371289,5280	387270,8700
	91	1371297,5510	387270,7280
	92	1371305,4060	387277,8670
	93	1371307,6030	387281,5350
	94	1371308,0960	387284,7400
	95	1371309,4760	387290,0650
	96	1371334,6500	387282,7400
	97	1371321,9510	387251,5470
	98	1371322,7620	387250,9630
	99	1371310,4720	387220,5180
	100	1371311,1760	387220,2630
	101	1371309,5890	387215,9480
	102	1371328,2480	387209,0680
	103	1371324,3270	387197,6140
	104	1371304,9460	387203,3560
	105	1371302,6030	387196,9870
	106	1371293,6820	387200,2720
	107	1371245,4730	387215,7000
	108	1371244,3780	387215,9480
	85	1371233,0382	387220,1831
	109	1371774,6515	386500,9959
	110	1371804,1075	386577,2752
	111	1371817,4350	386572,6980
	112	1371825,0530	386573,6510
	113	1371874,3530	386552,4510
	114	1371881,9310	386530,3030
	115	1371880,7300	386527,0910
	116	1371891,5850	386522,7260
	117	1371887,8620	386512,2830
	118	1371892,1030	386510,7650
	119	1371886,8650	386496,9710
	120	1371877,0210	386500,4830
	121	1371874,9810	386494,9780
	122	1371871,0500	386494,6060
	123	1371864,9950	386476,2170
	124	1371864,6190	386475,0710
	125	1371864,0530	386473,3630
	126	1371852,0150	386476,4470
	127	1371849,1790	386468,3190
	128	1371830,7430	386477,6410
	129	1371829,9220	386475,2760

Сведения о границах территориальной общественно-деловой зоны для размещения объектов медицинского назначения (Ц-5м)

Сведения о характерных точках границ объекта	№ точки	Координаты	
		X	Y
	130	1371822,4100	386477,9110
	131	1371822,1510	386478,4690
	132	1371821,1690	386478,7030
	133	1371822,1950	386481,5460
	134	1371787,5270	386496,3650
	109	1371774,6515	386500,9959
	135	1371866,7870	388239,6200
	136	1371868,7870	388243,7990
	137	1371889,1500	388263,1840
	138	1371892,3330	388265,4580
	139	1371916,4560	388277,9520
	140	1371920,6475	388279,7111
	141	1371925,1720	388281,6100
	142	1371935,0600	388286,0220
	143	1371948,5210	388267,3930
	144	1371882,7810	388219,3660
	145	1371875,0070	388229,1960
	135	1371866,7870	388239,6200
	146	1370114,8247	385893,0448

Графическое описание местоположения границ
территориальной общественно-деловой зоны для размещения объектов учебного и
научного назначения (Ц-5н)

(наименование объекта, местоположение которого описано)

Сведения об объекте	
Местоположение объекта	Самарская область, городской округ Самара, город Самара
Площадь объекта, кв.м	1619889
План границ объекта	
	

Сведения о границах территориальной общественно-деловой зоны для размещения объектов учебного и научного назначения (Ц-5н)

Сведения о местоположении границ объекта			
Система координат	МСК-63, зона 1, координаты математические		
Сведения о характерных точках границ объекта	№ точки	Координаты	
		X	Y
	1	1371272,1453	380562,0012
	2	1371323,5373	380610,7787
	3	1371362,9842	380647,8255
	4	1371466,3730	380541,5061
	5	1371466,9010	380540,9631
	6	1371450,7899	380526,4018
	7	1371450,8950	380526,2870
	8	1371443,1400	380518,7768
	9	1371441,0730	380516,7750
	10	1371440,6498	380517,2372
	11	1371440,6460	380517,2338
	12	1371425,3223	380503,3843
	13	1371426,1660	380502,4810
	14	1371409,8686	380487,2007
	15	1371396,2180	380474,4020
	16	1371380,4060	380458,8240
	17	1371378,3137	380460,8981
	18	1371378,3134	380460,8978
	19	1371377,9143	380461,2932
	20	1371377,7000	380461,0600
	21	1371377,7010	380461,0690
	22	1371354,9730	380484,2750
	23	1371353,6480	380483,3920
	24	1371325,4740	380513,4060
	25	1371318,6080	380520,7170
	26	1371310,3080	380529,5640
	27	1371307,3729	380526,7020
	1	1371272,1453	380562,0012
	28	1372773,6885	389149,5680
	29	1372810,8702	389178,9447
	30	1372817,8380	389170,1040
	31	1372836,3023	389147,6301
	32	1372846,6150	389135,0780
	33	1372846,9056	389135,1139
	34	1372852,2338	389135,7712
	35	1372854,5750	389136,0600
	36	1372855,9000	389134,2640
	37	1372864,6570	389141,1230
	38	1372868,5880	389137,4000
	39	1372875,3770	389142,3710
	40	1372882,6740	389147,7091
	41	1372888,7390	389152,1460
	42	1372899,0798	389159,9939

Сведения о границах территориальной общественно-деловой зоны для размещения объектов учебного и научного назначения (Ц-5н)

Сведения о характерных точках границ объекта	№ точки	Координаты	
		X	Y
	43	1372908,0079	389148,7163
	44	1372917,8440	389155,5660
	45	1372999,8820	389220,5980
	46	1373002,5060	389217,7110
	47	1373046,6530	389251,7910
	48	1373130,2716	389143,2319
	49	1372992,7665	389039,6475
	50	1372954,2933	389088,5817
	51	1372954,2552	389088,6352
	52	1372954,2345	389088,6203
	53	1372940,8760	389078,7440
	54	1372882,3700	389033,3420
	55	1372880,6452	389035,4491
	56	1372861,4040	389058,9540
	57	1372860,4818	389058,1728
	58	1372855,7290	389054,1470
	59	1372854,9840	389055,4100
	60	1372852,0860	389052,9680
	61	1372847,8740	389052,7600
	62	1372813,7720	389097,0340
	63	1372811,9540	389097,4500
	64	1372801,8000	389109,3790
	65	1372801,0370	389112,3090
	66	1372782,5240	389137,8740
	28	1372773,6885	389149,5680
	67	1373124,7700	388124,6700
	68	1373132,3600	388130,4600
	69	1373154,5000	388147,5700
	70	1373172,1800	388161,2300
	71	1373173,3100	388162,1100
	72	1373176,8000	388164,8000
	73	1373185,1400	388171,5200
	74	1373188,6400	388174,3800
	75	1373190,5700	388171,9500
	76	1373190,8300	388171,6200
	77	1373191,6100	388170,6300
	78	1373195,5400	388165,6800
	79	1373216,9800	388138,5900
	80	1373244,3600	388161,0200
	81	1373244,0700	388161,3900
	82	1373245,5000	388162,6100
	83	1373246,3000	388161,7000
	84	1373246,1900	388161,5600
	85	1373247,8100	388159,5800
	86	1373251,4800	388162,5100

Сведения о границах территориальной общественно-деловой зоны для размещения объектов учебного и научного назначения (Ц-5н)

Сведения о характерных точках границ объекта	№ точки	Координаты	
		X	Y
	87	1373257,1100	388155,3800
	88	1373255,7800	388154,0600
	89	1373254,4400	388155,6500
	90	1373252,3000	388153,9000
	91	1373254,4100	388151,3200
	92	1373254,7400	388151,5200
	93	1373255,7700	388150,3000
	94	1373254,2900	388149,0600
	95	1373254,0400	388149,3500
	96	1373240,1000	388137,3800
	97	1373231,1000	388129,6500
	98	1373227,1100	388126,2300
	99	1373231,3100	388121,2900
	100	1373231,9900	388121,9400
	101	1373237,4900	388115,0600
	102	1373248,1300	388101,7400
	103	1373244,4100	388098,6900
	104	1373250,6000	388090,3600
	105	1373240,4000	388082,1200
	106	1373238,4100	388084,5800
	107	1373222,3700	388072,1100
	108	1373220,0100	388070,2600
	109	1373218,2200	388068,8600
	110	1373217,5800	388068,2600
	111	1373215,4900	388066,3800
	112	1373212,9900	388064,5000
	113	1373210,3000	388062,4800
	114	1373205,7700	388059,1900
	115	1373201,6200	388064,1800
	116	1373189,3600	388055,0800
	117	1373173,5100	388075,5200
	118	1373166,4800	388070,2300
	119	1373166,0400	388071,0100
	120	1373165,1200	388070,2800
	121	1373162,2800	388073,8300
	122	1373163,2500	388074,6500
	123	1373159,3400	388079,4400
	124	1373158,4600	388078,7100
	125	1373156,1400	388081,5400
	126	1373157,0200	388082,2600
	127	1373148,0300	388093,4900
	128	1373149,2700	388094,5400
	129	1373133,1200	388114,4100
	130	1373128,5700	388119,9900
	67	1373124,7700	388124,6700

Сведения о границах территориальной общественно-деловой зоны для размещения объектов учебного и научного назначения (Ц-5н)

Сведения о характерных точках границ объекта	№ точки	Координаты	
		X	Y
	131	1373249,7456	388577,0594
	132	1373337,2312	388646,4938
	133	1373416,0632	388557,3998
	134	1373407,6630	388550,4580
	135	1373402,2830	388545,8290
	136	1373402,7720	388545,2860
	137	1373399,1330	388542,2630
	138	1373375,7840	388522,8710
	139	1373372,8860	388524,3050
	140	1373356,4030	388545,3370
	141	1373352,1030	388545,7240
	142	1373322,3740	388522,7720
	143	1373316,2090	388530,5470
	144	1373307,9490	388524,0570
	145	1373304,2150	388528,5430
	146	1373297,8703	388523,7776
	147	1373297,8564	388523,7953
	148	1373292,9440	388520,1120
	149	1373292,1410	388521,2250
	150	1373290,9440	388522,8310
	151	1373276,8180	388541,9900
	152	1373276,2214	388542,7988
	153	1373276,0971	388542,7058
	154	1373268,5470	388552,9290
	155	1373266,2150	388556,0790
	131	1373249,7456	388577,0594
	156	1373826,2750	422809,8997
	157	1373826,2756	422809,9047
	158	1373826,4514	422810,0127
	159	1373826,4531	422810,0129
	160	1373871,6040	422838,6090
	161	1373907,1098	422861,0897
	162	1373907,1100	422861,0900
	163	1373907,1112	422861,0906
	164	1373907,1150	422861,0930
	165	1373907,1152	422861,0926
	166	1373962,2627	422888,6329
	167	1373974,2024	422869,3471
	168	1373986,1782	422875,9499
	169	1373987,2366	422873,9415
	170	1374022,3571	422816,0281
	171	1374030,8600	422820,6520
	172	1374042,5425	422794,4913
	173	1374063,5754	422805,9572
	174	1374066,7122	422802,1933

Сведения о границах территориальной общественно-деловой зоны для размещения объектов учебного и научного назначения (Ц-5н)

Сведения о характерных точках границ объекта	№ точки	Координаты	
		X	Y
	175	1374102,5041	422736,1646
	176	1374078,3914	422723,6243
	177	1374074,9228	422721,8204
	178	1374072,3225	422719,7912
	179	1374071,5272	422716,7888
	180	1374083,0294	422694,6661
	181	1374045,4028	422673,1707
	182	1374038,6070	422662,0772
	183	1374034,7198	422659,7630
	184	1373944,8463	422606,1247
	185	1373943,0385	422605,0415
	186	1373943,0357	422605,0463
	187	1373924,8229	422636,9861
	188	1373869,6044	422733,8198
	189	1373864,6858	422742,5035
	156	1373826,2750	422809,8997
	190	1373969,2840	388736,8403
	191	1373974,3660	388741,4000
	192	1373973,9280	388745,2840
	193	1373979,5952	388751,6151
	194	1373981,3380	388753,5620
	195	1373998,6451	388767,3143
	196	1374023,0280	388786,6890
	197	1374027,9712	388787,2144
	198	1374030,7620	388787,5110
	199	1374040,1940	388775,8090
	200	1374044,3370	388779,2180
	201	1374045,7600	388777,4730
	202	1374050,1208	388772,1708
	203	1374063,8350	388755,4960
	204	1374065,1930	388756,1240
	205	1374066,1930	388756,1240
	206	1374092,5200	388725,1500
	207	1374105,8404	388709,5450
	208	1374040,4159	388657,1692
	190	1373969,2840	388736,8403
	209	1374616,1823	389467,5355
	210	1374657,3772	389500,9486
	211	1374741,6739	389569,3216
	212	1374751,9910	389556,1130
	213	1374756,2620	389550,6450
	214	1374773,1830	389528,7890
	215	1374777,6440	389523,0620
	216	1374788,0130	389509,6920
	217	1374807,1830	389485,2370

Сведения о границах территориальной общественно-деловой зоны для размещения объектов учебного и научного назначения (Ц-5н)

Сведения о характерных точках границ объекта	№ точки	Координаты	
		X	Y
	218	1374807,3875	389484,9711
	219	1374809,7200	389481,9380
	220	1374815,4927	389474,8142
	221	1374778,3545	389446,9915
	222	1374686,8821	389378,4635
	223	1374620,7681	389461,7580
	209	1374616,1823	389467,5355
	224	1374725,6860	386451,0030
	225	1374729,0150	386461,6320
	226	1374755,9190	386481,5390
	227	1374755,4810	386482,1190
	228	1374758,8860	386484,9520
	229	1374761,4890	386482,7620
	230	1374764,6789	386478,7904
	231	1374764,6820	386478,7940
	232	1374774,4900	386486,5760
	233	1374778,9250	386485,3830
	234	1374800,8170	386501,6690
	235	1374803,3360	386498,2780
	236	1374809,5700	386503,0010
	237	1374818,2390	386491,7300
	238	1374822,6660	386485,2620
	239	1374827,8270	386478,3860
	240	1374829,2360	386476,6410
	241	1374834,3320	386470,2830
	242	1374842,2670	386459,8470
	243	1374819,6770	386442,7830
	244	1374799,9270	386428,6470
	245	1374782,3190	386415,6790
	246	1374763,9450	386402,1410
	247	1374761,3020	386400,1920
	248	1374736,7380	386435,2280
	249	1374733,1460	386440,3490
	224	1374725,6860	386451,0030
	250	1374814,4700	390041,4000
	251	1374986,0300	390167,1000
	252	1374986,0302	390167,0990
	253	1374986,0330	390167,1010
	254	1374989,5549	390169,6815
	255	1375022,0900	390021,6800
	256	1375022,1344	390021,4850
	257	1375021,6900	390021,4000
	258	1375016,3700	390017,1000
	259	1375003,2700	390014,2800
	260	1374969,2100	390011,8700

Сведения о границах территориальной общественно-деловой зоны для размещения объектов учебного и научного назначения (Ц-5н)

Сведения о характерных точках границ объекта	№ точки	Координаты	
		X	Y
	261	1374978,9600	389998,1500
	262	1374963,0800	389987,6100
	263	1374946,3700	390011,3100
	264	1374871,0200	389956,0200
	265	1374838,1300	390001,1800
	266	1374841,3700	390003,3400
	267	1374814,4703	390041,3996
	250	1374814,4700	390041,4000
	268	1375733,9500	392451,0300
	269	1375734,2022	392451,7428
	270	1375734,8670	392453,6290
	271	1375743,3275	392465,9347
	272	1375760,7000	392491,2100
	273	1375766,9100	392491,2600
	274	1375787,7729	392475,7770
	275	1375789,7850	392474,2840
	276	1375791,4664	392475,0380
	277	1375791,6660	392475,1282
	278	1375801,5708	392486,7641
	279	1375843,0800	392535,5400
	280	1375844,7318	392534,4135
	281	1375847,8608	392532,2812
	282	1375858,9798	392547,7450
	283	1375869,5120	392562,3990
	284	1375875,2640	392569,7381
	285	1375894,3989	392557,5264
	286	1375994,5450	392469,2989
	287	1376200,4803	392287,1025
	288	1376198,0480	392283,9000
	289	1376192,4930	392274,5560
	290	1376166,4320	392236,2310
	291	1376162,9970	392233,3410
	292	1376153,9860	392228,4060
	293	1376152,5290	392228,0440
	294	1376150,7220	392226,6250
	295	1376143,9150	392222,8910
	296	1376141,5130	392219,5980
	297	1376129,9650	392228,2560
	298	1376124,1980	392232,5230
	299	1376114,0510	392239,5710
	300	1376104,4440	392244,2250
	301	1376099,5600	392247,4880
	302	1376099,1840	392247,7840
	303	1376098,3270	392246,6740
	304	1376097,7680	392247,1050

Сведения о границах территориальной общественно-деловой зоны для размещения объектов учебного и научного назначения (Ц-5н)

Сведения о характерных точках границ объекта	№ точки	Координаты	
		X	Y
	305	1376091,4350	392251,5690
	306	1376078,3030	392259,9230
	307	1376069,1740	392266,3910
	308	1376063,5790	392270,6650
	309	1376063,4330	392270,4390
	310	1376057,0120	392274,9650
	311	1376057,0630	392277,4430
	312	1376069,0540	392293,8580
	313	1376059,3150	392299,4060
	314	1376049,1100	392305,8920
	315	1376034,4700	392313,1700
	316	1376020,8440	392295,0220
	317	1376018,5340	392291,2730
	318	1376008,7920	392297,2050
	319	1376005,5510	392299,9570
	320	1375995,1450	392306,6730
	321	1375987,0750	392296,7520
	322	1375967,3210	392312,2170
	323	1375955,4110	392321,5460
	324	1375956,1990	392322,8680
	325	1375955,7830	392323,1340
	326	1375956,2140	392323,8570
	327	1375960,0610	392329,0030
	328	1375962,1380	392327,5910
	329	1375983,1730	392352,9880
	330	1375976,0810	392360,7150
	331	1375958,9950	392379,4760
	332	1375957,2690	392380,4500
	333	1375941,5810	392399,6240
	334	1375939,0330	392395,5140
	335	1375922,3160	392370,1750
	336	1375921,5970	392370,6280
	337	1375916,3630	392359,5540
	338	1375916,3605	392359,5512
	339	1375916,3600	392359,5500
	340	1375910,3000	392352,7400
	341	1375904,4484	392348,2788
	342	1375901,2050	392345,8040
	343	1375900,8960	392346,0263
	344	1375900,7608	392346,1194
	345	1375899,3625	392344,4610
	346	1375887,9300	392330,8900
	347	1375874,3800	392312,5900
	348	1375869,0100	392316,2700
	349	1375867,0417	392317,6089

Сведения о границах территориальной общественно-деловой зоны для размещения объектов учебного и научного назначения (Ц-5н)

Сведения о характерных точках границ объекта	№ точки	Координаты	
		X	Y
	350	1375864,8430	392314,6480
	351	1375860,3836	392314,8516
	352	1375858,2100	392314,9500
	353	1375858,2084	392314,9510
	354	1375858,2080	392314,9510
	355	1375839,7350	392326,2770
	356	1375840,1415	392326,8940
	357	1375840,7600	392327,8400
	358	1375839,1000	392328,6700
	359	1375839,3340	392329,1060
	360	1375839,5377	392329,4913
	361	1375837,0580	392330,9107
	362	1375833,7395	392332,8092
	363	1375829,0500	392325,3400
	364	1375829,0490	392325,3406
	365	1375829,0480	392325,3390
	366	1375819,1600	392331,3900
	367	1375821,0600	392334,4200
	368	1375818,5900	392335,6300
	369	1375814,2681	392338,3321
	370	1375813,0430	392339,0960
	371	1375806,8592	392340,6582
	372	1375801,1400	392342,1000
	373	1375798,8192	392343,5862
	374	1375795,9420	392345,4250
	375	1375795,9437	392345,4276
	376	1375795,9400	392345,4300
	377	1375799,1349	392350,3870
	378	1375801,7570	392354,4620
	379	1375807,1104	392350,9404
	380	1375816,0400	392359,3300
	381	1375816,8253	392360,3004
	382	1375822,6970	392367,5620
	383	1375821,5215	392368,4775
	384	1375791,1400	392392,1300
	385	1375786,3400	392395,5900
	386	1375785,3700	392396,5700
	387	1375781,5600	392399,4500
	388	1375775,6500	392391,7400
	389	1375775,6453	392391,7434
	390	1375775,6450	392391,7430
	391	1375760,3220	392402,6970
	392	1375758,8518	392400,7222
	393	1375757,9000	392399,4400
	394	1375757,8993	392399,4427

Сведения о границах территориальной общественно-деловой зоны для размещения объектов учебного и научного назначения (Ц-5н)

Сведения о характерных точках границ объекта	№ точки	Координаты	
		X	Y
	395	1375757,8980	392399,4410
	396	1375753,0880	392416,9280
	397	1375753,8639	392417,9280
	398	1375758,2693	392423,6090
	399	1375740,1070	392434,5480
	400	1375734,7900	392437,7500
	401	1375738,6089	392443,1330
	402	1375740,4260	392445,6980
	403	1375734,8223	392450,3125
	268	1375733,9500	392451,0300
	404	1375779,9850	390983,5150
	405	1375801,9210	391011,5030
	406	1375849,3310	391071,9180
	407	1375849,4034	391072,1461
	408	1375850,9810	391073,0970
	409	1375853,2470	391073,5640
	410	1375854,5070	391070,0130
	411	1375856,6310	391068,6070
	412	1375858,3140	391066,9320
	413	1375866,5660	391070,1370
	414	1375867,6650	391067,9360
	415	1375870,8810	391062,9280
	416	1375872,7350	391062,5880
	417	1375876,1770	391064,7270
	418	1375878,6510	391066,3110
	419	1375879,8490	391067,0520
	420	1375884,9400	391070,3700
	421	1375883,7500	391071,7500
	422	1375880,6410	391079,2901
	423	1375905,5340	391087,8280
	424	1375930,4960	391103,3660
	425	1376006,1570	391105,5670
	426	1376026,3450	391106,7680
	427	1376040,3100	391122,6780
	428	1376070,3570	391106,5230
	429	1376080,1310	391101,6690
	430	1376096,8010	391097,2090
	431	1376126,4100	391090,3500
	432	1376149,5245	391069,4070
	433	1376149,5245	391069,4069
	434	1376165,5444	391054,8974
	435	1376026,4918	390891,6926
	436	1375890,1200	390999,2130
	437	1375859,4890	390960,8520
	438	1375858,7150	390961,0420

Сведения о границах территориальной общественно-деловой зоны для размещения объектов учебного и научного назначения (Ц-5н)

Сведения о характерных точках границ объекта	№ точки	Координаты	
		X	Y
	439	1375856,2400	390957,3990
	440	1375851,1050	390960,8810
	441	1375854,1450	390965,3520
	442	1375840,7020	390977,2220
	443	1375832,5990	390965,8160
	444	1375829,3730	390968,1340
	445	1375823,0470	390965,8230
	446	1375819,1130	390961,4800
	447	1375799,2570	390976,4230
	448	1375794,3770	390970,3090
	404	1375779,9850	390983,5150
	449	1375825,6058	388305,4550
	450	1375835,9790	388305,9590
	451	1376016,0190	388314,2150
	452	1376010,1860	388389,3500
	453	1376071,7800	388393,6500
	454	1376078,1530	388304,6050
	455	1376061,6730	388303,4590
	456	1376062,9507	388277,2056
	457	1376063,2540	388270,9740
	458	1376094,2930	388272,0980
	459	1376094,2939	388272,0830
	460	1376098,9073	388272,2521
	461	1376103,7620	388272,4300
	462	1376107,7800	388210,2120
	463	1376107,7800	388210,1750
	464	1376109,3310	388186,1730
	465	1376110,0525	388181,5404
	466	1375841,9952	388163,9759
	467	1375834,0919	388232,1001
	449	1375825,6058	388305,4550
	468	1375978,9862	390655,4164
	469	1376153,8029	390855,0970
	470	1376163,5529	390865,8928
	471	1376270,5016	390765,4570
	472	1376374,6303	390676,6713
	473	1376371,2520	390670,7500
	474	1376373,4340	390635,9840
	475	1376373,8800	390628,6180
	476	1376374,2480	390622,8550
	477	1376374,8360	390613,3540
	478	1376375,1170	390605,5650
	479	1376374,9860	390603,2510
	480	1376359,6230	390602,3090
	481	1376357,0280	390601,7940

Сведения о границах территориальной общественно-деловой зоны для размещения объектов учебного и научного назначения (Ц-5н)

Сведения о характерных точках границ объекта	№ точки	Координаты	
		X	Y
	482	1376356,3951	390601,7758
	483	1376355,3930	390601,7470
	484	1376352,7430	390601,5820
	485	1376351,1440	390601,5900
	486	1376349,9940	390601,5280
	487	1376348,5230	390601,4770
	488	1376348,1110	390601,4620
	489	1376344,8110	390601,3340
	490	1376344,7611	390601,2683
	491	1376343,6580	390599,8160
	492	1376336,0216	390600,9672
	493	1376334,1460	390601,2500
	494	1376330,0580	390601,4070
	495	1376321,0100	390601,3420
	496	1376313,1000	390601,3270
	497	1376291,9010	390600,9040
	498	1376291,7727	390599,4429
	499	1376291,7660	390599,3670
	500	1376289,5030	390572,6930
	501	1376290,7000	390536,7880
	502	1376285,4110	390536,5140
	503	1376282,4030	390536,3500
	504	1376281,1920	390536,2800
	505	1376216,0430	390532,8270
	506	1376200,7530	390532,0210
	507	1376137,2500	390528,6520
	508	1376133,4290	390586,4060
	509	1376132,7060	390596,6330
	510	1376122,9750	390595,7640
	511	1376119,5880	390595,4690
	512	1376119,5730	390598,6370
	513	1376119,2590	390601,4470
	514	1376116,3830	390601,4220
	515	1376115,1930	390601,3270
	516	1376110,3860	390606,3640
	517	1376100,0310	390617,2410
	518	1376099,2390	390621,1790
	519	1376102,6080	390625,6140
	520	1376104,1230	390627,6070
	521	1376103,3020	390641,8570
	522	1376088,7340	390640,9480
	523	1376088,7490	390640,7000
	524	1376084,6650	390640,4260
	525	1376070,2730	390639,4770
	526	1376053,8950	390638,3890

Сведения о границах территориальной общественно-деловой зоны для размещения объектов учебного и научного назначения (Ц-5н)

Сведения о характерных точках границ объекта	№ точки	Координаты	
		X	Y
	527	1376013,9240	390635,9840
	528	1376008,8580	390635,7900
	529	1376008,8030	390636,6040
	530	1376008,2450	390636,5750
	531	1376005,6280	390636,4220
	532	1376005,4780	390637,6920
	533	1376001,4300	390637,4360
	534	1376000,7040	390643,4550
	535	1375996,9410	390643,5680
	536	1375996,2070	390638,8270
	537	1375989,6440	390645,9120
	538	1375980,4680	390654,0950
	468	1375978,9862	390655,4164
	539	1376146,4066	389799,8827
	540	1376208,9781	389847,6342
	541	1376206,3120	389851,1100
	542	1376206,3112	389851,1110
	543	1376341,5413	389959,9489
	544	1376346,9424	389952,9216
	545	1376589,2619	389642,5222
	546	1376678,1413	389561,0575
	547	1376664,4750	389548,2580
	548	1376468,4823	389405,5018
	549	1376454,8564	389395,0446
	539	1376146,4066	389799,8827
	550	1376335,3655	391872,9426
	551	1376455,7639	392059,4297
	552	1376538,2269	391985,0817
	553	1376536,0570	391982,3410
	554	1376531,1040	391976,0850
	555	1376523,9640	391967,0950
	556	1376497,8590	391934,2490
	557	1376512,8570	391923,1310
	558	1376506,0680	391910,9980
	559	1376504,1120	391907,2860
	560	1376500,2280	391899,5300
	561	1376509,4370	391895,6530
	562	1376494,9140	391875,7680
	563	1376493,7640	391874,3190
	564	1376489,2160	391868,0050
	565	1376478,9740	391854,0140
	566	1376467,7910	391837,2500
	567	1376449,7670	391809,0240
	568	1376449,6625	391809,0852
	569	1376449,5220	391808,8670

Сведения о границах территориальной общественно-деловой зоны для размещения объектов учебного и научного назначения (Ц-5н)

Сведения о характерных точках границ объекта	№ точки	Координаты	
		X	Y
	570	1376446,9838	391804,9268
	571	1376404,0539	391831,0866
	572	1376339,0110	391870,7212
	550	1376335,3655	391872,9426
	573	1376380,8892	391016,0259
	574	1376395,7690	391032,8010
	575	1376440,9270	391083,7110
	576	1376445,1214	391088,4397
	577	1376504,0678	391039,1020
	578	1376437,0109	390960,3748
	579	1376431,7161	390964,2482
	580	1376431,7154	390964,2485
	581	1376435,8500	390968,9194
	582	1376434,9179	390969,7157
	583	1376434,3192	390970,2258
	584	1376432,1544	390967,7731
	585	1376429,8047	390969,8694
	586	1376429,4387	390969,4629
	587	1376417,8124	390979,1823
	588	1376424,5584	390987,0444
	589	1376423,3924	390987,8382
	590	1376409,6446	390993,6822
	591	1376407,4247	390994,9193
	592	1376390,5815	391009,7999
	593	1376383,5359	391012,6954
	594	1376383,8876	391013,3218
	573	1376380,8892	391016,0259
	595	1376469,5130	388281,6530
	596	1376473,1340	388284,4420
	597	1376486,1030	388285,2520
	598	1376488,7780	388282,8650
	599	1376587,0540	388289,0190
	600	1376589,6350	388291,7380
	601	1376602,5850	388292,5560
	602	1376618,6120	388293,5449
	603	1376621,5122	388215,0538
	604	1376474,2925	388205,4072
	595	1376469,5130	388281,6530
	605	1376628,6664	387965,4693
	606	1376651,5940	387966,9940
	607	1376680,1800	387968,8160
	608	1376958,2668	387985,2078
	609	1376970,1486	387811,9221
	610	1376661,8688	387793,9541
	611	1376642,0550	387792,7992

Сведения о границах территориальной общественно-деловой зоны для размещения объектов учебного и научного назначения (Ц-5н)

Сведения о характерных точках границ объекта	№ точки	Координаты	
		X	Y
	605	1376628,6664	387965,4693
	612	1377113,7527	390834,1015
	613	1377233,8412	390971,7842
	614	1377341,0649	390881,6563
	615	1377337,1550	390873,9970
	616	1377337,1539	390873,9949
	617	1377337,1600	390873,9900
	618	1377332,4500	390864,7800
	619	1377321,0300	390855,6100
	620	1377304,4500	390861,5500
	621	1377301,4754	390857,7683
	622	1377300,4760	390856,4950
	623	1377299,5887	390855,3668
	624	1377298,4300	390853,8900
	625	1377291,9503	390845,6452
	626	1377289,7380	390842,8290
	627	1377289,4315	390842,4357
	628	1377289,4965	390842,2487
	629	1377289,6991	390841,6719
	630	1377289,7630	390841,4900
	631	1377279,6419	390829,6701
	632	1377274,9260	390824,1627
	633	1377257,9919	390804,3823
	634	1377258,2545	390804,1473
	635	1377269,8010	390793,8130
	636	1377278,6901	390788,0778
	637	1377281,6792	390786,1505
	638	1377283,5910	390785,4800
	639	1377282,9957	390783,8360
	640	1377282,3510	390782,0527
	641	1377282,9984	390781,8252
	642	1377292,1279	390778,6180
	643	1377306,3100	390773,6400
	644	1377319,0661	390767,9397
	645	1377324,1940	390765,6500
	646	1377317,3265	390756,5650
	647	1377315,5726	390754,2435
	648	1377359,0840	390717,0140
	649	1377358,3475	390715,3143
	650	1377354,9790	390706,4562
	651	1377339,9600	390712,5400
	652	1377339,3549	390712,0768
	653	1377337,2276	390710,4574
	654	1377335,8231	390711,3456
	655	1377333,7616	390708,1342

Сведения о границах территориальной общественно-деловой зоны для размещения объектов учебного и научного назначения (Ц-5н)

Сведения о характерных точках границ объекта	№ точки	Координаты	
		X	Y
	656	1377333,7624	390708,1337
	657	1377333,7600	390708,1300
	658	1377333,9800	390707,9900
	659	1377333,0421	390707,2714
	660	1377332,7368	390707,0387
	661	1377321,5532	390692,9658
	662	1377305,0000	390672,1400
	663	1377305,0020	390672,1383
	664	1377305,0011	390672,1373
	665	1377333,5777	390647,9979
	666	1377333,5780	390647,9960
	667	1377331,3895	390643,8945
	668	1377306,1083	390665,9894
	669	1377305,6400	390665,4400
	670	1377302,9800	390667,7300
	671	1377303,4694	390668,2957
	672	1377221,4758	390739,9552
	673	1377221,4400	390739,9500
	674	1377219,8500	390740,2900
	675	1377219,0700	390740,4300
	676	1377218,8100	390740,8400
	677	1377215,1300	390741,9100
	678	1377130,2600	390814,9100
	679	1377117,8500	390825,3100
	680	1377118,2500	390829,6000
	681	1377118,2999	390830,1274
	612	1377113,7527	390834,1015
	682	1377236,6490	391660,8960
	683	1377240,6670	391663,9260
	684	1377241,6050	391664,6450
	685	1377249,4270	391670,5650
	686	1377259,5380	391678,7700
	687	1377266,5270	391684,4280
	688	1377291,0300	391704,4560
	689	1377291,1580	391704,5690
	690	1377291,3965	391704,7440
	691	1377291,4060	391704,7510
	692	1377292,1500	391705,2950
	693	1377293,0480	391705,9450
	694	1377293,6510	391706,3830
	695	1377296,4868	391708,6145
	696	1377388,0149	391594,0201
	697	1377384,0830	391590,8820
	698	1377383,4300	391590,3530
	699	1377382,7470	391589,8020

Сведения о границах территориальной общественно-деловой зоны для размещения объектов учебного и научного назначения (Ц-5н)

Сведения о характерных точках границ объекта	№ точки	Координаты	
		X	Y
	700	1377381,9880	391589,1810
	701	1377381,5430	391588,8200
	702	1377372,1070	391581,1510
	703	1377369,0010	391578,6360
	704	1377361,2270	391572,3290
	705	1377362,5410	391570,1390
	706	1377362,0840	391569,7810
	707	1377348,1160	391558,7620
	708	1377347,1670	391558,0210
	709	1377346,0680	391557,1520
	710	1377341,3630	391553,4400
	711	1377340,5020	391552,7690
	712	1377339,2790	391551,8020
	713	1377329,9860	391544,4690
	714	1377328,7530	391545,9940
	715	1377324,6720	391551,0310
	716	1377324,1240	391551,7100
	717	1377322,4530	391553,7840
	718	1377320,3250	391556,3970
	719	1377319,5730	391557,3240
	720	1377319,4399	391557,4908
	721	1377319,0840	391557,9370
	722	1377315,3020	391562,6060
	723	1377312,0940	391566,5660
	724	1377310,3600	391568,6860
	725	1377307,1010	391572,7200
	726	1377305,3740	391574,8370
	727	1377303,3190	391577,3880
	728	1377300,7570	391580,5420
	729	1377300,0050	391581,4760
	730	1377299,0820	391582,6260
	731	1377298,3660	391583,5310
	732	1377297,7020	391584,3560
	733	1377252,9490	391640,4710
	734	1377249,4530	391644,8580
	735	1377247,6170	391647,1400
	682	1377236,6490	391660,8960
	736	1377343,7029	392980,9765
	737	1377414,1456	393112,4908
	738	1377434,0355	393132,1082
	739	1377446,2009	393122,5634
	740	1377515,5258	393094,4471
	741	1377585,0012	393066,2697
	742	1377580,3388	393056,4102
	743	1377580,3369	393056,4062

Сведения о границах территориальной общественно-деловой зоны для размещения объектов учебного и научного назначения (Ц-5н)

Сведения о характерных точках границ объекта	№ точки	Координаты	
		X	Y
	744	1377508,5380	392904,5734
	745	1377445,6800	392937,2070
	746	1377371,8990	392973,8560
	747	1377368,4940	392967,4250
	748	1377363,8095	392969,9857
	749	1377360,7410	392971,6630
	736	1377343,7029	392980,9765
	750	1377533,2148	390963,0053
	751	1377539,3662	390978,6113
	752	1377545,4248	390995,1964
	753	1377593,1606	391120,9967
	754	1377618,6140	391188,0750
	755	1377633,2500	391169,3800
	756	1377649,1065	391168,4598
	757	1377659,5960	391167,8510
	758	1377683,1490	391186,5210
	759	1377693,2804	391194,1116
	760	1377826,1438	391025,4860
	761	1377825,9700	391025,3500
	762	1377832,7100	391016,7900
	763	1377832,8865	391016,9283
	764	1377885,5878	390950,0417
	765	1377695,4077	390799,5982
	766	1377692,1830	390803,6570
	767	1377695,9830	390806,6580
	768	1377696,7820	390805,6360
	769	1377713,0390	390818,4510
	770	1377713,6600	390817,6700
	771	1377717,2000	390820,4580
	772	1377716,5760	390821,2430
	773	1377725,6830	390828,4300
	774	1377726,3070	390827,6420
	775	1377729,7530	390830,3720
	776	1377729,1430	390831,1570
	777	1377734,5600	390835,4230
	778	1377735,1800	390834,6460
	779	1377738,8700	390837,5550
	780	1377738,2460	390838,3400
	781	1377747,3490	390845,5340
	782	1377747,9730	390844,7380
	783	1377751,5100	390847,5340
	784	1377750,8900	390848,3120
	785	1377769,1800	390862,7470
	786	1377768,4320	390863,6930
	787	1377771,7390	390866,2990

Сведения о границах территориальной общественно-деловой зоны для размещения объектов учебного и научного назначения (Ц-5н)

Сведения о характерных точках границ объекта	№ точки	Координаты	
		X	Y
	788	1377768,0160	390871,0070
	789	1377769,0380	390871,8070
	790	1377757,7190	390886,1620
	791	1377744,2830	390875,5700
	792	1377747,9730	390870,9090
	793	1377747,5830	390870,5910
	794	1377748,5030	390869,4120
	795	1377748,9000	390869,7300
	796	1377749,5250	390868,9380
	797	1377742,8490	390863,6780
	798	1377744,8270	390861,1630
	799	1377743,2580	390859,9220
	800	1377742,3300	390861,1010
	801	1377724,7050	390847,1950
	802	1377725,6320	390846,0160
	803	1377721,2880	390842,5770
	804	1377720,3430	390843,7560
	805	1377703,0710	390830,1200
	806	1377704,0020	390828,9480
	807	1377702,1110	390827,4630
	808	1377700,0820	390830,0400
	809	1377695,9610	390826,7910
	810	1377695,0340	390827,9660
	811	1377693,4610	390826,7290
	812	1377694,3910	390825,5570
	813	1377693,4100	390824,7800
	814	1377688,1390	390831,4520
	815	1377685,5910	390829,4340
	816	1377684,1090	390831,3210
	817	1377685,2850	390832,2520
	818	1377671,5970	390849,5960
	819	1377670,4220	390848,6770
	820	1377667,9510	390851,7940
	821	1377659,4240	390845,0700
	822	1377637,0970	390873,2810
	823	1377626,4900	390864,8900
	824	1377614,8768	390855,6105
	750	1377533,2148	390963,0053
	825	1377575,7340	391581,8410
	826	1377579,0220	391584,0970
	827	1377579,2212	391584,2823
	828	1377579,9090	391584,9220
	829	1377581,9820	391586,8270
	830	1377583,1760	391590,5650
	831	1377584,0150	391593,1630

Сведения о границах территориальной общественно-деловой зоны для размещения объектов учебного и научного назначения (Ц-5н)

Сведения о характерных точках границ объекта	№ точки	Координаты	
		X	Y
	832	1377606,3310	391650,6400
	833	1377601,6769	391652,4378
	834	1377588,8700	391657,3850
	835	1377583,8990	391659,3120
	836	1377595,2895	391688,6581
	837	1377597,7491	391694,9948
	838	1377633,0200	391785,8650
	839	1377634,4330	391785,1830
	840	1377655,9750	391789,4060
	841	1377664,1690	391789,9280
	842	1377666,6040	391794,3620
	843	1377667,9950	391794,8840
	844	1377677,8500	391791,3330
	845	1377688,7160	391760,1870
	846	1377692,8840	391755,4500
	847	1377709,1810	391749,5950
	848	1377710,2620	391752,6030
	849	1377724,2810	391747,5550
	850	1377712,6410	391715,1900
	851	1377713,8680	391714,7450
	852	1377711,0900	391707,0320
	853	1377709,8670	391707,4780
	854	1377693,3994	391661,6762
	855	1377713,6297	391654,6292
	856	1377672,0518	391544,3137
	857	1377650,3290	391552,8380
	858	1377637,6230	391557,8240
	859	1377592,1880	391575,6140
	860	1377587,4240	391577,3080
	861	1377581,1760	391579,7310
	825	1377575,7340	391581,8410
	862	1377638,0610	390927,7940
	863	1377654,7600	390905,9300
	864	1377652,2590	390904,0030
	865	1377660,7970	390892,9290
	866	1377663,2900	390894,8560
	867	1377679,2620	390874,1170
	868	1377679,8970	390873,2960
	869	1377696,2820	390885,9250
	870	1377694,4750	390888,2830
	871	1377654,4380	390940,2190
	872	1377648,9340	390935,9660
	873	1377648,4450	390936,6010
	874	1377647,5030	390935,8750
	875	1377647,9960	390935,2440

Сведения о границах территориальной общественно-деловой зоны для размещения объектов учебного и научного назначения (Ц-5н)

Сведения о характерных точках границ объекта	№ точки	Координаты	
		X	Y
	862	1377638,0610	390927,7940
	876	1377685,9780	390865,0290
	877	1377691,3660	390858,4590
	878	1377701,7500	390867,0250
	879	1377696,4320	390873,5990
	876	1377685,9780	390865,0290
	880	1377724,4640	390912,7670
	881	1377736,0310	390898,3310
	882	1377747,7320	390907,7230
	883	1377736,1620	390922,1510
	880	1377724,4640	390912,7670
	884	1377786,9920	390915,1320
	885	1377805,7310	390891,2280
	886	1377834,0480	390913,4240
	887	1377830,3430	390918,1540
	888	1377858,6600	390940,3500
	889	1377853,1010	390947,4350
	890	1377869,6100	390960,3850
	891	1377843,3810	390993,8480
	892	1377826,5180	390981,0070
	893	1377829,0030	390977,8720
	894	1377810,9610	390963,5860
	895	1377816,5500	390956,5300
	896	1377828,3140	390965,8520
	897	1377837,0660	390954,7710
	884	1377786,9920	390915,1320
	898	1377920,9760	390169,4880
	899	1377955,1150	390198,3520
	900	1377956,6480	390199,6440
	901	1377957,2971	390200,1943
	902	1377958,1730	390200,9370
	903	1377964,6480	390206,4230
	904	1377957,5420	390214,8140
	905	1377949,3196	390224,5233
	906	1377991,5246	390256,3733
	907	1377984,7600	390265,0100
	908	1377995,4200	390273,3600
	909	1378002,3249	390264,5238
	910	1378063,8619	390310,9626
	911	1378157,6337	390192,9751
	912	1378136,0780	390176,4160
	913	1378110,3490	390156,6510
	914	1378101,1910	390168,3460
	915	1378094,3150	390163,4070
	916	1378095,3550	390162,0020

Сведения о границах территориальной общественно-деловой зоны для размещения объектов учебного и научного назначения (Ц-5н)

Сведения о характерных точках границ объекта	№ точки	Координаты	
		X	Y
	917	1378092,7270	390159,9470
	918	1378091,5190	390159,0090
	919	1378089,9460	390157,7940
	920	1378080,4560	390150,4060
	921	1378078,8640	390149,1650
	922	1378078,2690	390148,6900
	923	1378077,4300	390148,0410
	924	1378076,6300	390148,8620
	925	1378074,3310	390146,8400
	926	1378072,8490	390145,5330
	927	1378068,7100	390141,8760
	928	1378068,0780	390141,3320
	929	1378068,1920	390141,2120
	930	1378072,0820	390137,1380
	931	1378072,3670	390136,8430
	932	1378065,5010	390128,8970
	933	1378065,8218	390128,5071
	934	1378066,0120	390128,2760
	935	1378067,2240	390126,7900
	936	1378068,4870	390125,2320
	937	1378073,7940	390118,6910
	938	1378075,0460	390117,1440
	939	1378076,3020	390115,5850
	940	1378108,8200	390075,5230
	941	1378109,9690	390072,0110
	942	1378109,0640	390068,2960
	943	1378107,3120	390065,7550
	944	1378102,8450	390059,9990
	945	1378100,9540	390056,2830
	946	1378073,8270	390033,7010
	947	1378072,5900	390032,2230
	948	1378071,0060	390031,5730
	949	1378069,1110	390030,7950
	950	1378066,3040	390031,0510
	951	1378065,4720	390031,1280
	952	1378037,4290	390065,0540
	953	1378036,1550	390066,6020
	954	1378034,8850	390068,1350
	955	1378019,6430	390086,5860
	956	1378018,3760	390088,1260
	957	1378017,0990	390089,6660
	958	1378016,3140	390090,6190
	959	1378015,0220	390092,1880
	960	1378014,6860	390092,5970
	961	1378019,5410	390096,3130

Сведения о границах территориальной общественно-деловой зоны для размещения объектов учебного и научного назначения (Ц-5н)

Сведения о характерных точках границ объекта	№ точки	Координаты	
		X	Y
	962	1378019,2050	390096,7910
	963	1378016,1570	390101,0870
	964	1378012,7770	390105,8540
	965	1378007,1640	390101,8830
	966	1378006,7290	390101,5800
	967	1378007,3420	390100,7040
	968	1378006,2550	390099,8280
	969	1378004,6960	390098,5870
	970	1378002,7870	390097,0540
	971	1378001,0970	390095,7110
	972	1377999,4180	390094,3640
	973	1377998,7650	390093,8350
	974	1377997,2030	390092,5900
	975	1377995,6400	390091,3340
	976	1377990,5300	390087,2500
	977	1377926,2140	390163,3090
	978	1377924,8670	390164,8860
	979	1377923,6000	390166,3970
	898	1377920,9760	390169,4880
	980	1378111,5093	389814,0715
	981	1378212,0786	389819,3466
	982	1378212,7143	389819,3799
	983	1378445,3599	389812,2589
	984	1378516,4561	389810,4725
	985	1378525,2385	389810,1921
	986	1378525,5733	389793,8488
	987	1378525,5880	389793,1290
	988	1378525,6720	389789,1250
	989	1378525,9197	389781,4252
	990	1378526,0400	389777,6860
	991	1378526,1362	389773,3627
	992	1378526,2520	389768,1630
	993	1378525,3030	389768,1380
	994	1378525,3830	389764,9880
	995	1378526,3606	389765,0088
	996	1378526,4160	389765,0100
	997	1378527,5735	389719,8502
	998	1378527,6170	389718,1510
	999	1378552,4388	389718,6940
	1000	1378566,6540	389719,0050
	1001	1378566,6548	389718,9890
	1002	1378573,0956	389587,5324
	1003	1378573,0960	389587,5250
	1004	1378573,3604	389582,1295
	1005	1378225,8564	389559,7459

Сведения о границах территориальной общественно-деловой зоны для размещения объектов учебного и научного назначения (Ц-5н)

Сведения о характерных точках границ объекта	№ точки	Координаты	
		X	Y
	1006	1378220,6347	389658,1323
	1007	1378198,3910	389657,4730
	1008	1378125,0706	389655,2074
	1009	1378121,4010	389655,0940
	1010	1378112,3530	389798,5530
	1011	1378112,3153	389799,1470
	1012	1378112,0900	389802,7000
	980	1378111,5093	389814,0715
	1013	1378194,1750	393196,5460
	1014	1378212,7350	393221,4060
	1015	1378213,6110	393221,8920
	1016	1378214,3700	393222,0890
	1017	1378215,1700	393222,0670
	1018	1378215,9730	393221,8700
	1019	1378216,5750	393221,5820
	1020	1378222,8240	393217,0630
	1021	1378225,5980	393220,2820
	1022	1378229,2080	393217,5780
	1023	1378230,7000	393219,5890
	1024	1378250,3300	393204,9230
	1025	1378250,9250	393205,7330
	1026	1378266,1640	393194,3640
	1027	1378298,4590	393237,6340
	1028	1378302,6490	393243,2410
	1029	1378311,5870	393255,5141
	1030	1378376,9346	393207,9205
	1031	1378321,2583	393134,0441
	1032	1378310,5520	393142,5990
	1033	1378287,0090	393161,4110
	1034	1378270,7410	393139,6320
	1035	1378203,1170	393189,9000
	1013	1378194,1750	393196,5460
	1036	1378227,9875	389515,5246
	1037	1378663,1733	389540,8279
	1038	1378668,5148	389440,9828
	1039	1378662,2726	389440,7427
	1040	1378660,9730	389440,6670
	1041	1378609,1290	389437,0570
	1042	1378609,1950	389435,3270
	1043	1378593,9480	389434,7360
	1044	1378578,7070	389433,9804
	1045	1378579,5621	389407,8995
	1046	1378399,0555	389397,8136
	1047	1378397,3700	389422,1290
	1048	1378390,1540	389421,6140

Сведения о границах территориальной общественно-деловой зоны для размещения объектов учебного и научного назначения (Ц-5н)

Сведения о характерных точках границ объекта	№ точки	Координаты	
		X	Y
	1049	1378386,7710	389469,5790
	1050	1378348,3290	389466,9950
	1051	1378349,9130	389439,3390
	1052	1378323,9940	389438,4080
	1053	1378324,4599	389432,6793
	1054	1378320,8778	389432,4185
	1055	1378326,8649	389345,7669
	1056	1378327,2250	389340,5550
	1057	1378235,8480	389334,9720
	1036	1378227,9875	389515,5246
	1058	1378647,3495	390025,0636
	1059	1378667,3694	390040,8176
	1060	1378780,1710	390129,5830
	1061	1378843,0790	390176,6860
	1062	1378904,9627	390224,3619
	1063	1379047,0376	390046,5119
	1064	1379082,6749	390001,9010
	1065	1379023,8989	389954,5132
	1066	1378989,9413	389926,4565
	1067	1378930,8870	389995,0840
	1068	1378873,4075	389949,4903
	1069	1378790,4210	389883,6640
	1070	1378771,5290	389868,6785
	1071	1378726,8715	389924,9178
	1058	1378647,3495	390025,0636
	1072	1378734,3914	391944,7748
	1073	1378776,5952	391977,2426
	1074	1378777,5052	391977,9233
	1075	1378780,7482	391980,5132
	1076	1378781,8518	391981,6289
	1077	1378818,9614	392009,0808
	1078	1378867,7234	391947,6334
	1079	1378784,8758	391880,7757
	1080	1378752,4357	391922,1287
	1072	1378734,3914	391944,7748
	1081	1379248,5745	389586,5329
	1082	1379403,8584	389596,6857
	1083	1379421,7592	389332,2499
	1084	1379273,8691	389323,9623
	1085	1379263,8538	389323,4010
	1086	1379260,0868	389406,6251
	1087	1379257,0480	389406,3750
	1088	1379254,7190	389445,9560
	1089	1379258,3650	389446,2040
	1090	1379248,8240	389580,8780

Сведения о границах территориальной общественно-деловой зоны для размещения объектов учебного и научного назначения (Ц-5н)

Сведения о характерных точках границ объекта	№ точки	Координаты	
		X	Y
	1081	1379248,5745	389586,5329
	1091	1379596,3694	390538,2012
	1092	1379784,8675	390686,5849
	1093	1379792,6230	390676,6890
	1094	1379838,7150	390617,8760
	1095	1379838,1982	390617,4593
	1096	1379837,6200	390616,9930
	1097	1379855,8065	390594,2703
	1098	1379856,8160	390593,0090
	1099	1379855,6950	390591,7530
	1100	1379850,8440	390587,9460
	1101	1379846,1430	390584,2380
	1102	1379785,7100	390536,5910
	1103	1379682,4150	390455,1700
	1104	1379670,4530	390445,7411
	1091	1379596,3694	390538,2012
	1105	1379828,7880	389000,1444
	1106	1379899,2642	389056,5057
	1107	1380030,0682	388887,8199
	1108	1380019,6710	388880,6510
	1109	1379945,4920	388828,0110
	1110	1379942,4960	388824,2950
	1111	1379925,3010	388823,7880
	1112	1379924,5600	388819,8750
	1113	1379919,1720	388812,2980
	1114	1379938,0500	388790,3280
	1115	1379941,5720	388782,0790
	1116	1379939,0100	388776,3380
	1117	1379904,5210	388748,2660
	1118	1379900,4920	388743,5060
	1119	1379882,2930	388729,7890
	1120	1379858,8380	388760,1870
	1121	1379844,2560	388748,6050
	1122	1379834,0400	388761,4640
	1123	1379837,2440	388782,5720
	1124	1379853,3700	388794,6130
	1125	1379868,4340	388803,8370
	1126	1379882,4240	388828,3500
	1127	1379880,1280	388828,1720
	1128	1379880,8510	388839,8330
	1129	1379879,8000	388839,8660
	1130	1379885,0010	388859,8460
	1131	1379891,1000	388904,0040
	1132	1379890,8990	388907,1900
	1133	1379877,9050	388930,0070

Сведения о границах территориальной общественно-деловой зоны для размещения объектов учебного и научного назначения (Ц-5н)

Сведения о характерных точках границ объекта	№ точки	Координаты	
		X	Y
	1134	1379880,7393	388932,2163
	1135	1379838,9670	388987,0630
	1105	1379828,7880	389000,1444
	1136	1379883,4900	389114,2220
	1137	1379885,5282	389123,6572
	1138	1379894,5460	389165,4020
	1139	1380075,6730	389307,5260
	1140	1380079,5280	389310,4185
	1141	1380134,1627	389241,0597
	1142	1379917,3453	389070,7116
	1143	1379907,3680	389083,6240
	1136	1379883,4900	389114,2220
	1144	1380230,0092	391038,7835
	1145	1380336,4255	391121,6212
	1146	1380505,4753	390907,8941
	1147	1380436,5493	390853,7681
	1148	1380371,8877	390805,7169
	1149	1380273,3061	390930,8833
	1144	1380230,0092	391038,7835
	1150	1380263,1300	391044,6900
	1151	1380295,0100	390963,1100
	1152	1380295,1200	390963,2100
	1153	1380295,6495	390963,6157
	1154	1380295,8900	390963,8000
	1155	1380295,8041	390963,9145
	1156	1380295,7700	390963,9600
	1157	1380298,4600	390966,0500
	1158	1380299,1513	390966,5853
	1159	1380300,7200	390967,8000
	1160	1380303,4700	390969,9500
	1161	1380306,5900	390972,4200
	1162	1380307,2296	390972,9264
	1163	1380308,9900	390974,3200
	1164	1380311,5400	390976,3300
	1165	1380313,6366	390977,9821
	1166	1380314,0400	390978,3000
	1167	1380316,2332	390980,0301
	1168	1380316,5500	390980,2800
	1169	1380316,5796	390980,3033
	1170	1380318,7500	390982,0100
	1171	1380321,2700	390984,0000
	1172	1380323,9500	390986,1100
	1173	1380325,1026	390987,0241
	1174	1380326,8500	390988,4100
	1175	1380350,0043	391006,6742

Сведения о границах территориальной общественно-деловой зоны для размещения объектов учебного и научного назначения (Ц-5н)

Сведения о характерных точках границ объекта	№ точки	Координаты	
		X	Y
	1176	1380350,4300	391007,0100
	1177	1380351,2985	391007,6556
	1178	1380355,6900	391010,9200
	1179	1380355,5239	391011,1580
	1180	1380355,3910	391011,3485
	1181	1380355,3900	391011,3500
	1182	1380358,7476	391014,0580
	1183	1380358,7500	391014,0600
	1184	1380350,0600	391024,6900
	1185	1380350,0586	391024,6888
	1186	1380346,9200	391022,1300
	1187	1380346,9181	391022,1323
	1188	1380346,2810	391022,9039
	1189	1380346,0200	391023,2200
	1190	1380341,7100	391019,9100
	1191	1380341,0610	391020,7331
	1192	1380340,0700	391021,9900
	1193	1380339,6957	391022,4368
	1194	1380338,8305	391023,4694
	1195	1380338,8300	391023,4700
	1196	1380337,5767	391022,4059
	1197	1380331,0800	391016,8900
	1198	1380323,0416	391026,5781
	1199	1380323,0400	391026,5800
	1200	1380322,7076	391026,3141
	1201	1380322,2400	391025,9400
	1202	1380321,1600	391027,3100
	1203	1380321,9200	391027,9300
	1204	1380317,6596	391033,0709
	1205	1380316,2100	391034,8200
	1206	1380314,8500	391033,6500
	1207	1380293,8200	391058,5600
	1208	1380291,8894	391057,1216
	1209	1380288,8000	391054,8200
	1210	1380286,1400	391052,9200
	1211	1380282,3900	391057,6100
	1212	1380281,2719	391059,0076
	1213	1380281,2700	391059,0100
	1214	1380278,0841	391056,4934
	1215	1380274,1300	391053,3700
	1216	1380269,4600	391049,7400
	1217	1380263,4700	391044,9500
	1150	1380263,1300	391044,6900
	1218	1381121,9240	389425,3990
	1219	1381140,6520	389439,8900

Сведения о границах территориальной общественно-деловой зоны для размещения объектов учебного и научного назначения (Ц-5н)

Сведения о характерных точках границ объекта	№ точки	Координаты	
		X	Y
	1220	1381149,2810	389446,7480
	1221	1381151,6130	389448,6130
	1222	1381163,8880	389457,7160
	1223	1381167,0520	389460,1440
	1224	1381171,2500	389463,2930
	1225	1381178,7360	389468,9360
	1226	1381178,7950	389468,8740
	1227	1381187,3360	389475,4840
	1228	1381191,4930	389478,0830
	1229	1381190,8800	389478,8680
	1230	1381216,8440	389499,2780
	1231	1381217,7510	389499,9910
	1232	1381218,3610	389499,2130
	1233	1381226,1130	389505,3270
	1234	1381239,9470	389487,6650
	1235	1381234,7930	389481,9050
	1236	1381243,7720	389469,4880
	1237	1381246,6950	389465,2280
	1238	1381247,8010	389463,6330
	1239	1381263,4230	389444,2920
	1240	1381281,7346	389421,1387
	1241	1381181,2364	389340,1987
	1242	1381171,9980	389352,7460
	1243	1381162,2340	389365,0170
	1244	1381128,8810	389407,6090
	1245	1381129,2380	389410,5910
	1246	1381131,1297	389412,0152
	1247	1381131,9290	389412,6170
	1218	1381121,9240	389425,3990
	1248	1381235,7780	392801,6780
	1249	1381238,0230	392803,4490
	1250	1381244,2610	392808,3210
	1251	1381246,0020	392809,6860
	1252	1381246,3820	392809,1680
	1253	1381246,5298	392808,9652
	1254	1381251,8736	392813,1661
	1255	1381256,6717	392816,9176
	1256	1381256,4920	392817,1650
	1257	1381256,1450	392817,6290
	1258	1381280,2020	392836,2040
	1259	1381284,7800	392839,7410
	1260	1381285,7400	392840,4820
	1261	1381288,2800	392842,4380
	1262	1381331,8540	392876,4010
	1263	1381332,1570	392876,6350

Сведения о границах территориальной общественно-деловой зоны для размещения объектов учебного и научного назначения (Ц-5н)

Сведения о характерных точках границ объекта	№ точки	Координаты	
		X	Y
	1264	1381336,8830	392880,3360
	1265	1381344,0340	392885,9200
	1266	1381348,8260	392889,6690
	1267	1381351,8450	392892,0230
	1268	1381360,0610	392898,4470
	1269	1381374,9380	392910,0430
	1270	1381375,2557	392909,6356
	1271	1381443,7405	392963,1822
	1272	1381442,5440	392964,7900
	1273	1381482,8940	392996,1180
	1274	1381483,8430	392996,8510
	1275	1381533,4430	393035,3550
	1276	1381534,3880	393036,0890
	1277	1381535,3670	393036,8440
	1278	1381578,1260	392982,3100
	1279	1381575,2061	392979,9278
	1280	1381577,6010	392976,8240
	1281	1381583,7180	392968,9210
	1282	1381600,2750	392947,5510
	1283	1381609,8810	392935,1520
	1284	1381610,9580	392933,0890
	1285	1381632,6610	392892,0010
	1286	1381633,2520	392890,8620
	1287	1381634,5300	392888,4430
	1288	1381635,0990	392887,3770
	1289	1381635,4860	392886,6320
	1290	1381636,6540	392884,4170
	1291	1381637,2200	392883,3580
	1292	1381639,4940	392879,0360
	1293	1381640,0710	392877,9740
	1294	1381640,6140	392876,9300
	1295	1381641,1110	392875,9850
	1296	1381641,7530	392874,7620
	1297	1381647,5640	392863,7470
	1298	1381626,4850	392859,3810
	1299	1381614,6010	392855,9430
	1300	1381615,0060	392854,3730
	1301	1381615,1300	392853,8510
	1302	1381615,4400	392852,6870
	1303	1381616,0020	392850,4970
	1304	1381616,5240	392848,4710
	1305	1381617,2800	392845,5620
	1306	1381547,9230	392830,7870
	1307	1381549,7080	392823,1510
	1308	1381555,3580	392798,9660

Сведения о границах территориальной общественно-деловой зоны для размещения объектов учебного и научного назначения (Ц-5н)

Сведения о характерных точках границ объекта	№ точки	Координаты	
		X	Y
	1309	1381550,6490	392797,6090
	1310	1381526,7270	392792,8130
	1311	1381505,9620	392788,9440
	1312	1381495,1580	392786,9400
	1313	1381491,2270	392786,2020
	1314	1381487,4570	392797,1160
	1315	1381486,0110	392801,2810
	1316	1381484,7380	392803,4886
	1317	1381288,1824	392770,5042
	1318	1381274,7445	392770,5901
	1319	1381258,4514	392800,9210
	1320	1381257,4410	392800,3130
	1321	1381254,0030	392798,2360
	1322	1381253,6380	392798,0100
	1323	1381250,1370	392795,9000
	1324	1381248,2140	392794,7290
	1325	1381242,2390	392791,0820
	1326	1381235,9640	392801,3860
	1248	1381235,7780	392801,6780
	1327	1381306,6182	392659,6703
	1328	1381346,4541	392690,7627
	1329	1381367,6240	392688,2040
	1330	1381368,1605	392688,3106
	1331	1381368,1750	392688,3090
	1332	1381369,6472	392688,6061
	1333	1381371,3470	392688,9440
	1334	1381371,3460	392688,9490
	1335	1381528,3660	392720,6410
	1336	1381532,3150	392715,3230
	1337	1381533,5640	392716,2460
	1338	1381567,0600	392674,3700
	1339	1381511,8530	392628,7410
	1340	1381532,5160	392602,7100
	1341	1381532,5300	392602,7204
	1342	1381574,4000	392552,0480
	1343	1381470,6490	392473,6270
	1344	1381459,7010	392466,2045
	1345	1381327,0368	392632,5886
	1327	1381306,6182	392659,6703
	1346	1382705,9398	392325,8437
	1347	1382710,9396	392325,9183
	1348	1382721,0271	392316,1274
	1349	1382721,4201	392316,4621
	1350	1382733,8643	392331,2613
	1351	1382712,5666	392350,9474

Сведения о границах территориальной общественно-деловой зоны для размещения объектов учебного и научного назначения (Ц-5н)

Сведения о характерных точках границ объекта	№ точки	Координаты	
		X	Y
	1352	1382737,4946	392380,0178
	1353	1382774,6685	392380,9869
	1354	1382844,1544	392376,6264
	1355	1382924,4680	392348,4033
	1356	1382897,1604	392268,8943
	1357	1382835,0080	392290,1560
	1358	1382788,2040	392304,6760
	1359	1382778,3630	392313,8410
	1360	1382774,1910	392315,3200
	1361	1382774,4100	392316,0170
	1362	1382771,8770	392316,9070
	1363	1382774,6400	392325,0500
	1364	1382777,2170	392324,2220
	1365	1382777,4910	392325,1200
	1366	1382781,5970	392323,7150
	1367	1382782,8380	392327,2110
	1368	1382776,3300	392329,4850
	1369	1382775,5020	392330,6710
	1370	1382754,9050	392338,0080
	1371	1382734,2090	392280,6370
	1372	1382724,7080	392251,6450
	1373	1382723,7340	392248,8350
	1374	1382722,8360	392254,5840
	1375	1382707,0570	392274,4290
	1376	1382706,4180	392303,6870
	1377	1382706,2698	392303,7237
	1346	1382705,9398	392325,8437
	1378	1383463,9739	388725,3205
	1379	1383484,2064	388739,6108
	1380	1383555,9620	388790,2921
	1381	1383581,5171	388808,3418
	1382	1383592,0870	388792,7480
	1383	1383599,4890	388782,4950
	1384	1383595,8870	388779,8890
	1385	1383597,1295	388778,1526
	1386	1383597,3360	388777,8640
	1387	1383598,4046	388776,3754
	1388	1383630,4120	388731,7900
	1389	1383668,5140	388678,7040
	1390	1383716,8840	388714,0210
	1391	1383717,6830	388714,6020
	1392	1383768,5460	388749,4370
	1393	1383769,3350	388750,0400
	1394	1383770,0610	388750,5250
	1395	1383803,3450	388703,5500

Сведения о границах территориальной общественно-деловой зоны для размещения объектов учебного и научного назначения (Ц-5н)

Сведения о характерных точках границ объекта	№ точки	Координаты	
		X	Y
	1396	1383802,6260	388703,0610
	1397	1383804,8640	388699,7130
	1398	1383812,1762	388688,9161
	1399	1383597,4207	388537,2519
	1378	1383463,9739	388725,3205
	1400	1383606,9020	390263,7060
	1401	1383607,9776	390264,4630
	1402	1383711,4029	390337,2547
	1403	1383718,4280	390342,1990
	1404	1383771,9410	390268,1550
	1405	1383740,6490	390246,4740
	1406	1383753,1030	390229,0230
	1407	1383757,3080	390223,1760
	1408	1383729,9990	390203,5130
	1409	1383729,2584	390202,9831
	1410	1383723,3480	390198,7540
	1411	1383743,1474	390171,1022
	1412	1383782,0290	390116,8000
	1413	1383770,5140	390109,1030
	1414	1383766,5390	390107,1390
	1415	1383762,9760	390104,6860
	1416	1383762,4910	390103,7770
	1417	1383755,1650	390098,6200
	1418	1383721,5230	390074,1650
	1419	1383668,5950	390083,4720
	1420	1383668,5470	390088,6770
	1421	1383655,3270	390106,4820
	1422	1383641,8690	390096,7840
	1423	1383631,5093	390111,5452
	1424	1383622,3590	390124,5830
	1425	1383620,6150	390127,0680
	1426	1383609,5340	390159,2130
	1427	1383617,9344	390165,2175
	1428	1383619,6810	390166,4660
	1429	1383611,0740	390250,2440
	1430	1383608,4127	390258,8314
	1400	1383606,9020	390263,7060
	1431	1383618,2501	392599,2981
	1432	1383650,2804	392685,9155
	1433	1383688,1224	392671,7726
	1434	1383700,0676	392709,1105
	1435	1383754,4432	392690,1960
	1436	1383751,5040	392680,9220
	1437	1383789,8171	392667,1131
	1438	1383753,3116	392553,3228

Сведения о границах территориальной общественно-деловой зоны для размещения объектов учебного и научного назначения (Ц-5н)

Сведения о характерных точках границ объекта	№ точки	Координаты	
		X	Y
	1431	1383618,2501	392599,2981
	1439	1383868,2397	390074,3887
	1440	1383879,6010	390080,3590
	1441	1383899,8370	390094,0240
	1442	1383910,7650	390102,9710
	1443	1383913,8530	390105,5070
	1444	1383935,3150	390125,7250
	1445	1383960,7440	390155,2710
	1446	1383971,7956	390171,7085
	1447	1383984,7500	390152,9060
	1448	1384051,2750	390061,3820
	1449	1384046,9546	390058,3058
	1450	1384026,7360	390043,9100
	1451	1384051,8064	390009,6282
	1452	1384063,4920	389993,6490
	1453	1384015,6043	389984,7051
	1454	1383969,1561	389976,0301
	1455	1383968,4380	389975,8960
	1456	1383930,1430	389997,8720
	1457	1383910,2540	390007,5630
	1458	1383900,5590	390013,9250
	1459	1383892,5910	390024,4260
	1460	1383874,8340	390048,6440
	1461	1383870,2970	390065,8390
	1439	1383868,2397	390074,3887
	1462	1383882,3025	398937,0260
	1463	1383922,2344	399168,8097
	1464	1384048,0974	399169,4231
	1465	1384141,6929	399198,0055
	1466	1384142,4860	399125,5106
	1467	1384143,5789	399045,9059
	1468	1384127,3488	399048,9916
	1469	1384127,7460	399051,8690
	1470	1384122,8300	399052,8950
	1471	1384117,8000	399053,5370
	1472	1384117,7930	399053,9310
	1473	1384114,5080	399054,1500
	1474	1384114,3956	399051,4544
	1475	1384094,5090	399055,2353
	1476	1384094,8450	399058,1540
	1477	1384089,4100	399058,8040
	1478	1384084,0740	399059,4460
	1479	1384083,8012	399057,2711
	1480	1384083,3955	399057,3482
	1481	1384082,7670	399052,3360

Сведения о границах территориальной общественно-деловой зоны для размещения объектов учебного и научного назначения (Ц-5н)

Сведения о характерных точках границ объекта	№ точки	Координаты	
		X	Y
	1482	1384080,8330	399052,6540
	1483	1384048,7600	399057,9500
	1484	1384049,4256	399063,8067
	1485	1384033,1570	399066,8998
	1486	1384032,2150	399060,6620
	1487	1384033,7520	399054,8510
	1488	1384029,6600	399031,5750
	1489	1384036,1790	399030,4730
	1490	1384034,5800	399021,5230
	1491	1384001,8540	399027,6330
	1492	1384000,8320	399022,3300
	1493	1383999,3870	399022,5920
	1494	1383998,5470	399017,1610
	1495	1383999,7700	399016,8980
	1496	1383997,3320	399002,1230
	1497	1383998,5580	399001,8130
	1498	1383996,4450	398989,1510
	1499	1383994,8320	398989,3990
	1500	1383993,9740	398983,9830
	1501	1383995,3680	398983,7270
	1502	1383993,3640	398971,6600
	1503	1383994,7220	398971,3970
	1504	1383992,6010	398958,6220
	1505	1383991,4150	398958,7830
	1506	1383990,1670	398950,7060
	1507	1383987,3310	398951,2350
	1508	1383982,1150	398923,3490
	1509	1383980,1785	398910,3734
	1510	1383887,6695	398927,5862
	1462	1383882,3025	398937,0260
	1511	1384296,2531	392219,0616
	1512	1384316,3744	392349,4292
	1513	1384460,9987	392340,8226
	1514	1384460,2100	392325,0070
	1515	1384459,0640	392309,0050
	1516	1384455,9430	392260,9350
	1517	1384451,0820	392260,4670
	1518	1384450,8133	392260,4405
	1519	1384450,4866	392257,3692
	1520	1384446,9830	392257,5360
	1521	1384444,8615	392206,9469
	1522	1384348,3027	392214,5529
	1523	1384348,2460	392213,8200
	1524	1384343,2500	392214,3930
	1525	1384341,4870	392213,0320

Сведения о границах территориальной общественно-деловой зоны для размещения объектов учебного и научного назначения (Ц-5н)

Сведения о характерных точках границ объекта	№ точки	Координаты	
		X	Y
	1526	1384321,4370	392216,4340
	1527	1384321,4745	392216,6662
	1528	1384310,2672	392217,5490
	1511	1384296,2531	392219,0616
	1529	1385002,6671	391742,6931
	1530	1385162,8793	391857,0916
	1531	1385298,1329	391666,0450
	1532	1385141,9754	391551,4966
	1529	1385002,6671	391742,6931
	1533	1385546,1400	402930,3300
	1534	1385598,6300	403008,0600
	1535	1385633,1200	403059,1400
	1536	1385700,4400	403158,8200
	1537	1385744,6500	403156,3600
	1538	1385756,5500	403099,5900
	1539	1385758,1800	403099,9100
	1540	1385767,7100	403040,1800
	1541	1385765,5000	403039,6600
	1542	1385765,8000	403038,2600
	1543	1385781,5500	402964,9100
	1544	1385786,0800	402943,8100
	1545	1385795,9400	402882,7700
	1546	1385792,2600	402867,1000
	1547	1385792,2263	402867,1054
	1548	1385571,0357	402923,9302
	1549	1385551,3535	402928,1634
	1533	1385546,1400	402930,3300
	1550	1386002,6839	402058,4019
	1551	1386010,3053	402105,1174
	1552	1386079,8387	402094,0362
	1553	1386069,3479	402029,7320
	1550	1386002,6839	402058,4019
	1554	1380371,8877	390805,7169
	1555	1380436,5493	390853,7681
	1556	1377575,7340	391581,8410

Графическое описание местоположения границ
территориальной общественно-деловой зоны для размещения объектов учебного и
научного назначения (Ц-5н)

(наименование объекта, местоположение которого описано)

Сведения об объекте	
Местоположение объекта	Самарская область, городской округ Самара, город Самара
Площадь объекта, кв.м	126059
План границ объекта	

Сведения о границах территориальной общественно-деловой зоны для размещения объектов учебного и научного назначения (Ц-5н)

Сведения о местоположении границ объекта			
Система координат	МСК-63, зона 1, координаты математические		
Сведения о характерных точках границ объекта	№ точки	Координаты	
		X	Y
	1	1369836,1789	386275,2334
	2	1369840,0739	386285,8848
	3	1369889,2869	386412,5622
	4	1369973,8115	386381,1847
	5	1369965,5930	386361,1330
	6	1369962,1440	386352,5590
	7	1369963,3300	386352,0770
	8	1369945,7920	386306,8760
	9	1369943,5690	386307,3760
	10	1369941,3651	386301,5815
	11	1369939,7018	386297,2148
	12	1369931,5240	386300,4410
	13	1369931,5232	386300,4388
	14	1369931,5200	386300,4400
	15	1369929,7620	386295,7952
	16	1369924,5820	386297,8130
	17	1369921,0300	386299,2400
	18	1369919,0990	386293,9440
	19	1369919,1011	386293,9431
	20	1369919,1000	386293,9400
	21	1369934,7800	386287,7300
	22	1369927,0915	386267,4003
	23	1369921,0050	386251,3230
	24	1369921,0104	386251,3210
	25	1369921,0100	386251,3200
	26	1369942,3500	386243,2800
	27	1369945,6569	386242,0357
	28	1369946,2330	386241,8180
	29	1369948,6600	386240,9060
	30	1369950,1181	386240,3576
	31	1369928,3367	386178,4658
	32	1369871,6440	386199,7124
	33	1369874,2260	386206,5700
	34	1369879,4530	386220,3010
	35	1369875,1970	386222,0020
	36	1369885,5630	386250,9980
	37	1369888,0641	386257,8163
	38	1369886,1220	386258,4690
	39	1369847,8220	386271,3650
	1	1369836,1789	386275,2334
	40	1370051,4444	385730,6769
	41	1370062,3560	385759,8024
	42	1370063,5292	385762,9339

Сведения о границах территориальной общественно-деловой зоны для размещения объектов учебного и научного назначения (Ц-5н)

Сведения о характерных точках границ объекта	№ точки	Координаты	
		X	Y
	43	1370081,2599	385810,2609
	44	1370081,5771	385810,1558
	45	1370082,6737	385809,8479
	46	1370103,0512	385804,1250
	47	1370102,8633	385803,3121
	48	1370109,0799	385801,6044
	49	1370108,5403	385799,9605
	50	1370107,0804	385795,5134
	51	1370119,7011	385790,9408
	52	1370121,1106	385795,1556
	53	1370121,2139	385795,4643
	54	1370123,8469	385794,1096
	55	1370129,0354	385791,4402
	56	1370133,8290	385789,9214
	57	1370133,9287	385790,2559
	58	1370134,8387	385793,3071
	59	1370136,3246	385792,9292
	60	1370136,9402	385794,5687
	61	1370137,6728	385797,7602
	62	1370142,8716	385808,6298
	63	1370145,6086	385816,2422
	64	1370144,6837	385821,2493
	65	1370146,6682	385829,6905
	66	1370153,5142	385848,1462
	67	1370153,8959	385848,0319
	68	1370164,0908	385845,1534
	69	1370171,9894	385842,6708
	70	1370185,3848	385843,8209
	71	1370196,8194	385844,3315
	72	1370196,8377	385844,0070
	73	1370203,8249	385844,4541
	74	1370205,2099	385822,8091
	75	1370208,7701	385767,1698
	76	1370213,4270	385694,3912
	77	1370147,2745	385695,8895
	40	1370051,4444	385730,6769
	78	1370631,3037	387038,0887
	79	1370655,6510	387101,7400
	80	1370652,5029	387103,1157
	81	1370658,0569	387117,9230
	82	1370715,9354	387097,1768
	83	1370687,3329	387018,7190
	78	1370631,3037	387038,0887
	84	1370846,9783	387167,0833
	85	1370878,9600	387252,6872

Сведения о границах территориальной общественно-деловой зоны для размещения объектов учебного и научного назначения (Ц-5н)

Сведения о характерных точках границ объекта	№ точки	Координаты	
		X	Y
	86	1371023,9351	387197,8926
	87	1370999,3530	387133,0166
	88	1370986,7540	387137,2910
	89	1370978,2820	387140,5610
	90	1370968,1240	387144,4740
	91	1370965,3210	387136,4770
	92	1370938,2850	387145,8650
	93	1370923,6380	387150,9270
	94	1370918,9620	387138,9150
	95	1370858,0550	387162,8190
	84	1370846,9783	387167,0833
	96	1371178,6627	386672,3936
	97	1371197,5592	386721,3172
	98	1371208,5060	386717,4350
	99	1371237,6510	386705,6930
	100	1371264,2273	386695,2185
	101	1371244,0563	386645,6275
	102	1371224,8542	386653,7730
	96	1371178,6627	386672,3936
	103	1371210,4061	387688,4244
	104	1371225,7119	387730,0844
	105	1371239,6070	387724,8420
	106	1371306,2120	387700,2600
	107	1371311,0410	387700,6610
	108	1371314,4430	387701,8250
	109	1371316,6080	387703,0340
	110	1371328,0100	387711,0930
	111	1371337,0400	387707,6180
	112	1371337,5700	387708,9390
	113	1371338,1860	387710,4500
	114	1371353,3010	387704,6650
	115	1371354,9290	387704,0450
	116	1371350,0270	387691,4300
	117	1371384,6180	387678,3160
	118	1371407,8638	387669,2839
	119	1371388,9740	387621,3754
	103	1371210,4061	387688,4244
	120	1371230,3580	387068,4150
	121	1371237,9300	387087,1050
	122	1371245,5000	387105,8000
	123	1371245,5036	387105,7986
	124	1371247,6690	387110,8336
	125	1371336,5128	387076,5392
	126	1371323,6765	387043,6834
	127	1371311,0410	387048,3510

Сведения о границах территориальной общественно-деловой зоны для размещения объектов учебного и научного назначения (Ц-5н)

Сведения о характерных точках границ объекта	№ точки	Координаты	
		X	Y
	128	1371311,0405	387048,3512
	129	1371311,0400	387048,3500
	130	1371299,0700	387052,6700
	131	1371295,3871	387042,7494
	132	1371295,1200	387042,0290
	133	1371241,6590	387061,7690
	134	1371241,7456	387061,9783
	135	1371242,3300	387063,4000
	136	1371230,3600	387068,4100
	137	1371230,3614	387068,4136
	120	1371230,3580	387068,4150
	138	1371589,4380	388131,6284
	139	1371794,6435	388289,9872
	140	1371841,1286	388231,8532
	141	1371877,9611	388185,7905
	142	1371729,1932	388071,6233
	143	1371597,7081	388124,5012
	138	1371589,4380	388131,6284
	144	1371676,1859	387946,9492
	145	1371711,0877	388033,4700
	146	1371722,6990	388029,2450
	147	1371753,4800	388016,6960
	148	1371774,4640	388008,9840
	149	1371774,8360	388009,9510
	150	1371785,1110	388005,9140
	151	1371781,2930	387996,1690
	152	1371780,3290	387996,5560
	153	1371760,1990	387945,0800
	154	1371759,6960	387944,2110
	155	1371758,6741	387942,4261
	156	1371755,4140	387936,7320
	157	1371748,8674	387919,4984
	158	1371747,9350	387917,0440
	159	1371740,8950	387913,7590
	160	1371738,5990	387907,4260
	161	1371738,6280	387899,3310
	162	1371740,5620	387894,3040
	163	1371741,7820	387889,8920
	164	1371743,6140	387885,6170
	165	1371751,3150	387880,3210
	166	1371756,2280	387878,4560
	167	1371755,1080	387875,6020
	168	1371756,0900	387875,1710
	169	1371755,1520	387872,6780
	170	1371757,8340	387871,6200

Сведения о границах территориальной общественно-деловой зоны для размещения объектов учебного и научного назначения (Ц-5н)

Сведения о характерных точках границ объекта	№ точки	Координаты	
		X	Y
	171	1371756,0930	387866,3240
	172	1371752,1400	387854,3730
	173	1371754,8160	387853,4870
	174	1371742,3840	387825,9580
	175	1371739,1720	387827,2430
	176	1371738,3180	387825,1040
	177	1371736,9780	387825,6190
	178	1371735,5770	387825,1440
	179	1371734,6490	387823,3160
	180	1371733,3540	387819,9470
	181	1371732,0000	387816,6760
	182	1371733,3610	387816,0410
	183	1371731,9700	387812,2710
	184	1371729,2110	387805,8280
	185	1371734,2840	387804,1350
	186	1371735,4230	387803,7410
	187	1371730,0540	387789,5680
	188	1371727,8130	387783,6550
	189	1371727,4590	387782,7020
	190	1371722,8650	387770,6675
	191	1371713,5179	387774,3415
	192	1371718,8780	387787,2430
	193	1371726,7620	387807,1500
	194	1371713,2170	387812,5190
	195	1371714,1880	387815,3620
	196	1371707,3220	387818,3520
	197	1371704,3220	387822,9070
	198	1371706,7090	387829,1480
	199	1371699,2300	387831,6120
	200	1371685,7180	387835,5540
	201	1371690,4480	387848,3510
	202	1371691,4700	387847,9350
	203	1371692,9920	387851,6760
	204	1371693,6710	387855,7240
	205	1371698,1240	387866,9950
	206	1371697,7630	387867,1480
	207	1371704,6830	387884,6650
	208	1371704,3980	387884,7850
	209	1371708,9860	387896,3810
	210	1371716,3340	387914,9890
	211	1371720,3340	387925,1140
	212	1371715,5820	387926,9870
	213	1371714,3920	387930,3920
	214	1371715,1898	387932,3449
	215	1371716,4290	387935,3780

Сведения о границах территориальной общественно-деловой зоны для размещения объектов учебного и научного назначения (Ц-5н)

Сведения о характерных точках границ объекта	№ точки	Координаты	
		X	Y
	216	1371704,7740	387940,1300
	217	1371703,3192	387936,8730
	218	1371702,9350	387936,0130
	219	1371687,2760	387942,4110
	144	1371676,1859	387946,9492
	220	1371734,7252	387672,5421
	221	1371766,4754	387753,2068
	222	1371854,7538	387718,2443
	223	1371822,7086	387637,8788
	220	1371734,7252	387672,5421
	224	1371877,9611	388185,7905
	225	1371951,6623	388243,0607
	226	1371961,9680	388228,7430
	227	1371962,5080	388227,9250
	228	1371970,7860	388216,9790
	229	1371974,8010	388211,9200
	230	1371982,2180	388202,1270
	231	1371987,2770	388195,5570
	232	1371987,6408	388195,8226
	233	1371991,3830	388198,5540
	234	1371994,1610	388194,7470
	235	1371996,0370	388192,2470
	236	1371995,7120	388191,9980
	237	1371992,4216	388189,5179
	238	1371990,3720	388187,9730
	239	1371978,2800	388179,3440
	240	1371978,9330	388178,5370
	241	1371973,1620	388174,3290
	242	1371973,8518	388173,4344
	243	1371974,8230	388172,1750
	244	1371973,9030	388171,5180
	245	1371975,1110	388169,8250
	246	1371970,1370	388165,9960
	247	1371968,7750	388167,7990
	248	1371953,8790	388156,7100
	249	1371953,0093	388157,8760
	250	1371951,9920	388159,2400
	251	1371946,1200	388154,9140
	252	1371942,4990	388152,1260
	253	1371939,1370	388149,5560
	254	1371934,0200	388145,6000
	255	1371932,9250	388144,7530
	256	1371933,8855	388143,6005
	257	1371938,5680	388137,9820
	258	1371934,1690	388134,4490

Сведения о границах территориальной общественно-деловой зоны для размещения объектов учебного и научного назначения (Ц-5н)

Сведения о характерных точках границ объекта	№ точки	Координаты	
		X	Y
	259	1371933,8010	388134,1680
	260	1371924,1574	388127,3404
	224	1371877,9611	388185,7905

Графическое описание местоположения границ
территориальной общественно-деловой зоны для размещения объектов учебного и
научного назначения (Ц-5н)

(наименование объекта, местоположение которого описано)

Сведения об объекте	
Местоположение объекта	Самарская область, городской округ Самара, город Самара
Площадь объекта, кв.м	30337
План границ объекта	

Сведения о границах территориальной общественно-деловой зоны для размещения объектов учебного и научного назначения (Ц-5н)

Сведения о местоположении границ объекта			
Система координат	МСК-63, зона 1, координаты математические		
Сведения о характерных точках границ объекта	№ точки	Координаты	
		X	Y
	1	1374101,2150	389760,9770
	2	1374119,9170	389777,4530
	3	1374124,0765	389802,3914
	4	1374124,6730	389801,9990
	5	1374128,1190	389804,2950
	6	1374133,2760	389807,7700
	7	1374136,4880	389809,9230
	8	1374143,5140	389812,8690
	9	1374143,3720	389812,9740
	10	1374147,6860	389815,5080
	11	1374149,7380	389816,6900
	12	1374150,6570	389816,0190
	13	1374150,7780	389815,9270
	14	1374151,5770	389816,2630
	15	1374164,7135	389821,7742
	16	1374172,4724	389825,0294
	17	1374172,4935	389825,0358
	18	1374217,8300	389844,0600
	19	1374220,0900	389843,0500
	20	1374228,9700	389844,2900
	21	1374228,9720	389844,2880
	22	1374237,1150	389845,4380
	23	1374246,5610	389846,7520
	24	1374248,5540	389847,0400
	25	1374250,6050	389847,3170
	26	1374252,9050	389847,6420
	27	1374255,3540	389847,9820
	28	1374257,7780	389848,3210
	29	1374258,8140	389848,4670
	30	1374263,8122	389849,1310
	31	1374274,3960	389850,5370
	32	1374276,4070	389850,8070
	33	1374278,3340	389851,0590
	34	1374279,6300	389851,2370
	35	1374287,8650	389852,3320
	36	1374292,8360	389852,9820
	37	1374295,4600	389853,3400
	38	1374298,1870	389853,7010
	39	1374300,7600	389854,0410
	40	1374312,5790	389855,6140
	41	1374314,8050	389855,9170
	42	1374316,0430	389856,0740
	43	1374316,8130	389856,1720

Сведения о границах территориальной общественно-деловой зоны для размещения объектов учебного и научного назначения (Ц-5н)

Сведения о характерных точках границ объекта	№ точки	Координаты	
		X	Y
	44	1374319,6710	389856,5550
	45	1374327,7010	389857,6290
	46	1374329,1420	389857,8180
	47	1374332,0330	389858,1980
	48	1374336,0496	389853,4583
	49	1374337,7973	389851,3959
	50	1374338,1540	389850,9750
	51	1374339,4500	389849,4420
	52	1374341,1690	389847,4160
	53	1374342,4500	389845,8970
	54	1374349,9660	389837,0130
	55	1374352,5020	389834,0200
	56	1374356,7660	389828,9760
	57	1374357,6820	389827,8960
	58	1374358,0870	389827,4210
	59	1374358,6490	389826,7600
	60	1374358,9780	389826,3770
	61	1374359,4120	389825,8550
	62	1374358,8210	389825,3550
	63	1374359,0493	389825,0708
	64	1374364,2920	389818,5440
	65	1374363,4490	389817,8620
	66	1374363,6130	389817,6570
	67	1374363,5770	389817,6280
	68	1374362,4508	389816,7421
	69	1374359,8610	389814,7050
	70	1374371,3950	389800,7910
	71	1374373,5504	389798,2055
	72	1374373,7191	389798,0031
	73	1374373,7200	389798,0020
	74	1374373,7143	389797,9957
	75	1374357,2525	389783,2785
	76	1374349,1800	389776,0600
	77	1374347,1201	389774,2183
	78	1374341,7200	389769,3860
	79	1374340,8347	389768,5954
	80	1374338,8900	389766,8500
	81	1374338,2852	389766,3154
	82	1374337,7750	389765,8570
	83	1374271,9290	389706,9860
	84	1374272,3740	389706,7120
	85	1374271,2320	389706,3430
	86	1374265,8190	389701,5140
	87	1374266,2060	389701,0690
	88	1374264,6360	389699,7260

Сведения о границах территориальной общественно-деловой зоны для размещения объектов учебного и научного назначения (Ц-5н)

Сведения о характерных точках границ объекта	№ точки	Координаты	
		X	Y
	89	1374264,2530	389700,1090
	90	1374257,8650	389694,3460
	91	1374257,7300	389694,2800
	92	1374256,7010	389693,3570
	93	1374252,6490	389689,7320
	94	1374252,3140	389689,4880
	95	1374251,5650	389688,9290
	96	1374250,7920	389688,3490
	97	1374250,6240	389688,2140
	98	1374243,2360	389682,6580
	99	1374230,0920	389672,7850
	100	1374221,9420	389666,6610
	101	1374221,1100	389666,0400
	102	1374215,7495	389662,0103
	103	1374162,3230	389707,0761
	104	1374112,7410	389748,8990
	1	1374101,2150	389760,9770

Графическое описание местоположения границ
территориальной общественно-деловой зоны для размещения объектов учебного и
научного назначения (Ц-5н)
(наименование объекта, местоположение которого описано)

Сведения об объекте	
Местоположение объекта	Самарская область, городской округ Самара, город Самара
Площадь объекта, кв.м	9262
План границ объекта	

Сведения о границах территориальной общественно-деловой зоны для размещения объектов учебного и научного назначения (Ц-5н)

Сведения о местоположении границ объекта			
Система координат	МСК-63, зона 1, координаты математические		
Сведения о характерных точках границ объекта	№ точки	Координаты	
		X	Y
	1	1377037,7600	391737,4840
	2	1377042,6510	391740,0070
	3	1377042,0340	391740,9370
	4	1377043,8920	391742,2880
	5	1377043,0420	391743,4450
	6	1377066,2299	391762,1492
	7	1377068,9930	391764,3780
	8	1377069,0411	391764,2889
	9	1377069,2080	391763,9800
	10	1377081,8115	391773,3340
	11	1377082,7130	391774,0030
	12	1377114,7118	391732,7941
	13	1377121,4534	391724,1122
	14	1377123,0640	391722,0380
	15	1377126,8530	391717,0880
	16	1377137,7410	391713,3100
	17	1377138,7990	391704,7580
	18	1377142,0480	391700,8160
	19	1377143,9900	391699,8930
	20	1377150,4540	391697,6670
	21	1377151,1290	391698,0790
	22	1377163,5540	391682,4500
	23	1377163,0100	391681,9200
	24	1377177,2560	391664,2800
	25	1377182,6430	391658,0130
	26	1377169,1270	391647,4210
	27	1377147,2200	391629,8090
	28	1377137,8870	391623,8640
	29	1377134,2110	391628,0430
	30	1377131,5610	391628,0060
	31	1377126,4510	391626,5680
	32	1377083,4320	391680,1830
	33	1377083,9980	391683,0700
	34	1377091,7431	391689,2180
	35	1377090,7546	391690,2910
	36	1377084,4400	391697,1450
	37	1377075,8040	391690,3520
	38	1377073,1980	391688,4870
	39	1377071,4756	391687,3677
	40	1377071,1760	391687,1730
	41	1377048,0860	391715,6980
	42	1377046,4510	391720,1400
	43	1377045,9360	391723,0270

Сведения о границах территориальной общественно-деловой зоны для размещения объектов учебного и научного назначения (Ц-5н)

Сведения о характерных точках границ объекта	№ точки	Координаты	
		X	Y
	44	1377045,0340	391723,8330
	45	1377042,0230	391729,0380
	46	1377041,0958	391730,9905
	47	1377040,9830	391731,2280
	1	1377037,7600	391737,4840

Графическое описание местоположения границ
территориальной общественно-деловой зоны для размещения объектов учебного и
научного назначения (Ц-5н)
(наименование объекта, местоположение которого описано)

Сведения об объекте	
Местоположение объекта	Самарская область, городской округ Самара, город Самара
Площадь объекта, кв.м	11517
План границ объекта	

Сведения о границах территориальной общественно-деловой зоны для размещения объектов учебного и научного назначения (Ц-5н)

Сведения о местоположении границ объекта			
Система координат	МСК-63, зона 1, координаты математические		
Сведения о характерных точках границ объекта	№ точки	Координаты	
		X	Y
	1	1376493,8040	389057,3660
	2	1376509,8610	389068,1080
	3	1376505,8490	389073,6010
	4	1376510,4700	389076,9410
	5	1376518,4930	389080,1200
	6	1376520,8180	389081,8140
	7	1376521,6760	389082,4490
	8	1376519,5660	389085,3540
	9	1376520,9380	389086,3620
	10	1376523,0550	389083,4450
	11	1376555,7190	389107,5430
	12	1376561,6030	389111,9480
	13	1376561,9200	389111,5320
	14	1376562,0010	389112,2440
	15	1376564,0270	389113,8060
	16	1376577,0570	389123,4820
	17	1376590,9090	389130,1690
	18	1376618,7470	389150,8970
	19	1376621,0210	389147,8020
	20	1376639,2490	389122,8250
	21	1376652,4061	389104,9025
	22	1376652,8050	389105,2100
	23	1376654,9010	389102,7170
	24	1376660,2110	389106,4770
	25	1376665,8980	389098,4100
	26	1376674,8092	389087,2262
	27	1376622,8408	389049,8181
	28	1376619,3420	389054,5700
	29	1376566,5276	389015,4801
	30	1376560,3140	389023,4610
	31	1376542,0671	389047,9918
	32	1376538,5500	389045,6710
	33	1376514,6350	389029,8230
	34	1376496,5090	389054,1390
	1	1376493,8040	389057,3660

Графическое описание местоположения границ
территориальной общественно-деловой зоны для размещения объектов учебного и
научного назначения (Ц-5н)
(наименование объекта, местоположение которого описано)

Сведения об объекте	
Местоположение объекта	Самарская область, городской округ Самара, город Самара
Площадь объекта, кв.м	8227
План границ объекта	

Сведения о границах территориальной общественно-деловой зоны для размещения объектов учебного и научного назначения (Ц-5н)

Сведения о местоположении границ объекта			
Система координат	МСК-63, зона 1, координаты математические		
Сведения о характерных точках границ объекта	№ точки	Координаты	
		X	Y
	1	1379017,2689	387938,7149
	2	1379080,6816	387942,9416
	3	1379081,1030	387930,5600
	4	1379082,1690	387896,6840
	5	1379090,4884	387897,1167
	6	1379096,9730	387897,4540
	7	1379097,0720	387895,7460
	8	1379103,4410	387896,2240
	9	1379104,1420	387887,5450
	10	1379100,0430	387887,2860
	11	1379100,2980	387870,1600
	12	1379110,2120	387870,5690
	13	1379109,8980	387874,1350
	14	1379112,2080	387874,2400
	15	1379114,2120	387816,9100
	16	1379104,7480	387807,0440
	17	1379092,8973	387796,8490
	18	1379049,8581	387851,4830
	19	1379025,7526	387878,4809
	20	1379018,2459	387917,3943
	1	1379017,2689	387938,7149

Графическое описание местоположения границ
территориальной общественно-деловой зоны для размещения объектов учебного и
научного назначения (Ц-5н)

(наименование объекта, местоположение которого описано)

Сведения об объекте	
Местоположение объекта	Самарская область, городской округ Самара, город Самара
Площадь объекта, кв.м	6376
План границ объекта	

Сведения о границах территориальной общественно-деловой зоны для размещения объектов учебного и научного назначения (Ц-5н)

Сведения о местоположении границ объекта			
Система координат	МСК-63, зона 1, координаты математические		
Сведения о характерных точках границ объекта	№ точки	Координаты	
		X	Y
	1	1379980,6420	389552,4590
	2	1380042,3710	389602,2270
	3	1380044,6040	389603,9720
	4	1380046,9002	389601,0918
	5	1380062,5410	389581,4730
	6	1380062,7920	389581,6700
	7	1380064,5440	389579,4800
	8	1380064,2850	389579,2760
	9	1380092,8390	389543,3640
	10	1380070,3300	389525,1100
	11	1380031,3736	389494,0166
	12	1380028,5740	389491,7820
	13	1380028,5459	389491,8200
	14	1380027,0330	389493,8660
	15	1380024,8510	389496,5630
	16	1379983,4850	389548,8020
	17	1379981,7544	389551,0281
	1	1379980,6420	389552,4590