



ПРЕЗИДИУМ СОВЕТА ДЕПУТАТОВ
КРАСНОГЛИНСКОГО ВНУТРИГОРОДСКОГО РАЙОНА
ГОРОДСКОГО ОКРУГА САМАРА

РЕШЕНИЕ

от 20 сентября 2019 года № 75

О назначении даты и утверждении проекта повестки
пятьдесят второго заседания Совета депутатов
Красноглинского внутригородского района
городского округа Самара первого созыва

Рассмотрев вопрос о назначении даты и утверждении проекта повестки пятьдесят второго заседания Совета депутатов Красноглинского внутригородского района городского округа Самара первого созыва, Президиум Совета депутатов Красноглинского внутригородского района городского округа Самара

РЕШИЛ:

1. Назначить пятьдесят второе заседание Совета депутатов Красноглинского внутригородского района городского округа Самара первого созыва на 25 сентября 2019 года на 16.00 часов по адресу: г. Самара, ул. Сергея Лазо, 11.
2. Утвердить проект повестки пятьдесят второго заседания Совета депутатов Красноглинского внутригородского района городского округа Самара первого созыва (прилагается).
3. Официально опубликовать настоящее Решение.
4. Настоящее Решение вступает в силу со дня его принятия.

Председатель
Совета депутатов И.А.Немченко

Приложение
к Решению Президиума Совета депутатов
Красноглинского внутригородского района
городского округа Самара
от 20 сентября 2019 года №75

Проект

ПОВЕСТКА
пятьдесят второго заседания Совета депутатов
Красноглинского внутригородского района
городского округа Самара первого созыва

25 сентября 2019 года
ул. Сергея Лазо, д. 11

16.00 час.

1. О внесении изменений в Положение "О денежном содержании лиц, замещающих должности муниципальной службы, а также о денежном содержании и ежегодном оплачиваемом отпуске рабочих и служащих, занимающих должности, не отнесенные к должностям муниципальной службы, и осуществляющих техническое обеспечение деятельности органов местного самоуправления Красноглинского внутригородского района городского округа Самара", утвержденное Решением Совета депутатов Красноглинского внутригородского района городского округа Самара от 06 октября 2016 года № 13/2.

2. Об участии в конкурсном отборе общественных проектов в рамках государственной программы Самарской области "Поддержка инициатив населения муниципальных образований в Самарской области" на 2017-2025 годы с общественным проектом «Благоустройство общественной территории, расположенной по адресу: г. Самара, пос. Береза, квартал 4, дома №6 и №14 (территория между домом №6 и Храмом в честь Святителя Николая)».

ЗАКЛЮЧЕНИЕ

о результатах публичных слушаний по планировке территории (проекту планировки территории и проекту межевания территории) для размещения линейного объекта: «Контактная сеть троллейбуса по ул. Комсомольской от ул. Чапаевской до ул. Куйбышева и ул. Куйбышева от ул. Комсомольской до ул. Пионерской» в Самарском районе городского округа Самара, официально опубликованному (обнародованному) в официальном сетевом издании газеты «Самарская газета» (<http://sgpress.ru/>) 22.08.2019г. и размещенному на сайте Думы городского округа Самара (www.gordumasamara.ru) по ссылке: <https://yadi.sk/d/x-ttjPHxKANotg>

16.09.2019г.

г. Самара, ул. Некрасовская, д.38

Постановлением Председателя Совета депутатов Самарского внутригородского района городского округа Самара от 21.08.2019г. № 19 «О назначении публичных слушаний по планировке

территории (проекту планировки территории и проекту межевания территории) для размещения линейного объекта: «Контактная сеть троллейбуса по ул.Комсомольской от ул.Чапаевской до ул.Куйбышева и ул.Куйбышева от ул.Комсомольской до ул.Пионерской» (далее - Постановление) назначены публичные слушания по проекту планировки территории (проекту планировки территории и проекту межевания территории) для размещения линейного объекта: «Контактная сеть троллейбуса по ул.Комсомольской от ул.Чапаевской до ул.Куйбышева и ул.Куйбышева от ул.Комсомольской до ул.Пионерской» (далее – Проект).

Порядок организации и проведения публичных слушаний определен Положением «О публичных слушаниях в Самарском внутригородском районе городского округа Самара», утвержденным Решением Совета депутатов Самарского внутригородского района городского округа Самара от 13 июня 2018 года № 148.

На основании Закона Самарской области от 30.03.2015г. № 23-ГД «Об осуществлении местного самоуправления на территории городского округа Самара Самарской области», Положения «О публичных слушаниях в Самарском внутригородском районе городского округа Самара», утвержденного Решением Совета депутатов Самарского внутригородского района городского округа Самара от 13 июня 2018 года № 148, Администрацией Самарского внутригородского района городского округа Самара подготовлены и проведены публичные слушания по Проекту. По результатам которых представляются следующие обобщенные сведения:

Официальное опубликование (обнародование) Проекта и оповещение жителей об обсуждении Проекта	Официально опубликовано (обнародовано) 22.08.2019 в официальном сетевом издании газеты «Самарская газета» (http://sgpress.ru/) и размещено на официальном сайте Думы городского округа Самара (www.gordumasamara.ru) Постановление по ссылке: https://yadi.sk/d/x-ttjPHxKANotg
Форма обсуждения жителями Самарского внутригородского района городского округа Самара Проекта	В форме сбора мнений (отзывов) жителей Самарского внутригородского района городского округа Самара
Сроки, место (с указанием почтового адреса, электронной почты) приема от жителей Самарского внутригородского района городского округа мнения (отзывов), предложений и замечаний по Проектам	Администрацией Самарского внутригородского района городского округа Самара обеспечена жителям возможность направления обращений в Администрацию Самарского внутригородского района лично или по почте в письменном виде (адрес: 443010, г. Самара, ул. Некрасовская, д.38), либо в электронном виде (адрес электронной почты: smradm@samadm.ru), начиная с 22.08.2019 г. по 06.09.2019г. (включительно).
Мнения (отзывы) жителей Самарского внутригородского района городского округа Самара по Проекту	В Администрацию Самарского внутригородского района городского округа Самара мнения (отзывы) жителей Самарского внутригородского района городского округа Самара по Проекту не поступили
Принятые решения (рекомендации Администрации Самарского внутригородского района городского округа Самара Совету депутатов Самарского внутригородского района городского округа Самара)	
1. На основании Постановления, Положения «О публичных слушаниях в Самарском внутригородском районе городского округа Самара», утвержденным Решением Совета депутатов Самарского внутригородского района городского округа Самара от 13 июня 2018 года №148, публичные слушания по Проекту признаны состоявшимися.	

Настоящее заключение о результатах публичных слушаний подлежит официальному опубликованию (обнародованию) 24.09.2019г. в официальном сетевом издании газеты «Самарская газета» (<http://sgpress.ru/>) и размещению на официальном сайте Думы городского округа Самара (www.gordumasamara.ru).

Глава Администрации
Самарского внутригородского района
городского округа Самара Р.А.Радюков

ЗАКЛЮЧЕНИЕ

о результатах публичных слушаний
по проекту решения Совета депутатов Советского внутригородского района
городского округа Самара «О внесении изменений в Устав
Советского внутригородского района городского округа Самара Самарской области»

18.09.2019

г. Самара, ул. Советской Армии, 27

Решением Совета депутатов Советского внутригородского района городского округа Самара от 20 августа 2019 г. № 173 «О назначении публичных слушаний по проекту решения Совета депутатов Советского внутригородского района городского округа Самара «О внесении изменений в Устав Советского внутригородского района городского округа Самара Самарской области» (далее – Решение Совета депутатов Советского района № 173) с 22 августа по 24 сентября 2019 года назначены публичные слушания по проекту решения Совета депутатов Советского внутригородского района городского округа Самара «О внесении изменений в Устав Советского внутригородского района городского округа Самара Самарской области» (далее – Проект решения о внесении изменений в Устав).

Порядок организации и проведения публичных слушаний на территории Советского внутригородского района городского округа Самара определен Положением «О публичных слушаниях (общественных обсуждениях) в Советском внутригородском районе городского округа

Официальное опубликование

Самара», утвержденным Решением Совета депутатов Советского внутригородского района городского округа Самара от 26 июня 2018 г. № 132.

На основании Устава Советского внутригородского района городского округа Самара Самарской области, Решения Совета депутатов Советского района № 173, Положения «О публичных слушаниях (общественных обсуждениях) в Советском внутригородском районе городского округа Самара», утвержденного Решением Совета депутатов Советского внутригородского района городского округа Самара от 26 июня 2018 г. № 132, Администрацией Советского внутригородского района городского округа Самара подготовлены и проведены публичные слушания по Проекту решения о внесении изменений в Устав, по результатам которых представляются следующие обобщенные сведения:

Официальное опубликование (обнародование) Проекта решения о внесении изменений в Устав	22 августа 2019 года Решение Совета депутатов Советского района № 173 с приложением Проекта решения о внесении изменений в Устав официально опубликовано (обнародовано) в газете «Самарская газета» № 165 (6327), на официальном сайте Думы городского округа Самара в подразделе «Официальное опубликование. Советский внутригородской район городского округа Самара» (http://sovetskiy.gordumasamara.ru/resheniya-dumy/), на сайте Советского внутригородского района городского округа Самара во вкладках «Совет депутатов. Официальное опубликование Совета депутатов» и «Официальное опубликование» (http://sovadmsamara.ru/r2019/art2092.html , http://sovadmsamara.ru/oficial_noe_opublikovanie/art2095.html)
Форма обсуждения жителями Советского внутригородского района городского округа Самара Проекта решения о внесении изменений в Устав	Сбор мнений (отзывов) по Проекту решения о внесении изменений в Устав
Сроки, место (с указанием почтового адреса, электронной почты) приема от жителей Советского внутригородского района городского округа Самара мнений (отзывов), предложений и замечаний по Проекту решения о внесении изменений в Устав	Администрацией Советского внутригородского района городского округа Самара начиная с 22 августа по 12 сентября 2019 года (включительно) обеспечена возможность жителям Советского внутригородского района городского округа Самара направлять в Администрацию мнения (отзывы), предложения и замечания лично или по почте в письменном виде (адрес: 443023, г. Самара, ул. Советской Армии, 27), либо в электронном виде (адрес электронной почты: sovadm@samadm.ru)
Мнения (отзывы) жителей Советского внутригородского района городского округа Самара по Проекту решения о внесении изменений в Устав	В Администрацию Советского внутригородского района городского округа Самара обращения от жителей Советского внутригородского района городского округа Самара по Проекту решения о внесении изменений в Устав не поступали
Принятые решения (рекомендации)	
1. На основании Решения Совета депутатов Советского района № 173, Положения «О публичных слушаниях (общественных обсуждениях) в Советском внутригородском районе городского округа Самара», утвержденным Решением Совета депутатов Советского внутригородского района городского округа Самара от 26 июня 2018 г. № 132, проведение публичных слушаний посредством сбора мнений (отзывов) жителей Советского внутригородского района городского округа Самара по Проекту решения о внесении изменений в Устав признано состоявшимся.	
2. Совету депутатов Советского внутригородского района городского округа Самара рекомендуется рассмотреть и утвердить Проект решения о внесении изменений в Устав в редакции, вынесенной на публичные слушания.	

Настоящее заключение о результатах публичных слушаний подлежит официальному опубликованию (обнародованию) 24 сентября 2019 года в газете «Самарская газета», а также размещению (опубликованию) на официальном сайте Думы городского округа Самара (<http://www.gordumasamara.ru>) в подразделе «Официальное опубликование. Советский внутригородской район городского округа Самара» и на сайте Советского внутригородского района городского округа Самара (<http://www.sovadmsamara.ru>) во вкладках «Совет депутатов. Официальное опубликование Совета депутатов» и «Официальное опубликование».

**Глава Администрации
Советского внутригородского района
городского округа Самара В.А.Бородин**

**АДМИНИСТРАЦИЯ
ГОРОДСКОГО ОКРУГА САМАРА**

ПОСТАНОВЛЕНИЕ

19.09.2019 №692

**Об утверждении документации по планировке территории
(проект планировки территории
и проект межевания территории) в границах
улиц Степана Разина, Некрасовской, Максима Горького, Льва Толстого
в Самарском и Ленинском районах городского округа Самара**

В соответствии с Градостроительным кодексом Российской Федерации, Федеральным законом от 06.10.2003 № 131-ФЗ «Об общих принципах организации местного самоуправления в

Российской Федерации», протоколом публичных слушаний по проекту планировки территории и проекту межевания территории в границах улиц Степана Разина, Некрасовской, Максима Горького, Льва Толстого в Самарском и Ленинском районах городского округа Самара от 17.11.2017 и от 14.05.2018, заключением о результатах публичных слушаний по проекту планировки территории и проекту межевания территории в границах улиц Степана Разина, Некрасовской, Максима Горького, Льва Толстого в Самарском и Ленинском районах городского округа Самара от 21.11.2017 и от 18.05.2018 постановляю:

1. Утвердить документацию по планировке территории (проект планировки территории и проект межевания территории) в границах улиц Степана Разина, Некрасовской, Максима Горького, Льва Толстого в Самарском и Ленинском районах городского округа Самара, разработанную в соответствии с распоряжением Департамента градостроительства городского округа Самара от 28.04.2016 № РД-330 «О разрешении ООО «Вольская-17» подготовки документации по планировке территории в границах улиц Степана Разина, Некрасовской, Максима Горького, Льва Толстого в Самарском и Ленинском районах городского округа Самара», согласно приложениям № 1 и № 2.

2. Установить для образуемых земельных участков, отнесенных по категории к землям населенных пунктов, границы которых сформированы на основании проекта межевания территории, следующие виды разрешенного использования:

- 1) для земельного участка ЗУ 1.1 (1679 кв.м) – среднеэтажная жилая застройка, территория, занимаемая многоквартирным жилым домом;
- 2) для земельного участка ЗУ 1.2 (232 кв.м) – среднеэтажная жилая застройка, фактически занимаемый многоквартирным жилым домом;
- 3) для земельного участка ЗУ 2 (626 кв.м) – земельные участки (территории) общего пользования, фактически занимаемый жилым домом (разрушен);
- 4) для земельного участка ЗУ 2.1 (135 кв.м) – земельные участки (территории) общего пользования, фактически занимаемый жилым домом;
- 5) для земельного участка ЗУ 3 (198 кв.м) – среднеэтажная жилая застройка, фактически занимаемый многоквартирным жилым домом;
- 6) для земельного участка ЗУ 4 (526 кв.м) – среднеэтажная жилая застройка; фактически занимаемый многоквартирным жилым домом; дошкольное, начальное и среднее общее образование;
- 7) для земельного участка ЗУ 5 (235 кв.м) – среднеэтажная жилая застройка; фактически занимаемый многоквартирным жилым домом; дошкольное, начальное и среднее общее образование;
- 8) для земельного участка ЗУ 6 (380 кв.м) – среднеэтажная жилая застройка; фактически занимаемый многоквартирным жилым домом; дошкольное, начальное и среднее общее образование;
- 9) для земельного участка ЗУ 6.1 (10 кв.м) – среднеэтажная жилая застройка; фактически занимаемый многоквартирным жилым домом; дошкольное, начальное и среднее общее образование;
- 10) для земельного участка ЗУ 7 (138 кв.м) – земельные участки (территории) общего пользования;
- 11) для земельного участка ЗУ 8 (153 кв.м) – земельные участки (территории) общего пользования;
- 12) для земельного участка ЗУ 9 (2668 кв.м) – земельные участки (территории) общего пользования;
- 13) для земельного участка ЗУ 10 (7 кв.м) – среднеэтажная жилая застройка, фактически занимаемый многоквартирным жилым домом;
- 14) для земельного участка ЗУ 11 (248 кв.м) – коммунальное обслуживание;
- 15) для земельного участка ЗУ 11.1 (4 кв.м) – земельные участки (территории) общего пользования;
- 16) для земельного участка ЗУ 12 (50 кв.м) – многоэтажная жилая застройка (высотная застройка), фактически занимаемый многоквартирным жилым домом;
- 17) для земельного участка ЗУ 13 (4779 кв.м) – земельные участки (территории) общего пользования;
- 18) для земельного участка ЗУ 14 (400 кв.м) – земельные участки (территории) общего пользования;
- 19) для земельного участка ЗУ 15 (3391 кв.м) – земельные участки (территории) общего пользования.

3. Установить для изменяемых земельных участков, отнесенных по категории к землям населенных пунктов, следующие виды разрешенного использования:

- 1) для земельного участка 63:01:0817003:1154:ЗУ1 (1608 кв.м) – многоэтажная жилая застройка (высотная застройка), территория занимаемая многоквартирным жилым домом;
- 2) для земельного участка 63:01:0817003:1154:ЗУ3 (679 кв.м) – многоэтажная жилая застройка (высотная застройка), территория занимаемая многоквартирным жилым домом;
- 3) для земельного участка 63:01:0817003:12:ЗУ1 (2495 кв.м) – многоэтажная жилая застройка (высотная застройка), территория занимаемая многоквартирным жилым домом;
- 4) для земельного участка 63:01:0817003:12:ЗУ2 (123 кв.м) – земельные участки (территории) общего пользования;
- 5) для земельного участка 63:01:0817003:1154:ЗУ2 (1229 кв.м) – земельные участки (территории) общего пользования;
- 6) для земельного участка 63:01:0000000:2312:ЗУ1 (153 кв.м) – земельные участки (территории) общего пользования;
- 7) для земельного участка 63:01:0817003:5:ЗУ1 (20 кв.м) – земельные участки (территории) общего пользования;
- 8) для земельного участка 63:01:0817003:4:ЗУ1 (14 кв.м) – земельные участки (территории) общего пользования.

4. Управлению информации и аналитики Аппарата Администрации городского округа Самара настоящее постановление и утвержденную документацию по планировке территории (проект планировки территории и проект межевания территории) в границах улиц Степана Разина, Некрасовской, Максима Горького, Льва Толстого в Самарском и Ленинском районах городского округа Самара разместить в сети Интернет на официальном сайте Администрации городского округа Самара и газете «Самарская Газета» в течение 7 (семи) дней со дня принятия настоящего постановления.

5. Настоящее постановление вступает в силу со дня его принятия.

Контроль за выполнением настоящего постановления оставляю за собой.

**Глава городского округа
Е.В.Лапушкина**

Документация по планировке территории в границах улиц Степана Разина, Некрасовской, Максима Горького, Льва Толстого в Самарском и Ленинском районах городского округа Самара

Чертеж красных линий

Приложение № 1 к постановлению Администрации городского округа Самара от _____ № _____

Ситуационный план



Условные обозначения

- Границы проектируемой территории согласно Распоряжению Департамента градостроительства городского округа Самара от 25.04.2016 года № РД-330
- Территория под РСТ согласно Договору №175 от 18.09.2017 года
- Граница кадастрового квартала
- Существующие красные линии
- Устанавливаемые красные линии
- Отступы от красных линий
- Объекты инженерной и транспортной инфраструктуры
- Объекты культурного наследия
- Существующая микроразрешенная застройка
- Застройка по Адресной программе с/ос и реконструкции многоквартирных домов на территории г.о. Самара согласно Договору №675 от 18.09.2017г. Жилые дома с встроенными помещениями и подвальными паркингами (на стадии строительства)
- Существующие поданные парашеи
- Границы земельных участков под объектами культурного наследия
- Координаты поворотных точек красных линий
- Дирекционные углы
- Направление
- Расстояние поворотных точек красных линий

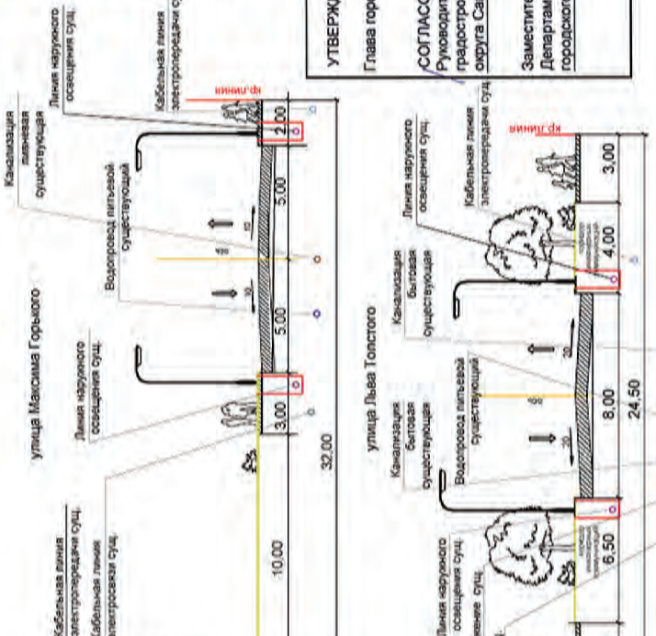
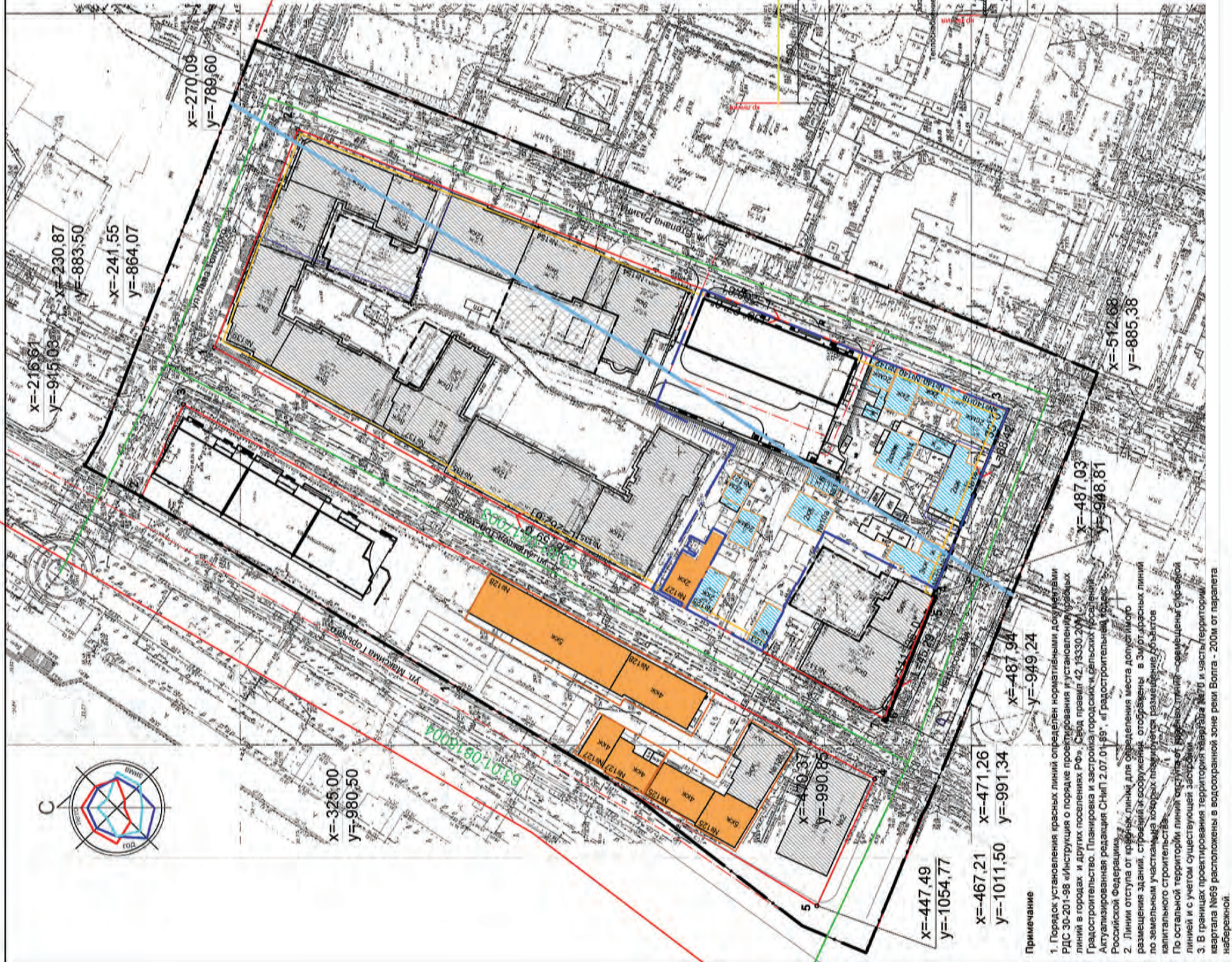
Ведомость координат поворотных точек утверждаемых красных линий кварталов

Ведомость координат поворотных точек утверждаемых красных линий кварталов №69

квартал	площадь, 2018 г.	в точке 1	в точке 2	в точке 3	в точке 4	в точке 5	в точке 6	в точке 7
1	23116 м ²	x=241,55 y=991,34	x=270,09 y=789,60	x=512,88 y=885,36	x=487,03 y=946,81	x=471,26 y=881,34	x=470,37 y=990,85	x=470,37 y=990,85
2		x=270,09 y=789,60	x=512,88 y=885,36	x=487,03 y=946,81	x=471,26 y=881,34	x=470,37 y=990,85	x=470,37 y=990,85	x=470,37 y=990,85

Ведомость координат поворотных точек утверждаемых красных линий квартала №170

квартал	площадь	в точке 1	в точке 2	в точке 3	в точке 4	в точке 5	в точке 6	в точке 7
1		x=325,00 y=980,50	x=216,61 y=915,03	x=230,87 y=883,50	x=467,21 y=1011,50	x=447,49 y=1054,77	x=447,49 y=1054,77	x=447,49 y=1054,77
2		x=216,61 y=915,03	x=230,87 y=883,50	x=467,21 y=1011,50	x=447,49 y=1054,77	x=447,49 y=1054,77	x=447,49 y=1054,77	x=447,49 y=1054,77



УТВЕРЖДАЮ:
Глава городского округа Самара _____ /Е.В. Латушанова/
СОГЛАСОВАНО: *(подпись)* /В.С. Черныш/
Руководитель Департамента градостроительства городского округа Самара
Заместитель руководителя Департамента градостроительства городского округа Самара _____ /И.Б. Галахов/

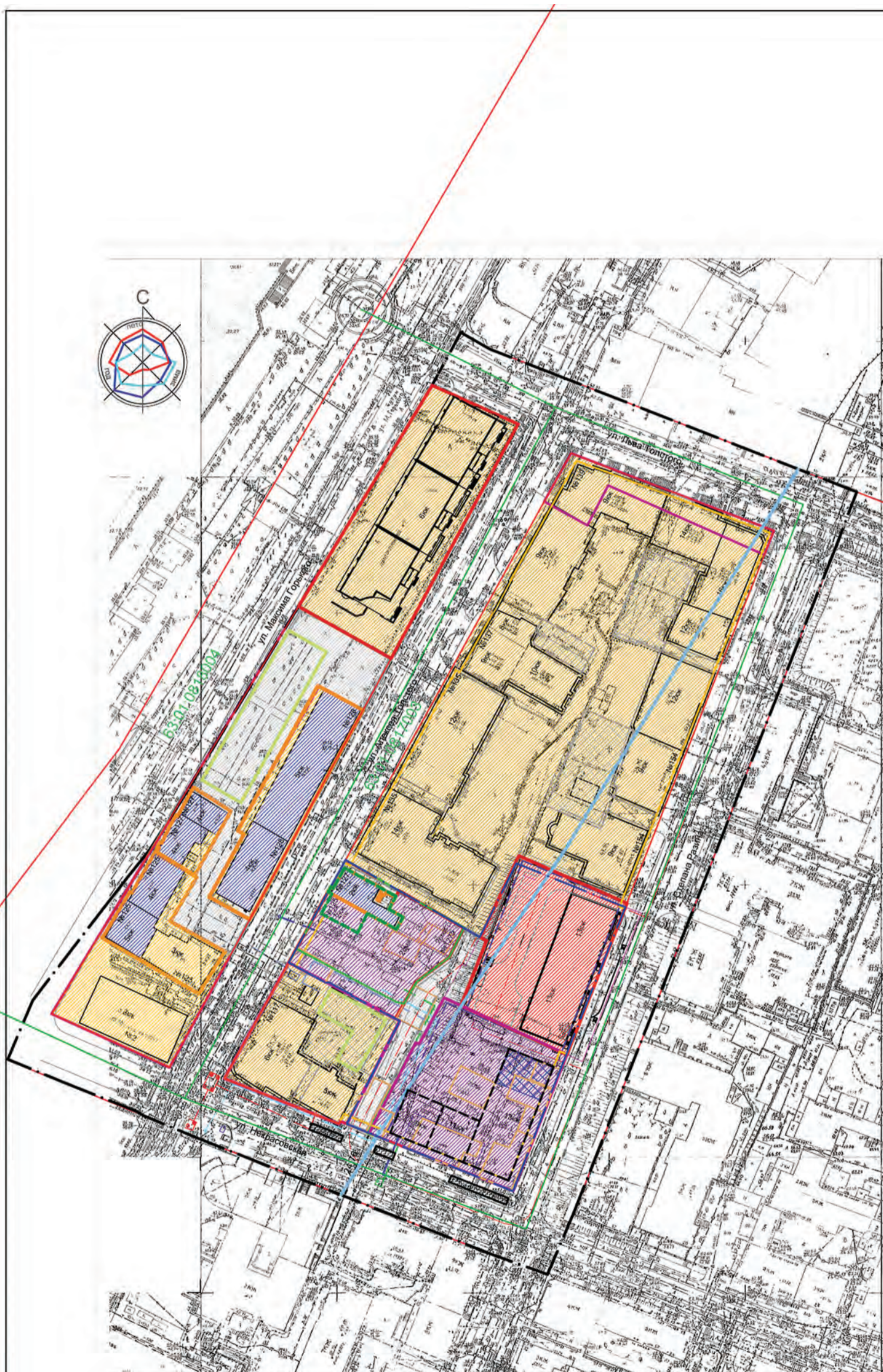


ДТП - 15/15

Территория	в границах улиц Степана Разина, Некрасовской, Максима Горького, Льва Толстого в Самарском и Ленинском районах городского округа Самара		
Проект планировки территории	Лист	Лист	Лист
площадью 5 6903 га (утверждаемая часть)	ППТ	1	2
Чертеж красных линий	ООО ПСК «СтройСила»		

- Примечание**
- Порядок установления красных линий определен нормативными документами РСД 30-201-98 «Инструкция о порядке проектирования и установления красных линий в городах и других поселениях РФ», Свод правил 42.13330.2011 «Градостроительство. Планировка и застройка городских и сельских поселений», Область применения раздела СНиП 2.07.01-89*, «Градостроительство. Плановая застройка городских и сельских поселений», Область применения раздела СНиП 2.07.01-89*, «Градостроительство. Плановая застройка городских и сельских поселений», Область применения раздела СНиП 2.07.01-89*, «Градостроительство. Плановая застройка городских и сельских поселений».
 - Линии отступов от красных линий для определения места допустимого размещения зданий, строений и сооружений отображены в ЗУ от красных линий по земельным участкам, в которых планируется размещение объектов капитального строительства.
 - По остальной территории линии отступов от красных линий – ориентировочные отступы от красных линий с учетом существующей застройки.
 - В границах проектируемой территории квартала №69 и часть территории квартала №69 расположены в водоохранной зоне реки Волга - 200 м от парашета набережной.

Официальное опубликование



Примечание

Магистральные инженерные сети расположены в пределах поперечных профилей улиц под дорогами и тротуарами или разделительными полосами, т.е. в красных линиях улиц - территории общего пользования в соответствии с нормативными требованиями. Магистральные инженерные сети в границах кварталов отсутствуют. Границы зон охраны магистральных инженерных сетей расположены в красных линиях улиц Л Толстого, А. Толстого, Степана Разина, М.Горького, Некрасовской.

Условные обозначения планируемого инженерно-технического обеспечения территории

- Водопровод хозяйственно-питьевой
- Канализация хозяйственно-бытовая
- Газопровод
- Кабельная линия электропередачи
- Линия электросвязи
- Сеть теплоснабжения

Положение о размещении объектов капитального строительства на территории, выделенной для размещения объектов капитального строительства, в границах улиц Степана Разина, Некрасовской, Самарском районе

1.1. Подготовка документации по планировке территории (далее - документация по планировке территории), выделение зон размещения объектов капитального строительства (далее - объекты капитального строительства), границ размещения объектов капитального строительства, границ размещения объектов капитального строительства, выделение параметров планировки территории элементов территории.

Основанием для разработки документации по планировке территории являются:

- Генеральный план городского округа Самар (№539);
- Правила землепользования и застройки Самарской городской Думы № 61;
- Постановление Администрации городского округа Самар от 28.04.2018 года № 100/18-18/001/19 «Об утверждении порядка подготовки и утверждения документации по планировке территории городского округа Самар»;
- Распоряжение Департамента градостроительства и архитектуры администрации городского округа Самар от 18.09.2017г. № РД-330 «О разрешении ООО «Вольскан-17» в границах улиц Степана Разина, Некрасовской, района городского округа Самар»;
- Договор №675 от 18.09.2017г. «О предоставлении в аренду земельного участка площадью 5,69 га по адресу: Самарская область, Самарский район, с/пос. Степана Разина, Некрасовской, Максима Горького, Льва Толстого в Самарском районе Самарской области» от 12.07.2008 года № 100/08-18/001/19.

Документация по планировке территории (далее - документация по планировке территории) включает в себя: - проект планировки территории, - проект межевания территории, - проект размещения объектов капитального строительства, - проект размещения объектов капитального строительства, - проект размещения объектов капитального строительства, - проект размещения объектов капитального строительства.

1.2. Проект планировки разработан в соответствии с законодательством Самарской области, Уставом городского округа Самар, на основании постановления городского округа Самар от 28.04.2018 года № 100/18-18/001/19 «Об утверждении порядка подготовки и утверждения документации по планировке территории в границах улиц Степана Разина, Некрасовской, Максима Горького, Льва Толстого в Самарском районе Самарской области».

При разработке документации по планировке территории, отражающей современное состояние территории:

- инфраструктура современного землепользования;
- перспективное градостроительное развитие территории;
- данные, характеризующие транспортно-инженерно-техническое обеспечение территории;
- соответствие разрешенным видам и параметрам застройки и землепользования в городе Самаре.

1.3. Проект планировки включает в себя: - положения о размещении объектов капитального строительства, - положения о размещении объектов капитального строительства, - положения о размещении объектов капитального строительства, - положения о размещении объектов капитального строительства, - положения о размещении объектов капитального строительства.

Чертеж красных линий;
Чертеж планировки территории;
Чертеж межевания территории.

2. Положения о размещении объектов капитального строительства на территории, выделенной для размещения объектов капитального строительства, в границах улиц Степана Разина, Некрасовской, Самарском районе

2.1. В планировочную структуру включены объекты жилищного фонда (утражденного Российской Федерацией жилищного фонда, аварийного жилищного фонда. Согласно реестру жилищного фонда, на территории проектируемой территории, расположенной в границах улиц Степана Разина, Некрасовской, Максима Горького, Льва Толстого в Самарском районе Самарской области, расположено следующее ветхое жилье:

Перечень ветхого жилищного фонда

N п/п, всего	Адрес
15	А. Толстого, 125 А
16	А. Толстого, 127 А
574	Некрасовская, 10 А
575	Некрасовская, 10 Б
576	Некрасовская, 10 В
577	Некрасовская, 14 А
578	Некрасовская, 14 В
834	Ст. Разина, 140/16 - 18 АБ
1124	А. Толстого, 123
1125	Степана Разина, 142
1127	Степана Разина, 150
1128	Некрасовская, 12

Основными задачами являются: решение жилищных проблем для постоянного проживания на территории жилищного фонда, ликвидация существующих аварийных объектов жилищного фонда, и определена общая площадь ветхого жилищного фонда.

2.2. В границах разработки документации по планировке территории, расположенной в границах улиц Степана Разина, Некрасовской, Максима Горького, Льва Толстого в Самарском районе Самарской области, расположено следующее ветхое жилье:

Перечень ветхого жилищного фонда

N п/п	Наименование памятника, дата, автор	Адрес
72	Два дома и арка ворот	ул. Алексея Толстого, 129 литера Т.11
73	Каменила мельница П.М. Журавлева - молодецкой завод с жильем А.П. Курдюной (1898-1916)	ул. А. Толстого, 129 литера Т.11
213	Жилой дом (1930-е)	ул. М. Горького, 1
214	Паровая торговая баня Д.С. Лашинской (1898-1902)	ул. М. Горького, 1

Государственный список (памятников истории и культуры) федерального значения, расположенный на территории проектируемой территории.

2.3. В границах разработки документации по планировке территории, расположенной в границах улиц Степана Разина, Некрасовской, Максима Горького, Льва Толстого в Самарском районе Самарской области, расположено следующее ветхое жилье:

Перечень ветхого жилищного фонда

N п/п	Наименование памятника, дата, автор	Адрес
72	Два дома и арка ворот	ул. Алексея Толстого, 129 литера Т.11
73	Каменила мельница П.М. Журавлева - молодецкой завод с жильем А.П. Курдюной (1898-1916)	ул. А. Толстого, 129 литера Т.11
213	Жилой дом (1930-е)	ул. М. Горького, 1
214	Паровая торговая баня Д.С. Лашинской (1898-1902)	ул. М. Горького, 1

Государственный список (памятников истории и культуры) федерального значения, расположенный на территории проектируемой территории.

2.4. В границах разработки документации по планировке территории, расположенной в границах улиц Степана Разина, Некрасовской, Максима Горького, Льва Толстого в Самарском районе Самарской области, расположено следующее ветхое жилье:

Перечень ветхого жилищного фонда

N п/п	Наименование памятника, дата, автор	Адрес
72	Два дома и арка ворот	ул. Алексея Толстого, 129 литера Т.11
73	Каменила мельница П.М. Журавлева - молодецкой завод с жильем А.П. Курдюной (1898-1916)	ул. А. Толстого, 129 литера Т.11
213	Жилой дом (1930-е)	ул. М. Горького, 1
214	Паровая торговая баня Д.С. Лашинской (1898-1902)	ул. М. Горького, 1

Государственный список (памятников истории и культуры) федерального значения, расположенный на территории проектируемой территории.

2.5. В границах разработки документации по планировке территории, расположенной в границах улиц Степана Разина, Некрасовской, Максима Горького, Льва Толстого в Самарском районе Самарской области, расположено следующее ветхое жилье:

Перечень ветхого жилищного фонда

N п/п	Наименование памятника, дата, автор	Адрес
72	Два дома и арка ворот	ул. Алексея Толстого, 129 литера Т.11
73	Каменила мельница П.М. Журавлева - молодецкой завод с жильем А.П. Курдюной (1898-1916)	ул. А. Толстого, 129 литера Т.11
213	Жилой дом (1930-е)	ул. М. Горького, 1
214	Паровая торговая баня Д.С. Лашинской (1898-1902)	ул. М. Горького, 1

Государственный список (памятников истории и культуры) федерального значения, расположенный на территории проектируемой территории.

Документация по планировке территории в границах улиц Степана Разина, Некрасовской, Максима Горького, Льва Толстого в Самарском и Ленинском районах городского округа Самара

Чертеж планировки территории

в капитального строительства в границах кой, Максима Горького, Льва Толстого в городского округа Самара

Общие положения

территории осуществляется в целях обеспечения элементов планировочной структуры (кварталов, границ земельных участков, предназначенных для размещения объектов, предназначенных для строительства элементов планировочной структуры, установления планировочной структуры.

в соответствии с федеральным законодательством, муниципальными нормативными правовыми актами и Решением Департамента градостроительства РД-330 «О разрешении ООО «Вольская-17» подготовки проекта планировки и проекта межевания в границах улиц Степана Разина, Некрасовской, Максима Горького, Льва Толстого в Самарском и Ленинском районах городского округа Самара»

в капитального строительства федерального, регионального или областного значения

в соответствии с заданием Адресной программы сноса, реконструкции объектов недвижимости

в соответствии с заданием Адресной программы сноса, реконструкции объектов недвижимости

Table with 3 columns: Этажность, Год постройки, Примечание. Contains data for various buildings and their characteristics.

в соответствии с заданием Адресной программы сноса, реконструкции объектов недвижимости

в соответствии с заданием Адресной программы сноса, реконструкции объектов недвижимости

в соответствии с заданием Адресной программы сноса, реконструкции объектов недвижимости

в соответствии с заданием Адресной программы сноса, реконструкции объектов недвижимости

Table with 5 columns: Документ приняты на округ, Категория, № кв., Примечания. Lists planning documents and their details.

в соответствии с заданием Адресной программы сноса, реконструкции объектов недвижимости

в соответствии с заданием Адресной программы сноса, реконструкции объектов недвижимости

3. Положения о характеристиках планируемого развития территории, в том числе плотности и параметрах застройки территории и характеристиках развития систем социального, транспортного обслуживания и инженерно-технического обеспечения, необходимых для развития территории

Main technical table with columns: Показатель, Единица измерения, Проектное решение. Contains detailed specifications for population, housing, social facilities, and infrastructure.

Ситуационный план



Функциональное назначение территории. Legend for functional zones including residential, educational, and cultural areas with corresponding color-coded symbols.

УТВЕРЖДАЮ: Глава городского округа Самара. СОГЛАСОВАНО: Руководитель Департамента градостроительства городского округа Самара. Includes signatures and stamps.

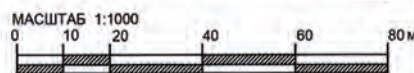


Table with columns: Изм., Кол.уч., Лист, Н.док., Подпись, Дата. Contains project metadata and approval details.

Официальное опубликование

Чертеж границ образуемых и изменяемых земельных участков.

Ведомость координат поворотных точек образуемых

Участок 3У1.1 площадь 1679м ² в точке1 x=471.26 y=991.34 в точке2 x=440.32 y=974.20 в точке3 x=449.11 y=957.74 в точке4 x=445.56 y=955.84 в точке5 x=456.45 y=930.22 в точке6 x=488.00 y=946.40 в точке7 x=487.03 y=948.81 в точке8 x=487.93 y=949.23	Участок 3У6 площадь 380м ² в точке1 x=390.94 y=946.84 в точке2 x=391.77 y=945.33 в точке3 x=415.91 y=903.43 в точке4 x=426.55 y=908.81 в точке5 x=426.55 y=908.81 в точке6 x=416.46 y=928.21 в точке7 x=411.94 y=925.74 в точке8 x=408.07 y=930.95 в точке9 x=404.28 y=928.36 в точке10 x=403.70 y=929.42	Участок 3У1.2 площадь 232м ² в точке1 x=456.45 y=930.22 в точке2 x=450.02 y=926.92 в точке3 x=449.24 y=926.54 в точке4 x=440.75 y=944.84 в точке5 x=440.41 y=944.65 в точке6 x=435.91 y=951.23 в точке7 x=445.56 y=955.84	Участок 3У7 площадь 138м ² в точке1 x=320.78 y=907.97 в точке2 x=321.53 y=906.41 в точке3 x=391.77 y=945.33 в точке4 x=390.94 y=946.84	Участок 3У2 площадь 626м ² в точке1 x=488.00 y=946.40 в точке2 x=450.02 y=926.92 в точке3 x=453.60 y=919.56 в точке4 x=441.32 y=913.35 в точке5 x=436.92 y=921.83 в точке6 x=436.01 y=921.12 в точке7 x=426.55 y=908.81 в точке8 x=415.91 y=903.43 в точке9 x=419.24 y=897.83 в точке10 x=429.86 y=902.84 в точке11 x=425.15 y=904.03 в точке12 x=441.59 y=910.65 в точке13 x=454.20 y=917.43 в точке14 x=458.74 y=919.88 в точке15 x=458.06 y=921.05 в точке16 x=491.22 y=938.22 в точке17 x=487.98 y=946.39	Участок 3У6.1 площадь 10м ² в точке1 x=393.85 y=947.22 в точке2 x=393.33 y=948.17 в точке3 x=402.64 y=953.32 в точке4 x=402.71 y=953.18 в точке5 x=400.92 y=952.21 в точке6 x=401.40 y=951.33	Участок 3У7.1 площадь 135м ² в точке1 x=420.75 y=1038.10 в точке2 x=418.24 y=1035.31 в точке3 x=419.51 y=1036.28 в точке4 x=440.16 y=1000.74 в точке5 x=424.54 y=991.18 в точке6 x=425.73 y=989.03 в точке7 x=443.97 y=989.91	Участок 3У8 площадь 2695м ² в точке1 x=413.50 y=1011.12 в точке2 x=397.26 y=1011.49 в точке3 x=398.75 y=1002.31 в точке4 x=396.58 y=1002.19 в точке5 x=373.08 y=988.99 в точке6 x=364.48 y=1002.43 в точке7 x=361.68 y=999.62 в точке8 x=330.48 y=981.72 в точке9 x=307.13 y=967.92 в точке10 x=298.70 y=962.66 в точке11 x=315.92 y=932.22 в точке12 x=256.93 y=899.81 в точке13 x=380.15 y=986.44 в точке14 x=257.83 y=898.55 в точке15 x=281.82 y=912.10 в точке16 x=282.09 y=911.24 в точке17 x=282.26 y=911.33 в точке18 x=282.10 y=911.63 в точке19 x=311.34 y=927.69 в точке20 x=311.57 y=927.21 в точке21 x=336.02 y=940.45 в точке22 x=327.05 y=957.04 в точке23 x=380.15 y=986.44 в точке24 x=381.44 y=984.10 в точке25 x=404.58 y=996.93 в точке26 x=412.72 y=981.98 в точке27 x=425.73 y=989.03 в точке28 x=424.54 y=991.18	Участок 3У9 площадь 198м ² в точке1 x=465.29 y=866.67 в точке2 x=460.41 y=879.82 в точке3 x=463.95 y=881.17 в точке4 x=460.68 y=888.20 в точке5 x=466.99 y=891.04 в точке6 x=475.09 y=870.53	Участок 3У4 площадь 526м ² в точке1 x=413.25 y=934.05 в точке2 x=416.46 y=928.21 в точке3 x=426.55 y=908.81 в точке4 x=435.01 y=921.12 в точке5 x=436.92 y=921.83 в точке6 x=434.63 y=926.16 в точке7 x=431.52 y=932.66 в точке8 x=421.37 y=955.06 в точке9 x=417.96 y=961.35 в точке10 x=417.77 y=961.70 в точке11 x=412.26 y=958.65 в точке12 x=422.30 y=939.04	Участок 3У5 площадь 235м ² в точке1 x=402.71 y=953.18 в точке2 x=402.64 y=953.32 в точке3 x=412.26 y=958.65 в точке4 x=422.30 y=939.04 в точке5 x=413.25 y=934.05	Участок 3У10 площадь 7м ² в точке1 x=396.58 y=1002.19 в точке2 x=396.78 y=1002.31 в точке3 x=388.26 y=1016.86 в точке4 x=387.73 y=1016.57	Участок 3У11 площадь 248м ² в точке1 x=428.77 y=967.46 в точке2 x=428.63 y=967.72 в точке3 x=436.78 y=972.24 в точке4 x=440.32 y=974.20 в точке5 x=449.11 y=957.74 в точке6 x=436.91 y=951.23 в точке7 x=436.78 y=951.47 в точке8 x=436.21 y=952.17 в точке9 x=435.91 y=954.28
---	---	--	--	--	---	--	---	--	---	--	---	---

Примечание:
- Сист
- Коор

Перечень земельных участков под объектом в соответствии с проектом межевания территории

Условный номер земельного участка, соответствующий с проектом межевания территории	Кадастровые номера исходных земельных участков, из которых образуется земельный участок	Площадь образуемых и изменяемых земельных участков (кв.м)	Пл.участков (кв.м)
П-1	3У1.1	1679	18
	3У1.2		
П-2	63.01.0817003.1816	118 383 1608 679 198	29
	63.01.0817003.1153		
	63.01.0817003.1154.3У1		
	63.01.0817003.1154.3У3		
П-3	3У11	248	24
П-4	63.01.0817003.8	576 526 380 4 10	17
	3У4		
	3У6		
	3У11.1		
П-5	63.01.0817003.123У1	2495	24
П-8	63.01.0817003.123У2	123 135	86
	3У2.1		
П-7	63.01.0817003.2	1277 50	13
	3У12		
П-8	63.01.0000000.2312.3У1	153 20 14 153 2688	30
	63.01.0817003.5.3У1		
	63.01.0817003.4.3У1		
	3У6		
	3У9		

Примечание

- Граница разработки проекта межевания определена границами разработки проекта планировки территории за исключением территорий за пределами красных линий, для которых проектом не предусмотрено изменение современного использования.
- Территория, на которой планируется размещение объекта дошкольного учреждения и начальной школы, имеет условный номер формируемого земельного участка №4 соответственно.
- В границах проектирования установлены образуемые участки общего пользования - улица Л Толстого, А. Толстого, Степана Разина.
- В границах проектирования отсутствуют участки имущества общего пользования.
- Разрешенные виды использования земельных участков приняты в соответствии с Правилами землепользования и застройки городского округа Самара.
- Границы зоны Ц-1 (Зона деловых и коммерческих предприятий в границах исторической части центрального района) установлены в соответствии с Картой правового зонирования Правил застройки и землепользования г. Самары с уточнением трассировки по границам земельных участков, стоящих на кадастровом учете.
- В проекте отсутствуют земельные участки, в отношении которых действуют публичные сервитуты.
- В границах элемента планировочной структуры отсутствуют территории с особыми условиями использования - зоны затопления, подтопления, зоны санитарной охраны источников питьевого и хозяйственно-бытового водоснабжения, зоны охраняемых объектов, иные зоны, устанавливаемые в соответствии с законодательством Российской Федерации, но территория квартала №70 и часть территории квартала №69 расположены в водоохранной зоне реки Волга - 200м от парапета набережной.
- В границах элемента планировочной структуры отсутствуют охраняемые природные территории регионального значения, виды растений и животных, занесенные в Красную книгу Самарской области. Территория проектирования к лесному фонду и лесным участкам городских лесов не относится.
- В границах проектирования изъятие земельных участков не планируется.
- Линии отступа от красных линий для определения места допустимого размещения зданий, строений и сооружений отображены в 3м от красных линий по земельным участкам, на которых планируется размещение объектов капитального строительства. По остальной территории линии отступа от красных линий совмещены с красной линией и с учетом существующей застройки.
- Магистральные инженерные сети в границах кварталов отсутствуют. Границы зон охраны магистральных инженерных сетей расположены в красных линиях улиц Л Толстого, А. Толстого, Степана Разина, М. Горького, Некрасовской.

Документация по планировке территории в границах улиц Степана Разина, Некрасовской, Максима Горького, Льва Толстого в Самарском и Ленинском районах городского округа Самара

Приложение № 2 к постановлению Администрации городского округа Самара от №

Уемых земельных участков

Table with 2 columns: Parcel ID and coordinates. Includes sections for 'Участок ЗУ13' and 'Участок ЗУ14'.

Ведомость координат поворотных точек изменяемых земельных участков из учетов, состоящих на государственном кадастровом учете

Table with 2 columns: Parcel ID and coordinates. Lists various parcels and their corner coordinates.

Чертеж межевания территории

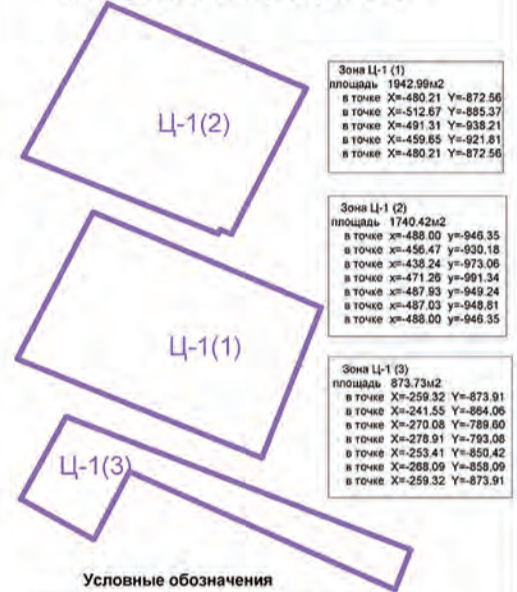
Перечень образуемых земельных участков

Table with 4 columns: Parcel ID, Name of permitted use, Area, and Status. Lists 15 parcels to be formed.

Ситуационный план



Границы и ведомости координат поворотных точек зоны Ц-1 квартала №69



Ведомость координат поворотных точек утверждаемых красных линий кварталов

Table with 2 columns: Parcel ID and coordinates. Lists corner coordinates for red lines of quarters.

Перечень изменяемых земельных участков

Table with 4 columns: Parcel ID, Area, Status, and Permitted Use. Lists parcels to be changed.

Условные обозначения



Примечание к каталогу координат: Система координат г.о. Самара - Координаты геодезические

объектами капитального строительства на территории

Table with 3 columns: Parcel ID, Permitted Use, and Project Solution. Lists buildings and their details.

Чертеж границ земельных участков под объектами капитального строительства в соответствии с проектом межевания территории



УТВЕРЖДАЮ: Глава городского округа Самара /Е.В.Лапушкина/ СОГЛАСОВАНО: Руководитель Департамента градостроительства городского округа Самара /В.К.Чернов/ Заместитель руководителя Департамента градостроительства городского округа Самара /И.Б.Галахов/

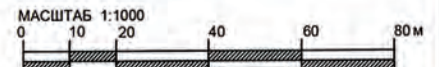


Table with columns for project details: ДПТ - 15/15, Территория в границах улиц Степана Разина, Некрасовской, Максима Горького, Льва Толстого в Самарском и Ленинском районах городского округа Самара, Проект межевания территории площадью 5,6903 га, Чертеж межевания территории, ООО ПСК "Стройсила"

Официальное опубликование

ТЕРРИТОРИАЛЬНАЯ ИЗБИРАТЕЛЬНАЯ КОМИССИЯ

ОКТАБРЬСКОГО РАЙОНА ГОРОДА САМАРЫ САМАРСКОЙ ОБЛАСТИ

ГАС "Выборы": Контроль избирательных фондов и предвыборной агитации -
Финансовый отчет

Результаты проверки Итогового финансового отчета от 16.09.2019
Сербинов Александр Игоревич

Но- мер стро- ки	Наименование	Шифр	Отчет канди- дата	Сумма по версии ИК	Примеча- ние	Ошибки
1	1 Поступило средств в избирательный фонд, всего	10	0,00	0,00		
1,1	1.1 Поступило средств в установленном порядке для формирования избирательного фонда	20	0,00	0,00		
1.1.1	1.1.1 Собственные средства кандидата	30	0,00	0,00		
1.1.2	1.1.2 Средства, выделенные кандидату выдвинувшим его избирательным объединением	40	0,00	0,00		
1.1.3	1.1.3 Добровольные пожертвования граждан	50	0,00	0,00		
1.1.4	1.1.4 Добровольные пожертвования юридических лиц	60	0,00	0,00		
1,2	1.2 Поступило в избирательный фонд денежных средств, подпадающих под действие ч. 4 ст. 56 Закона Самарской области 08.06.2006 №57-ГД "О выборах депутатов представительного органа муниципального образования"	70	0,00	0,00		
1.2.1	1.2.1 Собственные средства кандидата	80	0,00	0,00		
1.2.2	1.2.2 Средства, выделенные кандидату выдвинувшим его избирательного объединения	90	0,00	0,00		
1.2.3	1.2.3 Средства граждан	100	0,00	0,00		
1.2.4	1.2.4 Средства юридических лиц	110	0,00	0,00		
2	2 Возвращено денежных средств из избирательного фонда, всего	120	0,00	0,00		
2,1	2.1 Перечислено в доход бюджета	130	0,00	0,00		
2,2	2.2 Возвращено жертвователям денежных средств, поступивших с нарушением установленного порядка	140	0,00	0,00		
2.2.1	2.2.1 Гражданам, которым запрещено осуществлять пожертвования либо не указавшим обязательные сведения в платежном документе	150	0,00	0,00		
2.2.2	2.2.2 Юридическим лицам, которым запрещено осуществлять пожертвования либо не указавшим обязательные сведения в платежном документе	160	0,00	0,00		
2.2.3	2.2.3 Средств, превышающих предельный размер добровольных пожертвований	170	0,00	0,00		
2,3	2.3 Возвращено жертвователям денежных средств, поступивших в установленном порядке	180	0,00	0,00		
3	3 Израсходовано средств, всего	190	0,00	0,00		
3,1	3.1 На организацию сбора подписей избирателей	200	0,00	0,00		
3.1.1	3.1.1 Из них на оплату труда лиц, привлекаемых для сбора подписей избирателей	210	0,00	0,00		
3,2	3.2 На предвыборную агитацию через организации телерадиовещания	220	0,00	0,00		

3,3	3.3 На предвыборную агитацию через редакции периодических печатных изданий	230	0,00	0,00		
3,4	3.4 На выпуск и распространение печатных и иных агитационных материалов	240	0,00	0,00		
3,5	3.5 На проведение публичных массовых мероприятий	250	0,00	0,00		
3,6	3.6 На оплату работ (услуг) информационного и консультационного характера	260	0,00	0,00		
3,7	3.7 На оплату других работ (услуг), выполненных (оказанных) гражданами РФ или юридическими лицами по договорам	270	0,00	0,00		
3,8	3.8 На оплату иных расходов, непосредственно связанных с проведением избирательной кампании	280	0,00	0,00		
4,1	4. Распределено неизрасходованного остатка средств избирательного фонда кандидата пропорционально перечисленным в избирательный фонд денежным средствам	290	0,00	0,00		
4	5. Остаток средств фонда на дату сдачи отчета (заверяется банковской справкой)	300	0,00	0,00		

Отчет составлен 17 сентября 2019 г. в 16:16

АДМИНИСТРАЦИЯ ГОРОДСКОГО ОКРУГА САМАРА

ПОСТАНОВЛЕНИЕ

19.09.2019 №686

Об отказе в предоставлении разрешений на условно разрешенный вид использования земельного участка, на отклонение от предельных параметров разрешенного строительства объекта капитального строительства в городском округе Самара

В соответствии со статьями 39 и 40 Градостроительного кодекса Российской Федерации, Правилами застройки и землепользования в городе Самаре, утвержденными постановлением Самарской Городской Думы от 26.04.2001 № 61, на основании заключений по результатам заседаний Комиссий по застройке и землепользованию при Главе городского округа Самара от 22.02.2019 № КС-1-0-1, от 14.05.2019 № КС-4-0-1 постановляю:

1. Отказать Арзуманян А.А. в предоставлении разрешения на условно разрешенный вид использования земельных участков, на отклонение от предельных параметров разрешенного строительства объекта капитального строительства на земельных участках общей площадью 53 кв.м с кадастровыми номерами 63:01:0120006:554 и 63:01:0120006:553, расположенных по адресу: ул. Балаковская, дом 9 в Железнодорожном районе городского округа Самара, под индивидуальное жилищное строительство с минимальным размером земельных участков общей площадью 53 кв.м, на основании части 11.1 статьи 39, части 6.1 статьи 40 Градостроительного кодекса Российской Федерации.

2. Отказать Петряхину А.Г. в предоставлении разрешения на условно разрешенный вид использования земельных участков площадью 1235 кв.м: с кадастровым номером 63:01:0255004:983, расположенного по адресу: Московское шоссе 17 км, СДТ «ЗИМ», Третья линия, участок № 47; с кадастровым номером 63:01:0255004:22, расположенного по адресу: 17 км, линия Третья, участок 45 в Кировском районе городского округа Самара, под индивидуальное жилищное строительство, на основании части 11.1 статьи 39 Градостроительного кодекса Российской Федерации.

3. Управлению информации и аналитики Аппарата Администрации городского округа Самара в течение 10 (десяти) дней со дня принятия настоящего постановления обеспечить:

а) размещение настоящего постановления в сети Интернет на сайте Администрации городского округа Самара;
б) опубликование в газете «Самарская Газета».

4. Настоящее постановление вступает в силу со дня его принятия.

Контроль за выполнением настоящего постановления оставляю за собой.

Глава городского округа
Е.В.Лапушкина



УЧРЕДИТЕЛЬ, ИЗДАТЕЛЬ - Администрация г.о. Самара.

АДРЕС УЧРЕДИТЕЛЯ, ИЗДАТЕЛЯ: 443010, Самарская область, г. Самара, ул. Кузнецова, 137.

Газета зарегистрирована Поволжским региональным управлением регистрации и контроля за соблюдением законодательства РФ о средствах массовой информации Государственного комитета Российской Федерации по печати. Регистрационный номер С 0481 от 7 декабря 1998 г.

№192
(6354)

МУНИЦИПАЛЬНОЕ АВТОНОМНОЕ УЧРЕЖДЕНИЕ ГОРОДСКОГО ОКРУГА САМАРА «САМАРСКАЯ ГАЗЕТА»

ДИРЕКЦИЯ
Руководитель учреждения -
Бубнова Е.В.
Заместитель руководителя -
Качалова Н.С.

РЕДАКЦИЯ
Главный редактор - Федоров А.В.
Зам. гл. редактора: Андрианов В.Л., Преснухина Е.В.
Руководитель службы выпуска - Калядина О.Е.
Ответственный секретарь - Блинков С.А.

АДРЕС РЕДАКЦИИ 443020, Самарская область, г. Самара, ул. Галактионовская, 39. E-mail: info@spress.ru.
Телефоны: 979-75-80 (приемная, отдел рекламы); 979-75-82.

ПОДПИСНЫЕ ИНДЕКСЫ 52403, 52401, 53401, П5528, 52405, 52404, 53404, П5529
ТИРАЖ 7 050. В розницу цена свободная.

За содержание рекламы несет ответственность рекламодатель.

Незаказанные материалы не оплачиваются.

Время подписания в печать: по графику - 19.00, фактическое - 19.00.

Дата выхода в свет 24.09.19 г.

Отпечатано в Самарском филиале ООО «Типография КомПресс-Москва»

(443082, Самарская область, г. Самара, улица Клиническая, 257).

Заказ №1792.

ЭЛЕКТРОННАЯ ВЕРСИЯ ГАЗЕТЫ
www.spress.ru

