



### С ВОСТОКА НА ЗАПАД РОССИИ

Регион примет участие  
в военно-патриотическом пробеге

→ страница 2

### «МОЯ САМАРА» ДЛЯ КАЖДОГО

Решение проблем в несколько кликов

→ страница 7

### БЕЗОПАСНЫЕ ИГРЫ

Экстренные службы готовятся к ЧМ-2018.  
Самарские спасатели получили 25 новых  
пожарных машин

→ страница 3

#### ПЛАНЫ

### «ПИРОГОВКА» НАВОДИТ ПОРЯДОК

У больницы должен  
быть здоровый вид

→ страница 17

#### ПРОЦЕСС

### КОГДА ЗВУЧАТ СИРЕНЫ

На техническое  
обслуживание  
системы оповещения  
из городского  
бюджета в этом году  
выделено более  
полтора миллионов  
рублей

→ страница 8



#### АНОНС

### КАКИЕ СПЕКТАКЛИ ПРИВЕЗУТ СОСЕДИ?

И что покажут  
самарские труппы  
на фестивале «Волга  
театральная»

→ страница 18

#### ФУТБОЛ

### «ХИМКИ» - «КРЫЛЬЯ СОВЕТОВ» - 0:2

Самарцы вошли  
в тройку лидеров

→ страница 19

#### ТРАДИЦИИ Встреча в День Военно-Морского Флота

# Соловецкие юнги родом с Волги

Андреевский флаг над самарской набережной

→ страница 20



ПРЯМАЯ  
РЕЧЬ



**Дмитрий Титов,**

ГЛАВА АДМИНИСТРАЦИИ ЛЕНИНСКОГО РАЙОНА:

### О «Комфортной городской среде»

Мы разъясняли порядок действий, помогли организовать общие собрания жильцов, люди активно подавали заявки на участие в проекте. В итоге в этом году 34 двора района вошли в программу, созданную на городском уровне. Их комплексно благоустроят, также у многих домов по этим адресам отремонтируют элементы фасадов.



#### ЗАДАЧА

### ДВА МЕСЯЦА на исправление

Глава Самары  
провел объезд  
Октябрьского  
района

**Виктория Лось**

Глава Самары **Олег Фурсов** продолжает объезды районов областной столицы, во время которых оценивает их подготовку к Чемпионату мира по футболу FIFA 2018 в России™. На этот раз он вместе с главой местной администрации **Аллой Волчковой** проверил положение дел в Октябрьском районе. Маршрут прошел как по видовым улицам, так и внутриквартальным территориям. Итоги подвели на встрече в администрации района, где присутствовали управляющие микрорайонами, члены общественных советов, депутаты, представители силовых ведомств.

Олег Фурсов сделал ряд критических замечаний. Например, он остался недоволен санитарным состоянием улиц Потапова, Часовой, Ершовского, Революционной. По его мнению, району необходимо увеличить объем работ по покосу травы, озеленению и санитарной обрезке деревьев, плотнее заняться приведением в порядок контейнерных площадок и урн. Также мэр отметил, что опоры фонарей, дорожных знаков, ограждения зачастую ржавые и давно нуждаются в покраске либо замене. Глава Самары поручил устранить все замечания за два месяца. Он добавил, что к благоустройству можно привлекать осужденных на общественные работы, для этого районным властям надо наладить контакт с правоохранителями.

→ страница 3

## Повестка дня

**ДЕНЬ ВОЕННО-МОРСКОГО ФЛОТА** Блестящая выучка, оперативность, дисциплина

**Глеб Мартов**

В День Военно-Морского Флота Владимир Владимирович Путин прибыл в Санкт-Петербург. Президент принял Главный военно-морской парад, прошедший в акватории Невы и на внутреннем рейде Кронштадта.

Событие это уникальное. Главный военно-морской парад проведен впервые в новейшей истории. В рамках смотра состоялись торжественный проход кораблей и пролет группы морской авиации. В параде приняли участие моряки Балтийского, Черноморского, Северного, Тихоокеанского флотов и Каспийской флотилии.

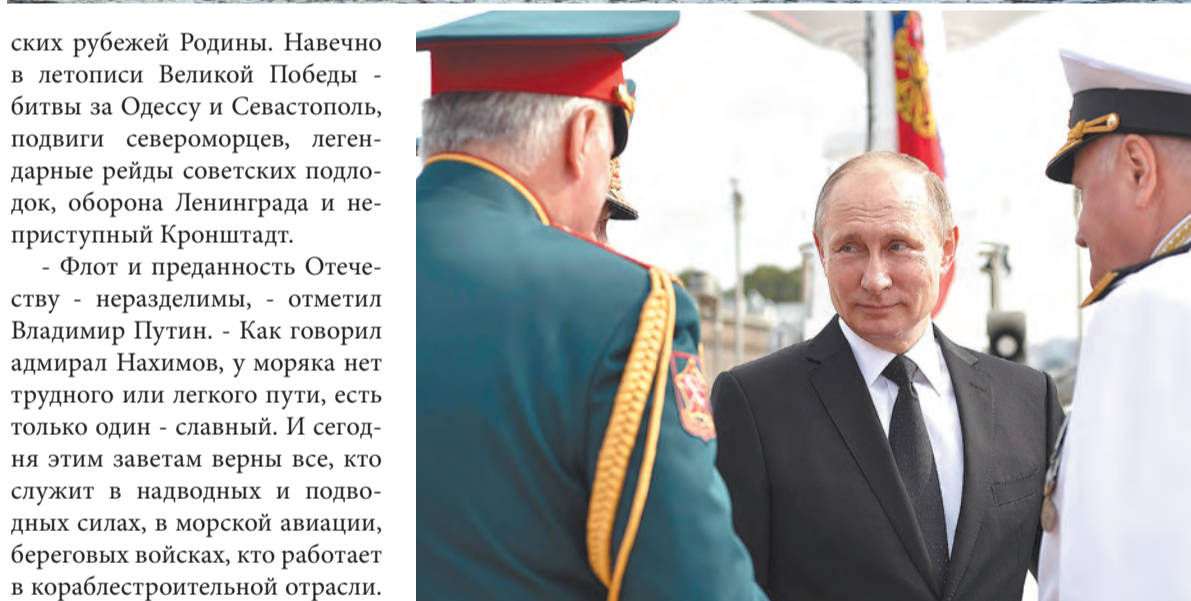
Руководитель государства поздравил с Днем Военно-Морского Флота матросов, старшин, мичманов, офицеров и адмиралов, ветеранов:

- Этот праздник отмечают в каждом регионе России, и, конечно, с особой торжественностью - на базах и в гарнизонах Северного, Тихоокеанского, Балтийского, Черноморского флотов, Каспийской флотилии.

Президент напомнил, что история России неразрывно связана с победами ее отважного, неустрашимого Военно-Морского Флота. Высокий статус страны как мощной морской державы был завоеван мужеством матросов и офицеров, талантом кораблестроителей, смелым поиском первооткрывателей. На протяжении столетий храбрость и стойкость российских моряков закалялись в боях. На море и на суше оттачивалось их ратное мастерство, укреплялись традиции уникального морского братства. В годы Великой Отечественной флот насмерть стоял у берегов и мор-

# Есть только один путь - СЛАВНЫЙ

Президент принял парад в Санкт-Петербурге



ских рубежей Родины. Навечно в летописи Великой Победы - битвы за Одессу и Севастополь, подвиги североморцев, легендарные рейды советских подлодок, оборона Ленинграда и неприступный Кронштадт.

- Флот и преданность Отечеству - неразделимы, - отметил Владимир Путин. - Как говорил адмирал Нахимов, у моряка нет трудного или легкого пути, есть только один - славный. И сегодня этим заветам верны все, кто служит в надводных и подводных силах, в морской авиации, береговых войсках, кто работает в кораблестроительной отрасли.

Высокие нравственные и профессиональные качества были и остаются основой успешной службы на флоте, и они будут подкрепляться всемерной поддержкой государства.

Как подчеркнул президент, сегодня многое делается для развития и обновления Военно-Морского Флота. В строй вступают современные корабли, совершенствуется система боевой подготовки личного состава.

- Морское дело - это выбор сильных, волевых людей, способных бросить вызов стихии, тех, кто не мыслит себя без моря, без трудной и благородной службы Отечеству, - заявил Владимир Путин.

Сегодня, по словам президента, Военно-Морской Флот решает не только традиционные для него задачи, но и достойно отвечает на новые вызовы, вносит значимый вклад в борьбу с терроризмом, пиратством.

- Моряками современного Военно-Морского Флота будут гордиться дети и внуки, - считает глава государства. - Уверен в этом. Потому что блестящая выучка, оперативность, дисциплина подтверждаются и на учениях, и в боевых операциях. Спасибо всем, кто ждет вас у семейного очага, согревает вас любовью. Благодарю вас за готовность и умение решать самые сложные задачи, за достойную службу и неизменную верность нашей Родине, нашему народу!

**ПАМЯТЬ** В честь 90-летия ДОСААФ

**Стас Кириллов**

5 июля в России стартовал комплексный международный пробег «С востока на запад России» - с гордостью за прошлое, с ответственностью за настоящее, с уверенностью в будущем», посвященный 90-летию со дня образования ДОСААФ России.

Маршрут пролегал по территориям Российской Федерации: Владивосток - Чита - Иркутск - Красноярск - Омск - Тюмень - Екатеринбург - Уфа - Самара - Саратов - Волгоград - Ростов-на-Дону - Краснодар - Севастополь и Республики Беларусь: Орша - Борисов - Минск.

Самарской области пробег достигнет 5 - 7 августа. Центральное событие в нашем регионе намечено на 6-е. В этот день к 10.00 всех желающих ждут на аэродроме Бобровка (пос. Октябрьский Кинельского района). Именно там состо-

## С востока на запад России

Регион примет участие в военно-патриотическом пробеге



ится торжественная передача эстафеты и символов пробега делегацией регионального отделения ДОСААФ России Республики Башкортостан отделению Самарской области. А далее в программе - многочисленные интересные мероприятия VII областного фестиваля авиационных, технических и военно-прикладных видов спорта. Организаторы - губернское министерство спорта, областной аэроклуб и региональное отделение ДОСААФ - обещают весьма разнообразную тематику праздника.

Наземная часть - показательные выступления спортсменов по техническим видам спорта, спецназа, кинологов, смотр авиационной и военной тех-

ники, выставка технического творчества, мастер-классы по стрельбе, вождению автомобиля. Воздушная часть - показательные выступления парашютистов, авиамodelистов, одиночный и групповой пилотаж спортивных самолетов и вертолетов, имитация воздушного боя самолетов Як-52, демонстрационные полеты самолетов малой авиации, ретросамолетов, пара- и дельтапланеристов, подъем теплового аэростата. И многое-многое другое. В том числе детские аттракционы, воздушные прогулки на самолетах и вертолетах.

7 августа в 9.00 колонна отправится по трассе Москва - Волгоград в Чапаевск. Там в 11.30 - 12.30 пройдет встреча с жителями города. Затем колонна двинется в Пугачев для передачи эстафеты и символов пробега региональному отделению ДОСААФ России Саратовской области.

## Подробно о важном

### ЗАДАЧА Благоустройство к ЧМ-2018

→ страница 1

А вот ситуация с незаконной расклейкой объявлений стала менее острой. Мэр сказал, что видны первые результаты совместной работы районной администрации, представителей общественных советов микрорайонов и полиции по пресечению таких нарушений, информированию людей о возможных штрафах.

С докладом выступил начальник отдела полиции №4 **Евгений Искорнев**. Он сообщил, что в этом году усилена совместная работа с районной администрацией по борьбе с незаконной торговлей. Постоянно проходят рейды по стихийным рынкам на улицах Челюскинцев, Мичурина, Революционной. За полгода к административной ответственности привлекли 79 нарушителей.

Глава города акцентировал внимание на том, что члены общественных советов и управляющие микрорайонами должны активнее вовлекать общественность в благоустройство дворовых территорий. Их будут обеспечивать всем необходимым инвентарем. **Олег Фурсов** напомнил, что активность жителей - это один из основных критериев, который принимается во внимание при отборе заявок для участия в программе «Комфортная городская среда». Поработав сами, они могут добиться того, что на благоустройство двора будут выделены бюджетные средства.

- Октябрьский район - один из центральных в Самаре. Вы видите, что и региональные, и городские власти уделяют большое внимание его развитию. Ваша

# ДВА МЕСЯЦА на исправление

## Глава Самары провел объезд Октябрьского района



Во время объезда Олег Фурсов посетил двор на улице Ерошевского, 70, где передал жителям сертификат на установку системы видеонаблюдения. Это подарок за активное участие в месячнике по благоустройству. В общей сложности до конца года такие системы будут установлены в 27 дворах Самары.

задача - поддерживать эти изменения, инициировать работы по благоустройству дворовых территорий, - обратился мэр к районному активу.

Помимо этого необходима буквально поадресная работа с жите-

лями частного сектора, которые отказываются регистрировать недвижимость, коммерческие объекты, не платят имущественный и земельный налоги. В списке недобросовестных плательщиков и предприниматели, использую-

щие помещения на первых этажах жилых домов. Между тем от этих платежей напрямую зависит наполнение районного бюджета, а значит, и то, сколько средств можно направить на решение насущных проблем.

### ПРОЦЕСС Самарские спасатели получили 25 новых пожарных машин

# БЕЗОПАСНЫЕ ИГРЫ

**Ксения Кармазина**

Спасатели готовятся к предстоящему Чемпионату мира по футболу FIFA 2018 в России™. По словам начальника Главного управления МЧС России по Самарской области **Олега Бойко**, подразделения уже оснащены современными образцами техники и спецоборудованием для личного состава, который будет обеспечивать безопасность на стадионе «Самара Арена». Всего за последние полтора года парк был усилен 25 пожарными машинами на базе КамАЗа, «Урала», ГАЗа, иностранных марок.

- В частности, были закуплены автомобили с установкой NATISK - новой высокоэффективной системой тушения пожаров компрессионной пеной. Сейчас мы эти машины распределяем. Освобождаемую технику будем передавать в другие подразделения пожарной охраны, - уточнил Олег Бойко.

Экстренные службы Готовятся к ЧМ-2018



Также региональное ГУ МЧС получило новые гидравлические аварийно-спасательные инструменты, комплекты боевой одежды. Для подразделений инспекции по маломерным судам - гидрокостюмы и дыхательные аппараты.

А еще наши специалисты, которые будут задействованы на объектах турнира, сейчас распределены по высшим учебным

заведениям МЧС России, где их обучают иностранным языкам.

Для обеспечения безопасности участников и гостей Чемпионата мира по футболу учитывается успешный опыт проведения мировых спортивных соревнований в России. Например, сотрудники Главного управления присутствовали на играх Кубка Конфедераций в Казани и Сочи, перенимали опыт коллег. Уже начались и

практические занятия. На стадионе «Металлург» в июле прошли совместные учения пожарных, спасателей, медицинских служб и волонтеров. Специалисты отработывали совместные действия во время «взрыва», ставшего причиной пожара и обрушения одной из трибун. В дальнейшем будут отработаны все возможные сценарии катастроф, чтобы предотвратить их в реальности.

SGPRESS.RU сообщает

### ЦЕНЫ В ИЮНЕ

В торговой сети Самарского региона продолжают снижаться розничные цены на яйцо куриное, мясо кур, крупу гречневую, масло подсолнечное, свежие огурцы и помидоры.

Вместе с тем продолжился рост стоимости свежих овощей и картофеля. Такое удорожание является сезонным. В первую очередь это связано с поступлением привозных овощей и картофеля нового урожая. В отдельных муниципальных образованиях отмечено незначительное повышение розничных цен на сахар. Оно объясняется повышенным спросом в период домашних заготовок. Цены на свинину и говядину изменились незначительно. По данным минэкономразвития Самарской области, продукты питания первой необходимости представлены в широком ассортименте и ценовом диапазоне, что позволяет удовлетворить потребности всех категорий граждан.

### БЕРЛИН - САМАРА

3 - 4 августа в Самаре будут участники международного автопробега дружбы «Берлин - Москва 2017».

Это общественная инициатива, которая впервые была реализована в 2016 году. В нынешнем около тысячи жителей Германии стали участниками автопробега из Берлина в Москву. В планах организаторов - преодолеть с 23 июля по 13 августа более сорока тысяч километров и посетить сорок российских городов, в том числе Самару. В нашем городе участникам пробега предложат экскурсии по основным достопримечательностям. Они посетят музейно-выставочный центр «Самара космическая» и мобильную передвижную выставку «Самара-2018». Гости проведут пресс-конференцию и презентацию с обсуждением возможностей реализации совместных культурных и общественных проектов.

### МАРШРУТ МЕНЯЕТСЯ

В связи с проведением работ по ремонту канализационных сетей временно ограничивается движение транспорта - до 23.00 21 августа - по нечетной стороне ул. Ставропольской от ул. Александра Матросова до ул. Ново-Вокзальной.

Схема движения автобусов в этот период времени: №38 в направлении 9-го микрорайона проследует по ул. Вольской, ул. Ново-Вокзальной (без заезда на ул. Александра Матросова), в обратном направлении - без изменений; №295 в направлении ТЦ «Мега» проследует по ул. XXII Партсъезда, ул. Вольской, ул. Ново-Вокзальной, в обратном направлении - без изменений.



# ДО ЧЕМПИОНАТА МИРА ПО ФУТБОЛУ FIFA 2018 В РОССИИ™

# 317 ДНЕЙ

**БЛАГОУСТРОЙСТВО** Оформление общественных пространств



## Забивака и все-все-все

В Самаре появляются объекты с футбольной тематикой

**Алена Семенова**

Теперь горожан на волжской набережной встречает двухметровый волк Забивака, официальный талисман ЧМ-2018. Новая фоторамка с энергичным зверем установлена около спуска по улице Льва Толстого. Забивака сразу же вызвал ажиотаж среди отдыхающих на набережной. Вторую такую рамку было решено установить на Полевом спуске.

Зверь-футболист также изображен на баннерах на вентиляционных киосках самарского

метрополитена, расположенных на улицах Гагарина и Победы. Всего по городу размещено более 50 баннеров, напоминающих жителям о предстоящем турнире, в том числе на въезде в Самару со стороны Волжского шоссе и улицы Демократической.

Также по улицам курсирует брендированный общественный транспорт. Украшены салоны транспортных средств, принадлежащих муниципальным предприятиям. Стикеры с эмблемой Самары как города-организатора турнира появились в вагонах метро, трамваях, троллейбусах и автобусах.

Также в футбольной тематике оформлено более 200 остановочных павильонов, а на столбах освещения можно увидеть световые фигуры «Футболист» и более 200 красочных стягов с символами Самары.

**Волк Забивака** - официальный талисман Чемпионата мира по футболу FIFA 2018 в России™. Выбран путем интернет-голосования. Сочетание белого, синего и красного в его одежде повторяет цвета российского триколора.

**ПРОЦЕСС** «Спортивное» озеленение

## ФИГУРЫ СО СМЫСЛОМ

Установят 15 новых композиций

**Алена Семенова**

Недавно мы уже писали о том, что в Самаре появится новая серия топиарных фигур, изготовленных специально к ЧМ-2018. Эти зеленые композиции изготавливают на основе металлического каркаса, обивка - искусственная трава. Специалисты муниципального предприятия «Спецремстройзеленхоз» заверяют, что покрытие фигур, имитирующее стриженный газон, устойчиво к осадкам, ультрафиолетовому излучению и даже механическому воздействию.

На прошлой неделе в районе «Лады» появились зеленый «Футболист» и композиция «Мяч в сердце». Скоро к ним присоединятся другие композиции на футбольную тему и двух-

метровые матрешки. В новую серию входят 15 топиарных фигур. Это две композиции «Бутса и мяч», два «Летающих мяча», две фигуры «Мяч в сердце», три двухметровых «Футболиста», один «Человечек с мячом», два «Мяча на волнах» и три двухметровые матрешки.

Как удалось выяснить «СГ», в общей сложности Самаре в период турнира будет украшать 41 топиарная фигура.

С топиарными фигурами создадут объемные цветочные композиции на площадях, в скверах, в парках, на транспортных развязках и в других общественных зонах. В частности, в аэропорту Курумоч обособятся матрешка и «Бутса и мяч».



**ПРОЕКТ** «Лето с футбольным мячом»

**Сергей Ромашов**

Турнир «Лето с футбольным мячом» проводится в Самаре с 2008 года. Он организован по инициативе регионального отделения политической партии «Единая Россия». С 2010 года соревнования приобрели статус городского мероприятия, а на сегодняшний день они проходят уже по всей Самарской области. В этом году «Лето с футбольным мячом» - уже девятое.

Подготовку к турниру обсудили на днях на рабочем совещании. Там было озвучено, что итоговые матчи ориентировочно пройдут в парке имени Гагарина 23 августа.

Ожидается, что на финальную часть придут 24 команды со всех уголков Самарской области, которые определяются по результатам промежуточных этапов турнира. Традиционно пройдут и игры капитанов с известными в спорте людьми. Уже есть договоренность с послом ЧМ-2018 от Самары теле-

## Разогрев перед мундиалом

Финал турнира состоится в парке имени Гагарина



комментатором **Евгением Савиным**, с игроками «Крылья Советов».

«Лето с футбольным мячом» можно назвать «разогревом» города перед Чемпионатом мира по футболу 2018 года.

- В этом году наш традиционный турнир хочется сделать особенно интересным как для самих игроков, так и для всех жителей и гостей Самарской губернии. Это должен быть праздник, достойный города, который принимает матчи Чемпионата, - сказал вице-губернатор **Александр Фетисов**. - Очень важно выполнить все задачи - построить стадион, гостиницы и тренировочные площадки, отремонтировать дороги. А у людей должно быть позитивное футбольное настроение. Наш турнир как раз способствует созданию правильной атмосферы.

## ИСТОРИЯ |

## Крепостную башню поставят до конца года



В историческом центре Самары появится историко-культурная зона, насыщенная тематическими арт-объектами. В настоящее время департамент градостроительства ищет подрядчика на разработку проектной документации и строительство деревянной башни на пересечении улиц Кутякова и Водников. Она будет представлять из себя срубное трехэтажное здание.

Максимальная цена контракта составляет 9,9 млн рублей. Деньги будут выделены из городского бюджета. Работу необходимо выполнить до 31 декабря этого года.

## ПРОМЫШЛЕННОСТЬ



## ПАО «Кузнецов» изготовит двигатели для Ту-160

Об этом стало известно во время совещания на самарском предприятии, которое провел заместитель министра обороны РФ **Юрий Борисов**. Ключевыми вопросами для обсуждения стали ремонтная программа по силовым установкам для самолетов дальней авиации Воздуш-

но-космических сил и постановка на серийное производство двигателей НК-32 серии 02.

По словам замминистра, «Кузнецов» изготовит и поставит двигатели для бомбардировщика Ту-160, который должен подняться в небо уже в первом квартале 2018 года.

## СТАТИСТИКА

## Самарцы стали чаще страдать ожирением

Управление Роспотребнадзора по Самарской области проанализировало заболеваемость ожирением населения региона с 2012 по 2016 год. По данным исследования, за последние пять лет повысился показатель ожирения среди взрослого населения. На 100 тысяч жителей приходится 498 человек, страдающих этим недугом. Также на 8,4% увеличилось количество случаев ожирения среди детей до 14 лет.

## МЕДИЦИНА |

## В бывшем доходном доме разместится частная скорая помощь

Здание на улице Льва Толстого, 96 отдали в 25-летнюю аренду частному медицинскому учреждению. Сейчас там проводят ремонтные работы.

Трехэтажное строение, известное как «Доходный дом с гостиницей», которое находится на пересечении улиц Льва Толстого и Ленинской, в 2009 году попало в список вновь выявленных объектов культурного наследия. Однако по решению арбитражного суда его исключили оттуда в марте 2017-го. По заключению экспертов, оно не имеет «достаточ-

ной градостроительной, типологической, архитектурно-эстетической, эмоционально-художественной и мемориальной ценности, имеющей особое значение для истории и культуры Самарской области».

Сейчас ООО «Самарская скорая» занимается реставрацией здания. Строители обновляют фасад, а также ремонтируют внутренние помещения. После завершения работ там расположится медучреждение. Добавим, что до того, как здание было заброшено, там находился родильный дом.



## КОНКУРС |

## Жители могут предложить проект подсветки ракеты «Союз»

По поручению главы Самары **Олега Фурсова** проходит открытый конкурс для определения лучшего варианта подсветки ракеты-носителя «Союз», расположенной на проспекте Ленина. Участвовать в конкурсе могут граждане России и иностранцы, юристы, творческие мастерские и студии, учебные

заведения, учреждения и предприятия. На конкурс можно представить более одной работы. Разработчиком проекта может выступить как один человек, так и авторский коллектив.

Конкурсные материалы нужно предоставить до 15 августа в музейно-выставочный центр «Самара космическая». Более подробная информация по телефону 263-39-35.



## РЕЗУЛЬТАТ

## За неделю демонтировали 40 незаконных рекламных щитов

За предыдущую неделю в Самаре очистили от незаконной рекламы улицы Стара-Загора, Советской Армии, Дыбенко и Авроры. Новая фирма-подрядчик, работающая по муниципальному контракту, демонтировала 40 щитов. Их поместили на временное хранение. Щиты, которые вывозят вместе с основанием, хранятся на спецпло-

щадке. Если за ними не явится собственник, их утилизируют.

По словам представителей комитета по наружной рекламе, при выезде на адреса сноса не зафиксировано ни одного факта повторной установки билбордов.

До 10 августа с улиц города должны исчезнуть еще 40 незаконных конструкций.

## ТОРГОВЛЯ

## Ярмарку на площади имени Куйбышева «разделают» на три

В связи с тем, что в этом сезоне проводится реконструкция площади имени Куйбышева, сельскохозяйственная ярмарка там функционировать не будет. Вместо нее организуют дополнительные торговые места в трех районах Самары. Об этом рассказал руководитель департамента промышленности, предприниматель-

ства, туризма, потребительского рынка товаров и услуг **Александр Андриянов**.

Одна ярмарка разместится в Ленинском районе, у музея имени Алабина. Другая - в Промышленном, у Дворца спорта. Третья - в Куйбышевском, на пересечении Кряжского шоссе и улицы Уральской.

Новые ярмарки ориентировочно начнут работу с 1 сентября.

## СТРОИТЕЛЬСТВО |

## Готовят площадку для установки штурмовика Ил-2

На пересечении Московского шоссе и проспекта Кирова сооружают кольцевую развязку. Закончить работы и открыть автомобильное движение планируют уже к 1 сентября. К этому же сроку там снова установят самолет Ил-2. Сейчас на месте строительства развязки проводятся отделочные работы, готовится площадка для установки штурмовика. Готовность объекта составляет 90%.



## Рабочий момент

ИНТЕРВЬЮ Из чего складывается картина, близкая к идеальной

# Дмитрий Титов: «Районная администрация знает обо всех ремонтируемых объектах, подрядчиках, сроках»

Лариса Дядякина

- Дмитрий Геннадьевич, вы возглавляете администрацию Ленинского района с 2015 года. Какие новые подходы к организации работы местной власти вы привнесли?

- Я стал главой администрации, когда начиналась реформа местного самоуправления. Необходимо было перестроить работу администрации, чтобы она эффективно трудилась в новых условиях, ведь расширились полномочия, круг вопросов, которые необходимо решать, менялась структура, появились новые должности. Например, районный архитектор. Этот специалист нацелен на то, чтобы сохранять целостный образ исторического центра и в то же время делать его более привлекательным, удобным. Разрабатываются эскизы покраски домов, оформления фасадов, рекламных вывесок. Очень важно было наладить и работу муниципального земельного контроля. От его эффективной деятельности зависит пополнение районного бюджета.

Неизменной остается наша основная цель - сделать так, чтобы человек вышел из дома, осмотрелся и его все устраивало: дороги ровные, тротуары вымощены, фасады отремонтированы, вывески аккуратные, деревья и газоны подстрижены, фонари горят, мусора и пыли нет.

- Местные администрации уже два года формируют свои бюджеты, которые зависят и от собираемости налогов. Как сейчас объем районной казны? Что делаете для увеличения доходов?

- Бюджет района на 2017 год утвержден в объеме 108 миллионов рублей. Это на 15 процентов больше, чем в 2016-м. При этом налоговые и неналоговые доходы увеличились по сравнению с прошлым годом почти на 43 процента. Из них самая емкая статья - налог на имущество физических лиц - 34 миллиона. План по земельному налогу - более 8 миллионов.

Для пополнения доходной части есть целый план мероприятий, проводим рейды, проверки, встречаемся с руководите-

Глава администрации Ленинского района **Дмитрий Титов** рассказал «СГ» о наполняемости бюджета, о благоустройстве, о подготовке к ЧМ-2018 и других направлениях работы местных властей.



лями предприятий-должников, кабинетными обсуждениями не ограничиваемся. С налоговой инспекцией по Ленинскому району заключили соглашение о совместных действиях. В 2016 году организации, которые раньше предпочитали работать, что называется, «по-серому», подписали около ста договоров со своими сотрудниками. Люди стали получать «белые» доходы, платить налоги, иметь пенсионные отчисления. Продолжаем работать в этом направлении.

Деятельность межведомственной комиссии по нормализации платежной дисциплины только в текущем году позволила собрать около полутора миллионов рублей старых долгов: земельного, транспортного, налога на имущество и так далее.

- Как районная администрация включена в подготовку к Чемпионату мира по футболу? Болельщики, туристы обязательно окажутся в Ленинском районе. Они захотят посмотреть исторический центр, к тому же здесь организуют фан-зону - на площади имени Куйбышева.

- Областные и городские власти ремонтируют дороги, Струковский сад, площадь имени

Куйбышева, скверы, фонтаны. Это очень масштабные работы, одновременно столько не делалось, пожалуй, никогда. Мы владеем информацией обо всех объектах, знаем подрядчиков, понимаем, какие им поставлены сроки, следим, качественно ли они работают. В случае необходимости сигнализируем заказчиком: городской администрации, департаменту градостроительства, областным структурам.

Районная администрация, в свою очередь, нацелена на то, чтобы объекты, расположенные на туристических маршрутах, выглядели ухоженными. Для этого работаем с собственниками и пользователями зданий, территорий. На сегодняшний день выполнены ремонт, покраска 77 фасадов зданий. В том числе 23 дома обновили за счет меценатов, привлечь которых удалось благодаря совместным усилиям городской и районной администраций. Собственники привели в порядок внешний вид шести сооружений. В планах одного только Фонда капитального ремонта - отремонтировать еще полсотни домов.

Также побуждаем коммерсантов приводить в порядок фасады своих магазинов, па-

вильонов, делать вывески, рекламу менее вычурными, аккуратными, они должны соответствовать принятым в городе требованиям. Многие откликаются. Тех, кто игнорирует, штрафует. Хозяева с фасадов 68 конструкций - панно, баннеры. Например, владельцы магазина одежды на улице Молодогвардейской, 166 заменили чересчур броскую вывеску, и теперь она вписывается в утвержденную концепцию.

- Какая еще работа по благоустройству ведется именно на средства районного бюджета?

- Мы были первым районом в Самаре, создавшим специализированное муниципальное бюджетное учреждение. «Служба административно-хозяйственного, транспортного обеспечения и благоустройства», в частности, поддерживает порядок на незакрепленных территориях площадью 107 тысяч квадратных метров. Это участки, за которые прежде никто не отвечал.

Через управляющих микрорайонами, депутатов собираем заявки от жителей на благоустройство дворов, оцениваем, что можем сделать. В этом году на 65 придомовых территориях

планируем выполнить те или иные работы: установить оборудование для детских и спортивных площадок, ограждения газонов, вазоны, скамейки, завести чернозем, песок, заняться ямочным ремонтом внутриквартальных проездов. Затраты на это составят почти восемь миллионов рублей. Особое внимание уделяем размещению малых архитектурных форм, четко следим за тем, чтобы их не устанавливали в охранных зонах инженерных сетей. Ведь от этого зависит прежде всего безопасность людей и уже во вторую очередь - сохранность дворового оборудования, которое может быть повреждено во время коммунальной аварии.

- Сейчас в сфере благоустройства появилось большое подспорье - федеральный проект «Формирование комфортной городской среды». Насколько активно Ленинский район пользуется этим шансом?

- Начали, как мне кажется, неплохо. Мы разъясняли порядок действий, помогали организовывать общие собрания жильцов, люди активно подавали заявки на участие в проекте. В итоге в этом году 34 двора вошли в программу, созданную на городском

## Рабочий момент

ПРОЕКТ Интерактивная площадка для взаимодействия власти и населения

## «Моя Самара» для каждого

Решение проблем в несколько кликов

уровне. Их комплексно благоустроят, также у многих домов по этим адресам отремонтируют элементы фасадов.

Остальным жителям следует знать, что проект действует до 2020 года. При определенной активности они тоже могут добиться того, чтобы их дворы попали в список. Обращайтесь в районную администрацию, расскажем о том, каковы критерии отбора, как оформить заявку.

Вообще, жители района очень активные. Они хорошо потрудились во время месячника по благоустройству, откликнулись на акцию «Поработал - отдохни», что учитывалось при формировании списков территорий для участия в федеральном проекте. Минувшей весной более 4700 человек наводили порядок во дворах и на других территориях. Это почти на тысячу активистов больше, чем в 2016 году. Такая практика объединяет людей. Умение работать командой позволило жителям подготовить качественные проекты для участия в программе по благоустройству.

**В теме совместной работы властей с жителями, бизнес-обществом нельзя обойти программу «Цветущая Самара». Как она идет на территории района?**

По-моему, нам удастся реализовать посыл, который заложил ее инициатор - **Олег Борисович Фурсов**: вклад в благоустройство может сделать каждый. Для озеленения, украшения улиц объединены, скоординированы усилия городских и районных служб, жителей, владельцев торговых объектов, офисов, предприятий. Многие коммерческие структуры откликнулись на наше предложение участвовать в программе.

В этом сезоне в Ленинском районе установлено 601 устройство для мобильного и вертикального озеленения. В том числе силами объектов потребительского рынка - 488 штук, что на 145 больше, чем в 2016 году, промышленных предприятий - 25. Устроено более 2700 квадратных метров цветников, газоны засеяны травой. Торговые объекты увеличили площади своих клумб в полтора раза по сравнению с прошлым годом.

Жители отмечают, что цветы появились там, где они никогда их не видели. Например, вместе с общественным молодежным советом при администрации мы разбили клумбу в сквере на улице Дачной, 2, установили ландшафтную композицию у торгового центра «Мико». Интересная клумба появилась на пересечении улиц Арцыбушевской и Ульяновской. Ее устроили в фундаменте, который остался после сноса незаконного торгового павильона. Еще в этом году посадили полторы тысячи

деревьев: ясени, клены, березы. Причем саженцы нам передали безвозмездно, мы не потратили на них ни копейки бюджетных средств.

**Вы упомянули незаконный торговый павильон. Системная борьба с ними идет на городском уровне. А другие «нелегалы» - гаражи - это уже зона ответственности районов. Если верно помню, администрация Ленинского района первой разработала и утвердила порядок их демонтажа. Как он применяется на практике?**

Большинство гаражей не только в Ленинском районе, но и Самаре вообще стоят незаконно. По несколько человек захватывают то здесь, то там общественные пространства, дворы, тогда как этими участками могли бы пользоваться десятки жителей. Вместо гаражей можно устроить спортивную площадку или парковку, смотря что нужнее людям. Но сперва нужно освободить территорию, чем и занимаемся.

Порядок, который мы утвердили в ноябре 2016 года, определяет действия администрации и других ведомств при выявлении, демонтаже, вывозе и хранении некапитальных, самовольно установленных объектов. Большую помощь в поиске владельцев объектов оказывают управляющие микрорайонами. Хозяину даем срок на то, чтобы он убрал гараж. Если он не делает этого, то конструкция разбирается подрядной организацией, с которой у нас заключен контракт. Предварительно комиссия, в которую входит и полиция, составляет описание имущества, находящегося в гараже.

Чтобы ликвидировать такое нелегальное скопление, главное - решительно начать. Стоит демонтировать один гараж из массива, как информация расходится среди других владельцев. Поэтому мы имеем такую статистику: из 48 вывезенных гаражей 37 убрали сами собственники. В ближайшее время планируем переместить десять гаражей из двора на пересечении улиц Мичурина и Клинической.

**Задач, которые ставят перед районными администрациями городские, региональные власти, становится больше. Все больший «заказ» делает и общественность. Как справиться со всем?**

С задачами нужно справляться здесь и сейчас, сразу включаться, сразу искать решения, чтобы потом не было вопросов: «Почему вы бездействовали?». И быть открытыми, объяснять, что и для чего делаем. Стараемся действовать в таком ключе. Думаю, если набранный в работе темп не терять, то довольно скоро увидим в районе картину, близкую к идеальной.

**Анна Турова**

В марте этого года в Самаре состоялся запуск нового информационного ресурса «Моя Самара». Главная цель - создать эффективную систему взаимодействия власти и населения.

С помощью информресурса, разработанного по поручению главы Самары **Олега Фурсова**, можно оперативно привлечь внимание властей на локальные проблемы, будь то упавшее дерево, расклейка незаконных объявлений или брошенные во дворах автомобили. «СГ» выяснила, как работает информационная система и как происходит отработка заявок.

### Что делать?

Заходим на главную страницу сервиса <http://moyasamara.com>, нажимаем на плашку «Сообщить о проблемах». Ниже на экране появляются 16 категорий, по которым можно подать заявку. Еще две - под плашкой «Народная инвентаризация». После этого необходимо выбрать рубрику, появится окно для регистрации. Для того чтобы получить доступ, нужно ввести свою электронную почту и пароль, после чего придет письмо для подтверждения регистрации. Кроме того, войти в систему можно через социальные сети.

Как поясняет главный специалист управления по сопровождению информационных систем и ресурсов МБУ «Центр информационно-хозяйственного обеспечения» **Владислав Пекер**, «Моя Самара» - это сервис, объединяющий все информресурсы, мобильные приложения, которые созданы для налаживания связи с горожанами.

Это своего рода единая точка входа. Пользователь, регистрируясь на сервисе «Моя Самара», получает одну учетную запись, которая интегрируется со всеми остальными ресурсами, - сказал он.

Мы не требуем, чтобы было указано настоящее имя, - добавляет его коллега **Татьяна Минина**. Граждане могут оставаться анонимами, но обязательно нужен адрес электронной почты - для обратной связи.

После регистрации на экране высветится интерактивная карта города, на которой можно отметить проблемную локацию. Затем нужно указать адрес, в форме обращения добавить текст (по же-



ланию и фотографию), после чего сохранить сообщение.

Поступившая заявка отображается у модератора, который проверяет, отвечает ли она определенным требованиям.

Это соответствие заявленной категории, сути проблемы, адреса, а также формальные требования - отсутствие ненормативной лексики, например, - продолжает **Татьяна Минина**.

На этом этапе обращение либо может быть назначено в работу, либо отклонено, если не соответствует нормам.

### Кто в ответе?

После проверки обращения модератор переправляет его непосредственным исполнителям - в районную администрацию или департамент городского хозяйства и экологии.

Пользователю приходит письмо на электронную почту, что его обращение назначено в работу. Если оно отклонено, то также приходит оповещение с указанием причины.

Срок рассмотрения обращений, поступающих на портал «Моя Самара», четко регламентирован. Например, на решение проблем с открытым люком на дороге отводится день, несанкционированной свалки - неделя, а на исполнение обращений по восстановлению дорожного покрытия - месяц.

В случае если заявка находится в компетенции районных властей, после проверки модератором она поступает на электронную почту в администрацию одного из девяти районов города. В каждой из них есть ответственный исполнитель, который проверяет отработку той или иной информации.

Например, в Железнодорожном районе поступившими обращениями занимается начальник ин-

формационно-аналитического отдела **Александр Николаев**. По его словам, поступившая заявка сразу забивается в информационную систему «АИС Самара». В ней формируются поручения на конкретных исполнителей, отрабатывающих поступившее обращение.

После того как исполнитель отчитывается, формируется ответ, который глава администрации просматривает и утверждает либо нет. После этого информация уже в окончательном виде размещается на портале «Моя Самара».

Моя функция - быстрее передать заявку исполнителю и отследить, чтобы на самом сайте произошло отображение актуальной информации, - отмечает **Александр Николаев**.

Специалисты еженедельно составляют отчет по заявкам.

Отработка любой заявки документирована. Обязателен отчет о дате и времени, фотоматериалы о выполненной работе. Модератор не закрывает заявку, которая не подтверждена фактически, - говорит **Александр Николаев**.

По состоянию на конец июля на «Мою Самару» подано около 2300 заявок.

### КОММЕНТАРИЙ

#### Александр Филатов,

ЗАМЕСТИТЕЛЬ ГЛАВЫ САМАРЫ:

Горожанину достаточно зайти на сайт, выбрать нужный раздел и передать сообщение. Модератор после рассмотрения заявки сразу отправляет ее именно в то подразделение, которое уполномочено заниматься конкретной проблемой. На решение каждого вопроса есть конкретные сроки, и пользователь обязательно будет уведомлен о ходе работ.

### ПРИВЫЧНЫМ ПУТЕМ

**Горожане по-прежнему могут обратиться в управление по работе с обращениями граждан администрации Самары:**

- по телефону 332-30-44;  
- по адресу: 443010, Самара, улица Куйбышева, 135, главе Самары. Необходимо указать свои фамилию, имя, отчество, почтовый адрес, по которому должен быть направлен ответ, изложить суть предложения или жалобы, поставить личную подпись и дату;  
- лично по адресу: 443010, Самара, ул. Красноармейская, 17.

### СРОКИ РАССМОТРЕНИЯ ЗАЯВОК

**Ямы на дорогах:** ямы глубиной более 5 см устраняются в течение 10 дней (в зимнее время зависит от температуры воздуха); ямы и трещины глубиной менее 5 см - в течение 30 суток.  
**Некачественный ремонт дороги:** не более 30 дней.  
**Требуемые ремонта знаки, светофоры, ограждения:** до 5 суток.  
**Неубранная территория:** не более 7 дней.  
**Невывезенный мусор:** до 7 дней.  
**Несанкционированные свалки:** не более 7 - 10 дней.  
**Безнадзорные собаки:** не более 30 дней (зависит от графика организации, занимающей-

ся отловом); промежуточный ответ - 7 дней.  
**Наледь на крышах:** не более 3 дней.  
**Аварийные деревья:** не более 30 дней.  
**Брошенные автомобили:** не более 60 дней; промежуточный ответ - 10 дней.  
**Заросли амброзии:** не более 5 рабочих дней.  
**Незаконная уличная торговля:** не более 30 дней.  
**Нарушения правил торговли:** не более 10 дней.  
**Незаконные рекламные конструкции:** не более 10 рабочих дней.  
**Бесхозные помещения, здания:** не более 10 рабочих дней.  
**Пустующие земельные участки:** не более 10 рабочих дней.

## Безопасность

**ПРОЦЕСС** Продолжается реализация программы «Пожарная безопасность Самары»

**Ирина Исаева**

На территории Самары установлено 93 сирены и 13 сиренно-речевых установок. От исправности этого оборудования в чрезвычайной ситуации могут зависеть здоровье и даже жизни людей.

### Наследие Союза

С момента распада СССР в течение двух десятилетий в Самаре должным образом не обслуживали систему оповещения населения о чрезвычайных ситуациях. Оборудование ржавело, приходило в негодность. Например, в 2007 году было всего 37 сирен в рабочем состоянии. Восстановление системы началось в 2013 году. В 2014-м в рамках программы «Пожарная безопасность Самары» разработали проект совершенствования и реконструкции местной системы оповещения. Была проведена инспекция оборудования, выявлены проблемные точки. Те сирены, что можно отремонтировать, приведены в порядок, остальные постепенно заменяют.

- Сейчас в городе 93 рабочие сирены и 13 сиренно-речевых установок, - рассказывает руководитель городского управления гражданской защиты **Игорь Дахно**. - «Говорящие» сирены установлены на девяти районных администрациях, на здании управления гражданской защиты на улице Ставропольской. А также в трех больших объектах с массовым пребыванием людей: парках имени Гагарина, 50-летия Октября и «Воронежские озера».

На поддержание сирен в рабочем состоянии в рамках программы в этом году, как и в прошлом, запланировано 1,6 млн рублей.

### Срок выработали

- Система оповещения - большой и серьезный механизм, в котором задействовано множество людей, - объясняет начальник отдела связи и автоматизированных систем управления **Юрий Логвиненко**. - Мы передаем информацию в районные администрации, школы, детские сады. На каждом крупном промышленном предприятии города имеются локальные системы оповещения. В случае аварии руководство предприятия обязано оповестить население города в радиусе зоны ответственности, передать информацию нашему управлению. Кроме того, мы работаем в тесном взаимодействии с правоохранительными органами. В распоряжении районных отделов полиции есть подвижные громкоговорящие установки, при помощи которых можно доводить информацию до населения.

Первые «говорящие» сирены появились в Самаре в 2015 году.

- Обычная сирена обходится



# Когда звучат сирены

На техническое обслуживание системы оповещения из городского бюджета в этом году выделено более полутора миллионов рублей



в 25 тысяч рублей, а сиренно-речевая установка намного дороже - 450 тысяч. Но, конечно, она того стоит. Такое оборудование позволяет четко ориентировать людей в чрезвычайной ситуации, - продолжает Логвиненко. - Зазвучала обычная сирена, другими словами - сигнал «Внимание всем!». Это значит, что нужно включить радио, телевизор и прослушать информацию. Какую станцию, какой канал - ведь их множество? Может быть, это просто учения? А «говорящая» сирена сама расскажет горожанам о том, что произошло, какие меры нужно предпринять.

Основная задача сотрудников управления гражданской защиты - сохранить уже имеющееся оборудование. Благодаря должному уходу даже сирены «в возрасте» работают как часы. Об-

служивание системы оповещения возложено на подрядную организацию.

- В соответствии с федеральным законодательством мы ежегодно проводим открытые конкурсы на техническое обслуживание системы оповещения, - говорит начальник отдела связи и АСУ. - Для конкурса готовим техническое задание. Как правило, в торгах участвуют несколько претендентов. Стоит отметить, что финансовый вопрос здесь далеко не главный: обслуживающая организация должна иметь достаточный опыт работы в этой сфере. Не должно получиться так, что в результате неграмотного обслуживания наше оборудование придет в негодность. Мы выбираем прежде всего профессионалов, соответствующих нашим критериям.

### Почистить и покрасить

В первую очередь сирены нуждаются в покраске.

- Сирена - это электродвигатель, защищенный особым кожухом от воздействия окружающей среды, - объясняет Логвиненко. - Если не проводить профилактическую окраску, корпус заржавеет, в двигатель попадет вода, он перестанет работать. По требованию завода-производителя сирены необходимо красить раз в год.

Вуходе за сиренами есть определенный алгоритм. Ее нужно очистить от ржавчины, покрасить, проверить провода и антенны, устранить механические повреждения. Работу подрядной организации тщательно контролируют. В штате управления гражданской защиты есть инженер и электромонтер по связи.

Они проверяют состояние системы оповещения: по графику в течение месяца специалисты выезжают на объекты, фиксируют состояние, устраняют небольшие неполадки. Впрочем, о неисправности той или иной системы можно узнать и дистанционно.

- Все сирены подключены к пульту Единой дежурно-диспетчерской службы, - поясняет Игорь Дахно. - Они управляются тремя разными способами: по радиоканалу, через интернет или GSM. Даже если будут серьезные перебои со связью, один из этих каналов обязательно сработает. Дежурный может включить их все сразу, а может каждую по отдельности или, к примеру, только сирены определенного городского района. На мониторах дежурно-диспетчерской службы нормально функционирующие сирены отражаются зеленым цветом. Если цвет другой - наши сотрудники выезжают на место, проверяют. Причин может быть масса: повреждение от осадков, антенну сбило, провод оборвался. К тому же большой двигатель сирены на 380 вольт нужно периодически проворачивать, чтобы он не заржавел. Для этого предусмотрены плановые проверки. Ведь если не поддерживать систему в рабочем состоянии, можно потерять все, что уже наработано, чего мы добились.

### Что делать, если дан сигнал

Во многих квартирах еще сохранилась проводная радиотрансляционная сеть. Такие радиоточки стопроцентно передадут информацию о том, что происходит в городе, будь то проверка систем оповещения или чрезвычайная ситуация (воздушная тревога, химическое заражение, радиационная опасность, наводнение и т.д.). В случае чрезвычайной ситуации информация пройдет как по центральным телевизионным каналам («Россия-1»), так и по местным («Скат», «Тerra», «Самара-ГИС»).

Программа пожарной безопасности городского округа Самара была впервые принята в 2008 году и рассчитана на три года. Вторая программа была принята постановлением администрации г.о. Самара и тоже рассчитана на три года. Поскольку она показала свою эффективность, было принято решение продлить срок действия этой программы еще на пять лет - на 2014 - 2018 годы. Основной задачей является реализация мероприятий по обеспечению первичных мер пожарной безопасности на территории губернской столицы. Исполнителем является городское управление гражданской защиты.





## Экологический конспект

Экологический лекторий нашей газеты постепенно расширяет границы. Недавно его слушатели отправились за пределы областной столицы - знакомиться с достопримечательностями Кинельского района. Гидами по его территории стали представители туристического сообщества «50 меридиан».

**ЛЕКТОРИЙ** Один день за пределами Самары



Светлана Келасьева

### Лес и поляны

Чем хорош Кинельский район? Не только большим количеством интересных объектов, которые действительно стоит посмотреть, но и близостью к областному центру: час-полтора в пути, и вы уже наслаждаетесь многоцветьем трав и многоголосием птиц. А еще - прекрасными земляничными полянами, которые здесь буквально на каждом шагу. Именно с них мы и начали знакомство с районом, неподалеку от села Алакаевка. Полутора часов вполне хватило, чтобы насладиться дыханием леса, набрать крупных сочных ягод, наплетсти венков и порассуждать о вечном. Экотуризм в чистом виде.

### Ленин и усадьба

Следующая точка нашего путешествия - дом-музей Ленина в Алакаевке.

Приятно было узнать, что именно благодаря «Самарской газете» семья Ульяновых оказалась в наших краях. В 1887 году издание опубликовало объявление о продаже имения в Алакаевке, которое попало на глаза мужу старшей из сестер, Анны Ильиничны, Марку Елизарову. Ульяновы приобрели усадьбу, даже не осмотрев ее. Мама, Мария Александровна, надеялась, что, оказавшись в селе, Володя, к той поре уже исключенный из Казанского университета, почувствует близость к земле и, может быть, даже увлечется сельским хозяйством. Не увлекся.

В музее воссоздана обстановка времен Ульяновых. Гостям демонстрируют комнаты членов семьи (здесь жили семь человек), столовую, где все собирались по вечерам. На стенах гостиной - меняющаяся фото-выставка.

Отдельно стоит сказать о парковой зоне музея, которая раскинулась на площади 3,5 га. Основную часть занимает прекрасный яблоневый сад, кстати, один из старейших в Самарском крае, он был заложен в первых десятилетиях XIX века. Сад заканчивается спуском к речке Елховый Ключ. Говорят, именно тут, на берегу, находилось излюбленное

# ЗОЛОТОЕ КОЛЕЧКО Кинельского района

Слушатели проекта побывали на загородной экскурсии



место молодого политика. Скорее всего, так оно и было - оказавшись здесь, действительно хочется задуматься о чем-нибудь большом и великом.

На территории парка оборудована детская площадка для подвижных игр по образцу прошлого века, с качелями и каруселями. Рядом находится небольшой домик, в котором посетители знакомят с бытом людей в более давние времена. Установлен макет печи, по стенам выстроились глиняные горшки, висит детская люлька, пестрят лыковые лапти и тряпичные куклы.

### Источник и часовня

Распроставшись с гостеприимной усадьбой, держим путь к святому источнику Серафима Саровского, расположенному неподалеку от Богдановки. Когда-то в селе было два больших храма, но время и политическая ситуация не сохранили их для потомков. Спустя много лет на пожертвования прихожан была построена часовня, которая, как и родник, носит имя преподобного Серафима Саровского. Строевые находятся на небольшом холме, тихо и спокойно. Внизу, около родника, оборудована купель для жела-



ющих очиститься не только душой, но и телом.

Напоследок слушателям лектория предложили полюбоваться красотами Кинельского района с высоты птичьего полета. Для этого как нельзя лучше подошел живописный холм около села Кривая Лука. Как на ладони видны окрестные леса, поля, реки и деревни.

- Этот туристический маршрут появился благодаря «Самарской газете»: именно редакция предложила подобрать для слушателей экологического лектория непродолжительную экскурсию за пределы города,

- отметила представитель туристического сообщества «50 меридиан» **Ирина Забелина**. - Мы стали рассматривать варианты, подходящие для этого, и обратили внимание, что достопримечательности Кинельского района расположены по окружности. Тогда и решили, что раз есть маршрут по Золотому кольцу России, то пусть будет и по золотому колечку Кинельского района.

Кстати, в Кинельском районе есть еще одно интересное место, куда мы на этот раз не добрались, но посетить его советуют, - этнографический музей-юрта «Мурагер».



## Железные дороги России. 180 лет вместе со страной



Татьяна Гриднева

### Детство на станции Дема

Железная дорога может стать любовью на всю жизнь. В этом не сомневается Дмитрий Звездин, старший электромеханик Самарской дирекции связи Центральной станции связи - филиала ОАО «РЖД». Он вспоминает, как отец, Игорь Николаевич, рассказывал, чем занимается, будучи старшим электромехаником Демской дистанции сигнализации, централизации и блокировки Куйбышевской железной дороги.

В общем, насколько мог судить маленький Дима, его папа был начальником над стрелками и светофорами. И, как он объяснял сыну, малейшая неполадка могла сказаться на безопасности движения поездов, даже привести к аварии.

Дмитрий вспоминает жизнь на станции Дема в Башкирии. Природа прекрасная: густые леса, озера, полноводная и широкая река Белая. Места для семейных прогулок самые подходящие.

- Везет меня папа на санках однажды по хрустящему снегу и говорит: «Сейчас на работу загляну и домой пойдем». Я спрашиваю: «Зачем?» А он в ответ: «Там что-то светофор не работает». Я почему-то считал, что это лампочка перегорела. И потом всем рассказывал, что у моего папы должность чрезвычайно ответственная - лампочки в светофорах менять.

### Военное поколение

Там же, на Башкирском участке Куйбышевской железной дороги, в службе пути трудились и два прадеда Дмитрия - Сергей Звездин и Егор Дмитриев. На их долю пришлось тяжелейшая военная пора. Железная дорога работала с огромным напряжением. По ней шли составы с вооружением и воинские эшелоны на фронт, а в обратную сторону перевозили оборудование для эвакуированных в тыл заводов. В то время оба прадеда Дмитрия Звездина еще не были совершеннолетними, но уже стали частью огромного организма - железной магистрали.

Кстати, бабушка и дедушка Дмитрия познакомились, когда после войны их отцов перевели работать в Дистанцию пути на станцию Талды-Булак. После того как дед Дмитрия уехал учиться в Ленинградский институт путей сообщения, его жена Алевтина Егоровна ждала его и часто ездила в город на Неве навестить мужа. А потом рассказывала детям и внукам о своих впечатлениях от северной столицы. Она тоже была связана по работе с железной дорогой - работала медсестрой в железнодорожной поликлинике.

Николай Сергеевич Звездин, так же как и отец Дмитрия, был «эсдбистом» (служба СЦБ -

# Дело семейное

Представители нескольких поколений Звездиных посвятили свою жизнь обеспечению отличной связи и безопасности на железных дорогах России



**1.** Несколько поколений железнодорожников на свадьбе Дмитрия и Анастасии.  
**2.** Дедушка, Николай Сергеевич.  
**3.** Мама, Ольга Ивановна.  
**4, 5.** Дмитрий и Анастасия активно участвуют в молодежном движении Куйбышевской железной дороги.



## Молодежь Куйбышевской магистрали

Недавно Звездин-младший женился. И, конечно, тоже на железнодорожнице.

- Я только окончил СамГУПС, пришел на работу в Самарскую дирекцию связи, как мой знакомый по институту попросил помочь ему с дипломом, - рассказывает Дмитрий. - Сказал, надо сходить к однокашнице и взять необходимую литературу. Так мы и познакомились, начали общаться с моей будущей женой Настей. Ну а в дальнейшем, когда она пришла работать к нам на предприятие, я понял, что это моя судьба.

Анастасия красивая, умная и активная девушка. Устроившись на работу, она сразу занялась общественной деятельностью. Стала председателем Совета молодых специалистов и поль-

зуется большим уважением как среди молодежи, так и среди представителей старшего поколения железнодорожников. Рассказывает, что жена и его вовлекает во все начинания. Например, благодаря ей Дмитрий стал активным игроком команды «Что? Где? Когда?», постоянно участвует в слетах молодежи и других молодежных мероприятиях.

- Все эти встречи с активными ребятами из молодежного движения не только сплавляют нас, но и дают возможность узнать о работе других структурных подразделений. А заведенные на общих мероприятиях знакомства помогают быстрее находить выходы из сложных ситуаций, которые иногда возникают в процессе

работы, - признается Дмитрий. Руководство Куйбышевской железной дороги помогает молодежи раскрывать таланты, проводит обучение, помогает адаптироваться на новых рабочих местах. В будущем своем молодые железнодорожники уверены. Ведь за ними - весь огромный коллектив ОАО «РЖД», который поддержит, поможет, в беде не оставит. Об этом особым железнодорожным братстве рассказывали Дмитрию отец и деды, в его существовании на каждом шагу убеждаются и молодожены.

- Бывает, что к нам на работу приходят случайные люди, - замечает Дмитрий. - Но «летуны» быстро нас покидают. Остаются те, для которых железная дорога становится жизнью и судьбой.



«Сигнализация, централизация, блокировка»). Он окончил свою трудовую деятельность начальником Дистанции ШЧ Дема.

### Самарские встречи

А Дмитрий поехал учиться по рекомендации отца в его родной железнодорожный университет, в Самаре. Так и остался здесь, полюбив наш красивый город. Тем более что Игоря Николаевича также перевели сюда на работу. Сейчас он заместитель главного инженера Куйбышевской железной дороги. С мамой Димы Игорь Николаевич познакомился в Куйбышевском институте инженеров железнодорожного транспорта. И оба по распределению поехали на родную для него станцию Дема. Там отец Дмитрия, уже имея диплом о высшем образовании, согласился стать простым монтером.

- Нисколько не жалею об этом, - признается Игорь Николаевич. - Я узнал все тонкости профессии, почувствовал на себе все трудности, которые приходится преодолевать железнодорожникам на каждой ступени профессионального становления.

Мама Дмитрия, Ольга Ивановна, была принята на должность инженера технической документации. Сын вспоминает, как она тушью чертила на миллиметровке различные схемы и планы станций. Это уже вчерашний день, все давно компьютеризировано. Но большой опыт помог ей узнать все тонкости проектной деятельности. В настоящий момент Ольга Ивановна руководит Уфимским отделением Самарского проектно-исследовательского института «Желдорпроект Поволжья». Это научно-исследовательское учреждение занимается проектированием объектов железнодорожного транспорта, систем электроснабжения и электрификации, объектов промышленного и гражданского строительства, инженерного оборудования, внедрением новейших сетей и систем. В «Росжелдорпроекте» проектируются информационно-вычислительные центры, а также разрабатываются новейшие системы связи.

В таком центре связи на Куйбышевской железной дороге работает сейчас Дмитрий Звездин. Он обеспечивает функционирование всей системы связи между диспетчерами и машинистами, между отдельными станциями, а также передачу видео- и аудиоинформации. Круглые столы и видеоконференции между участниками, находящимися в студиях или служебных помещениях на разных участках магистрали, стали обычным явлением. Они позволяют осуществлять оперативное руководство всеми процессами такого сложного и большого механизма, как железная дорога.





Официальное опубликование

ДЕПАРТАМЕНТ ГРАДОСТРОИТЕЛЬСТВА  
ГОРОДСКОГО ОКРУГА САМАРА

РАСПОРЯЖЕНИЕ  
31.07.2017 № РД-1844

О разрешении ООО «ПОСКО» подготовки документации по планировке территории (проект планировки и проект межевания) в границах улиц Белорусской, Большой Караванной в Куйбышевском районе городского округа Самара

На основании статей 8, 41, 42, 43, 45, 46 Градостроительного кодекса Российской Федерации, статьи 28 Устава городского округа Самара Самарской области, постановления Администрации городского округа Самара от 01.02.2010 № 80 «Об утверждении Порядка подготовки и утверждения документации по планировке территории городского округа Самара»:

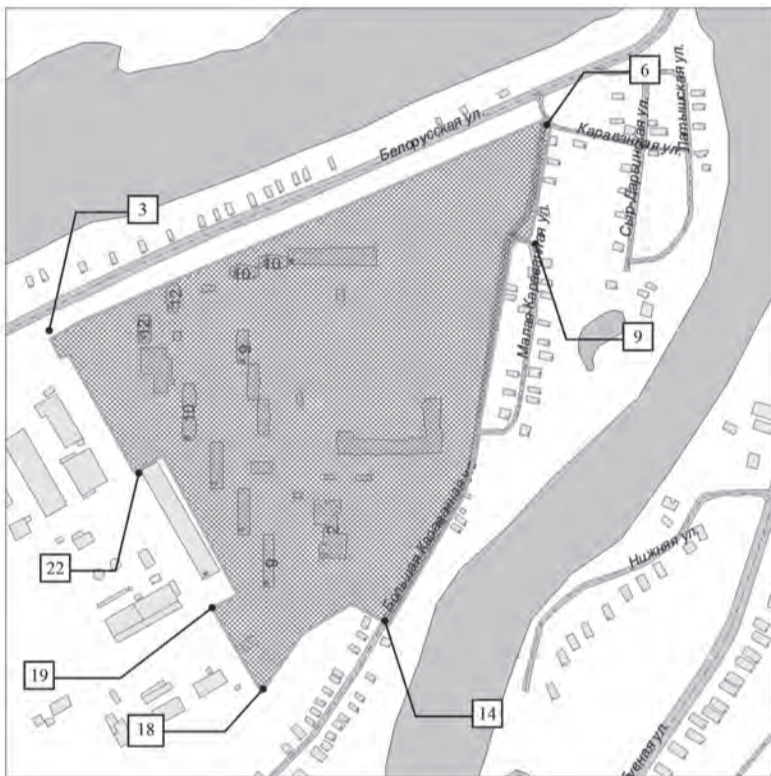
1. Разрешить ООО «ПОСКО» подготовку документации по планировке территории (проект планировки и проект межевания) в границах улиц Белорусской, Большой Караванной в Куйбышевском районе городского округа Самара, согласно приложению № 1 к настоящему распоряжению.
2. Подготовку документации по планировке территории (проект планировки и проект межевания) в границах улиц Белорусской, Большой Караванной в Куйбышевском районе городского округа Самара вести в соответствии с техническим заданием, согласно приложению № 2 к настоящему распоряжению.
3. Установить, что документация по планировке территории (проект планировки и проект межевания) для утверждения должна быть представлена в Департамент градостроительства городского округа Самара в течение 12 (двенадцати) месяцев со дня вступления настоящего распоряжения в силу.
4. Управлению развития территорий Департамента градостроительства городского округа Самара в течение трех дней со дня принятия настоящего распоряжения обеспечить его официальное опубликование в газете «Самарская Газета» и размещение на официальном сайте Администрации городского округа Самара в сети Интернет.
5. Настоящее распоряжение вступает в силу со дня его официального опубликования.
6. Срок действия настоящего распоряжения составляет 12 (двенадцать) месяцев со дня его официального опубликования.
7. Контроль за выполнением настоящего распоряжения возложить на заместителя руководителя Департамента градостроительства городского округа Самара С.Н.Шанова.

Руководитель Департамента Е.Ю.Бондаренко

ПРИЛОЖЕНИЕ № 1  
к распоряжению Департамента градостроительства городского округа Самара 31.07.2017 № РД-1844

СХЕМА

границ территории для подготовки документации по планировке территории (проект планировки и проект межевания) в границах улиц Белорусской, Большой Караванной в Куйбышевском районе городского округа Самара



ситуационный план



границы испрашиваемой территории

№	Y	X
1	-2955,58	-5381,86
2	-2956,55	-5381,08
3	-2965,09	-5363,39
4	-2935,16	-5346,32
5	-2499,21	-5156,35
6	-2478,38	-5147,20
7	-2478,77	-5158,03
8	-2497,71	-5262,37
9	-2503,80	-5267,96
10	-2511,53	-5266,35
11	-2516,85	-5274,39
12	-2556,67	-5499,07
13	-2563,13	-5516,51
14	-2635,25	-5641,50
15	-2646,05	-5635,95
16	-2672,67	-5621,06
17	-2720,20	-5650,98
18	-2760,12	-5707,66
19	-2808,60	-5625,60
20	-2783,99	-5613,73
21	-2856,56	-5477,89
22	-2884,00	-5493,40
23	-2947,37	-5381,24
24	-2951,41	-5379,48
1	-2955,58	-5381,86

S = 13,16 га

ПРИМЕЧАНИЕ:

1. Графический материал действителен только для определения границ разработки документации по планировке территории.

Заместитель руководителя Департамента градостроительства городского округа Самара

С.Н.Шанов

ПРИЛОЖЕНИЕ №2  
к распоряжению Департамента градостроительства городского округа Самара 31.07.2017 № РД-1844

Техническое задание для подготовки документации по планировке территории (проект планировки и проект межевания) в границах улиц Белорусской, Большой Караванной в Куйбышевском районе городского округа Самара

№ п/п	Перечень основных данных и требований	Содержание данных и требований
1	2	3
1	Основание для проектирования	Обращение ООО «ПОСКО», распоряжение Департамента градостроительства городского округа Самара от 31.07.2017 № РД-1844 «О разрешении ООО «ПОСКО» подготовки документации по планировке территории (проект планировки и проект межевания) в границах улиц Белорусской, Большой Караванной в Куйбышевском районе городского округа Самара» (далее - распоряжение Департамента от 31.07.2017 № РД-1844).
2	Цели подготовки документации по планировке территории	1. Выделение элементов планировочной структуры, установление границ территорий общего пользования, границ зон планируемого размещения объектов капитального строительства, определения характеристик и очередности планируемого развития территории. 2. Определение местоположения границ образуемых и изменяемых земельных участков. 3. Установление, изменение, отмена красных линий для застроенных территорий, в границах которых не планируется размещение новых объектов капитального строительства, а также для установления, изменения, отмены красных линий в связи с образованием и (или) изменением земельного участка, расположенного в границах территории, применительно к которой не предусматривается осуществление деятельности по комплексному и устойчивому развитию территории, при условии, что такие установление, изменение, отмена влекут за собой исключительно изменение границ территории общего пользования.
3	Границы разработки документации по планировке территории и площади объекта проектирования	Куйбышевский район городского округа Самара. В границах улиц Белорусской, Большой Караванной. Площадь 13,16 га. Схема границ территории для подготовки документации по планировке территории утверждается распоряжением Департамента от 31.07.2017 № РД-1844 (приложение №1).
4	Нормативные документы и требования нормативного и регулятивного характера к разрабатываемой документации по планировке территории	Разработку документации по планировке территории осуществлять в строгом соответствии с: - Градостроительным кодексом РФ, Земельным кодексом РФ, Водным кодексом РФ, Лесным кодексом РФ иными нормативными правовыми актами РФ, Самарской области, городского округа Самара; - Инструкцией о порядке проектирования и установления красных линий в городах и других поселениях РФ, принятой постановлением Госстроя России от 06.04.1998 № 18-30 (далее - РДС 30-201-98), в части не противоречащей действующему законодательству; - Инструкцией о порядке разработки, согласования, экспертизы и утверждения градостроительной документации, утвержденной постановлением Госстроя России от 29.10.2002 № 150 и зарегистрированной в Минюсте РФ 12.02.2003 № 4207 (далее - СНИП 11-04-2003), в части не противоречащей законодательству; - приказом Министерства строительства Самарской области от 29.11.2011 № 137-п «Об утверждении состава и содержания проектов планировки территории, подготовка которых осуществляется на основании схемы территориального планирования Самарской области, в том числе при размещении линейных объектов регионального значения»; - Федеральным законом от 13.07.2015 № 218-ФЗ «О государственной регистрации недвижимости» (далее - Федеральный закон № 218-ФЗ); - Генеральным планом городского округа Самара, утвержденным Решением Думы городского округа Самара от 20.03.2008 № 539 (далее - Генеральный план); - Правилами застройки и землепользования в городе Самаре, утвержденными Постановлением Самарской городской Думы от 26.04.2001 №61 (далее - Правила); - Региональными нормативами градостроительного проектирования Самарской области, утвержденными приказом министерства строительства и жилищно-коммунального хозяйства Самарской области от 25.12.2008 №496-п «Об утверждении региональных нормативов градостроительного проектирования Самарской области»; - Региональными нормативами градостроительного проектирования Самарской области, утвержденными приказом министерства строительства и жилищно-коммунального хозяйства Самарской области от 24.12.2014 №526-п «Об утверждении региональных нормативов градостроительного проектирования Самарской области»; - иными нормативными актами: целевыми программами, утвержденными проектами градостроительного развития территории и др.; - иными нормативными правилами проектирования: Региональными нормативами градостроительного проектирования Самарской области, Сводами правил (далее - СП), СНиПами, СанПиНами, техническими регламентами и др. При проектировании: - нормативные показатели плотности застройки рассчитывать в соответствии с требованиями Правил применительно к территориальной зоне для каждого участка, отсутствующие в Правилах показатели плотности застройки рассчитывать по приложению СП 42.13330.2011; - территории общего пользования (дороги, проезды, улицы, скверы, площади, и.т.д.) выделить красными линиями; - соблюсти максимально полную обеспеченность нормативных показателей по социальным объектам (школы, детские сады, детские и взрослые поликлиники или офисы врачей общей практики) в границах проектирования; - рассмотреть возможность реконструкции существующих и (или) размещения планируемых объектов социального обслуживания (детских садов, школ, детских и взрослых поликлиник, поезде, станций скорой помощи, отделений почты, участковых пунктов полиции и др.) с учетом нормативных требований к их расположению для полного обеспечения существующего и планируемого населения в границах ППТ; - предусмотреть единую систему транспорта и улично-дорожной сети в увязке с планировочной структурой прилегающих территорий, обеспечивающую удобные, и безопасные транспортно-пешеходные связи и трассировку маршрутов общественного транспорта; - соблюсти максимально полную обеспеченность нормативных показателей по местам хранения автотранспорта в границах проектирования; - минимизировать размещение открытых парковок, для постоянного хранения и циркуляции транспорта, кроме транспорта экстренных служб, на дворовой территории; - выдержать санитарные разрывы до существующей и планируемой жилой застройки от существующих и проектируемых объектов общепитово-делового, торгового, промышленно-коммунального назначения. - учесть разрабатываемые ППТ на прилегающих территориях; - учесть границы территорий объектов культурного наследия, включенных в единый государственный реестр объектов культурного наследия (памятников истории и культуры) народов Российской Федерации, границы территорий выявленных объектов культурного наследия.

## Официальное опубликование

		<p>При межевании территории:</p> <ul style="list-style-type: none"> <li>- межевание вести в соответствии с требованиями статей 11.2, 11.9 Земельного кодекса РФ, 41, 43 Градостроительного кодекса РФ, Федерального закона от 13.07.2015 № 218-ФЗ «О государственной регистрации недвижимости»;</li> <li>- определить местоположение границ образуемых и изменяемых земельных участков застроенных и подлежащих застройке территорий, расположенных в границах элемента планировочной структуры;</li> <li>- предусмотреть доступ (проход или проезд от земельных участков общего пользования) к образуемым или изменяемым земельным участкам, в том числе путем установления сервитутов, в соответствии с Федеральным законом № 218-ФЗ;</li> <li>- образовать земельные участки, занимаемые многоквартирными жилыми домами, попадающими в границы ППТ, с учетом данных технической инвентаризации, а именно схематичных генеральных планов;</li> <li>- при разработке проекта межевания территорий в границы земельных участков включаются территории: под зданиями и сооружениями; проездов, пешеходных дорог и проходов к ним; открытых площадок для временного хранения автомобилей; придомовых зеленых насаждений, площадок для отдыха и игр детей; хозяйственных площадок; физкультурных площадок; резервных территорий;</li> <li>- для сложившихся и вновь образуемых объектов недвижимости, находящихся в собственности нескольких организаций, выделяется единый земельный участок, размер и границы которого устанавливаются в соответствии с основным функциональным назначением объекта, при этом, за отдельным землепользователем условно закрепляется часть участка пропорционально занимаемой полезной площади здания без закрепления границ в натуре;</li> <li>- образуемые и изменяемые земельные участки должны находиться в одной территориальной зоне.</li> </ul>		<p>ной инфраструктурам;</p> <p>14) сведения министерства транспорта и автомобильных дорог Самарской области о документации по планировке территории на проектируемой и сопредельных территориях (при наличии);</p> <p>15) данные на объекты транспортного обслуживания и придорожного сервиса на проектируемых и сопредельных территориях (при необходимости);</p> <p>16) сведения о составе населения, постоянно проживающего на территории;</p> <p>17) сведения о мероприятиях по благоустройству территории;</p> <p>18) сведения о располагаемых на проектируемой территории нестационарных торговых объектах;</p> <p>19) сведения о наличии полезных ископаемых в границах проектирования (Управление по недропользованию Самарской области);</p> <p>20) сведения из ГУП Самарской области «Единый информационно-расчетный региональный центр» (в случае, если проектной документацией предусматривается снос жилых домов);</p> <p>21) сведения об обеспеченности социальными объектами: школы, детские сады, детские и взрослые поликлиники или офисы врачей общей практики, отделения почты и банков, участковые пункты полиции, отделения связи, планируемых мероприятия (запрашиваются в границах радиуса обслуживания объектов в случае размещения новой жилой застройки);</p> <p>22) сведения о производственной деятельности предприятий и организаций производственной сферы, расположенных на проектируемой территории, в том числе предприятий промышленности, включая сведения о производимой продукции, о санитарных и экологических параметрах производства, о фактическом использовании территорий предприятий и объектов капитального строительства, о грузообороте предприятий и потреблении инженерных ресурсов, характеристики локальных объектов инженерного обеспечения, о численности и структуре занятости на предприятиях (в том числе сведения о планируемой производственной деятельности предприятий и организаций, расположенных на проектируемой и лежащей территории).</p>	
5	Состав исходных данных для подготовки документации по планировке территории	<p>Сбор исходных данных обеспечивается Заказчиком документации в границах разработки проекта планировки территории:</p> <p>1) топографическая съемка 1:500, выполненная в соответствии с данными инженерно-геодезических изысканий, проведенных в соответствии с требованиями п.п. 5.57-5.60 и п.п.5.189-5.100 СП 11-104-97 «Инженерно-геодезические изыскания для строительства», со сроком изготовления не более 2-х лет (при необходимости);</p> <p>2) сведения из информационной системы обеспечения градостроительной деятельности городского округа Самара (далее – ИСОГД):</p> <ul style="list-style-type: none"> <li>- из раздела III ИСОГД «Сведения о - из раздела IV ИСОГД «Сведения о документах территориального планирования городского округа Самара (ППТ, ПМТ), материалы по их обоснованию» (в том числе о существующих красных линиях);</li> <li>- из раздела IV ИСОГД «Сведения о правилах землепользования и застройки городского округа Самара, данных о внесении в них изменений»;</li> <li>- из раздела V ИСОГД «Сведения о документации по планировке территорий»;</li> <li>- из раздела VI ИСОГД «Сведения об изученности природных и техногенных условий на основании инженерных изысканий» (обзорные материалы по инженерно-геологическим изысканиям территории, выполненным в различный период);</li> <li>- из подраздела В раздела VIII ИСОГД «Сведения о застроенных и подлежащих застройке земельных участках» (сведения об утвержденных схемах расположения земельного участка на кадастровом плане территории, ППЗУ);</li> <li>- из раздела IX ИСОГД «Сведения о геодезических и картографических материалах (топографических материалах Департамента);</li> </ul> <p>3) сведения о зонах с особыми условиями использования территории:</p> <ul style="list-style-type: none"> <li>- особо охраняемых природных территориях федерального, регионального, местного значения;</li> <li>- о лесах, расположенных на землях лесного фонда, землях иных категорий;</li> <li>- о водных объектах находящихся в федеральной собственности;</li> <li>- о водоохраных зонах иных водных объектов;</li> <li>- о зонах санитарной охраны источников питьевого водоснабжения;</li> <li>- о санитарно-защитных зонах;</li> <li>- о наличии (или отсутствии) скотомогильников (биотермических ям);</li> <li>- о численности охотничьих ресурсов, охотничьих угодьях, юридических лицах, осуществляющих виды деятельности в сфере охотничьего хозяйства, проведенных биотехнических мероприятиях, особо охраняемых природных территориях и оказываемых услугах в сфере охотничьего хозяйства;</li> </ul> <p>4) сведения ФГБУ «Федеральная кадастровая палата Росреестра» по Самарской области - кадастровые планы территорий (при необходимости кадастровые выписки о земельных участках) в электронном виде, подписанные электронной цифровой подписью;</p> <p>5) сведения и материалы АО «Ростехинвентаризация - Федеральное БТИ» об инвентаризации зданий, строений и сооружений, расположенных в границах зон планируемого размещения объектов социально-культурного и коммунально-бытового назначения, иных объектов капитального строительства, в границах зон планируемого размещения объектов федерального значения, объектов регионального значения, объектов местного значения</p> <p>6) сведения о незарегистрированных объектах капитального строительства (на основании данных топографической съемки) материалы из АО «Ростехинвентаризация-Федеральное БТИ» относительно объектов жилого и нежилого назначения (технические паспорта на существующие здания и сооружения могут быть предоставлены: как копии техпаспортов или данные в табличном виде, отражающие адрес; год постройки; этажность; общую площадь здания, квартир, встроенных помещений; набор квартир)</p> <p>7) сведения из Единого государственного реестра прав на недвижимое имущество и сделок с ним в отношении объектов, сведения о которых получены в ФГБУ «Федеральная кадастровая палата Росреестра» по Самарской области и АО «Ростехинвентаризация - Федеральное БТИ»;</p> <p>8) сведения Департамента градостроительства городского округа Самара (о предоставлении земельных участков и заключенных договорах аренды земельных участков);</p> <p>9) сведения Департамента управления имуществом городского округа Самара (о предоставлении земельных участков и заключенных договоров аренды земельных участков);</p> <p>10) сведения о договорах аренды на объекты недвижимости, находящихся в собственности Самарской области (министерство имущественных отношений Самарской области, министерство строительства Самарской области);</p> <p>11) сведения Управления государственной охраны объектов культурного наследия Самарской области (перечень, границы охранных зон, зон регулирования застройки, градостроительные регламенты);</p> <p>12) сведения эксплуатирующих и иных заинтересованных учреждений и организаций (водоснабжение и водоотведение, газоснабжение, теплоснабжение, электроснабжение и наружное освещение, телефонизация, дождевая канализация и благоустройство территории, организация дорожного движения, присоединение к действующей улично-дорожной сети) о принципиальной возможности подключения к инженерным сетям, транспортным коммуникациям и отпуску планируемых мощностей;</p> <p>13) сведения профильных министерств Правительства Самарской области и департаментов Администрации городского округа Самара о развитии данной территории по городским программам, в том числе: адресной программе сноса, реконструкции ветхого жилого фонда, а также по программам развития инженерной, социальной и транспорт-</p>	6	Состав документации по планировке территории	<p>1) Проект планировки территории:</p> <ul style="list-style-type: none"> <li>- основная часть, которая подлежит утверждению;</li> <li>- материалы по обоснованию проекта планировки.</li> </ul> <p>2) Проект межевания территории.</p>
7		<p>Состав основной части проекта планировки территории, подлежащей утверждению</p>	7	<p>1. Чертеж или чертежи планировки территории (М 1:500 – 1:2000), на которых отображаются:</p> <ul style="list-style-type: none"> <li>а) красные линии. Порядок установления и отображения красных линий, обозначающих границы территорий, занятых линейными объектами и (или) предназначенных для размещения линейных объектов, устанавливается федеральным органом исполнительной власти, осуществляющим функции по выработке государственной политики и нормативно-правовому регулированию в сфере строительства, архитектуры, градостроительства (оформленные в соответствии с требованиями РДС 30-201-98);</li> <li>б) границы существующих и планируемых элементов планировочной структуры;</li> <li>в) границы зон планируемого размещения объектов капитального строительства;</li> </ul> <p>2) положение о характеристиках планируемого развития территории (в пределах, установленных градостроительным регламентом), о характеристиках объектов капитального строительства жилого, производственного, общественно-делового и иного назначения и необходимых для функционирования таких объектов и обеспечения жизнедеятельности граждан объектов коммунальной, транспортной, социальной инфраструктур, в том числе объектов, включенных в программы комплексного развития систем коммунальной инфраструктуры, программы комплексного развития транспортной инфраструктуры, программы комплексного развития социальной инфраструктуры для развития территории в границах элемента планировочной структуры. Для зон планируемого размещения объектов федерального значения, объектов регионального значения, объектов местного значения в такое положение включаются сведения о плотности и параметрах застройки территории, необходимые для размещения указанных объектов, а также в целях согласования проекта планировки территории в соответствии с частью 12.7 статьи 45 Градостроительного кодекса РФ информация о планируемых мероприятиях по обеспечению сохранения применительно к территориальным зонам, в которых планируется размещение указанных объектов, фактических показателей обеспеченности территории объектами коммунальной, транспортной, социальной инфраструктур и фактических показателей территориальной доступности таких объектов для населения;</p> <p>3) положения об очередности планируемого развития территории, содержащие этапы проектирования, строительства, реконструкции объектов капитального строительства жилого, производственного, общественно-делового и иного назначения и этапы строительства, реконструкции необходимых для функционирования таких объектов и обеспечения жизнедеятельности граждан объектов коммунальной, транспортной, социальной инфраструктур, в том числе объектов, включенных в программы комплексного развития систем коммунальной инфраструктуры, программы комплексного развития транспортной инфраструктуры, программы комплексного развития социальной инфраструктуры.</p>	
8			8	Состав материалов по обоснованию проекта планировки территории (в соответствии со ст. 42 ГК РФ)	<p>Материалы по обоснованию проекта планировки территории включают в себя материалы в графической форме (М 1:500 – 1:2000), пояснительную записку.</p> <p>1) карту (фрагмент карты) планировочной структуры территорий поселения, городского округа, межселенной территории муниципального района с отображением границ элементов планировочной структуры;</p> <p>2) результаты инженерных изысканий в объеме, предусмотренном разрабатываемой исполнителем работ программой инженерных изысканий, в случаях, если выполнение таких инженерных изысканий для подготовки документации по планировке территории требуется в соответствии с Градостроительным кодексом РФ;</p> <p>3) обоснование определения границ зон планируемого размещения объектов капитального строительства;</p> <p>4) схему организации движения транспорта (включая транспорт общего пользования) и пешеходов, отражающую местоположение объектов транспортной инфраструктуры и учитывающую существующие и прогнозные потребности в транспортном обеспечении на территории, а также схему организации улично-дорожной сети:</p> <ul style="list-style-type: none"> <li>- границы проектирования;</li> <li>- категории улиц и дорог, номера кварталов;</li> <li>- линии внутриквартальных проездов и проходов в границах территории общего пользования и (или) являющиеся предметом сервитутов;</li> <li>- останочные и конечные пункты наземного городского пассажирского транспорта;</li> <li>- объекты транспортной инфраструктуры с выделением эстакад, путепроводов, мостов, тоннелей, объектов внешнего транспорта, железнодорожных вокзалов, пассажирских платформ, сооружений и устройств для хранения и обслуживания транспортных средств (в том числе подземных) и иных подобных объектов в соответствии нормативами градостроительного проектирования;</li> <li>- хозяйственные проезды;</li> <li>- основные пути пешеходного движения, пешеходные переходы, перечные профили улиц и магистралей;</li> <li>- иные объекты транспортной инфраструктуры;</li> </ul>

## Официальное опубликование

		<p>5) схему границ территорий объектов культурного наследия (далее – ОКН) (при их наличии в границах разработки проектной документации), на которой отображаются:</p> <ul style="list-style-type: none"> <li>- границы проектирования;</li> <li>- границы территорий ОКН, включенных в единый государственный реестр объектов культурного наследия (памятников истории и культуры) народов Российской Федерации;</li> <li>- границы территорий вновь выявленных ОКН;</li> </ul> <p>6) схему границ зон с особыми условиями использования территории, включающую:</p> <ul style="list-style-type: none"> <li>- границы проектирования;</li> <li>- зоны охраны ОКН федерального, регионального и местного значения;</li> <li>- границы земель существующих и планируемых к созданию особо охраняемых природных территорий федерального, регионального и местного значения;</li> <li>- охранные зоны инженерных сетей и сооружений;</li> <li>- зоны охраняемых и режимных объектов;</li> <li>- зоны санитарной охраны источников водоснабжения;</li> <li>- водоохраные зоны, прибрежные защитные и береговые полосы;</li> <li>- санитарно-защитные зоны предприятий и иных объектов;</li> <li>- санитарные разрывы от железнодорожных линий и автодорог;</li> <li>- зоны экологического риска и возможного загрязнения окружающей природной среды вследствие возможных аварий на опасных объектах (при их наличии в границах разработки проектной документации);</li> </ul> <p>7) обоснование соответствия планируемых параметров, местоположения и назначения объектов регионального значения, объектов местного значения нормативам градостроительного проектирования и требованиям градостроительных регламентов, а также применительно к территории, в границах которой предусматривается осуществление деятельности по комплексному и устойчивому развитию территории, установленным правилами землепользования и застройки расчетным показателям минимально допустимого уровня обеспеченности территории объектами коммунальной, транспортной, социальной инфраструктур и расчетным показателям максимально допустимого уровня территориальной доступности таких объектов для населения;</p> <p>8) схему, отображающую местоположение существующих объектов капитального строительства, в том числе линейных объектов, объектов, подлежащих сносу, объектов незавершенного строительства, а также объекты к водным объектам общего пользования и их береговым полосам;</p> <p>9) варианты планировочных и (или) объемно-пространственных решений застройки территории в соответствии с проектом планировки территории (в отношении элементов планировочной структуры, расположенных в жилых или общественно-деловых зонах);</p> <p>10) перечень мероприятий по защите территории от чрезвычайных ситуаций природного и техногенного характера, в том числе по обеспечению пожарной безопасности и по гражданской обороне;</p> <p>11) перечень мероприятий по охране окружающей среды;</p> <p>12) обоснование очередности планируемого развития территории;</p> <p>13) схему вертикальной планировки территории, инженерной подготовки и инженерной защиты территории, подготовленную в случаях, установленных уполномоченным Правительством Российской Федерации федеральным органом исполнительной власти, и в соответствии с требованиями, установленными уполномоченным Правительством Российской Федерации федеральным органом исполнительной власти:</p> <ul style="list-style-type: none"> <li>- границ проектирования;</li> <li>- существующих и проектных отметок по осям проезжих частей в местах пересечения улиц и проездов и в местах перелома продольного профиля, проектные продольные уклоны;</li> <li>- мероприятия по инженерной подготовке территории, обеспечивающие размещение объекта капитального строительства (организация отвода поверхностных вод), сооружения инженерной защиты территории от воздействия чрезвычайных ситуаций природного и техногенного характера);</li> <li>- мероприятия по ограничению негативного техногенного воздействия на окружающую природную среду в соответствии с требованиями природоохранного законодательства;</li> </ul> <p>14) иные материалы для обоснования положений по планировке территории:</p> <ul style="list-style-type: none"> <li>- предложения по застройке территории, которые могут включать материалы, характеризующие архитектурно-планировочные и объемно-пространственные решения застройки территории (при необходимости);</li> <li>- предложения по внесению изменений в действующие Генеральный план городского округа Самара и Правила застройки и землепользования в городе Самаре (при необходимости);</li> </ul> <p>Состав исходных данных определен разделом 5 настоящего Технического задания.</p>
9	Состав проекта межевания территории (в соответствии со ст. 43 ГК РФ)	<p>Проект межевания территории состоит из основной части, которая подлежит утверждению, и материалов по обоснованию этого проекта.</p> <p>Основная часть проекта межевания территории включает в себя текстовую часть и чертежи межевания территории.</p> <p>Текстовая часть проекта межевания территории включает в себя:</p> <ol style="list-style-type: none"> <li>1) перечень и сведения о площади образуемых земельных участков, в том числе возможные способы их образования;</li> <li>2) перечень и сведения о площади образуемых земельных участков, которые будут отнесены к территориям общего пользования или имуществу общего пользования, в том числе в отношении которых предполагаются резервирование и (или) изъятие для государственных или муниципальных нужд;</li> <li>3) вид разрешенного использования образуемых земельных участков в соответствии с проектом планировки территории в случаях, предусмотренных Градостроительным кодексом РФ.</li> </ol> <p>На чертежах межевания территории отображаются:</p> <ol style="list-style-type: none"> <li>1) границы планируемых (в случае, если подготовка проекта межевания территории осуществляется в составе проекта планировки территории) и существующих элементов планировочной структуры;</li> <li>2) красные линии, утвержденные в составе проекта планировки территории, или красные линии, утверждаемые, изменяемые проектом межевания территории в соответствии с п. 2 ч. 2 ст. 43 Градостроительного кодекса РФ;</li> <li>3) линии отступа от красных линий в целях определения мест допустимого размещения зданий, строений, сооружений;</li> <li>4) границы образуемых и (или) изменяемых земельных участков, условные номера образуемых земельных участков, в том числе в отношении которых предполагаются их резервирование и (или) изъятие для государственных или муниципальных нужд;</li> <li>5) границы зон действия публичных сервитутов.</li> </ol> <p>Материалы по обоснованию проекта межевания территории включают в себя чертежи (М 1:500 – 1:2000), на которых отображаются:</p> <ol style="list-style-type: none"> <li>1) границы существующих земельных участков;</li> <li>2) границы зон с особыми условиями использования территорий;</li> <li>3) местоположение существующих объектов капитального строительства;</li> <li>4) границы особо охраняемых природных территорий;</li> <li>5) границы территорий объектов культурного наследия.</li> </ol> <p>Подготовка проектов межевания территории осуществляется с учетом материалов и результатов инженерных изысканий в случаях, если выполнение таких инженерных изысканий для подготовки документации по планировке территории требуется в соответствии с Градостроительным кодексом РФ. В целях подготовки проекта межевания территории допускается использование материалов и результатов инженерных изысканий, полученных для подготовки проекта планировки данной территории, в течение не более чем пяти лет со дня их выполнения.</p>

		<p>При подготовке проекта межевания территории определение местоположения границ образуемых и (или) изменяемых земельных участков осуществляется в соответствии с градостроительными регламентами и нормами отвода земельных участков для конкретных видов деятельности, иными требованиями к образуемым и (или) изменяемым земельным участкам, установленными федеральными законами и законами субъектов Российской Федерации, техническими регламентами, сводами правил.</p> <p>В проекте межевания территории, подготовленном применительно к территории исторического поселения, учитываются элементы планировочной структуры, обеспечение сохранности которых предусмотрено законодательством об охране объектов культурного наследия (памятников истории и культуры) народов Российской Федерации.</p>
10	Основные этапы подготовки документации по планировке территории	<p>1 этап. Сбор и систематизация исходных данных. Анализ существующего состояния территории и выявление градостроительных предпосылок развития территории и обеспеченности улично-дорожной сети и инженерной инфраструктуры.</p> <p>2 этап. Подготовка проекта планировки территории.</p> <p>3 этап. Подготовка проекта межевания территории.</p> <p>4 этап. Направление разработчиком документации по планировке территории в Департамент градостроительства городского округа Самара для проверки материалов на соответствие действующему законодательству, в том числе проект межевания территории в виде файлов с использованием схем для формирования документов в формате XML, обеспечивающих считывание и контроль содержащихся в них данных, в соответствии с требованиями, утвержденными Постановлением Правительства РФ от 31.12.2015 № 1532.</p> <p>Департамент градостроительства городского округа Самара:</p> <ul style="list-style-type: none"> <li>- осуществляет проверку на соответствие разработанной документации по планировке территории части 10 статьи 45 Градостроительного кодекса РФ, настоящего Технического задания;</li> <li>- по результатам проверки Департамент градостроительства городского округа Самара направляет документацию в уполномоченный орган для организации и проведения публичных слушаний по документации по планировке территории.</li> <li>5 этап. Проведение публичных слушаний по проекту планировки территории и проекту межевания территории в срок, установленный действующим законодательством.</li> </ul> <p>Разработчик принимает непосредственное участие в представлении и защите проекта планировки территории и проекта межевания территории на публичных слушаниях. Демонстрационные материалы для проведения публичных слушаний предоставляются разработчиком безвозмездно.</p> <ul style="list-style-type: none"> <li>- уполномоченный орган обеспечивает подготовку и официальное опубликование заключения о результатах публичных слушаний по проекту планировки территории и проекту межевания территории.</li> <li>- уполномоченный орган направляет разработанную документацию по планировке территории с заключением о результатах публичных слушаний уполномоченному органу государственной власти или местного самоуправления для принятия решения о её утверждении или отклонении такой документации и направлении её на доработку.</li> </ul> <p>6 этап. Корректировка (при необходимости) материалов по замечаниям Департамента градостроительства городского округа Самара, по результатам публичных слушаний.</p> <p>7 этап. Направление документации по планировке территории, в том числе проект межевания территории в виде файлов с использованием схем для формирования документов в формате XML, обеспечивающих считывание и контроль содержащихся в них данных, в соответствии с требованиями, утвержденными Постановлением Правительства РФ от 31.12.2015 № 1532 в уполномоченный орган государственной власти или местного самоуправления для принятия решения о ее утверждении, либо возвращении на доработку.</p>
11	Требования к оформлению и комплектации документации по планировке территории	<p>Для изображения элементов, повторяющихся на различных чертежах и схемах, применяются идентичные условные обозначения и прозрачные краски, не закрывающие топографо-геодезическую подоснову.</p> <p>Чертежи планировки территории могут быть объединены в один чертёж планировки территории либо выполнены в виде отдельных схем.</p> <p>Положения о размещении могут быть отображены на чертеже планировки территории.</p> <p>Материалы по обоснованию проекта планировки территории могут выполняться в виде отдельных томов или быть объединены в один том.</p> <p>Чертежи межевания территории могут быть объединены в один чертёж межевания территории, либо выполнены в виде отдельных схем.</p> <p>Чертежи планировки и межевания территории должны также содержать области для последующей проработки виз уполномоченных на утверждение и согласование документации по планировке территории должностных лиц уполномоченного органа государственной власти или местного самоуправления. Наименования должностей уточняются разработчиком в Департаменте градостроительства городского округа Самара перед сдачей материалов на 4 этапе, указанном в разделе 10 настоящего Технического задания.</p> <p>Все листы документации по планировке территории должны быть подписаны со стороны разработчика, должности, фамилии, имени и отчества ответственных лиц должны быть написаны разборчиво, не должны содержать исправлений или подчисток. В случае объединения листов в тома они должны быть сшиты, пронумерованы и скреплены подписью и печатью (при наличии) со стороны разработчика.</p> <p>Разработанная документация по планировке территории направляется разработчиком в Департамент градостроительства городского округа Самара на 4 этапе, указанном в разделе 10 настоящего Технического задания, в пяти экземплярах на бумажном носителе и на одном электронном носителе (CD-диск) в формате *.pdf и в векторной форме в формате обменного файла ГИС «ИнГео» версии 4.3. или выше (формат *.idf, *.mif/mid, *.dxf).</p> <p>Обменный файл должен содержать следующую информацию:</p> <ol style="list-style-type: none"> <li>1. Зоны с особыми условиями использования;</li> <li>2. Красные линии; линии отступа от красных линий;</li> <li>3. Границы зон планируемого размещения объектов капитального строительства;</li> <li>4. Границы образуемых и (или) изменяемых земельных участков, условные номера образуемых земельных участков, в том числе в отношении которых предполагаются их резервирование и (или) изъятие для государственных или муниципальных нужд;</li> <li>5. Планируемые инженерные сети;</li> <li>6. Планируемые улицы, проезды;</li> <li>7. Границы зон действия публичных сервитутов.</li> </ol> <p>Проект межевания территории также направляется разработчиком в Департамент градостроительства городского округа Самара в электронном виде в виде файлов с использованием схем для формирования документов в формате XML, обеспечивающих считывание и контроль содержащихся в них данных, в соответствии с требованиями, утвержденными Постановлением Правительства РФ от 31.12.2015 № 1532.</p> <p>Состав и содержание документов в электронном виде должны соответствовать аналогичным документам на бумажных носителях.</p>

Заместитель руководителя Департамента

С.Н.Шанов

Вниманию зарегистрированных кандидатов по одномандатному избирательному округу №5 на дополнительных выборах депутата Совета депутатов Куйбышевского внутригородского района городского округа Самара Самарской области первого созыва.

03.08.2017 г. состоится жеребьевка по распределению бесплатной печатной площади в «Самарской газете» между зарегистрированными кандидатами. Место проведения мероприятия: ул. Высоцкого, 8, 5 этаж. Начало в 12.00.

Жеребьевка по распределению платной печатной площади пройдет после окончания жеребьевки по распределению бесплатной площади.

# Районный масштаб Октябрьский

Администрация:  
ул. Ново-Садовая, 20.

Общественная приемная:  
337-17-57.

E-mail:  
oktadm@samadm.ru.

## ИНТЕРВЬЮ |



## Леонид Тетин: «В старшем возрасте важен активный образ жизни»

Тренер-общественник помогает жителям района оставаться спортивными и энергичными

### Лариса Дядякина

Тренер-общественник Октябрьского района **Леонид Тетин** рассказал о занятиях физкультурой и спортом с пожилыми людьми.

**- Леонид Иванович, расскажите о себе. Как вы попали в спорт?**

- Я родился в 1953 году в чувашской деревне. Мама - учительница, папа работал в колхозе. Что такое профессиональный спорт, я узнал только в 1972 году, когда служил в армии, и полюбил его навсегда. Захожу в казарму, по телевизору хоккей показывают: суперсерия сборных СССР и Канады. С того матча я заинтересовался хоккеем, знал игроков, кто сколько шайб забил, завел для этого специальный блокнот. После армии окончил лесотехнический техникум и два с половиной года отработал помощником лесничего. В техникуме увлекся боксом, стал участвовать в турнирах и побеждать.

В 1978 году я перебрался в большой город - Куйбышев, трудился на заводе «Прогресс» мастером цеха по выпуску детских колясок. Но к той работе душа не лежала, меня тянуло в спорт. Смена до пяти часов, а к ше-



сти три раза в неделю ходил на бокс, тренировался, отдавал силы и душу именно ему. Объездил весь Советский Союз, встречался на ринге с сильнейшими соперниками и считался перспективным. В 1983 году стал мастером спорта СССР по боксу. А когда мне исполнилось 32 года, попросили дать дорогу молодым. Но я все-таки не уходил из бокса. Завершил карьеру только через 10 лет: в 1995 году проиграл в финале турнира на призы чемпиона мира Василия Шишова. Я просто устал, отказали ноги. Тогда я совмещал тренировки с работой - к той поре был уже учителем в школе. Московский журнал

«Гонг» в статье о турнире назвал меня старейшим действующим боксером в России.

**- Многие, завершив карьеру в профессиональном спорте, уходят в тренеры, чтобы научить тому, что умеют, других. Так поступили и вы. С кем вы сейчас работаете?**

- Мне не хватало знаний, и в 36 лет я поступил в Куйбышевский педагогический институт. С 1988 года работаю учителем физкультуры. Последние шесть лет - в школе №29 Октябрьского района. Также являюсь тренером-общественником от местной администрации - занимаюсь футболом с детьми. Ради них, лишь бы они не

шатались по улицам и не искали приключения, бросаю все дела.

Дополнительно тренирую в 29-й школе пожилых людей, ветеранов, инвалидов. Тех, кто не хочет сидеть перед телевизором или на скамейке у подъезда, а предпочитает быть физически активными, понимает, что без движения нет жизни. Но в большинстве случаев им некуда пойти, занятия с тренером стоят немалых денег. А я даю уроки бесплатно. В спортзале они играют в теннис по несколько часов, причем уже на хорошем уровне. У них есть азарт, желание побеждать. Неоднократно наша команда занимала призовые места в соревнованиях районного, городского, областного и всероссийского уровней. Такие молодцы! В целом я учу их всему, что умею: играть в волейбол, баскетбол, шахматы... Поверьте, работаю не ради славы, а для людей.

**- В чем польза занятий спортом для пожилых людей?**

- В старшем возрасте активный образ жизни очень важен. Регулярные физические нагрузки сохраняют гибкость суставов, позволяют человеку дольше оставаться подвижным, а значит, независимым от близких,

замедляют процесс старения. Человек становится энергичным, улучшается настроение. К тому же пожилые люди, играя в тот же настольный теннис, не одиноки, всегда есть с кем пообщаться.

Я и сам уже немолод - 64 года. Однако я в хорошей физической форме, бегаю на длинные дистанции, 50 раз отжимаюсь и подтягиваюсь. А нормативы ГТО сдал на золотой отличия.

**- Какие мероприятия вы планируете провести в Октябрьском районе в ближайшее время?**

- 3 августа в Загородном парке пройдут спортивные соревнования для ветеранов. Проведет их спортивно-оздоровительный клуб «Лидер» при Совете ветеранов войны, труда, Вооруженных сил и правоохранительных органов Октябрьского района. Я являюсь организатором и судьей. Участники должны будут выполнить три вида упражнений: скандинавская ходьба, бросок мяча в кольцо и игра в бадминтон.

12 августа, в День физкультурника, в сквере имени Фадеева буду принимать нормативы ГТО. Нужно выполнить шесть видов упражнений. Приглашаю всех желающих!

### Ева Нестерова

Высотку на ул. Печерской, 20а ввели в эксплуатацию в 2013 году. Около шестиподъездной многоэтажки, построенной буквой «Г», просторный двор. Места, чтобы обустроить зоны отдыха, где будет удобно людям разных возрастов, вполне достаточно. Но, так сказать, наполнение территории, предложенное компанией-застройщиком, местным жителям не понравилось. Они решили изменить ситуацию. Как рассказал председатель совета дома **Валерий Тарасов**, в прошлом году жильцы вместе с управляющей компанией приступили к благоустройству двора за счет средств текущего ремонта.

В первую очередь изменения коснулись детской площадки. Там было несколько малых архитектурных форм: скамейки, две песочницы, качели. Однако площадка была не огорожена и засыпана

## ОПЫТ | СОБСТВЕННИКИ ЖИЛЬЯ ВЗЯЛИ БЛАГОУСТРОЙСТВО В СВОИ РУКИ

# ДВОР МЕЧТЫ

Жители делают придомовую территорию более функциональной

песком. Его оказалось так много, что в ветреную погоду возникали едва ли не песчаные бури, и даже газоны пришли в негодность, поскольку плодородный грунт оказался покрыт «барханами».

Теперь на площадке уложили современное резиновое покрытие, установили ограждение, горку, дополнили игровой комплекс. Возле песочницы постелили искусственную траву. После модернизации площадки собственники очистили и засеяли газон и вплотную занялись озеленением двора. Они посадили около 50 деревьев и



кустарников: каштанов, белых ив, лип, ясеней, пепельной спиреи.

- Часть саженцев жители купили, какие-то привезли с дач. Мы также посадили деревья и кустарники со стороны улицы Печерской. Будем ухаживать и за ними, - сказал Валерий Тарасов.

Сейчас собственники жилья переделывают пространство, предназначенное для занятий физкультурой. Для турников, установленных застройщиком, нашли более подходящую территорию во дворе, скоро их туда перенесут. На их месте оборудуют площадку с высоким ограждением для игр в футбол и баскетбол. Сделать это необходимо, потому что сейчас дети пинают мяч о стену хозяйственной постройки, откуда он отскакивает то в проходы, то в отдыхающих во дворе жителей.

В дальнейших планах - оборудовать стоянку для автомобилей на пустыре, прилегающем к дому.



ПЛАНЫ | ОТ ПОКОСА ТРАВЫ  
ДО МОДЕРНИЗАЦИИ ОСВЕЩЕНИЯ

## «Пироговка» наводит порядок

У больницы должен быть  
здоровый вид

**Ева Нестерова**

Если вы недавно бывали в городской клинической больнице №1 имени Н.И. Пирогова или проходили мимо, то наверняка заметили, как меняется вид этого учреждения. Порядок наводят за счет средств областного бюджета и собственных ресурсов. Также ведется масштабное благоустройство видных улиц, прилегающих к учреждению, в частности Полевой. Средства на эти работы выделяет муниципалитет.

### Работает спецтехника

Рядом с корпусами больницы много деревьев, которые высохли или сильно разрослись. Как рассказал главный врач **Александр Вавилов**, нежизнеспособные деревья сносят, остальные кренируют - подрезают ветки, придавая им аккуратный вид. Пни обязательно выкорчевывают, убирают и поросль, заполонившую территорию у забора. На территории работает спецтехника: автовышки, экскаваторы, погрузчики. Объемы значительные: чтобы вывезти спиленные ветки и выкорчеванные пеньки, потребовалось 17 КамАЗов. Также было вывезено несколько сотен тонн старого грунта. С кустарником проще - его перемололи на месте с помощью дробилки.

По словам Александра Вавилова, к этой работе приступили в мае, завершить ее планируют в начале августа. В сентябре начнут завозить чернозем, газоны засеют травой. Будут облагорожены все участки на территории больницы, но приоритет тем площадям, которые видны с улицы.

Городские власти комплексно ремонтируют улицу Полевую. На подходе к больнице тротуар выкладывают плиткой. В ходе ремонта муниципалитет расширил въезд в учреждение, теперь здесь могут разехаться две машины «скорой помощи». Скоро займутся и вывозом незаконных киосков, прилегающих к

забору «Пироговки». Неприятный контингент, антисанитария, мусор - такое соседство не по душе ни медикам, ни пациентам.

- У лечебного учреждения должно быть чисто, - считает главный врач. - К тому же это центр города, и он должен выглядеть достойно.

Недавно убрали один киоск, который был установлен непосредственно у входа в больницу. На очереди еще два павильона. Участки, освободившиеся после их сноса, будут благоустроены, откроется вид на учреждение. Уже заменена часть ограждения, к сентябрю обновят забор по всему периметру. Осенью также планируют установить новый контрольно-пропускной пункт. На него выведут видеонаблюдение с корпусов, пожарную сигнализацию.

### Контейнеры перенесут

Кроме того, на этот год запланирован ремонт фасада, кровли, замена окон одного из старейших зданий больницы, где расположено родильное отделение. Соседнее с ним здание закроют декоративным фасадом. Парковка для транспорта сотрудников по-прежнему будет со стороны проспекта Ленина, а вот контейнерную площадку отсюда уберут - перенесут вглубь территории, где для баков уже оборудуют специальное место.

Чтобы постоянно поддерживать порядок, учреждение закупает газонокосилки, бензопилы, тележки, хозяйственный инвентарь. Коллектив больницы готов выходить на субботники и вносить свой вклад в благоустройство.

Также в планах ремонт асфальта, бордюров, модернизация освещения, деньги на эти работы поступят из регионального бюджета. Обновление дорог и тротуаров будет продолжено в следующем году.

- До зимы около половины территории будет благоустроено, - отметил Александр Вавилов. - В 2018 году работы продолжим. Состояние и вид территории изменятся кардинально.



ПРОБЛЕМА | ШУМНОЕ СОСЕДСТВО

## И проездной, и проходной

Жители потеряли покой из-за работы  
управления по делам миграции

**Лариса Дядякина**

Много лет Управление по вопросам миграции находится в спальном районе среди пятиэтажек, на улице Гагарина, 66а. Но именно сейчас местные жители начали испытывать особые неудобства из-за соседства с этим учреждением.

### Нарушены права?

Центральный вход в миграционную службу расположен со стороны улицы Гагарина. Большинство посетителей подъезжают к нему с Артемовской по внутриквартальной дороге. Она не только узкая, но и вся разбитая. Автомобили не могут разехаться, места для разворота на территории ведомства тоже нет. Чтобы покинуть двор, водители вынуждены сдавать назад. Недавно, как вспоминает управляющий микрорайоном №42 **Александр Райченко**, здесь случилась драка между автомобилистами, не желавшими уступать друг другу путь. После этого жители перекрыли проезд и какое-то время попросту не пропускали машины.

Кроме того, миграционная служба не имеет своей парковки. «Железные кони» сотрудников и клиентов учреждения заполнили дворы. Чтобы они не заезжали на газоны, жители «защитились» бетонными блоками.

Посетители ждут своей очереди во дворе перед входом в здание. Коротают время на детской площадке, шумят, мусорят. Во дворе у дома №64 толпу можно видеть постоянно.

- Такое соседство нарушает наше



право на спокойное, комфортное проживание. Нам нет покоя, мы не можем пользоваться детской площадкой, - сетует жительница дома на улице Гагарина, 64 **Лидия Киселева**.

### Перенести вход?

По словам Александра Райченко, общественный совет микрорайона высказал претензии представителям миграционной службы. Жители уже обращались во все возможные инстанции с просьбой помочь в решении проблемы - избавиться от чужих машин и нескончаемого потока посетителей. В частности, они предлагают сделать центральный вход в учреждение со стороны Артемовской, где проходит дорога общего пользования. Можно убрать оттуда знаки, которые исключают парковку автомобилей. Идеальный вариант, по мнению жителей, - переезд учреждения из бывшего здания детского сада.

«СГ» получила официальный комментарий от ГУ МВД России по Самарской области, чьим подраз-

делением является Управление по делам миграции.

«Вход для посетителей оборудован со стороны улицы Гагарина с 90-х годов, и его перенос не запланирован, - говорится в сообщении. - Знаки «Остановка запрещена» размещены в установленном порядке, в том числе для обеспечения антитеррористической защищенности объекта, а также чтобы не допустить парковку транспорта на тротуаре, предназначенном для движения пешеходов».

Из сообщения следует, что парковочные места для сотрудников и инвалидов можно будет организовать на внутренней территории, если на это выделит средства. Об организации мест для машин клиентов речи пока не идет. Между тем в этом году миграционная служба благоустроила территорию у входа: установила ограду, чтобы транспорт не парковали на газоне, заменила асфальт и бортовой камень. Причем, если верить рассказам жителей, рабочим, чтобы уложить новое покрытие, приходилось на руках перемещать машины, припаркованные у учреждения.

ГЛАС  
НАРОДА



## О неудобствах во дворе миграционной службы




**Александр Райченко,**

УПРАВЛЯЮЩИЙ  
МИКРОРАЙОНОМ  
№42 ОКТЯБРЬСКОГО  
РАЙОНА:

• Наш двор в спальном районе не рассчитан на работу подоб-

ного учреждения. В эту организацию приезжают со всей области, посетители норовят припарковаться поближе. Придомовые территории забиты машинами. Поток людей большой, присесть негде, и они занимают детскую площадку. Жители обратились с жалобами к властям, депутатам, в ГИБДД, прокуратуру. Нужно принимать меры, решать конфликт.



**Лидия Киселева,**

ЖИТЕЛЬНИЦА ДОМА  
НА УЛИЦЕ ГАГАРИНА,  
64:

• В нашем доме живет много ветеранов, пожилых людей, кото-

рым нужен покой. Но мы его не знаем. Круглые сутки посетители миграционной службы находятся во дворе, шумят, матерятся, ездят на машинах. На площадку с детьми мы выйти не можем: там всегда занято, да еще и грязно. Это возмутительно! Мы не знаем, что делать. Надеемся, власти услышат нас и вернут нам покой.



**Алексей Мартынов,**

ДЕПУТАТ СОВЕТА  
ОКТЯБРЬСКОГО  
РАЙОНА:

• Я об этой проблеме знаю. Жители обратились с этим вопросом и ко мне. Также они

отправили письма во всевозможные инстанции, спрашивали, как можно исправить ситуацию. Сейчас ждем ответов. Нужны решительные меры, чтобы клиентам миграционной службы просто не надо было идти во двор. Призывать их к совести бесполезно. Выгонять людей с той же детской площадки незаконно: формально они не нарушают общественный порядок.

## Культура

АНОНС Фестиваль «Волга театральная»

# Какие спектакли привезут соседи?

## И что покажут самарские труппы

Маргарита Петрова

С 23 по 30 сентября пройдет III Межрегиональный фестиваль «Волга театральная». Учрежден он в 2013 году Союзом театральных деятелей РФ и Ассоциацией городов Поволжья, в которую входит и Самара. Председатель Самарского отделения СТД, секретарь СТД РФ заслуженный артист России Владимир Гальченко рассказал о том, какие спектакли мы увидим.

### Будем знакомы!

- Фестиваль проходит раз в два года. Очень приятно, что, несмотря на финансовые сложности, наш город хранит этот фестиваль и считает его имиджевым проектом. Это первый и единственный форум, объединяющий театральное пространство Приволжского федерального округа.

У фестиваля есть репутация, многие города хотят к нам приехать. Но ПФО - это не Россия, так много площадок, как на федеральном уровне, здесь нет, и осуществлять ротацию непросто.

Одна из главных целей «Волги театральной» - познакомить коллективы друг с другом. После наших фестивалей театры продолжают поддерживать отношения, непосредственно на форуме директора заключают договоры о совместных проектах или обменных гастролях.

Кроме того, фестиваль позволяет отслеживать, куда движется русский театр. Он дело живое. Это не пленка с фильмом, который мы можем смотреть через 50 лет и получать удовольствие. Театр должен меняться в зависимости от того, как меняется время. Отследить важные тенденции сегодня позволяют фестивали.

На «Волге театральной» традиционно будет лабораторная составляющая. При закрытых дверях ведущие театральные критики страны осуществляют методологический «разбор полетов». Они не будут учить театры, как надо играть, а обозначат общие направления развития и то, соответствуют ли им увиденные спектакли.

### На пяти площадках

- Фестиваль очень насыщенный. За неделю будет показано 14 спектаклей из 11 городов - Уфы, Ижевска, Ульяновска, Перми, Казани, Оренбурга, Набережных Челнов, Самары, Тольятти, Новокуйбышевска и Сызрани.



## Программа фестиваля «Волга театральная»:

<b>23 сентября</b> <b>18.00. Театр «Самарская площадь».</b> Открытие. «Вишневый сад» (театр «Самарская площадь»). 16+	русский драматический театр Республики Удмуртия, Ижевск). 16+	<b>19.00. Театр «Грань».</b> «Король Лир» (театр «Грань», Новокуйбышевск). 18+
<b>24 сентября</b> <b>13.00. Театр кукол «Лукоморье» (Самара).</b> «Городок в табакерке» (театр «Лукоморье»). 5+	<b>18.30. Театр «Самарская площадь».</b> «Карл и Анна» (русский драматический театр «Мастеровые», Набережные Челны). 16+	<b>28 сентября</b> <b>18.00. Театр драмы.</b> «Продавец дождя» (ТЮЗ, Пермь). 16+
<b>18.00. Театр драмы.</b> «Улыбайтесь, господа» (Государственный академический русский драматический театр Республики Башкортостан, Уфа). 16+	<b>26 сентября</b> <b>18.00. Театр драмы.</b> «Капитанская дочка» (драматический театр им. Гончарова, Ульяновск). 16+	<b>29 сентября</b> <b>18.00. Театр драмы.</b> «Безумный день, или Женитьба Фигаро» (БДТ им. Качалова, Казань). 16+
<b>18.30. Театр «Самарская площадь».</b> «Король забавляется» (ТЮЗ «Дилижанс», Тольятти). 16+	<b>18.30. Театр «Камерная сцена».</b> «Ося» (театр драмы «Камерная сцена», Самара). 16+	<b>18.30. Театр «Самарская площадь».</b> «Дульсиня Тобосская» (драматический театр им. А.Н. Толстого, Сызрань). 16+
<b>25 сентября</b> <b>18.00. Театр драмы.</b> «Слуга двух господ» (Государственный	<b>27 сентября</b> <b>18.00. Театр драмы.</b> «Доходное место» (драматический театр «Колесо» им. Дроздова, Тольятти). 16+	<b>30 сентября</b> <b>18.00. Театр драмы.</b> Закрытие. «Милые люди» (Государственный областной драматический театр им. Горького, Оренбург). 12+

### Жюри фестиваля «Волга театральная»:

**Наталья Старосельская** (председатель) - театральный критик, кандидат филологических наук, главный редактор журнала «Страстной бульвар, 10», главный редактор журнала «Иные берега», лауреат премии Москвы в области литературы и искусства.

**Сергей Коробков** - театральный критик, кандидат искусствоведения, заслуженный деятель искусств РФ, лауреат Государственной премии РФ, лауреат премии имени С. Дягилева.

**Любовь Лебедина** - театральный критик, кандидат искусствоведения, редактор отдела культуры газеты «Деловая трибуна».

**Майя Романова** - театральный критик.

**Елена Глебова** - театральный критик, редактор журнала «Страстной бульвар, 10».

Ижевский драматический театр у нас впервые (на прошлом фестивале были кукольные). Как и ульяновский драматический. На первом фестивале ульяновский театр кукол взял приз за спектакль «Френкен Жюли».

Мы очень любим театр из Альметьевска. Он был на нашем фестивале дважды. Удивительный! До сих пор наши зрители вспоминают их Брехта, их Шекспира - «Ромео и Джульетту». Они опять просились к нам, но мы сказали: «Простите». Из Татарстана в этот раз берем театр из Набережных Челнов - «Мастеровые». Труппа работает очень интересно. Они второй раз были номинированы на «Золотую маску». Это уже большая победа. В рамках «Маски» они показывали психологическую драму «Кроличья нора», а к нам привезут драму «Карл и Анна». Мы стараемся не брать спектакли-номинанты или лауреаты главной театральной премии страны, поскольку наш фестиваль конкурсный и получится странная и нечестная история в этом случае.

«Волга театральная» будет проходить на пяти площадках. Одной из них станет новокуйбышевский театр «Грань», который впервые примет участие в нашем фестивале. Он представит шекспировского «Короля Лира». Впервые примет участие Сызрань - драматический театр им. Толстого привезет спектакль «Дульсиня Тобосская» по пьесе Володина.

Фестиваль не многожанровый - муниципалитеты не могут себе позволить содержать театры оперы и балета, это очень дорого. Но мы стараемся, чтобы жанр кукол «пожил» на «Волге театральной». В этом году его будет представлять театр «Лукоморье», изумительный даже своим зданием, напоминающим игрушечную шкатулку. Это настоящий праздник детства!

Оренбург будет впервые. Мы закрываемся их спектаклем «Милые люди» по Шукшину. Его ставят редко, а более русского автора найти сложно. Этот спектакль имеет очень большой успех в Оренбургском регионе, надеемся, что он прозвучит и здесь.

### Столичное жюри высокого класса

- Экспертного совета мы не делаем. У нас есть возможность по линии Союза театральных деятелей выяснить, где что «родилось». И потом, поскольку фестиваль уже третий - театры сами стали присылать нам видео для отбора. Таким образом мы оптимизируем финансовые затраты.

Жюри у нас московское. Нам говорят, что мы плохо ротируем жюри. Это происходит потому, что мы хотим, чтобы на «Волге театральной» работали первоклассные критики. А в театральной отрасли, как и в любой другой, специалистов высочайшего класса единицы. Лишь бы сменить фамилию Иванова на Сидорова - это нас не устраивает, нас интересует квалификация. Если мы хотим, чтобы каждый разбор заканчивался аплодисментами театров в адрес критиков, значит, нам нужны профессионалы высокого уровня.

ФУТБОЛ ФНЛ. 5-й тур. «Химки» - «Крылья Советов» - 0:2

Сергей Семенов

Наконец футбольная Самара дождалась первой гостевой победы «Крыльев Советов». После домашней осечки с аутсайдером ФНЛ «Томью» (0:1) главный тренер **Андрей Тихонов** ходил мрачнее тучи. Команда опустилась на седьмое место, а предстоящий матч в Подмоскovie вызывал серьезные опасения. Тихонов сам в свое время после «Крыльев» поиграл за «Химки» и знает, какая ершистая это команда. Успокаивала только статистика. Волжане обыгрывали химчан четыре раза подряд. Правда, в последний раз восемь лет назад.

Предматчевый «разговор по душам» Тихонова, судя по началу встречи, подействовал на игроков «Крыльев». К тому же по сравнению с поединком против «Томи» тренерский штаб самарцев произвел в составе три замены. Вместо **Святослава Георгиевского**, **Павла Гольшера** и **Срджана Мияловича** на поле с первых минут появились **Евгений Башкиров**, **Кирилл Гоцук** и **Данил Кленкин**. «Свежая кровь», как выяснилось, оказалась кстати. Но поначалу игра не пошла. Всякий раз у ворот соперника гостей подводила неточность в передачах и ударах. Единственный голевой момент волжане создали в середине первого тайма. **Денис Ткачук** с убийственной позиции пробил выше ворот. Больше опасных моментов гости не создали. Хозяева, напротив, методично нагнетали напряженность у наших ворот, и казалось, что скоро откроют счет. Но пронесло.

# Подняли настроение

Самарцы вошли в тройку лидеров



Зато после перерыва как провало. Через десять минут после начала тайма **Сергей Самодин** вдруг неожиданно решил пробить с острого угла и закатил мяч между ног голкипера. Это был третий гол нашего форварда в стартовавшем сезоне. Через четыре минуты явно шокированный соперник пропускает еще. Помог рикошет после удара с линии штрафной **Евгения Башкирова**. Этот гол стал для него первым за «Крылья». Только к концу матча «Химки» пришли в себя и вновь перехватили инициативу. Но забить хотя бы мяч престижа им не

**Голы:** Самодин, 57, Башкиров, 61.  
**«Химки»:** Исупов, Шумских, Заика (Кокоев, 74), Малания, Лапин, Батов, Мостовой (Алферов, 56), Талалай, Дворников, Радченко (Кузьмичев, 46), Петрусов (Беликов, 68).  
**«Крылья Советов»:** Конохов, Таранов, Ятченко, Гаджибеков, Ланин, Гоцук, Башкиров (Миялович, 69), Ткачук, Кленкин (Чочиев, 81), Алиев (Зотов, 76), Самодин (Корниленко, 84).

**30 июля. Химки. Стадион «Новые Химки». 1000 зрителей.**  
**5-й тур**  
 «Сибирь» - «Факел» - 4:0  
 «Томь» - «Авангард» - 2:1  
 «Тюмень» - «Ротор» - 1:1  
 «Химки» - «Крылья Советов» - 0:2  
 «Шинник» - «Луч-Энергия» - 1:1  
 «Динамо-СПб» - «Кубань» - 2:2  
 «Тамбов» - «Енисей» - 5:0  
 «Оренбург» - «Зенит-2» - 1:0  
 «Волгарь» - «Олимпиец» - 2:1  
 1 августа «Спартак-2» - «Балтика»

## Турнирная таблица

	И	В	Н	П	РМ	О
1 Волгарь	5	4	1	0	9-2	13
2 Балтика	4	3	1	0	6-1	10
3 КС	5	3	1	1	5-1	10
4 Динамо-СПб	5	3	1	1	7-6	10
5 Химки	5	3	0	2	6-3	9
6 Енисей	5	3	0	2	7-8	9
7 Шинник	5	2	2	1	8-6	8
8 Олимпиец	5	2	2	1	6-5	8
9 Кубань	5	2	1	2	7-7	7
10 Спартак-2	4	2	1	1	4-5	7
11 Оренбург	5	2	0	3	3-5	6
12 Томь	5	2	0	3	5-10	6
13 Тамбов	5	2	0	3	10-7	6
14 Авангард	5	1	2	2	6-7	5
15 Факел	5	1	2	2	3-8	5
16 Зенит-2	5	1	1	3	5-7	4
17 Ротор	5	1	1	3	6-9	4
18 Луч-Энергия	5	1	1	3	4-7	4
19 Сибирь	5	1	1	3	6-5	4
20 Тюмень	5	0	2	3	5-9	2

удалось. Так что из подмосковных Химок наша команда возвращалась явно в приподнятом настроении. Андрей Тихонов после гостевой победы может перевести дух: «Крылья» вернулись в тройку лидеров.

- Считаю, что мы выиграли по делу, - прокомментировал итог встречи рулевой «Крыльев». - Ребята молодцы, старались. Те голы, которые мы забili, - это ровно те моменты, над которыми мы работаем. «Химки» играют здорово, уже не первый год нравится команда. В прошлом году не проигрывала дома. Поэтому я очень рад, что мы сегодня обыграли такую сложную команду. Но хочу отметить, что с «Химками» играть легче, чем с командами, которые встают полным составом в оборону. «Химки» сами играют в футбол и дают это делать сопернику.

В субботу, 5 августа, «Крылья Советов» будут принимать дома астраханский «Волгарь» под руководством **Юрия Газзаева**. Помните его неудачное пришествие в «Крылья» с десяток лет назад? А вот в рыбной столице Волги этот специалист в прошлом сезоне привел «Волгарь» к четвертому месту в турнирной таблице ФНЛ. До премьер-лиги было рукой подать. Но махачкалинский «Анжи» в переходных матчах остудил пыл оппонентов. Сейчас «Волгарь» возглавляет турнирную таблицу. Начало матча в 19.00.

ПЛЯЖНЫЙ ФУТБОЛ Что происходит с составом «Крыльев»?

Сергей Волков

Сегодня в Москве стартует третий этап чемпионата страны. Он продлится до 6 августа и станет решающим в распределении мест перед суперфиналом, который пройдет в Саратове с 11 по 20 августа. После второго тура в Казани стало очевидно, что пляжные «Крылья Советов» вот уже второй год подряд не попадут в число претендентов на медали. Они добились, как и в первом раунде, лишь одной победы - над столичным «Строгино» (3:2). Занимая восьмое из девяти мест (всего две победы в 10 матчах) в турнирной таблице, самарцы в лучшем случае смогут подняться только на седьмое, которое дает им участие в финальной части Кубка страны без квалификации - отборочно-регионального турнира. Для этого в Москве подопечным надо выиграть все шесть матчей и ждать, когда оступится кто-то из их главных конкурентов. «Крылья» отстают в турнирной таблице от седьмой команды - хозяев тура «Строгино» - на три очка.

# Перемены на переправе

Финал Кубка страны в Самаре может пройти без хозяев



Будет жаль, если финал Кубка страны, который состоится в Самаре с 8 по 17 сентября, пройдет без «Крыльев». Если раньше руководством клуба озвучивалась задача дойти до полуфинала турнира, то теперь это кажется невыполнимым. Дело в том, что накануне тура в Москве «Крылья Советов» покинули несколько ведущих игроков

- капитан команды и основной вратарь **Сергей Зотов** (СITY), а также один из главных бомбардиров - белорусский легионер **Игорь Бриштель** («Спартак»). В «Строгино» перешли **Ян Пелецкий** и **Андрей Виноградов**, арендованный **Кирилл Анисев** вернулся в питерский «Кристалл». В качестве компенсации столичный клуб передал самар-

цам **Дмитрия Варакина**. Место Зотова в воротах займет **Марк Осетров** из Ярославля. На последнем Кубке России он выступал за рыбинскую «Звезду».

- Если с Сергеем Зотовым все произошло по взаимному согласию, то что касается Бриштеля, все это очень некорректно в первую очередь со стороны Игоря, ну и со стороны руководства «Спартака», - говорит руководитель пляжных «Крыльев Советов» **Евгений Храмов**. - Мы очень многое сделали для Игоря, выполнили все его финансовые условия, у нас нет каких-либо задолженностей перед ним, а он заявляет, что не имеет никаких обязательств перед «Крыльями Советов»!

У Бриштеля другая позиция. - В «Крыльях», если честно, в последнее время творился бардак, к тому же у меня возникло недопонимание с главным тренером. Поэтому решил покинуть команду, - рассказал Игорь.

- С чем, на ваш взгляд, связана неудачная игра «Крыльев» на первых двух этапах? - спросили Зотова.

- Если честно, до сих пор не понимаю, - сказал экс-капитан. - Я в «Крыльях» уже семь лет, и на данный момент это самый провальный сезон. Не знаю, что будет в Москве. Думаю, это сложный вопрос не только для меня, но и для руководства. Во главе команды хороший тренер, хороший состав игроков. Мне кажется, немного не хватает везения, и, конечно, мы не слишком сыграны: легионеры приезжали только на этапы чемпионата, много молодежи. У нас было мало времени для подготовки к сезону.

Напомним, главный тренер «Крыльев» в нынешнем сезоне - бразильский специалист **Бруно Жермано**. Южноамериканец в прошлом сезоне возглавлял новосибирский «Джокер-Троя» и привел его ко второму месту в Кубке России.

